ФАНДОЦЕНКА

ОБЩЕСТВО С ОГРАНИЧЕННОЙ ОТВЕТСТВЕННОСТЬЮ

«ФАНДОЦЕНКА»

«УТВЕРЖДАЮ»

Генеральный директор

ООО «ФандОценка»

_____/Н.П. Ивашкова/

ОТЧЕТ ОБ ОЦЕНКЕ 402/19

земельных участков (467 ед.) для дачного строительства с правом возведения жилого дома с правом регистрации проживания в нем, расположенные в Раменском районе Московской области, входящие в состав активов Закрытого паевого инвестиционного фонда недвижимости «РВМ - Подмосковный»

Дата определения стоимости объекта оценки (дата проведения оценки, дата оценки):	04.10.2019 г.
Дата составления отчета:	04.10.2019 г.
Заказчик:	ЗАО УК «РВМ Капитал» Д.У. ЗПИФ недвижимости «РВМ - Подмосковный»
Исполнитель:	ООО «ФандОценка»

Москва – 2019

123007, г. Москва, Хорошевское шоссе, д. 32А, этаж 2, помещения XIII, комната 90;80;87
Тел./факс: (499) 550-1509, e-mail: info@fundocenka.com
www.fundocenka.com

ОБЩЕСТВО С ОГРАНИЧЕННОЙ ОТВЕТСТВЕННОСТЬЮ

«ФандОценка»

Заместителю
Генерального директора-
Финансовому директору
ЗАО УК «РВМ Капитал»
Д.У. ЗПИФ недвижимости
«РВМ - Подмосковный»
А.В. Володарскому

Уважаемый Алексей Владимирович!

На основании Задания на оценку № 17/19 от 25.09.2019 г. к Договору № ФО/15-2015 от «15» апреля 2015 года об оценке имущества, составляющего ЗАО УК «РВМ Капитал» Д.У. ЗПИФ недвижимости «РВМ - Подмосковный», оценщик (далее – Оценщик) произвел оценку рыночной (справедливой) стоимости земельных участков (467 ед.) для дачного строительства с правом возведения жилого дома с правом регистрации проживания в нем, расположенные в Раменском районе Московской области, входящие в состав активов Закрытого паевого инвестиционного фонда недвижимости «РВМ - Подмосковный» (далее – объект оценки).

Оценка объекта оценки была проведена по состоянию на 04 октября 2019 года с использованием метода сравнения продаж сравнительного подхода.

Результаты анализа имеющейся в нашем распоряжении информации позволяют сделать вывод о том, что рыночная (справедливая) стоимость объекта оценки, с учетом ограничительных условий и сделанных допущений, составляет –

111 657 400 (Сто одиннадцать миллионов шестьсот пятьдесят семь тысяч четыреста) рублей НДС не облагается

Отчет об оценке рыночной стоимости объекта оценки содержит описание оцениваемого имущества, собранную информацию, этапы проведенного исследования и сделанные выводы. Кроме того, в состав отчета включены гарантии нашей объективности и независимости, а также ограничительные условия и сделанные допущения.

С уважением,
генеральный директор  Н.П. Ивашкова

123007, г. Москва, Хорошевское шоссе, д. 32А, этаж 2, помещения XIII, комната 90;80;87
Тел./факс: (499) 550-1509, e-mail: info@fundocenka.com
www.fundocenka.com

СОДЕРЖАНИЕ

1. ЗАДАНИЕ НА ОЦЕНКУ В СООТВЕТСТВИИ С ТРЕБОВАНИЯМИ ФЕДЕРАЛЬНЫХ СТАНДАРТОВ ОЦЕНКИ 5
2. ПРИМЕНЯЕМЫЕ СТАНДАРТЫ ОЦЕНОЧНОЙ ДЕЯТЕЛЬНОСТИ 6
2.1. Обоснование использования стандартов при проведении оценки объекта оценки 6
2.2. Международные стандарты 6
2.3. Федеральные стандарты оценки 6
2.4. Стандарты и правила оценочной деятельности саморегулируемой организации оценщиков 6
2.5. Стандарты оценки для определения соответствующего вида стоимости объекта оценки 6
2.6. Используемая терминология 6
2.7. Вид оцениваемой стоимости и результат оценки 8
3. ПРИНЯТЫЕ ПРИ ПРОВЕДЕНИИ ОЦЕНКИ ОБЪЕКТА ОЦЕНКИ ДОПУЩЕНИЯ И ОГРАНИЧИТЕЛЬНЫЕ УСЛОВИЯ 11
3.1. Допущения 11
3.2. Заявление о соответствии 11
4. СВЕДЕНИЯ О ЗАКАЗЧИКЕ ОЦЕНКИ И ОБ ОЦЕНЩИКЕ 12
4.1. Сведения о Заказчике 12
4.2. Сведения об Оценщике, работающем на основании трудового договора 12
4.3. Сведения о юридическом лице, с которым Оценщик заключил трудовой договор 13
5. ИНФОРМАЦИЯ ОБО ВСЕХ ПРИВЛЕЧЕННЫХ К ПРОВЕДЕНИЮ ОЦЕНКИ И ПОДГОТОВКЕ ОТЧЕТА ОБ ОЦЕНКЕ ОРГАНИЗАЦИЯХ И СПЕЦИАЛИСТАХ С УКАЗАНИЕМ ИХ КВАЛИФИКАЦИИ И СТЕПЕНИ УЧАСТИЯ В ПРОВЕДЕНИИ ОЦЕНКИ ОБЪЕКТА ОЦЕНКИ 14
6. ОСНОВНЫЕ ФАКТЫ И ВЫВОДЫ 15
6.1. Основание для проведения оценщиком оценки объекта оценки 15
6.2. Цель оценки 15
6.3. Общая информация, идентифицирующая объект оценки 15
6.4. Результаты оценки, полученные при применении различных подходов к оценке 15
6.5. Итоговая величина стоимости объекта оценки 15
6.6. Ограничения и пределы применения полученной итоговой стоимости 39
7. ОПИСАНИЕ ОБЪЕКТА ОЦЕНКИ С УКАЗАНИЕМ ПЕРЕЧНЯ ДОКУМЕНТОВ, ИСПОЛЬЗУЕМЫХ ОЦЕНЩИКОМ И УСТАНАВЛИВАЮЩИХ КОЛИЧЕСТВЕННЫЕ И КАЧЕСТВЕННЫЕ ХАРАКТЕРИСТИКИ ОБЪЕКТА ОЦЕНКИ 40
7.1. Перечень документов, используемых Оценщиком и устанавливающих количественные и качественные характеристики объектаоценки 40
7.2. Идентификация Объекта оценки 51
7.3. Описание местоположения объекта оценки 51
7.4. Количественные и качественные характеристики объекта оценки 55
7.5. Анализ наиболее эффективного использования 88
8. АНАЛИЗ РЫНКА ОБЪЕКТА ОЦЕНКИ, ЦЕНООБРАЗУЮЩИХ ФАКТОРОВ, А ТАКЖЕ ВНЕШНИХ ФАКТОРОВ, ВЛИЯЮЩИХ НА ЕГО СТОИМОСТЬ 91
8.1. Анализ влияния общей политической и социально-экономической обстановки в стране и регионе расположения объекта оценки на рынок оцениваемого объекта 91
8.2. Определение сегмента рынка, к которому принадлежит оцениваемый объект 96
8.3. Обзор загородного рынка Московской области 96
8.4. Анализ фактических данных о ценах сделок и (или) предложений с объектами недвижимости из сегментов рынка, к которым может быть отнесен оцениваемый объект 99
8.5. Анализ основных факторов, влияющих на спрос, предложение и цены сопоставимых объектов недвижимости 101
8.6. Основные выводы относительно рынка недвижимости в сегментах, необходимых для оценки .. 103
9. ОПИСАНИЕ ПРОЦЕССА ОЦЕНКИ ОБЪЕКТА ОЦЕНКИ В ЧАСТИ ПРИМЕНЕНИЯ ПОДХОДОВ К ОЦЕНКЕ 104
9.1. Последовательность определения стоимости 105
9.2. Рыночный (сравнительный) подход 108
9.3. Доходный подход 110
9.4. Затратный подход 112
9.5. Определение стоимости в рамках рыночного (сравнительного)подхода 113
10. СОГЛАСОАВАНИЕ РЕЗУЛЬТАТОВ ОЦЕНКИ 136
10.1. Итоговая величина справедливой стоимости объекта оценки с учетом индивидуальных особенностей 136
ПРИЛОЖЕНИЕ 1. ПЕРЕЧЕНЬ ДАННЫХ, ИСПОЛЬЗОВАННЫХ ПРИ ПРОВЕДЕНИИ ОЦЕНКИ

ОБЪЕКТА ОЦЕНКИ 161
1. ПРАВОВАЯ ИНФОРМАЦИЯ 161
2. МЕТОДИЧЕСКАЯ ИНФОРМАЦИЯ 161
ПРИЛОЖЕНИЕ 2. КОПИИ ДОКУМЕНТОВ, ПОДТВЕРЖДАЮЩИХ ПРАВОМОЧНОСТЬ ОЦЕНКИ 162
ПРИЛОЖЕНИЕ 3. ОБЪЕКТЫ-АНАЛОГИ, ИСПОЛЬЗОВАННЫЕ В РАСЧЕТАХ 167

1. ЗАДАНИЕ НА ОЦЕНКУ В СООТВЕТСТВИИ С ТРЕБОВАНИЯМИ ФЕДЕРАЛЬНЫХ СТАНДАРТОВ ОЦЕНКИ

Объект оценки (состав объекта оценки с указанием сведений, достаточных для идентификации каждой их частей (при наличии))	Земельные участки (467 ед.) для дачного строительства с правом возведения жилого дома с правом регистрации проживания в нем, расположенные в Раменском районе Московской области, входящие в состав активов Закрытого паевого инвестиционного фонда недвижимости «РВМ - Подмосковный»
Характеристики объекта оценки и его оцениваемых частей или ссылки на доступные для оценщика документы, содержащие такие характеристики	Пообъектно перечень оцениваемого имущества приведен в Приложении 1.
Права, учитываемые при оценке Объекта оценки	Право собственности Согласно ст.209 ГК РФ «Содержание права собственности»: «Собственнику принадлежат права владения, пользования и распоряжения своим имуществом. Собственник вправе по своему усмотрению совершать в отношении принадлежащего ему имущества любые действия, не противоречащие закону и иным правовым актам и не нарушающие права и охраняемые законом интересы других лиц, в том числе отчуждать свое имущество в собственность другим лицам, передавать им, оставаясь собственником, права владения, пользования и распоряжения имуществом, отдавать имущество в залог и обременять его другими способами, распоряжаться им иным образом». Субъект права-Владельцы инвестиционных паев Закрытого паевого инвестиционного фонда недвижимости «РВМ - Подмосковный», данные о которых устанавливаются на основании данных лицевых счетов владельцев инвестиционных паев в реестре владельцев инвестиционных паев и счетов депо владельцев инвестиционных паев.
Цели оценки	Определение рыночной (справедливой) стоимости права собственности на объект оценки
Вид определяемой стоимости объекта оценки	Справедливая стоимость – это рыночная оценка, а не оценка, формируемая с учетом специфики предприятия. По некоторым активам и обязательствам могут существовать наблюдаемые рыночные операции или рыночная информация. По другим активам и обязательствам наблюдаемые рыночные операции или рыночная информация могут отсутствовать. Однако цель оценки справедливой стоимости в обоих случаях одна и та же – определить цену, по которой проводилась бы операция, осуществляемая на организованном рынке, по продаже актива или передаче обязательства между участниками рынка на дату оценки в текущих рыночных условиях (то есть выходная цена на дату оценки с точки зрения участника рынка, который удерживает актив или имеет обязательство). (Международный стандарт финансовой отчетности (IFRS) 13 «Оценка справедливой стоимости» утв. Приказом Министерства финансов Российской Федерации от 18.07.2012 № 106н) Рыночная стоимость объекта оценки – наиболее вероятная цена, по которой объект оценки может быть отчужден на открытом рынке в условиях конкуренции, когда стороны сделки действуют разумно, располагая всей необходимой информацией, а на величине цены сделки не отражаются какие-либо чрезвычайные обстоятельства (ст. 3 Федерального закона №135 «Об оценочной деятельности».
Предполагаемое использование результатов оценки	Определение стоимости имущества, составляющего Закрытый паевой инвестиционный фонд недвижимости «РВМ-Подмосковный», в соответствии с требованиями Федерального закона от 29.11.2001 г. № 156-ФЗ «Об инвестиционных фондах» и Указания ЦБ РФ от 25.08.2015г. № 3758-У «Об определении стоимости чистых активов инвестиционных фондов, в том числе о порядке расчета среднегодовой стоимости чистых активов паевого инвестиционного фонда и чистых активов акционерного инвестиционного фонда, расчетной стоимости инвестиционных паев паевых инвестиционных фондов, стоимости имущества, переданного в оплату инвестиционных паев».
Ограничения, связанные с предполагаемым использованием результатов оценки	Результаты оценки могут быть использованы в целях вышеуказанного предполагаемого использования. Иное использование результатов оценки не предусматривается.
Дата оценки (дата определения стоимости)	04.10.2019 г.
Срок проведения оценки	25.09.2019 г. – 04.10.2019 г.
Допущения и ограничения, на которых должна основываться оценка	1. Исполнитель не несет ответственности за достоверность данных, содержащихся в документах, предоставленных Заказчиком. 2. От Исполнителя не требуется проведения специальных видов экспертиз - юридической экспертизы правого положения оцениваемого объекта, строительно-технической и технологической экспертизы объекта оценки, санитарно-гигиенической и экологической экспертизы. 3. Оценка производится с учетом индивидуальных характеристик земельных участков.
Суждения о возможных границах интервала, в котором может находиться итоговая стоимость	От Оценщика не требуется приводить своего суждения о возможных границах интервала, в котором может находиться итоговая стоимость.

2. ПРИМЕНЯЕМЫЕ СТАНДАРТЫ ОЦЕНОЧНОЙ ДЕЯТЕЛЬНОСТИ

2.1. Обоснование использования стандартов при проведении оценки объекта оценки

В соответствии со ст. 15 Федерального закона «Об оценочной деятельности в Российской Федерации» от 29.07.1998 г. №135-ФЗ при осуществлении оценочной деятельности на территории Российской Федерации оценщик должен соблюдать требования Федеральных стандартов оценки, а также стандартов и правил оценочной деятельности, утвержденные саморегулируемой организацией оценщиков, членом которой он является

2.2. Международные стандарты

1. Международный стандарт финансовой отчетности (IFRS) 13 "Оценка справедливой стоимости" утвержденного приказом Минфина России от 18.07.2012 № 106н

2.3. Федеральные стандарты оценки

1. Федеральный стандарт оценки «Общие понятия оценки, подходы к оценке и требования к проведению оценки(ФСО №1)», утвержден Приказом Минэкономразвития России № 297 от 20 мая 2015 года.
2. Федеральный стандарт оценки «Цель оценки и виды стоимости(ФСО №2)», утвержден Приказом Минэкономразвития РФ № 298 от 20 мая 2015 года.
3. Федеральный стандарт оценки «Требования к отчету об оценке(ФСО №3)», утвержден Приказом Минэкономразвития РФ № 299 от 20 мая 2015 года.
4. Федеральный стандарт оценки «Оценка недвижимости(ФСО №7)», утвержден Приказом Минэкономразвития РФ № 661 от 25 сентября 2014 года.

2.4. Стандарты и правила оценочной деятельности саморегулируемой организации оценщиков

В части не противоречащей указанному в разделе 2.2. при составлении данного отчета использованы Свод стандартов оценки ССО 2015 Российского общества оценщиков.

2.5. Стандарты оценки для определения соответствующего вида стоимости объекта оценки

Для определения рыночной (справедливой) стоимости объекта оценки использованы указанные в разделе 2.2 и 2.3 Стандарты.

2.6. Используемая терминология

Термины и определения в соответствии со стандартом Российского общества оценщиков «Общие понятия оценки, подходы и требования к проведению оценки» (ССО РОО1-01-2015) от 23 декабря 2015 г., является идентичным Федеральному стандарту оценки «Общие понятия оценки, подходы и требования к проведению оценки (ФСО№1)», утвержденному приказом Минэкономразвития России от 20 мая 2015 г. №297:

Объект Оценки	К объектам оценки относятся объекты гражданских прав, в отношении которых законодательством Российской Федерации установлена возможность их участия в гражданском обороте
Цена	Это денежная сумма, запрашиваемая, предлагаемая или уплачиваемая участниками в результате совершенной или предполагаемой сделки
Стоимость Объекта Оценки	Это наиболее вероятная расчетная величина, определенная на дату оценки в соответствии с выбранным видом стоимости согласно требованиям Федерального стандарта оценки «Цель оценки и виды стоимости (ФСО №2)»
Итоговая стоимость Объекта Оценки	Стоимость объекта оценки, рассчитанная при использовании подходов к оценке и обоснованного оценщиком согласования (обобщения) результатов, полученных в рамках применения различных подходов к оценке
Подход к оценке	Это совокупность методов оценки, объединенных общей методологией. Метод проведения оценки объекта оценки - это последовательность процедур, позволяющая на основе существенной для данного метода информации определить стоимость объекта оценки в рамках одного из подходов к оценке
Дата определения стоимости объекта оценки(дата проведения оценки, дата оценки)	Это дата, по состоянию на которую определена стоимость объекта оценки
Допущение	Предположение, принимаемое как верное и касающееся фактов, условий или обстоятельств, связанных с объектом оценки или подходами к оценке, которые не требуют проверки оценщиком в процессе

	оценки
Объект-аналог	Объект, сходный объекту оценки по основным экономическим, материальным, техническим и другим характеристикам, определяющим его стоимость
Сравнительный подход	Совокупность методов оценки, основанных на получении стоимости объекта оценки путем сравнения оцениваемого объекта с объектами-аналогами
Доходный подход	Совокупность методов оценки, основанных на определении ожидаемых доходов от использования объекта оценки
Затратный подход	Совокупность методов оценки стоимости объекта оценки, основанных на определении затрат, необходимых для приобретения, воспроизводства либо замещения объекта оценки с учетом износа и устареваний

Термины и определения в соответствии со стандартом Российского общества оценщиков «Цель оценки и виды стоимости» (ССО РОО1-02-2015) от 23 декабря 2015 г., является идентичным Федеральному стандарту оценки «Цель оценки и виды стоимости (ФСО №2)», утвержденному приказом Минэкономразвития России от 20 мая 2015 г. №298:

Виды стоимости	При осуществлении оценочной деятельности используются следующие виды стоимости Объекта Оценки: Рыночная стоимость; Инвестиционная стоимость; Ликвидационная стоимость; Кадастровая стоимость. Данный перечень видов стоимости не является исчерпывающим. Оценщик вправе использовать другие виды стоимости в соответствии с действующим законодательством Российской Федерации, а также международными стандартами оценки.
Инвестиционная стоимость	Это стоимость объекта оценки для конкретного лица или группы лиц при установленных данным лицом (лицами) инвестиционных целях использования объекта оценки
Ликвидационная стоимость Объекта Оценки	Это расчетная величина, отражающая наиболее вероятную цену, по которой данный объект оценки может быть отчужден за срок экспозиции объекта оценки, меньший типичного срока экспозиции для рыночных условий, в условиях, когда продавец вынужден совершить сделку по отчуждению имущества. При определении ликвидационной стоимости в отличие от определения рыночной стоимости учитывается влияние чрезвычайных обстоятельств, вынуждающих продавца продавать объект оценки на условиях, не соответствующих рыночным

Термины и определения в соответствии со стандартом Российского общества оценщиков «Требования к отчету об оценке» (ССО РОО1-03-2015) от 23 декабря 2015 г., является идентичным Федеральному стандарту оценки «Требования к отчету об оценке (ФСО №3)», утвержденному приказом Минэкономразвития России от 20 мая 2015 г. №299:

Отчет об оценке	Отчет об оценке представляет собой документ, содержащий сведения доказательственного значения, составленный в соответствии с законодательством Российской Федерации об оценочной деятельности, в том числе настоящим Федеральным стандартом оценки, нормативными правовыми актами уполномоченного федерального органа, осуществляющего функции по нормативно-правовому регулированию оценочной деятельности, а также стандартами и правилами оценочной деятельности, установленными саморегулируемой организацией оценщиков, членом которой является оценщик, подготовивший отчет
Принципы составления Отчета об оценке	В отчете должна быть изложена информация, существенная с точки зрения оценщика для определения стоимости объекта оценки; Информация, приведенная в отчете об оценке, существенным образом влияющая на стоимость объекта оценки, должна быть подтверждена; Содержание отчета об оценке не должно вводить в заблуждение заказчика оценки и иных заинтересованных лиц (пользователи отчета об оценке), а также не должно допускать неоднозначного толкования полученных результатов.

Термины и определения в соответствии с Федеральным законом № 135-ФЗ от 29 июля 1998 г. «Об оценочной деятельности в Российской Федерации»

Рыночная стоимость	Рыночной стоимостью объекта оценки понимается наиболее вероятная цена, по которой данный объект оценки может быть отчужден на открытом рынке в условиях конкуренции, когда стороны сделки действуют разумно, располагая всей необходимой информацией, а на величине цены сделки не отражаются какие-либо чрезвычайные обстоятельства, то есть когда: одна из сторон сделки не обязана отчуждать объект оценки, а другая сторона не обязана принимать исполнение; стороны сделки хорошо осведомлены о предмете сделки и действуют в своих интересах; объект оценки представлен на открытом рынке посредством публичной оферты, типичной для аналогичных объектов оценки; (в ред. Федерального закона от 14.11.2002 N 143-ФЗ) цена сделки представляет собой разумное вознаграждение за объект оценки и принуждения к совершению сделки в отношении сторон сделки с чьей-либо стороны не было; платеж за объект оценки выражен в денежной форме.
Кадастровая стоимость	Под кадастровой стоимостью понимается стоимость, установленная в результате проведения государственной кадастровой оценки или в результате рассмотрения споров о результатах определения кадастровой стоимости либо определенная в случаях, предусмотренных статьей 24.19 настоящего Федерального закона

Термины и определения в соответствии с Гражданским Кодексом РФ

Недвижимое имущество, недвижимость	В соответствии со статьей 130 п.1 ГК РФ «К недвижимым вещам (недвижимое имущество, недвижимость) относятся земельные участки, участки недр, обособленные водные объекты и все, что прочно связано с землей, то есть объекты, перемещение которых без несоразмерного ущерба их назначению невозможно, в том числе леса, многолетние насаждения, здания, сооружения. К недвижимым вещам относятся также подлежащие государственной регистрации воздушные и морские суда, суда внутреннего плавания, космические объекты. Законом к недвижимым вещам может быть отнесено и иное имущество.
Право собственности	Согласно гражданскому кодексу РФ, часть 1 (ст. 209), включает право владения, пользования и распоряжения имуществом. Собственник вправе по своему усмотрению совершать в отношении принадлежащего ему имущества любые действия, не противоречащие закону и иным правовым актам и не нарушающие права, и интересы других лиц, в том числе отчуждать свое имущество в собственность другим лицам; передавать им, оставаясь собственником права владения, пользования и распоряжения имуществом; отдавать имущество в залог и обременять его другими способами, распоряжаться им иным образом. В соответствии со статьей 260 ГК РФ, лица, имеющие в собственности земельный участок, вправе продавать его, дарить, отдавать в залог или сдавать в аренду и распоряжаться им иным образом (статья 209) постольку, поскольку соответствующие земли на основании закона не исключены из оборота или не ограничены в обороте.
Право аренды	В соответствии со статьей 606 ГК РФ право аренды включает в себя право временного владения и пользования или временного пользования. По договору аренды (имущественного найма) арендодатель (наймодатель) обязуется предоставить арендатору (нанимателю) имущество за плату во временное владение и пользование или во временное пользование.

Термины и определения в соответствии с Фридман Дж., Ордуэй Ник. «Анализ и оценка приносящей доход недвижимости» М.: Дело, 1997.

Потенциальный валовой доход	Валовые поступления, которые были бы получены, если бы все имеющиеся в наличии единицы объекта, подлежащие сдаче в аренду, были бы арендованы и арендаторы вносили бы всю сумму арендной платы
Действительный валовой доход	Валовые денежные поступления от приносящей доход собственности за вычетом потерь от недоиспользования невнесения арендной платы.
Операционные расходы	Расходы на эксплуатацию приносящей доход собственности, не включая обслуживание долга и подоходные налоги
Чистый операционный доход	Действительный валовой доход от объекта собственности за вычетом операционных расходов
Накопленный износ	Это любая потеря полезности, которая приводит к тому, что действительная стоимость собственности становится меньше полной стоимости воспроизводства
Физический износ (устаревание)	Это любая потеря полезности, которая приводит к тому, что действительная стоимость собственности становится меньше полной стоимости воспроизводства
Экономическое устаревание (износ)	Потеря в стоимости в результате действия факторов, внешних по отношению к оцениваемой собственности, таких, как изменения в конкуренции или вариантах использования окружающей земли
Функциональное устаревание (износ)	Снижение мощности или эффективности объекта из-за изменений во вкусах, привычках, предпочтениях, из-за технических нововведений или изменений рыночных стандартов

Термины по данным сайта www.appraiser.ru:

Денежный поток	Движение денежных средств, возникающее в результате использования имущества
Дисконтирование	Расчет й стоимости будущих денежных потоков
Индексы стоимости (цен,затрат) в строительстве	Отношение текущих (прогнозных) стоимостных показателей к базисным показателям стоимости сопоставимых по номенклатуре и структуре ресурсов, наборов ресурсов или ресурсно-технологические моделей строительной продукции, а также ее отдельных калькуляционных составляющих. Индексы выражаются в безразмерных величинах, как правило, не более чем с двумя значащими цифрами после запятой
Контроль	Полномочия осуществлять управление предприятием и определять его политику
Капитализация дохода	Преобразование будущих ежепериодических и равных (стабильно изменяющихся) по величине доходов, ожидаемых от Объекта Оценки, в его стоимость на дату оценки путем деления величины ежепериодических доходов на соответствующую ставку капитализации
Риск	Обстоятельства, уменьшающие вероятность получения определенных доходов в будущем и снижающие их стоимость на дату проведения оценки
Ставка капитализации	Делитель, используемый при капитализации
Ставка отдачи (доходности)	Отношение суммы дохода (убытков) и (или) изменения стоимости (реализованное или ожидаемое) к суммарной величине инвестированных средств
Ставка дисконтирования	Процентная ставка отдачи (доходности), используемая при дисконтировании с учетом рисков, с которыми связано получение денежных потоков (доходов)
Ценовой мультипликатор	Соотношение между стоимостью или ценой объекта, аналогичного объекту оценки, и его финансовыми, эксплуатационными, техническими и иными характеристиками

2.7. Вид определяемой стоимости и результат оценки

Исходя из цели оценки и условий определенныхЗаданием наоценку № 17/19 от 25.09.2019 г. к Договору№ ФО/15-2015 от «15» апреля 2015 года об оценке имущества, составляющего Закрытый паевой инвестиционный фонд недвижимости «РВМ - Подмосковный», принят следующий вид оцениваемой стоимости – справедливая стоимость.

На основании Указания ЦБ РФ от 25.08.2015г. № 3758-У «1.3. Стоимость активов и величина обязательств определяются по справедливой стоимости в соответствии с Международным стандартом финансовой отчетности (IFRS) 13 «Оценка справедливой стоимости», введенным в действие на территории Российской Федерации приказом Министерства финансов Российской Федерации от 28.12.2015 г. № 217н.

На основании п.2 Международных стандартов финансовой отчетности (IFRS) 13 «Оценка справедливой стоимости»:

«Справедливая стоимость - оценка, основанная на рыночных данных, а не оценка, специфичная для организации. В отношении некоторых активов и обязательств могут быть доступны наблюдаемые рыночные сделки или рыночная информация. В отношении других активов и обязательств могут не быть доступными наблюдаемые рыночные сделки или рыночная информация. Однако цель оценки справедливой стоимости в обоих случаях одна - определить цену, по которой была бы осуществлена обычная сделка между участниками рынка с целью продажи актива или передачи обязательства на дату оценки в текущих рыночных условиях (то есть цену выхода на дату оценки с позиции участника рынка, который удерживает указанный актив или является должником по указанному обязательству).

Справедливая стоимость (fair value) - это цена, которая была бы получена при продаже актива или уплачена при передаче обязательства при проведении операции на добровольной основе между участниками рынка на дату оценки (см. МСФО (IFRS) 13 «Оценка справедливой стоимости»). Справедливая стоимость - сумма, на которую можно обменять актив при совершении сделки между хорошо осведомленными, желающими совершить такую сделку, независимыми друг от друга сторонами (см. МСФО (IAS) 16 «Основные средства»).

Справедливой стоимостью основных средств в большинстве случаев является рыночная стоимость при условии продолжительного сохранения способа хозяйственного использования соответствующих объектов, т.е. использование для ведения одного и того же или аналогичного вида деятельности (см. МСФО (IAS) 16 «Основные средства»).

Цена, действующая на основном (или наиболее выгодном) рынке, использованная для оценки справедливой стоимости актива или обязательства, не должна корректироваться с учетом затрат по сделке. Затраты по сделке должны отражаться в учете в соответствии с другими МСФО. Затраты по сделке не являются характеристикой актива или обязательства; они скорее являются специфическими для сделки и будут отличаться в зависимости от того, как предприятие вступает в сделку в отношении актива или обязательства.

Затраты по сделке не включают транспортные расходы. Если местонахождение является характеристикой актива (как, например, может быть в случае с товаром), цена на основном (или наиболее выгодном) рынке должна корректироваться с учетом расходов, при наличии таковых, которые были бы понесены на транспортировку актива от его текущего местонахождения до данного рынка.

Цель оценки справедливой стоимости заключается в том, чтобы определить цену, по которой проводилась бы операция на добровольной основе по продаже актива или передаче обязательства между участниками рынка на дату оценки в текущих рыночных условиях.

Справедливая стоимость земельных участков, зданий и помещений в них, как правило, определяется на основе рыночных индикаторов путем оценки, которая обычно производится профессиональным оценщиком.

Справедливая стоимость включает в себя понятие Рыночной стоимости. Тем не менее, термин «справедливая стоимость» является родовым термином, используемым в бухгалтерском учете. Понятие Справедливой стоимости шире, чем Рыночная стоимость, которая специфична для имущества.

Справедливая стоимость и Рыночная стоимость могут быть эквивалентными, когда Справедливая стоимость удовлетворяет всем требованиям определения Рыночной стоимости.

На основании МСО 2017, МСО 104 «Базы оценки», пункт 50 «Базы оценки по определению МСО - Справедливая стоимость (Equitable value)» -

50.1. Справедливая стоимость (Equitable value) — это расчетно-оценочная цена при передаче актива или обязательства между конкретно идентифицированными, осведомленными и заинтересованными сторонами, которая отражает соответствующие интересы данных сторон.

50.2. Определение справедливой стоимости потребует оценку такой цены, которая будет являться справедливой [в сделке] между конкретно определенными сторонами с учетом всех преимуществ или отрицательных свойств, которые каждая из сторон обретет по сделке. Напротив, при определении рыночной стоимости, как правило, нужно забыть обо всех преимуществах или отрицательных свойствах, которые не будут в целом характерны или доступны для участников рынка.

50.3. Справедливая стоимость – это более широкое понятие, чем рыночная стоимость. Хотя часто цена, которая является справедливой в сделке между двумя сторонами, будет равна цене, которую можно получить на рынке, тем не менее, могут возникнуть ситуации, когда при определении справедливой стоимости необходимо будет принять во внимание моменты, которые не должны приниматься во внимание при определении рыночной стоимости, например, некоторые аспекты синергетической стоимости, возникающие при совмещении материальной заинтересованности.

50.4. К примерам использования справедливой стоимости относятся: (a) определение цены, справедливой в контексте владения акциями в некотируемом бизнесе, когда наличие долей в совместном капитале у двух конкретных сторон может означать, что цена, справедливая для них, отличается от цены, достижимой на рынке, а также (b) определение цены, которая являлась бы справедливой как для арендодателя, так и арендатора в рамках бессрочной передачи арендованного актива или при погашении арендного обязательства.

Согласно Федеральному закону №135-ФЗ от 29.07.1998 года «Об оценочной деятельности» в действующей редакции:

Рыночная стоимость - наиболее вероятная цена, по которой объект оценки может быть отчужден на дату оценки на открытом рынке в условиях конкуренции, когда стороны сделки действуют разумно, располагая всей необходимой информацией, а на величине цены сделки не отражаются какие-либо чрезвычайные обстоятельства, то есть когда:

•одна из сторон сделки не обязана отчуждать объект оценки, а другая сторона не обязана принимать исполнение;

•стороны сделки хорошо осведомлены о предмете сделки и действуют в своих интересах;

•объект оценки представлен на открытом рынке посредством публичной оферты, типичной для аналогичных объектов оценки;

•цена сделки представляет собой разумное вознаграждение за объект оценки и принуждения к совершению сделки в отношении сторон сделки с чьей-либо стороны не было;

•платеж за объект оценки выражен в денежной форме.

Возможность отчуждения на открытом рынке означает, что объект оценки представлен на открытом рынке посредством публичной оферты, типичной для аналогичных объектов, при этом срок экспозиции объекта на рынке должен быть достаточным для привлечения внимания достаточного числа потенциальных покупателей.

Разумность действий сторон сделки означает, что цена сделки - наибольшая из достижимых по разумным соображениям цен для продавца и наименьшая из достижимых по разумным соображениям цен для покупателя.

Полнота располагаемой информации означает, что стороны сделки в достаточной степени информированы о предмете сделки, действуют, стремясь достичь условий сделки, наилучших с точки зрения каждой из сторон, в соответствии с полным объемом информации о состоянии рынка и объекте оценки, доступным на дату оценки.

Отсутствие чрезвычайных обстоятельств означает, что у каждой из сторон сделки имеются мотивы для совершения сделки, при этом в отношении сторон нет принуждения совершить сделку.

Установлению подлежит рыночная стоимость объекта оценки и в случае использования в нормативном правовом акте не предусмотренных Федеральным законом №135-ФЗ от 29.07.1998 года «Об оценочной деятельности» в действующей редакции или стандартами оценки терминов, определяющих вид стоимости объекта оценки, в том числе терминов «действительная стоимость», «разумная стоимость», «эквивалентная стоимость», «реальная стоимость» и других (см. Статью 7. Предположение об установлении рыночной стоимости объекта оценки» ФЗ №135 от 29.07.1998 года «Об оценочной деятельности» в действующей редакции).

Таким образом, в настоящем Отчете справедливая стоимость Объекта оценки эквивалентна рыночной стоимости объекта оценки.

3. ПРИНЯТЫЕ ПРИ ПРОВЕДЕНИИ ОЦЕНКИ ОБЪЕКТА ОЦЕНКИ ДОПУЩЕНИЯ И ОГРАНИЧИТЕЛЬНЫЕ УСЛОВИЯ

3.1. Допущения

Следующие принятые при проведении оценки допущения, ограничения и пределы применения полученного результата являются неотъемлемой частью данного отчета.

1. Вся информация, полученная от Заказчика и его представителей в письменном или устном виде и не вступающая в противоречие с профессиональным опытом Оценщика, рассматривалась как достоверная.
2. Оценщик исходил из того, что на объект оценки имеются все подлежащие оценке права в соответствии с действующим законодательством. Однако анализ правоустанавливающих документов и имущественных прав на объект оценки выходит за пределы профессиональной компетенции Оценщика и он не несет ответственности за связанные с этим вопросы. Право оцениваемой собственности считается достоверным и достаточным для рыночного оборота оцениваемого объекта. Оцениваемая собственность считается свободной от каких-либо претензий или ограничений, кроме оговоренных в Отчете.
3. Оценщик не занимался измерениями физических параметров оцениваемого объекта (все размеры, содержащиеся в документах, представленных Заказчиком, рассматривались как истинные) и не несет ответственности за вопросы соответствующего характера.
4. Оценка делается без проведения осмотра, так как доступ к объекту не был предоставлен. Всю информацию получает от заказчика оценки. Оценщик делает допущение, что вся предоставленная информация по объекту оценки соответствует действительности и не несет ответственности, если она таковой не является.
5. Данные, использованные Оценщиком при подготовке отчета, были получены из надежных источников и считаются достоверными. Тем не менее, Оценщик не может гарантировать их абсолютную точность и во всех возможных случаях указывает источник информации.
6. Заказчик принимает на себя обязательство заранее освободить Оценщика от всякого рода расходов и материальной ответственности, происходящих из иска третьих лиц к Оценщику, вследствие легального использования результатов настоящего отчета, кроме случаев, когда в установленном судебном порядке определено, что возникшие убытки явились следствием мошенничества, халатности или умышленно неправомочных действий со стороны Оценщика или его сотрудников в процессе выполнения работ по определению стоимости объекта оценки.
7. От Оценщика не требуется появляться в суде или свидетельствовать иным образом в связи с проведением данной оценки, иначе как по официальному вызову суда.

3.2. Заявление о соответствии

Оценщик делает заявление о том, что:

- факты, представленные в отчете правильны и основываются на знаниях оценщика;
- анализ и заключения ограничены только сообщенными допущениями и условиями;
- оценщик не имел интереса в оцениваемом имуществе;
- гонорар оценщика не зависит от любых аспектов отчета;
- оценка была проведена в соответствии с кодексом этики и стандартами поведения;
- образование оценщика соответствует необходимым требованиям;
- оценщик имеет опыт оценки аналогичного имущества и знает район его нахождения;
- никто, кроме лиц, указанных в отчете не обеспечивал профессиональной помощи в подготовке отчета.

Оценщик, ДеловА.И. _____

4. СВЕДЕНИЯ О ЗАКАЗЧИКЕ ОЦЕНКИ И ОБ ОЦЕНЩИКЕ

4.1. Сведения о Заказчике

Организационно-правовая форма	Закрытое акционерное общество
Полное наименование	Закрытое акционерное общество управляющая компания «РВМ Капитал» доверительное управление закрытым паевым инвестиционным фондом недвижимости «РВМ – Подмосковный»
Место нахождения	105064, г. Москва, ул. Земляной Вал, д. 9, этаж 8, помещение I, комнаты 1, 3-7
ОГРН	1057749282810
Дата присвоения ОГРН	29.11.2005 г.
Дата регистрации юридического лица	29.11.2005 г.

4.2. Сведения об Оценщике, работающем на основании трудового договора

Фамилия Имя Отчество	Делов Андрей Игоревич
Дополнительные сведения	Почтовый адрес: 123007, г. Москва, Хорошевское ш., д.32А, эт.2, пом. XIII, ком. 90; 80; 87 Тел.: +7 (499) 550-1509 Эл. адрес: delov@fundocenka.com
Информация о членстве в саморегулируемой организации оценщиков	Членство в СРО – член Общероссийской общественной организации «Российское общество оценщиков»; включен в реестр оценщиков за регистрационным № 009234. Общероссийская общественная организация «Российское общество оценщиков» 107078, 1-ый Басманный переулок, д.2А, офис 5. Контактный телефон. (495) 657-8637 Внесена в единый государственный реестр саморегулируемых организаций оценщиков за рег. № 0003, 09.07.2007 г.
Номер и дата выдачи документа, подтверждающего получение профессиональных знаний в области оценочной деятельности	Диплом о среднем профессиональном образовании КОБ №0207202 по специальности «Оценка (по отраслям и областям применения)», выданный колледжем учреждения «Академия экономики и статистики» 26.06.2008 г. Диплом о высшем образовании ЖБ №0202232 по специальности «Оценка», выданный Алматинской академией экономики и статистики 07.06.2010 г.
Номер, дата и направление квалификационного аттестата в области оценочной деятельности	№ 002928-1 от 02.02.2018 г. по направлению «Оценка недвижимости»
Сведения о страховании гражданской ответственности оценщика	Ответственность оценщика застрахована в ОАО «АльфаСтрахование», полис обязательного страхования ответственности оценщика № 0991R/776/90593/18 от 29 ноября 2018 г., период страхования: с 29 ноября 2018 г. по 31 декабря 2019 г., лимит ответственности страховщика – 5 000 000 (Пять миллионов) рублей.
Стаж работы в оценочной деятельности, лет	8
Местонахождение оценщика	123007, г. Москва, Хорошевское ш., д.32А, эт.2, пом. XIII, ком. 90; 80; 87
Основание для проведения оценщиком оценки объекта оценки	Трудовой договор № ТД-20 от 03.06.2014 г.
Степень участия оценщика в проведении оценки объекта оценки	a) сбор информации об объекте оценки; b) анализ рынка объекта оценки; c) расчет справедливой стоимости объекта оценки; d) формирование отчёта об оценке.
Сведения о независимости оценщика	Настоящим Оценщик подтверждает полное соблюдение принципов независимости, установленных ст. 16 Федерального закона от 29.07.1998 N 135-ФЗ «Об оценочной деятельности в Российской Федерации», при осуществлении оценочной деятельности и составлении настоящего отчета об оценке. Оценщик не является учредителем, собственником, акционером, должностным лицом или работником юридического лица - заказчика, лицом, имеющим имущественный интерес в объекте оценки. Оценщик не состоит с указанными лицами в близком родстве или свойстве. Оценщик не имеет в отношении объекта оценки вещных или обязательственных прав вне договора и не является участником (членом) или кредитором юридического лица – заказчика, равно как и заказчик не является кредитором или страховщиком оценщика. Размер оплаты оценщику за проведение оценки объекта оценки не зависит от итоговой величины стоимости объекта оценки, указанной в настоящем отчете об оценке.

4.3. Сведения о юридическом лице, с которым Оценщик заключил трудовой договор

Организационно-правовая форма	Общество с ограниченной ответственности
Полное наименование	Общество с ограниченной ответственности «ФандОценка»
Место нахождения	123007, г. Москва, Хорошевское ш., д.32А, эт.2, пом. XIII, ком. 90; 80; 87
Сведения о страховании при осуществлении оценочной деятельности	ООО «ФандОценка» - ответственность юридического лица застрахована в АО «АльфаСтрахование», договор (полис) обязательного страхования ответственности Оценочной компании № 0991R/776/90001/19 от 01 января 2019 г., период страхования: с 01 января 2019 г. по 31 декабря 2019 г., лимит ответственности страховщика – 100 000 000 (Сто миллионов) рублей.
ОГРН	1107746432903
Дата присвоения ОГРН	26.05.2010 г.
Дата регистрации юридического лица	26.05.2010 г.
Сведения о независимости юридического лица, с которым оценщик заключил трудовой договор	Настоящим Общество с ограниченной ответственностью «ФандОценка» подтверждает полное соблюдение принципов независимости, установленных ст. 16 Федерального закона от 29.07.1998 N 135-ФЗ «Об оценочной деятельности в Российской Федерации». Общество с ограниченной ответственностью «ФандОценка» подтверждает, что не имеет имущественного интереса в объекте оценки и (или) не является аффилированным лицом заказчика. Размер денежного вознаграждения за проведение оценки объекта оценки не зависит от итоговой величины стоимости объекта оценки, указанной в настоящем отчете об оценке

5. ИНФОРМАЦИЯ ОБО ВСЕХ ПРИВЛЕЧЕННЫХ К ПРОВЕДЕНИЮ ОЦЕНКИ И ПОДГОТОВКЕ ОТЧЕТА ОБ ОЦЕНКЕ ОРГАНИЗАЦИЯХ И СПЕЦИАЛИСТАХ С УКАЗАНИЕМ ИХ КВАЛИФИКАЦИИ И СТЕПЕНИ УЧАСТИЯ В ПРОВЕДЕНИИ ОЦЕНКИ ОБЪЕКТА ОЦЕНКИ

Иные организации и специалисты не привлекались.

6. ОСНОВНЫЕ ФАКТЫ И ВЫВОДЫ

6.1. Основание для проведения оценщиком оценки объекта оценки

Основанием проведения оценки является Задание на оценку № 17/19 от 25.09.2019 г. к Договору № ФО/15-2010 от «15» апреля 2015 года об оценке имущества, составляющего Закрытый паевой инвестиционный фонд недвижимости «РВМ - Подмосковный», заключенный Закрытым акционерным обществом «РВМ Капитал» Д.У. Закрытого паевого инвестиционногофонда недвижимости «РВМ Подмосковный», именуемым в дальнейшем «Заказчик» и Обществом с ограниченной ответственностью «ФандОценка», именуемым в дальнейшем «Исполнитель».

6.2. Цель оценки

Целью оценки является определение справедливой стоимости права собственности наобъект оценки, вид которой определяется в задании наоценку с учетом предполагаемого использования результатаоценки (Международный стандарт финансовой отчетности (IFRS) 13 «Оценка справедливой стоимости», Федеральный стандарт оценки «Цель оценки и виды стоимости (ФСО №2)»).

6.3. Общая информация, идентифицирующая объект оценки

Объектом оценки являются: Земельные участки (467 ед.) для дачного строительства с правом возведения жилого дома с правом регистрации проживания в нем, расположенные в Раменском районе Московской области, входящие в состав активов Закрытого паевого инвестиционного фонда недвижимости «РВМ - Подмосковный».

6.4. Результаты оценки, полученные при применении различных подходов к оценке

В результате проведения расчетов различными подходами были получены следующие значения стоимости объекта оценки:

Объект оценки	Результаты оценки, полученные при применении различных подходов к оценке		
	Затратный подход, руб.	Сравнительный подход, руб.	Доходный подход, руб.
Земельные участки (467 ед.) для дачного строительства с правом возведения жилого дома с правом регистрации проживания в нем, расположенные в Раменском районе Московской области, входящие в состав активов Закрытого паевого инвестиционного фонда недвижимости «РВМ - Подмосковный»	Не применялся	111 657 400	Не применялся

6.5. Итоговая величина стоимости объекта оценки

Справедливая стоимость Объекта оценки, по состоянию на дату оценки округленно, без учета НДС[1], составляет:

111 657 400 (Сто одиннадцать миллионов шестьсот пятьдесят семь тысяч четыреста)

В том числе:

№ п/п	Объект права	Адрес объекта	Кадастровый номер	Площадь участка, м²	Стоимость земельного участка (округленно), руб
1	Земельный участок, категория земель: земли сельскохозяйственного назначения, разрешенное использование: для дачного строительства с правом возведения жилого дома с правом регистрации проживания в нем	Московская область, Раменский район, сельское поселение Рыболовское	50:23:0050384:1000	1000	223 800
2	Земельный участок, категория земель: земли сельскохозяйственного назначения, разрешенное использование: для дачного строительства с правом возведения жилого дома с правом регистрации проживания в нем	Московская область, Раменский район, сельское поселение Рыболовское	50:23:0050384:1001	1000	223 800
3	Земельный участок, категория земель: земли сельскохозяйственного назначения, разрешенное использование: для дачного строительства с правом возведения жилого дома с правом регистрации проживания в нем	Московская область, Раменский район, сельское поселение Рыболовское	50:23:0050384:1002	875	195 800

1 В соответствии с подпунктом 6 пункта 2 статьи 146 главы 21 «Налог на добавленную стоимость» Налогового кодекса Российской Федерации операции по реализации земельных участков (долей в них) не облагаются налогом на добавленную стоимость.

№ п/п	Объект права	Адрес объекта	Кадастровый номер	Площадь участка, м²	Стоимость земельного участка (округленно), руб
4	Земельный участок, категория земель: земли сельскохозяйственного назначения, разрешенное использование: для дачного строительства с правом возведения жилого дома с правом регистрации проживания в нем	Московская область, Раменский район, сельское поселение Рыболовское	50:23:0050384:1003	875	195 800
5	Земельный участок, категория земель: земли сельскохозяйственного назначения, разрешенное использование: для дачного строительства с правом возведения жилого дома с правом регистрации проживания в нем	Московская область, Раменский район, сельское поселение Рыболовское	50:23:0050384:1004	1156	258 700
6	Земельный участок, категория земель: земли сельскохозяйственного назначения, разрешенное использование: для дачного строительства с правом возведения жилого дома с правом регистрации проживания в нем	Московская область, Раменский район, сельское поселение Рыболовское	50:23:0050384:1005	1000	223 800
7	Земельный участок, категория земель: земли сельскохозяйственного назначения, разрешенное использование: для дачного строительства с правом возведения жилого дома с правом регистрации проживания в нем	Московская область, Раменский район, сельское поселение Рыболовское	50:23:0050384:1006	1001	224 000
8	Земельный участок, категория земель: земли сельскохозяйственного назначения, разрешенное использование: для дачного строительства с правом возведения жилого дома с правом регистрации проживания в нем	Московская область, Раменский район, сельское поселение Рыболовское	50:23:0050384:1007	1009	225 800
9	Земельный участок, категория земель: земли сельскохозяйственного назначения, разрешенное использование: для дачного строительства с правом возведения жилого дома с правом регистрации проживания в нем	Московская область, Раменский район, сельское поселение Рыболовское	50:23:0050384:1008	1215	271 900
10	Земельный участок, категория земель: земли сельскохозяйственного назначения, разрешенное использование: для дачного строительства с правом возведения жилого дома с правом регистрации проживания в нем	Московская область, Раменский район, сельское поселение Рыболовское	50:23:0050384:1009	1383	309 500
11	Земельный участок, категория земель: земли сельскохозяйственного назначения, разрешенное использование: для дачного строительства с правом возведения жилого дома с правом регистрации проживания в нем	Московская область, Раменский район, сельское поселение Рыболовское	50:23:0050384:1010	1000	223 800
12	Земельный участок, категория земель: земли сельскохозяйственного назначения, разрешенное использование: для дачного строительства с правом возведения жилого дома с правом регистрации проживания в нем	Московская область, Раменский район, сельское поселение Рыболовское	50:23:0050384:1011	1000	223 800
13	Земельный участок, категория земель: земли сельскохозяйственного назначения, разрешенное использование: для дачного строительства с правом возведения жилого дома с правом регистрации проживания в нем	Московская область, Раменский район, сельское поселение Рыболовское	50:23:0050384:1012	1001	224 000
14	Земельный участок, категория земель: земли сельскохозяйственного назначения, разрешенное использование: для дачного строительства с правом возведения жилого дома с правом регистрации проживания в нем	Московская область, Раменский район, сельское поселение Рыболовское	50:23:0050384:1013	1003	224 400
15	Земельный участок, категория земель: земли сельскохозяйственного назначения, разрешенное использование: для дачного строительства с правом возведения жилого дома с правом регистрации проживания в нем	Московская область, Раменский район, сельское поселение Рыболовское	50:23:0050384:1014	1899	403 700
16	Земельный участок, категория земель: земли сельскохозяйственного назначения, разрешенное использование: для дачного строительства с правом возведения жилого дома с правом регистрации проживания в нем	Московская область, Раменский район, сельское поселение Рыболовское	50:23:0050384:1017	1000	223 800
17	Земельный участок, категория земель: земли сельскохозяйственного назначения, разрешенное использование: для дачного строительства с правом возведения жилого дома с правом регистрации проживания в нем	Московская область, Раменский район, сельское поселение Рыболовское	50:23:0050384:1018	1000	223 800
18	Земельный участок, категория земель: земли сельскохозяйственного назначения, разрешенное использование: для дачного строительства с правом возведения жилого дома с правом регистрации проживания в нем	Московская область, Раменский район, сельское поселение Рыболовское	50:23:0050384:1019	1000	223 800
19	Земельный участок, категория земель: земли сельскохозяйственного назначения, разрешенное использование: для дачного строительства с правом возведения жилого дома с правом регистрации проживания в нем	Московская область, Раменский район, сельское поселение Рыболовское	50:23:0050384:1020	1000	223 800
20	Земельный участок, категория земель: земли сельскохозяйственного назначения, разрешенное использование: для дачного строительства с правом возведения жилого дома с правом регистрации проживания в нем	Московская область, Раменский район, сельское поселение Рыболовское	50:23:0050384:1023	884	257 100
21	Земельный участок, категория земель: земли сельскохозяйственного назначения, разрешенное использование: для дачного строительства с правом возведения жилого дома с правом регистрации проживания в нем	Московская область, Раменский район, сельское поселение Рыболовское	50:23:0050384:1024	915	266 200
22	Земельный участок, категория земель: земли сельскохозяйственного назначения, разрешенное использование: для дачного строительства с правом возведения жилого дома с правом регистрации проживания в нем	Московская область, Раменский район, сельское поселение Рыболовское	50:23:0050384:1026	936	272 300
23	Земельный участок, категория земель: земли сельскохозяйственного назначения, разрешенное использование: для дачного строительства с правом возведения жилого дома с правом регистрации проживания в нем	Московская область, Раменский район, сельское поселение Рыболовское	50:23:0050384:1027	952	276 900

№ п/п	Объект права	Адрес объекта	Кадастровый номер	Площадь участка, м²	Стоимость земельного участка (округленно), руб
24	Земельный участок, категория земель: земли сельскохозяйственного назначения, разрешенное использование: для дачного строительства с правом возведения жилого дома с правом регистрации проживания в нем	Московская область, Раменский район, сельское поселение Рыболовское	50:23:0050384:1029	983	285 900
25	Земельный участок, категория земель: земли сельскохозяйственного назначения, разрешенное использование: для дачного строительства с правом возведения жилого дома с правом регистрации проживания в нем	Московская область, Раменский район, сельское поселение Рыболовское	50:23:0050384:1037	1049	305 100
26	Земельный участок, категория земель: земли сельскохозяйственного назначения, разрешенное использование: для дачного строительства с правом возведения жилого дома с правом регистрации проживания в нем	Московская область, Раменский район, сельское поселение Рыболовское	50:23:0050384:1039	1057	307 500
27	Земельный участок, категория земель: земли сельскохозяйственного назначения, разрешенное использование: для дачного строительства с правом возведения жилого дома с правом регистрации проживания в нем	Московская область, Раменский район, сельское поселение Рыболовское	50:23:0050384:1040	1073	208 900
28	Земельный участок, категория земель: земли сельскохозяйственного назначения, разрешенное использование: для дачного строительства с правом возведения жилого дома с правом регистрации проживания в нем	Московская область, Раменский район, сельское поселение Рыболовское	50:23:0050384:1047	1428	415 400
29	Земельный участок, категория земель: земли сельскохозяйственного назначения, разрешенное использование: для дачного строительства с правом возведения жилого дома с правом регистрации проживания в нем	Московская область, Раменский район, сельское поселение Рыболовское	50:23:0050384:1049	41356	578 600
30	Земельный участок, категория земель: земли сельскохозяйственного назначения, разрешенное использование: для дачного строительства с правом возведения жилого дома с правом регистрации проживания в нем	Московская область, Раменский район, сельское поселение Рыболовское	50:23:0050384:1050	1000	223 800
31	Земельный участок, категория земель: земли сельскохозяйственного назначения, разрешенное использование: для дачного строительства с правом возведения жилого дома с правом регистрации проживания в нем	Московская область, Раменский район, сельское поселение Рыболовское	50:23:0050384:1051	937	209 700
32	Земельный участок, категория земель: земли сельскохозяйственного назначения, разрешенное использование: для дачного строительства с правом возведения жилого дома с правом регистрации проживания в нем	Московская область, Раменский район, сельское поселение Рыболовское	50:23:0050384:1052	1000	223 800
33	Земельный участок, категория земель: земли сельскохозяйственного назначения, разрешенное использование: для дачного строительства с правом возведения жилого дома с правом регистрации проживания в нем	Московская область, Раменский район, сельское поселение Рыболовское	50:23:0050384:1053	999	223 500
34	Земельный участок, категория земель: земли сельскохозяйственного назначения, разрешенное использование: для дачного строительства с правом возведения жилого дома с правом регистрации проживания в нем	Московская область, Раменский район, сельское поселение Рыболовское	50:23:0050384:1054	1000	223 800
35	Земельный участок, категория земель: земли сельскохозяйственного назначения, разрешенное использование: для дачного строительства с правом возведения жилого дома с правом регистрации проживания в нем	Московская область, Раменский район, сельское поселение Рыболовское	50:23:0050384:1055	891	259 200
36	Земельный участок, категория земель: земли сельскохозяйственного назначения, разрешенное использование: для дачного строительства с правом возведения жилого дома с правом регистрации проживания в нем	Московская область, Раменский район, сельское поселение Рыболовское	50:23:0050384:1056	1000	223 800
37	Земельный участок, категория земель: земли сельскохозяйственного назначения, разрешенное использование: для дачного строительства с правом возведения жилого дома с правом регистрации проживания в нем	Московская область, Раменский район, сельское поселение Рыболовское	50:23:0050384:1057	1021	297 000
38	Земельный участок, категория земель: земли сельскохозяйственного назначения, разрешенное использование: для дачного строительства с правом возведения жилого дома с правом регистрации проживания в нем	Московская область, Раменский район, сельское поселение Рыболовское	50:23:0050384:1058	875	195 800
39	Земельный участок, категория земель: земли сельскохозяйственного назначения, разрешенное использование: для дачного строительства с правом возведения жилого дома с правом регистрации проживания в нем	Московская область, Раменский район, сельское поселение Рыболовское	50:23:0050384:1059	875	195 800
40	Земельный участок, категория земель: земли сельскохозяйственного назначения, разрешенное использование: для дачного строительства с правом возведения жилого дома с правом регистрации проживания в нем	Московская область, Раменский район, сельское поселение Рыболовское	50:23:0050384:1060	1000	223 800
41	Земельный участок, категория земель: земли сельскохозяйственного назначения, разрешенное использование: для дачного строительства с правом возведения жилого дома с правом регистрации проживания в нем	Московская область, Раменский район, сельское поселение Рыболовское	50:23:0050384:1061	1000	223 800
42	Земельный участок, категория земель: земли сельскохозяйственного назначения, разрешенное использование: для дачного строительства с правом возведения жилого дома с правом регистрации проживания в нем	Московская область, Раменский район, сельское поселение Рыболовское	50:23:0050384:1063	875	195 800
43	Земельный участок, категория земель: земли сельскохозяйственного назначения, разрешенное использование: для дачного строительства с правом возведения жилого дома с правом регистрации проживания в нем	Московская область, Раменский район, сельское поселение Рыболовское	50:23:0050384:1064	875	195 800

№ п/п	Объект права	Адрес объекта	Кадастровый номер	Площадь участка, м²	Стоимость земельного участка (округленно), руб
44	Земельный участок, категория земель: земли сельскохозяйственного назначения, разрешенное использование: для дачного строительства с правом возведения жилого дома с правом регистрации проживания в нем	Московская область, Раменский район, сельское поселение Рыболовское	50:23:0050384:1065	875	195 800
45	Земельный участок, категория земель: земли сельскохозяйственного назначения, разрешенное использование: для дачного строительства с правом возведения жилого дома с правом регистрации проживания в нем	Московская область, Раменский район, сельское поселение Рыболовское	50:23:0050384:1066	875	195 800
46	Земельный участок, категория земель: земли сельскохозяйственного назначения, разрешенное использование: для дачного строительства с правом возведения жилого дома с правом регистрации проживания в нем	Московская область, Раменский район, сельское поселение Рыболовское	50:23:0050384:1067	875	195 800
47	Земельный участок, категория земель: земли сельскохозяйственного назначения, разрешенное использование: для дачного строительства с правом возведения жилого дома с правом регистрации проживания в нем	Московская область, Раменский район, сельское поселение Рыболовское	50:23:0050384:1068	875	195 800
48	Земельный участок, категория земель: земли сельскохозяйственного назначения, разрешенное использование: для дачного строительства с правом возведения жилого дома с правом регистрации проживания в нем	Московская область, Раменский район, сельское поселение Рыболовское	50:23:0050384:1069	1000	223 800
49	Земельный участок, категория земель: земли сельскохозяйственного назначения, разрешенное использование: для дачного строительства с правом возведения жилого дома с правом регистрации проживания в нем	Московская область, Раменский район, сельское поселение Рыболовское	50:23:0050384:1070	1000	223 800
50	Земельный участок, категория земель: земли сельскохозяйственного назначения, разрешенное использование: для дачного строительства с правом возведения жилого дома с правом регистрации проживания в нем	Московская область, Раменский район, сельское поселение Рыболовское	50:23:0050384:1071	1000	223 800
51	Земельный участок, категория земель: земли сельскохозяйственного назначения, разрешенное использование: для дачного строительства с правом возведения жилого дома с правом регистрации проживания в нем	Московская область, Раменский район, сельское поселение Рыболовское	50:23:0050384:1072	1000	223 800
52	Земельный участок, категория земель: земли сельскохозяйственного назначения, разрешенное использование: для дачного строительства с правом возведения жилого дома с правом регистрации проживания в нем	Московская область, Раменский район, сельское поселение Рыболовское	50:23:0050384:1073	1000	223 800
53	Земельный участок, категория земель: земли сельскохозяйственного назначения, разрешенное использование: для дачного строительства с правом возведения жилого дома с правом регистрации проживания в нем	Московская область, Раменский район, сельское поселение Рыболовское	50:23:0050384:1074	948	212 100
54	Земельный участок, категория земель: земли сельскохозяйственного назначения, разрешенное использование: для дачного строительства с правом возведения жилого дома с правом регистрации проживания в нем	Московская область, Раменский район, сельское поселение Рыболовское	50:23:0050384:1075	1000	223 800
55	Земельный участок, категория земель: земли сельскохозяйственного назначения, разрешенное использование: для дачного строительства с правом возведения жилого дома с правом регистрации проживания в нем	Московская область, Раменский район, сельское поселение Рыболовское	50:23:0050384:1076	1000	223 800
56	Земельный участок, категория земель: земли сельскохозяйственного назначения, разрешенное использование: для дачного строительства с правом возведения жилого дома с правом регистрации проживания в нем	Московская область, Раменский район, сельское поселение Рыболовское	50:23:0050384:1077	1000	223 800
57	Земельный участок, категория земель: земли сельскохозяйственного назначения, разрешенное использование: для дачного строительства с правом возведения жилого дома с правом регистрации проживания в нем	Московская область, Раменский район, сельское поселение Рыболовское	50:23:0050384:1078	1438	321 800
58	Земельный участок, категория земель: земли сельскохозяйственного назначения, разрешенное использование: для дачного строительства с правом возведения жилого дома с правом регистрации проживания в нем	Московская область, Раменский район, сельское поселение Рыболовское	50:23:0050384:1079	875	195 800
59	Земельный участок, категория земель: земли сельскохозяйственного назначения, разрешенное использование: для дачного строительства с правом возведения жилого дома с правом регистрации проживания в нем	Московская область, Раменский район, сельское поселение Рыболовское	50:23:0050384:1080	875	195 800
60	Земельный участок, категория земель: земли сельскохозяйственного назначения, разрешенное использование: для дачного строительства с правом возведения жилого дома с правом регистрации проживания в нем	Московская область, Раменский район, сельское поселение Рыболовское	50:23:0050384:1081	875	195 800
61	Земельный участок, категория земель: земли сельскохозяйственного назначения, разрешенное использование: для дачного строительства с правом возведения жилого дома с правом регистрации проживания в нем	Московская область, Раменский район, сельское поселение Рыболовское	50:23:0050384:1082	875	195 800
62	Земельный участок, категория земель: земли сельскохозяйственного назначения, разрешенное использование: для дачного строительства с правом возведения жилого дома с правом регистрации проживания в нем	Московская область, Раменский район, сельское поселение Рыболовское	50:23:0050384:1083	875	195 800
63	Земельный участок, категория земель: земли сельскохозяйственного назначения, разрешенное использование: для дачного строительства с правом возведения жилого дома с правом регистрации проживания в нем	Московская область, Раменский район, сельское поселение Рыболовское	50:23:0050384:1084	875	195 800

№ п/п	Объект права	Адрес объекта	Кадастровый номер	Площадь участка, м²	Стоимость земельного участка (округленно), руб
64	Земельный участок, категория земель: земли сельскохозяйственного назначения, разрешенное использование: для дачного строительства с правом возведения жилого дома с правом регистрации проживания в нем	Московская область, Раменский район, сельское поселение Рыболовское	50:23:0050384:1085	965	215 900
65	Земельный участок, категория земель: земли сельскохозяйственного назначения, разрешенное использование: для дачного строительства с правом возведения жилого дома с правом регистрации проживания в нем	Московская область, Раменский район, сельское поселение Рыболовское	50:23:0050384:1086	1115	249 500
66	Земельный участок, категория земель: земли сельскохозяйственного назначения, разрешенное использование: для дачного строительства с правом возведения жилого дома с правом регистрации проживания в нем	Московская область, Раменский район, сельское поселение Рыболовское	50:23:0050384:1087	1218	272 500
67	Земельный участок, категория земель: земли сельскохозяйственного назначения, разрешенное использование: для дачного строительства с правом возведения жилого дома с правом регистрации проживания в нем	Московская область, Раменский район, сельское поселение Рыболовское	50:23:0050384:1088	1000	223 800
68	Земельный участок, категория земель: земли сельскохозяйственного назначения, разрешенное использование: для дачного строительства с правом возведения жилого дома с правом регистрации проживания в нем	Московская область, Раменский район, сельское поселение Рыболовское	50:23:0050384:1089	1000	223 800
69	Земельный участок, категория земель: земли сельскохозяйственного назначения, разрешенное использование: для дачного строительства с правом возведения жилого дома с правом регистрации проживания в нем	Московская область, Раменский район, сельское поселение Рыболовское	50:23:0050384:1090	1000	223 800
70	Земельный участок, категория земель: земли сельскохозяйственного назначения, разрешенное использование: для дачного строительства с правом возведения жилого дома с правом регистрации проживания в нем	Московская область, Раменский район, сельское поселение Рыболовское	50:23:0050384:1091	1000	223 800
71	Земельный участок, категория земель: земли сельскохозяйственного назначения, разрешенное использование: для дачного строительства с правом возведения жилого дома с правом регистрации проживания в нем	Московская область, Раменский район, сельское поселение Рыболовское	50:23:0050384:1092	1001	224 000
72	Земельный участок, категория земель: земли сельскохозяйственного назначения, разрешенное использование: для дачного строительства с правом возведения жилого дома с правом регистрации проживания в нем	Московская область, Раменский район, сельское поселение Рыболовское	50:23:0050384:1093	1050	234 900
73	Земельный участок, категория земель: земли сельскохозяйственного назначения, разрешенное использование: для дачного строительства с правом возведения жилого дома с правом регистрации проживания в нем	Московская область, Раменский район, сельское поселение Рыболовское	50:23:0050384:1094	652	145 900
74	Земельный участок, категория земель: земли сельскохозяйственного назначения, разрешенное использование: для дачного строительства с правом возведения жилого дома с правом регистрации проживания в нем	Московская область, Раменский район, сельское поселение Рыболовское	50:23:0050384:1095	962	215 300
75	Земельный участок, категория земель: земли сельскохозяйственного назначения, разрешенное использование: для дачного строительства с правом возведения жилого дома с правом регистрации проживания в нем	Московская область, Раменский район, сельское поселение Рыболовское	50:23:0050384:1096	963	215 500
76	Земельный участок, категория земель: земли сельскохозяйственного назначения, разрешенное использование: для дачного строительства с правом возведения жилого дома с правом регистрации проживания в нем	Московская область, Раменский район, сельское поселение Рыболовское	50:23:0050384:1097	1000	223 800
77	Земельный участок, категория земель: земли сельскохозяйственного назначения, разрешенное использование: для дачного строительства с правом возведения жилого дома с правом регистрации проживания в нем	Московская область, Раменский район, сельское поселение Рыболовское	50:23:0050384:1098	1105	247 300
78	Земельный участок, категория земель: земли сельскохозяйственного назначения, разрешенное использование: для дачного строительства с правом возведения жилого дома с правом регистрации проживания в нем	Московская область, Раменский район, сельское поселение Рыболовское	50:23:0050384:1099	1256	281 000
79	Земельный участок, категория земель: земли сельскохозяйственного назначения, разрешенное использование: для дачного строительства с правом возведения жилого дома с правом регистрации проживания в нем	Московская область, Раменский район, сельское поселение Рыболовское	50:23:0050384:1101	782	152 200
80	Земельный участок, категория земель: земли сельскохозяйственного назначения, разрешенное использование: для дачного строительства с правом возведения жилого дома с правом регистрации проживания в нем	Московская область, Раменский район, сельское поселение Рыболовское	50:23:0050384:1102	836	243 200
81	Земельный участок, категория земель: земли сельскохозяйственного назначения, разрешенное использование: для дачного строительства с правом возведения жилого дома с правом регистрации проживания в нем	Московская область, Раменский район, сельское поселение Рыболовское	50:23:0050384:1103	873	169 900
82	Земельный участок, категория земель: земли сельскохозяйственного назначения, разрешенное использование: для дачного строительства с правом возведения жилого дома с правом регистрации проживания в нем	Московская область, Раменский район, сельское поселение Рыболовское	50:23:0050384:1106	958	278 700
83	Земельный участок, категория земель: земли сельскохозяйственного назначения, разрешенное использование: для дачного строительства с правом возведения жилого дома с правом регистрации проживания в нем	Московская область, Раменский район, сельское поселение Рыболовское	50:23:0050384:1110	1039	202 300

№ п/п	Объект права	Адрес объекта	Кадастровый номер	Площадь участка, м²	Стоимость земельного участка (округленно), руб
84	Земельный участок, категория земель: земли сельскохозяйственного назначения, разрешенное использование: для дачного строительства с правом возведения жилого дома с правом регистрации проживания в нем	Московская область, Раменский район, сельское поселение Рыболовское	50:23:0050384:1111	1078	313 600
85	Земельный участок, категория земель: земли сельскохозяйственного назначения, разрешенное использование: для дачного строительства с правом возведения жилого дома с правом регистрации проживания в нем	Московская область, Раменский район, сельское поселение Рыболовское	50:23:0050384:1112	1084	315 300
86	Земельный участок, категория земель: земли сельскохозяйственного назначения, разрешенное использование: для дачного строительства с правом возведения жилого дома с правом регистрации проживания в нем	Московская область, Раменский район, сельское поселение Рыболовское	50:23:0050384:1113	1120	325 800
87	Земельный участок, категория земель: земли сельскохозяйственного назначения, разрешенное использование: для дачного строительства с правом возведения жилого дома с правом регистрации проживания в нем	Московская область, Раменский район, сельское поселение Рыболовское	50:23:0050384:1116	1218	237 100
88	Земельный участок, категория земель: земли сельскохозяйственного назначения, разрешенное использование: для дачного строительства с правом возведения жилого дома с правом регистрации проживания в нем	Московская область, Раменский район, сельское поселение Рыболовское	50:23:0050384:1120	4600	64 400
89	Земельный участок, категория земель: земли сельскохозяйственного назначения, разрешенное использование: для дачного строительства с правом возведения жилого дома с правом регистрации проживания в нем	Московская область, Раменский район, сельское поселение Рыболовское	**50:23:0050384:1121**	**27386**	383 100
90	Земельный участок, категория земель: земли сельскохозяйственного назначения, разрешенное использование: для дачного строительства с правом возведения жилого дома с правом регистрации проживания в нем	Московская область, Раменский район, сельское поселение Рыболовское	50:23:0050384:1123	831	241 700
91	Земельный участок, категория земель: земли сельскохозяйственного назначения, разрешенное использование: для дачного строительства с правом возведения жилого дома с правом регистрации проживания в нем	Московская область, Раменский район, сельское поселение Рыболовское	50:23:0050384:1124	1001	224 000
92	Земельный участок, категория земель: земли сельскохозяйственного назначения, разрешенное использование: для дачного строительства с правом возведения жилого дома с правом регистрации проживания в нем	Московская область, Раменский район, сельское поселение Рыболовское	50:23:0050384:1125	739	215 000
93	Земельный участок, категория земель: земли сельскохозяйственного назначения, разрешенное использование: для дачного строительства с правом возведения жилого дома с правом регистрации проживания в нем	Московская область, Раменский район, сельское поселение Рыболовское	50:23:0050384:1126	1000	223 800
94	Земельный участок, категория земель: земли сельскохозяйственного назначения, разрешенное использование: для дачного строительства с правом возведения жилого дома с правом регистрации проживания в нем	Московская область, Раменский район, сельское поселение Рыболовское	50:23:0050384:1127	1000	223 800
95	Земельный участок, категория земель: земли сельскохозяйственного назначения, разрешенное использование: для дачного строительства с правом возведения жилого дома с правом регистрации проживания в нем	Московская область, Раменский район, сельское поселение Рыболовское	50:23:0050384:1128	1000	223 800
96	Земельный участок, категория земель: земли сельскохозяйственного назначения, разрешенное использование: для дачного строительства с правом возведения жилого дома с правом регистрации проживания в нем	Московская область, Раменский район, сельское поселение Рыболовское	50:23:0050384:1129	874	195 600
97	Земельный участок, категория земель: земли сельскохозяйственного назначения, разрешенное использование: для дачного строительства с правом возведения жилого дома с правом регистрации проживания в нем	Московская область, Раменский район, сельское поселение Рыболовское	50:23:0050384:1130	875	195 800
98	Земельный участок, категория земель: земли сельскохозяйственного назначения, разрешенное использование: для дачного строительства с правом возведения жилого дома с правом регистрации проживания в нем	Московская область, Раменский район, сельское поселение Рыболовское	50:23:0050384:1131	875	195 800
99	Земельный участок, категория земель: земли сельскохозяйственного назначения, разрешенное использование: для дачного строительства с правом возведения жилого дома с правом регистрации проживания в нем	Московская область, Раменский район, сельское поселение Рыболовское	50:23:0050384:1132	938	209 900
100	Земельный участок, категория земель: земли сельскохозяйственного назначения, разрешенное использование: для дачного строительства с правом возведения жилого дома с правом регистрации проживания в нем	Московская область, Раменский район, сельское поселение Рыболовское	50:23:0050384:1133	1000	223 800
101	Земельный участок, категория земель: земли сельскохозяйственного назначения, разрешенное использование: для дачного строительства с правом возведения жилого дома с правом регистрации проживания в нем	Московская область, Раменский район, сельское поселение Рыболовское	50:23:0050384:1134	1008	225 600
102	Земельный участок, категория земель: земли сельскохозяйственного назначения, разрешенное использование: для дачного строительства с правом возведения жилого дома с правом регистрации проживания в нем	Московская область, Раменский район, сельское поселение Рыболовское	50:23:0050384:1135	1000	223 800
103	Земельный участок, категория земель: земли сельскохозяйственного назначения, разрешенное использование: для дачного строительства с правом возведения жилого дома с правом регистрации проживания в нем	Московская область, Раменский район, сельское поселение Рыболовское	50:23:0050384:1136	1000	223 800

№ п/п	Объект права	Адрес объекта	Кадастровый номер	Площадь участка, м²	Стоимость земельного участка (округленно), руб
104	Земельный участок, категория земель: земли сельскохозяйственного назначения, разрешенное использование: для дачного строительства с правом возведения жилого дома с правом регистрации проживания в нем	Московская область, Раменский район, сельское поселение Рыболовское	50:23:0050384:1137	1000	223 800
105	Земельный участок, категория земель: земли сельскохозяйственного назначения, разрешенное использование: для дачного строительства с правом возведения жилого дома с правом регистрации проживания в нем	Московская область, Раменский район, сельское поселение Рыболовское	50:23:0050384:1138	1000	223 800
106	Земельный участок, категория земель: земли сельскохозяйственного назначения, разрешенное использование: для дачного строительства с правом возведения жилого дома с правом регистрации проживания в нем	Московская область, Раменский район, сельское поселение Рыболовское	50:23:0050384:1139	875	195 800
107	Земельный участок, категория земель: земли сельскохозяйственного назначения, разрешенное использование: для дачного строительства с правом возведения жилого дома с правом регистрации проживания в нем	Московская область, Раменский район, сельское поселение Рыболовское	50:23:0050384:1140	875	195 800
108	Земельный участок, категория земель: земли сельскохозяйственного назначения, разрешенное использование: для дачного строительства с правом возведения жилого дома с правом регистрации проживания в нем	Московская область, Раменский район, сельское поселение Рыболовское	50:23:0050384:1141	875	195 800
109	Земельный участок, категория земель: земли сельскохозяйственного назначения, разрешенное использование: для дачного строительства с правом возведения жилого дома с правом регистрации проживания в нем	Московская область, Раменский район, сельское поселение Рыболовское	50:23:0050384:1142	1000	223 800
110	Земельный участок, категория земель: земли сельскохозяйственного назначения, разрешенное использование: для дачного строительства с правом возведения жилого дома с правом регистрации проживания в нем	Московская область, Раменский район, сельское поселение Рыболовское	50:23:0050384:1143	1000	223 800
111	Земельный участок, категория земель: земли сельскохозяйственного назначения, разрешенное использование: для дачного строительства с правом возведения жилого дома с правом регистрации проживания в нем	Московская область, Раменский район, сельское поселение Рыболовское	50:23:0050384:1144	1120	250 600
112	Земельный участок, категория земель: земли сельскохозяйственного назначения, разрешенное использование: для дачного строительства с правом возведения жилого дома с правом регистрации проживания в нем	Московская область, Раменский район, сельское поселение Рыболовское	50:23:0050384:1145	1244	361 900
113	Земельный участок, категория земель: земли сельскохозяйственного назначения, разрешенное использование: для дачного строительства с правом возведения жилого дома с правом регистрации проживания в нем	Московская область, Раменский район, сельское поселение Рыболовское	50:23:0050384:1146	1000	223 800
114	Земельный участок, категория земель: земли сельскохозяйственного назначения, разрешенное использование: для дачного строительства с правом возведения жилого дома с правом регистрации проживания в нем	Московская область, Раменский район, сельское поселение Рыболовское	50:23:0050384:1147	1000	223 800
115	Земельный участок, категория земель: земли сельскохозяйственного назначения, разрешенное использование: для дачного строительства с правом возведения жилого дома с правом регистрации проживания в нем	Московская область, Раменский район, сельское поселение Рыболовское	50:23:0050384:1148	1000	223 800
116	Земельный участок, категория земель: земли сельскохозяйственного назначения, разрешенное использование: для дачного строительства с правом возведения жилого дома с правом регистрации проживания в нем	Московская область, Раменский район, сельское поселение Рыболовское	50:23:0050384:1149	1511	321 200
117	Земельный участок, категория земель: земли сельскохозяйственного назначения, разрешенное использование: для дачного строительства с правом возведения жилого дома с правом регистрации проживания в нем	Московская область, Раменский район, сельское поселение Рыболовское	50:23:0050384:1150	875	195 800
118	Земельный участок, категория земель: земли сельскохозяйственного назначения, разрешенное использование: для дачного строительства с правом возведения жилого дома с правом регистрации проживания в нем	Московская область, Раменский район, сельское поселение Рыболовское	50:23:0050384:1151	875	195 800
119	Земельный участок, категория земель: земли сельскохозяйственного назначения, разрешенное использование: для дачного строительства с правом возведения жилого дома с правом регистрации проживания в нем	Московская область, Раменский район, сельское поселение Рыболовское	50:23:0000000:1245	22729	318 000
120	Земельный участок, категория земель: земли сельскохозяйственного назначения, разрешенное использование: для дачного строительства с правом возведения жилого дома с правом регистрации проживания в нем	Московская область, Раменский район, сельское поселение Рыболовское	50:23:0000000:1246	21632	302 600
121	Земельный участок, категория земель: земли сельскохозяйственного назначения, разрешенное использование: для дачного строительства с правом возведения жилого дома с правом регистрации проживания в нем	Московская область, Раменский район, сельское поселение Рыболовское	50:23:0000000:1247	67493	944 200
122	Земельный участок, категория земель: земли сельскохозяйственного назначения, разрешенное использование: для дачного строительства с правом возведения жилого дома с правом регистрации проживания в нем	Московская область, Раменский район, сельское поселение Рыболовское	50:23:0000000:1248	**5631**	78 800
123	Земельный участок, категория земель: земли сельскохозяйственного назначения, разрешенное использование: для дачного строительства с правом возведения жилого дома с правом регистрации проживания в нем	Московская область, Раменский район, сельское поселение Рыболовское	50:23:0050384:547	875	195 800

№ п/п	Объект права	Адрес объекта	Кадастровый номер	Площадь участка, м²	Стоимость земельного участка (округленно), руб
124	Земельный участок, категория земель: земли сельскохозяйственного назначения, разрешенное использование: для дачного строительства с правом возведения жилого дома с правом регистрации проживания в нем	Московская область, Раменский район, сельское поселение Рыболовское	50:23:0050384:548	875	195 800
125	Земельный участок, категория земель: земли сельскохозяйственного назначения, разрешенное использование: для дачного строительства с правом возведения жилого дома с правом регистрации проживания в нем	Московская область, Раменский район, сельское поселение Рыболовское	50:23:0050384:549	875	195 800
126	Земельный участок, категория земель: земли сельскохозяйственного назначения, разрешенное использование: для дачного строительства с правом возведения жилого дома с правом регистрации проживания в нем	Московская область, Раменский район, сельское поселение Рыболовское	50:23:0050384:550	875	195 800
127	Земельный участок, категория земель: земли сельскохозяйственного назначения, разрешенное использование: для дачного строительства с правом возведения жилого дома с правом регистрации проживания в нем	Московская область, Раменский район, сельское поселение Рыболовское	50:23:0050384:551	1021	228 500
128	Земельный участок, категория земель: земли сельскохозяйственного назначения, разрешенное использование: для дачного строительства с правом возведения жилого дома с правом регистрации проживания в нем	Московская область, Раменский район, сельское поселение Рыболовское	50:23:0050384:552	965	215 900
129	Земельный участок, категория земель: земли сельскохозяйственного назначения, разрешенное использование: для дачного строительства с правом возведения жилого дома с правом регистрации проживания в нем	Московская область, Раменский район, сельское поселение Рыболовское	50:23:0050384:553	1000	223 800
130	Земельный участок, категория земель: земли сельскохозяйственного назначения, разрешенное использование: для дачного строительства с правом возведения жилого дома с правом регистрации проживания в нем	Московская область, Раменский район, сельское поселение Рыболовское	50:23:0050384:554	1000	223 800
131	Земельный участок, категория земель: земли сельскохозяйственного назначения, разрешенное использование: для дачного строительства с правом возведения жилого дома с правом регистрации проживания в нем	Московская область, Раменский район, сельское поселение Рыболовское	50:23:0050384:555	1000	223 800
132	Земельный участок, категория земель: земли сельскохозяйственного назначения, разрешенное использование: для дачного строительства с правом возведения жилого дома с правом регистрации проживания в нем	Московская область, Раменский район, сельское поселение Рыболовское	50:23:0050384:556	1000	223 800
133	Земельный участок, категория земель: земли сельскохозяйственного назначения, разрешенное использование: для дачного строительства с правом возведения жилого дома с правом регистрации проживания в нем	Московская область, Раменский район, сельское поселение Рыболовское	50:23:0050384:557	1001	224 000
134	Земельный участок, категория земель: земли сельскохозяйственного назначения, разрешенное использование: для дачного строительства с правом возведения жилого дома с правом регистрации проживания в нем	Московская область, Раменский район, сельское поселение Рыболовское	50:23:0050384:558	1116	249 700
135	Земельный участок, категория земель: земли сельскохозяйственного назначения, разрешенное использование: для дачного строительства с правом возведения жилого дома с правом регистрации проживания в нем	Московская область, Раменский район, сельское поселение Рыболовское	50:23:0050384:559	902	201 800
136	Земельный участок, категория земель: земли сельскохозяйственного назначения, разрешенное использование: для дачного строительства с правом возведения жилого дома с правом регистрации проживания в нем	Московская область, Раменский район, сельское поселение Рыболовское	50:23:0050384:563	963	215 500
137	Земельный участок, категория земель: земли сельскохозяйственного назначения, разрешенное использование: для дачного строительства с правом возведения жилого дома с правом регистрации проживания в нем	Московская область, Раменский район, сельское поселение Рыболовское	50:23:0050384:564	1000	223 800
138	Земельный участок, категория земель: земли сельскохозяйственного назначения, разрешенное использование: для дачного строительства с правом возведения жилого дома с правом регистрации проживания в нем	Московская область, Раменский район, сельское поселение Рыболовское	50:23:0050384:566	854	166 200
139	Земельный участок, категория земель: земли сельскохозяйственного назначения, разрешенное использование: для дачного строительства с правом возведения жилого дома с правом регистрации проживания в нем	Московская область, Раменский район, сельское поселение Рыболовское	50:23:0050384:567	884	257 100
140	Земельный участок, категория земель: земли сельскохозяйственного назначения, разрешенное использование: для дачного строительства с правом возведения жилого дома с правом регистрации проживания в нем	Московская область, Раменский район, сельское поселение Рыболовское	50:23:0050384:570	945	274 900
141	Земельный участок, категория земель: земли сельскохозяйственного назначения, разрешенное использование: для дачного строительства с правом возведения жилого дома с правом регистрации проживания в нем	Московская область, Раменский район, сельское поселение Рыболовское	50:23:0050384:571	992	288 600
142	Земельный участок, категория земель: земли сельскохозяйственного назначения, разрешенное использование: для дачного строительства с правом возведения жилого дома с правом регистрации проживания в нем	Московская область, Раменский район, сельское поселение Рыболовское	50:23:0050384:577	1014	295 000
143	Земельный участок, категория земель: земли сельскохозяйственного назначения, разрешенное использование: для дачного строительства с правом возведения жилого дома с правом регистрации проживания в нем	Московская область, Раменский район, сельское поселение Рыболовское	50:23:0050384:578	1057	307 500

№ п/п	Объект права	Адрес объекта	Кадастровый номер	Площадь участка, м²	Стоимость земельного участка (округленно), руб
144	Земельный участок, категория земель: земли сельскохозяйственного назначения, разрешенное использование: для дачного строительства с правом возведения жилого дома с правом регистрации проживания в нем	Московская область, Раменский район, сельское поселение Рыболовское	50:23:0050384:579	1118	325 200
145	Земельный участок, категория земель: земли сельскохозяйственного назначения, разрешенное использование: для дачного строительства с правом возведения жилого дома с правом регистрации проживания в нем	Московская область, Раменский район, сельское поселение Рыболовское	50:23:0050384:581	1153	335 400
146	Земельный участок, категория земель: земли сельскохозяйственного назначения, разрешенное использование: для дачного строительства с правом возведения жилого дома с правом регистрации проживания в нем	Московская область, Раменский район, сельское поселение Рыболовское	50:23:0050384:582	1191	231 900
147	Земельный участок, категория земель: земли сельскохозяйственного назначения, разрешенное использование: для дачного строительства с правом возведения жилого дома с правом регистрации проживания в нем	Московская область, Раменский район, сельское поселение Рыболовское	50:23:0050384:584	1360	395 600
148	Земельный участок, категория земель: земли сельскохозяйственного назначения, разрешенное использование: для дачного строительства с правом возведения жилого дома с правом регистрации проживания в нем	Московская область, Раменский район, сельское поселение Рыболовское	50:23:0050384:585	1469	427 300
149	Земельный участок, категория земель: земли сельскохозяйственного назначения, разрешенное использование: для дачного строительства с правом возведения жилого дома с правом регистрации проживания в нем	Московская область, Раменский район, сельское поселение Рыболовское	50:23:0050384:586	3221	539 200
150	Земельный участок, категория земель: земли сельскохозяйственного назначения, разрешенное использование: для дачного строительства с правом возведения жилого дома с правом регистрации проживания в нем	Московская область, Раменский район, сельское поселение Рыболовское	50:23:0050384:587	813	181 900
151	Земельный участок, категория земель: земли сельскохозяйственного назначения, разрешенное использование: для дачного строительства с правом возведения жилого дома с правом регистрации проживания в нем	Московская область, Раменский район, сельское поселение Рыболовское	50:23:0050384:588	1000	223 800
152	Земельный участок, категория земель: земли сельскохозяйственного назначения, разрешенное использование: для дачного строительства с правом возведения жилого дома с правом регистрации проживания в нем	Московская область, Раменский район, сельское поселение Рыболовское	50:23:0050384:589	1000	223 800
153	Земельный участок, категория земель: земли сельскохозяйственного назначения, разрешенное использование: для дачного строительства с правом возведения жилого дома с правом регистрации проживания в нем	Московская область, Раменский район, сельское поселение Рыболовское	50:23:0050384:590	1002	224 200
154	Земельный участок, категория земель: земли сельскохозяйственного назначения, разрешенное использование: для дачного строительства с правом возведения жилого дома с правом регистрации проживания в нем	Московская область, Раменский район, сельское поселение Рыболовское	50:23:0050384:591	1002	224 200
155	Земельный участок, категория земель: земли сельскохозяйственного назначения, разрешенное использование: для дачного строительства с правом возведения жилого дома с правом регистрации проживания в нем	Московская область, Раменский район, сельское поселение Рыболовское	50:23:0050384:592	875	195 800
156	Земельный участок, категория земель: земли сельскохозяйственного назначения, разрешенное использование: для дачного строительства с правом возведения жилого дома с правом регистрации проживания в нем	Московская область, Раменский район, сельское поселение Рыболовское	50:23:0050384:593	875	195 800
157	Земельный участок, категория земель: земли сельскохозяйственного назначения, разрешенное использование: для дачного строительства с правом возведения жилого дома с правом регистрации проживания в нем	Московская область, Раменский район, сельское поселение Рыболовское	50:23:0050384:594	875	195 800
158	Земельный участок, категория земель: земли сельскохозяйственного назначения, разрешенное использование: для дачного строительства с правом возведения жилого дома с правом регистрации проживания в нем	Московская область, Раменский район, сельское поселение Рыболовское	50:23:0050384:596	1244	278 400
159	Земельный участок, категория земель: земли сельскохозяйственного назначения, разрешенное использование: для дачного строительства с правом возведения жилого дома с правом регистрации проживания в нем	Московская область, Раменский район, сельское поселение Рыболовское	50:23:0050384:597	952	213 000
160	Земельный участок, категория земель: земли сельскохозяйственного назначения, разрешенное использование: для дачного строительства с правом возведения жилого дома с правом регистрации проживания в нем	Московская область, Раменский район, сельское поселение Рыболовское	50:23:0050384:598	1000	223 800
161	Земельный участок, категория земель: земли сельскохозяйственного назначения, разрешенное использование: для дачного строительства с правом возведения жилого дома с правом регистрации проживания в нем	Московская область, Раменский район, сельское поселение Рыболовское	50:23:0050384:599	1000	223 800
162	Земельный участок, категория земель: земли сельскохозяйственного назначения, разрешенное использование: для дачного строительства с правом возведения жилого дома с правом регистрации проживания в нем	Московская область, Раменский район, сельское поселение Рыболовское	50:23:0050384:601	697	156 000
163	Земельный участок, категория земель: земли сельскохозяйственного назначения, разрешенное использование: для дачного строительства с правом возведения жилого дома с правом регистрации проживания в нем	Московская область, Раменский район, сельское поселение Рыболовское	50:23:0050384:602	720	161 100

№ п/п	Объект права	Адрес объекта	Кадастровый номер	Площадь участка, м²	Стоимость земельного участка (округленно), руб
164	Земельный участок, категория земель: земли сельскохозяйственного назначения, разрешенное использование: для дачного строительства с правом возведения жилого дома с правом регистрации проживания в нем	Московская область, Раменский район, сельское поселение Рыболовское	50:23:0050384:603	812	181 700
165	Земельный участок, категория земель: земли сельскохозяйственного назначения, разрешенное использование: для дачного строительства с правом возведения жилого дома с правом регистрации проживания в нем	Московская область, Раменский район, сельское поселение Рыболовское	50:23:0050384:604	875	195 800
166	Земельный участок, категория земель: земли сельскохозяйственного назначения, разрешенное использование: для дачного строительства с правом возведения жилого дома с правом регистрации проживания в нем	Московская область, Раменский район, сельское поселение Рыболовское	50:23:0050384:606	1000	223 800
167	Земельный участок, категория земель: земли сельскохозяйственного назначения, разрешенное использование: для дачного строительства с правом возведения жилого дома с правом регистрации проживания в нем	Московская область, Раменский район, сельское поселение Рыболовское	50:23:0050384:607	1000	223 800
168	Земельный участок, категория земель: земли сельскохозяйственного назначения, разрешенное использование: для дачного строительства с правом возведения жилого дома с правом регистрации проживания в нем	Московская область, Раменский район, сельское поселение Рыболовское	50:23:0050384:609	1000	223 800
169	Земельный участок, категория земель: земли сельскохозяйственного назначения, разрешенное использование: для дачного строительства с правом возведения жилого дома с правом регистрации проживания в нем	Московская область, Раменский район, сельское поселение Рыболовское	50:23:0050384:610	1000	223 800
170	Земельный участок, категория земель: земли сельскохозяйственного назначения, разрешенное использование: для дачного строительства с правом возведения жилого дома с правом регистрации проживания в нем	Московская область, Раменский район, сельское поселение Рыболовское	50:23:0050384:611	854	191 100
171	Земельный участок, категория земель: земли сельскохозяйственного назначения, разрешенное использование: для дачного строительства с правом возведения жилого дома с правом регистрации проживания в нем	Московская область, Раменский район, сельское поселение Рыболовское	50:23:0050384:612	875	195 800
172	Земельный участок, категория земель: земли сельскохозяйственного назначения, разрешенное использование: для дачного строительства с правом возведения жилого дома с правом регистрации проживания в нем	Московская область, Раменский район, сельское поселение Рыболовское	50:23:0050384:613	875	195 800
173	Земельный участок, категория земель: земли сельскохозяйственного назначения, разрешенное использование: для дачного строительства с правом возведения жилого дома с правом регистрации проживания в нем	Московская область, Раменский район, сельское поселение Рыболовское	50:23:0050384:614	875	195 800
174	Земельный участок, категория земель: земли сельскохозяйственного назначения, разрешенное использование: для дачного строительства с правом возведения жилого дома с правом регистрации проживания в нем	Московская область, Раменский район, сельское поселение Рыболовское	50:23:0050384:615	875	195 800
175	Земельный участок, категория земель: земли сельскохозяйственного назначения, разрешенное использование: для дачного строительства с правом возведения жилого дома с правом регистрации проживания в нем	Московская область, Раменский район, сельское поселение Рыболовское	50:23:0050384:616	903	202 100
176	Земельный участок, категория земель: земли сельскохозяйственного назначения, разрешенное использование: для дачного строительства с правом возведения жилого дома с правом регистрации проживания в нем	Московская область, Раменский район, сельское поселение Рыболовское	50:23:0050384:617	981	219 500
177	Земельный участок, категория земель: земли сельскохозяйственного назначения, разрешенное использование: для дачного строительства с правом возведения жилого дома с правом регистрации проживания в нем	Московская область, Раменский район, сельское поселение Рыболовское	50:23:0050384:618	1000	223 800
178	Земельный участок, категория земель: земли сельскохозяйственного назначения, разрешенное использование: для дачного строительства с правом возведения жилого дома с правом регистрации проживания в нем	Московская область, Раменский район, сельское поселение Рыболовское	50:23:0050384:619	1000	223 800
179	Земельный участок, категория земель: земли сельскохозяйственного назначения, разрешенное использование: для дачного строительства с правом возведения жилого дома с правом регистрации проживания в нем	Московская область, Раменский район, сельское поселение Рыболовское	50:23:0050384:620	1001	224 000
180	Земельный участок, категория земель: земли сельскохозяйственного назначения, разрешенное использование: для дачного строительства с правом возведения жилого дома с правом регистрации проживания в нем	Московская область, Раменский район, сельское поселение Рыболовское	50:23:0050384:621	1052	235 400
181	Земельный участок, категория земель: земли сельскохозяйственного назначения, разрешенное использование: для дачного строительства с правом возведения жилого дома с правом регистрации проживания в нем	Московская область, Раменский район, сельское поселение Рыболовское	50:23:0050384:622	1244	278 400
182	Земельный участок, категория земель: земли сельскохозяйственного назначения, разрешенное использование: для дачного строительства с правом возведения жилого дома с правом регистрации проживания в нем	Московская область, Раменский район, сельское поселение Рыболовское	50:23:0050384:623	1001	224 000
183	Земельный участок, категория земель: земли сельскохозяйственного назначения, разрешенное использование: для дачного строительства с правом возведения жилого дома с правом регистрации проживания в нем	Московская область, Раменский район, сельское поселение Рыболовское	50:23:0050384:624	1001	224 000

№ п/п	Объект права	Адрес объекта	Кадастровый номер	Площадь участка, м²	Стоимость земельного участка (округленно), руб
184	Земельный участок, категория земель: земли сельскохозяйственного назначения, разрешенное использование: для дачного строительства с правом возведения жилого дома с правом регистрации проживания в нем	Московская область, Раменский район, сельское поселение Рыболовское	50:23:0050384:625	1249	279 500
185	Земельный участок, категория земель: земли сельскохозяйственного назначения, разрешенное использование: для дачного строительства с правом возведения жилого дома с правом регистрации проживания в нем	Московская область, Раменский район, сельское поселение Рыболовское	50:23:0050384:630	1000	223 800
186	Земельный участок, категория земель: земли сельскохозяйственного назначения, разрешенное использование: для дачного строительства с правом возведения жилого дома с правом регистрации проживания в нем	Московская область, Раменский район, сельское поселение Рыболовское	50:23:0050384:631	1000	223 800
187	Земельный участок, категория земель: земли сельскохозяйственного назначения, разрешенное использование: для дачного строительства с правом возведения жилого дома с правом регистрации проживания в нем	Московская область, Раменский район, сельское поселение Рыболовское	50:23:0050384:633	861	167 600
188	Земельный участок, категория земель: земли сельскохозяйственного назначения, разрешенное использование: для дачного строительства с правом возведения жилого дома с правом регистрации проживания в нем	Московская область, Раменский район, сельское поселение Рыболовское	50:23:0050384:634	864	251 300
189	Земельный участок, категория земель: земли сельскохозяйственного назначения, разрешенное использование: для дачного строительства с правом возведения жилого дома с правом регистрации проживания в нем	Московская область, Раменский район, сельское поселение Рыболовское	50:23:0050384:636	900	261 800
190	Земельный участок, категория земель: земли сельскохозяйственного назначения, разрешенное использование: для дачного строительства с правом возведения жилого дома с правом регистрации проживания в нем	Московская область, Раменский район, сельское поселение Рыболовское	50:23:0050384:638	918	267 000
191	Земельный участок, категория земель: земли сельскохозяйственного назначения, разрешенное использование: для дачного строительства с правом возведения жилого дома с правом регистрации проживания в нем	Московская область, Раменский район, сельское поселение Рыболовское	50:23:0050384:643	1000	290 900
192	Земельный участок, категория земель: земли сельскохозяйственного назначения, разрешенное использование: для дачного строительства с правом возведения жилого дома с правом регистрации проживания в нем	Московская область, Раменский район, сельское поселение Рыболовское	50:23:0050384:644	1000	290 900
193	Земельный участок, категория земель: земли сельскохозяйственного назначения, разрешенное использование: для дачного строительства с правом возведения жилого дома с правом регистрации проживания в нем	Московская область, Раменский район, сельское поселение Рыболовское	50:23:0050384:645	1032	300 200
194	Земельный участок, категория земель: земли сельскохозяйственного назначения, разрешенное использование: для дачного строительства с правом возведения жилого дома с правом регистрации проживания в нем	Московская область, Раменский район, сельское поселение Рыболовское	50:23:0050384:646	1035	301 100
195	Земельный участок, категория земель: земли сельскохозяйственного назначения, разрешенное использование: для дачного строительства с правом возведения жилого дома с правом регистрации проживания в нем	Московская область, Раменский район, сельское поселение Рыболовское	50:23:0050384:649	1148	333 900
196	Земельный участок, категория земель: земли сельскохозяйственного назначения, разрешенное использование: для дачного строительства с правом возведения жилого дома с правом регистрации проживания в нем	Московская область, Раменский район, сельское поселение Рыболовское	50:23:0050384:650	1273	213 600
197	Земельный участок, категория земель: земли сельскохозяйственного назначения, разрешенное использование: для дачного строительства с правом возведения жилого дома с правом регистрации проживания в нем	Московская область, Раменский район, сельское поселение Рыболовское	50:23:0050384:654	1000	223 800
198	Земельный участок, категория земель: земли сельскохозяйственного назначения, разрешенное использование: для дачного строительства с правом возведения жилого дома с правом регистрации проживания в нем	Московская область, Раменский район, сельское поселение Рыболовское	50:23:0050384:655	1000	223 800
199	Земельный участок, категория земель: земли сельскохозяйственного назначения, разрешенное использование: для дачного строительства с правом возведения жилого дома с правом регистрации проживания в нем	Московская область, Раменский район, сельское поселение Рыболовское	50:23:0050384:656	1000	223 800
200	Земельный участок, категория земель: земли сельскохозяйственного назначения, разрешенное использование: для дачного строительства с правом возведения жилого дома с правом регистрации проживания в нем	Московская область, Раменский район, сельское поселение Рыболовское	50:23:0050384:657	1359	304 100
201	Земельный участок, категория земель: земли сельскохозяйственного назначения, разрешенное использование: для дачного строительства с правом возведения жилого дома с правом регистрации проживания в нем	Московская область, Раменский район, сельское поселение Рыболовское	50:23:0050384:658	998	223 300
202	Земельный участок, категория земель: земли сельскохозяйственного назначения, разрешенное использование: для дачного строительства с правом возведения жилого дома с правом регистрации проживания в нем	Московская область, Раменский район, сельское поселение Рыболовское	50:23:0050384:659	1000	223 800
203	Земельный участок, категория земель: земли сельскохозяйственного назначения, разрешенное использование: для дачного строительства с правом возведения жилого дома с правом регистрации проживания в нем	Московская область, Раменский район, сельское поселение Рыболовское	50:23:0050384:660	1000	223 800

№ п/п	Объект права	Адрес объекта	Кадастровый номер	Площадь участка, м²	Стоимость земельного участка (округленно), руб
204	Земельный участок, категория земель: земли сельскохозяйственного назначения, разрешенное использование: для дачного строительства с правом возведения жилого дома с правом регистрации проживания в нем	Московская область, Раменский район, сельское поселение Рыболовское	50:23:0050384:661	1359	304 100
205	Земельный участок, категория земель: земли сельскохозяйственного назначения, разрешенное использование: для дачного строительства с правом возведения жилого дома с правом регистрации проживания в нем	Московская область, Раменский район, сельское поселение Рыболовское	50:23:0050384:662	875	195 800
206	Земельный участок, категория земель: земли сельскохозяйственного назначения, разрешенное использование: для дачного строительства с правом возведения жилого дома с правом регистрации проживания в нем	Московская область, Раменский район, сельское поселение Рыболовское	50:23:0050384:663	875	195 800
207	Земельный участок, категория земель: земли сельскохозяйственного назначения, разрешенное использование: для дачного строительства с правом возведения жилого дома с правом регистрации проживания в нем	Московская область, Раменский район, сельское поселение Рыболовское	50:23:0050384:664	875	195 800
208	Земельный участок, категория земель: земли сельскохозяйственного назначения, разрешенное использование: для дачного строительства с правом возведения жилого дома с правом регистрации проживания в нем	Московская область, Раменский район, сельское поселение Рыболовское	50:23:0050384:665	875	195 800
209	Земельный участок, категория земель: земли сельскохозяйственного назначения, разрешенное использование: для дачного строительства с правом возведения жилого дома с правом регистрации проживания в нем	Московская область, Раменский район, сельское поселение Рыболовское	50:23:0050384:666	875	195 800
210	Земельный участок, категория земель: земли сельскохозяйственного назначения, разрешенное использование: для дачного строительства с правом возведения жилого дома с правом регистрации проживания в нем	Московская область, Раменский район, сельское поселение Рыболовское	50:23:0050384:667	875	195 800
211	Земельный участок, категория земель: земли сельскохозяйственного назначения, разрешенное использование: для дачного строительства с правом возведения жилого дома с правом регистрации проживания в нем	Московская область, Раменский район, сельское поселение Рыболовское	50:23:0050384:668	1096	245 200
212	Земельный участок, категория земель: земли сельскохозяйственного назначения, разрешенное использование: для дачного строительства с правом возведения жилого дома с правом регистрации проживания в нем	Московская область, Раменский район, сельское поселение Рыболовское	50:23:0050384:669	1000	223 800
213	Земельный участок, категория земель: земли сельскохозяйственного назначения, разрешенное использование: для дачного строительства с правом возведения жилого дома с правом регистрации проживания в нем	Московская область, Раменский район, сельское поселение Рыболовское	50:23:0050384:670	1000	223 800
214	Земельный участок, категория земель: земли сельскохозяйственного назначения, разрешенное использование: для дачного строительства с правом возведения жилого дома с правом регистрации проживания в нем	Московская область, Раменский район, сельское поселение Рыболовское	50:23:0050384:671	1000	223 800
215	Земельный участок, категория земель: земли сельскохозяйственного назначения, разрешенное использование: для дачного строительства с правом возведения жилого дома с правом регистрации проживания в нем	Московская область, Раменский район, сельское поселение Рыболовское	50:23:0050384:672	1609	342 000
216	Земельный участок, категория земель: земли сельскохозяйственного назначения, разрешенное использование: для дачного строительства с правом возведения жилого дома с правом регистрации проживания в нем	Московская область, Раменский район, сельское поселение Рыболовское	50:23:0050384:673	937	209 700
217	Земельный участок, категория земель: земли сельскохозяйственного назначения, разрешенное использование: для дачного строительства с правом возведения жилого дома с правом регистрации проживания в нем	Московская область, Раменский район, сельское поселение Рыболовское	50:23:0050384:674	979	219 100
218	Земельный участок, категория земель: земли сельскохозяйственного назначения, разрешенное использование: для дачного строительства с правом возведения жилого дома с правом регистрации проживания в нем	Московская область, Раменский район, сельское поселение Рыболовское	50:23:0050384:675	1000	223 800
219	Земельный участок, категория земель: земли сельскохозяйственного назначения, разрешенное использование: для дачного строительства с правом возведения жилого дома с правом регистрации проживания в нем	Московская область, Раменский район, сельское поселение Рыболовское	50:23:0050384:677	1000	223 800
220	Земельный участок, категория земель: земли сельскохозяйственного назначения, разрешенное использование: для дачного строительства с правом возведения жилого дома с правом регистрации проживания в нем	Московская область, Раменский район, сельское поселение Рыболовское	50:23:0050384:678	1000	290 900
221	Земельный участок, категория земель: земли сельскохозяйственного назначения, разрешенное использование: для дачного строительства с правом возведения жилого дома с правом регистрации проживания в нем	Московская область, Раменский район, сельское поселение Рыболовское	50:23:0050384:679	912	204 100
222	Земельный участок, категория земель: земли сельскохозяйственного назначения, разрешенное использование: для дачного строительства с правом возведения жилого дома с правом регистрации проживания в нем	Московская область, Раменский район, сельское поселение Рыболовское	50:23:0050384:680	941	210 600
223	Земельный участок, категория земель: земли сельскохозяйственного назначения, разрешенное использование: для дачного строительства с правом возведения жилого дома с правом регистрации проживания в нем	Московская область, Раменский район, сельское поселение Рыболовское	50:23:0050384:681	1000	223 800

№ п/п	Объект права	Адрес объекта	Кадастровый номер	Площадь участка, м²	Стоимость земельного участка (округленно), руб
224	Земельный участок, категория земель: земли сельскохозяйственного назначения, разрешенное использование: для дачного строительства с правом возведения жилого дома с правом регистрации проживания в нем	Московская область, Раменский район, сельское поселение Рыболовское	50:23:0050384:682	1000	223 800
225	Земельный участок, категория земель: земли сельскохозяйственного назначения, разрешенное использование: для дачного строительства с правом возведения жилого дома с правом регистрации проживания в нем	Московская область, Раменский район, сельское поселение Рыболовское	50:23:0050384:683	875	195 800
226	Земельный участок, категория земель: земли сельскохозяйственного назначения, разрешенное использование: для дачного строительства с правом возведения жилого дома с правом регистрации проживания в нем	Московская область, Раменский район, сельское поселение Рыболовское	50:23:0050384:684	875	195 800
227	Земельный участок, категория земель: земли сельскохозяйственного назначения, разрешенное использование: для дачного строительства с правом возведения жилого дома с правом регистрации проживания в нем	Московская область, Раменский район, сельское поселение Рыболовское	50:23:0050384:685	875	195 800
228	Земельный участок, категория земель: земли сельскохозяйственного назначения, разрешенное использование: для дачного строительства с правом возведения жилого дома с правом регистрации проживания в нем	Московская область, Раменский район, сельское поселение Рыболовское	50:23:0050384:686	875	195 800
229	Земельный участок, категория земель: земли сельскохозяйственного назначения, разрешенное использование: для дачного строительства с правом возведения жилого дома с правом регистрации проживания в нем	Московская область, Раменский район, сельское поселение Рыболовское	50:23:0050384:687	986	220 600
230	Земельный участок, категория земель: земли сельскохозяйственного назначения, разрешенное использование: для дачного строительства с правом возведения жилого дома с правом регистрации проживания в нем	Московская область, Раменский район, сельское поселение Рыболовское	50:23:0050384:688	1000	223 800
231	Земельный участок, категория земель: земли сельскохозяйственного назначения, разрешенное использование: для дачного строительства с правом возведения жилого дома с правом регистрации проживания в нем	Московская область, Раменский район, сельское поселение Рыболовское	50:23:0050384:689	1000	223 800
232	Земельный участок, категория земель: земли сельскохозяйственного назначения, разрешенное использование: для дачного строительства с правом возведения жилого дома с правом регистрации проживания в нем	Московская область, Раменский район, сельское поселение Рыболовское	50:23:0050384:690	1000	223 800
233	Земельный участок, категория земель: земли сельскохозяйственного назначения, разрешенное использование: для дачного строительства с правом возведения жилого дома с правом регистрации проживания в нем	Московская область, Раменский район, сельское поселение Рыболовское	50:23:0050384:691	1000	223 800
234	Земельный участок, категория земель: земли сельскохозяйственного назначения, разрешенное использование: для дачного строительства с правом возведения жилого дома с правом регистрации проживания в нем	Московская область, Раменский район, сельское поселение Рыболовское	50:23:0050384:692	1001	224 000
235	Земельный участок, категория земель: земли сельскохозяйственного назначения, разрешенное использование: для дачного строительства с правом возведения жилого дома с правом регистрации проживания в нем	Московская область, Раменский район, сельское поселение Рыболовское	50:23:0050384:693	1001	224 000
236	Земельный участок, категория земель: земли сельскохозяйственного назначения, разрешенное использование: для дачного строительства с правом возведения жилого дома с правом регистрации проживания в нем	Московская область, Раменский район, сельское поселение Рыболовское	50:23:0050384:694	1001	224 000
237	Земельный участок, категория земель: земли сельскохозяйственного назначения, разрешенное использование: для дачного строительства с правом возведения жилого дома с правом регистрации проживания в нем	Московская область, Раменский район, сельское поселение Рыболовское	50:23:0050384:695	1086	243 000
238	Земельный участок, категория земель: земли сельскохозяйственного назначения, разрешенное использование: для дачного строительства с правом возведения жилого дома с правом регистрации проживания в нем	Московская область, Раменский район, сельское поселение Рыболовское	50:23:0050384:696	1138	254 600
239	Земельный участок, категория земель: земли сельскохозяйственного назначения, разрешенное использование: для дачного строительства с правом возведения жилого дома с правом регистрации проживания в нем	Московская область, Раменский район, сельское поселение Рыболовское	50:23:0050384:697	1174	262 700
240	Земельный участок, категория земель: земли сельскохозяйственного назначения, разрешенное использование: для дачного строительства с правом возведения жилого дома с правом регистрации проживания в нем	Московская область, Раменский район, сельское поселение Рыболовское	50:23:0050384:698	1000	223 800
241	Земельный участок, категория земель: земли сельскохозяйственного назначения, разрешенное использование: для дачного строительства с правом возведения жилого дома с правом регистрации проживания в нем	Московская область, Раменский район, сельское поселение Рыболовское	50:23:0050384:699	1000	223 800
242	Земельный участок, категория земель: земли сельскохозяйственного назначения, разрешенное использование: для дачного строительства с правом возведения жилого дома с правом регистрации проживания в нем	Московская область, Раменский район, сельское поселение Рыболовское	50:23:0050384:700	1000	223 800
243	Земельный участок, категория земель: земли сельскохозяйственного назначения, разрешенное использование: для дачного строительства с правом возведения жилого дома с правом регистрации проживания в нем	Московская область, Раменский район, сельское поселение Рыболовское	50:23:0050384:701	1001	224 000

№ п/п	Объект права	Адрес объекта	Кадастровый номер	Площадь участка, м²	Стоимость земельного участка (округленно), руб
244	Земельный участок, категория земель: земли сельскохозяйственного назначения, разрешенное использование: для дачного строительства с правом возведения жилого дома с правом регистрации проживания в нем	Московская область, Раменский район, сельское поселение Рыболовское	50:23:0050384:702	1682	464 800
245	Земельный участок, категория земель: земли сельскохозяйственного назначения, разрешенное использование: для дачного строительства с правом возведения жилого дома с правом регистрации проживания в нем	Московская область, Раменский район, сельское поселение Рыболовское	50:23:0050384:705	1000	223 800
246	Земельный участок, категория земель: земли сельскохозяйственного назначения, разрешенное использование: для дачного строительства с правом возведения жилого дома с правом регистрации проживания в нем	Московская область, Раменский район, сельское поселение Рыболовское	50:23:0050384:707	795	231 300
247	Земельный участок, категория земель: земли сельскохозяйственного назначения, разрешенное использование: для дачного строительства с правом возведения жилого дома с правом регистрации проживания в нем	Московская область, Раменский район, сельское поселение Рыболовское	50:23:0050384:708	816	237 400
248	Земельный участок, категория земель: земли сельскохозяйственного назначения, разрешенное использование: для дачного строительства с правом возведения жилого дома с правом регистрации проживания в нем	Московская область, Раменский район, сельское поселение Рыболовское	50:23:0050384:712	875	254 500
249	Земельный участок, категория земель: земли сельскохозяйственного назначения, разрешенное использование: для дачного строительства с правом возведения жилого дома с правом регистрации проживания в нем	Московская область, Раменский район, сельское поселение Рыболовское	50:23:0050384:714	903	262 700
250	Земельный участок, категория земель: земли сельскохозяйственного назначения, разрешенное использование: для дачного строительства с правом возведения жилого дома с правом регистрации проживания в нем	Московская область, Раменский район, сельское поселение Рыболовское	50:23:0050384:715	920	267 600
251	Земельный участок, категория земель: земли сельскохозяйственного назначения, разрешенное использование: для дачного строительства с правом возведения жилого дома с правом регистрации проживания в нем	Московская область, Раменский район, сельское поселение Рыболовское	50:23:0050384:716	927	269 700
252	Земельный участок, категория земель: земли сельскохозяйственного назначения, разрешенное использование: для дачного строительства с правом возведения жилого дома с правом регистрации проживания в нем	Московская область, Раменский район, сельское поселение Рыболовское	50:23:0050384:717	953	185 500
253	Земельный участок, категория земель: земли сельскохозяйственного назначения, разрешенное использование: для дачного строительства с правом возведения жилого дома с правом регистрации проживания в нем	Московская область, Раменский район, сельское поселение Рыболовское	50:23:0050384:718	963	280 100
254	Земельный участок, категория земель: земли сельскохозяйственного назначения, разрешенное использование: для дачного строительства с правом возведения жилого дома с правом регистрации проживания в нем	Московская область, Раменский район, сельское поселение Рыболовское	50:23:0050384:719	965	280 700
255	Земельный участок, категория земель: земли сельскохозяйственного назначения, разрешенное использование: для дачного строительства с правом возведения жилого дома с правом регистрации проживания в нем	Московская область, Раменский район, сельское поселение Рыболовское	50:23:0050384:723	1009	293 500
256	Земельный участок, категория земель: земли сельскохозяйственного назначения, разрешенное использование: для дачного строительства с правом возведения жилого дома с правом регистрации проживания в нем	Московская область, Раменский район, сельское поселение Рыболовское	50:23:0050384:724	1012	294 400
257	Земельный участок, категория земель: земли сельскохозяйственного назначения, разрешенное использование: для дачного строительства с правом возведения жилого дома с правом регистрации проживания в нем	Московская область, Раменский район, сельское поселение Рыболовское	50:23:0050384:725	1061	308 600
258	Земельный участок, категория земель: земли сельскохозяйственного назначения, разрешенное использование: для дачного строительства с правом возведения жилого дома с правом регистрации проживания в нем	Московская область, Раменский район, сельское поселение Рыболовское	50:23:0050384:728	1162	338 000
259	Земельный участок, категория земель: земли сельскохозяйственного назначения, разрешенное использование: для дачного строительства с правом возведения жилого дома с правом регистрации проживания в нем	Московская область, Раменский район, сельское поселение Рыболовское	50:23:0050384:730	1211	235 700
260	Земельный участок, категория земель: земли сельскохозяйственного назначения, разрешенное использование: для дачного строительства с правом возведения жилого дома с правом регистрации проживания в нем	Московская область, Раменский район, сельское поселение Рыболовское	50:23:0050384:733	16835	235 500
261	Земельный участок, категория земель: земли сельскохозяйственного назначения, разрешенное использование: для дачного строительства с правом возведения жилого дома с правом регистрации проживания в нем	Московская область, Раменский район, сельское поселение Рыболовское	50:23:0050384:734	1000	223 800
262	Земельный участок, категория земель: земли сельскохозяйственного назначения, разрешенное использование: для дачного строительства с правом возведения жилого дома с правом регистрации проживания в нем	Московская область, Раменский район, сельское поселение Рыболовское	50:23:0050384:735	1310	293 100
263	Земельный участок, категория земель: земли сельскохозяйственного назначения, разрешенное использование: для дачного строительства с правом возведения жилого дома с правом регистрации проживания в нем	Московская область, Раменский район, сельское поселение Рыболовское	50:23:0050384:737	1000	223 800

№ п/п	Объект права	Адрес объекта	Кадастровый номер	Площадь участка, м²	Стоимость земельного участка (округленно), руб
264	Земельный участок, категория земель: земли сельскохозяйственного назначения, разрешенное использование: для дачного строительства с правом возведения жилого дома с правом регистрации проживания в нем	Московская область, Раменский район, сельское поселение Рыболовское	50:23:0050384:738	913	204 300
265	Земельный участок, категория земель: земли сельскохозяйственного назначения, разрешенное использование: для дачного строительства с правом возведения жилого дома с правом регистрации проживания в нем	Московская область, Раменский район, сельское поселение Рыболовское	50:23:0050384:739	991	288 300
266	Земельный участок, категория земель: земли сельскохозяйственного назначения, разрешенное использование: для дачного строительства с правом возведения жилого дома с правом регистрации проживания в нем	Московская область, Раменский район, сельское поселение Рыболовское	50:23:0050384:740	1120	250 600
267	Земельный участок, категория земель: земли сельскохозяйственного назначения, разрешенное использование: для дачного строительства с правом возведения жилого дома с правом регистрации проживания в нем	Московская область, Раменский район, сельское поселение Рыболовское	50:23:0050384:741	997	223 100
268	Земельный участок, категория земель: земли сельскохозяйственного назначения, разрешенное использование: для дачного строительства с правом возведения жилого дома с правом регистрации проживания в нем	Московская область, Раменский район, сельское поселение Рыболовское	50:23:0050384:742	997	223 100
269	Земельный участок, категория земель: земли сельскохозяйственного назначения, разрешенное использование: для дачного строительства с правом возведения жилого дома с правом регистрации проживания в нем	Московская область, Раменский район, сельское поселение Рыболовское	50:23:0050384:743	1117	249 900
270	Земельный участок, категория земель: земли сельскохозяйственного назначения, разрешенное использование: для дачного строительства с правом возведения жилого дома с правом регистрации проживания в нем	Московская область, Раменский район, сельское поселение Рыболовское	50:23:0050384:744	997	290 000
271	Земельный участок, категория земель: земли сельскохозяйственного назначения, разрешенное использование: для дачного строительства с правом возведения жилого дома с правом регистрации проживания в нем	Московская область, Раменский район, сельское поселение Рыболовское	50:23:0050384:745	1000	290 900
272	Земельный участок, категория земель: земли сельскохозяйственного назначения, разрешенное использование: для дачного строительства с правом возведения жилого дома с правом регистрации проживания в нем	Московская область, Раменский район, сельское поселение Рыболовское	50:23:0050384:746	1000	223 800
273	Земельный участок, категория земель: земли сельскохозяйственного назначения, разрешенное использование: для дачного строительства с правом возведения жилого дома с правом регистрации проживания в нем	Московская область, Раменский район, сельское поселение Рыболовское	50:23:0050384:747	1000	223 800
274	Земельный участок, категория земель: земли сельскохозяйственного назначения, разрешенное использование: для дачного строительства с правом возведения жилого дома с правом регистрации проживания в нем	Московская область, Раменский район, сельское поселение Рыболовское	50:23:0050384:748	1000	223 800
275	Земельный участок, категория земель: земли сельскохозяйственного назначения, разрешенное использование: для дачного строительства с правом возведения жилого дома с правом регистрации проживания в нем	Московская область, Раменский район, сельское поселение Рыболовское	50:23:0050384:749	1000	223 800
276	Земельный участок, категория земель: земли сельскохозяйственного назначения, разрешенное использование: для дачного строительства с правом возведения жилого дома с правом регистрации проживания в нем	Московская область, Раменский район, сельское поселение Рыболовское	50:23:0050384:751	1000	223 800
277	Земельный участок, категория земель: земли сельскохозяйственного назначения, разрешенное использование: для дачного строительства с правом возведения жилого дома с правом регистрации проживания в нем	Московская область, Раменский район, сельское поселение Рыболовское	50:23:0050384:753	1000	223 800
278	Земельный участок, категория земель: земли сельскохозяйственного назначения, разрешенное использование: для дачного строительства с правом возведения жилого дома с правом регистрации проживания в нем	Московская область, Раменский район, сельское поселение Рыболовское	50:23:0050384:754	1000	223 800
279	Земельный участок, категория земель: земли сельскохозяйственного назначения, разрешенное использование: для дачного строительства с правом возведения жилого дома с правом регистрации проживания в нем	Московская область, Раменский район, сельское поселение Рыболовское	50:23:0050384:756	875	195 800
280	Земельный участок, категория земель: земли сельскохозяйственного назначения, разрешенное использование: для дачного строительства с правом возведения жилого дома с правом регистрации проживания в нем	Московская область, Раменский район, сельское поселение Рыболовское	50:23:0050384:757	875	195 800
281	Земельный участок, категория земель: земли сельскохозяйственного назначения, разрешенное использование: для дачного строительства с правом возведения жилого дома с правом регистрации проживания в нем	Московская область, Раменский район, сельское поселение Рыболовское	50:23:0050384:758	875	195 800
282	Земельный участок, категория земель: земли сельскохозяйственного назначения, разрешенное использование: для дачного строительства с правом возведения жилого дома с правом регистрации проживания в нем	Московская область, Раменский район, сельское поселение Рыболовское	50:23:0050384:759	1000	223 800
283	Земельный участок, категория земель: земли сельскохозяйственного назначения, разрешенное использование: для дачного строительства с правом возведения жилого дома с правом регистрации проживания в нем	Московская область, Раменский район, сельское поселение Рыболовское	50:23:0050384:760	1057	236 500

№ п/п	Объект права	Адрес объекта	Кадастровый номер	Площадь участка, м²	Стоимость земельного участка (округленно), руб
284	Земельный участок, категория земель: земли сельскохозяйственного назначения, разрешенное использование: для дачного строительства с правом возведения жилого дома с правом регистрации проживания в нем	Московская область, Раменский район, сельское поселение Рыболовское	50:23:0050384:761	878	196 500
285	Земельный участок, категория земель: земли сельскохозяйственного назначения, разрешенное использование: для дачного строительства с правом возведения жилого дома с правом регистрации проживания в нем	Московская область, Раменский район, сельское поселение Рыболовское	50:23:0050384:763	1000	223 800
286	Земельный участок, категория земель: земли сельскохозяйственного назначения, разрешенное использование: для дачного строительства с правом возведения жилого дома с правом регистрации проживания в нем	Московская область, Раменский район, сельское поселение Рыболовское	50:23:0050384:764	1000	223 800
287	Земельный участок, категория земель: земли сельскохозяйственного назначения, разрешенное использование: для дачного строительства с правом возведения жилого дома с правом регистрации проживания в нем	Московская область, Раменский район, сельское поселение Рыболовское	50:23:0050384:765	875	195 800
288	Земельный участок, категория земель: земли сельскохозяйственного назначения, разрешенное использование: для дачного строительства с правом возведения жилого дома с правом регистрации проживания в нем	Московская область, Раменский район, сельское поселение Рыболовское	50:23:0050384:766	875	195 800
289	Земельный участок, категория земель: земли сельскохозяйственного назначения, разрешенное использование: для дачного строительства с правом возведения жилого дома с правом регистрации проживания в нем	Московская область, Раменский район, сельское поселение Рыболовское	50:23:0050384:767	875	195 800
290	Земельный участок, категория земель: земли сельскохозяйственного назначения, разрешенное использование: для дачного строительства с правом возведения жилого дома с правом регистрации проживания в нем	Московская область, Раменский район, сельское поселение Рыболовское	50:23:0050384:768	875	195 800
291	Земельный участок, категория земель: земли сельскохозяйственного назначения, разрешенное использование: для дачного строительства с правом возведения жилого дома с правом регистрации проживания в нем	Московская область, Раменский район, сельское поселение Рыболовское	50:23:0050384:770	935	209 200
292	Земельный участок, категория земель: земли сельскохозяйственного назначения, разрешенное использование: для дачного строительства с правом возведения жилого дома с правом регистрации проживания в нем	Московская область, Раменский район, сельское поселение Рыболовское	50:23:0050384:771	952	213 000
293	Земельный участок, категория земель: земли сельскохозяйственного назначения, разрешенное использование: для дачного строительства с правом возведения жилого дома с правом регистрации проживания в нем	Московская область, Раменский район, сельское поселение Рыболовское	50:23:0050384:772	991	221 700
294	Земельный участок, категория земель: земли сельскохозяйственного назначения, разрешенное использование: для дачного строительства с правом возведения жилого дома с правом регистрации проживания в нем	Московская область, Раменский район, сельское поселение Рыболовское	50:23:0050384:773	1001	224 000
295	Земельный участок, категория земель: земли сельскохозяйственного назначения, разрешенное использование: для дачного строительства с правом возведения жилого дома с правом регистрации проживания в нем	Московская область, Раменский район, сельское поселение Рыболовское	50:23:0050384:774	1000	223 800
296	Земельный участок, категория земель: земли сельскохозяйственного назначения, разрешенное использование: для дачного строительства с правом возведения жилого дома с правом регистрации проживания в нем	Московская область, Раменский район, сельское поселение Рыболовское	50:23:0050384:775	1000	223 800
297	Земельный участок, категория земель: земли сельскохозяйственного назначения, разрешенное использование: для дачного строительства с правом возведения жилого дома с правом регистрации проживания в нем	Московская область, Раменский район, сельское поселение Рыболовское	50:23:0050384:776	1000	223 800
298	Земельный участок, категория земель: земли сельскохозяйственного назначения, разрешенное использование: для дачного строительства с правом возведения жилого дома с правом регистрации проживания в нем	Московская область, Раменский район, сельское поселение Рыболовское	50:23:0050384:777	1000	223 800
299	Земельный участок, категория земель: земли сельскохозяйственного назначения, разрешенное использование: для дачного строительства с правом возведения жилого дома с правом регистрации проживания в нем	Московская область, Раменский район, сельское поселение Рыболовское	50:23:0050384:778	1001	224 000
300	Земельный участок, категория земель: земли сельскохозяйственного назначения, разрешенное использование: для дачного строительства с правом возведения жилого дома с правом регистрации проживания в нем	Московская область, Раменский район, сельское поселение Рыболовское	50:23:0050384:780	963	215 500
301	Земельный участок, категория земель: земли сельскохозяйственного назначения, разрешенное использование: для дачного строительства с правом возведения жилого дома с правом регистрации проживания в нем	Московская область, Раменский район, сельское поселение Рыболовское	50:23:0050384:783	1000	223 800
302	Земельный участок, категория земель: земли сельскохозяйственного назначения, разрешенное использование: для дачного строительства с правом возведения жилого дома с правом регистрации проживания в нем	Московская область, Раменский район, сельское поселение Рыболовское	50:23:0050384:784	1000	223 800
303	Земельный участок, категория земель: земли сельскохозяйственного назначения, разрешенное использование: для дачного строительства с правом возведения жилого дома с правом регистрации проживания в нем	Московская область, Раменский район, сельское поселение Рыболовское	50:23:0050384:785	714	207 700

№ п/п	Объект права	Адрес объекта	Кадастровый номер	Площадь участка, м²	Стоимость земельного участка (округленно), руб
304	Земельный участок, категория земель: земли сельскохозяйственного назначения, разрешенное использование: для дачного строительства с правом возведения жилого дома с правом регистрации проживания в нем	Московская область, Раменский район, сельское поселение Рыболовское	50:23:0050384:789	871	253 400
305	Земельный участок, категория земель: земли сельскохозяйственного назначения, разрешенное использование: для дачного строительства с правом возведения жилого дома с правом регистрации проживания в нем	Московская область, Раменский район, сельское поселение Рыболовское	50:23:0050384:790	875	254 500
306	Земельный участок, категория земель: земли сельскохозяйственного назначения, разрешенное использование: для дачного строительства с правом возведения жилого дома с правом регистрации проживания в нем	Московская область, Раменский район, сельское поселение Рыболовское	50:23:0050384:791	918	267 000
307	Земельный участок, категория земель: земли сельскохозяйственного назначения, разрешенное использование: для дачного строительства с правом возведения жилого дома с правом регистрации проживания в нем	Московская область, Раменский район, сельское поселение Рыболовское	50:23:0050384:793	945	274 900
308	Земельный участок, категория земель: земли сельскохозяйственного назначения, разрешенное использование: для дачного строительства с правом возведения жилого дома с правом регистрации проживания в нем	Московская область, Раменский район, сельское поселение Рыболовское	50:23:0050384:794	954	277 500
309	Земельный участок, категория земель: земли сельскохозяйственного назначения, разрешенное использование: для дачного строительства с правом возведения жилого дома с правом регистрации проживания в нем	Московская область, Раменский район, сельское поселение Рыболовское	50:23:0050384:795	963	280 100
310	Земельный участок, категория земель: земли сельскохозяйственного назначения, разрешенное использование: для дачного строительства с правом возведения жилого дома с правом регистрации проживания в нем	Московская область, Раменский район, сельское поселение Рыболовское	50:23:0050384:796	986	286 800
311	Земельный участок, категория земель: земли сельскохозяйственного назначения, разрешенное использование: для дачного строительства с правом возведения жилого дома с правом регистрации проживания в нем	Московская область, Раменский район, сельское поселение Рыболовское	50:23:0050384:797	989	287 700
312	Земельный участок, категория земель: земли сельскохозяйственного назначения, разрешенное использование: для дачного строительства с правом возведения жилого дома с правом регистрации проживания в нем	Московская область, Раменский район, сельское поселение Рыболовское	50:23:0050384:798	991	288 300
313	Земельный участок, категория земель: земли сельскохозяйственного назначения, разрешенное использование: для дачного строительства с правом возведения жилого дома с правом регистрации проживания в нем	Московская область, Раменский район, сельское поселение Рыболовское	50:23:0050384:799	997	290 000
314	Земельный участок, категория земель: земли сельскохозяйственного назначения, разрешенное использование: для дачного строительства с правом возведения жилого дома с правом регистрации проживания в нем	Московская область, Раменский район, сельское поселение Рыболовское	50:23:0050384:802	1025	298 200
315	Земельный участок, категория земель: земли сельскохозяйственного назначения, разрешенное использование: для дачного строительства с правом возведения жилого дома с правом регистрации проживания в нем	Московская область, Раменский район, сельское поселение Рыболовское	50:23:0050384:803	1092	317 700
316	Земельный участок, категория земель: земли сельскохозяйственного назначения, разрешенное использование: для дачного строительства с правом возведения жилого дома с правом регистрации проживания в нем	Московская область, Раменский район, сельское поселение Рыболовское	50:23:0050384:804	1097	319 100
317	Земельный участок, категория земель: земли сельскохозяйственного назначения, разрешенное использование: для дачного строительства с правом возведения жилого дома с правом регистрации проживания в нем	Московская область, Раменский район, сельское поселение Рыболовское	50:23:0050384:806	1173	341 200
318	Земельный участок, категория земель: земли сельскохозяйственного назначения, разрешенное использование: для дачного строительства с правом возведения жилого дома с правом регистрации проживания в нем	Московская область, Раменский район, сельское поселение Рыболовское	50:23:0050384:810	1304	379 300
319	Земельный участок, категория земель: земли сельскохозяйственного назначения, разрешенное использование: для дачного строительства с правом возведения жилого дома с правом регистрации проживания в нем	Московская область, Раменский район, сельское поселение Рыболовское	50:23:0050384:812	1536	424 500
320	Земельный участок, категория земель: земли сельскохозяйственного назначения, разрешенное использование: для дачного строительства с правом возведения жилого дома с правом регистрации проживания в нем	Московская область, Раменский район, сельское поселение Рыболовское	50:23:0050384:813	1399	313 000
321	Земельный участок, категория земель: земли сельскохозяйственного назначения, разрешенное использование: для дачного строительства с правом возведения жилого дома с правом регистрации проживания в нем	Московская область, Раменский район, сельское поселение Рыболовское	50:23:0050384:814	979	219 100
322	Земельный участок, категория земель: земли сельскохозяйственного назначения, разрешенное использование: для дачного строительства с правом возведения жилого дома с правом регистрации проживания в нем	Московская область, Раменский район, сельское поселение Рыболовское	50:23:0050384:815	1000	223 800
323	Земельный участок, категория земель: земли сельскохозяйственного назначения, разрешенное использование: для дачного строительства с правом возведения жилого дома с правом регистрации проживания в нем	Московская область, Раменский район, сельское поселение Рыболовское	50:23:0050384:816	1000	223 800

№ п/п	Объект права	Адрес объекта	Кадастровый номер	Площадь участка, м²	Стоимость земельного участка (округленно), руб
324	Земельный участок, категория земель: земли сельскохозяйственного назначения, разрешенное использование: для дачного строительства с правом возведения жилого дома с правом регистрации проживания в нем	Московская область, Раменский район, сельское поселение Рыболовское	50:23:0050384:817	1000	223 800
325	Земельный участок, категория земель: земли сельскохозяйственного назначения, разрешенное использование: для дачного строительства с правом возведения жилого дома с правом регистрации проживания в нем	Московская область, Раменский район, сельское поселение Рыболовское	50:23:0050384:818	1000	223 800
326	Земельный участок, категория земель: земли сельскохозяйственного назначения, разрешенное использование: для дачного строительства с правом возведения жилого дома с правом регистрации проживания в нем	Московская область, Раменский район, сельское поселение Рыболовское	50:23:0050384:819	1000	223 800
327	Земельный участок, категория земель: земли сельскохозяйственного назначения, разрешенное использование: для дачного строительства с правом возведения жилого дома с правом регистрации проживания в нем	Московская область, Раменский район, сельское поселение Рыболовское	50:23:0050384:820	1000	223 800
328	Земельный участок, категория земель: земли сельскохозяйственного назначения, разрешенное использование: для дачного строительства с правом возведения жилого дома с правом регистрации проживания в нем	Московская область, Раменский район, сельское поселение Рыболовское	50:23:0050384:821	1000	223 800
329	Земельный участок, категория земель: земли сельскохозяйственного назначения, разрешенное использование: для дачного строительства с правом возведения жилого дома с правом регистрации проживания в нем	Московская область, Раменский район, сельское поселение Рыболовское	50:23:0050384:822	1000	223 800
330	Земельный участок, категория земель: земли сельскохозяйственного назначения, разрешенное использование: для дачного строительства с правом возведения жилого дома с правом регистрации проживания в нем	Московская область, Раменский район, сельское поселение Рыболовское	50:23:0050384:823	875	195 800
331	Земельный участок, категория земель: земли сельскохозяйственного назначения, разрешенное использование: для дачного строительства с правом возведения жилого дома с правом регистрации проживания в нем	Московская область, Раменский район, сельское поселение Рыболовское	50:23:0050384:824	875	195 800
332	Земельный участок, категория земель: земли сельскохозяйственного назначения, разрешенное использование: для дачного строительства с правом возведения жилого дома с правом регистрации проживания в нем	Московская область, Раменский район, сельское поселение Рыболовское	50:23:0050384:825	875	195 800
333	Земельный участок, категория земель: земли сельскохозяйственного назначения, разрешенное использование: для дачного строительства с правом возведения жилого дома с правом регистрации проживания в нем	Московская область, Раменский район, сельское поселение Рыболовское	50:23:0050384:826	1000	223 800
334	Земельный участок, категория земель: земли сельскохозяйственного назначения, разрешенное использование: для дачного строительства с правом возведения жилого дома с правом регистрации проживания в нем	Московская область, Раменский район, сельское поселение Рыболовское	50:23:0050384:827	1000	223 800
335	Земельный участок, категория земель: земли сельскохозяйственного назначения, разрешенное использование: для дачного строительства с правом возведения жилого дома с правом регистрации проживания в нем	Московская область, Раменский район, сельское поселение Рыболовское	50:23:0050384:828	875	195 800
336	Земельный участок, категория земель: земли сельскохозяйственного назначения, разрешенное использование: для дачного строительства с правом возведения жилого дома с правом регистрации проживания в нем	Московская область, Раменский район, сельское поселение Рыболовское	50:23:0050384:830	875	195 800
337	Земельный участок, категория земель: земли сельскохозяйственного назначения, разрешенное использование: для дачного строительства с правом возведения жилого дома с правом регистрации проживания в нем	Московская область, Раменский район, сельское поселение Рыболовское	50:23:0050384:831	875	195 800
338	Земельный участок, категория земель: земли сельскохозяйственного назначения, разрешенное использование: для дачного строительства с правом возведения жилого дома с правом регистрации проживания в нем	Московская область, Раменский район, сельское поселение Рыболовское	50:23:0050384:832	875	195 800
339	Земельный участок, категория земель: земли сельскохозяйственного назначения, разрешенное использование: для дачного строительства с правом возведения жилого дома с правом регистрации проживания в нем	Московская область, Раменский район, сельское поселение Рыболовское	50:23:0050384:833	875	195 800
340	Земельный участок, категория земель: земли сельскохозяйственного назначения, разрешенное использование: для дачного строительства с правом возведения жилого дома с правом регистрации проживания в нем	Московская область, Раменский район, сельское поселение Рыболовское	50:23:0050384:834	1000	223 800
341	Земельный участок, категория земель: земли сельскохозяйственного назначения, разрешенное использование: для дачного строительства с правом возведения жилого дома с правом регистрации проживания в нем	Московская область, Раменский район, сельское поселение Рыболовское	50:23:0050384:835	1000	223 800
342	Земельный участок, категория земель: земли сельскохозяйственного назначения, разрешенное использование: для дачного строительства с правом возведения жилого дома с правом регистрации проживания в нем	Московская область, Раменский район, сельское поселение Рыболовское	50:23:0050384:836	1000	223 800
343	Земельный участок, категория земель: земли сельскохозяйственного назначения, разрешенное использование: для дачного строительства с правом возведения жилого дома с правом регистрации проживания в нем	Московская область, Раменский район, сельское поселение Рыболовское	50:23:0050384:837	780	174 500

№ п/п	Объект права	Адрес объекта	Кадастровый номер	Площадь участка, м²	Стоимость земельного участка (округленно), руб
344	Земельный участок, категория земель: земли сельскохозяйственного назначения, разрешенное использование: для дачного строительства с правом возведения жилого дома с правом регистрации проживания в нем	Московская область, Раменский район, сельское поселение Рыболовское	50:23:0050384:838	1000	223 800
345	Земельный участок, категория земель: земли сельскохозяйственного назначения, разрешенное использование: для дачного строительства с правом возведения жилого дома с правом регистрации проживания в нем	Московская область, Раменский район, сельское поселение Рыболовское	50:23:0050384:840	1000	223 800
346	Земельный участок, категория земель: земли сельскохозяйственного назначения, разрешенное использование: для дачного строительства с правом возведения жилого дома с правом регистрации проживания в нем	Московская область, Раменский район, сельское поселение Рыболовское	50:23:0050384:842	1000	223 800
347	Земельный участок, категория земель: земли сельскохозяйственного назначения, разрешенное использование: для дачного строительства с правом возведения жилого дома с правом регистрации проживания в нем	Московская область, Раменский район, сельское поселение Рыболовское	50:23:0050384:843	875	195 800
348	Земельный участок, категория земель: земли сельскохозяйственного назначения, разрешенное использование: для дачного строительства с правом возведения жилого дома с правом регистрации проживания в нем	Московская область, Раменский район, сельское поселение Рыболовское	50:23:0050384:844	875	195 800
349	Земельный участок, категория земель: земли сельскохозяйственного назначения, разрешенное использование: для дачного строительства с правом возведения жилого дома с правом регистрации проживания в нем	Московская область, Раменский район, сельское поселение Рыболовское	50:23:0050384:846	1000	223 800
350	Земельный участок, категория земель: земли сельскохозяйственного назначения, разрешенное использование: для дачного строительства с правом возведения жилого дома с правом регистрации проживания в нем	Московская область, Раменский район, сельское поселение Рыболовское	50:23:0050384:847	1000	223 800
351	Земельный участок, категория земель: земли сельскохозяйственного назначения, разрешенное использование: для дачного строительства с правом возведения жилого дома с правом регистрации проживания в нем	Московская область, Раменский район, сельское поселение Рыболовское	50:23:0050384:848	1001	224 000
352	Земельный участок, категория земель: земли сельскохозяйственного назначения, разрешенное использование: для дачного строительства с правом возведения жилого дома с правом регистрации проживания в нем	Московская область, Раменский район, сельское поселение Рыболовское	50:23:0050384:849	1045	233 800
353	Земельный участок, категория земель: земли сельскохозяйственного назначения, разрешенное использование: для дачного строительства с правом возведения жилого дома с правом регистрации проживания в нем	Московская область, Раменский район, сельское поселение Рыболовское	50:23:0050384:850	1240	277 500
354	Земельный участок, категория земель: земли сельскохозяйственного назначения, разрешенное использование: для дачного строительства с правом возведения жилого дома с правом регистрации проживания в нем	Московская область, Раменский район, сельское поселение Рыболовское	50:23:0050384:851	1000	223 800
355	Земельный участок, категория земель: земли сельскохозяйственного назначения, разрешенное использование: для дачного строительства с правом возведения жилого дома с правом регистрации проживания в нем	Московская область, Раменский район, сельское поселение Рыболовское	50:23:0050384:852	1000	223 800
356	Земельный участок, категория земель: земли сельскохозяйственного назначения, разрешенное использование: для дачного строительства с правом возведения жилого дома с правом регистрации проживания в нем	Московская область, Раменский район, сельское поселение Рыболовское	50:23:0050384:853	1000	223 800
357	Земельный участок, категория земель: земли сельскохозяйственного назначения, разрешенное использование: для дачного строительства с правом возведения жилого дома с правом регистрации проживания в нем	Московская область, Раменский район, сельское поселение Рыболовское	50:23:0050384:854	1000	223 800
358	Земельный участок, категория земель: земли сельскохозяйственного назначения, разрешенное использование: для дачного строительства с правом возведения жилого дома с правом регистрации проживания в нем	Московская область, Раменский район, сельское поселение Рыболовское	50:23:0050384:855	1000	223 800
359	Земельный участок, категория земель: земли сельскохозяйственного назначения, разрешенное использование: для дачного строительства с правом возведения жилого дома с правом регистрации проживания в нем	Московская область, Раменский район, сельское поселение Рыболовское	50:23:0050384:856	1126	252 000
360	Земельный участок, категория земель: земли сельскохозяйственного назначения, разрешенное использование: для дачного строительства с правом возведения жилого дома с правом регистрации проживания в нем	Московская область, Раменский район, сельское поселение Рыболовское	50:23:0050384:857	901	201 600
361	Земельный участок, категория земель: земли сельскохозяйственного назначения, разрешенное использование: для дачного строительства с правом возведения жилого дома с правом регистрации проживания в нем	Московская область, Раменский район, сельское поселение Рыболовское	50:23:0050384:860	966	216 200
362	Земельный участок, категория земель: земли сельскохозяйственного назначения, разрешенное использование: для дачного строительства с правом возведения жилого дома с правом регистрации проживания в нем	Московская область, Раменский район, сельское поселение Рыболовское	50:23:0050384:861	1000	223 800
363	Земельный участок, категория земель: земли сельскохозяйственного назначения, разрешенное использование: для дачного строительства с правом возведения жилого дома с правом регистрации проживания в нем	Московская область, Раменский район, сельское поселение Рыболовское	50:23:0050384:863	1000	223 800

№ п/п	Объект права	Адрес объекта	Кадастровый номер	Площадь участка, м²	Стоимость земельного участка (округленно), руб
364	Земельный участок, категория земель: земли сельскохозяйственного назначения, разрешенное использование: для дачного строительства с правом возведения жилого дома с правом регистрации проживания в нем	Московская область, Раменский район, сельское поселение Рыболовское	50:23:0050384:864	1000	223 800
365	Земельный участок, категория земель: земли сельскохозяйственного назначения, разрешенное использование: для дачного строительства с правом возведения жилого дома с правом регистрации проживания в нем	Московская область, Раменский район, сельское поселение Рыболовское	50:23:0050384:865	1000	223 800
366	Земельный участок, категория земель: земли сельскохозяйственного назначения, разрешенное использование: для дачного строительства с правом возведения жилого дома с правом регистрации проживания в нем	Московская область, Раменский район, сельское поселение Рыболовское	50:23:0050384:866	1029	230 200
367	Земельный участок, категория земель: земли сельскохозяйственного назначения, разрешенное использование: для дачного строительства с правом возведения жилого дома с правом регистрации проживания в нем	Московская область, Раменский район, сельское поселение Рыболовское	50:23:0050384:867	142	23 800
368	Земельный участок, категория земель: земли сельскохозяйственного назначения, разрешенное использование: для дачного строительства с правом возведения жилого дома с правом регистрации проживания в нем	Московская область, Раменский район, сельское поселение Рыболовское	50:23:0050384:870	855	248 700
369	Земельный участок, категория земель: земли сельскохозяйственного назначения, разрешенное использование: для дачного строительства с правом возведения жилого дома с правом регистрации проживания в нем	Московская область, Раменский район, сельское поселение Рыболовское	50:23:0050384:871	864	251 300
370	Земельный участок, категория земель: земли сельскохозяйственного назначения, разрешенное использование: для дачного строительства с правом возведения жилого дома с правом регистрации проживания в нем	Московская область, Раменский район, сельское поселение Рыболовское	50:23:0050384:873	895	260 300
371	Земельный участок, категория земель: земли сельскохозяйственного назначения, разрешенное использование: для дачного строительства с правом возведения жилого дома с правом регистрации проживания в нем	Московская область, Раменский район, сельское поселение Рыболовское	50:23:0050384:874	898	261 200
372	Земельный участок, категория земель: земли сельскохозяйственного назначения, разрешенное использование: для дачного строительства с правом возведения жилого дома с правом регистрации проживания в нем	Московская область, Раменский район, сельское поселение Рыболовское	50:23:0050384:876	923	268 500
373	Земельный участок, категория земель: земли сельскохозяйственного назначения, разрешенное использование: для дачного строительства с правом возведения жилого дома с правом регистрации проживания в нем	Московская область, Раменский район, сельское поселение Рыболовское	50:23:0050384:877	972	282 700
374	Земельный участок, категория земель: земли сельскохозяйственного назначения, разрешенное использование: для дачного строительства с правом возведения жилого дома с правом регистрации проживания в нем	Московская область, Раменский район, сельское поселение Рыболовское	50:23:0050384:879	997	290 000
375	Земельный участок, категория земель: земли сельскохозяйственного назначения, разрешенное использование: для дачного строительства с правом возведения жилого дома с правом регистрации проживания в нем	Московская область, Раменский район, сельское поселение Рыболовское	50:23:0050384:880	997	290 000
376	Земельный участок, категория земель: земли сельскохозяйственного назначения, разрешенное использование: для дачного строительства с правом возведения жилого дома с правом регистрации проживания в нем	Московская область, Раменский район, сельское поселение Рыболовское	50:23:0050384:882	1000	290 900
377	Земельный участок, категория земель: земли сельскохозяйственного назначения, разрешенное использование: для дачного строительства с правом возведения жилого дома с правом регистрации проживания в нем	Московская область, Раменский район, сельское поселение Рыболовское	50:23:0050384:883	1000	290 900
378	Земельный участок, категория земель: земли сельскохозяйственного назначения, разрешенное использование: для дачного строительства с правом возведения жилого дома с правом регистрации проживания в нем	Московская область, Раменский район, сельское поселение Рыболовское	50:23:0050384:884	1000	290 900
379	Земельный участок, категория земель: земли сельскохозяйственного назначения, разрешенное использование: для дачного строительства с правом возведения жилого дома с правом регистрации проживания в нем	Московская область, Раменский район, сельское поселение Рыболовское	50:23:0050384:887	1029	299 300
380	Земельный участок, категория земель: земли сельскохозяйственного назначения, разрешенное использование: для дачного строительства с правом возведения жилого дома с правом регистрации проживания в нем	Московская область, Раменский район, сельское поселение Рыболовское	50:23:0050384:888	1040	302 500
381	Земельный участок, категория земель: земли сельскохозяйственного назначения, разрешенное использование: для дачного строительства с правом возведения жилого дома с правом регистрации проживания в нем	Московская область, Раменский район, сельское поселение Рыболовское	50:23:0050384:889	1060	308 300
382	Земельный участок, категория земель: земли сельскохозяйственного назначения, разрешенное использование: для дачного строительства с правом возведения жилого дома с правом регистрации проживания в нем	Московская область, Раменский район, сельское поселение Рыболовское	50:23:0050384:890	1205	350 500
383	Земельный участок, категория земель: земли сельскохозяйственного назначения, разрешенное использование: для дачного строительства с правом возведения жилого дома с правом регистрации проживания в нем	Московская область, Раменский район, сельское поселение Рыболовское	50:23:0050384:891	1419	412 800

№ п/п	Объект права	Адрес объекта	Кадастровый номер	Площадь участка, м²	Стоимость земельного участка (округленно), руб
384	Земельный участок, категория земель: земли сельскохозяйственного назначения, разрешенное использование: для дачного строительства с правом возведения жилого дома с правом регистрации проживания в нем	Московская область, Раменский район, сельское поселение Рыболовское	50:23:0050384:893	2064	570 400
385	Земельный участок, категория земель: земли сельскохозяйственного назначения, разрешенное использование: для дачного строительства с правом возведения жилого дома с правом регистрации проживания в нем	Московская область, Раменский район, сельское поселение Рыболовское	50:23:0050384:894	904	202 300
386	Земельный участок, категория земель: земли сельскохозяйственного назначения, разрешенное использование: для дачного строительства с правом возведения жилого дома с правом регистрации проживания в нем	Московская область, Раменский район, сельское поселение Рыболовское	50:23:0050384:895	981	219 500
387	Земельный участок, категория земель: земли сельскохозяйственного назначения, разрешенное использование: для дачного строительства с правом возведения жилого дома с правом регистрации проживания в нем	Московская область, Раменский район, сельское поселение Рыболовское	50:23:0050384:896	998	223 300
388	Земельный участок, категория земель: земли сельскохозяйственного назначения, разрешенное использование: для дачного строительства с правом возведения жилого дома с правом регистрации проживания в нем	Московская область, Раменский район, сельское поселение Рыболовское	50:23:0050384:897	1695	360 300
389	Земельный участок, категория земель: земли сельскохозяйственного назначения, разрешенное использование: для дачного строительства с правом возведения жилого дома с правом регистрации проживания в нем	Московская область, Раменский район, сельское поселение Рыболовское	50:23:0050384:898	1000	223 800
390	Земельный участок, категория земель: земли сельскохозяйственного назначения, разрешенное использование: для дачного строительства с правом возведения жилого дома с правом регистрации проживания в нем	Московская область, Раменский район, сельское поселение Рыболовское	50:23:0050384:899	1000	223 800
391	Земельный участок, категория земель: земли сельскохозяйственного назначения, разрешенное использование: для дачного строительства с правом возведения жилого дома с правом регистрации проживания в нем	Московская область, Раменский район, сельское поселение Рыболовское	50:23:0050384:900	1119	250 400
392	Земельный участок, категория земель: земли сельскохозяйственного назначения, разрешенное использование: для дачного строительства с правом возведения жилого дома с правом регистрации проживания в нем	Московская область, Раменский район, сельское поселение Рыболовское	50:23:0050384:901	875	195 800
393	Земельный участок, категория земель: земли сельскохозяйственного назначения, разрешенное использование: для дачного строительства с правом возведения жилого дома с правом регистрации проживания в нем	Московская область, Раменский район, сельское поселение Рыболовское	50:23:0050384:902	875	195 800
394	Земельный участок, категория земель: земли сельскохозяйственного назначения, разрешенное использование: для дачного строительства с правом возведения жилого дома с правом регистрации проживания в нем	Московская область, Раменский район, сельское поселение Рыболовское	50:23:0050384:903	875	195 800
395	Земельный участок, категория земель: земли сельскохозяйственного назначения, разрешенное использование: для дачного строительства с правом возведения жилого дома с правом регистрации проживания в нем	Московская область, Раменский район, сельское поселение Рыболовское	50:23:0050384:904	1000	223 800
396	Земельный участок, категория земель: земли сельскохозяйственного назначения, разрешенное использование: для дачного строительства с правом возведения жилого дома с правом регистрации проживания в нем	Московская область, Раменский район, сельское поселение Рыболовское	50:23:0050384:906	1000	223 800
397	Земельный участок, категория земель: земли сельскохозяйственного назначения, разрешенное использование: для дачного строительства с правом возведения жилого дома с правом регистрации проживания в нем	Московская область, Раменский район, сельское поселение Рыболовское	50:23:0050384:907	1000	223 800
398	Земельный участок, категория земель: земли сельскохозяйственного назначения, разрешенное использование: для дачного строительства с правом возведения жилого дома с правом регистрации проживания в нем	Московская область, Раменский район, сельское поселение Рыболовское	50:23:0050384:908	1000	223 800
399	Земельный участок, категория земель: земли сельскохозяйственного назначения, разрешенное использование: для дачного строительства с правом возведения жилого дома с правом регистрации проживания в нем	Московская область, Раменский район, сельское поселение Рыболовское	50:23:0050384:909	1000	223 800
400	Земельный участок, категория земель: земли сельскохозяйственного назначения, разрешенное использование: для дачного строительства с правом возведения жилого дома с правом регистрации проживания в нем	Московская область, Раменский район, сельское поселение Рыболовское	50:23:0050384:910	1000	223 800
401	Земельный участок, категория земель: земли сельскохозяйственного назначения, разрешенное использование: для дачного строительства с правом возведения жилого дома с правом регистрации проживания в нем	Московская область, Раменский район, сельское поселение Рыболовское	50:23:0050384:911	875	195 800
402	Земельный участок, категория земель: земли сельскохозяйственного назначения, разрешенное использование: для дачного строительства с правом возведения жилого дома с правом регистрации проживания в нем	Московская область, Раменский район, сельское поселение Рыболовское	50:23:0050384:912	875	195 800
403	Земельный участок, категория земель: земли сельскохозяйственного назначения, разрешенное использование: для дачного строительства с правом возведения жилого дома с правом регистрации проживания в нем	Московская область, Раменский район, сельское поселение Рыболовское	50:23:0050384:913	875	195 800

№ п/п	Объект права	Адрес объекта	Кадастровый номер	Площадь участка, м²	Стоимость земельного участка (округленно), руб
404	Земельный участок, категория земель: земли сельскохозяйственного назначения, разрешенное использование: для дачного строительства с правом возведения жилого дома с правом регистрации проживания в нем	Московская область, Раменский район, сельское поселение Рыболовское	50:23:0050384:914	1223	273 700
405	Земельный участок, категория земель: земли сельскохозяйственного назначения, разрешенное использование: для дачного строительства с правом возведения жилого дома с правом регистрации проживания в нем	Московская область, Раменский район, сельское поселение Рыболовское	50:23:0050384:915	1000	223 800
406	Земельный участок, категория земель: земли сельскохозяйственного назначения, разрешенное использование: для дачного строительства с правом возведения жилого дома с правом регистрации проживания в нем	Московская область, Раменский район, сельское поселение Рыболовское	50:23:0050384:916	1000	223 800
407	Земельный участок, категория земель: земли сельскохозяйственного назначения, разрешенное использование: для дачного строительства с правом возведения жилого дома с правом регистрации проживания в нем	Московская область, Раменский район, сельское поселение Рыболовское	50:23:0050384:917	1000	223 800
408	Земельный участок, категория земель: земли сельскохозяйственного назначения, разрешенное использование: для дачного строительства с правом возведения жилого дома с правом регистрации проживания в нем	Московская область, Раменский район, сельское поселение Рыболовское	50:23:0050384:918	1000	223 800
409	Земельный участок, категория земель: земли сельскохозяйственного назначения, разрешенное использование: для дачного строительства с правом возведения жилого дома с правом регистрации проживания в нем	Московская область, Раменский район, сельское поселение Рыболовское	50:23:0050384:919	1000	223 800
410	Земельный участок, категория земель: земли сельскохозяйственного назначения, разрешенное использование: для дачного строительства с правом возведения жилого дома с правом регистрации проживания в нем	Московская область, Раменский район, сельское поселение Рыболовское	50:23:0050384:920	1000	223 800
411	Земельный участок, категория земель: земли сельскохозяйственного назначения, разрешенное использование: для дачного строительства с правом возведения жилого дома с правом регистрации проживания в нем	Московская область, Раменский район, сельское поселение Рыболовское	50:23:0050384:921	1213	352 900
412	Земельный участок, категория земель: земли сельскохозяйственного назначения, разрешенное использование: для дачного строительства с правом возведения жилого дома с правом регистрации проживания в нем	Московская область, Раменский район, сельское поселение Рыболовское	50:23:0050384:922	1359	304 100
413	Земельный участок, категория земель: земли сельскохозяйственного назначения, разрешенное использование: для дачного строительства с правом возведения жилого дома с правом регистрации проживания в нем	Московская область, Раменский район, сельское поселение Рыболовское	50:23:0050384:923	1000	223 800
414	Земельный участок, категория земель: земли сельскохозяйственного назначения, разрешенное использование: для дачного строительства с правом возведения жилого дома с правом регистрации проживания в нем	Московская область, Раменский район, сельское поселение Рыболовское	50:23:0050384:924	1000	223 800
415	Земельный участок, категория земель: земли сельскохозяйственного назначения, разрешенное использование: для дачного строительства с правом возведения жилого дома с правом регистрации проживания в нем	Московская область, Раменский район, сельское поселение Рыболовское	50:23:0050384:925	875	195 800
416	Земельный участок, категория земель: земли сельскохозяйственного назначения, разрешенное использование: для дачного строительства с правом возведения жилого дома с правом регистрации проживания в нем	Московская область, Раменский район, сельское поселение Рыболовское	50:23:0050384:926	875	195 800
417	Земельный участок, категория земель: земли сельскохозяйственного назначения, разрешенное использование: для дачного строительства с правом возведения жилого дома с правом регистрации проживания в нем	Московская область, Раменский район, сельское поселение Рыболовское	50:23:0050384:927	875	195 800
418	Земельный участок, категория земель: земли сельскохозяйственного назначения, разрешенное использование: для дачного строительства с правом возведения жилого дома с правом регистрации проживания в нем	Московская область, Раменский район, сельское поселение Рыболовское	50:23:0050384:928	875	195 800
419	Земельный участок, категория земель: земли сельскохозяйственного назначения, разрешенное использование: для дачного строительства с правом возведения жилого дома с правом регистрации проживания в нем	Московская область, Раменский район, сельское поселение Рыболовское	50:23:0050384:929	875	195 800
420	Земельный участок, категория земель: земли сельскохозяйственного назначения, разрешенное использование: для дачного строительства с правом возведения жилого дома с правом регистрации проживания в нем	Московская область, Раменский район, сельское поселение Рыболовское	50:23:0050384:931	975	218 200
421	Земельный участок, категория земель: земли сельскохозяйственного назначения, разрешенное использование: для дачного строительства с правом возведения жилого дома с правом регистрации проживания в нем	Московская область, Раменский район, сельское поселение Рыболовское	50:23:0050384:932	994	222 400
422	Земельный участок, категория земель: земли сельскохозяйственного назначения, разрешенное использование: для дачного строительства с правом возведения жилого дома с правом регистрации проживания в нем	Московская область, Раменский район, сельское поселение Рыболовское	50:23:0050384:933	1000	223 800
423	Земельный участок, категория земель: земли сельскохозяйственного назначения, разрешенное использование: для дачного строительства с правом возведения жилого дома с правом регистрации проживания в нем	Московская область, Раменский район, сельское поселение Рыболовское	50:23:0050384:934	1000	223 800

№ п/п	Объект права	Адрес объекта	Кадастровый номер	Площадь участка, м²	Стоимость земельного участка (округленно), руб
424	Земельный участок, категория земель: земли сельскохозяйственного назначения, разрешенное использование: для дачного строительства с правом возведения жилого дома с правом регистрации проживания в нем	Московская область, Раменский район, сельское поселение Рыболовское	50:23:0050384:935	1000	223 800
425	Земельный участок, категория земель: земли сельскохозяйственного назначения, разрешенное использование: для дачного строительства с правом возведения жилого дома с правом регистрации проживания в нем	Московская область, Раменский район, сельское поселение Рыболовское	50:23:0050384:936	1000	223 800
426	Земельный участок, категория земель: земли сельскохозяйственного назначения, разрешенное использование: для дачного строительства с правом возведения жилого дома с правом регистрации проживания в нем	Московская область, Раменский район, сельское поселение Рыболовское	50:23:0050384:937	1183	264 700
427	Земельный участок, категория земель: земли сельскохозяйственного назначения, разрешенное использование: для дачного строительства с правом возведения жилого дома с правом регистрации проживания в нем	Московская область, Раменский район, сельское поселение Рыболовское	50:23:0050384:942	1000	223 800
428	Земельный участок, категория земель: земли сельскохозяйственного назначения, разрешенное использование: для дачного строительства с правом возведения жилого дома с правом регистрации проживания в нем	Московская область, Раменский район, сельское поселение Рыболовское	50:23:0050384:943	768	223 400
429	Земельный участок, категория земель: земли сельскохозяйственного назначения, разрешенное использование: для дачного строительства с правом возведения жилого дома с правом регистрации проживания в нем	Московская область, Раменский район, сельское поселение Рыболовское	50:23:0050384:945	835	242 900
430	Земельный участок, категория земель: земли сельскохозяйственного назначения, разрешенное использование: для дачного строительства с правом возведения жилого дома с правом регистрации проживания в нем	Московская область, Раменский район, сельское поселение Рыболовское	50:23:0050384:946	864	168 200
431	Земельный участок, категория земель: земли сельскохозяйственного назначения, разрешенное использование: для дачного строительства с правом возведения жилого дома с правом регистрации проживания в нем	Московская область, Раменский район, сельское поселение Рыболовское	50:23:0050384:947	875	254 500
432	Земельный участок, категория земель: земли сельскохозяйственного назначения, разрешенное использование: для дачного строительства с правом возведения жилого дома с правом регистрации проживания в нем	Московская область, Раменский район, сельское поселение Рыболовское	50:23:0050384:948	908	176 800
433	Земельный участок, категория земель: земли сельскохозяйственного назначения, разрешенное использование: для дачного строительства с правом возведения жилого дома с правом регистрации проживания в нем	Московская область, Раменский район, сельское поселение Рыболовское	50:23:0050384:950	940	273 400
434	Земельный участок, категория земель: земли сельскохозяйственного назначения, разрешенное использование: для дачного строительства с правом возведения жилого дома с правом регистрации проживания в нем	Московская область, Раменский район, сельское поселение Рыболовское	50:23:0050384:951	942	274 000
435	Земельный участок, категория земель: земли сельскохозяйственного назначения, разрешенное использование: для дачного строительства с правом возведения жилого дома с правом регистрации проживания в нем	Московская область, Раменский район, сельское поселение Рыболовское	50:23:0050384:952	980	285 100
436	Земельный участок, категория земель: земли сельскохозяйственного назначения, разрешенное использование: для дачного строительства с правом возведения жилого дома с правом регистрации проживания в нем	Московская область, Раменский район, сельское поселение Рыболовское	50:23:0050384:955	1000	290 900
437	Земельный участок, категория земель: земли сельскохозяйственного назначения, разрешенное использование: для дачного строительства с правом возведения жилого дома с правом регистрации проживания в нем	Московская область, Раменский район, сельское поселение Рыболовское	50:23:0050384:957	1021	297 000
438	Земельный участок, категория земель: земли сельскохозяйственного назначения, разрешенное использование: для дачного строительства с правом возведения жилого дома с правом регистрации проживания в нем	Московская область, Раменский район, сельское поселение Рыболовское	50:23:0050384:960	1228	357 200
439	Земельный участок, категория земель: земли сельскохозяйственного назначения, разрешенное использование: для дачного строительства с правом возведения жилого дома с правом регистрации проживания в нем	Московская область, Раменский район, сельское поселение Рыболовское	50:23:0050384:962	1248	363 000
440	Земельный участок, категория земель: земли сельскохозяйственного назначения, разрешенное использование: для дачного строительства с правом возведения жилого дома с правом регистрации проживания в нем	Московская область, Раменский район, сельское поселение Рыболовское	50:23:0050384:965	1773	490 000
441	Земельный участок, категория земель: земли сельскохозяйственного назначения, разрешенное использование: для дачного строительства с правом возведения жилого дома с правом регистрации проживания в нем	Московская область, Раменский район, сельское поселение Рыболовское	50:23:0050384:968	107	18 000
442	Земельный участок, категория земель: земли сельскохозяйственного назначения, разрешенное использование: для дачного строительства с правом возведения жилого дома с правом регистрации проживания в нем	Московская область, Раменский район, сельское поселение Рыболовское	50:23:0050384:969	996	222 900
443	Земельный участок, категория земель: земли сельскохозяйственного назначения, разрешенное использование: для дачного строительства с правом возведения жилого дома с правом регистрации проживания в нем	Московская область, Раменский район, сельское поселение Рыболовское	50:23:0050384:970	999	223 500

№ п/п	Объект права	Адрес объекта	Кадастровый номер	Площадь участка, м²	Стоимость земельного участка (округленно), руб
444	Земельный участок, категория земель: земли сельскохозяйственного назначения, разрешенное использование: для дачного строительства с правом возведения жилого дома с правом регистрации проживания в нем	Московская область, Раменский район, сельское поселение Рыболовское	50:23:0050384:971	1001	224 000
445	Земельный участок, категория земель: земли сельскохозяйственного назначения, разрешенное использование: для дачного строительства с правом возведения жилого дома с правом регистрации проживания в нем	Московская область, Раменский район, сельское поселение Рыболовское	50:23:0050384:972	1496	334 700
446	Земельный участок, категория земель: земли сельскохозяйственного назначения, разрешенное использование: для дачного строительства с правом возведения жилого дома с правом регистрации проживания в нем	Московская область, Раменский район, сельское поселение Рыболовское	50:23:0050384:973	1000	223 800
447	Земельный участок, категория земель: земли сельскохозяйственного назначения, разрешенное использование: для дачного строительства с правом возведения жилого дома с правом регистрации проживания в нем	Московская область, Раменский район, сельское поселение Рыболовское	50:23:0050384:974	1000	223 800
448	Земельный участок, категория земель: земли сельскохозяйственного назначения, разрешенное использование: для дачного строительства с правом возведения жилого дома с правом регистрации проживания в нем	Московская область, Раменский район, сельское поселение Рыболовское	50:23:0050384:975	875	195 800
449	Земельный участок, категория земель: земли сельскохозяйственного назначения, разрешенное использование: для дачного строительства с правом возведения жилого дома с правом регистрации проживания в нем	Московская область, Раменский район, сельское поселение Рыболовское	50:23:0050384:976	875	195 800
450	Земельный участок, категория земель: земли сельскохозяйственного назначения, разрешенное использование: для дачного строительства с правом возведения жилого дома с правом регистрации проживания в нем	Московская область, Раменский район, сельское поселение Рыболовское	50:23:0050384:977	875	195 800
451	Земельный участок, категория земель: земли сельскохозяйственного назначения, разрешенное использование: для дачного строительства с правом возведения жилого дома с правом регистрации проживания в нем	Московская область, Раменский район, сельское поселение Рыболовское	50:23:0050384:978	875	195 800
452	Земельный участок, категория земель: земли сельскохозяйственного назначения, разрешенное использование: для дачного строительства с правом возведения жилого дома с правом регистрации проживания в нем	Московская область, Раменский район, сельское поселение Рыболовское	50:23:0050384:979	891	199 400
453	Земельный участок, категория земель: земли сельскохозяйственного назначения, разрешенное использование: для дачного строительства с правом возведения жилого дома с правом регистрации проживания в нем	Московская область, Раменский район, сельское поселение Рыболовское	50:23:0050384:980	1000	223 800
454	Земельный участок, категория земель: земли сельскохозяйственного назначения, разрешенное использование: для дачного строительства с правом возведения жилого дома с правом регистрации проживания в нем	Московская область, Раменский район, сельское поселение Рыболовское	50:23:0050384:982	1000	223 800
455	Земельный участок, категория земель: земли сельскохозяйственного назначения, разрешенное использование: для дачного строительства с правом возведения жилого дома с правом регистрации проживания в нем	Московская область, Раменский район, сельское поселение Рыболовское	50:23:0050384:983	1000	223 800
456	Земельный участок, категория земель: земли сельскохозяйственного назначения, разрешенное использование: для дачного строительства с правом возведения жилого дома с правом регистрации проживания в нем	Московская область, Раменский район, сельское поселение Рыболовское	50:23:0050384:984	1000	223 800
457	Земельный участок, категория земель: земли сельскохозяйственного назначения, разрешенное использование: для дачного строительства с правом возведения жилого дома с правом регистрации проживания в нем	Московская область, Раменский район, сельское поселение Рыболовское	50:23:0050384:985	1000	223 800
458	Земельный участок, категория земель: земли сельскохозяйственного назначения, разрешенное использование: для дачного строительства с правом возведения жилого дома с правом регистрации проживания в нем	Московская область, Раменский район, сельское поселение Рыболовское	50:23:0050384:987	1000	223 800
459	Земельный участок, категория земель: земли сельскохозяйственного назначения, разрешенное использование: для дачного строительства с правом возведения жилого дома с правом регистрации проживания в нем	Московская область, Раменский район, сельское поселение Рыболовское	50:23:0050384:988	1000	223 800
460	Земельный участок, категория земель: земли сельскохозяйственного назначения, разрешенное использование: для дачного строительства с правом возведения жилого дома с правом регистрации проживания в нем	Московская область, Раменский район, сельское поселение Рыболовское	50:23:0050384:989	1000	223 800
461	Земельный участок, категория земель: земли сельскохозяйственного назначения, разрешенное использование: для дачного строительства с правом возведения жилого дома с правом регистрации проживания в нем	Московская область, Раменский район, сельское поселение Рыболовское	50:23:0050384:991	875	195 800
462	Земельный участок, категория земель: земли сельскохозяйственного назначения, разрешенное использование: для дачного строительства с правом возведения жилого дома с правом регистрации проживания в нем	Московская область, Раменский район, сельское поселение Рыболовское	50:23:0050384:992	875	195 800
463	Земельный участок, категория земель: земли сельскохозяйственного назначения, разрешенное использование: для дачного строительства с правом возведения жилого дома с правом регистрации проживания в нем	Московская область, Раменский район, сельское поселение Рыболовское	50:23:0050384:993	875	195 800

№ п/п	Объект права	Адрес объекта	Кадастровый номер	Площадь участка, м²	Стоимость земельного участка (округленно), руб
464	Земельный участок, категория земель: земли сельскохозяйственного назначения, разрешенное использование: для дачного строительства с правом возведения жилого дома с правом регистрации проживания в нем	Московская область, Раменский район, сельское поселение Рыболовское	50:23:0050384:994	875	195 800
465	Земельный участок, категория земель: земли сельскохозяйственного назначения, разрешенное использование: для дачного строительства с правом возведения жилого дома с правом регистрации проживания в нем	Московская область, Раменский район, сельское поселение Рыболовское	50:23:0050384:995	875	195 800
466	Земельный участок, категория земель: земли сельскохозяйственного назначения, разрешенное использование: для дачного строительства с правом возведения жилого дома с правом регистрации проживания в нем	Московская область, Раменский район, сельское поселение Рыболовское	50:23:0050384:997	1000	223 800
467	Земельный участок, категория земель: земли сельскохозяйственного назначения, разрешенное использование: для дачного строительства с правом возведения жилого дома с правом регистрации проживания в нем	Московская область, Раменский район, сельское поселение Рыболовское	50:23:0050384:998	1000	223 800
	ИТОГО				111 657 400

6.6. Ограничения и пределы применения полученной итоговой стоимости

Полученный результат может быть использован лишь с учетом следующих ограничений:

- Настоящий отчет достоверен лишь в полном объеме и лишь в указанных в нем целях. Использование отчета для других целей может привести к неверным выводам.
- Ни заказчик, ни оценщик не могут использовать отчет иначе, чем это предусмотрено договором на оценку.
- Приведенные в отчете величины стоимости действительны лишь на дату оценки. Оценщик не несет ответственности за последующие изменения рыночных условий.
- Отчет об оценке содержит профессиональное мнение Оценщика относительно величины стоимости Объекта и не является гарантией того, что рассматриваемый Объект будет отчужден по указанной стоимости.
- Использование отдельных положений и выводов вне контекста всего Отчета является некорректным и может привести к искажению результатов оценки.

Оценщик, ДеловА.И. _____

7. ОПИСАНИЕ ОБЪЕКТА ОЦЕНКИ С УКАЗАНИЕМ ПЕРЕЧНЯ ДОКУМЕНТОВ, ИСПОЛЬЗУЕМЫХ ОЦЕНЩИКОМ И УСТАНАВЛИВАЮЩИХ КОЛИЧЕСТВЕННЫЕ И КАЧЕСТВЕННЫЕ ХАРАКТЕРИСТИКИ ОБЪЕКТА ОЦЕНКИ

7.1. Перечень документов, используемых Оценщиком и устанавливающих количественные и качественные характеристики объектаоценки

Таблица 7.1-1 Опись полученных от Заказчика документов

№ п/п	Кадастровый номер	Правоустанавливающий документ
	-	Справка о характеристиках объекта оценки № б/н от 05.10.2018
1	50:23:0000000:1245	Выписка из единого государственного реестра прав на недвижимое имущество и сделок с ним № 50/023/001/2016-498 от 13.02.2016г.
2	50:23:0000000:1246	Выписка из единого государственного реестра прав на недвижимое имущество и сделок с ним № 50/023/001/2016-543 от 13.02.2016г.
3	50:23:0000000:1247	Выписка из единого государственного реестра прав на недвижимое имущество и сделок с ним № 50/023/001/2016-449 от 13.02.2016г.
4	50:23:0000000:1248	Выписка из единого государственного реестра прав на недвижимое имущество и сделок с ним № 50/023/001/2016-526 от 13.02.2016г.
5	50:23:0050384:1000	Выписка из единого государственного реестра прав на недвижимое имущество и сделок с ним № 50/023/001/2016-1547 от 12.03.2016г.
6	50:23:0050384:1001	Выписка из единого государственного реестра прав на недвижимое имущество и сделок с ним № 50/023/001/2016-910 от 13.02.2016г.
7	50:23:0050384:1002	Выписка из единого государственного реестра недвижимости об основных характеристиках и зарегистрированных правах на объект недвижимости № 99/2017/21149644 от 21.06.2017
8	50:23:0050384:1003	Выписка из единого государственного реестра недвижимости об основных характеристиках и зарегистрированных правах на объект недвижимости № 99/2017/21149686 от 21.06.2017
9	50:23:0050384:1004	Выписка из единого государственного реестра прав на недвижимое имущество и сделок с ним № 50/023/001/2016-791 от 13.02.2016г.
10	50:23:0050384:1005	Выписка из единого государственного реестра прав на недвижимое имущество и сделок с ним № 50/023/001/2016-903 от 13.02.2016г.
11	50:23:0050384:1006	Выписка из единого государственного реестра прав на недвижимое имущество и сделок с ним № 50/023/001/2016-935 от 13.02.2016г.
12	50:23:0050384:1007	Выписка из единого государственного реестра прав на недвижимое имущество и сделок с ним № 50/023/001/2016-815 от 13.02.2016г.
13	50:23:0050384:1008	Выписка из единого государственного реестра прав на недвижимое имущество и сделок с ним № 50/023/001/2016-1532 от 12.03.2016г.
14	50:23:0050384:1009	Выписка из единого государственного реестра прав на недвижимое имущество и сделок с ним № 50/023/001/2016-691 от 13.02.2016г.
15	50:23:0050384:1010	Выписка из единого государственного реестра прав на недвижимое имущество и сделок с ним № 50/023/001/2016-1024 от 13.02.2016г.
16	50:23:0050384:1011	Выписка из единого государственного реестра прав на недвижимое имущество и сделок с ним № 50/023/001/2016-1047 от 13.02.2016г.
17	50:23:0050384:1012	Выписка из единого государственного реестра прав на недвижимое имущество и сделок с ним № 50/023/001/2016-919 от 13.02.2016г.
18	50:23:0050384:1013	Выписка из единого государственного реестра прав на недвижимое имущество и сделок с ним № 50/023/001/2016-983 от 13.02.2016г.
19	50:23:0050384:1014	Выписка из единого государственного реестра прав на недвижимое имущество и сделок с ним № 50/023/001/2016-695 от 13.02.2016г.
20	50:23:0050384:1017	Выписка из единого государственного реестра прав на недвижимое имущество и сделок с ним № 50/023/001/2016-865 от 13.02.2016г.
21	50:23:0050384:1018	Выписка из единого государственного реестра прав на недвижимое имущество и сделок с ним № 50/023/001/2016-999 от 13.02.2016г.
22	50:23:0050384:1019	Выписка из единого государственного реестра прав на недвижимое имущество и сделок с ним № 50/023/001/2016-1000 от 13.02.2016г.
23	50:23:0050384:1020	Выписка из единого государственного реестра прав на недвижимое имущество и сделок с ним № 50/023/001/2016-993 от 13.02.2016г.
24	50:23:0050384:1023	Выписка из единого государственного реестра прав на недвижимое имущество и сделок с ним № 50/023/001/2016-1411 от 12.03.2016г.
25	50:23:0050384:1024	Выписка из единого государственного реестра прав на недвижимое имущество и сделок с ним № 50/023/001/2016-1536 от 12.03.2016г.
26	50:23:0050384:1026	Выписка из единого государственного реестра прав на недвижимое имущество и сделок с ним № 50/023/001/2016-1529 от 12.03.2016г.
27	50:23:0050384:1027	Выписка из единого государственного реестра прав на недвижимое имущество и сделок с ним № 50/023/001/2016-1572 от 12.03.2016г.
28	50:23:0050384:1029	Выписка из единого государственного реестра прав на недвижимое имущество и сделок с ним № 50/023/001/2016-1379 от 11.03.2016г.
29	50:23:0050384:1037	Выписка из единого государственного реестра прав на недвижимое имущество и сделок с ним № 50/023/001/2016-767 от 29.02.2016г.
30	50:23:0050384:1039	Выписка из единого государственного реестра прав на недвижимое имущество и сделок с ним № 50/023/001/2016-769 от 12.02.2016г.
31	50:23:0050384:1040	Выписка из единого государственного реестра прав на недвижимое имущество и сделок с ним № 50/023/001/2016-770 от 12.02.2016г.
32	50:23:0050384:1047	Выписка из единого государственного реестра прав на недвижимое имущество и сделок с ним № 50/023/001/2016-717 от 13.02.2016г.
33	50:23:0050384:1049	Выписка из единого государственного реестра прав на недвижимое имущество и сделок с ним № 50/023/001/2016-420 от 13.02.2016г.
34	50:23:0050384:1050	Выписка из единого государственного реестра прав на недвижимое имущество и сделок с ним № 50/023/001/2016-1050 от 13.02.2016г.

№ п/п	Кадастровый номер	Правоустанавливающий документ
35	50:23:0050384:1051	Выписка из единого государственного реестра прав на недвижимое имущество и сделок с ним № 50/023/001/2016-1541 от 12.03.2016г.
36	50:23:0050384:1052	Выписка из единого государственного реестра прав на недвижимое имущество и сделок с ним № 50/023/001/2016-876 от 13.02.2016г.
37	50:23:0050384:1053	Выписка из единого государственного реестра прав на недвижимое имущество и сделок с ним № 50/023/001/2016-1016 от 13.02.2016г.
38	50:23:0050384:1054	Выписка из единого государственного реестра прав на недвижимое имущество и сделок с ним № 50/023/001/2016-871 от 13.02.2016г.
39	50:23:0050384:1055	Выписка из единого государственного реестра прав на недвижимое имущество и сделок с ним № 50/023/001/2016-1462 от 12.03.2016г.
40	50:23:0050384:1056	Выписка из единого государственного реестра прав на недвижимое имущество и сделок с ним № 50/023/001/2016-1232 от 12.03.2016г.
41	50:23:0050384:1057	Выписка из единого государственного реестра прав на недвижимое имущество и сделок с ним № 50/023/001/2016-764 от 12.02.2016г.
42	50:23:0050384:1058	Свидетельство о государственной регистрации права 50-БА № 584550 от 30.12.2015г.
43	50:23:0050384:1059	Выписка из единого государственного реестра недвижимости об основных характеристиках и зарегистрированных правах на объект недвижимости № 99/2017/21149845 от 21.06.2017
44	50:23:0050384:1060	Выписка из единого государственного реестра прав на недвижимое имущество и сделок с ним № 50/023/001/2016-1548 от 12.03.2016г.
45	50:23:0050384:1061	Свидетельство о государственной регистрации права 50-АИ № 302004 от 28.08.2014г.
46	50:23:0050384:1063	Выписка из единого государственного реестра недвижимости об основных характеристиках и зарегистрированных правах на объект недвижимости № 99/2017/21149865 от 21.06.2017
47	50:23:0050384:1064	Выписка из единого государственного реестра недвижимости об основных характеристиках и зарегистрированных правах на объект недвижимости № 99/2017/21149937 от 21.06.2017
48	50:23:0050384:1065	Выписка из единого государственного реестра недвижимости об основных характеристиках и зарегистрированных правах на объект недвижимости № 99/2017/21150079 от 21.06.2017
49	50:23:0050384:1066	Выписка из единого государственного реестра недвижимости об основных характеристиках и зарегистрированных правах на объект недвижимости № 99/2017/21150146 от 21.06.2017
50	50:23:0050384:1067	Выписка из единого государственного реестра недвижимости об основных характеристиках и зарегистрированных правах на объект недвижимости № 99/2017/21150163 от 21.06.2017
51	50:23:0050384:1068	Выписка из единого государственного реестра недвижимости об основных характеристиках и зарегистрированных правах на объект недвижимости № 99/2017/21150320 от 21.06.2017
52	50:23:0050384:1069	Выписка из единого государственного реестра прав на недвижимое имущество и сделок с ним № 50/023/001/2016-1229 от 12.03.2016г.
53	50:23:0050384:1070	Выписка из единого государственного реестра прав на недвижимое имущество и сделок с ним № 50/023/001/2016-1524 от 12.03.2016г.
54	50:23:0050384:1071	Выписка из единого государственного реестра прав на недвижимое имущество и сделок с ним № 50/023/001/2016-887 от 13.02.2016г.
55	50:23:0050384:1072	Выписка из единого государственного реестра прав на недвижимое имущество и сделок с ним № 50/023/001/2016-1556 от 12.03.2016г.
56	50:23:0050384:1073	Выписка из единого государственного реестра прав на недвижимое имущество и сделок с ним № 50/023/001/2016-1238 от 12.03.2016г.
57	50:23:0050384:1074	Выписка из единого государственного реестра прав на недвижимое имущество и сделок с ним № 50/023/001/2016-1533 от 12.03.2016г.
58	50:23:0050384:1075	Выписка из единого государственного реестра прав на недвижимое имущество и сделок с ним № 50/023/001/2016-868 от 13.02.2016г.
59	50:23:0050384:1076	Выписка из единого государственного реестра прав на недвижимое имущество и сделок с ним № 50/023/001/2016-1540 от 12.03.2016г.
60	50:23:0050384:1077	Выписка из единого государственного реестра прав на недвижимое имущество и сделок с ним № 50/023/001/2016-1247 от 12.03.2016г.
61	50:23:0050384:1078	Выписка из единого государственного реестра прав на недвижимое имущество и сделок с ним № 50/023/001/2016-726 от 13.02.2016г.
62	50:23:0050384:1079	Выписка из единого государственного реестра прав на недвижимое имущество и сделок с ним № 50/023/001/2016-1451 от 12.03.2016г.
63	50:23:0050384:1080	Выписка из единого государственного реестра прав на недвижимое имущество и сделок с ним № 50/023/001/2016-1426 от 12.03.2016г.
64	50:23:0050384:1081	Выписка из единого государственного реестра прав на недвижимое имущество и сделок с ним № 50/023/001/2016-1413 от 12.03.2016г.
65	50:23:0050384:1082	Выписка из единого государственного реестра прав на недвижимое имущество и сделок с ним № 50/023/001/2016-1447 от 12.03.2016г.
66	50:23:0050384:1083	Выписка из единого государственного реестра прав на недвижимое имущество и сделок с ним № 50/023/001/2016-1436 от 12.03.2016г.
67	50:23:0050384:1084	Выписка из единого государственного реестра прав на недвижимое имущество и сделок с ним № 50/023/001/2016-1452 от 12.03.2016г.
68	50:23:0050384:1085	Выписка из единого государственного реестра прав на недвижимое имущество и сделок с ним № 50/023/001/2016-1221 от 10.03.2016г.
69	50:23:0050384:1086	Выписка из единого государственного реестра прав на недвижимое имущество и сделок с ним № 50/023/001/2016-777 от 12.02.2016г.
70	50:23:0050384:1087	Выписка из единого государственного реестра прав на недвижимое имущество и сделок с ним № 50/023/001/2016-666 от 13.02.2016г.
71	50:23:0050384:1088	Выписка из единого государственного реестра прав на недвижимое имущество и сделок с ним № 50/023/001/2016-1574 от 12.03.2016г.
72	50:23:0050384:1089	Выписка из единого государственного реестра прав на недвижимое имущество и сделок с ним № 50/023/001/2016-989 от 13.02.2016г.
73	50:23:0050384:1090	Выписка из единого государственного реестра прав на недвижимое имущество и сделок с ним № 50/023/001/2016-1029 от 13.02.2016г.
74	50:23:0050384:1091	Выписка из единого государственного реестра прав на недвижимое имущество и сделок с ним № 50/023/001/2016-1020 от 13.02.2016г.
75	50:23:0050384:1092	Выписка из единого государственного реестра прав на недвижимое имущество и сделок с ним № 50/023/001/2016-932 от 13.02.2016г.
76	50:23:0050384:1093	Выписка из единого государственного реестра прав на недвижимое имущество и сделок с ним № 50/023/001/2016-798 от 13.02.2016г.
77	50:23:0050384:1094	Выписка из единого государственного реестра недвижимости об основных характеристиках и зарегистрированных правах на объект недвижимости № 99/2017/21150387 от 21.06.2017

№ п/п	Кадастровый номер	Правоустанавливающий документ
78	50:23:0050384:1095	Выписка из единого государственного реестра прав на недвижимое имущество и сделок с ним № 50/023/001/2016-1561 от 12.03.2016г.
79	50:23:0050384:1096	Выписка из единого государственного реестра прав на недвижимое имущество и сделок с ним № 50/023/001/2016-1355 от 11.03.2016г.
80	50:23:0050384:1097	Выписка из единого государственного реестра прав на недвижимое имущество и сделок с ним № 50/023/001/2016-942 от 13.02.2016г.
81	50:23:0050384:1098	Выписка из единого государственного реестра прав на недвижимое имущество и сделок с ним № 50/023/001/2016-810 от 13.02.2016г.
82	50:23:0050384:1099	Выписка из единого государственного реестра прав на недвижимое имущество и сделок с ним № 50/023/001/2016-654 от 13.02.2016г.
83	50:23:0050384:1101	Выписка из единого государственного реестра недвижимости об основных характеристиках и зарегистрированных правах на объект недвижимости № 99/2017/21150410 от 21.06.2017
84	50:23:0050384:1102	Выписка из единого государственного реестра недвижимости об основных характеристиках и зарегистрированных правах на объект недвижимости № 99/2017/21150463 от 21.06.2017
85	50:23:0050384:1103	Выписка из единого государственного реестра недвижимости об основных характеристиках и зарегистрированных правах на объект недвижимости № 99/2017/21150506 от 21.06.2017
86	50:23:0050384:1106	Выписка из единого государственного реестра прав на недвижимое имущество и сделок с ним № 50/023/001/2016-1522 от 12.03.2016г.
87	50:23:0050384:1110	Выписка из единого государственного реестра прав на недвижимое имущество и сделок с ним № 50/023/001/2016-786 от 13.02.2016г.
88	50:23:0050384:1111	Выписка из единого государственного реестра прав на недвижимое имущество и сделок с ним № 50/023/001/2016-808 от 13.02.2016г.
89	50:23:0050384:1112	Выписка из единого государственного реестра прав на недвижимое имущество и сделок с ним № 50/023/001/2016-800 от 13.02.2016г.
90	50:23:0050384:1113	Выписка из единого государственного реестра прав на недвижимое имущество и сделок с ним № 50/023/001/2016-763 от 12.02.2016г.
91	50:23:0050384:1116	Выписка из единого государственного реестра прав на недвижимое имущество и сделок с ним № 50/023/001/2016-650 от 13.02.2016г.
92	50:23:0050384:1120	Выписка из единого государственного реестра прав на недвижимое имущество и сделок с ним № 50/023/001/2016-1443 от 12.03.2016г.
93	50:23:0050384:1121	Выписка из единого государственного реестра прав на недвижимое имущество и сделок с ним № 50/023/001/2016-1338 от 11.03.2016г.
94	50:23:0050384:1123	Выписка из единого государственного реестра недвижимости об основных характеристиках и зарегистрированных правах на объект недвижимости № 99/2017/21150555 от 21.06.2017
95	50:23:0050384:1124	Выписка из единого государственного реестра прав на недвижимое имущество и сделок с ним № 50/023/001/2016-973 от 13.02.2016г.
96	50:23:0050384:1125	Выписка из единого государственного реестра недвижимости об основных характеристиках и зарегистрированных правах на объект недвижимости № 99/2017/21150624 от 21.06.2017
97	50:23:0050384:1126	Выписка из единого государственного реестра прав на недвижимое имущество и сделок с ним № 50/023/001/2016-1552 от 12.03.2016г.
98	50:23:0050384:1127	Выписка из единого государственного реестра прав на недвижимое имущество и сделок с ним № 50/023/001/2016-959 от 13.02.2016г.
99	50:23:0050384:1128	Выписка из единого государственного реестра прав на недвижимое имущество и сделок с ним № 50/023/001/2016-991 от 13.02.2016г.
100	50:23:0050384:1129	Выписка из единого государственного реестра недвижимости об основных характеристиках и зарегистрированных правах на объект недвижимости № 99/2017/21150697 от 21.06.2017
101	50:23:0050384:1130	Свидетельство о государственной регистрации права 50-БА № 584552 от 30.12.2015г.
102	50:23:0050384:1131	Выписка из единого государственного реестра недвижимости об основных характеристиках и зарегистрированных правах на объект недвижимости № 99/2017/21150727 от 21.06.2017
103	50:23:0050384:1132	Выписка из единого государственного реестра прав на недвижимое имущество и сделок с ним № 50/023/001/2016-1535 от 12.03.2016г.
104	50:23:0050384:1133	Выписка из единого государственного реестра прав на недвижимое имущество и сделок с ним № 50/023/001/2016-1240 от 12.03.2016г.
105	50:23:0050384:1134	Выписка из единого государственного реестра прав на недвижимое имущество и сделок с ним № 50/023/001/2016-937 от 13.02.2016г.
106	50:23:0050384:1135	Выписка из единого государственного реестра прав на недвижимое имущество и сделок с ним № 50/023/001/2016-1557 от 12.03.2016г.
107	50:23:0050384:1136	Выписка из единого государственного реестра прав на недвижимое имущество и сделок с ним № 50/023/001/2016-1537 от 12.03.2016г.
108	50:23:0050384:1137	Выписка из единого государственного реестра прав на недвижимое имущество и сделок с ним № 50/023/001/2016-1007 от 13.02.2016г.
109	50:23:0050384:1138	Выписка из единого государственного реестра прав на недвижимое имущество и сделок с ним № 50/023/001/2016-1243 от 12.03.2016г.
110	50:23:0050384:1139	Выписка из единого государственного реестра недвижимости об основных характеристиках и зарегистрированных правах на объект недвижимости № 99/2017/21150892 от 21.06.2017
111	50:23:0050384:1140	Выписка из единого государственного реестра прав на недвижимое имущество и сделок с ним № 50/023/001/2016-479 от 13.02.2016г.
112	50:23:0050384:1141	Выписка из единого государственного реестра прав на недвижимое имущество и сделок с ним № 50/023/001/2016-475 от 13.02.2016г.
113	50:23:0050384:1142	Выписка из единого государственного реестра прав на недвижимое имущество и сделок с ним № 50/023/001/2016-1558 от 12.03.2016г.
114	50:23:0050384:1143	Выписка из единого государственного реестра прав на недвижимое имущество и сделок с ним № 50/023/001/2016-1019 от 13.02.2016г.
115	50:23:0050384:1144	Выписка из единого государственного реестра прав на недвижимое имущество и сделок с ним № 50/023/001/2016-778 от 29.02.2016г.
116	50:23:0050384:1145	Выписка из единого государственного реестра прав на недвижимое имущество и сделок с ним № 50/023/001/2016-736 от 13.02.2016г.
117	50:23:0050384:1146	Выписка из единого государственного реестра прав на недвижимое имущество и сделок с ним № 50/023/001/2016-1037 от 13.02.2016г.
118	50:23:0050384:1147	Выписка из единого государственного реестра прав на недвижимое имущество и сделок с ним № 50/023/001/2016-862 от 13.02.2016г.
119	50:23:0050384:1148	Выписка из единого государственного реестра прав на недвижимое имущество и сделок с ним № 50/023/001/2016-955 от 13.02.2016г.

№ п/п	Кадастровый номер	Правоустанавливающий документ
120	50:23:0050384:1149	Выписка из единого государственного реестра прав на недвижимое имущество и сделок с ним № 50/023/001/2016-661 от 13.02.2016г.
121	50:23:0050384:1150	Выписка из единого государственного реестра прав на недвижимое имущество и сделок с ним № 50/023/001/2016-391 от 13.02.2016г.
122	50:23:0050384:1151	Выписка из единого государственного реестра прав на недвижимое имущество и сделок с ним № 50/023/001/2016-457 от 13.02.2016г.
123	50:23:0050384:547	Выписка из единого государственного реестра недвижимости об основных характеристиках и зарегистрированных правах на объект недвижимости № 99/2017/21141389 от 21.06.2017г.
124	50:23:0050384:548	Выписка из единого государственного реестра недвижимости об основных характеристиках и зарегистрированных правах на объект недвижимости № 99/2017/21141649 от 21.06.2017г.
125	50:23:0050384:549	Выписка из единого государственного реестра недвижимости об основных характеристиках и зарегистрированных правах на объект недвижимости № 99/2017/21141676 от 21.06.2017г.
126	50:23:0050384:550	Выписка из единого государственного реестра недвижимости об основных характеристиках и зарегистрированных правах на объект недвижимости № 99/2017/21141984 от 21.06.2017г.
127	50:23:0050384:551	Выписка из единого государственного реестра прав на недвижимое имущество и сделок с ним № 50/023/001/2016-788 от 13.02.2016г.
128	50:23:0050384:552	Выписка из единого государственного реестра прав на недвижимое имущество и сделок с ним № 50/023/001/2016-1201 от 13.03.2016г.
129	50:23:0050384:553	Выписка из единого государственного реестра прав на недвижимое имущество и сделок с ним № 50/023/001/2016-849 от 13.02.2016г.
130	50:23:0050384:554	Выписка из единого государственного реестра прав на недвижимое имущество и сделок с ним № 50/023/001/2016-867 от 13.02.2016г.
131	50:23:0050384:555	Выписка из единого государственного реестра прав на недвижимое имущество и сделок с ним № 50/023/001/2016-899 от 13.02.2016г.
132	50:23:0050384:556	Выписка из единого государственного реестра прав на недвижимое имущество и сделок с ним № 50/023/001/2016-895 от 13.02.2016г.
133	50:23:0050384:557	Выписка из единого государственного реестра прав на недвижимое имущество и сделок с ним № 50/023/001/2016-974 от 13.02.2016г.
134	50:23:0050384:558	Выписка из единого государственного реестра прав на недвижимое имущество и сделок с ним № 50/023/001/2016-776 от 12.02.2016г.
135	50:23:0050384:559	Выписка из единого государственного реестра прав на недвижимое имущество и сделок с ним № 50/023/001/2016-1439 от 12.03.2016г.
136	50:23:0050384:563	Выписка из единого государственного реестра прав на недвижимое имущество и сделок с ним № 50/023/001/2016-1399 от 11.03.2016г.
137	50:23:0050384:564	Выписка из единого государственного реестра прав на недвижимое имущество и сделок с ним № 50/023/001/2016-911 от 13.02.2016г.
138	50:23:0050384:566	Выписка из единого государственного реестра недвижимости об основных характеристиках и зарегистрированных правах на объект недвижимости № 99/2017/21142277 от 21.06.2017г.
139	50:23:0050384:567	Выписка из единого государственного реестра прав на недвижимое имущество и сделок с ним № 50/023/001/2016-1445 от 12.03.2016г.
140	50:23:0050384:570	Выписка из единого государственного реестра прав на недвижимое имущество и сделок с ним № 50/023/001/2016-1249 от 12.03.2016г.
141	50:23:0050384:571	Выписка из единого государственного реестра прав на недвижимое имущество и сделок с ним № 50/023/001/2016-1372 от 11.03.2016г.
142	50:23:0050384:577	Выписка из единого государственного реестра прав на недвижимое имущество и сделок с ним № 50/023/001/2016-759 от 12.02.2016г.
143	50:23:0050384:578	Выписка из единого государственного реестра прав на недвижимое имущество и сделок с ним № 50/023/001/2016-782 от 13.02.2016г.
144	50:23:0050384:579	Выписка из единого государственного реестра прав на недвижимое имущество и сделок с ним № 50/023/001/2016-787 от 13.02.2016г.
145	50:23:0050384:581	Выписка из единого государственного реестра прав на недвижимое имущество и сделок с ним № 50/023/001/2016-829 от 13.02.2016г.
146	50:23:0050384:582	Выписка из единого государственного реестра прав на недвижимое имущество и сделок с ним № 50/023/001/2016-714 от 13.02.2016г.
147	50:23:0050384:584	Выписка из единого государственного реестра прав на недвижимое имущество и сделок с ним № 50/023/001/2016-699 от 13.02.2016г.
148	50:23:0050384:585	Выписка из единого государственного реестра прав на недвижимое имущество и сделок с ним № 50/023/001/2016-646 от 13.02.2016г.
149	50:23:0050384:586	Выписка из единого государственного реестра прав на недвижимое имущество и сделок с ним № 50/023/001/2016-688 от 13.02.2016г.
150	50:23:0050384:587	Выписка из единого государственного реестра недвижимости об основных характеристиках и зарегистрированных правах на объект недвижимости № 99/2017/21142375 от 21.06.2017г.
151	50:23:0050384:588	Выписка из единого государственного реестра прав на недвижимое имущество и сделок с ним № 50/023/001/2016-1017 от 13.02.2016г.
152	50:23:0050384:589	Выписка из единого государственного реестра прав на недвижимое имущество и сделок с ним № 50/023/001/2016-997 от 13.02.2016г.
153	50:23:0050384:590	Выписка из единого государственного реестра прав на недвижимое имущество и сделок с ним № 50/023/001/2016-956 от 13.02.2016г.
154	50:23:0050384:591	Выписка из единого государственного реестра прав на недвижимое имущество и сделок с ним № 50/023/001/2016-981 от 13.02.2016г.
155	50:23:0050384:592	Выписка из единого государственного реестра недвижимости об основных характеристиках и зарегистрированных правах на объект недвижимости № 99/2017/21142394 от 21.06.2017г.
156	50:23:0050384:593	Выписка из единого государственного реестра недвижимости об основных характеристиках и зарегистрированных правах на объект недвижимости № 99/2017/21142520 от 21.06.2017г.
157	50:23:0050384:594	Выписка из единого государственного реестра недвижимости об основных характеристиках и зарегистрированных правах на объект недвижимости № 99/2017/21142580 от 21.06.2017г.
158	50:23:0050384:596	Выписка из единого государственного реестра прав на недвижимое имущество и сделок с ним № 50/023/001/2016-727 от 13.02.2016г.
159	50:23:0050384:597	Выписка из единого государственного реестра прав на недвижимое имущество и сделок с ним № 50/023/001/2016-1267 от 12.03.2016г.
160	50:23:0050384:598	Выписка из единого государственного реестра прав на недвижимое имущество и сделок с ним № 50/023/001/2016-947 от 13.02.2016г.
161	50:23:0050384:599	Выписка из единого государственного реестра прав на недвижимое имущество и сделок с ним № 50/023/001/2016-962 от 13.02.2016г.

№ п/п	Кадастровый номер	Правоустанавливающий документ
162	50:23:0050384:601	Выписка из единого государственного реестра недвижимости об основных характеристиках и зарегистрированных правах на объект недвижимости № 99/2017/21142792 от 21.06.2017г.
163	50:23:0050384:602	Выписка из единого государственного реестра недвижимости об основных характеристиках и зарегистрированных правах на объект недвижимости № 99/2017/21142980 от 21.06.2017г.
164	50:23:0050384:603	Выписка из единого государственного реестра недвижимости об основных характеристиках и зарегистрированных правах на объект недвижимости № 99/2017/21143155 от 21.06.2017г.
165	50:23:0050384:604	Выписка из единого государственного реестра прав на недвижимое имущество и сделок с ним № 50/023/001/2016-1450 от 12.03.2016г.
166	50:23:0050384:606	Выписка из единого государственного реестра прав на недвижимое имущество и сделок с ним № 50/023/001/2016-996 от 13.02.2016г.
167	50:23:0050384:607	Выписка из единого государственного реестра прав на недвижимое имущество и сделок с ним № 50/023/001/2016-1038 от 13.02.2016г.
168	50:23:0050384:609	Выписка из единого государственного реестра прав на недвижимое имущество и сделок с ним № 50/023/001/2016-913 от 13.02.2016г.
169	50:23:0050384:610	Выписка из единого государственного реестра прав на недвижимое имущество и сделок с ним № 50/023/001/2016-859 от 13.02.2016г.
170	50:23:0050384:611	Выписка из единого государственного реестра недвижимости об основных характеристиках и зарегистрированных правах на объект недвижимости № 99/2017/21143244 от 21.06.2017г.
171	50:23:0050384:612	Выписка из единого государственного реестра прав на недвижимое имущество и сделок с ним № 50/023/001/2016-1416 от 12.03.2016г.
172	50:23:0050384:613	Выписка из единого государственного реестра прав на недвижимое имущество и сделок с ним № 50/023/001/2016-1448 от 12.03.2016г.
173	50:23:0050384:614	Выписка из единого государственного реестра прав на недвижимое имущество и сделок с ним № 50/023/001/2016-1440 от 12.03.2016г.
174	50:23:0050384:615	Выписка из единого государственного реестра недвижимости об основных характеристиках и зарегистрированных правах на объект недвижимости № 99/2017/21143545 от 21.06.2017г.
175	50:23:0050384:616	Выписка из единого государственного реестра прав на недвижимое имущество и сделок с ним № 50/023/001/2016-1442 от 12.03.2016г.
176	50:23:0050384:617	Выписка из единого государственного реестра прав на недвижимое имущество и сделок с ним № 50/023/001/2016-1309 от 11.03.2016г.
177	50:23:0050384:618	Выписка из единого государственного реестра прав на недвижимое имущество и сделок с ним № 50/023/001/2016-1453 от 14.03.2016г.
178	50:23:0050384:619	Выписка из единого государственного реестра прав на недвижимое имущество и сделок с ним № 50/023/001/2016-882 от 13.02.2016г.
179	50:23:0050384:620	Выписка из единого государственного реестра прав на недвижимое имущество и сделок с ним № 50/023/001/2016-941 от 13.02.2016г.
180	50:23:0050384:621	Выписка из единого государственного реестра прав на недвижимое имущество и сделок с ним № 50/023/001/2016-799 от 13.02.2016г.
181	50:23:0050384:622	Выписка из единого государственного реестра прав на недвижимое имущество и сделок с ним № 50/023/001/2016-651 от 13.02.2016г.
182	50:23:0050384:623	Выписка из единого государственного реестра прав на недвижимое имущество и сделок с ним № 50/023/001/2016-986 от 13.02.2016г.
183	50:23:0050384:624	Выписка из единого государственного реестра прав на недвижимое имущество и сделок с ним № 50/023/001/2016-924 от 13.02.2016г.
184	50:23:0050384:625	Выписка из единого государственного реестра прав на недвижимое имущество и сделок с ним № 50/023/001/2016-737 от 13.02.2016г.
185	50:23:0050384:630	Выписка из единого государственного реестра прав на недвижимое имущество и сделок с ним № 50/023/001/2016-977 от 13.02.2016г.
186	50:23:0050384:631	Выписка из единого государственного реестра прав на недвижимое имущество и сделок с ним № 50/023/001/2016-927 от 13.02.2016г.
187	50:23:0050384:633	Выписка из единого государственного реестра недвижимости об основных характеристиках и зарегистрированных правах на объект недвижимости № 99/2017/21143721 от 21.06.2017г.
188	50:23:0050384:634	Выписка из единого государственного реестра недвижимости об основных характеристиках и зарегистрированных правах на объект недвижимости № 99/2017/21143849 от 21.06.2017г.
189	50:23:0050384:636	Выписка из единого государственного реестра прав на недвижимое имущество и сделок с ним № 50/023/001/2016-1446 от 12.03.2016г.
190	50:23:0050384:638	Выписка из единого государственного реестра прав на недвижимое имущество и сделок с ним № 50/023/001/2016-1262 от 12.03.2016г.
191	50:23:0050384:643	Выписка из единого государственного реестра прав на недвижимое имущество и сделок с ним № 50/023/001/2016-900 от 13.02.2016г.
192	50:23:0050384:644	Выписка из единого государственного реестра прав на недвижимое имущество и сделок с ним № 50/023/001/2016-909 от 13.02.2016г.
193	50:23:0050384:645	Выписка из единого государственного реестра прав на недвижимое имущество и сделок с ним № 50/023/001/2016-790 от 13.02.2016г.
194	50:23:0050384:646	Выписка из единого государственного реестра прав на недвижимое имущество и сделок с ним № 50/023/001/2016-812 от 13.02.2016г.
195	50:23:0050384:649	Выписка из единого государственного реестра прав на недвижимое имущество и сделок с ним № 50/023/001/2016-834 от 13.02.2016г.
196	50:23:0050384:650	Выписка из единого государственного реестра прав на недвижимое имущество и сделок с ним № 50/023/001/2016-681 от 13.02.2016г.
197	50:23:0050384:654	Выписка из единого государственного реестра прав на недвижимое имущество и сделок с ним № 50/023/001/2016-906 от 13.02.2016г.
198	50:23:0050384:655	Выписка из единого государственного реестра прав на недвижимое имущество и сделок с ним № 50/023/001/2016-870 от 13.02.2016г.
199	50:23:0050384:656	Выписка из единого государственного реестра прав на недвижимое имущество и сделок с ним № 50/023/001/2016-864 от 13.02.2016г.
200	50:23:0050384:657	Выписка из единого государственного реестра прав на недвижимое имущество и сделок с ним № 50/023/001/2016-667 от 13.02.2016г.
201	50:23:0050384:658	Выписка из единого государственного реестра прав на недвижимое имущество и сделок с ним № 50/023/001/2016-1030 от 13.02.2016г.
202	50:23:0050384:659	Выписка из единого государственного реестра прав на недвижимое имущество и сделок с ним № 50/023/001/2016-1230 от 12.03.2016г.
203	50:23:0050384:660	Выписка из единого государственного реестра прав на недвижимое имущество и сделок с ним № 50/023/001/2016-965 от 13.02.2016г.

№ п/п	Кадастровый номер	Правоустанавливающий документ
204	50:23:0050384:661	Выписка из единого государственного реестра прав на недвижимое имущество и сделок с ним № 50/023/001/2016-672 от 13.02.2016г.
205	50:23:0050384:662	Выписка из единого государственного реестра прав на недвижимое имущество и сделок с ним № 50/023/001/2016-433 от 13.02.2016г.
206	50:23:0050384:663	Выписка из единого государственного реестра прав на недвижимое имущество и сделок с ним № 50/023/001/2016-405 от 13.02.2016г.
207	50:23:0050384:664	Выписка из единого государственного реестра прав на недвижимое имущество и сделок с ним № 50/023/001/2016-416 от 13.02.2016г.
208	50:23:0050384:665	Выписка из единого государственного реестра прав на недвижимое имущество и сделок с ним № 50/023/001/2016-410 от 13.02.2016г.
209	50:23:0050384:666	Выписка из единого государственного реестра прав на недвижимое имущество и сделок с ним № 50/023/001/2016-454 от 13.02.2016г.
210	50:23:0050384:667	Выписка из единого государственного реестра прав на недвижимое имущество и сделок с ним № 50/023/001/2016-468 от 13.02.2016г.
211	50:23:0050384:668	Выписка из единого государственного реестра прав на недвижимое имущество и сделок с ним № 50/023/001/2016-826 от 13.02.2016г.
212	50:23:0050384:669	Выписка из единого государственного реестра прав на недвижимое имущество и сделок с ним № 50/023/001/2016-907 от 13.02.2016г.
213	50:23:0050384:670	Выписка из единого государственного реестра прав на недвижимое имущество и сделок с ним № 50/023/001/2016-904 от 13.02.2016г.
214	50:23:0050384:671	Выписка из единого государственного реестра прав на недвижимое имущество и сделок с ним № 50/023/001/2016-908 от 13.02.2016г.
215	50:23:0050384:672	Выписка из единого государственного реестра прав на недвижимое имущество и сделок с ним № 50/023/001/2016-730 от 13.02.2016г.
216	50:23:0050384:673	Выписка из единого государственного реестра прав на недвижимое имущество и сделок с ним № 50/023/001/2016-1228 от 12.03.2016г.
217	50:23:0050384:674	Выписка из единого государственного реестра прав на недвижимое имущество и сделок с ним № 50/023/001/2016-1406 от 11.03.2016г.
218	50:23:0050384:675	Выписка из единого государственного реестра прав на недвижимое имущество и сделок с ним № 50/023/001/2016-884 от 13.02.2016г.
219	50:23:0050384:677	Выписка из единого государственного реестра прав на недвижимое имущество и сделок с ним № 50/023/001/2016-1234 от 12.03.2016г.
220	50:23:0050384:678	Выписка из единого государственного реестра прав на недвижимое имущество и сделок с ним № 50/023/001/2016-1567 от 12.03.2016г.
221	50:23:0050384:679	Выписка из единого государственного реестра прав на недвижимое имущество и сделок с ним № 50/023/001/2016-1545 от 12.03.2016г.
222	50:23:0050384:680	Выписка из единого государственного реестра прав на недвижимое имущество и сделок с ним № 50/023/001/2016-1250 от 12.03.2016г.
223	50:23:0050384:681	Выписка из единого государственного реестра прав на недвижимое имущество и сделок с ним № 50/023/001/2016-881 от 13.02.2016г.
224	50:23:0050384:682	Выписка из единого государственного реестра прав на недвижимое имущество и сделок с ним № 50/023/001/2016-874 от 13.02.2016г.
225	50:23:0050384:683	Выписка из единого государственного реестра недвижимости об основных характеристиках и зарегистрированных правах на объект недвижимости № 99/2017/21143902 от 21.06.2017г.
226	50:23:0050384:684	Выписка из единого государственного реестра недвижимости об основных характеристиках и зарегистрированных правах на объект недвижимости № 99/2017/21143916 от 21.06.2017г.
227	50:23:0050384:685	Выписка из единого государственного реестра недвижимости об основных характеристиках и зарегистрированных правах на объект недвижимости № 99/2017/21143974 от 21.06.2017г.
228	50:23:0050384:686	Выписка из единого государственного реестра прав на недвижимое имущество и сделок с ним № 50/023/001/2016-1415 от 12.03.2016г.
229	50:23:0050384:687	Выписка из единого государственного реестра прав на недвижимое имущество и сделок с ним № 50/023/001/2016-1395 от 11.03.2016г.
230	50:23:0050384:688	Выписка из единого государственного реестра прав на недвижимое имущество и сделок с ним № 50/023/001/2016-860 от 13.02.2016г.
231	50:23:0050384:689	Выписка из единого государственного реестра прав на недвижимое имущество и сделок с ним № 50/023/001/2016-1565 от 12.03.2016г.
232	50:23:0050384:690	Выписка из единого государственного реестра прав на недвижимое имущество и сделок с ним № 50/023/001/2016-885 от 13.02.2016г.
233	50:23:0050384:691	Выписка из единого государственного реестра прав на недвижимое имущество и сделок с ним № 50/023/001/2016-889 от 13.02.2016г.
234	50:23:0050384:692	Выписка из единого государственного реестра прав на недвижимое имущество и сделок с ним № 50/023/001/2016-953 от 13.02.2016г.
235	50:23:0050384:693	Выписка из единого государственного реестра прав на недвижимое имущество и сделок с ним № 50/023/001/2016-939 от 13.02.2016г.
236	50:23:0050384:694	Выписка из единого государственного реестра прав на недвижимое имущество и сделок с ним № 50/023/001/2016-931 от 13.02.2016г.
237	50:23:0050384:695	Выписка из единого государственного реестра прав на недвижимое имущество и сделок с ним № 50/023/001/2016-758 от 12.02.2016г.
238	50:23:0050384:696	Выписка из единого государственного реестра прав на недвижимое имущество и сделок с ним № 50/023/001/2016-772 от 12.02.2016г.
239	50:23:0050384:697	Выписка из единого государственного реестра прав на недвижимое имущество и сделок с ним № 50/023/001/2016-768 от 29.02.2016г.
240	50:23:0050384:698	Выписка из единого государственного реестра прав на недвижимое имущество и сделок с ним № 50/023/001/2016-920 от 13.02.2016г.
241	50:23:0050384:699	Выписка из единого государственного реестра прав на недвижимое имущество и сделок с ним № 50/023/001/2016-923 от 13.02.2016г.
242	50:23:0050384:700	Выписка из единого государственного реестра прав на недвижимое имущество и сделок с ним № 50/023/001/2016-958 от 13.02.2016г.
243	50:23:0050384:701	Выписка из единого государственного реестра прав на недвижимое имущество и сделок с ним № 50/023/001/2016-949 от 13.02.2016г.
244	50:23:0050384:702	Выписка из единого государственного реестра прав на недвижимое имущество и сделок с ним № 50/023/001/2016-710 от 13.02.2016г.
245	50:23:0050384:705	Выписка из единого государственного реестра прав на недвижимое имущество и сделок с ним № 50/023/001/2016-930 от 13.02.2016г.

№ п/п	Кадастровый номер	Правоустанавливающий документ
246	50:23:0050384:707	Выписка из единого государственного реестра недвижимости об основных характеристиках и зарегистрированных правах на объект недвижимости № 99/2017/21144040 от 21.06.2017г.
247	50:23:0050384:708	Свидетельство о государственной регистрации права №50-БА 683452 от 04.12.2015г.
248	50:23:0050384:712	Выписка из единого государственного реестра прав на недвижимое имущество и сделок с ним № 50/023/001/2016-1444 от 12.03.2016г.
249	50:23:0050384:714	Выписка из единого государственного реестра прав на недвижимое имущество и сделок с ним № 50/023/001/2016-1420 от 12.03.2016г.
250	50:23:0050384:715	Выписка из единого государственного реестра прав на недвижимое имущество и сделок с ним № 50/023/001/2016-1546 от 12.03.2016г.
251	50:23:0050384:716	Выписка из единого государственного реестра прав на недвижимое имущество и сделок с ним № 50/023/001/2016-1519 от 12.03.2016г.
252	50:23:0050384:717	Выписка из единого государственного реестра прав на недвижимое имущество и сделок с ним № 50/023/001/2016-1543 от 12.03.2016г.
253	50:23:0050384:718	Выписка из единого государственного реестра прав на недвижимое имущество и сделок с ним № 50/023/001/2016-1347 от 11.03.2016г.
254	50:23:0050384:719	Выписка из единого государственного реестра прав на недвижимое имущество и сделок с ним № 50/023/001/2016-1374 от 11.03.2016г.
255	50:23:0050384:723	Выписка из единого государственного реестра прав на недвижимое имущество и сделок с ним № 50/023/001/2016-950 от 13.02.2016г.
256	50:23:0050384:724	Выписка из единого государственного реестра прав на недвижимое имущество и сделок с ним № 50/023/001/2016-766 от 12.02.2016г.
257	50:23:0050384:725	Выписка из единого государственного реестра прав на недвижимое имущество и сделок с ним № 50/023/001/2016-807 от 13.02.2016г.
258	50:23:0050384:728	Выписка из единого государственного реестра прав на недвижимое имущество и сделок с ним № 50/023/001/2016-835 от 13.02.2016г.
259	50:23:0050384:730	Выписка из единого государственного реестра прав на недвижимое имущество и сделок с ним № 50/023/001/2016-738 от 13.02.2016г.
260	50:23:0050384:733	Выписка из единого государственного реестра прав на недвижимое имущество и сделок с ним № 50/023/001/2016-517 от 13.02.2016г.
261	50:23:0050384:734	Выписка из единого государственного реестра прав на недвижимое имущество и сделок с ним № 50/023/001/2016-1050 от 13.02.2016г.
262	50:23:0050384:735	Выписка из единого государственного реестра прав на недвижимое имущество и сделок с ним № 50/023/001/2016-648 от 13.02.2016г.
263	50:23:0050384:737	Выписка из единого государственного реестра прав на недвижимое имущество и сделок с ним № 50/023/001/2016-970 от 13.02.2016г.
264	50:23:0050384:738	Выписка из единого государственного реестра прав на недвижимое имущество и сделок с ним № 50/023/001/2016-1284 от 12.03.2016г.
265	50:23:0050384:739	Выписка из единого государственного реестра прав на недвижимое имущество и сделок с ним № 50/023/001/2016-1407 от 11.03.2016г.
266	50:23:0050384:740	Выписка из единого государственного реестра прав на недвижимое имущество и сделок с ним № 50/023/001/2016-775 от 29.02.2016г.
267	50:23:0050384:741	Выписка из единого государственного реестра прав на недвижимое имущество и сделок с ним № 50/023/001/2016-1384 от 11.03.2016г.
268	50:23:0050384:742	Выписка из единого государственного реестра прав на недвижимое имущество и сделок с ним № 50/023/001/2016-1367 от 11.03.2016г.
269	50:23:0050384:743	Выписка из единого государственного реестра прав на недвижимое имущество и сделок с ним № 50/023/001/2016-830 от 13.02.2016г.
270	50:23:0050384:744	Выписка из единого государственного реестра прав на недвижимое имущество и сделок с ним № 50/023/001/2016-1378 от 11.02.2016г.
271	50:23:0050384:745	Выписка из единого государственного реестра прав на недвижимое имущество и сделок с ним № 50/023/001/2016-1014 от 13.02.2016г.
272	50:23:0050384:746	Выписка из единого государственного реестра прав на недвижимое имущество и сделок с ним № 50/023/001/2016-1048 от 13.02.2016г.
273	50:23:0050384:747	Выписка из единого государственного реестра прав на недвижимое имущество и сделок с ним № 50/023/001/2016-1231 от 12.03.2016г.
274	50:23:0050384:748	Выписка из единого государственного реестра прав на недвижимое имущество и сделок с ним № 50/023/001/2016-853 от 13.02.2016г.
275	50:23:0050384:749	Выписка из единого государственного реестра прав на недвижимое имущество и сделок с ним № 50/023/001/2016-902 от 13.02.2016г.
276	50:23:0050384:751	Выписка из единого государственного реестра прав на недвижимое имущество и сделок с ним № 50/023/001/2016-883 от 13.02.2016г.
277	50:23:0050384:753	Выписка из единого государственного реестра прав на недвижимое имущество и сделок с ним № 50/023/001/2016-915 от 13.02.2016г.
278	50:23:0050384:754	Выписка из единого государственного реестра прав на недвижимое имущество и сделок с ним № 50/023/001/2016-878 от 13.02.2016г.
279	50:23:0050384:756	Выписка из единого государственного реестра недвижимости об основных характеристиках и зарегистрированных правах на объект недвижимости № 99/2017/21144880 от 21.06.2017г.
280	50:23:0050384:757	Выписка из единого государственного реестра недвижимости об основных характеристиках и зарегистрированных правах на объект недвижимости № 99/2017/21144794 от 21.06.2017г.
281	50:23:0050384:758	Выписка из единого государственного реестра недвижимости об основных характеристиках и зарегистрированных правах на объект недвижимости № 99/2017/21144845 от 21.06.2017г.
282	50:23:0050384:759	Выписка из единого государственного реестра прав на недвижимое имущество и сделок с ним № 50/023/001/2016-1277 от 12.03.2016г.
283	50:23:0050384:760	Выписка из единого государственного реестра прав на недвижимое имущество и сделок с ним № 50/023/001/2016-824 от 13.02.2016г.
284	50:23:0050384:761	Выписка из единого государственного реестра прав на недвижимое имущество и сделок с ним № 50/023/001/2016-1428 от 12.03.2016г.
285	50:23:0050384:763	Выписка из единого государственного реестра прав на недвижимое имущество и сделок с ним № 50/023/001/2016-880 от 13.02.2016г.
286	50:23:0050384:764	Выписка из единого государственного реестра прав на недвижимое имущество и сделок с ним № 50/023/001/2016-850 от 13.02.2016г.
287	50:23:0050384:765	Выписка из единого государственного реестра недвижимости об основных характеристиках и зарегистрированных правах на объект недвижимости № 99/2017/21144880 от 21.06.2017г.
288	50:23:0050384:766	Свидетельство о государственной регистрации права 50-БА № 634932 от 15.12.2015 г.

№ п/п	Кадастровый номер	Правоустанавливающий документ
289	50:23:0050384:767	Выписка из единого государственного реестра недвижимости об основных характеристиках и зарегистрированных правах на объект недвижимости № 99/2017/21144794 от 21.06.2017г.
290	50:23:0050384:768	Выписка из единого государственного реестра недвижимости об основных характеристиках и зарегистрированных правах на объект недвижимости № 99/2017/21144845 от 21.06.2017г.
291	50:23:0050384:770	Выписка из единого государственного реестра прав на недвижимое имущество и сделок с ним № 50/023/001/2016-1285 от 12.03.2016г.
292	50:23:0050384:771	Выписка из единого государственного реестра прав на недвижимое имущество и сделок с ним № 50/023/001/2016-1251 от 12.03.2016г.
293	50:23:0050384:772	Выписка из единого государственного реестра прав на недвижимое имущество и сделок с ним № 50/023/001/2016-1208 от 10.03.2016г.
294	50:23:0050384:773	Выписка из единого государственного реестра прав на недвижимое имущество и сделок с ним № 50/023/001/2016-918 от 13.02.2016г.
295	50:23:0050384:774	Выписка из единого государственного реестра прав на недвижимое имущество и сделок с ним № 50/023/001/2016-877 от 13.02.2016г.
296	50:23:0050384:775	Выписка из единого государственного реестра прав на недвижимое имущество и сделок с ним № 50/023/001/2016-866 от 13.02.2016г.
297	50:23:0050384:776	Выписка из единого государственного реестра прав на недвижимое имущество и сделок с ним № 50/023/001/2016-896 от 13.02.2016г.
298	50:23:0050384:777	Выписка из единого государственного реестра прав на недвижимое имущество и сделок с ним № 50/023/001/2016-888 от 13.02.2016г.
299	50:23:0050384:778	Выписка из единого государственного реестра прав на недвижимое имущество и сделок с ним № 50/023/001/2016-928 от 13.02.2016г.
300	50:23:0050384:780	Выписка из единого государственного реестра прав на недвижимое имущество и сделок с ним № 50/023/001/2016-1306 от 11.03.2016г.
301	50:23:0050384:783	Выписка из единого государственного реестра прав на недвижимое имущество и сделок с ним № 50/023/001/2016-944 от 13.02.2016г.
302	50:23:0050384:784	Выписка из единого государственного реестра прав на недвижимое имущество и сделок с ним № 50/023/001/2016-951 от 13.02.2016г.
303	50:23:0050384:785	Выписка из единого государственного реестра недвижимости об основных характеристиках и зарегистрированных правах на объект недвижимости № 99/2017/21144871 от 21.06.2017г.
304	50:23:0050384:789	Выписка из единого государственного реестра недвижимости об основных характеристиках и зарегистрированных правах на объект недвижимости № 99/2017/21145181 от 21.06.2017г.
305	50:23:0050384:790	Выписка из единого государственного реестра прав на недвижимое имущество и сделок с ним № 50/023/001/2016-392 от 13.02.2016г.
306	50:23:0050384:791	Выписка из единого государственного реестра прав на недвижимое имущество и сделок с ним № 50/023/001/2016-1273 от 13.02.2016г.
307	50:23:0050384:793	Выписка из единого государственного реестра прав на недвижимое имущество и сделок с ним № 50/023/001/2016-1255 от 12.03.2016г.
308	50:23:0050384:794	Выписка из единого государственного реестра прав на недвижимое имущество и сделок с ним № 50/023/001/2016-1281 от 12.03.2016г.
309	50:23:0050384:795	Выписка из единого государственного реестра прав на недвижимое имущество и сделок с ним № 50/023/001/2016-1307 от 11.03.2016г.
310	50:23:0050384:796	Выписка из единого государственного реестра прав на недвижимое имущество и сделок с ним № 50/023/001/2016-1302 от 11.03.2016г.
311	50:23:0050384:797	Выписка из единого государственного реестра прав на недвижимое имущество и сделок с ним № 50/023/001/2016-1289 от 11.03.2016г.
312	50:23:0050384:798	Выписка из единого государственного реестра прав на недвижимое имущество и сделок с ним № 50/023/001/2016-1365 от 11.03.2016г.
313	50:23:0050384:799	Выписка из единого государственного реестра прав на недвижимое имущество и сделок с ним № 50/023/001/2016-1386 от 11.03.2016г.
314	50:23:0050384:802	Выписка из единого государственного реестра прав на недвижимое имущество и сделок с ним № 50/023/001/2016-805 от 13.02.2016г.
315	50:23:0050384:803	Выписка из единого государственного реестра прав на недвижимое имущество и сделок с ним № 50/023/001/2016-760 от 12.02.2016г.
316	50:23:0050384:804	Выписка из единого государственного реестра прав на недвижимое имущество и сделок с ним № 50/023/001/2016-797 от 13.02.2016г.
317	50:23:0050384:806	Выписка из единого государственного реестра прав на недвижимое имущество и сделок с ним № 50/023/001/2016-801 от 13.02.2016г.
318	50:23:0050384:810	Выписка из единого государственного реестра прав на недвижимое имущество и сделок с ним № 50/023/001/2016-709 от 13.02.2016г.
319	50:23:0050384:812	Выписка из единого государственного реестра прав на недвижимое имущество и сделок с ним № 50/023/001/2016-711 от 13.02.2016г.
320	50:23:0050384:813	Выписка из единого государственного реестра прав на недвижимое имущество и сделок с ним № 50/023/001/2016-720 от 13.02.2016г.
321	50:23:0050384:814	Выписка из единого государственного реестра прав на недвижимое имущество и сделок с ним № 50/023/001/2016-1346 от 11.03.2016г.
322	50:23:0050384:815	Выписка из единого государственного реестра прав на недвижимое имущество и сделок с ним № 50/023/001/2016-938 от 13.02.2016г.
323	50:23:0050384:816	Выписка из единого государственного реестра прав на недвижимое имущество и сделок с ним № 50/023/001/2016-972 от 13.02.2016г.
324	50:23:0050384:817	Выписка из единого государственного реестра прав на недвижимое имущество и сделок с ним № 50/023/001/2016-940 от 13.02.2016г.
325	50:23:0050384:818	Выписка из единого государственного реестра прав на недвижимое имущество и сделок с ним № 50/023/001/2016-967 от 13.02.2016г.
326	50:23:0050384:819	Выписка из единого государственного реестра прав на недвижимое имущество и сделок с ним № 50/023/001/2016-925 от 13.02.2016г.
327	50:23:0050384:820	Выписка из единого государственного реестра прав на недвижимое имущество и сделок с ним № 50/023/001/2016-1012 от 13.02.2016г.
328	50:23:0050384:821	Выписка из единого государственного реестра прав на недвижимое имущество и сделок с ним № 50/023/001/2016-1049 от 13.02.2016г.
329	50:23:0050384:822	Выписка из единого государственного реестра прав на недвижимое имущество и сделок с ним № 50/023/001/2016-1517 от 12.03.2016г.
330	50:23:0050384:823	Выписка из единого государственного реестра прав на недвижимое имущество и сделок с ним № 50/023/001/2016-1423 от 12.03.2016г.

№ п/п	Кадастровый номер	Правоустанавливающий документ
331	50:23:0050384:824	Выписка из единого государственного реестра прав на недвижимое имущество и сделок с ним № 50/023/001/2016-1421 от 12.03.2016г.
332	50:23:0050384:825	Выписка из единого государственного реестра прав на недвижимое имущество и сделок с ним № 50/023/001/2016-1432 от 12.03.2016г.
333	50:23:0050384:826	Выписка из единого государственного реестра прав на недвижимое имущество и сделок с ним № 50/023/001/2016-905 от 13.02.2016г.
334	50:23:0050384:827	Выписка из единого государственного реестра прав на недвижимое имущество и сделок с ним № 50/023/001/2016-858 от 13.02.2016г.
335	50:23:0050384:828	Выписка из единого государственного реестра прав на недвижимое имущество и сделок с ним № 50/023/001/2016-1422 от 12.03.2016г.
336	50:23:0050384:830	Выписка из единого государственного реестра прав на недвижимое имущество и сделок с ним № 50/023/001/2016-1430 от 12.03.2016г.
337	50:23:0050384:831	Выписка из единого государственного реестра прав на недвижимое имущество и сделок с ним № 50/023/001/2016-1429 от 12.03.2016г.
338	50:23:0050384:832	Выписка из единого государственного реестра прав на недвижимое имущество и сделок с ним № 50/023/001/2016-1457 от 12.03.2016г.
339	50:23:0050384:833	Выписка из единого государственного реестра прав на недвижимое имущество и сделок с ним № 50/023/001/2016-1455 от 12.03.2016г.
340	50:23:0050384:834	Выписка из единого государственного реестра прав на недвижимое имущество и сделок с ним № 50/023/001/2016-1288 от 12.03.2016г.
341	50:23:0050384:835	Выписка из единого государственного реестра прав на недвижимое имущество и сделок с ним № 50/023/001/2016-1033 от 13.02.2016г.
342	50:23:0050384:836	Выписка из единого государственного реестра прав на недвижимое имущество и сделок с ним № 50/023/001/2016-1041 от 13.02.2016г.
343	50:23:0050384:837	Выписка из единого государственного реестра недвижимости об основных характеристиках и зарегистрированных правах на объект недвижимости № 99/2017/21145281
344	50:23:0050384:838	Выписка из единого государственного реестра прав на недвижимое имущество и сделок с ним № 50/023/001/2016-855 от 13.02.2016г.
345	50:23:0050384:840	Выписка из единого государственного реестра прав на недвижимое имущество и сделок с ним № 50/023/001/2016-1018 от 13.02.2016г.
346	50:23:0050384:842	Выписка из единого государственного реестра прав на недвижимое имущество и сделок с ним № 50/023/001/2016-869 от 13.02.2016г.
347	50:23:0050384:843	Выписка из единого государственного реестра прав на недвижимое имущество и сделок с ним № 50/023/001/2016-1433 от 12.03.2016г.
348	50:23:0050384:844	Выписка из единого государственного реестра прав на недвижимое имущество и сделок с ним № 50/023/001/2016-1461 от 12.03.2016г.
349	50:23:0050384:846	Выписка из единого государственного реестра прав на недвижимое имущество и сделок с ним № 50/023/001/2016-856 от 13.02.2016г.
350	50:23:0050384:847	Выписка из единого государственного реестра прав на недвижимое имущество и сделок с ним № 50/023/001/2016-852 от 13.02.2016г.
351	50:23:0050384:848	Выписка из единого государственного реестра прав на недвижимое имущество и сделок с ним № 50/023/001/2016-964 от 13.02.2016г.
352	50:23:0050384:849	Выписка из единого государственного реестра прав на недвижимое имущество и сделок с ним № 50/023/001/2016-833 от 13.02.2016г.
353	50:23:0050384:850	Выписка из единого государственного реестра прав на недвижимое имущество и сделок с ним № 50/023/001/2016-701 от 13.02.2016г.
354	50:23:0050384:851	Выписка из единого государственного реестра прав на недвижимое имущество и сделок с ним № 50/023/001/2016-954 от 13.02.2016г.
355	50:23:0050384:852	Выписка из единого государственного реестра прав на недвижимое имущество и сделок с ним № 50/023/001/2016-961 от 13.02.2016г.
356	50:23:0050384:853	Выписка из единого государственного реестра прав на недвижимое имущество и сделок с ним № 50/023/001/2016-936 от 13.02.2016г.
357	50:23:0050384:854	Выписка из единого государственного реестра прав на недвижимое имущество и сделок с ним № 50/023/001/2016-1010 от 13.02.2016г.
358	50:23:0050384:855	Выписка из единого государственного реестра прав на недвижимое имущество и сделок с ним № 50/023/001/2016-1008 от 13.02.2016г.
359	50:23:0050384:856	Выписка из единого государственного реестра прав на недвижимое имущество и сделок с ним № 50/023/001/2016-761 от 12.02.2016г.
360	50:23:0050384:857	Свидетельство о государственной регистрации права 50-АИ № 302311 от 02.09.2014г.
361	50:23:0050384:860	Выписка из единого государственного реестра прав на недвижимое имущество и сделок с ним № 50/023/001/2016-1219 от 10.03.2016г.
362	50:23:0050384:861	Выписка из единого государственного реестра прав на недвижимое имущество и сделок с ним № 50/023/001/2016-988 от 13.02.2016г.
363	50:23:0050384:863	Выписка из единого государственного реестра прав на недвижимое имущество и сделок с ним № 50/023/001/2016-994 от 13.02.2016г.
364	50:23:0050384:864	Выписка из единого государственного реестра прав на недвижимое имущество и сделок с ним № 50/023/001/2016-1044 от 13.02.2016г.
365	50:23:0050384:865	Выписка из единого государственного реестра прав на недвижимое имущество и сделок с ним № 50/023/001/2016-1263 от 12.03.2016г.
366	50:23:0050384:866	Выписка из единого государственного реестра прав на недвижимое имущество и сделок с ним № 50/023/001/2016-813 от 13.02.2016г.
367	50:23:0050384:867	Выписка из единого государственного реестра недвижимости об основных характеристиках и зарегистрированных правах на объект недвижимости № 99/2017/21145589 от 21.06.2017
368	50:23:0050384:870	Выписка из единого государственного реестра недвижимости об основных характеристиках и зарегистрированных правах на объект недвижимости № 99/2017/21145799 от 21.06.2017
369	50:23:0050384:871	Выписка из единого государственного реестра недвижимости об основных характеристиках и зарегистрированных правах на объект недвижимости № 99/2017/21145855 от 21.06.2017
370	50:23:0050384:873	Выписка из единого государственного реестра прав на недвижимое имущество и сделок с ним № 50/023/001/2016-1414 от 12.03.2016г.
371	50:23:0050384:874	Выписка из единого государственного реестра прав на недвижимое имущество и сделок с ним № 50/023/001/2016-1412 от 12.03.2016г.
372	50:23:0050384:876	Выписка из единого государственного реестра прав на недвижимое имущество и сделок с ним № 50/023/001/2016-1272 от 12.03.2016г.

№ п/п	Кадастровый номер	Правоустанавливающий документ
373	50:23:0050384:877	Выписка из единого государственного реестра прав на недвижимое имущество и сделок с ним № 50/023/001/2016-1294 от 11.03.2016г.
374	50:23:0050384:879	Выписка из единого государственного реестра прав на недвижимое имущество и сделок с ним № 50/023/001/2016-1363 от 11.03.2016г.
375	50:23:0050384:880	Выписка из единого государственного реестра прав на недвижимое имущество и сделок с ним № 50/023/001/2016-1396 от 11.03.2016г.
376	50:23:0050384:882	Выписка из единого государственного реестра прав на недвижимое имущество и сделок с ним № 50/023/001/2016-969 от 13.02.2016г.
377	50:23:0050384:883	Выписка из единого государственного реестра прав на недвижимое имущество и сделок с ним № 50/023/001/2016-901 от 13.02.2016г.
378	50:23:0050384:884	Выписка из единого государственного реестра прав на недвижимое имущество и сделок с ним № 50/023/001/2016-863 от 13.02.2016г.
379	50:23:0050384:887	Выписка из единого государственного реестра прав на недвижимое имущество и сделок с ним № 50/023/001/2016-784 от 13.02.2016г.
380	50:23:0050384:888	Выписка из единого государственного реестра прав на недвижимое имущество и сделок с ним № 50/023/001/2016-780 от 13.02.2016г.
381	50:23:0050384:889	Выписка из единого государственного реестра прав на недвижимое имущество и сделок с ним № 50/023/001/2016-771 от 12.02.2016г.
382	50:23:0050384:890	Выписка из единого государственного реестра прав на недвижимое имущество и сделок с ним № 50/023/001/2016-962 от 13.02.2016г.
383	50:23:0050384:891	Выписка из единого государственного реестра прав на недвижимое имущество и сделок с ним № 50/023/001/2016-690 от 13.02.2016г.
384	50:23:0050384:893	Выписка из единого государственного реестра прав на недвижимое имущество и сделок с ним № 50/023/001/2016-659 от 13.02.2016г.
385	50:23:0050384:894	Выписка из единого государственного реестра прав на недвижимое имущество и сделок с ним № 50/023/001/2016-1550 от 12.03.2016г.
386	50:23:0050384:895	Выписка из единого государственного реестра прав на недвижимое имущество и сделок с ним № 50/023/001/2016-1220 от 10.03.2016г.
387	50:23:0050384:896	Выписка из единого государственного реестра прав на недвижимое имущество и сделок с ним № 50/023/001/2016-1402 от 11.03.2016г.
388	50:23:0050384:897	Выписка из единого государственного реестра прав на недвижимое имущество и сделок с ним № 50/023/001/2016-713 от 13.02.2016г.
389	50:23:0050384:898	Выписка из единого государственного реестра прав на недвижимое имущество и сделок с ним № 50/023/001/2016-1026 от 13.02.2016г.
390	50:23:0050384:899	Выписка из единого государственного реестра прав на недвижимое имущество и сделок с ним № 50/023/001/2016-1286 от 12.03.2016г.
391	50:23:0050384:900	Выписка из единого государственного реестра прав на недвижимое имущество и сделок с ним № 50/023/001/2016-795 от 13.02.2016г.
392	50:23:0050384:901	Выписка из единого государственного реестра недвижимости об основных характеристиках и зарегистрированных правах на объект недвижимости № 99/2017/21145928 от 21.06.2017
393	50:23:0050384:902	Выписка из единого государственного реестра недвижимости об основных характеристиках и зарегистрированных правах на объект недвижимости № 99/2017/21146015 от 21.06.2017
394	50:23:0050384:903	Выписка из единого государственного реестра недвижимости об основных характеристиках и зарегистрированных правах на объект недвижимости № 99/2017/21146088 от 21.06.2017
395	50:23:0050384:904	Выписка из единого государственного реестра прав на недвижимое имущество и сделок с ним № 50/023/001/2016-1264 от 12.03.2016г.
396	50:23:0050384:906	Выписка из единого государственного реестра прав на недвижимое имущество и сделок с ним № 50/023/001/2016-1515 от 12.03.2016г.
397	50:23:0050384:907	Выписка из единого государственного реестра прав на недвижимое имущество и сделок с ним № 50/023/001/2016-1260 от 12.03.2016г.
398	50:23:0050384:908	Выписка из единого государственного реестра прав на недвижимое имущество и сделок с ним № 50/023/001/2016-1248 от 12.03.2016г.
399	50:23:0050384:909	Выписка из единого государственного реестра прав на недвижимое имущество и сделок с ним № 50/023/001/2016-1577 от 12.03.2016г.
400	50:23:0050384:910	Выписка из единого государственного реестра прав на недвижимое имущество и сделок с ним № 50/023/001/2016-1163 от 22.02.2016г.
401	50:23:0050384:911	Выписка из единого государственного реестра недвижимости об основных характеристиках и зарегистрированных правах на объект недвижимости № 99/2017/21146157 от 21.06.2017
402	50:23:0050384:912	Выписка из единого государственного реестра недвижимости об основных характеристиках и зарегистрированных правах на объект недвижимости № 99/2017/21146369 от 21.06.2017
403	50:23:0050384:913	Выписка из единого государственного реестра недвижимости об основных характеристиках и зарегистрированных правах на объект недвижимости № 99/2017/21146443 от 21.06.2017
404	50:23:0050384:914	Выписка из единого государственного реестра прав на недвижимое имущество и сделок с ним № 50/023/001/2016-664 от 13.02.2016г.
405	50:23:0050384:915	Выписка из единого государственного реестра прав на недвижимое имущество и сделок с ним № 50/023/001/2016-1564 от 12.03.2016г.
406	50:23:0050384:916	Выписка из единого государственного реестра прав на недвижимое имущество и сделок с ним № 50/023/001/2016-1261 от 12.03.2016г.
407	50:23:0050384:917	Выписка из единого государственного реестра прав на недвижимое имущество и сделок с ним № 50/023/001/2016-1280 от 12.03.2016г.
408	50:23:0050384:918	Выписка из единого государственного реестра прав на недвижимое имущество и сделок с ним № 50/023/001/2016-1526 от 12.03.2016г.
409	50:23:0050384:919	Выписка из единого государственного реестра прав на недвижимое имущество и сделок с ним № 50/023/001/2016-1025 от 13.02.2016г.
410	50:23:0050384:920	Выписка из единого государственного реестра прав на недвижимое имущество и сделок с ним № 50/023/001/2016-1265 от 12.03.2016г.
411	50:23:0050384:921	Выписка из единого государственного реестра прав на недвижимое имущество и сделок с ним № 50/023/001/2016-698 от 13.02.2016г.
412	50:23:0050384:922	Выписка из единого государственного реестра прав на недвижимое имущество и сделок с ним № 50/023/001/2016-643 от 13.02.2016г.
413	50:23:0050384:923	Выписка из единого государственного реестра прав на недвижимое имущество и сделок с ним № 50/023/001/2016-875 от 13.02.2016г.
414	50:23:0050384:924	Выписка из единого государственного реестра прав на недвижимое имущество и сделок с ним № 50/023/001/2016-851 от 13.02.2016г.

№ п/п	Кадастровый номер	Правоустанавливающий документ
415	50:23:0050384:925	Выписка из единого государственного реестра недвижимости об основных характеристиках и зарегистрированных правах на объект недвижимости № 99/2017/21146520 от 21.06.2017
416	50:23:0050384:926	Свидетельство о государственной регистрации права 50-БА 584548 от 30.12.2015г.
417	50:23:0050384:927	Выписка из единого государственного реестра недвижимости об основных характеристиках и зарегистрированных правах на объект недвижимости № 99/2017/21146584 от 21.06.2017
418	50:23:0050384:928	Выписка из единого государственного реестра недвижимости об основных характеристиках и зарегистрированных правах на объект недвижимости № 99/2017/21146615 от 21.06.2017
419	50:23:0050384:929	Выписка из единого государственного реестра недвижимости об основных характеристиках и зарегистрированных правах на объект недвижимости № 99/2017/21146660 от 21.06.2017
420	50:23:0050384:931	Выписка из единого государственного реестра прав на недвижимое имущество и сделок с ним № 50/023/001/2016-1027 от 13.02.2016г.
421	50:23:0050384:932	Выписка из единого государственного реестра прав на недвижимое имущество и сделок с ним № 50/023/001/2016-1334 от 11.03.2016г.
422	50:23:0050384:933	Выписка из единого государственного реестра прав на недвижимое имущество и сделок с ним № 50/023/001/2016-875 от 13.02.2016г.
423	50:23:0050384:934	Выписка из единого государственного реестра прав на недвижимое имущество и сделок с ним № 50/023/001/2016-1011 от 13.02.2016г.
424	50:23:0050384:935	Выписка из единого государственного реестра прав на недвижимое имущество и сделок с ним № 50/023/001/2016-1046 от 13.02.2016г.
425	50:23:0050384:936	Выписка из единого государственного реестра прав на недвижимое имущество и сделок с ним № 50/023/001/2016-984 от 13.02.2016г.
426	50:23:0050384:937	Выписка из единого государственного реестра прав на недвижимое имущество и сделок с ним № 50/023/001/2016-793 от 13.02.2016г.
427	50:23:0050384:942	Выписка из единого государственного реестра прав на недвижимое имущество и сделок с ним № 50/023/001/2016-897 от 13.02.2016г.
428	50:23:0050384:943	Выписка из единого государственного реестра недвижимости об основных характеристиках и зарегистрированных правах на объект недвижимости № 99/2017/21148653 от 21.06.2017
429	50:23:0050384:945	Выписка из единого государственного реестра недвижимости об основных характеристиках и зарегистрированных правах на объект недвижимости № 99/2017/21148849 от 21.06.2017
430	50:23:0050384:946	Выписка из единого государственного реестра недвижимости об основных характеристиках и зарегистрированных правах на объект недвижимости № 99/2017/21149327 от 21.06.2017
431	50:23:0050384:947	Выписка из единого государственного реестра прав на недвижимое имущество и сделок с ним № 50/023/001/2016-1424 от 12.03.2016г.
432	50:23:0050384:948	Выписка из единого государственного реестра прав на недвижимое имущество и сделок с ним № 50/023/001/2016-1576 от 12.03.2016г.
433	50:23:0050384:950	Выписка из единого государственного реестра прав на недвижимое имущество и сделок с ним № 50/023/001/2016-1277 от 12.03.2016г.
434	50:23:0050384:951	Выписка из единого государственного реестра прав на недвижимое имущество и сделок с ним № 50/023/001/2016-1573 от 12.03.2016г.
435	50:23:0050384:952	Выписка из единого государственного реестра прав на недвижимое имущество и сделок с ним № 50/023/001/2016-1410 от 11.03.2016г.
436	50:23:0050384:955	Выписка из единого государственного реестра прав на недвижимое имущество и сделок с ним № 50/023/001/2016-873 от 13.02.2016г.
437	50:23:0050384:957	Выписка из единого государственного реестра прав на недвижимое имущество и сделок с ним № 50/023/001/2016-762 от 12.02.2016г.
438	50:23:0050384:960	Выписка из единого государственного реестра прав на недвижимое имущество и сделок с ним № 50/023/001/2016-735 от 13.02.2016г.
439	50:23:0050384:962	Выписка из единого государственного реестра прав на недвижимое имущество и сделок с ним № 50/023/001/2016-722 от 13.02.2016г.
440	50:23:0050384:965	Выписка из единого государственного реестра прав на недвижимое имущество и сделок с ним № 50/023/001/2016-686 от 13.02.2016г.
441	50:23:0050384:968	Выписка из единого государственного реестра недвижимости об основных характеристиках и зарегистрированных правах на объект недвижимости № 99/2017/21149608 от 21.06.2017
442	50:23:0050384:969	Выписка из единого государственного реестра прав на недвижимое имущество и сделок с ним № 50/023/001/2016-1401 от 11.03.2016г.
443	50:23:0050384:970	Выписка из единого государственного реестра прав на недвижимое имущество и сделок с ним № 50/023/001/2016-1328 от 11.03.2016г.
444	50:23:0050384:971	Выписка из единого государственного реестра прав на недвижимое имущество и сделок с ним № 50/023/001/2016-945 от 13.02.2016г.
445	50:23:0050384:972	Выписка из единого государственного реестра прав на недвижимое имущество и сделок с ним № 50/023/001/2016-685 от 13.02.2016г.
446	50:23:0050384:973	Выписка из единого государственного реестра прав на недвижимое имущество и сделок с ним № 50/023/001/2016-1569 от 12.03.2016г.
447	50:23:0050384:974	Выписка из единого государственного реестра прав на недвижимое имущество и сделок с ним № 50/023/001/2016-1566 от 12.03.2016г.
448	50:23:0050384:975	Выписка из единого государственного реестра прав на недвижимое имущество и сделок с ним № 50/023/001/2016-402 от 13.02.2016г.
449	50:23:0050384:976	Выписка из единого государственного реестра прав на недвижимое имущество и сделок с ним № 50/023/001/2016-417 от 13.02.2016г.
450	50:23:0050384:977	Выписка из единого государственного реестра прав на недвижимое имущество и сделок с ним № 50/023/001/2016-406 от 13.02.2016г.
451	50:23:0050384:978	Выписка из единого государственного реестра прав на недвижимое имущество и сделок с ним № 50/023/001/2016-467 от 13.02.2016г.
452	50:23:0050384:979	Выписка из единого государственного реестра прав на недвижимое имущество и сделок с ним № 50/023/001/2016-1418 от 12.03.2016г.
453	50:23:0050384:980	Выписка из единого государственного реестра прав на недвижимое имущество и сделок с ним № 50/023/001/2016-1258 от 12.03.2016г.
454	50:23:0050384:982	Выписка из единого государственного реестра прав на недвижимое имущество и сделок с ним № 50/023/001/2016-1268 от 12.03.2016г.
455	50:23:0050384:983	Выписка из единого государственного реестра прав на недвижимое имущество и сделок с ним № 50/023/001/2016-1239 от 12.03.2016г.
456	50:23:0050384:984	Выписка из единого государственного реестра прав на недвижимое имущество и сделок с ним № 50/023/001/2016-992 от 13.02.2016г.

№ п/п	Кадастровый номер	Правоустанавливающий документ
457	50:23:0050384:985	Выписка из единого государственного реестра прав на недвижимое имущество и сделок с ним № 50/023/001/2016-1252 от 12.03.2016г.
458	50:23:0050384:987	Выписка из единого государственного реестра прав на недвижимое имущество и сделок с ним № 50/023/001/2016-1276 от 12.03.2016г.
459	50:23:0050384:988	Выписка из единого государственного реестра прав на недвижимое имущество и сделок с ним № 50/023/001/2016-1039 от 13.02.2016г.
460	50:23:0050384:989	Выписка из единого государственного реестра прав на недвижимое имущество и сделок с ним № 50/023/001/2016-898 от 13.02.2016г.
461	50:23:0050384:991	Выписка из единого государственного реестра прав на недвижимое имущество и сделок с ним № 50/023/001/2016-465 от 13.02.2016г.
462	50:23:0050384:992	Выписка из единого государственного реестра прав на недвижимое имущество и сделок с ним № 50/023/001/2016-426 от 13.02.2016г.
463	50:23:0050384:993	Выписка из единого государственного реестра прав на недвижимое имущество и сделок с ним № 50/023/001/2016-427 от 13.02.2016г.
464	50:23:0050384:994	Выписка из единого государственного реестра прав на недвижимое имущество и сделок с ним № 50/023/001/2016-428 от 13.02.2016г.
465	50:23:0050384:995	Выписка из единого государственного реестра прав на недвижимое имущество и сделок с ним № 50/023/001/2016-423 от 13.02.2016г.
466	50:23:0050384:997	Выписка из единого государственного реестра прав на недвижимое имущество и сделок с ним № 50/023/001/2016-1246 от 12.03.2016г.
467	50:23:0050384:998	Выписка из единого государственного реестра прав на недвижимое имущество и сделок с ним № 50/023/001/2016-1568 от 12.03.2016г.

7.2. Идентификация Объекта оценки

Объектом оценки являются: Земельные участки (467 ед.) для дачного строительства с правом возведения жилого дома с правом регистрации проживания в нем, расположенные в Раменском районе Московской области, входящие в состав активов Закрытого паевого инвестиционного фонда недвижимости «РВМ - Подмосковный»

Таблица 7.2-1 Общая характеристика земельных участков

Характеристика	Показатель	Источник
Общие сведения		
Адрес объекта оценки	Московская область, Раменский район, сельское поселение Рыболовское	Выписка из единого государственного реестра прав на недвижимое имущество и сделок с ним, Сведения, полученные от Заказчика
Дачный поселок	Боярово-2	
Вид права	Общая долевая собственность	
Категория земель	Земли сельскохозяйственного назначения	
Целевое назначение	Для дачного строительства с правом возведения жилого дома с правом регистрации проживания в нем	
Ограничение (обременение) права собственности на земельные участки	Доверительное управление	
Описание		
Площадь участков, кв. м	107–67 493	Выписка из единого государственного реестра прав на недвижимое имущество и сделок с ним, Сведения, полученные от Заказчика,
Наличие инженерных коммуникаций	Отсутствуют	
Подъездные пути	Имеются (грунтовая дорога)	
Наличие поблизости лесного массива	Имеется	
Близость водного объекта	Имеется (р. Отра)	
Рельеф участков	Ровный	
Ближайшее радиальное шоссе от МКАД	Новорязанское	
Расстояние от МКАД, км	53	
Количественные и качественные характеристики элементов, входящих в состав объекта оценки, которые имеют специфику, влияющую на результаты оценки объекта оценки	Пообъектно перечень участков приведен в таблице 8.3-1	
Другие факторы и характеристики, относящиеся к объекту оценки, существенно влияющие на его стоимость	Не выявлены	

Источник: составлено Оценщиком

7.3. Описание местоположения Объекта оценки

На рисунке 8-1 Представлено расположение оцениваемых земельных участков на карте Московской области.

Рисунок 8-1. Расположение оцениваемых земельных участков относительно МКАД.

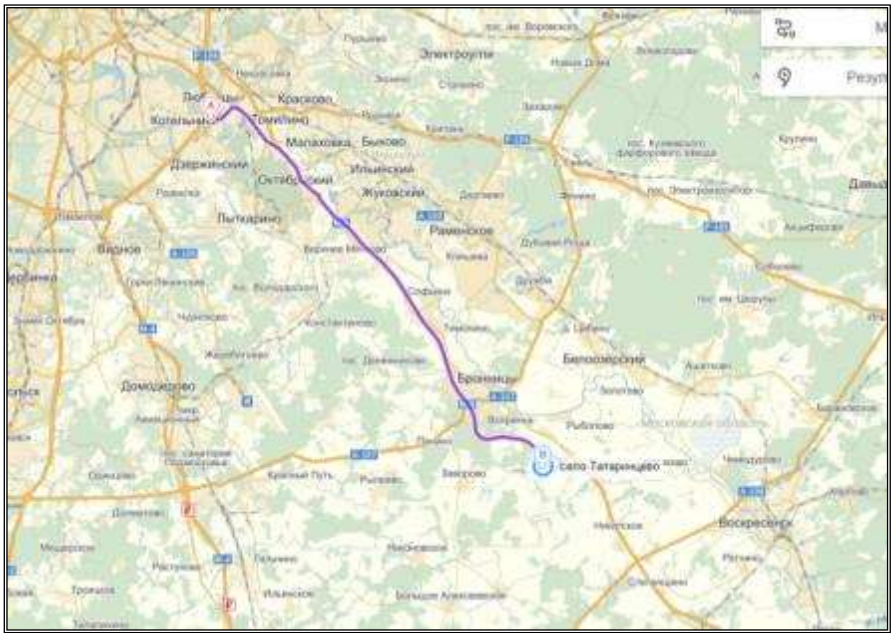

Источник: https://yandex.ru/maps/

На рис. 8-2 представлена архитектурно – планировочная организация территории.

Рисунок 8-2. Схема архитектурно – планировочной организации территории дачного поселка «Боярово-2»

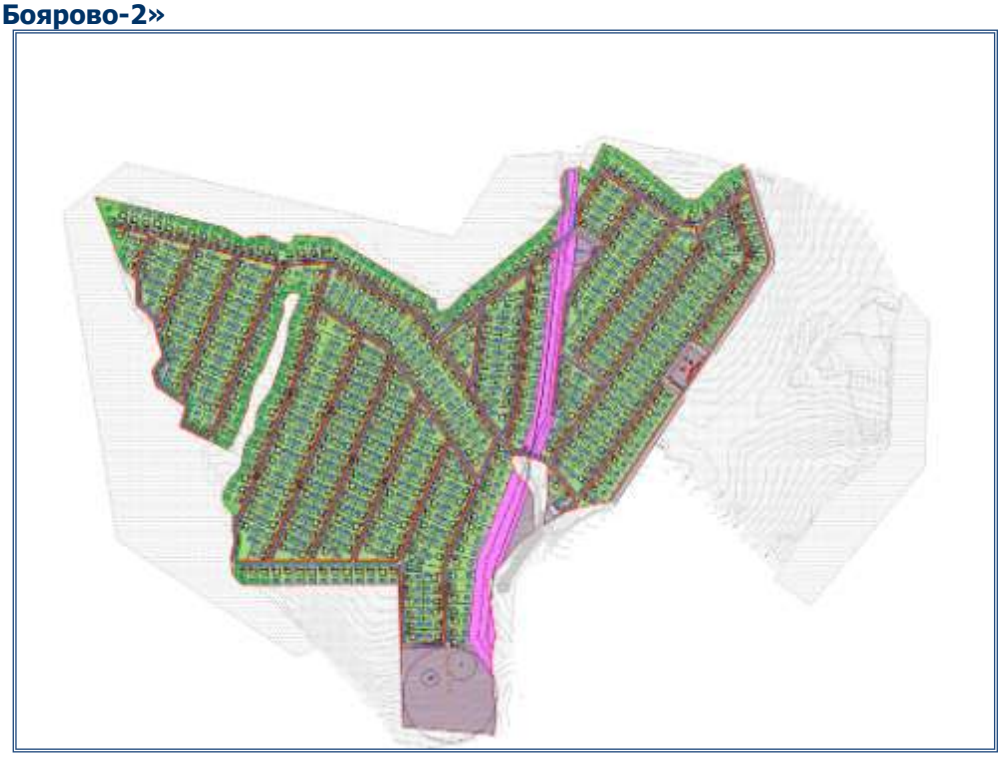

Источник: данные, полученные от Заказчика

Раменский район является муниципальным образованием в восточной части Московской области Российской Федерации с административным центром в городе Раменское. Раменский район Московской области был преобразован из Бронницкого уезда РСФСР в 1929 году.

Общая площадь **Раменского муниципального района** равняется 150 тыс. га. На юге район граничит с Домодедовским и Ступинским районами МО, на востоке – с Воскресенским и Орехово-Зуевским, на севере – с Павло-Посадским, Ногинским и Балашихинским, а на северо-западе – с Ленинским и Люберецким.

Административный центр - город Раменское. Город расположен в 46 км к юго-востоку от Москвы.

Рельеф

Пойма Москвы-реки делит территорию края на две почти равные части, причем северо-восточная представляет собой начало Мещерской низменности, имеет вид пологой равнины с общим уклоном поверхности к пойме Москвы-реки. Местность покрыта пологими всхолмлениями и размытыми грядами, между которыми были многочисленные болота, богатые торфом. Наиболее крупные из них – Аксеновское, Новосельское, Пустынское, Тороповское, Малаховское. Теперь площади, где ранее добывался торф, рекультивированы под посевные, огородные и садовые участки. По левобережью Москвы-реки, в которую впадают речки Пехорка (притоки Македонка и Хрипанка) и Гжелка (притоки Донинка и Дорка), много больших озер.

Юго-западная часть района – более возвышенное и сухое, холмистое плато, местами изрезанное оврагами и довольно глубокими речными долинами, спускающимися к Москве-реке. Среди правых притоков наиболее крупные – Пахра, Северка, Велинка, Отра (каждая со своими притоками).

На территории района находятся самые широкие поймы Москвы-реки: возле села Быково пойма Москвы-реки и впадающей в неё Пехорки достигает 5-6 км, а возле сел Софьино и Малахово, в так называемом «гжельском расширье», доходит до 7-8 км. Прежде там были богатые заливные луга, а теперь непрерывной лентой тянутся участки огородных культур и посевы кормовых трав.

Среди малых рек наиболее интересна Пахра, которая по территории района проходит в своем нижнем течении и имеет общую длину 129 км. Ширина ее русла местами достигает 30-40 м. Река изменчива: то напоминает бурный поток, то течет медленно и спокойно, в одних местах на ее каменистом ложе перекаты, в других глубина доходит до 8 м. Долина и берега реки живописны, покрыты лесом и кустарниками. Много глубоких омутов со спокойными озеровидными расширениями и небольшими островками, покрытыми кустами.

На территории района много озер естественного происхождения и искусственных водоёмов. Одно из них – озеро Борисоглебское в центре города. Из ландшафтных памятников наиболее интересен Боровской курган. Это самая высокая точка района. На кургане и возле него – семь типов рельефа, а в толще залегают несколько горизонтов подземных вод, которые во множестве просачиваются на поверхность у подножия кургана.

Климатические условия

Климато-географические и ландшафтные условия обеспечивают экологическую чистоту воздуха. Целебный микроклимат обусловлен фитонцидами соснового леса. Наличие крупных массивов сосновых лесов благоприятно для создания многочисленных оздоровительных учреждений, лагерей отдыха, детских оздоровительных площадок для москвичей и жителей Подмосковья. На территории Раменского района в Подмосковье имеются минеральные источники.

На сегодняшний день Раменский район Московской области включает в себя 21 муниципальное образование (250 населенных пунктов, 26 сельских округов, 5 поселков), в которых проживает 211 тысяч человек. На территории района также находятся города Бронницы и Жуковский, имеющие статус городов областного подчинения (Жуковский с 1952 года, Бронницы с 1992).

Раменский район Московской области имеет развитую транспортную систему, основой которой являются железнодорожные линии «Москва – Гжель – Шатура» и «Москва – Раменское – Рязань». На территории района расположено более десятка пассажирских железнодорожных платформ и четыре станции (Бронницы, Раменское, Гжель, Быково).

Автомобильное движение в **Раменском районе Московской области** осуществляется по шоссе А-107 (Московское Малое кольцо), Егорьевскому шоссе и автодороге Москва – Рязань – Челябинск (федеральная трасса «Урал» М5). По реке Москва проходят речные пути сообщения. Кроме того, имеется три аэропорта – «Раменское», «Мячково» и «Быково».

Экология Московской области

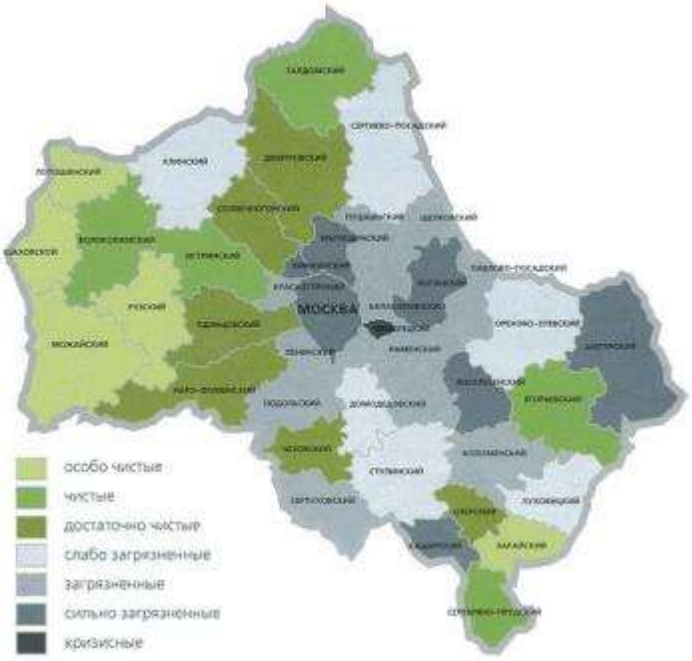

Новорязанское шоссе

Федеральная автомобильная дорога М5 «Урал» - автомобильная дорога федерального значения Москва - Протяжённость автомагистрали - 1879 километров. Дорога является частью дороги Е30европейской сети маршрутов и азиатского маршрутаАН6. Подъезд от Челябинска к Екатеринбургу входит в азиатский маршрут АН7.

Автомагистраль начинается на пересечении МКАД и Волгоградского проспекта, далее идет в юго-восточном направлении по территории Московской области, проходя по юго-западной окраине города Люберцы, далее по окружным дорогам вокруг Бронниц, Коломны, через Луховицы. В районе города Коломны трасса Урал пересекает реку Оку.

Новорязанское шоссе продолжает Волгоградский проспект на юго-восток, и много лет связывает Москву с крупными промышленными городами Урала. Это шоссе долго идет вдоль берега Москвы-реки, обрамленного сосновыми борами. Старинные монастыри и усадьбы сменяют друг друга. За МКАД Новорязанское шоссе проходит мимо Люберец и далее идет мимо благодатных лесов и озер.

По данному направлению располагаются горнолыжные спуски и частный аэродром.
Дорожная ситуация на выезде из Москвы и в районе Бронниц крайне неблагоприятная, каждый день наблюдаются большие пробки в часы пик.
На шоссе обустроены удобные съезды с основной трассы.

Рязанское направление обладает своими характерными особенностями. Во-первых, наличие крупных городов (по шоссе последовательно расположены Люберцы, Жуковский и Раменское) не создает благоприятных условий для развития рынка коттеджных поселков. Во-вторых - соседство аэропорта Быково и протекающая через всю столицу Москва-река, а также близость загруженной транспортом трассы вовсе не улучшают экологическую картину. Между тем сразу за городом Люберцы по Новорязанскому шоссе, начинаются известные стародачные места — Красково, Малаховка и Томилино, которые располагаются на окраине Мещерской низменности между реками Москвой и Пехоркой в защитном лесопарковом поясе столицы. Около русла Пехорки, протекающей по территории всех трех поселков, много природных озер и искусственных прудов, которые делают местность еще более привлекательной и живописной.

Юго-Восток, пожалуй, самая недооцененная часть Подмосковья. В отдаленных районах можно купить земельные участки почти по бросовой цене, да и готовые коттеджи продаются сравнительно недорого. Земли на Новорязанском и Егорьевском шоссе считаются не самыми престижными, во многом из-за обилия населенных пунктов и пробок на дорогах. Однако в последнее время транспортная ситуация на юго-восточных направлениях постепенно меняется к лучшему. Можно ожидать, что параллельно будут расти и цены на загородную недвижимость.

7.4. Количественные и качественные характеристики объекта оценки

Таблица 7.4-1 Количественные и качественные характеристики Объекта оценки

№ п/п	Объект права, категория земель, разрешенное использование	Адрес объекта	Кадастровый номер	Площадь кв. м.	Индивидуальные характеристики участка	Расположение участка внутри поселка
1	Земельный участок, категория земель: земли сельскохозяйственного назначения, разрешенное использование: для дачного строительства с правом возведения жилого дома с правом регистрации проживания в нем	Московская область, Раменский район, сельское поселение Рыболовское	50:23:0050384:1000	1000	нет	Центр поселка
2	Земельный участок, категория земель: земли сельскохозяйственного назначения, разрешенное использование: для дачного строительства с правом возведения жилого дома с правом регистрации проживания в нем	Московская область, Раменский район, сельское поселение Рыболовское	50:23:0050384:1001	1000	нет	Центр поселка
3	Земельный участок, категория земель: земли сельскохозяйственного назначения, разрешенное использование: для дачного строительства с правом возведения жилого дома с правом регистрации проживания в нем	Московская область, Раменский район, сельское поселение Рыболовское	50:23:0050384:1002	875	нет	Центр поселка
4	Земельный участок, категория земель: земли сельскохозяйственного назначения, разрешенное использование: для дачного строительства с правом возведения жилого дома с правом регистрации проживания в нем	Московская область, Раменский район, сельское поселение Рыболовское	50:23:0050384:1003	875	нет	Центр поселка
5	Земельный участок, категория земель: земли сельскохозяйственного назначения, разрешенное использование: для дачного строительства с правом возведения жилого дома с правом регистрации проживания в нем	Московская область, Раменский район, сельское поселение Рыболовское	50:23:0050384:1004	1156	нет	Центр поселка
6	Земельный участок, категория земель: земли сельскохозяйственного назначения, разрешенное использование: для дачного строительства с правом возведения жилого дома с правом регистрации проживания в нем	Московская область, Раменский район, сельское поселение Рыболовское	50:23:0050384:1005	1000	нет	Центр поселка
7	Земельный участок, категория земель: земли сельскохозяйственного назначения, разрешенное использование: для дачного строительства с правом возведения жилого дома с правом регистрации проживания в нем	Московская область, Раменский район, сельское поселение Рыболовское	50:23:0050384:1006	1001	нет	Центр поселка
8	Земельный участок, категория земель: земли сельскохозяйственного назначения, разрешенное использование: для дачного строительства с правом возведения жилого дома с правом регистрации проживания в нем	Московская область, Раменский район, сельское поселение Рыболовское	50:23:0050384:1007	1009	нет	Центр поселка
9	Земельный участок, категория земель: земли сельскохозяйственного назначения, разрешенное использование: для дачного строительства с правом возведения жилого дома с правом регистрации проживания в нем	Московская область, Раменский район, сельское поселение Рыболовское	50:23:0050384:1008	1215	нет	Центр поселка
10	Земельный участок, категория земель: земли сельскохозяйственного назначения, разрешенное использование: для дачного строительства с правом возведения жилого дома с правом регистрации проживания в нем	Московская область, Раменский район, сельское поселение Рыболовское	50:23:0050384:1009	1383	нет	Центр поселка
11	Земельный участок, категория земель: земли сельскохозяйственного назначения, разрешенное использование: для дачного строительства с правом возведения жилого дома с правом регистрации проживания в нем	Московская область, Раменский район, сельское поселение Рыболовское	50:23:0050384:1010	1000	нет	Центр поселка
12	Земельный участок, категория земель: земли сельскохозяйственного назначения, разрешенное использование: для дачного строительства с правом возведения жилого дома с правом регистрации проживания в нем	Московская область, Раменский район, сельское поселение Рыболовское	50:23:0050384:1011	1000	нет	Центр поселка
13	Земельный участок, категория земель: земли сельскохозяйственного назначения, разрешенное использование: для дачного строительства с правом возведения жилого дома с правом регистрации проживания в нем	Московская область, Раменский район, сельское поселение Рыболовское	50:23:0050384:1012	1001	нет	Центр поселка

№ п/п	Объект права, категория земель, разрешенное использование	Адрес объекта	Кадастровый номер	Площадь кв. м.	Индивидуальные характеристики участка	Расположение участка внутри поселка
14	Земельный участок, категория земель: земли сельскохозяйственного назначения, разрешенное использование: для дачного строительства с правом возведения жилого дома с правом регистрации проживания в нем	Московская область, Раменский район, сельское поселение Рыболовское	50:23:0050384:1013	1003	нет	Центр поселка
15	Земельный участок, категория земель: земли сельскохозяйственного назначения, разрешенное использование: для дачного строительства с правом возведения жилого дома с правом регистрации проживания в нем	Московская область, Раменский район, сельское поселение Рыболовское	50:23:0050384:1014	1899	нет	Центр поселка
16	Земельный участок, категория земель: земли сельскохозяйственного назначения, разрешенное использование: для дачного строительства с правом возведения жилого дома с правом регистрации проживания в нем	Московская область, Раменский район, сельское поселение Рыболовское	50:23:0050384:1017	1000	нет	Центр поселка
17	Земельный участок, категория земель: земли сельскохозяйственного назначения, разрешенное использование: для дачного строительства с правом возведения жилого дома с правом регистрации проживания в нем	Московская область, Раменский район, сельское поселение Рыболовское	50:23:0050384:1018	1000	нет	Центр поселка
18	Земельный участок, категория земель: земли сельскохозяйственного назначения, разрешенное использование: для дачного строительства с правом возведения жилого дома с правом регистрации проживания в нем	Московская область, Раменский район, сельское поселение Рыболовское	50:23:0050384:1019	1000	нет	Центр поселка
19	Земельный участок, категория земель: земли сельскохозяйственного назначения, разрешенное использование: для дачного строительства с правом возведения жилого дома с правом регистрации проживания в нем	Московская область, Раменский район, сельское поселение Рыболовское	50:23:0050384:1020	1000	нет	Центр поселка
20	Земельный участок, категория земель: земли сельскохозяйственного назначения, разрешенное использование: для дачного строительства с правом возведения жилого дома с правом регистрации проживания в нем	Московская область, Раменский район, сельское поселение Рыболовское	50:23:0050384:1023	884	нет	Участок около леса
21	Земельный участок, категория земель: земли сельскохозяйственного назначения, разрешенное использование: для дачного строительства с правом возведения жилого дома с правом регистрации проживания в нем	Московская область, Раменский район, сельское поселение Рыболовское	50:23:0050384:1024	915	нет	Участок около леса
22	Земельный участок, категория земель: земли сельскохозяйственного назначения, разрешенное использование: для дачного строительства с правом возведения жилого дома с правом регистрации проживания в нем	Московская область, Раменский район, сельское поселение Рыболовское	50:23:0050384:1026	936	нет	Участок около леса
23	Земельный участок, категория земель: земли сельскохозяйственного назначения, разрешенное использование: для дачного строительства с правом возведения жилого дома с правом регистрации проживания в нем	Московская область, Раменский район, сельское поселение Рыболовское	50:23:0050384:1027	952	нет	Участок около леса
24	Земельный участок, категория земель: земли сельскохозяйственного назначения, разрешенное использование: для дачного строительства с правом возведения жилого дома с правом регистрации проживания в нем	Московская область, Раменский район, сельское поселение Рыболовское	50:23:0050384:1029	983	нет	Участок около леса
25	Земельный участок, категория земель: земли сельскохозяйственного назначения, разрешенное использование: для дачного строительства с правом возведения жилого дома с правом регистрации проживания в нем	Московская область, Раменский район, сельское поселение Рыболовское	50:23:0050384:1037	1049	нет	Участок около леса
26	Земельный участок, категория земель: земли сельскохозяйственного назначения, разрешенное использование: для дачного строительства с правом возведения жилого дома с правом регистрации проживания в нем	Московская область, Раменский район, сельское поселение Рыболовское	50:23:0050384:1039	1057	нет	Участок около леса
27	Земельный участок, категория земель: земли сельскохозяйственного назначения, разрешенное использование: для дачного строительства с правом возведения жилого дома с правом регистрации проживания в нем	Московская область, Раменский район, сельское поселение Рыболовское	50:23:0050384:1040	1073	нет	участок около дороги

№ п/п	Объект права, категория земель, разрешенное использование	Адрес объекта	Кадастровый номер	Площадь кв. м.	Индивидуальные характеристики участка	Расположение участка внутри поселка
28	Земельный участок, категория земель: земли сельскохозяйственного назначения, разрешенное использование: для дачного строительства с правом возведения жилого дома с правом регистрации проживания в нем	Московская область, Раменский район, сельское поселение Рыболовское	50:23:0050384:1047	1428	нет	Участок около леса
29	Земельный участок, категория земель: земли сельскохозяйственного назначения, разрешенное использование: для дачного строительства с правом возведения жилого дома с правом регистрации проживания в нем	Московская область, Раменский район, сельское поселение Рыболовское	50:23:0050384:1049	41356	ЗОП (дорога)	Центр поселка
30	Земельный участок, категория земель: земли сельскохозяйственного назначения, разрешенное использование: для дачного строительства с правом возведения жилого дома с правом регистрации проживания в нем	Московская область, Раменский район, сельское поселение Рыболовское	50:23:0050384:1050	1000	нет	Центр поселка
31	Земельный участок, категория земель: земли сельскохозяйственного назначения, разрешенное использование: для дачного строительства с правом возведения жилого дома с правом регистрации проживания в нем	Московская область, Раменский район, сельское поселение Рыболовское	50:23:0050384:1051	937	нет	Центр поселка
32	Земельный участок, категория земель: земли сельскохозяйственного назначения, разрешенное использование: для дачного строительства с правом возведения жилого дома с правом регистрации проживания в нем	Московская область, Раменский район, сельское поселение Рыболовское	50:23:0050384:1052	1000	нет	Центр поселка
33	Земельный участок, категория земель: земли сельскохозяйственного назначения, разрешенное использование: для дачного строительства с правом возведения жилого дома с правом регистрации проживания в нем	Московская область, Раменский район, сельское поселение Рыболовское	50:23:0050384:1053	999	нет	Центр поселка
34	Земельный участок, категория земель: земли сельскохозяйственного назначения, разрешенное использование: для дачного строительства с правом возведения жилого дома с правом регистрации проживания в нем	Московская область, Раменский район, сельское поселение Рыболовское	50:23:0050384:1054	1000	нет	Центр поселка
35	Земельный участок, категория земель: земли сельскохозяйственного назначения, разрешенное использование: для дачного строительства с правом возведения жилого дома с правом регистрации проживания в нем	Московская область, Раменский район, сельское поселение Рыболовское	50:23:0050384:1055	891	нет	Участок около леса
36	Земельный участок, категория земель: земли сельскохозяйственного назначения, разрешенное использование: для дачного строительства с правом возведения жилого дома с правом регистрации проживания в нем	Московская область, Раменский район, сельское поселение Рыболовское	50:23:0050384:1056	1000	нет	Центр поселка
37	Земельный участок, категория земель: земли сельскохозяйственного назначения, разрешенное использование: для дачного строительства с правом возведения жилого дома с правом регистрации проживания в нем	Московская область, Раменский район, сельское поселение Рыболовское	50:23:0050384:1057	1021	нет	Участок около леса
38	Земельный участок, категория земель: земли сельскохозяйственного назначения, разрешенное использование: для дачного строительства с правом возведения жилого дома с правом регистрации проживания в нем	Московская область, Раменский район, сельское поселение Рыболовское	50:23:0050384:1058	875	нет	Центр поселка
39	Земельный участок, категория земель: земли сельскохозяйственного назначения, разрешенное использование: для дачного строительства с правом возведения жилого дома с правом регистрации проживания в нем	Московская область, Раменский район, сельское поселение Рыболовское	50:23:0050384:1059	875	нет	Центр поселка
40	Земельный участок, категория земель: земли сельскохозяйственного назначения, разрешенное использование: для дачного строительства с правом возведения жилого дома с правом регистрации проживания в нем	Московская область, Раменский район, сельское поселение Рыболовское	50:23:0050384:1060	1000	нет	Центр поселка
41	Земельный участок, категория земель: земли сельскохозяйственного назначения, разрешенное использование: для дачного строительства с правом возведения жилого дома с правом регистрации проживания в нем	Московская область, Раменский район, сельское поселение Рыболовское	50:23:0050384:1061	1000	нет	Центр поселка

№ п/п	Объект права, категория земель, разрешенное использование	Адрес объекта	Кадастровый номер	Площадь кв. м.	Индивидуальные характеристики участка	Расположение участка внутри поселка
42	Земельный участок, категория земель: земли сельскохозяйственного назначения, разрешенное использование: для дачного строительства с правом возведения жилого дома с правом регистрации проживания в нем	Московская область, Раменский район, сельское поселение Рыболовское	50:23:0050384:1063	875	нет	Центр поселка
43	Земельный участок, категория земель: земли сельскохозяйственного назначения, разрешенное использование: для дачного строительства с правом возведения жилого дома с правом регистрации проживания в нем	Московская область, Раменский район, сельское поселение Рыболовское	50:23:0050384:1064	875	нет	Центр поселка
44	Земельный участок, категория земель: земли сельскохозяйственного назначения, разрешенное использование: для дачного строительства с правом возведения жилого дома с правом регистрации проживания в нем	Московская область, Раменский район, сельское поселение Рыболовское	50:23:0050384:1065	875	нет	Центр поселка
45	Земельный участок, категория земель: земли сельскохозяйственного назначения, разрешенное использование: для дачного строительства с правом возведения жилого дома с правом регистрации проживания в нем	Московская область, Раменский район, сельское поселение Рыболовское	50:23:0050384:1066	875	нет	Центр поселка
46	Земельный участок, категория земель: земли сельскохозяйственного назначения, разрешенное использование: для дачного строительства с правом возведения жилого дома с правом регистрации проживания в нем	Московская область, Раменский район, сельское поселение Рыболовское	50:23:0050384:1067	875	нет	Центр поселка
47	Земельный участок, категория земель: земли сельскохозяйственного назначения, разрешенное использование: для дачного строительства с правом возведения жилого дома с правом регистрации проживания в нем	Московская область, Раменский район, сельское поселение Рыболовское	50:23:0050384:1068	875	нет	Центр поселка
48	Земельный участок, категория земель: земли сельскохозяйственного назначения, разрешенное использование: для дачного строительства с правом возведения жилого дома с правом регистрации проживания в нем	Московская область, Раменский район, сельское поселение Рыболовское	50:23:0050384:1069	1000	нет	Центр поселка
49	Земельный участок, категория земель: земли сельскохозяйственного назначения, разрешенное использование: для дачного строительства с правом возведения жилого дома с правом регистрации проживания в нем	Московская область, Раменский район, сельское поселение Рыболовское	50:23:0050384:1070	1000	нет	Центр поселка
50	Земельный участок, категория земель: земли сельскохозяйственного назначения, разрешенное использование: для дачного строительства с правом возведения жилого дома с правом регистрации проживания в нем	Московская область, Раменский район, сельское поселение Рыболовское	50:23:0050384:1071	1000	нет	Центр поселка
51	Земельный участок, категория земель: земли сельскохозяйственного назначения, разрешенное использование: для дачного строительства с правом возведения жилого дома с правом регистрации проживания в нем	Московская область, Раменский район, сельское поселение Рыболовское	50:23:0050384:1072	1000	нет	Центр поселка
52	Земельный участок, категория земель: земли сельскохозяйственного назначения, разрешенное использование: для дачного строительства с правом возведения жилого дома с правом регистрации проживания в нем	Московская область, Раменский район, сельское поселение Рыболовское	50:23:0050384:1073	1000	нет	Центр поселка
53	Земельный участок, категория земель: земли сельскохозяйственного назначения, разрешенное использование: для дачного строительства с правом возведения жилого дома с правом регистрации проживания в нем	Московская область, Раменский район, сельское поселение Рыболовское	50:23:0050384:1074	948	нет	Центр поселка
54	Земельный участок, категория земель: земли сельскохозяйственного назначения, разрешенное использование: для дачного строительства с правом возведения жилого дома с правом регистрации проживания в нем	Московская область, Раменский район, сельское поселение Рыболовское	50:23:0050384:1075	1000	нет	Центр поселка
55	Земельный участок, категория земель: земли сельскохозяйственного назначения, разрешенное использование: для дачного строительства с правом возведения жилого дома с правом регистрации проживания в нем	Московская область, Раменский район, сельское поселение Рыболовское	50:23:0050384:1076	1000	нет	Центр поселка

№ п/п	Объект права, категория земель, разрешенное использование	Адрес объекта	Кадастровый номер	Площадь кв. м.	Индивидуальные характеристики участка	Расположение участка внутри поселка
56	Земельный участок, категория земель: земли сельскохозяйственного назначения, разрешенное использование: для дачного строительства с правом возведения жилого дома с правом регистрации проживания в нем	Московская область, Раменский район, сельское поселение Рыболовское	50:23:0050384:1077	1000	нет	Центр поселка
57	Земельный участок, категория земель: земли сельскохозяйственного назначения, разрешенное использование: для дачного строительства с правом возведения жилого дома с правом регистрации проживания в нем	Московская область, Раменский район, сельское поселение Рыболовское	50:23:0050384:1078	1438	нет	Центр поселка
58	Земельный участок, категория земель: земли сельскохозяйственного назначения, разрешенное использование: для дачного строительства с правом возведения жилого дома с правом регистрации проживания в нем	Московская область, Раменский район, сельское поселение Рыболовское	50:23:0050384:1079	875	нет	Центр поселка
59	Земельный участок, категория земель: земли сельскохозяйственного назначения, разрешенное использование: для дачного строительства с правом возведения жилого дома с правом регистрации проживания в нем	Московская область, Раменский район, сельское поселение Рыболовское	50:23:0050384:1080	875	нет	Центр поселка
60	Земельный участок, категория земель: земли сельскохозяйственного назначения, разрешенное использование: для дачного строительства с правом возведения жилого дома с правом регистрации проживания в нем	Московская область, Раменский район, сельское поселение Рыболовское	50:23:0050384:1081	875	нет	Центр поселка
61	Земельный участок, категория земель: земли сельскохозяйственного назначения, разрешенное использование: для дачного строительства с правом возведения жилого дома с правом регистрации проживания в нем	Московская область, Раменский район, сельское поселение Рыболовское	50:23:0050384:1082	875	нет	Центр поселка
62	Земельный участок, категория земель: земли сельскохозяйственного назначения, разрешенное использование: для дачного строительства с правом возведения жилого дома с правом регистрации проживания в нем	Московская область, Раменский район, сельское поселение Рыболовское	50:23:0050384:1083	875	нет	Центр поселка
63	Земельный участок, категория земель: земли сельскохозяйственного назначения, разрешенное использование: для дачного строительства с правом возведения жилого дома с правом регистрации проживания в нем	Московская область, Раменский район, сельское поселение Рыболовское	50:23:0050384:1084	875	нет	Центр поселка
64	Земельный участок, категория земель: земли сельскохозяйственного назначения, разрешенное использование: для дачного строительства с правом возведения жилого дома с правом регистрации проживания в нем	Московская область, Раменский район, сельское поселение Рыболовское	50:23:0050384:1085	965	нет	Центр поселка
65	Земельный участок, категория земель: земли сельскохозяйственного назначения, разрешенное использование: для дачного строительства с правом возведения жилого дома с правом регистрации проживания в нем	Московская область, Раменский район, сельское поселение Рыболовское	50:23:0050384:1086	1115	нет	Центр поселка
66	Земельный участок, категория земель: земли сельскохозяйственного назначения, разрешенное использование: для дачного строительства с правом возведения жилого дома с правом регистрации проживания в нем	Московская область, Раменский район, сельское поселение Рыболовское	50:23:0050384:1087	1218	нет	Центр поселка
67	Земельный участок, категория земель: земли сельскохозяйственного назначения, разрешенное использование: для дачного строительства с правом возведения жилого дома с правом регистрации проживания в нем	Московская область, Раменский район, сельское поселение Рыболовское	50:23:0050384:1088	1000	нет	Центр поселка
68	Земельный участок, категория земель: земли сельскохозяйственного назначения, разрешенное использование: для дачного строительства с правом возведения жилого дома с правом регистрации проживания в нем	Московская область, Раменский район, сельское поселение Рыболовское	50:23:0050384:1089	1000	нет	Центр поселка
69	Земельный участок, категория земель: земли сельскохозяйственного назначения, разрешенное использование: для дачного строительства с правом возведения жилого дома с правом регистрации проживания в нем	Московская область, Раменский район, сельское поселение Рыболовское	50:23:0050384:1090	1000	нет	Центр поселка

№ п/п	Объект права, категория земель, разрешенное использование	Адрес объекта	Кадастровый номер	Площадь кв. м.	Индивидуальные характеристики участка	Расположение участка внутри поселка
70	Земельный участок, категория земель: земли сельскохозяйственного назначения, разрешенное использование: для дачного строительства с правом возведения жилого дома с правом регистрации проживания в нем	Московская область, Раменский район, сельское поселение Рыболовское	50:23:0050384:1091	1000	нет	Центр поселка
71	Земельный участок, категория земель: земли сельскохозяйственного назначения, разрешенное использование: для дачного строительства с правом возведения жилого дома с правом регистрации проживания в нем	Московская область, Раменский район, сельское поселение Рыболовское	50:23:0050384:1092	1001	нет	Центр поселка
72	Земельный участок, категория земель: земли сельскохозяйственного назначения, разрешенное использование: для дачного строительства с правом возведения жилого дома с правом регистрации проживания в нем	Московская область, Раменский район, сельское поселение Рыболовское	50:23:0050384:1093	1050	нет	Центр поселка
73	Земельный участок, категория земель: земли сельскохозяйственного назначения, разрешенное использование: для дачного строительства с правом возведения жилого дома с правом регистрации проживания в нем	Московская область, Раменский район, сельское поселение Рыболовское	50:23:0050384:1094	652	нет	Центр поселка
74	Земельный участок, категория земель: земли сельскохозяйственного назначения, разрешенное использование: для дачного строительства с правом возведения жилого дома с правом регистрации проживания в нем	Московская область, Раменский район, сельское поселение Рыболовское	50:23:0050384:1095	962	нет	Центр поселка
75	Земельный участок, категория земель: земли сельскохозяйственного назначения, разрешенное использование: для дачного строительства с правом возведения жилого дома с правом регистрации проживания в нем	Московская область, Раменский район, сельское поселение Рыболовское	50:23:0050384:1096	963	нет	Центр поселка
76	Земельный участок, категория земель: земли сельскохозяйственного назначения, разрешенное использование: для дачного строительства с правом возведения жилого дома с правом регистрации проживания в нем	Московская область, Раменский район, сельское поселение Рыболовское	50:23:0050384:1097	1000	нет	Центр поселка
77	Земельный участок, категория земель: земли сельскохозяйственного назначения, разрешенное использование: для дачного строительства с правом возведения жилого дома с правом регистрации проживания в нем	Московская область, Раменский район, сельское поселение Рыболовское	50:23:0050384:1098	1105	нет	Центр поселка
78	Земельный участок, категория земель: земли сельскохозяйственного назначения, разрешенное использование: для дачного строительства с правом возведения жилого дома с правом регистрации проживания в нем	Московская область, Раменский район, сельское поселение Рыболовское	50:23:0050384:1099	1256	нет	Центр поселка
79	Земельный участок, категория земель: земли сельскохозяйственного назначения, разрешенное использование: для дачного строительства с правом возведения жилого дома с правом регистрации проживания в нем	Московская область, Раменский район, сельское поселение Рыболовское	50:23:0050384:1101	782	нет	Участок около дороги
80	Земельный участок, категория земель: земли сельскохозяйственного назначения, разрешенное использование: для дачного строительства с правом возведения жилого дома с правом регистрации проживания в нем	Московская область, Раменский район, сельское поселение Рыболовское	50:23:0050384:1102	836	нет	Участок около леса
81	Земельный участок, категория земель: земли сельскохозяйственного назначения, разрешенное использование: для дачного строительства с правом возведения жилого дома с правом регистрации проживания в нем	Московская область, Раменский район, сельское поселение Рыболовское	50:23:0050384:1103	873	нет	Участок около дороги
82	Земельный участок, категория земель: земли сельскохозяйственного назначения, разрешенное использование: для дачного строительства с правом возведения жилого дома с правом регистрации проживания в нем	Московская область, Раменский район, сельское поселение Рыболовское	50:23:0050384:1106	958	нет	Участок около леса
83	Земельный участок, категория земель: земли сельскохозяйственного назначения, разрешенное использование: для дачного строительства с правом возведения жилого дома с правом регистрации проживания в нем	Московская область, Раменский район, сельское поселение Рыболовское	50:23:0050384:1110	1039	нет	Участок около дороги

№ п/п	Объект права, категория земель, разрешенное использование	Адрес объекта	Кадастровый номер	Площадь кв. м.	Индивидуальные характеристики участка	Расположение участка внутри поселка
84	Земельный участок, категория земель: земли сельскохозяйственного назначения, разрешенное использование: для дачного строительства с правом возведения жилого дома с правом регистрации проживания в нем	Московская область, Раменский район, сельское поселение Рыболовское	50:23:0050384:1111	1078	нет	Участок около леса
85	Земельный участок, категория земель: земли сельскохозяйственного назначения, разрешенное использование: для дачного строительства с правом возведения жилого дома с правом регистрации проживания в нем	Московская область, Раменский район, сельское поселение Рыболовское	50:23:0050384:1112	1084	нет	Участок около леса
86	Земельный участок, категория земель: земли сельскохозяйственного назначения, разрешенное использование: для дачного строительства с правом возведения жилого дома с правом регистрации проживания в нем	Московская область, Раменский район, сельское поселение Рыболовское	50:23:0050384:1113	1120	нет	Участок около леса
87	Земельный участок, категория земель: земли сельскохозяйственного назначения, разрешенное использование: для дачного строительства с правом возведения жилого дома с правом регистрации проживания в нем	Московская область, Раменский район, сельское поселение Рыболовское	50:23:0050384:1116	1218	нет	Участок около дороги
88	Земельный участок, категория земель: земли сельскохозяйственного назначения, разрешенное использование: для дачного строительства с правом возведения жилого дома с правом регистрации проживания в нем	Московская область, Раменский район, сельское поселение Рыболовское	50:23:0050384:1120	4600	ЗОП (зона охраны ЛЭП)	Центр поселка
89	Земельный участок, категория земель: земли сельскохозяйственного назначения, разрешенное использование: для дачного строительства с правом возведения жилого дома с правом регистрации проживания в нем	Московская область, Раменский район, сельское поселение Рыболовское	50:23:0050384:1121	27386	ЗОП (для размещения очистных сооружений)	Центр поселка
90	Земельный участок, категория земель: земли сельскохозяйственного назначения, разрешенное использование: для дачного строительства с правом возведения жилого дома с правом регистрации проживания в нем	Московская область, Раменский район, сельское поселение Рыболовское	50:23:0050384:1123	831	нет	Участок около леса
91	Земельный участок, категория земель: земли сельскохозяйственного назначения, разрешенное использование: для дачного строительства с правом возведения жилого дома с правом регистрации проживания в нем	Московская область, Раменский район, сельское поселение Рыболовское	50:23:0050384:1124	1001	нет	Центр поселка
92	Земельный участок, категория земель: земли сельскохозяйственного назначения, разрешенное использование: для дачного строительства с правом возведения жилого дома с правом регистрации проживания в нем	Московская область, Раменский район, сельское поселение Рыболовское	50:23:0050384:1125	739	нет	Участок около леса
93	Земельный участок, категория земель: земли сельскохозяйственного назначения, разрешенное использование: для дачного строительства с правом возведения жилого дома с правом регистрации проживания в нем	Московская область, Раменский район, сельское поселение Рыболовское	50:23:0050384:1126	1000	нет	Центр поселка
94	Земельный участок, категория земель: земли сельскохозяйственного назначения, разрешенное использование: для дачного строительства с правом возведения жилого дома с правом регистрации проживания в нем	Московская область, Раменский район, сельское поселение Рыболовское	50:23:0050384:1127	1000	нет	Центр поселка
95	Земельный участок, категория земель: земли сельскохозяйственного назначения, разрешенное использование: для дачного строительства с правом возведения жилого дома с правом регистрации проживания в нем	Московская область, Раменский район, сельское поселение Рыболовское	50:23:0050384:1128	1000	нет	Центр поселка
96	Земельный участок, категория земель: земли сельскохозяйственного назначения, разрешенное использование: для дачного строительства с правом возведения жилого дома с правом регистрации проживания в нем	Московская область, Раменский район, сельское поселение Рыболовское	50:23:0050384:1129	874	нет	Центр поселка
97	Земельный участок, категория земель: земли сельскохозяйственного назначения, разрешенное использование: для дачного строительства с правом возведения жилого дома с правом регистрации проживания в нем	Московская область, Раменский район, сельское поселение Рыболовское	50:23:0050384:1130	875	нет	Центр поселка

№ п/п	Объект права, категория земель, разрешенное использование	Адрес объекта	Кадастровый номер	Площадь кв. м.	Индивидуальные характеристики участка	Расположение участка внутри поселка
98	Земельный участок, категория земель: земли сельскохозяйственного назначения, разрешенное использование: для дачного строительства с правом возведения жилого дома с правом регистрации проживания в нем	Московская область, Раменский район, сельское поселение Рыболовское	50:23:0050384:1131	875	нет	Центр поселка
99	Земельный участок, категория земель: земли сельскохозяйственного назначения, разрешенное использование: для дачного строительства с правом возведения жилого дома с правом регистрации проживания в нем	Московская область, Раменский район, сельское поселение Рыболовское	50:23:0050384:1132	938	нет	Центр поселка
100	Земельный участок, категория земель: земли сельскохозяйственного назначения, разрешенное использование: для дачного строительства с правом возведения жилого дома с правом регистрации проживания в нем	Московская область, Раменский район, сельское поселение Рыболовское	50:23:0050384:1133	1000	нет	Центр поселка
101	Земельный участок, категория земель: земли сельскохозяйственного назначения, разрешенное использование: для дачного строительства с правом возведения жилого дома с правом регистрации проживания в нем	Московская область, Раменский район, сельское поселение Рыболовское	50:23:0050384:1134	1008	нет	Центр поселка
102	Земельный участок, категория земель: земли сельскохозяйственного назначения, разрешенное использование: для дачного строительства с правом возведения жилого дома с правом регистрации проживания в нем	Московская область, Раменский район, сельское поселение Рыболовское	50:23:0050384:1135	1000	нет	Центр поселка
103	Земельный участок, категория земель: земли сельскохозяйственного назначения, разрешенное использование: для дачного строительства с правом возведения жилого дома с правом регистрации проживания в нем	Московская область, Раменский район, сельское поселение Рыболовское	50:23:0050384:1136	1000	нет	Центр поселка
104	Земельный участок, категория земель: земли сельскохозяйственного назначения, разрешенное использование: для дачного строительства с правом возведения жилого дома с правом регистрации проживания в нем	Московская область, Раменский район, сельское поселение Рыболовское	50:23:0050384:1137	1000	нет	Центр поселка
105	Земельный участок, категория земель: земли сельскохозяйственного назначения, разрешенное использование: для дачного строительства с правом возведения жилого дома с правом регистрации проживания в нем	Московская область, Раменский район, сельское поселение Рыболовское	50:23:0050384:1138	1000	нет	Центр поселка
106	Земельный участок, категория земель: земли сельскохозяйственного назначения, разрешенное использование: для дачного строительства с правом возведения жилого дома с правом регистрации проживания в нем	Московская область, Раменский район, сельское поселение Рыболовское	50:23:0050384:1139	875	нет	Центр поселка
107	Земельный участок, категория земель: земли сельскохозяйственного назначения, разрешенное использование: для дачного строительства с правом возведения жилого дома с правом регистрации проживания в нем	Московская область, Раменский район, сельское поселение Рыболовское	50:23:0050384:1140	875	нет	Центр поселка
108	Земельный участок, категория земель: земли сельскохозяйственного назначения, разрешенное использование: для дачного строительства с правом возведения жилого дома с правом регистрации проживания в нем	Московская область, Раменский район, сельское поселение Рыболовское	50:23:0050384:1141	875	нет	Центр поселка
109	Земельный участок, категория земель: земли сельскохозяйственного назначения, разрешенное использование: для дачного строительства с правом возведения жилого дома с правом регистрации проживания в нем	Московская область, Раменский район, сельское поселение Рыболовское	50:23:0050384:1142	1000	нет	Центр поселка
110	Земельный участок, категория земель: земли сельскохозяйственного назначения, разрешенное использование: для дачного строительства с правом возведения жилого дома с правом регистрации проживания в нем	Московская область, Раменский район, сельское поселение Рыболовское	50:23:0050384:1143	1000	нет	Центр поселка
111	Земельный участок, категория земель: земли сельскохозяйственного назначения, разрешенное использование: для дачного строительства с правом возведения жилого дома с правом регистрации проживания в нем	Московская область, Раменский район, сельское поселение Рыболовское	50:23:0050384:1144	1120	нет	Центр поселка

№ п/п	Объект права, категория земель, разрешенное использование	Адрес объекта	Кадастровый номер	Площадь кв. м.	Индивидуальные характеристики участка	Расположение участка внутри поселка
112	Земельный участок, категория земель: земли сельскохозяйственного назначения, разрешенное использование: для дачного строительства с правом возведения жилого дома с правом регистрации проживания в нем	Московская область, Раменский район, сельское поселение Рыболовское	50:23:0050384:1145	1244	нет	Участок около леса
113	Земельный участок, категория земель: земли сельскохозяйственного назначения, разрешенное использование: для дачного строительства с правом возведения жилого дома с правом регистрации проживания в нем	Московская область, Раменский район, сельское поселение Рыболовское	50:23:0050384:1146	1000	нет	Центр поселка
114	Земельный участок, категория земель: земли сельскохозяйственного назначения, разрешенное использование: для дачного строительства с правом возведения жилого дома с правом регистрации проживания в нем	Московская область, Раменский район, сельское поселение Рыболовское	50:23:0050384:1147	1000	нет	Центр поселка
115	Земельный участок, категория земель: земли сельскохозяйственного назначения, разрешенное использование: для дачного строительства с правом возведения жилого дома с правом регистрации проживания в нем	Московская область, Раменский район, сельское поселение Рыболовское	50:23:0050384:1148	1000	нет	Центр поселка
116	Земельный участок, категория земель: земли сельскохозяйственного назначения, разрешенное использование: для дачного строительства с правом возведения жилого дома с правом регистрации проживания в нем	Московская область, Раменский район, сельское поселение Рыболовское	50:23:0050384:1149	1511	нет	Центр поселка
117	Земельный участок, категория земель: земли сельскохозяйственного назначения, разрешенное использование: для дачного строительства с правом возведения жилого дома с правом регистрации проживания в нем	Московская область, Раменский район, сельское поселение Рыболовское	50:23:0050384:1150	875	нет	Центр поселка
118	Земельный участок, категория земель: земли сельскохозяйственного назначения, разрешенное использование: для дачного строительства с правом возведения жилого дома с правом регистрации проживания в нем	Московская область, Раменский район, сельское поселение Рыболовское	50:23:0050384:1151	875	нет	Центр поселка
119	Земельный участок, категория земель: земли сельскохозяйственного назначения, разрешенное использование: для дачного строительства с правом возведения жилого дома с правом регистрации проживания в нем	Московская область, Раменский район, сельское поселение Рыболовское	50:23:0000000:1245	22729	ЗОП (дорога)	Центр поселка
120	Земельный участок, категория земель: земли сельскохозяйственного назначения, разрешенное использование: для дачного строительства с правом возведения жилого дома с правом регистрации проживания в нем	Московская область, Раменский район, сельское поселение Рыболовское	50:23:0000000:1246	21632	ЗОП (зона охраны ЛЭП)	Центр поселка
121	Земельный участок, категория земель: земли сельскохозяйственного назначения, разрешенное использование: для дачного строительства с правом возведения жилого дома с правом регистрации проживания в нем	Московская область, Раменский район, сельское поселение Рыболовское	50:23:0000000:1247	67493	ЗОП (дорога)	Центр поселка
122	Земельный участок, категория земель: земли сельскохозяйственного назначения, разрешенное использование: для дачного строительства с правом возведения жилого дома с правом регистрации проживания в нем	Московская область, Раменский район, сельское поселение Рыболовское	50:23:0000000:1248	5631	ЗОП (дорога)	Центр поселка
123	Земельный участок, категория земель: земли сельскохозяйственного назначения, разрешенное использование: для дачного строительства с правом возведения жилого дома с правом регистрации проживания в нем	Московская область, Раменский район, сельское поселение Рыболовское	50:23:0050384:547	875	нет	Центр поселка
124	Земельный участок, категория земель: земли сельскохозяйственного назначения, разрешенное использование: для дачного строительства с правом возведения жилого дома с правом регистрации проживания в нем	Московская область, Раменский район, сельское поселение Рыболовское	50:23:0050384:548	875	нет	Центр поселка
125	Земельный участок, категория земель: земли сельскохозяйственного назначения, разрешенное использование: для дачного строительства с правом возведения жилого дома с правом регистрации проживания в нем	Московская область, Раменский район, сельское поселение Рыболовское	50:23:0050384:549	875	нет	Центр поселка

№ п/п	Объект права, категория земель, разрешенное использование	Адрес объекта	Кадастровый номер	Площадь кв. м.	Индивидуальные характеристики участка	Расположение участка внутри поселка
126	Земельный участок, категория земель: земли сельскохозяйственного назначения, разрешенное использование: для дачного строительства с правом возведения жилого дома с правом регистрации проживания в нем	Московская область, Раменский район, сельское поселение Рыболовское	50:23:0050384:550	875	нет	Центр поселка
127	Земельный участок, категория земель: земли сельскохозяйственного назначения, разрешенное использование: для дачного строительства с правом возведения жилого дома с правом регистрации проживания в нем	Московская область, Раменский район, сельское поселение Рыболовское	50:23:0050384:551	1021	нет	Центр поселка
128	Земельный участок, категория земель: земли сельскохозяйственного назначения, разрешенное использование: для дачного строительства с правом возведения жилого дома с правом регистрации проживания в нем	Московская область, Раменский район, сельское поселение Рыболовское	50:23:0050384:552	965	нет	Центр поселка
129	Земельный участок, категория земель: земли сельскохозяйственного назначения, разрешенное использование: для дачного строительства с правом возведения жилого дома с правом регистрации проживания в нем	Московская область, Раменский район, сельское поселение Рыболовское	50:23:0050384:553	1000	нет	Центр поселка
130	Земельный участок, категория земель: земли сельскохозяйственного назначения, разрешенное использование: для дачного строительства с правом возведения жилого дома с правом регистрации проживания в нем	Московская область, Раменский район, сельское поселение Рыболовское	50:23:0050384:554	1000	нет	Центр поселка
131	Земельный участок, категория земель: земли сельскохозяйственного назначения, разрешенное использование: для дачного строительства с правом возведения жилого дома с правом регистрации проживания в нем	Московская область, Раменский район, сельское поселение Рыболовское	50:23:0050384:555	1000	нет	Центр поселка
132	Земельный участок, категория земель: земли сельскохозяйственного назначения, разрешенное использование: для дачного строительства с правом возведения жилого дома с правом регистрации проживания в нем	Московская область, Раменский район, сельское поселение Рыболовское	50:23:0050384:556	1000	нет	Центр поселка
133	Земельный участок, категория земель: земли сельскохозяйственного назначения, разрешенное использование: для дачного строительства с правом возведения жилого дома с правом регистрации проживания в нем	Московская область, Раменский район, сельское поселение Рыболовское	50:23:0050384:557	1001	нет	Центр поселка
134	Земельный участок, категория земель: земли сельскохозяйственного назначения, разрешенное использование: для дачного строительства с правом возведения жилого дома с правом регистрации проживания в нем	Московская область, Раменский район, сельское поселение Рыболовское	50:23:0050384:558	1116	нет	Центр поселка
135	Земельный участок, категория земель: земли сельскохозяйственного назначения, разрешенное использование: для дачного строительства с правом возведения жилого дома с правом регистрации проживания в нем	Московская область, Раменский район, сельское поселение Рыболовское	50:23:0050384:559	902	нет	Центр поселка
136	Земельный участок, категория земель: земли сельскохозяйственного назначения, разрешенное использование: для дачного строительства с правом возведения жилого дома с правом регистрации проживания в нем	Московская область, Раменский район, сельское поселение Рыболовское	50:23:0050384:563	963	нет	Центр поселка
137	Земельный участок, категория земель: земли сельскохозяйственного назначения, разрешенное использование: для дачного строительства с правом возведения жилого дома с правом регистрации проживания в нем	Московская область, Раменский район, сельское поселение Рыболовское	50:23:0050384:564	1000	нет	Центр поселка
138	Земельный участок, категория земель: земли сельскохозяйственного назначения, разрешенное использование: для дачного строительства с правом возведения жилого дома с правом регистрации проживания в нем	Московская область, Раменский район, сельское поселение Рыболовское	50:23:0050384:566	854	нет	Участок около дороги
139	Земельный участок, категория земель: земли сельскохозяйственного назначения, разрешенное использование: для дачного строительства с правом возведения жилого дома с правом регистрации проживания в нем	Московская область, Раменский район, сельское поселение Рыболовское	50:23:0050384:567	884	нет	Участок около леса

№ п/п	Объект права, категория земель, разрешенное использование	Адрес объекта	Кадастровый номер	Площадь кв. м.	Индивидуальные характеристики участка	Расположение участка внутри поселка
140	Земельный участок, категория земель: земли сельскохозяйственного назначения, разрешенное использование: для дачного строительства с правом возведения жилого дома с правом регистрации проживания в нем	Московская область, Раменский район, сельское поселение Рыболовское	50:23:0050384:570	945	нет	Участок около леса
141	Земельный участок, категория земель: земли сельскохозяйственного назначения, разрешенное использование: для дачного строительства с правом возведения жилого дома с правом регистрации проживания в нем	Московская область, Раменский район, сельское поселение Рыболовское	50:23:0050384:571	992	нет	Участок около леса
142	Земельный участок, категория земель: земли сельскохозяйственного назначения, разрешенное использование: для дачного строительства с правом возведения жилого дома с правом регистрации проживания в нем	Московская область, Раменский район, сельское поселение Рыболовское	50:23:0050384:577	1014	нет	Участок около леса
143	Земельный участок, категория земель: земли сельскохозяйственного назначения, разрешенное использование: для дачного строительства с правом возведения жилого дома с правом регистрации проживания в нем	Московская область, Раменский район, сельское поселение Рыболовское	50:23:0050384:578	1057	нет	Участок около леса
144	Земельный участок, категория земель: земли сельскохозяйственного назначения, разрешенное использование: для дачного строительства с правом возведения жилого дома с правом регистрации проживания в нем	Московская область, Раменский район, сельское поселение Рыболовское	50:23:0050384:579	1118	нет	Участок около леса
145	Земельный участок, категория земель: земли сельскохозяйственного назначения, разрешенное использование: для дачного строительства с правом возведения жилого дома с правом регистрации проживания в нем	Московская область, Раменский район, сельское поселение Рыболовское	50:23:0050384:581	1153	нет	Участок около леса
146	Земельный участок, категория земель: земли сельскохозяйственного назначения, разрешенное использование: для дачного строительства с правом возведения жилого дома с правом регистрации проживания в нем	Московская область, Раменский район, сельское поселение Рыболовское	50:23:0050384:582	1191	нет	Участок около дороги
147	Земельный участок, категория земель: земли сельскохозяйственного назначения, разрешенное использование: для дачного строительства с правом возведения жилого дома с правом регистрации проживания в нем	Московская область, Раменский район, сельское поселение Рыболовское	50:23:0050384:584	1360	нет	Участок около леса
148	Земельный участок, категория земель: земли сельскохозяйственного назначения, разрешенное использование: для дачного строительства с правом возведения жилого дома с правом регистрации проживания в нем	Московская область, Раменский район, сельское поселение Рыболовское	50:23:0050384:585	1469	нет	Участок около леса
149	Земельный участок, категория земель: земли сельскохозяйственного назначения, разрешенное использование: для дачного строительства с правом возведения жилого дома с правом регистрации проживания в нем	Московская область, Раменский район, сельское поселение Рыболовское	50:23:0050384:586	3221	нет	Участок около дороги
150	Земельный участок, категория земель: земли сельскохозяйственного назначения, разрешенное использование: для дачного строительства с правом возведения жилого дома с правом регистрации проживания в нем	Московская область, Раменский район, сельское поселение Рыболовское	50:23:0050384:587	813	нет	Центр поселка
151	Земельный участок, категория земель: земли сельскохозяйственного назначения, разрешенное использование: для дачного строительства с правом возведения жилого дома с правом регистрации проживания в нем	Московская область, Раменский район, сельское поселение Рыболовское	50:23:0050384:588	1000	нет	Центр поселка
152	Земельный участок, категория земель: земли сельскохозяйственного назначения, разрешенное использование: для дачного строительства с правом возведения жилого дома с правом регистрации проживания в нем	Московская область, Раменский район, сельское поселение Рыболовское	50:23:0050384:589	1000	нет	Центр поселка
153	Земельный участок, категория земель: земли сельскохозяйственного назначения, разрешенное использование: для дачного строительства с правом возведения жилого дома с правом регистрации проживания в нем	Московская область, Раменский район, сельское поселение Рыболовское	50:23:0050384:590	1002	нет	Центр поселка

№ п/п	Объект права, категория земель, разрешенное использование	Адрес объекта	Кадастровый номер	Площадь кв. м.	Индивидуальные характеристики участка	Расположение участка внутри поселка
154	Земельный участок, категория земель: земли сельскохозяйственного назначения, разрешенное использование: для дачного строительства с правом возведения жилого дома с правом регистрации проживания в нем	Московская область, Раменский район, сельское поселение Рыболовское	50:23:0050384:591	1002	нет	Центр поселка
155	Земельный участок, категория земель: земли сельскохозяйственного назначения, разрешенное использование: для дачного строительства с правом возведения жилого дома с правом регистрации проживания в нем	Московская область, Раменский район, сельское поселение Рыболовское	50:23:0050384:592	875	нет	Центр поселка
156	Земельный участок, категория земель: земли сельскохозяйственного назначения, разрешенное использование: для дачного строительства с правом возведения жилого дома с правом регистрации проживания в нем	Московская область, Раменский район, сельское поселение Рыболовское	50:23:0050384:593	875	нет	Центр поселка
157	Земельный участок, категория земель: земли сельскохозяйственного назначения, разрешенное использование: для дачного строительства с правом возведения жилого дома с правом регистрации проживания в нем	Московская область, Раменский район, сельское поселение Рыболовское	50:23:0050384:594	875	нет	Центр поселка
158	Земельный участок, категория земель: земли сельскохозяйственного назначения, разрешенное использование: для дачного строительства с правом возведения жилого дома с правом регистрации проживания в нем	Московская область, Раменский район, сельское поселение Рыболовское	50:23:0050384:596	1244	нет	Центр поселка
159	Земельный участок, категория земель: земли сельскохозяйственного назначения, разрешенное использование: для дачного строительства с правом возведения жилого дома с правом регистрации проживания в нем	Московская область, Раменский район, сельское поселение Рыболовское	50:23:0050384:597	952	нет	Центр поселка
160	Земельный участок, категория земель: земли сельскохозяйственного назначения, разрешенное использование: для дачного строительства с правом возведения жилого дома с правом регистрации проживания в нем	Московская область, Раменский район, сельское поселение Рыболовское	50:23:0050384:598	1000	нет	Центр поселка
161	Земельный участок, категория земель: земли сельскохозяйственного назначения, разрешенное использование: для дачного строительства с правом возведения жилого дома с правом регистрации проживания в нем	Московская область, Раменский район, сельское поселение Рыболовское	50:23:0050384:599	1000	нет	Центр поселка
162	Земельный участок, категория земель: земли сельскохозяйственного назначения, разрешенное использование: для дачного строительства с правом возведения жилого дома с правом регистрации проживания в нем	Московская область, Раменский район, сельское поселение Рыболовское	50:23:0050384:601	697	нет	Центр поселка
163	Земельный участок, категория земель: земли сельскохозяйственного назначения, разрешенное использование: для дачного строительства с правом возведения жилого дома с правом регистрации проживания в нем	Московская область, Раменский район, сельское поселение Рыболовское	50:23:0050384:602	720	нет	Центр поселка
164	Земельный участок, категория земель: земли сельскохозяйственного назначения, разрешенное использование: для дачного строительства с правом возведения жилого дома с правом регистрации проживания в нем	Московская область, Раменский район, сельское поселение Рыболовское	50:23:0050384:603	812	нет	Центр поселка
165	Земельный участок, категория земель: земли сельскохозяйственного назначения, разрешенное использование: для дачного строительства с правом возведения жилого дома с правом регистрации проживания в нем	Московская область, Раменский район, сельское поселение Рыболовское	50:23:0050384:604	875	нет	Центр поселка
166	Земельный участок, категория земель: земли сельскохозяйственного назначения, разрешенное использование: для дачного строительства с правом возведения жилого дома с правом регистрации проживания в нем	Московская область, Раменский район, сельское поселение Рыболовское	50:23:0050384:606	1000	нет	Центр поселка
167	Земельный участок, категория земель: земли сельскохозяйственного назначения, разрешенное использование: для дачного строительства с правом возведения жилого дома с правом регистрации проживания в нем	Московская область, Раменский район, сельское поселение Рыболовское	50:23:0050384:607	1000	нет	Центр поселка

№ п/п	Объект права, категория земель, разрешенное использование	Адрес объекта	Кадастровый номер	Площадь кв. м.	Индивидуальные характеристики участка	Расположение участка внутри поселка
168	Земельный участок, категория земель: земли сельскохозяйственного назначения, разрешенное использование: для дачного строительства с правом возведения жилого дома с правом регистрации проживания в нем	Московская область, Раменский район, сельское поселение Рыболовское	50:23:0050384:609	1000	нет	Центр поселка
169	Земельный участок, категория земель: земли сельскохозяйственного назначения, разрешенное использование: для дачного строительства с правом возведения жилого дома с правом регистрации проживания в нем	Московская область, Раменский район, сельское поселение Рыболовское	50:23:0050384:610	1000	нет	Центр поселка
170	Земельный участок, категория земель: земли сельскохозяйственного назначения, разрешенное использование: для дачного строительства с правом возведения жилого дома с правом регистрации проживания в нем	Московская область, Раменский район, сельское поселение Рыболовское	50:23:0050384:611	854	нет	Центр поселка
171	Земельный участок, категория земель: земли сельскохозяйственного назначения, разрешенное использование: для дачного строительства с правом возведения жилого дома с правом регистрации проживания в нем	Московская область, Раменский район, сельское поселение Рыболовское	50:23:0050384:612	875	нет	Центр поселка
172	Земельный участок, категория земель: земли сельскохозяйственного назначения, разрешенное использование: для дачного строительства с правом возведения жилого дома с правом регистрации проживания в нем	Московская область, Раменский район, сельское поселение Рыболовское	50:23:0050384:613	875	нет	Центр поселка
173	Земельный участок, категория земель: земли сельскохозяйственного назначения, разрешенное использование: для дачного строительства с правом возведения жилого дома с правом регистрации проживания в нем	Московская область, Раменский район, сельское поселение Рыболовское	50:23:0050384:614	875	нет	Центр поселка
174	Земельный участок, категория земель: земли сельскохозяйственного назначения, разрешенное использование: для дачного строительства с правом возведения жилого дома с правом регистрации проживания в нем	Московская область, Раменский район, сельское поселение Рыболовское	50:23:0050384:615	875	нет	Центр поселка
175	Земельный участок, категория земель: земли сельскохозяйственного назначения, разрешенное использование: для дачного строительства с правом возведения жилого дома с правом регистрации проживания в нем	Московская область, Раменский район, сельское поселение Рыболовское	50:23:0050384:616	903	нет	Центр поселка
176	Земельный участок, категория земель: земли сельскохозяйственного назначения, разрешенное использование: для дачного строительства с правом возведения жилого дома с правом регистрации проживания в нем	Московская область, Раменский район, сельское поселение Рыболовское	50:23:0050384:617	981	нет	Центр поселка
177	Земельный участок, категория земель: земли сельскохозяйственного назначения, разрешенное использование: для дачного строительства с правом возведения жилого дома с правом регистрации проживания в нем	Московская область, Раменский район, сельское поселение Рыболовское	50:23:0050384:618	1000	нет	Центр поселка
178	Земельный участок, категория земель: земли сельскохозяйственного назначения, разрешенное использование: для дачного строительства с правом возведения жилого дома с правом регистрации проживания в нем	Московская область, Раменский район, сельское поселение Рыболовское	50:23:0050384:619	1000	нет	Центр поселка
179	Земельный участок, категория земель: земли сельскохозяйственного назначения, разрешенное использование: для дачного строительства с правом возведения жилого дома с правом регистрации проживания в нем	Московская область, Раменский район, сельское поселение Рыболовское	50:23:0050384:620	1001	нет	Центр поселка
180	Земельный участок, категория земель: земли сельскохозяйственного назначения, разрешенное использование: для дачного строительства с правом возведения жилого дома с правом регистрации проживания в нем	Московская область, Раменский район, сельское поселение Рыболовское	50:23:0050384:621	1052	нет	Центр поселка
181	Земельный участок, категория земель: земли сельскохозяйственного назначения, разрешенное использование: для дачного строительства с правом возведения жилого дома с правом регистрации проживания в нем	Московская область, Раменский район, сельское поселение Рыболовское	50:23:0050384:622	1244	нет	Центр поселка

№ п/п	Объект права, категория земель, разрешенное использование	Адрес объекта	Кадастровый номер	Площадь кв. м.	Индивидуальные характеристики участка	Расположение участка внутри поселка
182	Земельный участок, категория земель: земли сельскохозяйственного назначения, разрешенное использование: для дачного строительства с правом возведения жилого дома с правом регистрации проживания в нем	Московская область, Раменский район, сельское поселение Рыболовское	50:23:0050384:623	1001	нет	Центр поселка
183	Земельный участок, категория земель: земли сельскохозяйственного назначения, разрешенное использование: для дачного строительства с правом возведения жилого дома с правом регистрации проживания в нем	Московская область, Раменский район, сельское поселение Рыболовское	50:23:0050384:624	1001	нет	Центр поселка
184	Земельный участок, категория земель: земли сельскохозяйственного назначения, разрешенное использование: для дачного строительства с правом возведения жилого дома с правом регистрации проживания в нем	Московская область, Раменский район, сельское поселение Рыболовское	50:23:0050384:625	1249	нет	Центр поселка
185	Земельный участок, категория земель: земли сельскохозяйственного назначения, разрешенное использование: для дачного строительства с правом возведения жилого дома с правом регистрации проживания в нем	Московская область, Раменский район, сельское поселение Рыболовское	50:23:0050384:630	1000	нет	Центр поселка
186	Земельный участок, категория земель: земли сельскохозяйственного назначения, разрешенное использование: для дачного строительства с правом возведения жилого дома с правом регистрации проживания в нем	Московская область, Раменский район, сельское поселение Рыболовское	50:23:0050384:631	1000	нет	Центр поселка
187	Земельный участок, категория земель: земли сельскохозяйственного назначения, разрешенное использование: для дачного строительства с правом возведения жилого дома с правом регистрации проживания в нем	Московская область, Раменский район, сельское поселение Рыболовское	50:23:0050384:633	861	нет	Участок около дороги
188	Земельный участок, категория земель: земли сельскохозяйственного назначения, разрешенное использование: для дачного строительства с правом возведения жилого дома с правом регистрации проживания в нем	Московская область, Раменский район, сельское поселение Рыболовское	50:23:0050384:634	864	нет	Участок около леса
189	Земельный участок, категория земель: земли сельскохозяйственного назначения, разрешенное использование: для дачного строительства с правом возведения жилого дома с правом регистрации проживания в нем	Московская область, Раменский район, сельское поселение Рыболовское	50:23:0050384:636	900	нет	Участок около леса
190	Земельный участок, категория земель: земли сельскохозяйственного назначения, разрешенное использование: для дачного строительства с правом возведения жилого дома с правом регистрации проживания в нем	Московская область, Раменский район, сельское поселение Рыболовское	50:23:0050384:638	918	нет	Участок около леса
191	Земельный участок, категория земель: земли сельскохозяйственного назначения, разрешенное использование: для дачного строительства с правом возведения жилого дома с правом регистрации проживания в нем	Московская область, Раменский район, сельское поселение Рыболовское	50:23:0050384:643	1000	нет	Участок около леса
192	Земельный участок, категория земель: земли сельскохозяйственного назначения, разрешенное использование: для дачного строительства с правом возведения жилого дома с правом регистрации проживания в нем	Московская область, Раменский район, сельское поселение Рыболовское	50:23:0050384:644	1000	нет	Участок около леса
193	Земельный участок, категория земель: земли сельскохозяйственного назначения, разрешенное использование: для дачного строительства с правом возведения жилого дома с правом регистрации проживания в нем	Московская область, Раменский район, сельское поселение Рыболовское	50:23:0050384:645	1032	нет	Участок около леса
194	Земельный участок, категория земель: земли сельскохозяйственного назначения, разрешенное использование: для дачного строительства с правом возведения жилого дома с правом регистрации проживания в нем	Московская область, Раменский район, сельское поселение Рыболовское	50:23:0050384:646	1035	нет	Участок около леса
195	Земельный участок, категория земель: земли сельскохозяйственного назначения, разрешенное использование: для дачного строительства с правом возведения жилого дома с правом регистрации проживания в нем	Московская область, Раменский район, сельское поселение Рыболовское	50:23:0050384:649	1148	нет	Участок около леса

№ п/п	Объект права, категория земель, разрешенное использование	Адрес объекта	Кадастровый номер	Площадь кв. м.	Индивидуальные характеристики участка	Расположение участка внутри поселка
196	Земельный участок, категория земель: земли сельскохозяйственного назначения, разрешенное использование: для дачного строительства с правом возведения жилого дома с правом регистрации проживания в нем	Московская область, Раменский район, сельское поселение Рыболовское	50:23:0050384:650	1273	Участок заболочен	Центр поселка
197	Земельный участок, категория земель: земли сельскохозяйственного назначения, разрешенное использование: для дачного строительства с правом возведения жилого дома с правом регистрации проживания в нем	Московская область, Раменский район, сельское поселение Рыболовское	50:23:0050384:654	1000	нет	Центр поселка
198	Земельный участок, категория земель: земли сельскохозяйственного назначения, разрешенное использование: для дачного строительства с правом возведения жилого дома с правом регистрации проживания в нем	Московская область, Раменский район, сельское поселение Рыболовское	50:23:0050384:655	1000	нет	Центр поселка
199	Земельный участок, категория земель: земли сельскохозяйственного назначения, разрешенное использование: для дачного строительства с правом возведения жилого дома с правом регистрации проживания в нем	Московская область, Раменский район, сельское поселение Рыболовское	50:23:0050384:656	1000	нет	Центр поселка
200	Земельный участок, категория земель: земли сельскохозяйственного назначения, разрешенное использование: для дачного строительства с правом возведения жилого дома с правом регистрации проживания в нем	Московская область, Раменский район, сельское поселение Рыболовское	50:23:0050384:657	1359	нет	Центр поселка
201	Земельный участок, категория земель: земли сельскохозяйственного назначения, разрешенное использование: для дачного строительства с правом возведения жилого дома с правом регистрации проживания в нем	Московская область, Раменский район, сельское поселение Рыболовское	50:23:0050384:658	998	нет	Центр поселка
202	Земельный участок, категория земель: земли сельскохозяйственного назначения, разрешенное использование: для дачного строительства с правом возведения жилого дома с правом регистрации проживания в нем	Московская область, Раменский район, сельское поселение Рыболовское	50:23:0050384:659	1000	нет	Центр поселка
203	Земельный участок, категория земель: земли сельскохозяйственного назначения, разрешенное использование: для дачного строительства с правом возведения жилого дома с правом регистрации проживания в нем	Московская область, Раменский район, сельское поселение Рыболовское	50:23:0050384:660	1000	нет	Центр поселка
204	Земельный участок, категория земель: земли сельскохозяйственного назначения, разрешенное использование: для дачного строительства с правом возведения жилого дома с правом регистрации проживания в нем	Московская область, Раменский район, сельское поселение Рыболовское	50:23:0050384:661	1359	нет	Центр поселка
205	Земельный участок, категория земель: земли сельскохозяйственного назначения, разрешенное использование: для дачного строительства с правом возведения жилого дома с правом регистрации проживания в нем	Московская область, Раменский район, сельское поселение Рыболовское	50:23:0050384:662	875	нет	Центр поселка
206	Земельный участок, категория земель: земли сельскохозяйственного назначения, разрешенное использование: для дачного строительства с правом возведения жилого дома с правом регистрации проживания в нем	Московская область, Раменский район, сельское поселение Рыболовское	50:23:0050384:663	875	нет	Центр поселка
207	Земельный участок, категория земель: земли сельскохозяйственного назначения, разрешенное использование: для дачного строительства с правом возведения жилого дома с правом регистрации проживания в нем	Московская область, Раменский район, сельское поселение Рыболовское	50:23:0050384:664	875	нет	Центр поселка
208	Земельный участок, категория земель: земли сельскохозяйственного назначения, разрешенное использование: для дачного строительства с правом возведения жилого дома с правом регистрации проживания в нем	Московская область, Раменский район, сельское поселение Рыболовское	50:23:0050384:665	875	нет	Центр поселка
209	Земельный участок, категория земель: земли сельскохозяйственного назначения, разрешенное использование: для дачного строительства с правом возведения жилого дома с правом регистрации проживания в нем	Московская область, Раменский район, сельское поселение Рыболовское	50:23:0050384:666	875	нет	Центр поселка

№ п/п	Объект права, категория земель, разрешенное использование	Адрес объекта	Кадастровый номер	Площадь кв. м.	Индивидуальные характеристики участка	Расположение участка внутри поселка
210	Земельный участок, категория земель: земли сельскохозяйственного назначения, разрешенное использование: для дачного строительства с правом возведения жилого дома с правом регистрации проживания в нем	Московская область, Раменский район, сельское поселение Рыболовское	50:23:0050384:667	875	нет	Центр поселка
211	Земельный участок, категория земель: земли сельскохозяйственного назначения, разрешенное использование: для дачного строительства с правом возведения жилого дома с правом регистрации проживания в нем	Московская область, Раменский район, сельское поселение Рыболовское	50:23:0050384:668	1096	нет	Центр поселка
212	Земельный участок, категория земель: земли сельскохозяйственного назначения, разрешенное использование: для дачного строительства с правом возведения жилого дома с правом регистрации проживания в нем	Московская область, Раменский район, сельское поселение Рыболовское	50:23:0050384:669	1000	нет	Центр поселка
213	Земельный участок, категория земель: земли сельскохозяйственного назначения, разрешенное использование: для дачного строительства с правом возведения жилого дома с правом регистрации проживания в нем	Московская область, Раменский район, сельское поселение Рыболовское	50:23:0050384:670	1000	нет	Центр поселка
214	Земельный участок, категория земель: земли сельскохозяйственного назначения, разрешенное использование: для дачного строительства с правом возведения жилого дома с правом регистрации проживания в нем	Московская область, Раменский район, сельское поселение Рыболовское	50:23:0050384:671	1000	нет	Центр поселка
215	Земельный участок, категория земель: земли сельскохозяйственного назначения, разрешенное использование: для дачного строительства с правом возведения жилого дома с правом регистрации проживания в нем	Московская область, Раменский район, сельское поселение Рыболовское	50:23:0050384:672	1609	нет	Центр поселка
216	Земельный участок, категория земель: земли сельскохозяйственного назначения, разрешенное использование: для дачного строительства с правом возведения жилого дома с правом регистрации проживания в нем	Московская область, Раменский район, сельское поселение Рыболовское	50:23:0050384:673	937	нет	Центр поселка
217	Земельный участок, категория земель: земли сельскохозяйственного назначения, разрешенное использование: для дачного строительства с правом возведения жилого дома с правом регистрации проживания в нем	Московская область, Раменский район, сельское поселение Рыболовское	50:23:0050384:674	979	нет	Центр поселка
218	Земельный участок, категория земель: земли сельскохозяйственного назначения, разрешенное использование: для дачного строительства с правом возведения жилого дома с правом регистрации проживания в нем	Московская область, Раменский район, сельское поселение Рыболовское	50:23:0050384:675	1000	нет	Центр поселка
219	Земельный участок, категория земель: земли сельскохозяйственного назначения, разрешенное использование: для дачного строительства с правом возведения жилого дома с правом регистрации проживания в нем	Московская область, Раменский район, сельское поселение Рыболовское	50:23:0050384:677	1000	нет	Центр поселка
220	Земельный участок, категория земель: земли сельскохозяйственного назначения, разрешенное использование: для дачного строительства с правом возведения жилого дома с правом регистрации проживания в нем	Московская область, Раменский район, сельское поселение Рыболовское	50:23:0050384:678	1000	нет	Участок около леса
221	Земельный участок, категория земель: земли сельскохозяйственного назначения, разрешенное использование: для дачного строительства с правом возведения жилого дома с правом регистрации проживания в нем	Московская область, Раменский район, сельское поселение Рыболовское	50:23:0050384:679	912	нет	Центр поселка
222	Земельный участок, категория земель: земли сельскохозяйственного назначения, разрешенное использование: для дачного строительства с правом возведения жилого дома с правом регистрации проживания в нем	Московская область, Раменский район, сельское поселение Рыболовское	50:23:0050384:680	941	нет	Центр поселка
223	Земельный участок, категория земель: земли сельскохозяйственного назначения, разрешенное использование: для дачного строительства с правом возведения жилого дома с правом регистрации проживания в нем	Московская область, Раменский район, сельское поселение Рыболовское	50:23:0050384:681	1000	нет	Центр поселка

№ п/п	Объект права, категория земель, разрешенное использование	Адрес объекта	Кадастровый номер	Площадь кв. м.	Индивидуальные характеристики участка	Расположение участка внутри поселка
224	Земельный участок, категория земель: земли сельскохозяйственного назначения, разрешенное использование: для дачного строительства с правом возведения жилого дома с правом регистрации проживания в нем	Московская область, Раменский район, сельское поселение Рыболовское	50:23:0050384:682	1000	нет	Центр поселка
225	Земельный участок, категория земель: земли сельскохозяйственного назначения, разрешенное использование: для дачного строительства с правом возведения жилого дома с правом регистрации проживания в нем	Московская область, Раменский район, сельское поселение Рыболовское	50:23:0050384:683	875	нет	Центр поселка
226	Земельный участок, категория земель: земли сельскохозяйственного назначения, разрешенное использование: для дачного строительства с правом возведения жилого дома с правом регистрации проживания в нем	Московская область, Раменский район, сельское поселение Рыболовское	50:23:0050384:684	875	нет	Центр поселка
227	Земельный участок, категория земель: земли сельскохозяйственного назначения, разрешенное использование: для дачного строительства с правом возведения жилого дома с правом регистрации проживания в нем	Московская область, Раменский район, сельское поселение Рыболовское	50:23:0050384:685	875	нет	Центр поселка
228	Земельный участок, категория земель: земли сельскохозяйственного назначения, разрешенное использование: для дачного строительства с правом возведения жилого дома с правом регистрации проживания в нем	Московская область, Раменский район, сельское поселение Рыболовское	50:23:0050384:686	875	нет	Центр поселка
229	Земельный участок, категория земель: земли сельскохозяйственного назначения, разрешенное использование: для дачного строительства с правом возведения жилого дома с правом регистрации проживания в нем	Московская область, Раменский район, сельское поселение Рыболовское	50:23:0050384:687	986	нет	Центр поселка
230	Земельный участок, категория земель: земли сельскохозяйственного назначения, разрешенное использование: для дачного строительства с правом возведения жилого дома с правом регистрации проживания в нем	Московская область, Раменский район, сельское поселение Рыболовское	50:23:0050384:688	1000	нет	Центр поселка
231	Земельный участок, категория земель: земли сельскохозяйственного назначения, разрешенное использование: для дачного строительства с правом возведения жилого дома с правом регистрации проживания в нем	Московская область, Раменский район, сельское поселение Рыболовское	50:23:0050384:689	1000	нет	Центр поселка
232	Земельный участок, категория земель: земли сельскохозяйственного назначения, разрешенное использование: для дачного строительства с правом возведения жилого дома с правом регистрации проживания в нем	Московская область, Раменский район, сельское поселение Рыболовское	50:23:0050384:690	1000	нет	Центр поселка
233	Земельный участок, категория земель: земли сельскохозяйственного назначения, разрешенное использование: для дачного строительства с правом возведения жилого дома с правом регистрации проживания в нем	Московская область, Раменский район, сельское поселение Рыболовское	50:23:0050384:691	1000	нет	Центр поселка
234	Земельный участок, категория земель: земли сельскохозяйственного назначения, разрешенное использование: для дачного строительства с правом возведения жилого дома с правом регистрации проживания в нем	Московская область, Раменский район, сельское поселение Рыболовское	50:23:0050384:692	1001	нет	Центр поселка
235	Земельный участок, категория земель: земли сельскохозяйственного назначения, разрешенное использование: для дачного строительства с правом возведения жилого дома с правом регистрации проживания в нем	Московская область, Раменский район, сельское поселение Рыболовское	50:23:0050384:693	1001	нет	Центр поселка
236	Земельный участок, категория земель: земли сельскохозяйственного назначения, разрешенное использование: для дачного строительства с правом возведения жилого дома с правом регистрации проживания в нем	Московская область, Раменский район, сельское поселение Рыболовское	50:23:0050384:694	1001	нет	Центр поселка
237	Земельный участок, категория земель: земли сельскохозяйственного назначения, разрешенное использование: для дачного строительства с правом возведения жилого дома с правом регистрации проживания в нем	Московская область, Раменский район, сельское поселение Рыболовское	50:23:0050384:695	1086	нет	Центр поселка

№ п/п	Объект права, категория земель, разрешенное использование	Адрес объекта	Кадастровый номер	Площадь кв. м.	Индивидуальные характеристики участка	Расположение участка внутри поселка
238	Земельный участок, категория земель: земли сельскохозяйственного назначения, разрешенное использование: для дачного строительства с правом возведения жилого дома с правом регистрации проживания в нем	Московская область, Раменский район, сельское поселение Рыболовское	50:23:0050384:696	1138	нет	Центр поселка
239	Земельный участок, категория земель: земли сельскохозяйственного назначения, разрешенное использование: для дачного строительства с правом возведения жилого дома с правом регистрации проживания в нем	Московская область, Раменский район, сельское поселение Рыболовское	50:23:0050384:697	1174	нет	Центр поселка
240	Земельный участок, категория земель: земли сельскохозяйственного назначения, разрешенное использование: для дачного строительства с правом возведения жилого дома с правом регистрации проживания в нем	Московская область, Раменский район, сельское поселение Рыболовское	50:23:0050384:698	1000	нет	Центр поселка
241	Земельный участок, категория земель: земли сельскохозяйственного назначения, разрешенное использование: для дачного строительства с правом возведения жилого дома с правом регистрации проживания в нем	Московская область, Раменский район, сельское поселение Рыболовское	50:23:0050384:699	1000	нет	Центр поселка
242	Земельный участок, категория земель: земли сельскохозяйственного назначения, разрешенное использование: для дачного строительства с правом возведения жилого дома с правом регистрации проживания в нем	Московская область, Раменский район, сельское поселение Рыболовское	50:23:0050384:700	1000	нет	Центр поселка
243	Земельный участок, категория земель: земли сельскохозяйственного назначения, разрешенное использование: для дачного строительства с правом возведения жилого дома с правом регистрации проживания в нем	Московская область, Раменский район, сельское поселение Рыболовское	50:23:0050384:701	1001	нет	Центр поселка
244	Земельный участок, категория земель: земли сельскохозяйственного назначения, разрешенное использование: для дачного строительства с правом возведения жилого дома с правом регистрации проживания в нем	Московская область, Раменский район, сельское поселение Рыболовское	50:23:0050384:702	1682	нет	Участок около леса
245	Земельный участок, категория земель: земли сельскохозяйственного назначения, разрешенное использование: для дачного строительства с правом возведения жилого дома с правом регистрации проживания в нем	Московская область, Раменский район, сельское поселение Рыболовское	50:23:0050384:705	1000	нет	Центр поселка
246	Земельный участок, категория земель: земли сельскохозяйственного назначения, разрешенное использование: для дачного строительства с правом возведения жилого дома с правом регистрации проживания в нем	Московская область, Раменский район, сельское поселение Рыболовское	50:23:0050384:707	795	нет	Участок около леса
247	Земельный участок, категория земель: земли сельскохозяйственного назначения, разрешенное использование: для дачного строительства с правом возведения жилого дома с правом регистрации проживания в нем	Московская область, Раменский район, сельское поселение Рыболовское	50:23:0050384:708	816	нет	Участок около леса
248	Земельный участок, категория земель: земли сельскохозяйственного назначения, разрешенное использование: для дачного строительства с правом возведения жилого дома с правом регистрации проживания в нем	Московская область, Раменский район, сельское поселение Рыболовское	50:23:0050384:712	875	нет	Участок около леса
249	Земельный участок, категория земель: земли сельскохозяйственного назначения, разрешенное использование: для дачного строительства с правом возведения жилого дома с правом регистрации проживания в нем	Московская область, Раменский район, сельское поселение Рыболовское	50:23:0050384:714	903	нет	Участок около леса
250	Земельный участок, категория земель: земли сельскохозяйственного назначения, разрешенное использование: для дачного строительства с правом возведения жилого дома с правом регистрации проживания в нем	Московская область, Раменский район, сельское поселение Рыболовское	50:23:0050384:715	920	нет	Участок около леса
251	Земельный участок, категория земель: земли сельскохозяйственного назначения, разрешенное использование: для дачного строительства с правом возведения жилого дома с правом регистрации проживания в нем	Московская область, Раменский район, сельское поселение Рыболовское	50:23:0050384:716	927	нет	Участок около леса

№ п/п	Объект права, категория земель, разрешенное использование	Адрес объекта	Кадастровый номер	Площадь кв. м.	Индивидуальные характеристики участка	Расположение участка внутри поселка
252	Земельный участок, категория земель: земли сельскохозяйственного назначения, разрешенное использование: для дачного строительства с правом возведения жилого дома с правом регистрации проживания в нем	Московская область, Раменский район, сельское поселение Рыболовское	50:23:0050384:717	953	нет	Участок около дороги
253	Земельный участок, категория земель: земли сельскохозяйственного назначения, разрешенное использование: для дачного строительства с правом возведения жилого дома с правом регистрации проживания в нем	Московская область, Раменский район, сельское поселение Рыболовское	50:23:0050384:718	963	нет	Участок около леса
254	Земельный участок, категория земель: земли сельскохозяйственного назначения, разрешенное использование: для дачного строительства с правом возведения жилого дома с правом регистрации проживания в нем	Московская область, Раменский район, сельское поселение Рыболовское	50:23:0050384:719	965	нет	Участок около леса
255	Земельный участок, категория земель: земли сельскохозяйственного назначения, разрешенное использование: для дачного строительства с правом возведения жилого дома с правом регистрации проживания в нем	Московская область, Раменский район, сельское поселение Рыболовское	50:23:0050384:723	1009	нет	Участок около леса
256	Земельный участок, категория земель: земли сельскохозяйственного назначения, разрешенное использование: для дачного строительства с правом возведения жилого дома с правом регистрации проживания в нем	Московская область, Раменский район, сельское поселение Рыболовское	50:23:0050384:724	1012	нет	Участок около леса
257	Земельный участок, категория земель: земли сельскохозяйственного назначения, разрешенное использование: для дачного строительства с правом возведения жилого дома с правом регистрации проживания в нем	Московская область, Раменский район, сельское поселение Рыболовское	50:23:0050384:725	1061	нет	Участок около леса
258	Земельный участок, категория земель: земли сельскохозяйственного назначения, разрешенное использование: для дачного строительства с правом возведения жилого дома с правом регистрации проживания в нем	Московская область, Раменский район, сельское поселение Рыболовское	50:23:0050384:728	1162	нет	Участок около леса
259	Земельный участок, категория земель: земли сельскохозяйственного назначения, разрешенное использование: для дачного строительства с правом возведения жилого дома с правом регистрации проживания в нем	Московская область, Раменский район, сельское поселение Рыболовское	50:23:0050384:730	1211	нет	Участок около дороги
260	Земельный участок, категория земель: земли сельскохозяйственного назначения, разрешенное использование: для дачного строительства с правом возведения жилого дома с правом регистрации проживания в нем	Московская область, Раменский район, сельское поселение Рыболовское	50:23:0050384:733	16835	ЗОП (зона охраны ЛЭП)	Центр поселка
261	Земельный участок, категория земель: земли сельскохозяйственного назначения, разрешенное использование: для дачного строительства с правом возведения жилого дома с правом регистрации проживания в нем	Московская область, Раменский район, сельское поселение Рыболовское	50:23:0050384:734	1000	нет	Центр поселка
262	Земельный участок, категория земель: земли сельскохозяйственного назначения, разрешенное использование: для дачного строительства с правом возведения жилого дома с правом регистрации проживания в нем	Московская область, Раменский район, сельское поселение Рыболовское	50:23:0050384:735	1310	нет	Центр поселка
263	Земельный участок, категория земель: земли сельскохозяйственного назначения, разрешенное использование: для дачного строительства с правом возведения жилого дома с правом регистрации проживания в нем	Московская область, Раменский район, сельское поселение Рыболовское	50:23:0050384:737	1000	нет	Центр поселка
264	Земельный участок, категория земель: земли сельскохозяйственного назначения, разрешенное использование: для дачного строительства с правом возведения жилого дома с правом регистрации проживания в нем	Московская область, Раменский район, сельское поселение Рыболовское	50:23:0050384:738	913	нет	Центр поселка
265	Земельный участок, категория земель: земли сельскохозяйственного назначения, разрешенное использование: для дачного строительства с правом возведения жилого дома с правом регистрации проживания в нем	Московская область, Раменский район, сельское поселение Рыболовское	50:23:0050384:739	991	нет	Участок около леса

№ п/п	Объект права, категория земель, разрешенное использование	Адрес объекта	Кадастровый номер	Площадь кв. м.	Индивидуальные характеристики участка	Расположение участка внутри поселка
266	Земельный участок, категория земель: земли сельскохозяйственного назначения, разрешенное использование: для дачного строительства с правом возведения жилого дома с правом регистрации проживания в нем	Московская область, Раменский район, сельское поселение Рыболовское	50:23:0050384:740	1120	нет	Центр поселка
267	Земельный участок, категория земель: земли сельскохозяйственного назначения, разрешенное использование: для дачного строительства с правом возведения жилого дома с правом регистрации проживания в нем	Московская область, Раменский район, сельское поселение Рыболовское	50:23:0050384:741	997	нет	Центр поселка
268	Земельный участок, категория земель: земли сельскохозяйственного назначения, разрешенное использование: для дачного строительства с правом возведения жилого дома с правом регистрации проживания в нем	Московская область, Раменский район, сельское поселение Рыболовское	50:23:0050384:742	997	нет	Центр поселка
269	Земельный участок, категория земель: земли сельскохозяйственного назначения, разрешенное использование: для дачного строительства с правом возведения жилого дома с правом регистрации проживания в нем	Московская область, Раменский район, сельское поселение Рыболовское	50:23:0050384:743	1117	нет	Центр поселка
270	Земельный участок, категория земель: земли сельскохозяйственного назначения, разрешенное использование: для дачного строительства с правом возведения жилого дома с правом регистрации проживания в нем	Московская область, Раменский район, сельское поселение Рыболовское	50:23:0050384:744	997	нет	Участок около леса
271	Земельный участок, категория земель: земли сельскохозяйственного назначения, разрешенное использование: для дачного строительства с правом возведения жилого дома с правом регистрации проживания в нем	Московская область, Раменский район, сельское поселение Рыболовское	50:23:0050384:745	1000	нет	Участок около леса
272	Земельный участок, категория земель: земли сельскохозяйственного назначения, разрешенное использование: для дачного строительства с правом возведения жилого дома с правом регистрации проживания в нем	Московская область, Раменский район, сельское поселение Рыболовское	50:23:0050384:746	1000	нет	Центр поселка
273	Земельный участок, категория земель: земли сельскохозяйственного назначения, разрешенное использование: для дачного строительства с правом возведения жилого дома с правом регистрации проживания в нем	Московская область, Раменский район, сельское поселение Рыболовское	50:23:0050384:747	1000	нет	Центр поселка
274	Земельный участок, категория земель: земли сельскохозяйственного назначения, разрешенное использование: для дачного строительства с правом возведения жилого дома с правом регистрации проживания в нем	Московская область, Раменский район, сельское поселение Рыболовское	50:23:0050384:748	1000	нет	Центр поселка
275	Земельный участок, категория земель: земли сельскохозяйственного назначения, разрешенное использование: для дачного строительства с правом возведения жилого дома с правом регистрации проживания в нем	Московская область, Раменский район, сельское поселение Рыболовское	50:23:0050384:749	1000	нет	Центр поселка
276	Земельный участок, категория земель: земли сельскохозяйственного назначения, разрешенное использование: для дачного строительства с правом возведения жилого дома с правом регистрации проживания в нем	Московская область, Раменский район, сельское поселение Рыболовское	50:23:0050384:751	1000	нет	Центр поселка
277	Земельный участок, категория земель: земли сельскохозяйственного назначения, разрешенное использование: для дачного строительства с правом возведения жилого дома с правом регистрации проживания в нем	Московская область, Раменский район, сельское поселение Рыболовское	50:23:0050384:753	1000	нет	Центр поселка
278	Земельный участок, категория земель: земли сельскохозяйственного назначения, разрешенное использование: для дачного строительства с правом возведения жилого дома с правом регистрации проживания в нем	Московская область, Раменский район, сельское поселение Рыболовское	50:23:0050384:754	1000	нет	Центр поселка
279	Земельный участок, категория земель: земли сельскохозяйственного назначения, разрешенное использование: для дачного строительства с правом возведения жилого дома с правом регистрации проживания в нем	Московская область, Раменский район, сельское поселение Рыболовское	50:23:0050384:756	875	нет	Центр поселка

№ п/п	Объект права, категория земель, разрешенное использование	Адрес объекта	Кадастровый номер	Площадь кв. м.	Индивидуальные характеристики участка	Расположение участка внутри поселка
280	Земельный участок, категория земель: земли сельскохозяйственного назначения, разрешенное использование: для дачного строительства с правом возведения жилого дома с правом регистрации проживания в нем	Московская область, Раменский район, сельское поселение Рыболовское	50:23:0050384:757	875	нет	Центр поселка
281	Земельный участок, категория земель: земли сельскохозяйственного назначения, разрешенное использование: для дачного строительства с правом возведения жилого дома с правом регистрации проживания в нем	Московская область, Раменский район, сельское поселение Рыболовское	50:23:0050384:758	875	нет	Центр поселка
282	Земельный участок, категория земель: земли сельскохозяйственного назначения, разрешенное использование: для дачного строительства с правом возведения жилого дома с правом регистрации проживания в нем	Московская область, Раменский район, сельское поселение Рыболовское	50:23:0050384:759	1000	нет	Центр поселка
283	Земельный участок, категория земель: земли сельскохозяйственного назначения, разрешенное использование: для дачного строительства с правом возведения жилого дома с правом регистрации проживания в нем	Московская область, Раменский район, сельское поселение Рыболовское	50:23:0050384:760	1057	нет	Центр поселка
284	Земельный участок, категория земель: земли сельскохозяйственного назначения, разрешенное использование: для дачного строительства с правом возведения жилого дома с правом регистрации проживания в нем	Московская область, Раменский район, сельское поселение Рыболовское	50:23:0050384:761	878	нет	Центр поселка
285	Земельный участок, категория земель: земли сельскохозяйственного назначения, разрешенное использование: для дачного строительства с правом возведения жилого дома с правом регистрации проживания в нем	Московская область, Раменский район, сельское поселение Рыболовское	50:23:0050384:763	1000	нет	Центр поселка
286	Земельный участок, категория земель: земли сельскохозяйственного назначения, разрешенное использование: для дачного строительства с правом возведения жилого дома с правом регистрации проживания в нем	Московская область, Раменский район, сельское поселение Рыболовское	50:23:0050384:764	1000	нет	Центр поселка
287	Земельный участок, категория земель: земли сельскохозяйственного назначения, разрешенное использование: для дачного строительства с правом возведения жилого дома с правом регистрации проживания в нем	Московская область, Раменский район, сельское поселение Рыболовское	50:23:0050384:765	875	нет	Центр поселка
288	Земельный участок, категория земель: земли сельскохозяйственного назначения, разрешенное использование: для дачного строительства с правом возведения жилого дома с правом регистрации проживания в нем	Московская область, Раменский район, сельское поселение Рыболовское	50:23:0050384:766	875	нет	Центр поселка
289	Земельный участок, категория земель: земли сельскохозяйственного назначения, разрешенное использование: для дачного строительства с правом возведения жилого дома с правом регистрации проживания в нем	Московская область, Раменский район, сельское поселение Рыболовское	50:23:0050384:767	875	нет	Центр поселка
290	Земельный участок, категория земель: земли сельскохозяйственного назначения, разрешенное использование: для дачного строительства с правом возведения жилого дома с правом регистрации проживания в нем	Московская область, Раменский район, сельское поселение Рыболовское	50:23:0050384:768	875	нет	Центр поселка
291	Земельный участок, категория земель: земли сельскохозяйственного назначения, разрешенное использование: для дачного строительства с правом возведения жилого дома с правом регистрации проживания в нем	Московская область, Раменский район, сельское поселение Рыболовское	50:23:0050384:770	935	нет	Центр поселка
292	Земельный участок, категория земель: земли сельскохозяйственного назначения, разрешенное использование: для дачного строительства с правом возведения жилого дома с правом регистрации проживания в нем	Московская область, Раменский район, сельское поселение Рыболовское	50:23:0050384:771	952	нет	Центр поселка
293	Земельный участок, категория земель: земли сельскохозяйственного назначения, разрешенное использование: для дачного строительства с правом возведения жилого дома с правом регистрации проживания в нем	Московская область, Раменский район, сельское поселение Рыболовское	50:23:0050384:772	991	нет	Центр поселка

№ п/п	Объект права, категория земель, разрешенное использование	Адрес объекта	Кадастровый номер	Площадь кв. м.	Индивидуальные характеристики участка	Расположение участка внутри поселка
294	Земельный участок, категория земель: земли сельскохозяйственного назначения, разрешенное использование: для дачного строительства с правом возведения жилого дома с правом регистрации проживания в нем	Московская область, Раменский район, сельское поселение Рыболовское	50:23:0050384:773	1001	нет	Центр поселка
295	Земельный участок, категория земель: земли сельскохозяйственного назначения, разрешенное использование: для дачного строительства с правом возведения жилого дома с правом регистрации проживания в нем	Московская область, Раменский район, сельское поселение Рыболовское	50:23:0050384:774	1000	нет	Центр поселка
296	Земельный участок, категория земель: земли сельскохозяйственного назначения, разрешенное использование: для дачного строительства с правом возведения жилого дома с правом регистрации проживания в нем	Московская область, Раменский район, сельское поселение Рыболовское	50:23:0050384:775	1000	нет	Центр поселка
297	Земельный участок, категория земель: земли сельскохозяйственного назначения, разрешенное использование: для дачного строительства с правом возведения жилого дома с правом регистрации проживания в нем	Московская область, Раменский район, сельское поселение Рыболовское	50:23:0050384:776	1000	нет	Центр поселка
298	Земельный участок, категория земель: земли сельскохозяйственного назначения, разрешенное использование: для дачного строительства с правом возведения жилого дома с правом регистрации проживания в нем	Московская область, Раменский район, сельское поселение Рыболовское	50:23:0050384:777	1000	нет	Центр поселка
299	Земельный участок, категория земель: земли сельскохозяйственного назначения, разрешенное использование: для дачного строительства с правом возведения жилого дома с правом регистрации проживания в нем	Московская область, Раменский район, сельское поселение Рыболовское	50:23:0050384:778	1001	нет	Центр поселка
300	Земельный участок, категория земель: земли сельскохозяйственного назначения, разрешенное использование: для дачного строительства с правом возведения жилого дома с правом регистрации проживания в нем	Московская область, Раменский район, сельское поселение Рыболовское	50:23:0050384:780	963	нет	Центр поселка
301	Земельный участок, категория земель: земли сельскохозяйственного назначения, разрешенное использование: для дачного строительства с правом возведения жилого дома с правом регистрации проживания в нем	Московская область, Раменский район, сельское поселение Рыболовское	50:23:0050384:783	1000	нет	Центр поселка
302	Земельный участок, категория земель: земли сельскохозяйственного назначения, разрешенное использование: для дачного строительства с правом возведения жилого дома с правом регистрации проживания в нем	Московская область, Раменский район, сельское поселение Рыболовское	50:23:0050384:784	1000	нет	Центр поселка
303	Земельный участок, категория земель: земли сельскохозяйственного назначения, разрешенное использование: для дачного строительства с правом возведения жилого дома с правом регистрации проживания в нем	Московская область, Раменский район, сельское поселение Рыболовское	50:23:0050384:785	714	нет	Участок около леса
304	Земельный участок, категория земель: земли сельскохозяйственного назначения, разрешенное использование: для дачного строительства с правом возведения жилого дома с правом регистрации проживания в нем	Московская область, Раменский район, сельское поселение Рыболовское	50:23:0050384:789	871	нет	Участок около леса
305	Земельный участок, категория земель: земли сельскохозяйственного назначения, разрешенное использование: для дачного строительства с правом возведения жилого дома с правом регистрации проживания в нем	Московская область, Раменский район, сельское поселение Рыболовское	50:23:0050384:790	875	нет	Участок около леса
306	Земельный участок, категория земель: земли сельскохозяйственного назначения, разрешенное использование: для дачного строительства с правом возведения жилого дома с правом регистрации проживания в нем	Московская область, Раменский район, сельское поселение Рыболовское	50:23:0050384:791	918	нет	Участок около леса
307	Земельный участок, категория земель: земли сельскохозяйственного назначения, разрешенное использование: для дачного строительства с правом возведения жилого дома с правом регистрации проживания в нем	Московская область, Раменский район, сельское поселение Рыболовское	50:23:0050384:793	945	нет	Участок около леса

№ п/п	Объект права, категория земель, разрешенное использование	Адрес объекта	Кадастровый номер	Площадь кв. м.	Индивидуальные характеристики участка	Расположение участка внутри поселка
308	Земельный участок, категория земель: земли сельскохозяйственного назначения, разрешенное использование: для дачного строительства с правом возведения жилого дома с правом регистрации проживания в нем	Московская область, Раменский район, сельское поселение Рыболовское	50:23:0050384:794	954	нет	Участок около леса
309	Земельный участок, категория земель: земли сельскохозяйственного назначения, разрешенное использование: для дачного строительства с правом возведения жилого дома с правом регистрации проживания в нем	Московская область, Раменский район, сельское поселение Рыболовское	50:23:0050384:795	963	нет	Участок около леса
310	Земельный участок, категория земель: земли сельскохозяйственного назначения, разрешенное использование: для дачного строительства с правом возведения жилого дома с правом регистрации проживания в нем	Московская область, Раменский район, сельское поселение Рыболовское	50:23:0050384:796	986	нет	Участок около леса
311	Земельный участок, категория земель: земли сельскохозяйственного назначения, разрешенное использование: для дачного строительства с правом возведения жилого дома с правом регистрации проживания в нем	Московская область, Раменский район, сельское поселение Рыболовское	50:23:0050384:797	989	нет	Участок около леса
312	Земельный участок, категория земель: земли сельскохозяйственного назначения, разрешенное использование: для дачного строительства с правом возведения жилого дома с правом регистрации проживания в нем	Московская область, Раменский район, сельское поселение Рыболовское	50:23:0050384:798	991	нет	Участок около леса
313	Земельный участок, категория земель: земли сельскохозяйственного назначения, разрешенное использование: для дачного строительства с правом возведения жилого дома с правом регистрации проживания в нем	Московская область, Раменский район, сельское поселение Рыболовское	50:23:0050384:799	997	нет	Участок около леса
314	Земельный участок, категория земель: земли сельскохозяйственного назначения, разрешенное использование: для дачного строительства с правом возведения жилого дома с правом регистрации проживания в нем	Московская область, Раменский район, сельское поселение Рыболовское	50:23:0050384:802	1025	нет	Участок около леса
315	Земельный участок, категория земель: земли сельскохозяйственного назначения, разрешенное использование: для дачного строительства с правом возведения жилого дома с правом регистрации проживания в нем	Московская область, Раменский район, сельское поселение Рыболовское	50:23:0050384:803	1092	нет	Участок около леса
316	Земельный участок, категория земель: земли сельскохозяйственного назначения, разрешенное использование: для дачного строительства с правом возведения жилого дома с правом регистрации проживания в нем	Московская область, Раменский район, сельское поселение Рыболовское	50:23:0050384:804	1097	нет	Участок около леса
317	Земельный участок, категория земель: земли сельскохозяйственного назначения, разрешенное использование: для дачного строительства с правом возведения жилого дома с правом регистрации проживания в нем	Московская область, Раменский район, сельское поселение Рыболовское	50:23:0050384:806	1173	нет	Участок около леса
318	Земельный участок, категория земель: земли сельскохозяйственного назначения, разрешенное использование: для дачного строительства с правом возведения жилого дома с правом регистрации проживания в нем	Московская область, Раменский район, сельское поселение Рыболовское	50:23:0050384:810	1304	нет	Участок около леса
319	Земельный участок, категория земель: земли сельскохозяйственного назначения, разрешенное использование: для дачного строительства с правом возведения жилого дома с правом регистрации проживания в нем	Московская область, Раменский район, сельское поселение Рыболовское	50:23:0050384:812	1536	нет	Участок около леса
320	Земельный участок, категория земель: земли сельскохозяйственного назначения, разрешенное использование: для дачного строительства с правом возведения жилого дома с правом регистрации проживания в нем	Московская область, Раменский район, сельское поселение Рыболовское	50:23:0050384:813	1399	нет	Центр поселка
321	Земельный участок, категория земель: земли сельскохозяйственного назначения, разрешенное использование: для дачного строительства с правом возведения жилого дома с правом регистрации проживания в нем	Московская область, Раменский район, сельское поселение Рыболовское	50:23:0050384:814	979	нет	Центр поселка

№ п/п	Объект права, категория земель, разрешенное использование	Адрес объекта	Кадастровый номер	Площадь кв. м.	Индивидуальные характеристики участка	Расположение участка внутри поселка
322	Земельный участок, категория земель: земли сельскохозяйственного назначения, разрешенное использование: для дачного строительства с правом возведения жилого дома с правом регистрации проживания в нем	Московская область, Раменский район, сельское поселение Рыболовское	50:23:0050384:815	1000	нет	Центр поселка
323	Земельный участок, категория земель: земли сельскохозяйственного назначения, разрешенное использование: для дачного строительства с правом возведения жилого дома с правом регистрации проживания в нем	Московская область, Раменский район, сельское поселение Рыболовское	50:23:0050384:816	1000	нет	Центр поселка
324	Земельный участок, категория земель: земли сельскохозяйственного назначения, разрешенное использование: для дачного строительства с правом возведения жилого дома с правом регистрации проживания в нем	Московская область, Раменский район, сельское поселение Рыболовское	50:23:0050384:817	1000	нет	Центр поселка
325	Земельный участок, категория земель: земли сельскохозяйственного назначения, разрешенное использование: для дачного строительства с правом возведения жилого дома с правом регистрации проживания в нем	Московская область, Раменский район, сельское поселение Рыболовское	50:23:0050384:818	1000	нет	Центр поселка
326	Земельный участок, категория земель: земли сельскохозяйственного назначения, разрешенное использование: для дачного строительства с правом возведения жилого дома с правом регистрации проживания в нем	Московская область, Раменский район, сельское поселение Рыболовское	50:23:0050384:819	1000	нет	Центр поселка
327	Земельный участок, категория земель: земли сельскохозяйственного назначения, разрешенное использование: для дачного строительства с правом возведения жилого дома с правом регистрации проживания в нем	Московская область, Раменский район, сельское поселение Рыболовское	50:23:0050384:820	1000	нет	Центр поселка
328	Земельный участок, категория земель: земли сельскохозяйственного назначения, разрешенное использование: для дачного строительства с правом возведения жилого дома с правом регистрации проживания в нем	Московская область, Раменский район, сельское поселение Рыболовское	50:23:0050384:821	1000	нет	Центр поселка
329	Земельный участок, категория земель: земли сельскохозяйственного назначения, разрешенное использование: для дачного строительства с правом возведения жилого дома с правом регистрации проживания в нем	Московская область, Раменский район, сельское поселение Рыболовское	50:23:0050384:822	1000	нет	Центр поселка
330	Земельный участок, категория земель: земли сельскохозяйственного назначения, разрешенное использование: для дачного строительства с правом возведения жилого дома с правом регистрации проживания в нем	Московская область, Раменский район, сельское поселение Рыболовское	50:23:0050384:823	875	нет	Центр поселка
331	Земельный участок, категория земель: земли сельскохозяйственного назначения, разрешенное использование: для дачного строительства с правом возведения жилого дома с правом регистрации проживания в нем	Московская область, Раменский район, сельское поселение Рыболовское	50:23:0050384:824	875	нет	Центр поселка
332	Земельный участок, категория земель: земли сельскохозяйственного назначения, разрешенное использование: для дачного строительства с правом возведения жилого дома с правом регистрации проживания в нем	Московская область, Раменский район, сельское поселение Рыболовское	50:23:0050384:825	875	нет	Центр поселка
333	Земельный участок, категория земель: земли сельскохозяйственного назначения, разрешенное использование: для дачного строительства с правом возведения жилого дома с правом регистрации проживания в нем	Московская область, Раменский район, сельское поселение Рыболовское	50:23:0050384:826	1000	нет	Центр поселка
334	Земельный участок, категория земель: земли сельскохозяйственного назначения, разрешенное использование: для дачного строительства с правом возведения жилого дома с правом регистрации проживания в нем	Московская область, Раменский район, сельское поселение Рыболовское	50:23:0050384:827	1000	нет	Центр поселка
335	Земельный участок, категория земель: земли сельскохозяйственного назначения, разрешенное использование: для дачного строительства с правом возведения жилого дома с правом регистрации проживания в нем	Московская область, Раменский район, сельское поселение Рыболовское	50:23:0050384:828	875	нет	Центр поселка

№ п/п	Объект права, категория земель, разрешенное использование	Адрес объекта	Кадастровый номер	Площадь кв. м.	Индивидуальные характеристики участка	Расположение участка внутри поселка
336	Земельный участок, категория земель: земли сельскохозяйственного назначения, разрешенное использование: для дачного строительства с правом возведения жилого дома с правом регистрации проживания в нем	Московская область, Раменский район, сельское поселение Рыболовское	50:23:0050384:830	875	нет	Центр поселка
337	Земельный участок, категория земель: земли сельскохозяйственного назначения, разрешенное использование: для дачного строительства с правом возведения жилого дома с правом регистрации проживания в нем	Московская область, Раменский район, сельское поселение Рыболовское	50:23:0050384:831	875	нет	Центр поселка
338	Земельный участок, категория земель: земли сельскохозяйственного назначения, разрешенное использование: для дачного строительства с правом возведения жилого дома с правом регистрации проживания в нем	Московская область, Раменский район, сельское поселение Рыболовское	50:23:0050384:832	875	нет	Центр поселка
339	Земельный участок, категория земель: земли сельскохозяйственного назначения, разрешенное использование: для дачного строительства с правом возведения жилого дома с правом регистрации проживания в нем	Московская область, Раменский район, сельское поселение Рыболовское	50:23:0050384:833	875	нет	Центр поселка
340	Земельный участок, категория земель: земли сельскохозяйственного назначения, разрешенное использование: для дачного строительства с правом возведения жилого дома с правом регистрации проживания в нем	Московская область, Раменский район, сельское поселение Рыболовское	50:23:0050384:834	1000	нет	Центр поселка
341	Земельный участок, категория земель: земли сельскохозяйственного назначения, разрешенное использование: для дачного строительства с правом возведения жилого дома с правом регистрации проживания в нем	Московская область, Раменский район, сельское поселение Рыболовское	50:23:0050384:835	1000	нет	Центр поселка
342	Земельный участок, категория земель: земли сельскохозяйственного назначения, разрешенное использование: для дачного строительства с правом возведения жилого дома с правом регистрации проживания в нем	Московская область, Раменский район, сельское поселение Рыболовское	50:23:0050384:836	1000	нет	Центр поселка
343	Земельный участок, категория земель: земли сельскохозяйственного назначения, разрешенное использование: для дачного строительства с правом возведения жилого дома с правом регистрации проживания в нем	Московская область, Раменский район, сельское поселение Рыболовское	50:23:0050384:837	780	нет	Центр поселка
344	Земельный участок, категория земель: земли сельскохозяйственного назначения, разрешенное использование: для дачного строительства с правом возведения жилого дома с правом регистрации проживания в нем	Московская область, Раменский район, сельское поселение Рыболовское	50:23:0050384:838	1000	нет	Центр поселка
345	Земельный участок, категория земель: земли сельскохозяйственного назначения, разрешенное использование: для дачного строительства с правом возведения жилого дома с правом регистрации проживания в нем	Московская область, Раменский район, сельское поселение Рыболовское	50:23:0050384:840	1000	нет	Центр поселка
346	Земельный участок, категория земель: земли сельскохозяйственного назначения, разрешенное использование: для дачного строительства с правом возведения жилого дома с правом регистрации проживания в нем	Московская область, Раменский район, сельское поселение Рыболовское	50:23:0050384:842	1000	нет	Центр поселка
347	Земельный участок, категория земель: земли сельскохозяйственного назначения, разрешенное использование: для дачного строительства с правом возведения жилого дома с правом регистрации проживания в нем	Московская область, Раменский район, сельское поселение Рыболовское	50:23:0050384:843	875	нет	Центр поселка
348	Земельный участок, категория земель: земли сельскохозяйственного назначения, разрешенное использование: для дачного строительства с правом возведения жилого дома с правом регистрации проживания в нем	Московская область, Раменский район, сельское поселение Рыболовское	50:23:0050384:844	875	нет	Центр поселка
349	Земельный участок, категория земель: земли сельскохозяйственного назначения, разрешенное использование: для дачного строительства с правом возведения жилого дома с правом регистрации проживания в нем	Московская область, Раменский район, сельское поселение Рыболовское	50:23:0050384:846	1000	нет	Центр поселка

№ п/п	Объект права, категория земель, разрешенное использование	Адрес объекта	Кадастровый номер	Площадь кв. м.	Индивидуальные характеристики участка	Расположение участка внутри поселка
350	Земельный участок, категория земель: земли сельскохозяйственного назначения, разрешенное использование: для дачного строительства с правом возведения жилого дома с правом регистрации проживания в нем	Московская область, Раменский район, сельское поселение Рыболовское	50:23:0050384:847	1000	нет	Центр поселка
351	Земельный участок, категория земель: земли сельскохозяйственного назначения, разрешенное использование: для дачного строительства с правом возведения жилого дома с правом регистрации проживания в нем	Московская область, Раменский район, сельское поселение Рыболовское	50:23:0050384:848	1001	нет	Центр поселка
352	Земельный участок, категория земель: земли сельскохозяйственного назначения, разрешенное использование: для дачного строительства с правом возведения жилого дома с правом регистрации проживания в нем	Московская область, Раменский район, сельское поселение Рыболовское	50:23:0050384:849	1045	нет	Центр поселка
353	Земельный участок, категория земель: земли сельскохозяйственного назначения, разрешенное использование: для дачного строительства с правом возведения жилого дома с правом регистрации проживания в нем	Московская область, Раменский район, сельское поселение Рыболовское	50:23:0050384:850	1240	нет	Центр поселка
354	Земельный участок, категория земель: земли сельскохозяйственного назначения, разрешенное использование: для дачного строительства с правом возведения жилого дома с правом регистрации проживания в нем	Московская область, Раменский район, сельское поселение Рыболовское	50:23:0050384:851	1000	нет	Центр поселка
355	Земельный участок, категория земель: земли сельскохозяйственного назначения, разрешенное использование: для дачного строительства с правом возведения жилого дома с правом регистрации проживания в нем	Московская область, Раменский район, сельское поселение Рыболовское	50:23:0050384:852	1000	нет	Центр поселка
356	Земельный участок, категория земель: земли сельскохозяйственного назначения, разрешенное использование: для дачного строительства с правом возведения жилого дома с правом регистрации проживания в нем	Московская область, Раменский район, сельское поселение Рыболовское	50:23:0050384:853	1000	нет	Центр поселка
357	Земельный участок, категория земель: земли сельскохозяйственного назначения, разрешенное использование: для дачного строительства с правом возведения жилого дома с правом регистрации проживания в нем	Московская область, Раменский район, сельское поселение Рыболовское	50:23:0050384:854	1000	нет	Центр поселка
358	Земельный участок, категория земель: земли сельскохозяйственного назначения, разрешенное использование: для дачного строительства с правом возведения жилого дома с правом регистрации проживания в нем	Московская область, Раменский район, сельское поселение Рыболовское	50:23:0050384:855	1000	нет	Центр поселка
359	Земельный участок, категория земель: земли сельскохозяйственного назначения, разрешенное использование: для дачного строительства с правом возведения жилого дома с правом регистрации проживания в нем	Московская область, Раменский район, сельское поселение Рыболовское	50:23:0050384:856	1126	нет	Центр поселка
360	Земельный участок, категория земель: земли сельскохозяйственного назначения, разрешенное использование: для дачного строительства с правом возведения жилого дома с правом регистрации проживания в нем	Московская область, Раменский район, сельское поселение Рыболовское	50:23:0050384:857	901	нет	Центр поселка
361	Земельный участок, категория земель: земли сельскохозяйственного назначения, разрешенное использование: для дачного строительства с правом возведения жилого дома с правом регистрации проживания в нем	Московская область, Раменский район, сельское поселение Рыболовское	50:23:0050384:860	966	нет	Центр поселка
362	Земельный участок, категория земель: земли сельскохозяйственного назначения, разрешенное использование: для дачного строительства с правом возведения жилого дома с правом регистрации проживания в нем	Московская область, Раменский район, сельское поселение Рыболовское	50:23:0050384:861	1000	нет	Центр поселка
363	Земельный участок, категория земель: земли сельскохозяйственного назначения, разрешенное использование: для дачного строительства с правом возведения жилого дома с правом регистрации проживания в нем	Московская область, Раменский район, сельское поселение Рыболовское	50:23:0050384:863	1000	нет	Центр поселка

№ п/п	Объект права, категория земель, разрешенное использование	Адрес объекта	Кадастровый номер	Площадь кв. м.	Индивидуальные характеристики участка	Расположение участка внутри поселка
364	Земельный участок, категория земель: земли сельскохозяйственного назначения, разрешенное использование: для дачного строительства с правом возведения жилого дома с правом регистрации проживания в нем	Московская область, Раменский район, сельское поселение Рыболовское	50:23:0050384:864	1000	нет	Центр поселка
365	Земельный участок, категория земель: земли сельскохозяйственного назначения, разрешенное использование: для дачного строительства с правом возведения жилого дома с правом регистрации проживания в нем	Московская область, Раменский район, сельское поселение Рыболовское	50:23:0050384:865	1000	нет	Центр поселка
366	Земельный участок, категория земель: земли сельскохозяйственного назначения, разрешенное использование: для дачного строительства с правом возведения жилого дома с правом регистрации проживания в нем	Московская область, Раменский район, сельское поселение Рыболовское	50:23:0050384:866	1029	нет	Центр поселка
367	Земельный участок, категория земель: земли сельскохозяйственного назначения, разрешенное использование: для дачного строительства с правом возведения жилого дома с правом регистрации проживания в нем	Московская область, Раменский район, сельское поселение Рыболовское	50:23:0050384:867	142	Участок заболочен	Центр поселка
368	Земельный участок, категория земель: земли сельскохозяйственного назначения, разрешенное использование: для дачного строительства с правом возведения жилого дома с правом регистрации проживания в нем	Московская область, Раменский район, сельское поселение Рыболовское	50:23:0050384:870	855	нет	Участок около леса
369	Земельный участок, категория земель: земли сельскохозяйственного назначения, разрешенное использование: для дачного строительства с правом возведения жилого дома с правом регистрации проживания в нем	Московская область, Раменский район, сельское поселение Рыболовское	50:23:0050384:871	864	нет	Участок около леса
370	Земельный участок, категория земель: земли сельскохозяйственного назначения, разрешенное использование: для дачного строительства с правом возведения жилого дома с правом регистрации проживания в нем	Московская область, Раменский район, сельское поселение Рыболовское	50:23:0050384:873	895	нет	Участок около леса
371	Земельный участок, категория земель: земли сельскохозяйственного назначения, разрешенное использование: для дачного строительства с правом возведения жилого дома с правом регистрации проживания в нем	Московская область, Раменский район, сельское поселение Рыболовское	50:23:0050384:874	898	нет	Участок около леса
372	Земельный участок, категория земель: земли сельскохозяйственного назначения, разрешенное использование: для дачного строительства с правом возведения жилого дома с правом регистрации проживания в нем	Московская область, Раменский район, сельское поселение Рыболовское	50:23:0050384:876	923	нет	Участок около леса
373	Земельный участок, категория земель: земли сельскохозяйственного назначения, разрешенное использование: для дачного строительства с правом возведения жилого дома с правом регистрации проживания в нем	Московская область, Раменский район, сельское поселение Рыболовское	50:23:0050384:877	972	нет	Участок около леса
374	Земельный участок, категория земель: земли сельскохозяйственного назначения, разрешенное использование: для дачного строительства с правом возведения жилого дома с правом регистрации проживания в нем	Московская область, Раменский район, сельское поселение Рыболовское	50:23:0050384:879	997	нет	Участок около леса
375	Земельный участок, категория земель: земли сельскохозяйственного назначения, разрешенное использование: для дачного строительства с правом возведения жилого дома с правом регистрации проживания в нем	Московская область, Раменский район, сельское поселение Рыболовское	50:23:0050384:880	997	нет	Участок около леса
376	Земельный участок, категория земель: земли сельскохозяйственного назначения, разрешенное использование: для дачного строительства с правом возведения жилого дома с правом регистрации проживания в нем	Московская область, Раменский район, сельское поселение Рыболовское	50:23:0050384:882	1000	нет	Участок около леса
377	Земельный участок, категория земель: земли сельскохозяйственного назначения, разрешенное использование: для дачного строительства с правом возведения жилого дома с правом регистрации проживания в нем	Московская область, Раменский район, сельское поселение Рыболовское	50:23:0050384:883	1000	нет	Участок около леса

№ п/п	Объект права, категория земель, разрешенное использование	Адрес объекта	Кадастровый номер	Площадь кв. м.	Индивидуальные характеристики участка	Расположение участка внутри поселка
378	Земельный участок, категория земель: земли сельскохозяйственного назначения, разрешенное использование: для дачного строительства с правом возведения жилого дома с правом регистрации проживания в нем	Московская область, Раменский район, сельское поселение Рыболовское	50:23:0050384:884	1000	нет	Участок около леса
379	Земельный участок, категория земель: земли сельскохозяйственного назначения, разрешенное использование: для дачного строительства с правом возведения жилого дома с правом регистрации проживания в нем	Московская область, Раменский район, сельское поселение Рыболовское	50:23:0050384:887	1029	нет	Участок около леса
380	Земельный участок, категория земель: земли сельскохозяйственного назначения, разрешенное использование: для дачного строительства с правом возведения жилого дома с правом регистрации проживания в нем	Московская область, Раменский район, сельское поселение Рыболовское	50:23:0050384:888	1040	нет	Участок около леса
381	Земельный участок, категория земель: земли сельскохозяйственного назначения, разрешенное использование: для дачного строительства с правом возведения жилого дома с правом регистрации проживания в нем	Московская область, Раменский район, сельское поселение Рыболовское	50:23:0050384:889	1060	нет	Участок около леса
382	Земельный участок, категория земель: земли сельскохозяйственного назначения, разрешенное использование: для дачного строительства с правом возведения жилого дома с правом регистрации проживания в нем	Московская область, Раменский район, сельское поселение Рыболовское	50:23:0050384:890	1205	нет	Участок около леса
383	Земельный участок, категория земель: земли сельскохозяйственного назначения, разрешенное использование: для дачного строительства с правом возведения жилого дома с правом регистрации проживания в нем	Московская область, Раменский район, сельское поселение Рыболовское	50:23:0050384:891	1419	нет	Участок около леса
384	Земельный участок, категория земель: земли сельскохозяйственного назначения, разрешенное использование: для дачного строительства с правом возведения жилого дома с правом регистрации проживания в нем	Московская область, Раменский район, сельское поселение Рыболовское	50:23:0050384:893	2064	нет	Участок около леса
385	Земельный участок, категория земель: земли сельскохозяйственного назначения, разрешенное использование: для дачного строительства с правом возведения жилого дома с правом регистрации проживания в нем	Московская область, Раменский район, сельское поселение Рыболовское	50:23:0050384:894	904	нет	Центр поселка
386	Земельный участок, категория земель: земли сельскохозяйственного назначения, разрешенное использование: для дачного строительства с правом возведения жилого дома с правом регистрации проживания в нем	Московская область, Раменский район, сельское поселение Рыболовское	50:23:0050384:895	981	нет	Центр поселка
387	Земельный участок, категория земель: земли сельскохозяйственного назначения, разрешенное использование: для дачного строительства с правом возведения жилого дома с правом регистрации проживания в нем	Московская область, Раменский район, сельское поселение Рыболовское	50:23:0050384:896	998	нет	Центр поселка
388	Земельный участок, категория земель: земли сельскохозяйственного назначения, разрешенное использование: для дачного строительства с правом возведения жилого дома с правом регистрации проживания в нем	Московская область, Раменский район, сельское поселение Рыболовское	50:23:0050384:897	1695	нет	Центр поселка
389	Земельный участок, категория земель: земли сельскохозяйственного назначения, разрешенное использование: для дачного строительства с правом возведения жилого дома с правом регистрации проживания в нем	Московская область, Раменский район, сельское поселение Рыболовское	50:23:0050384:898	1000	нет	Центр поселка
390	Земельный участок, категория земель: земли сельскохозяйственного назначения, разрешенное использование: для дачного строительства с правом возведения жилого дома с правом регистрации проживания в нем	Московская область, Раменский район, сельское поселение Рыболовское	50:23:0050384:899	1000	нет	Центр поселка
391	Земельный участок, категория земель: земли сельскохозяйственного назначения, разрешенное использование: для дачного строительства с правом возведения жилого дома с правом регистрации проживания в нем	Московская область, Раменский район, сельское поселение Рыболовское	50:23:0050384:900	1119	нет	Центр поселка

№ п/п	Объект права, категория земель, разрешенное использование	Адрес объекта	Кадастровый номер	Площадь кв. м.	Индивидуальные характеристики участка	Расположение участка внутри поселка
392	Земельный участок, категория земель: земли сельскохозяйственного назначения, разрешенное использование: для дачного строительства с правом возведения жилого дома с правом регистрации проживания в нем	Московская область, Раменский район, сельское поселение Рыболовское	50:23:0050384:901	875	нет	Центр поселка
393	Земельный участок, категория земель: земли сельскохозяйственного назначения, разрешенное использование: для дачного строительства с правом возведения жилого дома с правом регистрации проживания в нем	Московская область, Раменский район, сельское поселение Рыболовское	50:23:0050384:902	875	нет	Центр поселка
394	Земельный участок, категория земель: земли сельскохозяйственного назначения, разрешенное использование: для дачного строительства с правом возведения жилого дома с правом регистрации проживания в нем	Московская область, Раменский район, сельское поселение Рыболовское	50:23:0050384:903	875	нет	Центр поселка
395	Земельный участок, категория земель: земли сельскохозяйственного назначения, разрешенное использование: для дачного строительства с правом возведения жилого дома с правом регистрации проживания в нем	Московская область, Раменский район, сельское поселение Рыболовское	50:23:0050384:904	1000	нет	Центр поселка
396	Земельный участок, категория земель: земли сельскохозяйственного назначения, разрешенное использование: для дачного строительства с правом возведения жилого дома с правом регистрации проживания в нем	Московская область, Раменский район, сельское поселение Рыболовское	50:23:0050384:906	1000	нет	Центр поселка
397	Земельный участок, категория земель: земли сельскохозяйственного назначения, разрешенное использование: для дачного строительства с правом возведения жилого дома с правом регистрации проживания в нем	Московская область, Раменский район, сельское поселение Рыболовское	50:23:0050384:907	1000	нет	Центр поселка
398	Земельный участок, категория земель: земли сельскохозяйственного назначения, разрешенное использование: для дачного строительства с правом возведения жилого дома с правом регистрации проживания в нем	Московская область, Раменский район, сельское поселение Рыболовское	50:23:0050384:908	1000	нет	Центр поселка
399	Земельный участок, категория земель: земли сельскохозяйственного назначения, разрешенное использование: для дачного строительства с правом возведения жилого дома с правом регистрации проживания в нем	Московская область, Раменский район, сельское поселение Рыболовское	50:23:0050384:909	1000	нет	Центр поселка
400	Земельный участок, категория земель: земли сельскохозяйственного назначения, разрешенное использование: для дачного строительства с правом возведения жилого дома с правом регистрации проживания в нем	Московская область, Раменский район, сельское поселение Рыболовское	50:23:0050384:910	1000	нет	Центр поселка
401	Земельный участок, категория земель: земли сельскохозяйственного назначения, разрешенное использование: для дачного строительства с правом возведения жилого дома с правом регистрации проживания в нем	Московская область, Раменский район, сельское поселение Рыболовское	50:23:0050384:911	875	нет	Центр поселка
402	Земельный участок, категория земель: земли сельскохозяйственного назначения, разрешенное использование: для дачного строительства с правом возведения жилого дома с правом регистрации проживания в нем	Московская область, Раменский район, сельское поселение Рыболовское	50:23:0050384:912	875	нет	Центр поселка
403	Земельный участок, категория земель: земли сельскохозяйственного назначения, разрешенное использование: для дачного строительства с правом возведения жилого дома с правом регистрации проживания в нем	Московская область, Раменский район, сельское поселение Рыболовское	50:23:0050384:913	875	нет	Центр поселка
404	Земельный участок, категория земель: земли сельскохозяйственного назначения, разрешенное использование: для дачного строительства с правом возведения жилого дома с правом регистрации проживания в нем	Московская область, Раменский район, сельское поселение Рыболовское	50:23:0050384:914	1223	нет	Центр поселка
405	Земельный участок, категория земель: земли сельскохозяйственного назначения, разрешенное использование: для дачного строительства с правом возведения жилого дома с правом регистрации проживания в нем	Московская область, Раменский район, сельское поселение Рыболовское	50:23:0050384:915	1000	нет	Центр поселка

№ п/п	Объект права, категория земель, разрешенное использование	Адрес объекта	Кадастровый номер	Площадь кв. м.	Индивидуальные характеристики участка	Расположение участка внутри поселка
406	Земельный участок, категория земель: земли сельскохозяйственного назначения, разрешенное использование: для дачного строительства с правом возведения жилого дома с правом регистрации проживания в нем	Московская область, Раменский район, сельское поселение Рыболовское	50:23:0050384:916	1000	нет	Центр поселка
407	Земельный участок, категория земель: земли сельскохозяйственного назначения, разрешенное использование: для дачного строительства с правом возведения жилого дома с правом регистрации проживания в нем	Московская область, Раменский район, сельское поселение Рыболовское	50:23:0050384:917	1000	нет	Центр поселка
408	Земельный участок, категория земель: земли сельскохозяйственного назначения, разрешенное использование: для дачного строительства с правом возведения жилого дома с правом регистрации проживания в нем	Московская область, Раменский район, сельское поселение Рыболовское	50:23:0050384:918	1000	нет	Центр поселка
409	Земельный участок, категория земель: земли сельскохозяйственного назначения, разрешенное использование: для дачного строительства с правом возведения жилого дома с правом регистрации проживания в нем	Московская область, Раменский район, сельское поселение Рыболовское	50:23:0050384:919	1000	нет	Центр поселка
410	Земельный участок, категория земель: земли сельскохозяйственного назначения, разрешенное использование: для дачного строительства с правом возведения жилого дома с правом регистрации проживания в нем	Московская область, Раменский район, сельское поселение Рыболовское	50:23:0050384:920	1000	нет	Центр поселка
411	Земельный участок, категория земель: земли сельскохозяйственного назначения, разрешенное использование: для дачного строительства с правом возведения жилого дома с правом регистрации проживания в нем	Московская область, Раменский район, сельское поселение Рыболовское	50:23:0050384:921	1213	нет	Участок около леса
412	Земельный участок, категория земель: земли сельскохозяйственного назначения, разрешенное использование: для дачного строительства с правом возведения жилого дома с правом регистрации проживания в нем	Московская область, Раменский район, сельское поселение Рыболовское	50:23:0050384:922	1359	нет	Центр поселка
413	Земельный участок, категория земель: земли сельскохозяйственного назначения, разрешенное использование: для дачного строительства с правом возведения жилого дома с правом регистрации проживания в нем	Московская область, Раменский район, сельское поселение Рыболовское	50:23:0050384:923	1000	нет	Центр поселка
414	Земельный участок, категория земель: земли сельскохозяйственного назначения, разрешенное использование: для дачного строительства с правом возведения жилого дома с правом регистрации проживания в нем	Московская область, Раменский район, сельское поселение Рыболовское	50:23:0050384:924	1000	нет	Центр поселка
415	Земельный участок, категория земель: земли сельскохозяйственного назначения, разрешенное использование: для дачного строительства с правом возведения жилого дома с правом регистрации проживания в нем	Московская область, Раменский район, сельское поселение Рыболовское	50:23:0050384:925	875	нет	Центр поселка
416	Земельный участок, категория земель: земли сельскохозяйственного назначения, разрешенное использование: для дачного строительства с правом возведения жилого дома с правом регистрации проживания в нем	Московская область, Раменский район, сельское поселение Рыболовское	50:23:0050384:926	875	нет	Центр поселка
417	Земельный участок, категория земель: земли сельскохозяйственного назначения, разрешенное использование: для дачного строительства с правом возведения жилого дома с правом регистрации проживания в нем	Московская область, Раменский район, сельское поселение Рыболовское	50:23:0050384:927	875	нет	Центр поселка
418	Земельный участок, категория земель: земли сельскохозяйственного назначения, разрешенное использование: для дачного строительства с правом возведения жилого дома с правом регистрации проживания в нем	Московская область, Раменский район, сельское поселение Рыболовское	50:23:0050384:928	875	нет	Центр поселка
419	Земельный участок, категория земель: земли сельскохозяйственного назначения, разрешенное использование: для дачного строительства с правом возведения жилого дома с правом регистрации проживания в нем	Московская область, Раменский район, сельское поселение Рыболовское	50:23:0050384:929	875	нет	Центр поселка

№ п/п	Объект права, категория земель, разрешенное использование	Адрес объекта	Кадастровый номер	Площадь кв. м.	Индивидуальные характеристики участка	Расположение участка внутри поселка
420	Земельный участок, категория земель: земли сельскохозяйственного назначения, разрешенное использование: для дачного строительства с правом возведения жилого дома с правом регистрации проживания в нем	Московская область, Раменский район, сельское поселение Рыболовское	50:23:0050384:931	975	нет	Центр поселка
421	Земельный участок, категория земель: земли сельскохозяйственного назначения, разрешенное использование: для дачного строительства с правом возведения жилого дома с правом регистрации проживания в нем	Московская область, Раменский район, сельское поселение Рыболовское	50:23:0050384:932	994	нет	Центр поселка
422	Земельный участок, категория земель: земли сельскохозяйственного назначения, разрешенное использование: для дачного строительства с правом возведения жилого дома с правом регистрации проживания в нем	Московская область, Раменский район, сельское поселение Рыболовское	50:23:0050384:933	1000	нет	Центр поселка
423	Земельный участок, категория земель: земли сельскохозяйственного назначения, разрешенное использование: для дачного строительства с правом возведения жилого дома с правом регистрации проживания в нем	Московская область, Раменский район, сельское поселение Рыболовское	50:23:0050384:934	1000	нет	Центр поселка
424	Земельный участок, категория земель: земли сельскохозяйственного назначения, разрешенное использование: для дачного строительства с правом возведения жилого дома с правом регистрации проживания в нем	Московская область, Раменский район, сельское поселение Рыболовское	50:23:0050384:935	1000	нет	Центр поселка
425	Земельный участок, категория земель: земли сельскохозяйственного назначения, разрешенное использование: для дачного строительства с правом возведения жилого дома с правом регистрации проживания в нем	Московская область, Раменский район, сельское поселение Рыболовское	50:23:0050384:936	1000	нет	Центр поселка
426	Земельный участок, категория земель: земли сельскохозяйственного назначения, разрешенное использование: для дачного строительства с правом возведения жилого дома с правом регистрации проживания в нем	Московская область, Раменский район, сельское поселение Рыболовское	50:23:0050384:937	1183	нет	Центр поселка
427	Земельный участок, категория земель: земли сельскохозяйственного назначения, разрешенное использование: для дачного строительства с правом возведения жилого дома с правом регистрации проживания в нем	Московская область, Раменский район, сельское поселение Рыболовское	50:23:0050384:942	1000	нет	Центр поселка
428	Земельный участок, категория земель: земли сельскохозяйственного назначения, разрешенное использование: для дачного строительства с правом возведения жилого дома с правом регистрации проживания в нем	Московская область, Раменский район, сельское поселение Рыболовское	50:23:0050384:943	768	нет	Участок около леса
429	Земельный участок, категория земель: земли сельскохозяйственного назначения, разрешенное использование: для дачного строительства с правом возведения жилого дома с правом регистрации проживания в нем	Московская область, Раменский район, сельское поселение Рыболовское	50:23:0050384:945	835	нет	Участок около леса
430	Земельный участок, категория земель: земли сельскохозяйственного назначения, разрешенное использование: для дачного строительства с правом возведения жилого дома с правом регистрации проживания в нем	Московская область, Раменский район, сельское поселение Рыболовское	50:23:0050384:946	864	нет	Участок около дороги
431	Земельный участок, категория земель: земли сельскохозяйственного назначения, разрешенное использование: для дачного строительства с правом возведения жилого дома с правом регистрации проживания в нем	Московская область, Раменский район, сельское поселение Рыболовское	50:23:0050384:947	875	нет	Участок около леса
432	Земельный участок, категория земель: земли сельскохозяйственного назначения, разрешенное использование: для дачного строительства с правом возведения жилого дома с правом регистрации проживания в нем	Московская область, Раменский район, сельское поселение Рыболовское	50:23:0050384:948	908	нет	Участок около дороги
433	Земельный участок, категория земель: земли сельскохозяйственного назначения, разрешенное использование: для дачного строительства с правом возведения жилого дома с правом регистрации проживания в нем	Московская область, Раменский район, сельское поселение Рыболовское	50:23:0050384:950	940	нет	Участок около леса

№ п/п	Объект права, категория земель, разрешенное использование	Адрес объекта	Кадастровый номер	Площадь кв. м.	Индивидуальные характеристики участка	Расположение участка внутри поселка
434	Земельный участок, категория земель: земли сельскохозяйственного назначения, разрешенное использование: для дачного строительства с правом возведения жилого дома с правом регистрации проживания в нем	Московская область, Раменский район, сельское поселение Рыболовское	50:23:0050384:951	942	нет	Участок около леса
435	Земельный участок, категория земель: земли сельскохозяйственного назначения, разрешенное использование: для дачного строительства с правом возведения жилого дома с правом регистрации проживания в нем	Московская область, Раменский район, сельское поселение Рыболовское	50:23:0050384:952	980	нет	Участок около леса
436	Земельный участок, категория земель: земли сельскохозяйственного назначения, разрешенное использование: для дачного строительства с правом возведения жилого дома с правом регистрации проживания в нем	Московская область, Раменский район, сельское поселение Рыболовское	50:23:0050384:955	1000	нет	Участок около леса
437	Земельный участок, категория земель: земли сельскохозяйственного назначения, разрешенное использование: для дачного строительства с правом возведения жилого дома с правом регистрации проживания в нем	Московская область, Раменский район, сельское поселение Рыболовское	50:23:0050384:957	1021	нет	Участок около леса
438	Земельный участок, категория земель: земли сельскохозяйственного назначения, разрешенное использование: для дачного строительства с правом возведения жилого дома с правом регистрации проживания в нем	Московская область, Раменский район, сельское поселение Рыболовское	50:23:0050384:960	1228	нет	Участок около леса
439	Земельный участок, категория земель: земли сельскохозяйственного назначения, разрешенное использование: для дачного строительства с правом возведения жилого дома с правом регистрации проживания в нем	Московская область, Раменский район, сельское поселение Рыболовское	50:23:0050384:962	1248	нет	Участок около леса
440	Земельный участок, категория земель: земли сельскохозяйственного назначения, разрешенное использование: для дачного строительства с правом возведения жилого дома с правом регистрации проживания в нем	Московская область, Раменский район, сельское поселение Рыболовское	50:23:0050384:965	1773	нет	Участок около леса
441	Земельный участок, категория земель: земли сельскохозяйственного назначения, разрешенное использование: для дачного строительства с правом возведения жилого дома с правом регистрации проживания в нем	Московская область, Раменский район, сельское поселение Рыболовское	50:23:0050384:968	107	Участок заболочен	Центр поселка
442	Земельный участок, категория земель: земли сельскохозяйственного назначения, разрешенное использование: для дачного строительства с правом возведения жилого дома с правом регистрации проживания в нем	Московская область, Раменский район, сельское поселение Рыболовское	50:23:0050384:969	996	нет	Центр поселка
443	Земельный участок, категория земель: земли сельскохозяйственного назначения, разрешенное использование: для дачного строительства с правом возведения жилого дома с правом регистрации проживания в нем	Московская область, Раменский район, сельское поселение Рыболовское	50:23:0050384:970	999	нет	Центр поселка
444	Земельный участок, категория земель: земли сельскохозяйственного назначения, разрешенное использование: для дачного строительства с правом возведения жилого дома с правом регистрации проживания в нем	Московская область, Раменский район, сельское поселение Рыболовское	50:23:0050384:971	1001	нет	Центр поселка
445	Земельный участок, категория земель: земли сельскохозяйственного назначения, разрешенное использование: для дачного строительства с правом возведения жилого дома с правом регистрации проживания в нем	Московская область, Раменский район, сельское поселение Рыболовское	50:23:0050384:972	1496	нет	Центр поселка
446	Земельный участок, категория земель: земли сельскохозяйственного назначения, разрешенное использование: для дачного строительства с правом возведения жилого дома с правом регистрации проживания в нем	Московская область, Раменский район, сельское поселение Рыболовское	50:23:0050384:973	1000	нет	Центр поселка
447	Земельный участок, категория земель: земли сельскохозяйственного назначения, разрешенное использование: для дачного строительства с правом возведения жилого дома с правом регистрации проживания в нем	Московская область, Раменский район, сельское поселение Рыболовское	50:23:0050384:974	1000	нет	Центр поселка

№ п/п	Объект права, категория земель, разрешенное использование	Адрес объекта	Кадастровый номер	Площадь кв. м.	Индивидуальные характеристики участка	Расположение участка внутри поселка
448	Земельный участок, категория земель: земли сельскохозяйственного назначения, разрешенное использование: для дачного строительства с правом возведения жилого дома с правом регистрации проживания в нем	Московская область, Раменский район, сельское поселение Рыболовское	50:23:0050384:975	875	нет	Центр поселка
449	Земельный участок, категория земель: земли сельскохозяйственного назначения, разрешенное использование: для дачного строительства с правом возведения жилого дома с правом регистрации проживания в нем	Московская область, Раменский район, сельское поселение Рыболовское	50:23:0050384:976	875	нет	Центр поселка
450	Земельный участок, категория земель: земли сельскохозяйственного назначения, разрешенное использование: для дачного строительства с правом возведения жилого дома с правом регистрации проживания в нем	Московская область, Раменский район, сельское поселение Рыболовское	50:23:0050384:977	875	нет	Центр поселка
451	Земельный участок, категория земель: земли сельскохозяйственного назначения, разрешенное использование: для дачного строительства с правом возведения жилого дома с правом регистрации проживания в нем	Московская область, Раменский район, сельское поселение Рыболовское	50:23:0050384:978	875	нет	Центр поселка
452	Земельный участок, категория земель: земли сельскохозяйственного назначения, разрешенное использование: для дачного строительства с правом возведения жилого дома с правом регистрации проживания в нем	Московская область, Раменский район, сельское поселение Рыболовское	50:23:0050384:979	891	нет	Центр поселка
453	Земельный участок, категория земель: земли сельскохозяйственного назначения, разрешенное использование: для дачного строительства с правом возведения жилого дома с правом регистрации проживания в нем	Московская область, Раменский район, сельское поселение Рыболовское	50:23:0050384:980	1000	нет	Центр поселка
454	Земельный участок, категория земель: земли сельскохозяйственного назначения, разрешенное использование: для дачного строительства с правом возведения жилого дома с правом регистрации проживания в нем	Московская область, Раменский район, сельское поселение Рыболовское	50:23:0050384:982	1000	нет	Центр поселка
455	Земельный участок, категория земель: земли сельскохозяйственного назначения, разрешенное использование: для дачного строительства с правом возведения жилого дома с правом регистрации проживания в нем	Московская область, Раменский район, сельское поселение Рыболовское	50:23:0050384:983	1000	нет	Центр поселка
456	Земельный участок, категория земель: земли сельскохозяйственного назначения, разрешенное использование: для дачного строительства с правом возведения жилого дома с правом регистрации проживания в нем	Московская область, Раменский район, сельское поселение Рыболовское	50:23:0050384:984	1000	нет	Центр поселка
457	Земельный участок, категория земель: земли сельскохозяйственного назначения, разрешенное использование: для дачного строительства с правом возведения жилого дома с правом регистрации проживания в нем	Московская область, Раменский район, сельское поселение Рыболовское	50:23:0050384:985	1000	нет	Центр поселка
458	Земельный участок, категория земель: земли сельскохозяйственного назначения, разрешенное использование: для дачного строительства с правом возведения жилого дома с правом регистрации проживания в нем	Московская область, Раменский район, сельское поселение Рыболовское	50:23:0050384:987	1000	нет	Центр поселка
459	Земельный участок, категория земель: земли сельскохозяйственного назначения, разрешенное использование: для дачного строительства с правом возведения жилого дома с правом регистрации проживания в нем	Московская область, Раменский район, сельское поселение Рыболовское	50:23:0050384:988	1000	нет	Центр поселка
460	Земельный участок, категория земель: земли сельскохозяйственного назначения, разрешенное использование: для дачного строительства с правом возведения жилого дома с правом регистрации проживания в нем	Московская область, Раменский район, сельское поселение Рыболовское	50:23:0050384:989	1000	нет	Центр поселка
461	Земельный участок, категория земель: земли сельскохозяйственного назначения, разрешенное использование: для дачного строительства с правом возведения жилого дома с правом регистрации проживания в нем	Московская область, Раменский район, сельское поселение Рыболовское	50:23:0050384:991	875	нет	Центр поселка

№ п/п	Объект права, категория земель, разрешенное использование	Адрес объекта	Кадастровый номер	Площадь кв. м.	Индивидуальные характеристики участка	Расположение участка внутри поселка
462	Земельный участок, категория земель: земли сельскохозяйственного назначения, разрешенное использование: для дачного строительства с правом возведения жилого дома с правом регистрации проживания в нем	Московская область, Раменский район, сельское поселение Рыболовское	50:23:0050384:992	875	нет	Центр поселка
463	Земельный участок, категория земель: земли сельскохозяйственного назначения, разрешенное использование: для дачного строительства с правом возведения жилого дома с правом регистрации проживания в нем	Московская область, Раменский район, сельское поселение Рыболовское	50:23:0050384:993	875	нет	Центр поселка
464	Земельный участок, категория земель: земли сельскохозяйственного назначения, разрешенное использование: для дачного строительства с правом возведения жилого дома с правом регистрации проживания в нем	Московская область, Раменский район, сельское поселение Рыболовское	50:23:0050384:994	875	нет	Центр поселка
465	Земельный участок, категория земель: земли сельскохозяйственного назначения, разрешенное использование: для дачного строительства с правом возведения жилого дома с правом регистрации проживания в нем	Московская область, Раменский район, сельское поселение Рыболовское	50:23:0050384:995	875	нет	Центр поселка
466	Земельный участок, категория земель: земли сельскохозяйственного назначения, разрешенное использование: для дачного строительства с правом возведения жилого дома с правом регистрации проживания в нем	Московская область, Раменский район, сельское поселение Рыболовское	50:23:0050384:997	1000	нет	Центр поселка
467	Земельный участок, категория земель: земли сельскохозяйственного назначения, разрешенное использование: для дачного строительства с правом возведения жилого дома с правом регистрации проживания в нем	Московская область, Раменский район, сельское поселение Рыболовское	50:23:0050384:998	1000	нет	Центр поселка

Источник: На основании данных полученных от заказчика

Текущее использование объектов оценки: По состоянию на дату оценки земельные участки не застроены, инженерные коммуникации не подведены.

Субъект права: Владельцы инвестиционных паев Закрытого паевого инвестиционного фонда недвижимости «РВМ - Подмосковный», данные о которых устанавливаются на основании данных лицевых счетов владельцев инвестиционных паев в реестре владельцев инвестиционных паев и счетов депо владельцев инвестиционных паев;

Вид права: Общая долевая собственность

Ограничения (обременения) права: Доверительное управление

Другие факторы и характеристики, относящиеся к объекту оценки, существенно влияющие на его стоимость: Не обнаружено.

7.5. Анализ наиболее эффективного использования

Классификация основных средств согласно МСО проводится по категориям: операционные и внеоперационные активы.

Операционные (рабочие) активы - активы, необходимые для деятельности предприятия.

Внеоперационные активы - имущество, находящееся у предприятия для будущего развития и инвестиций (инвестиционные активы), и активы, излишние для деятельности предприятия (избыточные, излишние активы).

Согласно МСФО 40 различают инвестиционную недвижимость и недвижимость, занимаемую владельцем.

Инвестиции в недвижимость - земля или здание (либо часть здания, либо и то, и другое), находящаяся в распоряжении (собственника или арендатора по договору финансовой аренды) с целью получения арендных платежей, доходов от прироста стоимости капитала или того и другого, но не для производства или поставки товаров, оказания услуг, административных целей или продажи в ходе обычной хозяйственной деятельности.

Недвижимость, занимаемая владельцем - недвижимость, находящаяся в распоряжении (владельца или арендатора по договору финансовой аренды), предназначенная для использования в производстве или поставке товаров, оказании услуг или в административных целях.

Согласно МСФО 40 объекты незавершенного строительства или объекты, находящиеся в стадии реконструкции по поручению третьих лиц не являются инвестициями в недвижимость независимо от их предполагаемого использования в будущем.
Инвестиции в недвижимость предназначены для получения арендной платы или доходов от прироста стоимости капитала, либо того и другого. Поэтому денежные потоки, поступающие от инвестиций в недвижимость, как правило, не связаны с остальными активами компании. Это отличает инвестиции в недвижимость от недвижимости, занимаемой владельцем. Поступления и платежи денежных средств в процессе производства или поставки товаров, оказания услуг (или использования объекта основных средств в административных целях), относятся не только к объекту основных средств, но и к другим активам, используемым в процессе производства или поставки товаров (услуг).
Различают следующие виды имущества, задействованного владельцем: неспециализированное и специализированное.
Специализированное имущество из-за особенностей местоположения редко продается (если продается вообще) на открытом рынке иначе как часть предприятия, неотъемлемым компонентом которого это имущество является.
Неспециализированное имущество достаточно широко представлено на открытом конкурентном рынке.
Объекты недвижимого имущества, представленные к оценке (Квартиры) являются *внеоперационными неспециализированными активами*.

Наиболее эффективное использование является основополагающей предпосылкой при определении рыночной стоимости. В соответствии со Стандартами оценки, под наиболее эффективным способом использования имущества понимается «Наиболее эффективное использование представляет собой такое использование недвижимости, которое максимизирует ее продуктивность (соответствует ее наибольшей стоимости) и которое физически возможно, юридически разрешено (на дату определения стоимости объекта оценки) и финансово оправдано».

Использование объекта недвижимости должно отвечать четырем критериям, чтобы соответствовать его наиболее эффективному использованию. Оно должно быть физически возможным, законодательно разрешенным, экономически оправданным и приносить максимальную прибыль.

Анализ НЭИ для земельного участка как свободного

Под свободным земельным участком понимается земельный участок, который для целей анализа наиболее эффективного использования рассматривается как свободный от улучшений, характерных для его существующего использования.
Объект оценки представляет собой не застроенные земельные участки, относящиеся к категории земель –земли сельскохозяйственного назначения, разрешенное использование – для дачного строительства с правом возведения жилого дома с правом регистрации проживания в нем.

Критерий юридической допустимости

Категория земель - земли сельскохозяйственного назначения. Разрешенное использование – для дачного строительства с правом возведения жилого дома с правом регистрации проживания в нем.

В соответствии с ч. 1 ст. 78 Земельного кодекса РФ: Земли сельскохозяйственного назначения могут использоваться для ведения сельскохозяйственного производства, создания защитных лесных насаждений, научно-исследовательских, учебных и иных связанных с сельскохозяйственным производством целей, а также для целей аквакультуры (рыбоводства):

- крестьянскими (фермерскими) хозяйствами для осуществления их деятельности, гражданами, ведущими личные подсобные хозяйства, садоводство, животноводство, огородничество;
- хозяйственными товариществами и обществами, производственными кооперативами, государственными и муниципальными унитарными предприятиями, иными коммерческими организациями;
- некоммерческими организациями, в том числе потребительскими кооперативами, религиозными организациями;
- казачьими обществами;
- опытно-производственными, учебными, учебно-опытными и учебно-производственными подразделениями научных организаций, образовательных организаций, осуществляющих подготовку кадров в области сельского хозяйства, и общеобразовательных организаций;

- общинами коренных малочисленных народов Севера, Сибири и Дальнего Востока Российской Федерации для сохранения и развития их традиционных образа жизни, хозяйствования и промыслов.

Таким образом, юридически допустимо использовать земельный участок для дачного строительства.

Критерии физической возможности и экономической оправданности

Диктуется физическими характеристиками самого участка (инженерно-геологические параметры грунтов, местоположение, достаточность размера участков и т.д.), а также особенностями окружающей застройки.

На данном этапе следует отказаться от вариантов, физически не реализуемых на оцениваемом земельном участке вследствие особенностей окружающей их застройки.

Рельеф участков спокойный, форма правильная. Транспортная доступность хорошая.

Таким образом, местоположение и характеристики (окружение, рельеф и форма участка, площадь) земельного участка позволяют использовать его под дачное строительство.

Критерий максимальной продуктивности

Исходя из вышеперечисленных факторов, Оценщик выбрал максимально эффективный вариант использования земельных участков как свободных – под дачное строительство.

Анализ НЭИ для земельного участка с существующими улучшениями

Земельные участки не застроены.

Вывод

На основании проведенного анализа было определенно, что с учетом местоположения и индивидуальных характеристик объекта оценки наиболее эффективным будет использование оцениваемого имущества по его целевому назначению - под дачное строительство.

8. АНАЛИЗ РЫНКА ОБЪЕКТА ОЦЕНКИ, ЦЕНООБРАЗУЮЩИХ ФАКТОРОВ, А ТАКЖЕ ВНЕШНИХ ФАКТОРОВ, ВЛИЯЮЩИХ НА ЕГО СТОИМОСТЬ

Согласно ФСО №3 в отчете об оценке должен быть приведен анализ рынка объекта оценки, а также анализ других внешних факторов, влияющих на его стоимость. В разделе анализа рынка должна быть представлена информация по всем ценообразующим факторам, использовавшимся при определении стоимости, и содержаться обоснование значений или диапазонов значений ценообразующих факторов. На рыночную стоимость существенное влияние оказывают общая макроэкономическая ситуация в стране и локальная ситуация, сложившаяся в регионе расположения объекта.

В данном разделе приводится, по возможности, наиболее актуальная информация в соответствии с имеющимися в открытых источниках информации обзорами, публикуемыми профессиональными аналитиками. При этом учитывается, что обзоры, максимально приближенные к дате, зачастую еще не сформированы, а имеющиеся обзоры охватывают не все сегменты рынка, поэтому часть сведений, приводимых в данном разделе, относится к более ранним датам.

8.1. АНАЛИЗ ВЛИЯНИЯ ОБЩЕЙ ПОЛИТИЧЕСКОЙ И СОЦИАЛЬНО-ЭКОНОМИЧЕСКОЙ ОБСТАНОВКИ В СТРАНЕ И РЕГИОНЕ РАСПОЛОЖЕНИЯ ОБЪЕКТА ОЦЕНКИ НА РЫНОК ОЦЕНИВАЕМОГО ОБЪЕКТА

Картина деловой активности за сентябрь 2019 года[2]

Экономическая активность

В августе экономический рост продолжил восстановление после слабой динамики в первом полугодии текущего года. По оценке Минэкономразвития, темп роста ВВП в августе составил 1,6 % г/г (1,8 % г/г в июле). Темп роста ВВП за 8 месяцев текущего года оценивается на уровне 1,1 % г/г.

Рис. 1. Рост ВВП в августе незначительно замедлился…

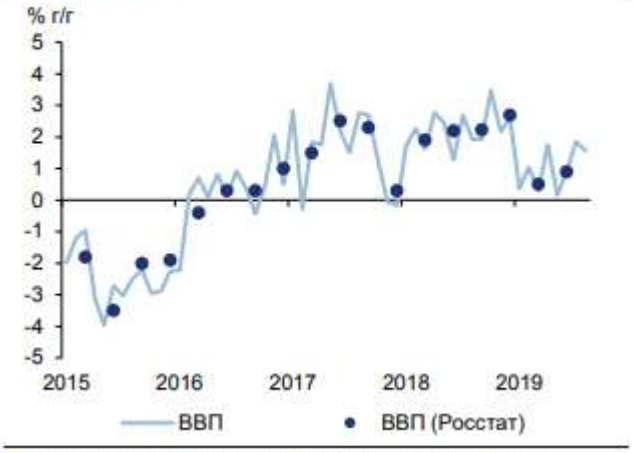

Источник: Росстат, расчеты Минэкономразвития России.

Рис. 2. … на фоне замедления сельского хозяйства и торговли

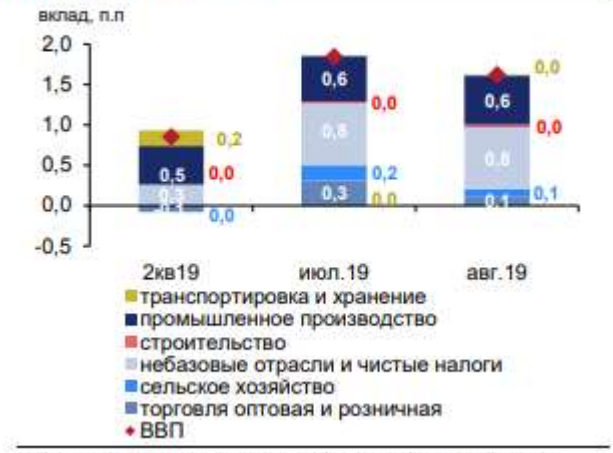

Источник: Росстат, расчеты Минэкономразвития России.

Как и в июле, положительный вклад в рост экономики в августе внесло промышленное производство2 (0,6 п.п.) и сельское хозяйство (0,1 п.п.). Темпы роста добычи полезных ископаемых (3,1 % г/г) и обрабатывающих отраслей (2,7 % г/г) сохранились приблизительно на уровне предыдущего месяца, в сфере энергетики и водоснабжения наблюдалось улучшение годовой динамики. Замедление сельского хозяйства до 2,8 % г/г в августе (после 5,9 % г/г в июле) носило «технический характер» и произошло в силу более раннего начала уборочной кампании в текущем году по сравнению с предыдущим годом (подробнее см. врезку «О ситуации в сельском хозяйстве»).

[2] http://economy.gov.ru/wps/wcm/connect/5078fa90-7100-4820-85cb-154fd7f1b35d/190918.pdf?MOD=AJPERES&CACHEID=5078fa90-7100-4820-85cb-154fd7f1b35d

Рис. 3. В августе наблюдалось замедление роста оборота розничной торговли

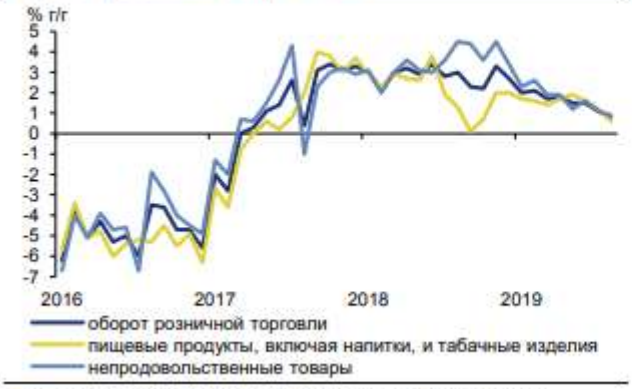

Источник: Росстат, расчеты Минэкономразвития России.

Рис. 4. Объёмы строительных работ продолжают стагнировать



Источник: Росстат, расчеты Минэкономразвития России.

Вместе с тем неторгуемые «базовые» отрасли (торговля, строительство, транспорт) в августе по-прежнему демонстрировали слабую динамику. Рост оборота розничной торговли в августе замедлился до 0,8 % г/г после 1,1 % г/г на фоне ухудшения динамики как в продовольственном, так и в непродовольственном сегменте. Темпы роста объема строительных работ сохраняются вблизи нуля (0,3 % г/г в августе). Грузооборот транспорта второй месяц подряд демонстрирует отрицательную годовую динамику (-0,7 % г/г).

Рынок труда и доходы

Уровень безработицы с исключением сезонности в августе вновь обновил исторический минимум и составил 4,5 % SA от рабочей силы. Численность безработных с исключением сезонности в августе снизилась на 35,0 тыс. человек, или -1,0 % м/м SA. Численность занятого населения с исключением сезонного фактора в августе снизилась на 186,9 тыс. человек (или -0,3 % м/м SA). В результате совокупная численность рабочей силы с исключением сезонного фактора снизилась на 221,9 тыс. человек (или -0,3 % м/м SA). В годовом выражении численность рабочей силы ускорила снижение до -1,5 % г/г (июль -0,9 % г/г, июнь -1,0 % г/г). За скользящий год численность рабочей силы сократилась на 1,1 млн. человек.

Рост номинальной заработной платы в августе оценивается Росстатом на уровне 7,4 % г/г, реальной – 3,0 % г/г. В июле 2019 г. рост среднемесячной заработной платы, согласно отчетным данным, составил 7,7 % г/г в номинальном выражении, в реальном – 3,0 % г/г (ниже оценки Росстата на 0,5 п.п.). По оценке Минэкономразвития России, в социальном секторе рост реальной заработной платы в июле ускорился до 4,5 % г/г с 4,1 % г/г в июне, во внебюджетном секторе – соответственно до 4,9 % г/г с 2,5 % г/г.

Рис. 5. Безработица вновь достигла исторического минимума



Источник: Росстат, расчеты Минэкономразвития России.

Рис. 6. Рост реальной заработной платы в августе остался на уровне прошлого месяца



Источник: Росстат, расчеты Минэкономразвития России.
Август 2019 г. – оценка Росстата

Рост производства продукции сельского хозяйства в августе замедлился до 2,8 % г/г после 5,9 % г/г в июле на фоне более раннего начала уборочной кампании в текущем году. Так, если на 1 августа

намолот зерновых превышал уровень на аналогичную дату прошлого года на 17,1 %, то на 1 сентября положительный разрыв сократился до 5,8 % (данные Росстата). Также положительный вклад в динамику сводного индекса продолжал вносить сектор животноводства. В августе незначительно ускорилось производство скота и птицы на убой (до 2,2 % г/г в августе с 2,1 % г/г в июле) и молока (2,0 % г/г и 1,8 % г/г соответственно), производство яиц стабилизировалось на уровне прошлого года.

В сентябре продукция сельского хозяйства продолжала демонстрировать рост относительно прошлого года. По данным Минсельхоза России, по состоянию на 18 сентября сбор зерновых на 11,1 % превышает показатели прошлого года при росте объемов обработанных площадей на 7,3 % и более высокой урожайности (27,7 ц/га, на аналогичную дату прошлого года – 26,7ц/га). Урожай подсолнечника и сахарной свеклы значительно превышает прошлогодние (в 2,6 р. и на 19,6 % соответственно) при расширении объемов обработанных площадей подсолнечника (в 2,1 р.) и более высоких показателях урожайности сахарной свеклы (428,7 ц/га против 345,2 ц/га годом ранее). Сбор овощей и картофеля (без учета хозяйств населения) соответственно на 6,3 % и на 3,3 % выше уровней на аналогичную дату прошлого года.

Рис. 7. Сбор зерновых вновь стал превышать показатели прошлого года

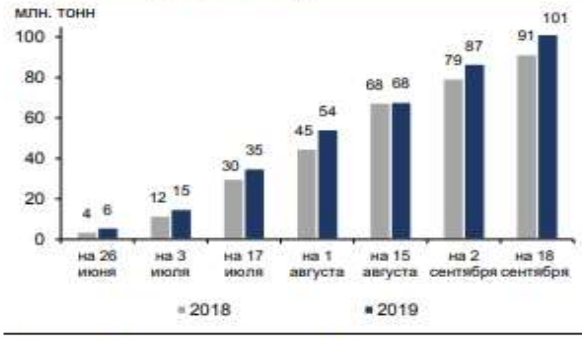

Источник: Минсельхоз России, расчеты Минэкономразвития России.

Рис. 8. Сектор животноводства сохраняет положительную динамику

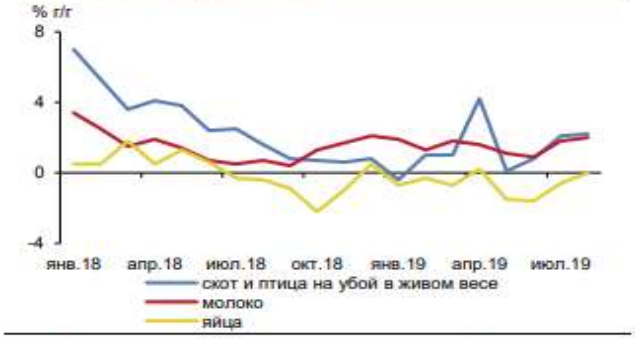

Источник: Росстат, расчеты Минэкономразвития России.

Таблица 1. Показатели деловой активности

в % к соотв. периоду предыдущего года	авг.19	июл.19	2кв19	июн.19	май.19	1кв19	2018	2017
ВВП	**1,6***	**1,8***	**0,9**	**1,0***	**0,3***	**0,5**	**2,3**	**1,6**
Сельское хозяйство	**2,8**	**5,9**	**1,2**	**1,1**	**1,0**	**1,1**	**-0,6**	**2,9**
Строительство	**0,3**	**0,2**	**0,1**	**0,1**	**0,2**	**0,2**	**5,3**	**-1,2**
Розничная торговля	**0,8**	**1,1**	**1,6**	**1,6**	**1,5**	**1,9**	**2,8**	**1,3**
Грузооборот транспорта	**-0,7**	**-1,1**	**1,3**	**0,4**	**0,9**	**2,2**	**2,9**	**5,6**
Промышленное производство	**2,9**	**2,8**	**3,0**	**3,3**	**0,9**	**2,1**	**2,9**	**2,1**
Добыча полезных ископаемых	**3,1**	**3,0**	**3,3**	**2,3**	**2,8**	**4,7**	**4,1**	**2,1**
добыча угля	-1,0	-1,5	-0,1	-0,9	0,2	3,1	4,2	3,7
добыча сырой нефти и природного газа	2,2	0,9	3,1	2,3	2,8	4,5	2,8	0,4
добыча металлических руд	3,5	1,9	5,3	3,3	6,2	10,9	4,6	3,5
добыча прочих полезных ископаемых	2,8	15,5	1,4	1,8	-7,7	-3,5	4,0	15,6
Обрабатывающие производства	**2,7**	**2,8**	**2,4**	**3,4**	**-1,0**	**1,3**	**2,6**	**2,5**
пищевая промышленность	0,9	3,7	0,7	-1,9	-1,2	4,0	4,4	1,5
легкая промышленность	-2,3	0,1	-4,6	-6,2	-6,8	-2,6	2,3	5,4
деревообработка	1,5	-0,1	3,1	0,9	1,2	7,3	11,7	3,9
производство кокса и нефтепродуктов	3,3	-0,5	-1,6	-4,8	-4,3	2,0	1,8	1,1
химический комплекс	7,0	5,0	5,1	3,1	-0,9	3,3	3,3	5,8
производство прочей неметаллической минеральной продукции	0,0	3,3	5,8	1,7	5,4	8,4	4,4	11,2
металлургия	1,7	1,2	3,9	13,4	-0,8	2,6	1,6	0,8
машиностроение	-3,2	1,4	-4,6	-0,9	-9,5	-7,7	1,2	5,6
прочие производства	13,7	9,8	6,7	2,9	5,3	6,9	1,4	-2,3
Обеспечение электроэнергией, газом и паром	**2,1**	**1,7**	**1,5**	**2,5**	**1,8**	**-1,5**	**1,6**	**-0,4**
Водоснабжение, водоотведение, утилизация	**4,1**	**1,6**	**2,1**	**-1,8**	**0,8**	**0,9**	**2,0**	**-2,1**

Источник: Росстат, расчеты Минэкономразвития России.

** Оценка Минэкономразвития России.*

Таблица 2. Показатели рынка труда

	авг.19	июл.19	6 мес	2кв19	июн.19	май.19	1кв19	2018	2017
Реальная заработная плата									
в % к соотв. периоду предыдущего года	3,0	3,0	1.9	2,6	2,9	1,6	1,3	8,5	2,9
в % к предыдущему периоду (SA)	0,2	1,2	-	1,4	0,1	-0,4	1,1	-	-
Номинальная заработная плата									
в % к соотв. периоду предыдущего года	7,4	7,7	7,1	7,7	7,7	6,8	6,5	11,6	6,7
в % к предыдущему периоду (SA)	0,5	1,5	-	2,4	0,3	0,1	2,2	-	-
Реальные располагаемые доходы									
в % к соотв. периоду предыдущего года	-	-	-0,2	-	-	-	-2,5	0,1[3]	-0,5
в % к предыдущему периоду (SA)	-	-	0,3	-	-	-	-0,2	-	-
Реальные денежные доходы									
в % к соотв. периоду предыдущего года	-	-	0,5	-	-	-	-1,5	1,1[3]	-0,7
в % к предыдущему периоду (SA)	-	-	0,2	-	-	-	-0,1	-	-
Численность рабочей силы*									
в % к соотв. периоду предыдущего года	-1,5	-0,9	-1,2	-1,3	-1,0	-1,5	-1,2	-0,1	-0,7
млн. чел. (SA)	75,1	75,3	75,4	75,3	75,3	75,2	75,5		
Численность занятых*									
в % к соотв. периоду предыдущего года	-1,2	-0,6	-1,0	-1,1	-0,8	-1,3	-0,9	0,3	-0,3
млн. чел. (SA)	71,7	71,9	71,9	71,8	71,9	71,8	72,0		
Численность безработных*									
в % к соотв. периоду предыдущего года	-7,1	-6,6	-5,7	-5,3	-5,9	-5,7	-6,0	-7,8	-6,5
млн. чел. (SA)	3,4	3,4	3,5	3,5	3,4	3,5	3,5		
Уровень занятости*									
в % к населению в возрасте 15 лет и старше (SA)	59,2	59,4	59,4	59,3	59,4	59,3	59,4		
Уровень безработицы**									
в % к рабочей силе /SA	4,3/4,5	4,5/4,6	4,7/4,6	4,6/4,6	4,4/4,6	4,5/4,6	4,8/4,6	4,8/-	5,2/-

** Данные за 2017 г. представлены по возрастной группе «15–72 года», за 2018 год – по возрастной группе «15 лет и старше».*

*** Данные за 2017–2019 гг. представлены по возрастной группе «15 лет и старше».*
Источник: Росстат, расчеты Минэкономразвития России.

Картина инфляции за август 2019 года[3]

В июле 2019 года годовая инфляция продолжила замедляться – до 4,58 % г/г после 4,66 % г/г месяцем ранее (0,20 % м/м против 0,04 % м/м в июне). В помесячном выражении с исключением сезонного фактора потребительская инфляция в июле вернулась к уровню апреля–мая после разового снижения в июне – 0,26 % м/м SA после 0,04 % м/м SA в июне. Основной вклад в повышение цен в июле внесла индексация тарифов на коммунальные услуги населению, которые выросли на 2,47 %, что соответствует установленным параметрам (2,4 %). Цены на жилищно-коммунальные услуги в целом увеличились на 1,8 % м/м в июле, а их накопленный рост с начала года составил 4,3 % с учетом повышения базовой ставки НДС. В результате, учитывая, что совокупная индексация тарифов в текущем году соответствует уровню прошлого года, годовая динамика цен в сфере услуг по итогам июля нормализовалась – 4,54 % г/г против 4,90 % г/г месяцем ранее. Темпы продовольственной дефляции несколько замедлились относительно предыдущего месяца (до -0,30 % м/м с -0,48 % м/м в

[3] http://economy.gov.ru/wps/wcm/connect/e2d24fd0-8e73-4965-a9d5-9cf143d33c6d/190807_cpi.pdf?MOD=AJPERES&CACHEID=e2d24fd0-8e73-4965-a9d5-9cf143d33c6d

июне) на фоне замедления темпов удешевления плодоовощной продукции. При этом темпы роста цен на продовольственные товары за исключением плодоовощной продукции, а также непродовольственных товаров за исключением бензина и подакцизной продукции сохранились приблизительно на уровне предыдущих месяцев. Монетарная инфляция1 продолжает сохраняться на уровне ниже целевого ориентира Банка России (4 %). При этом в июле отмечалось некоторое снижение темпов монетарной инфляции – до 2,92 % м/м SAAR после 3,01 % м/м SAAR месяцем ранее. В августе с высокой вероятностью будет происходить дефляция (от -0,2 % м/м до 0,0 % м/м), что соответствует годовым темпам роста 4,4–4,5 % г/г. Дефляция по итогам месяца возможна при ускорении удешевления плодоовощной продукции.

Рис. 1. Монетарная инфляция в июле продолжила снижение

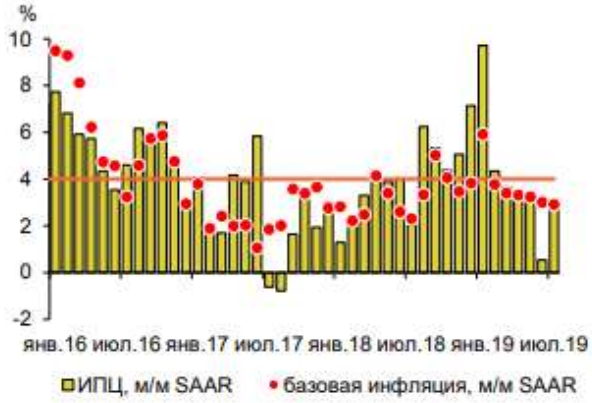

Источник: Росстат, расчеты Минэкономразвития России.

Рис. 2. Удешевление плодоовощной незначительно замедлилось

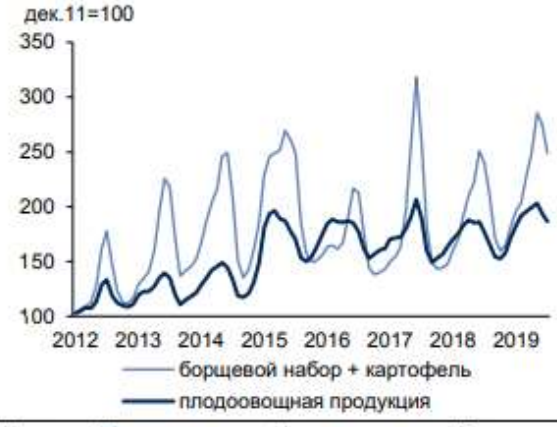

Источник: Росстат, расчеты Минэкономразвития России.

	июл.19	июн.19	май.19	апр.19	2018	2017	2016
Инфляция							
в % к соотв. периоду предыдущего года	4,6	4,7	5,1	5,2	4,3	2,5	5,4
в % к предыдущему месяцу	0,2	0,0	0,3	0,3	-	-	-
в % к предыдущему месяцу, SA	0,3	0,0	0,3	0,3	-	-	-
Продовольственные товары							
в % к соотв. периоду предыдущего года	5,5	5,5	6,4	5,9	4,7	1,1	4,6
в % к предыдущему месяцу	-0,3	-0,5	0,4	0,4	-	-	-
в % к предыдущему месяцу, SA	0,2	-0,3	0,3	0,3	-	-	-
Непродовольственные товары							
в % к соотв. периоду предыдущего года	3,6	3,5	3,8	4,5	4,1	2,8	6,5
в % к предыдущему месяцу	0,2	0,2	0,2	0,2	-	-	-
в % к предыдущему месяцу, SA	0,2	0,2	0,2	0,2	-	-	-
Услуги							
в % к соотв. периоду предыдущего года	4,5	4,9	5,1	5,0	3,9	4,4	4,9
в % к предыдущему месяцу	0,9	0,6	0,4	0,2	-	-	-
в % к предыдущему месяцу, SA	0,2	0,3	0,3	0,3	-	-	-
Базовая инфляция (Росстат)							
в % к соотв. периоду предыдущего года	4,5	4,6	4,7	4,6	3,7	2,1	6,0
в % к предыдущему месяцу	0,2	0,2	0,3	0,3	-	-	-
в % к предыдущему месяцу, SA	0,3	0,4	0,4	0,3	-	-	-
Инфляция, за искл. продовольствия, регулируемых цен и тарифов и подакцизной продукции							
в % к соотв. периоду предыдущего года	3,7	3,8	3,9	3,9	3,4	2,6	5,8
в % к предыдущему месяцу	0,2	0,2	0,2	0,2	-	-	-
в % к предыдущему месяцу, SA	0,2	0,2	0,3	0,3	-	-	-

8.2. Определение сегмента рынка, к которому принадлежит оцениваемый объект

В России рынок недвижимости традиционно классифицируется по назначению:

- ✓ рынок жилья;
- ✓ рынок коммерческой недвижимости.

В соответствии с общепринятой классификацией профессиональных операторов рынка недвижимости все объекты недвижимости можно отнести к какому-либо сегменту рынка. В таблице ниже приведена классификация рынков недвижимости.

Таблица 8.2-1 Классификация рынков недвижимости

Признак классификации	Виды рынков
Вид объекта	Земельный, зданий, сооружений, предприятий, помещений, многолетних насаждений, вещных прав, иных объектов
Географический (территориальный)	Местный, городской, региональный, национальный, мировой
Функциональное назначение	Производственных и складских помещений, жилищный, непроизводственных зданий и помещений
Степень готовности к эксплуатации	Существующих объектов, незавершенного строительства, нового строительства
Тип участников	Индивидуальных продавцов и покупателей, промежуточных продавцов, муниципальных образований, коммерческих организаций
Вид сделок	Купли – продажи, аренды, ипотеки, вещных прав
Отраслевая принадлежность	Промышленных объектов, сельскохозяйственных объектов, общественных зданий, другие
Форма собственности	Государственных и муниципальных объектов, частных
Способ совершения сделок	Первичный и вторичный, организованный и неорганизованный, биржевой и внебиржевой, традиционный и компьютеризированный

Источник: составлено Оценщиком

Согласно документам на объект оценки, предоставленным Заказчиком, объектом оценки является право собственности на земельные участки для дачного строительства. Оценщик делает вывод, что объект оценки относится к сегменту земли сельскохозяйственного назначения для дачного строительства.

8.3. Обзор загородного рынка Московской области[4]

Земельный участок – это часть поверхности, которая имеет фиксированную границу, площадь, местоположение, правовой статус и другие характеристики, отражаемые в Государственном земельном кадастре и документах государственной регистрации прав на землю.

В соответствии с Земельным кодексом РФ земли делят на 7 категорий: земли сельскохозяйственного назначения, земли населенных пунктов, земли промышленности, земли особо охраняемых территорий (земли лечебно-оздоровительных местностей и курортов, земли природоохранного значения, земли рекреационного значения, земли историко-культурного назначения и особо ценные земли), земли лесного фонда, земли водного фонда и земли запаса.

В соответствии с действующим законодательством, из всех перечисленных выше видов категорий, возможна купля-продажа только земель поселений (городов, поселков, сел, деревень), земель сельскохозяйственного назначения, земель промышленного назначения. Все остальное относится к федеральной собственности и не подлежит отчуждению (участки лесного фонда, земли обороны), либо изъято из оборота (водоохранные зоны, заповедники и т.д.) Земли, предоставленные для размещения и развития городов, поселков и сельских поселений относятся к землям поселений.

Сейчас на поселки с участками без подряда (УБП) приходится около 70% предложения загородного рынка Подмосковья, по оценке УК «Русская сотка». У «Инком-недвижимости» схожие цифры: 72% в предложении – это УБП, из 14 новых поселков в I квартале лишь один с застройкой.

По подсчетам компании «Удача», всего в Московском регионе и в соседних областях – Тульской, Калужской, Тверской и др. – поселков с УБП около 2000. «Живых» проектов, куда можно дозвониться, около 800, может быть 1000». На первичном рынке загородной недвижимости в Подмосковье в аналитическом центре «Инком-недвижимости» насчитали 583 поселка с УБП. Но и здесь подавляющее большинство проектов не являются полноценными коттеджными поселками: просто собственники пытаются в розницу продать землю, которую не удавалось реализовать оптом.

Немного другая картина в элитном сегменте: на УБП приходится примерно 30% предложения на

[4]https://www.vedomosti.ru/realty/articles/2019/06/13/804123-zemelnie-uchastki-bez-podryada-za-god-podesheveli-na-chetvert

первичном рынке, а новых проектов нет. И это не просто территория, размежеванная на участки, – там есть въездные группы и ограждения, инфраструктура, а часть участков уже застроена домами.

Число крупных игроков в Подмосковье на протяжении нескольких лет практически не меняется. «Около половины продают «сетевики» – такие компании, как «Родные земли», «Своя земля», «Красивая земля» и др., – рассказывает Илья Терентьев, гендиректор УК «Русская сотка». – Часть реализуют управляющие компании, которые берут в управление непрофильные активы, или физические лица». По его словам, за последние несколько лет оптовый рынок земли в Подмосковье «немного ожил». Но штрафы за использование земель не по назначению (суммы зависят от кадастровой стоимости и достигают от 0,5 до 1% для собственников), за нескошенный борщевик (с 18 ноября 2018 г. штраф для юридических лиц достигает 1 млн руб.), многократный рост налогов на землю (в 2019 г. – от 0,3 до 1,5% от кадастровой стоимости участка) вынуждают малых и средних собственников крупных активов либо содержать землю в идеальном состоянии и как-то осваивать, либо искать разные способы сбыть ее с рук. «Только за последние полгода к нам обратилось более 10 таких собственников, было заключено несколько договоров на реализацию их активов в розницу». В числе компаний, продающих в розницу не один-два, а десятки проектов, – «Удача» (47 проектов на разной стадии готовности), «Инком-недвижимость» (20), «Русская сотка» (12).

В большинстве «живых» поселков продается лишь по нескольку участков в год, во многих реализуются какие-то остатки. Таких, где было бы с десяток сделок в год, не больше 20% от «живых». Но даже в успешных проектах редко удается продать более 3–5 участков в месяц. Там, где цены держат на докризисном уровне, уходит 1–2 участка за пару месяцев.

Бюджеты разные, проблемы похожие

По данным «Инком-недвижимости», именно на участки приходится 73% продаж на первичном рынке Подмосковья. Год назад этот показатель составлял 60%, как и весной 2017 г. Причина такой динамики не столько в росте популярности самих УБП, сколько в дефиците проектов с готовой застройкой, который усиливается с каждым годом. В то же время, по его словам, 80% клиентов настроены на покупку не голой земли, а дома, и желательно готового, с коммуникациями и инфраструктурой. Однако лишь каждому седьмому удается найти подходящий объект. И это касается как проектов класса «эконом», так и элитных.

В сегменте эконом-класса подобрать готовый проект, который на 100% будет соответствовать запросам клиента, сложно – легче построить самому. Та же печаль – у покупателей участков в элитных поселках: готовых современных домов с правильной планировкой мало, приходится искать землю и потом строить. Клиенты даже стали немного скромнее в требованиях: выбирать приходится из того, что осталось. Это проявляется не только в готовности к компромиссам относительно набора обязательных качеств участка (расположение относительно леса или водоема), но и в выборе меньших по площади наделов. Востребованы участки по 15–30 соток, хотя раньше клиенты рассматривали лоты с площадью как минимум от 50 соток.

Что должно быть обязательно – так это коммуникации (или гарантии их строительства). Застройщики это понимают и стараются соответствовать. «Мы сначала строим поселковые инженерные сети, дороги и инфраструктуру и только потом приступаем к продажам. В 90% поселков «Инкома» есть магистральный газопровод, а в четверти – полный набор коммуникаций, включая газ, электричество, канализацию и водопровод. Но, немногие девелоперы исполняют взятые обязательства и укладываются в сроки. В большинстве поселков коммуникации и инфраструктура строятся уже после того, как прошли первые сделки, а порой и через 1–2 года после открытия продаж. Причин несколько: у девелопера недостаточно денег или квалификации, чтобы сделать полноценный загородный проект, или земли слишком много и надо быстро участки реализовать, чтобы развивать и другие проекты. Но в таких случаях продаж почти нет. «У девелоперов, с одной стороны, сейчас горячий сезон, а с другой – непрекращающийся кризис», – описывают ситуацию в «Инкоме».

Не снизишь цену – не продашь

Цена – главный аргумент в пользу участка без подряда, ведь потребители этого продукта в массе своей ограничены в средствах. По данным «Инкома», за год средняя стоимость УБП в массовом сегменте снизилась с 3,9 млн до 2,9 млн руб., т. е. на 26%, в первую очередь из-за падения качества товара, объясняют аналитики.

Где-то участки даже немного подорожали. По подсчетам, до 20 км от МКАД, где в основном

сосредоточены участки под ИЖС, за год в среднем цена сотки земли выросла на 7–10% и 10 соток обойдутся в 2–4 млн руб. Ближе 5 км участок такой же площади будет стоить от 10 млн руб.

На удалении от 20 до 40 км от МКАД цена земли практически осталась на прошлогоднем уровне, участки, расположенные далее 40 км от МКАД, подешевели на 5–10%, по данным «Русской сотки». 10 соток с электричеством за 50 км от МКАД можно купить за 200 000–400 000 руб..

На Рублево-Успенском шоссе в Park Ville Жуковка (9 км от МКАД) цена сотки уже начитается от 3,5 мл руб., в «Николино» (от 24 км от МКАД) – от 3 млн руб. Пример динамики цен в поселке «Раздоры-2» на Рублевке (4 км): в начале 2011 г. продажи стартовали с отметки $60 000 за сотку, сделки в 2018 г. шли по $100 000 за сотку, и на первичном рынке участков уже не осталось – все раскупили.

Александр Москатов, управляющий директор брокерского департамента «Миэль – сеть офисов недвижимости» не припомнит в практике случаев, когда цена участка вырастает после подведения коммуникаций. Теоретически подобное может произойти, однако застройщики обычно закладывают стоимость коммуникаций в конечную цену объекта, объясняет он. Но в «Удаче» рост цен на землю в своих проектах объяснили как раз вводом коммуникаций и объектов инфраструктуры. В КП «Никулино» на старте продаж сотка в среднем стоила около 90 000 руб., а после подключения электричества – 200 000 руб., рассказывает Федосеев. В «Ольшанах» сотка подорожала с 70 000 до 120 000 руб., в КП «Кубасово» – с 55 000 до 70 000 руб., в «Матвеево» – с 55 000 до 65 000 руб., и это не отразилось на спросе, приводит примеры он.

Для успеха проекта необходимо, чтобы как минимум два фактора «имели, так скажем, наивысшую оценку»: «Например, при удачном расположении и высокой степени готовности допускается не самая низкая цена. Или при доступной цене и отличной локации – начальная степень готовности».

8.4. Анализ фактических данных о ценах сделок и (или) предложений с объектами недвижимости из сегментов рынка, к которым может быть отнесен оцениваемый объект

Таблица 8.4-1 Предложения по продаже земельных участков длядачного строительства в Раменском районе Московской области

№ п/п	Место нахождения	Удаленность от МКАД, км	Шоссе	Категория земли	Разрешенное использование	Передаваемые права	Площадь участка, сотка	Инженерные коммуникации	Цена предложения за 1 сотку, руб.	Источник информации
1	Московская область, Раменский район, д. Карпово, ДП "Карпово кантри клаб"	48	Новорязанское	Земли сельскохозяйственного назначения	Для дачного строительства	Собственность	7,00	Есть возможность подключения (оплачиваются отдельно)	39 000	http://svoiadacha.ru/karpovokantriklab/
2	Московская область, Раменский район, д. Сидорово, ДП "Феникс"	50	Егорьевское	Земли сельскохозяйственного назначения	Для дачного строительства	Собственность	10,00	Есть возможность подключения (оплачиваются отдельно)	45 000	http://svoiadacha.ru/feniks/
3	Московская область, Раменский район,д. Сидорово, ДП "Зеленый квартал"	50	Егорьевское	Земли сельскохозяйственного назначения	Для дачного строительства	Собственность	10,00	Есть возможность подключения (оплачиваются отдельно)	40 000	http://svoiadacha.ru/zelkvar/
4	Московская область, Раменский район, д. Владимировка, ДП "Владимировские Усадьбы"	55	Новорязанское	Земли сельскохозяйственного назначения	Для дачного строительства	Собственность	8,75	Есть возможность подключения (оплачиваются отдельно)	29 000	http://svoiadacha.ru/vladimirskie-usadbi/
5	Московская область, Раменский район,д. Владимировка, ДП "Владимировка"	55	Новорязанское	Земли сельскохозяйственного назначения	Для дачного строительства	Собственность	8,00	Есть возможность подключения (оплачиваются отдельно)	27 000	http://svoiadacha.ru/vladimirovka/
6	Московская область, Раменский район, д.Мещеры, ДП "Шевлягино"	56	Егорьевское	Земли сельскохозяйственного назначения	Для дачного строительства	Собственность	12,41	Есть возможность подключения (оплачиваются отдельно)	21 000	http://svoiadacha.ru/shevlyagino/
7	Московская область, Раменский район, д. Бахтеево, ДП "Кузяево парк 2"	45	Егорьевское	Земли сельскохозяйственного назначения	Для дачного строительства	Собственность	10,00	Есть возможность подключения (оплачиваются отдельно)	37 000	http://svoiadacha.ru/ramenskiy-rayon/yasnaia-poliana/
8	Московская область, Раменский район, д. Михеево, ДП "Ивушка"	53	Новорязанское	Земли сельскохозяйственного назначения	Для дачного строительства	Собственность	9,24	Есть возможность подключения (оплачиваются отдельно)	24 000	http://www.svoya-zemlya.ru/catalog/dachi/ivushka/
9	Московская область, Раменский район, д. Першино, ДП "Ольховка"	56	Новорязанское	Земли сельскохозяйственного назначения	Для дачного строительства	Собственность	16,18	Есть возможность подключения (оплачиваются отдельно)	25 000	http://www.svoya-zemlya.ru/catalog/dachi/olkhovka/
10	Московская область, Раменский район, д. Поддубье, ДП "Фиалкино"	60	Новорязанское	Земли сельскохозяйственного назначения	Для дачного строительства	Собственность	6,00	Есть возможность подключения (оплачиваются отдельно)	32 300	http://www.svoya-zemlya.ru/catalog/dachi/fialkino/
11	Московская область, Раменский район, с. Татаринцево, ДП "Лесная поляна-2"	56	Новорязанское	Земли сельскохозяйственного назначения	Для дачного строительства	Собственность	10,00	Есть возможность подключения (оплачиваются отдельно)	29 300	http://www.svoya-zemlya.ru/catalog/dachi/lesnaya_polyana_2/
12	Московская область, Раменский район, д. Мещёры, ДП "Мещёрские дачи-2"	58	Егорьевское	Земли сельскохозяйственного назначения	Для дачного строительства	Собственность	10,00	Есть возможность подключения (оплачиваются отдельно)	19 000	http://www.svoya-zemlya.ru/catalog/dachi/meshchyerskie_dachi-2/
13	Московская область, Раменский район, д. Мещёры, ДП "Мещёрские дачи-2"	56	Новорязанское	Земли сельскохозяйственного назначения	Для дачного строительства	Собственность	8,75	Есть возможность подключения (оплачиваются отдельно)	29 500	http://www.svoya-zemlya.ru/catalog/dachi/lesnaya_polyana_1/
14	Московская область, Раменский район, д. Мещёры, ДП "Мещёрские дачи"	58	Новорязанское	Земли сельскохозяйственного назначения	Для дачного строительства	Собственность	15,00	Есть возможность подключения (оплачиваются отдельно)	24 000	http://www.svoya-zemlya.ru/catalog/dachi/meshchyerskie_dachi/

Источник: данные Интернет, анализ Оценщика

Таблица 8.4-2 Диапазон цен предложений по продаже земельных участков для дачного строительства в Раменском районе Московской области

Минимальное значение стоимости 1 сотки, руб.	19 000
Максимальное значение стоимости 1 сотки, руб.	45 000
Среднее значение стоимости 1 сотки, руб.	30 079

Источник: расчет Оценщика

8.5. Анализ основных факторов, влияющих на спрос, предложение и цены сопоставимых объектов недвижимости

Как выявил Оценщик в предыдущих пунктах данной главы, а также принимая во внимание теорию оценки, основными ценообразующими факторами для земельных участков в Московской области являются: имущественные права, условия финансирования, условия платежа и обстоятельства совершения сделки, динамику цен, функциональное назначение земельного участка (категория земель и разрешенное использование), местоположение, транспортная доступность, площадь, наличие инженерных коммуникаций (наличие согласований и техусловий на подключение коммуникаций, наличия оплаты этих коммуникаций и факта их подведения на земельный участок).

Оценщик решил провести более подробный анализ основных ценообразущих факторов стоимости земельных участков в Московской области в целях корректного их учета в данном расчете справедливой стоимости оцениваемого земельного участка, а также продолжение анализа рынка земли Московской области.

Условия сделки (корректировка на торг, уторгование).
Рынок недвижимости имеет ряд специфичных особенностей, одной из которых является возможность переговоров покупателя и продавца на предмет снижения цены предложения, причем данные переговоры достаточно часто приводят к положительному результату для покупателя. Цены объектов-аналогов являются ценами предложения. Реальные цены, по которым заключаются договора, как правило, ниже цен предложения.

Исследование на тему корректировок на уторгование для земельных участков приведены в «Справочник оценщика недвижимости-2018. Земельные участки. Часть 2» Нижний Новгород, 2018 г., под ред. Лейфер Л.А.

Таблица 8.5-1 Корректировка на уторгование для земельных участков

Таблица 121

Класс объектов	Активный рынок		
	Среднее	Доверительный интервал	
Цены предложений объектов			
1. Земельные участки под индустриальную застройку	11,9%	11,3%	12,5%
2. Земельные участки под офисно-торговую застройку	10,2%	9,5%	10,8%
3. Земельные участки сельскохозяйственного назначения	15,4%	14,5%	16,3%
4.1. Земельные участки под МЖС	11,4%	10,6%	12,2%
4.2. Земельные участки под ИЖС	9,3%	8,8%	9,9%
5. Земельные участки под объекты рекреации	13,9%	13,2%	14,5%
6. Земельные участки под объекты придорожного сервиса	11,8%	11,1%	12,6%

Функциональное назначение (категория земель, разрешенное использование)
Один из наиболее весомых ценообразующих факторов. Процесс перевода земельного участка из одной категории в другую, а также смена разрешенного использования земельного участка – это трудоемкий, дорогостоящий и очень длительный процесс, не всегда возможный особенно в г. Москве, где существует утвержденный генеральный план застройки и четкое зонирование земель по функциональному назначению.

Поэтому размер корректировки на функциональное назначение определить зачастую весьма затруднительно, по причине всего рекомендуется подбирать аналоги сопоставимого с оцениваемым земельным участком функционального назначения.

Удаленность от МКАД
Удаленность от МКАД это по праву самый значимый и ключевой фактор, влияющий на стоимость сотки земли. Земельные владения с одинаковыми условиями будут разница в цене в зависимости от отдаленности от МКАД. Чем дальше находится участок, тем он дешевле.

Согласно аналитическим исследования ООО «РусБизнесПрайсИнформ», опубликованные в «Справочнике корректировок для оценки стоимости земельных участков Московской области»,

Москва, 2017г., где приводится следующая зависимость стоимости земельных участков (земли ИЖС, ДНП, ЛПХ), расположенных в Юго-Восточном направлении Московской области, в зависимости от фактора удаленности от МКАД:

Таблица 8.5-2 Диапазон корректировок на удаление от МКАД

Юго-Восточное направление

Таблица 69

Удаленность от МКАД объекта-аналога, км.	Удаленность от МКАД объекта оценки, км.							
	0 - 20	21 - 40	41 - 60	61 - 80	81 - 100	101 - 120	121 - 140	141 - 160
0 - 20	0%	-33%	-55%	< -67%	< -67%	< -67%	< -67%	< -67%
21 - 40	49%	0%	-32%	-54%	< -67%	< -67%	< -67%	< -67%
41 - 60	120%	48%	0%	-32%	-54%	< -67%	< -67%	< -67%
61 - 80	> 200%	118%	48%	0%	-32%	-54%	< -67%	< -67%
81 - 100	> 200%	> 200%	118%	48%	0%	-32%	-54%	< -67%
101 - 120	> 200%	> 200%	> 200%	118%	48%	0%	-32%	-54%
121 - 140	> 200%	> 200%	> 200%	> 200%	118%	48%	0%	-32%
141 - 160	> 200%	> 200%	> 200%	> 200%	> 200%	118%	48%	0%

Площадь земельного участка.

При прочих равных условиях, большие по площади земельные участки могут продаваться по более низкой в пересчете на единицу площади цене, что обуславливается большим сроком экспозиции.

Исследование на тему корректировок на различие в площади для земельных участков приведены в «Справочник оценщика недвижимости-2018. Земельные участки. Часть 2» Нижний Новгород, 2018 г., под ред. Лейфер Л.А.

Таблица 8.5-3 Диапазон корректировок на площадь для участков под жилищное строительство

Таблица 35

Земельные участки под ИЖ. Данные, усредненные по России						
Площадь, кв.м		аналог				
		<1500	1500-3000	3000-6000	6000-10000	>10000
объект оценки	<1500	1,00	1,05	1,15	1,24	1,27
	1500-3000	0,95	1,00	1,09	1,17	1,21
	3000-6000	0,87	0,92	1,00	1,08	1,11
	6000-10000	0,81	0,85	0,93	1,00	1,03
	>10000	0,79	0,83	0,90	0,97	1,00

Инженерные коммуникации.

Большое влияние на стоимость участков оказывает степень развитости инфраструктуры. Согласно исследованиям, проведенным ООО «Приволжский центр методического и информационного обеспечения оценки», результаты которого приведены в «Справочник оценщика недвижимости-2017. Земельные участки» Нижний Новгород, 2017 г., под ред. Лейфер Л.А., корректировка на наличие/отсутствие коммуникаций для земельных участков под дачное строительство имеет следующие значения:

Таблица 8.5-4 Корректировки на наличие/отсутствие коммуникаций

Таблица 62

Коммуникация		Аналог							
		Отсутствуют	Э	Г	В, К, Т, Комм	Э,Г	Э, В, К, Т, Комм	Г, В, К, Т, Комм)	Э, Г, В, К, Т, Комм
Объект оценки	Отсутствуют	0%	-15%	-18%	-14%	-30%	-26%	-30%	-40%
	Э	17%	0%	-4%	1%	-18%	-14%	-17%	-30%
	Г	22%	4%	0%	5%	-15%	-10%	-14%	-28%
	В, К, Т, Комм	16%	-1%	-5%	0%	-19%	-15%	-18%	-30%
	Э,Г	43%	22%	17%	23%	0%	5%	1%	-14%
	Э, В, К, Т, Комм	36%	16%	11%	17%	-5%	0%	-4%	-18%
	Г, В, К, Т, Комм	42%	21%	16%	22%	-1%	4%	0%	-15%
	Э, Г, В, К, Т, Комм	66%	42%	36%	43%	16%	22%	17%	0%

Локальное расположение земельных участков внутри дачного поселка.

Проанализировав предложения по продаже участков в сформированных дачных поселках Оценщик пришел к выводу, что условно расположение участков в поселке можно разделить на участки расположенные в середине зоны (в центре поселка), участки, расположенные у въездной группы и выходящие на дорогу или соседний (близко расположенный) населенный пункт, участки с выходом к лесу или к водоему, участки с лесными деревьями.

Дешевле ценятся участки при въезде (это, как правило, первая очередь застройки). Земля в средней зоне на 10-15% дороже, участки, располагающиеся на берегу водоема или рядом с лесом, стоят, как правило, на 30-50% больше аналогичных участков в центре поселка.
Наделы, которые находятся по соседству с другими населенными пунктами, с неудобными для застройки и организации сада и огорода рельефом и/или формой, например, с сильно выраженными неровностями, заболоченные или в виде треугольника, считаются неликвидом и стоят значительно дешевле.
(*Источник информации: http://www.ipotek.ru/article/uchastki_bez_podryada_makro-imikro-faktory.php*)

Таблица 8.5-5 Корректировка на локальное расположение

Объект оценки\объект аналог	В середине зоны	К лесу	Увъездной группы	На проезжую часть	Не правильной формы
в середине зоны	0%	-30%	-13%	-13%	-13%
к лесу	30%	0%	-43%	-43%	-43%
у въездной группы	-13%	-43%	0%	0%	0%
на проезжую часть	-13%	-43%	0%	0%	0%
не правильной формы	-13%	-43%	0%	0%	0%

Источник: Составлено оценщиком

8.6. Основные выводы относительно рынка недвижимости в сегментах, необходимых для оценки

Оцениваемые земельные участки относятся к землям сельскохозяйственного назначения для дачного строительства с правом возведения жилого дома с правом регистрации проживания в нем.

Участки расположены по Новорязонскому шоссе на удалении 53 км от МКАД.

Оценщиком были найдены предложения по продаже земельных участков дачного назначения в Московском регионе, на их основе можно сделать выводы о максимальной, минимальной и средней удельной стоимости 1 сотки.

Таблица 8.6-1 Диапазон стоимости земельных участков для дачного строительства

Минимальное значение стоимости 1 сотки, руб.	19 000
Максимальное значение стоимости 1 сотки, руб.	45 000
Среднее значение стоимости 1 сотки, руб.	30 079

Источник: составлено Оценщиком

Подводя итог анализа рынка, можно сделать вывод о том, что на цену продажи наиболее существенное влияние оказывают следующие факторы:

1. Условия сделки (корректировка на торг, уторгование).
2. Время продажи (условия рынка)
3. Функциональное назначение (категория земель, разрешенное использование)
4. Местоположение.
5. Площадь земельного участка
6. Транспортная доступность
7. Наличие коммуникаций
8. Локальное расположение участка внутри дачного поселка
9. Индивидуальные особенности земельного участка.

9. ОПИСАНИЕ ПРОЦЕССА ОЦЕНКИ ОБЪЕКТА ОЦЕНКИ В ЧАСТИ ПРИМЕНЕНИЯ ПОДХОДОВ К ОЦЕНКЕ

Проведение оценки включало следующие этапы:

- заключение договора на проведение оценки, включающего задание на оценку;
- сбор и анализ информации, необходимой для проведения оценки;
- применение подходов к оценке, включая выбор методов оценки и осуществление необходимых расчетов;
- согласование (в случае необходимости) результатов и определение итоговой величины стоимости объекта оценки;
- составление отчета об оценке.

В отчет об оценке могут включаться расчетные величины и выводы по результатам дополнительных исследований, предусмотренные заданием на оценку, которые не рассматриваются как результат оценки в соответствии с Федеральным стандартом «Цель оценки и виды стоимости (ФСО № 2)», а также иные сведения, необходимые для полного и недвусмысленного толкования результатов проведения оценки объекта оценки, отраженных в отчете.

Оценщик осуществляет сбор и анализ информации, необходимой для проведения оценки объекта оценки. Оценщик изучает количественные и качественные характеристики объекта оценки, собирает информацию, существенную для определения стоимости объекта оценки теми подходами и методами, которые на основании суждения оценщика должны быть применены при проведении оценки, в том числе:

- информацию о политических, экономических, социальных и экологических и прочих факторах, оказывающих влияние на стоимость объекта оценки;
- информацию о спросе и предложении на рынке, к которому относится объект оценки, включая информацию о факторах, влияющих на спрос и предложение, количественных и качественных характеристиках данных факторов;
- информацию об объекте оценки, включая правоустанавливающие документы, сведения об обременениях, связанных с объектом оценки, информацию о физических свойствах объекта оценки, его технических и эксплуатационных характеристиках, износе и устареваниях, прошлых и ожидаемых доходах и затратах, данные бухгалтерского учета и отчетности, относящиеся к объекту оценки, а также иную информацию, существенную для определения стоимости объекта оценки.

Оценщиком соблюдены требования статьи 16 Федерального закона №135-ФЗ «Об оценочной деятельности в Российской Федерации» о независимости оценщика.

Оценщик вправе самостоятельно определять необходимость применения тех или иных подходов к оценке и конкретных методов оценки в рамках применения каждого из подходов.

При проведении оценки возможно установление дополнительных к указанным в задании на оценку допущений, связанных с предполагаемым использованием результатов оценки и спецификой объекта оценки.

Оценщик для получения итоговой стоимости объекта оценки осуществляет согласование (обобщение) результатов расчета стоимости объекта оценки при использовании различных подходов к оценке и методов оценки.

По итогам проведения оценки составляется отчет об оценке. Отчет об оценке представляет собой документ, содержащий сведения доказательственного значения, составленный в соответствии с законодательством Российской Федерации об оценочной деятельности, в том числе Федеральным стандартом оценки №3, нормативными правовыми актами уполномоченного федерального органа, осуществляющего функции по нормативно-правовому регулированию оценочной деятельности, а также стандартами и правилами оценочной деятельности, установленными саморегулируемой организацией оценщиков, членом которой является оценщик, подготовивший отчет.

Итоговая величина рыночной или иной стоимости объекта оценки, указанная в отчете, составленном по основаниям и в порядке, которые предусмотрены Федеральным законом от 29 июля 1998 г. № 135-ФЗ «Об оценочной деятельности в Российской Федерации», признается достоверной и рекомендуемой для целей совершения сделки с объектом оценки, если в порядке, установленном

законодательством Российской Федерации, или в судебном порядке не установлено иное.

При составлении отчета об оценке оценщик должен придерживаться следующих принципов:

- в отчете должна быть изложена информация, существенная с точки зрения оценщика для определения стоимости объекта оценки;
- информация, приведенная в отчете об оценке, существенным образом влияющая на стоимость объекта оценки, должна быть подтверждена;
- содержание отчета об оценке не должно вводить в заблуждение заказчика оценки и иных заинтересованных лиц (пользователи отчета об оценке), а также не должно допускать неоднозначного толкования полученных результатов;

Результатом оценки является итоговая величина стоимости объекта оценки. Результат оценки может использоваться при определении сторонами цены для совершения сделки или иных действий с объектом оценки, в том числе при совершении сделок купли-продажи, передаче в аренду или залог, страховании, кредитовании, внесении в уставный (складочный) капитал, для целей налогообложения, при составлении финансовой (бухгалтерской) отчетности, реорганизации юридических лиц и приватизации имущества, разрешении имущественных споров и в иных случаях.

9.1. Последовательность определения стоимости

Согласно п. 11 ФСО № 1, основными подходами, используемыми при проведении оценки, являются рыночный (сравнительный), доходный и затратный подходы. При выборе используемых при проведении оценки подходов следует учитывать не только возможность применения каждого из подходов, но и цели и задачи оценки, предполагаемое использование результатов оценки, допущения, полноту и достоверность исходной информации. На основе анализа указанных факторов обосновывается выбор подходов, используемых Оценщиком.

Согласно п. 24 ФСО № 1, Оценщик вправе самостоятельно определять необходимость применения тех или иных подходов к оценке и конкретных методов оценки в рамках применения каждого из подходов.

Ввиду определения справедливой стоимости в данном Отчете об оценке, Оценщик далее приводит особенности её расчёта.

Согласно п. 2 IFRS 13 справедливая стоимость - это рыночная оценка, а не оценка, формируемая с учетом специфики предприятия. По некоторым активам и обязательствам могут существовать наблюдаемые рыночные операции или рыночная информация. По другим активам и обязательствам наблюдаемые рыночные операции или рыночная информация могут отсутствовать. Однако цель оценки справедливой стоимости в обоих случаях одна и та же - определить цену, по которой проводилась бы операция, осуществляемая на организованном рынке, по продаже актива или передаче обязательства между участниками рынка на дату оценки в текущих рыночных условиях (то есть выходная цена на дату оценки с точки зрения участника рынка, который удерживает актив или имеет обязательство).

Если цена на идентичный актив или обязательство не наблюдается на рынке, предприятие оценивает справедливую стоимость, используя другой метод оценки, который обеспечивает максимальное использование уместных наблюдаемых исходных данных и минимальное использование ненаблюдаемых исходных данных. Поскольку справедливая стоимость является рыночной оценкой, она определяется с использованием таких допущений, которые участники рынка использовали бы при определении стоимости актива или обязательства, включая допущения о риске. Следовательно, намерение предприятия удержать актив или урегулировать или иным образом выполнить обязательство не является уместным фактором при оценке справедливой стоимости.

Цель оценки справедливой стоимости заключается в том, чтобы определить цену, по которой проводилась бы операция на добровольной основе по продаже актива или передаче обязательства между участниками рынка на дату оценки в текущих рыночных условиях. Оценка справедливой стоимости требует от предприятия выяснения всех указанных ниже моментов:

- конкретный актив или обязательство, являющееся объектом оценки (в соответствии с его единицей учета);
- в отношении нефинансового актива, исходное условие оценки, являющееся приемлемым для оценки (в соответствии с его наилучшим и наиболее эффективным использованием);

- основной (или наиболее выгодный) для актива или обязательства рынок;
- метод или методы оценки, приемлемые для определения справедливой стоимости, с учетом наличия данных для разработки исходных данных, представляющих допущения, которые использовались бы участниками рынка при установлении цены на актив или обязательство, а также уровня в иерархии справедливой стоимости, к которому относятся эти исходные данные.

Оценка справедливой стоимости предполагает проведение операции по продаже актива или передаче обязательства:

- на рынке, который является основным для данного актива или обязательства;
- при отсутствии основного рынка на рынке, наиболее выгодном для данного актива или обязательства.

Предприятию нет необходимости проводить изнуряющий поиск всех возможных рынков для идентификации основного рынка или, при отсутствии основного рынка, наиболее выгодного рынка, однако, оно должно учитывать всю информацию, которая является обоснованно доступной. При отсутствии доказательств обратного рынок, на котором предприятие вступило бы в сделку по продаже актива или передаче обязательства, считается основным рынком или, при отсутствии основного рынка, наиболее выгодным рынком.

При наличии основного рынка для актива или обязательства оценка справедливой стоимости должна представлять цену на данном рынке (такая цена либо является непосредственно наблюдаемой, либо рассчитывается с использованием другого метода оценки), даже если цена на другом рынке является потенциально более выгодной на дату оценки.

Предприятие должно иметь доступ к основному (или наиболее выгодному) рынку на дату оценки. Поскольку различные предприятия (и направления бизнеса в рамках таких предприятий), осуществляющие различные виды деятельности, могут иметь доступ к различным рынкам, основные (или наиболее выгодные) рынки для одного и того же актива или обязательства могут быть разными для различных предприятий (и направлений бизнеса в рамках таких предприятий). Следовательно, основной (или наиболее выгодный) рынок (и, соответственно, участников рынка) необходимо рассматривать с точки зрения предприятия, учитывая таким образом различия между и среди предприятий, осуществляющих различные виды деятельности.

Для того чтобы добиться наибольшей последовательности и сопоставимости оценок справедливой стоимости и раскрытия соответствующей информации, IFRS 13 устанавливает иерархию справедливой стоимости, которая делит исходные данные для метода оценки, используемые для оценки справедливой стоимости, на три уровня. Иерархия справедливой стоимости отдает наибольший приоритет котируемым ценам (некорректируемым) на активных рынках для идентичных активов или обязательств (исходные данные 1 Уровня) и наименьший приоритет ненаблюдаемым исходным данным (исходные данные 3 Уровня).

Наличие уместных исходных данных и их относительная субъективность могут повлиять на выбор приемлемых методов оценки. Однако иерархия справедливой стоимости отдает приоритет исходным данным для методов оценки, а не методам оценки, используемым для оценки справедливой стоимости.

Иерархия справедливой стоимости (иерархия данных)

1. Исходные данные 1 Уровня - это котируемые цены (некорректируемые) на активных рынках для идентичных активов или обязательств, к которым предприятие может получить доступ на дату оценки. Котируемая цена на активном рынке представляет собой наиболее надежное доказательство справедливой стоимости и должна использоваться для оценки справедливой стоимости без корректировки всякий раз, когда она доступна.

Исходные данные 1 Уровня будут доступны для многих финансовых активов и финансовых обязательств, некоторые из которых могут быть обменены на многочисленных активных рынках (например, на различных биржах). Следовательно, особое внимание в пределах 1 Уровня уделяется определению следующего:

- основной рынок для актива или обязательства или, при отсутствии основного рынка, наиболее выгодный рынок для актива или обязательства;

- может ли предприятие участвовать в операции с активом или обязательством по цене данного рынка на дату оценки.

Исходные данные 1 Уровня должны корректироваться только в следующих случаях:

- когда предприятие удерживает большое количество аналогичных (но неидентичных) активов или обязательств (например, долговые ценные бумаги), которые оцениваются по справедливой стоимости, а котируемая цена на активном рынке существует, но не является доступной в любой момент, для каждого из данных активов или обязательств по отдельности (то есть при условии наличия большого количества аналогичных активов или обязательств, удерживаемых предприятием, было бы трудно получить информацию о ценах для каждого отдельного актива или обязательства на дату оценки). В таком случае в качестве практического подручного средства предприятие может оценивать справедливую стоимость, используя альтернативный метод оценки, который не основывается исключительно на котируемых ценах (например, матричное ценообразование). Однако использование альтернативного метода оценки приводит к получению оценки справедливой стоимости, которая относится к более низкому уровню в иерархии справедливой стоимости.

- когда котируемая цена на активном рынке не представляет собой справедливую стоимость на дату оценки. Так может обстоять дело, когда, например, существенные события (такие как операции на рынке «от принципала к принципалу», торги на посредническом рынке или объявления) имеют место после закрытия рынка, но до наступления даты оценки. Предприятие должно установить и последовательно применять политику идентификации таких событий, которые могут повлиять на оценки справедливой стоимости. Однако если котируемая цена корректируется с учетом новой информации, такая корректировка приводит к получению оценки справедливой стоимости, которая относится к более низкому уровню в иерархии справедливой стоимости.

- при оценке справедливой стоимости обязательства или собственного долевого инструмента предприятия с использованием котируемой цены на идентичную единицу, которая продается как актив на активном рынке, и такая цена должна корректироваться с учетом факторов, специфических для единицы или актива. Если корректировка котируемой цены актива не требуется, результатом будет получение оценки справедливой стоимости, относимой к 1 Уровню в иерархии справедливой стоимости. Однако любая корректировка котируемой цены актива приведет к получению оценки справедливой стоимости, относимой к более низкому уровню в иерархии справедливой стоимости.

2. Исходные данные 2 Уровня - это исходные данные, которые не являются котируемыми ценами, включенными в 1 Уровень, и которые прямо или косвенно являются наблюдаемыми для актива или обязательства. Если актив или обязательство имеет определенный (договорной) период, исходные данные 2 Уровня должны быть наблюдаемыми для практически всего срока действия актива или обязательства. Исходные данные 2 Уровня включают следующее:

- котируемые цены на аналогичные активы или обязательства на активных рынках.

- котируемые цены на идентичные или аналогичные активы или обязательства на рынках, которые не являются активными.

- исходные данные, за исключением котируемых цен, которые являются наблюдаемыми для актива или обязательства, например:

✓ ставки вознаграждения и кривые доходности, наблюдаемые с обычно котируемыми интервалами;

✓ подразумеваемая волатильность;

✓ кредитные спреды.

- подтверждаемые рынком исходные данные.

Корректировки исходных данных 2 Уровня меняются в зависимости от факторов, специфических для актива или обязательства. Такие факторы включают следующее:

- состояние или местонахождение актива;

- степень, в которой исходные данные относятся к единицам, которые сопоставимы с активом или обязательством;

- объем или уровень деятельности на рынках, на которых наблюдаются эти исходные данные.

Корректировка исходных данных 2 Уровня, которые являются существенными для оценки в целом, может привести к получению оценки справедливой стоимости, которая относится к 3 Уровню в иерархии справедливой стоимости, если для корректировки используются существенные ненаблюдаемые исходные данные.

3. Исходные данные 3 Уровня - это ненаблюдаемые исходные данные для актива или обязательства. Ненаблюдаемые исходные данные должны использоваться для оценки справедливой стоимости в том случае, если уместные наблюдаемые исходные данные не доступны, таким образом учитываются ситуации, при которых наблюдается небольшая, при наличии таковой, деятельность на рынке в отношении актива или обязательства на дату оценки. Однако цель оценки справедливой стоимости остается прежней, то есть выходная цена на дату оценки с точки зрения участника рынка, который удерживает актив или имеет обязательство. Следовательно, ненаблюдаемые исходные данные должны отражать допущения, которые участники рынка использовали бы при установлении цены на актив или обязательство, включая допущения о риске.

Допущения о риске включают риск, присущий конкретному методу оценки, используемому для оценки справедливой стоимости (такому как модель ценообразования), и риск, присущий исходным данным метода оценки. Оценка, не включающая корректировку с учетом рисков, не будет представлять оценку справедливой стоимости, если участники рынка будут включать такую корректировку при установлении цены на актив или обязательство. Например, может возникнуть необходимость включить корректировку с учетом рисков при наличии значительной неопределенности оценки.

Применять ненаблюдаемые исходные данные следует, используя всю информацию, доступную в сложившихся обстоятельствах, которая может включать собственные данные предприятия. При разработке ненаблюдаемых исходных данных предприятие может начать со своих собственных данных, но оно должно корректировать эти данные, если обоснованно доступная информация указывает на то, что другие участники рынка использовали бы другие данные или существует какая-то информация, специфическая для предприятия, которая недоступна для других участников рынка (например, синергия, специфическая для предприятия). Предприятию нет необходимости прилагать чрезмерные усилия, чтобы получить информацию о допущениях участников рынка. Однако предприятие должно учитывать всю информацию о допущениях участников рынка, которая является обоснованно доступной. Ненаблюдаемые исходные данные, разработанные в соответствии с вышеописанной процедурой, считаются допущениями участников рынка и удовлетворяют цели оценки справедливой стоимости.

Методы оценки

Оценка должна проводиться такими методами оценки, которые являются приемлемыми в сложившихся обстоятельствах и для которых доступны данные, достаточные для оценки справедливой стоимости, при этом максимально используются уместные наблюдаемые исходные данные и минимально используя ненаблюдаемые исходные данные.

Тремя наиболее широко используемыми методами оценки являются рыночный подход, затратный подход и доходный подход. Необходимо использовать методы оценки, совместимые с одним или несколькими из данных подходов для оценки справедливой стоимости.

В некоторых случаях приемлемым будет использование одного метода оценки (например, при оценке актива или обязательства с использованием котируемой цены на активном рынке для идентичных активов или обязательств). В других случаях приемлемым будет использование множественных методов оценки (например, так может обстоять дело при оценке единицы, генерирующей денежные средства). Если для оценки справедливой стоимости используются множественные методы оценки, то результаты (то есть соответствующие показатели справедливой стоимости) должны оцениваться путем рассмотрения целесообразности диапазона значений, обозначенных данными результатами. Оценка справедливой стоимости - это значение в пределах такого диапазона, которое наиболее точно представляет справедливую стоимость в сложившихся обстоятельствах.

9.2. Сравнительный (рыночный) подход

В соответствии с IFRS 13 при сравнительном подходе используются цены и другая уместная информация, генерируемая рыночными операциями с идентичными или сопоставимыми (то есть

аналогичными) активами, обязательствами или группой активов и обязательств, такой как бизнес.

Например, в методах оценки, совместимых с рыночным подходом, часто используются рыночные множители, возникающие из комплекта сопоставимых показателей. Множители могут находиться в одних диапазонах с другим множителем по каждому сопоставимому показателю. Для выбора надлежащего множителя из диапазона требуется использовать суждение с учетом качественных и количественных факторов, специфических для оценки.

Методы оценки, совместимые со сравнительным подходом, включают матричное ценообразование. Матричное ценообразование - это математический метод, используемый преимущественно для оценки некоторых видов финансовых инструментов, таких как долговые ценные бумаги, не основываясь лишь на котируемых ценах на определенные ценные бумаги, а скорее на отношении ценных бумаг к другим котируемым ценным бумагам, используемым как ориентир.

Основным методом сравнительного подхода является *метод сравнения продаж.* Он основывается на том, что цены имущества определяются рынком. Таким образом, показатель рыночной стоимости можно рассчитать на основании изучения рыночных цен объектов имущества, конкурирующих друг с другом за долю на рынке. Применяемый процесс сопоставления является основополагающим для процесса оценки.

После того как данные по продажам будут отобраны и верифицированы, следует выбрать и проанализировать одну или несколько единиц сравнения. Единицы сравнения используют две составные части, для того чтобы вывести некий множитель (к примеру, цену в расчете на (физическую) единицу измерения или отношение, например, получаемое делением продажной цены имущества на его чистый доход, т.е. мультипликатор чистого дохода или число лет, за которое окупается покупка (букв. «годы покупки» — years’ purchase)), который отражает точные различия между объектами имущества. Единицы сравнения, которые покупатели и продавцы на данном рынке используют при принятии своих решений о покупке и продаже, приобретают особую значимость, и им может придаваться больший вес.

Специфическими характеристиками объектов имущества и сделок, которые приводят к вариациям цен, уплачиваемых за недвижимость, являются элементы сравнения. При подходе на основе равнения продаж они имеют решающее значение. Элементы сравнения включают:

- ✓ передаваемые имущественные права, ограничения (обременения) этих прав;
- ✓ условия финансирования состоявшейся или предполагаемой сделки;
- ✓ условия аренды;
- ✓ условия рынка;
- ✓ местоположение объекта;
- ✓ физические характеристики объекта;
- ✓ экономические характеристики;
- ✓ вид использования и (или) зонирование;
- ✓ наличие движимого имущества, не связанного с недвижимостью;
- ✓ другие характеристики (элементы), влияющие на стоимость.

Чтобы провести непосредственные сравнения между имуществом, являющимся предметом сравниваемой продажи, и оцениваемым имуществом, Исполнитель должен рассмотреть возможные корректировки, основанные на различиях в элементах сравнения. Корректировки могут уменьшить различия между каждым сравниваемым имуществом и оцениваемым имуществом.

По российским Федеральным стандартам оценочной деятельности, аналогом рыночного подхода является сравнительный подход.

В соответствии с п. 12 ФСО № 1 сравнительный (рыночный) подход - это совокупность методов оценки, основанных на получении стоимости объекта оценки путем сравнения оцениваемого объекта с объектами-аналогами. Объект-аналог - объект, сходный объекту оценки по основным экономическим, материальным, техническим и другим характеристикам, определяющим его стоимость.

Сравнительный (рыночный) подход рекомендуется применять, когда доступна достоверная и достаточная для анализа информация о ценах и характеристиках объектов-аналогов. При этом могут применяться как цены совершенных сделок, так и цены предложений.

В рамках сравнительного (рыночного) подхода применяются различные методы, основанные как на прямом сопоставлении оцениваемого объекта и объектов-аналогов, так и методы, основанные на анализе статистических данных и информации о рынке объекта оценки (пункты 13 - 14 ФСО № 1)..

9.3. Доходный подход

В соответствии с IFRS 13 при использовании доходного подхода будущие суммы (например, потоки денежных средств или доходы и расходы) преобразовываются в единую сумму на текущий момент (то есть дисконтированную). При использовании доходного подхода оценка справедливой стоимости отражает текущие рыночные ожидания в отношении таких будущих сумм.

Методы оценки доходным подходом:

- методы оценки по приведенной стоимости;
- модели оценки опциона, такие как формула Блэка-Шоулса-Мертона или биномиальная модель (то есть структурная модель), которые включают методы оценки по приведенной стоимости и отражают как временную, так и внутреннюю стоимость опциона; и
- метод дисконтированных денежных потоков, который используется для оценки справедливой стоимости некоторых нематериальных активов.

Методы оценки по приведенной стоимости

Приведенная стоимость (то есть применение доходного подхода) - это инструмент, используемый для связывания будущих сумм (например, потоков денежных средств или значений стоимости) с существующей суммой с использованием ставки дисконтирования. Определение справедливой стоимости актива или обязательства с использованием метода оценки по приведенной стоимости охватывает все следующие элементы с точки зрения участников рынка на дату оценки:

- оценка будущих потоков денежных средств от оцениваемого актива или обязательства;
- ожидания в отношении возможных изменений суммы и времени получения потоков денежных средств, представляющих неопределенность, присущую потокам денежных средств;
- временная стоимость денег, представленная ставкой по безрисковым монетарным активам, сроки погашения или сроки действия которых совпадают с периодом, охватываемым потоками денежных средств, и которые не представляют никакой неопределенности в отношении сроков и риска дефолта для их держателя (то есть безрисковая ставка вознаграждения);
- цена, уплачиваемая за принятие неопределенности, присущей потокам денежных средств (то есть премия за риск);
- другие факторы, которые участники рынка приняли бы во внимание в сложившихся обстоятельствах;
- в отношении обязательства, риск невыполнения обязательств, относящийся к данному обязательству, включая собственный кредитный риск предприятия (то есть лица, принявшего на себя обязательство).

Методы оценки по приведенной стоимости отличаются в зависимости от того, как они используют элементы, описанные выше. Однако нижеследующие общие принципы регулируют применение любого метода оценки по приведенной стоимости, используемого для оценки справедливой стоимости:

- потоки денежных средств и ставки дисконтирования должны отражать допущения, которые использовались бы участниками рынка при установлении цены на актив или обязательство;
- для потоков денежных средств и ставок дисконтирования должны учитываться только те факторы, которые относятся к оцениваемому активу или обязательству;

- для того чтобы избежать двойного учета или не упустить влияние факторов риска, ставки дисконтирования должны отражать допущения, совместимые с допущениями, присущими потокам денежных средств. Например, ставка дисконтирования, отражающая неопределенность ожиданий в отношении будущего дефолта, будет приемлемой при использовании предусмотренных договором потоков денежных средств от ссуды (то есть метод корректировки ставки дисконтирования). Та же самая ставка не должна применяться при использовании ожидаемых (то есть взвешенных с учетом вероятности) потоков денежных средств (то есть метод оценки по ожидаемой приведенной стоимости), потому что ожидаемые потоки денежных средств уже отражают допущения о неопределенности в отношении будущего дефолта; вместо этого должна использоваться ставка дисконтирования, соизмеримая с риском, присущим ожидаемым потокам денежных средств;

- допущения в отношении потоков денежных средств и ставок дисконтирования должны быть последовательными между собой. Например, номинальные потоки денежных средств, которые включают эффект инфляции, должны дисконтироваться по ставке, включающей эффект инфляции. Номинальная безрисковая ставка вознаграждения включает эффект инфляции. Фактические потоки денежных средств, исключающие эффект инфляции, должны дисконтироваться по ставке, исключающей эффект инфляции. Аналогичным образом потоки денежных средств за вычетом налогов должны дисконтироваться с использованием ставки дисконтирования за вычетом налогов. Потоки денежных средств до уплаты налогов должны дисконтироваться по ставке, совместимой с указанными потоками денежных средств;

- ставки дисконтирования должны учитывать основополагающие экономические факторы, связанные с валютой, в которой выражены потоки денежных средств.

Определение справедливой стоимости с использованием методов оценки по приведенной стоимости осуществляется в условиях неопределенности, потому что используемые потоки денежных средств являются скорее расчетными величинами, нежели известными суммами. Во многих случаях как сумма, так и сроки получения потоков денежных средств являются неопределенными. Даже предусмотренные договором фиксированные суммы, такие как платежи по ссуде, являются неопределенными, если существует риск дефолта.

Модели оценки опциона:

- Модель ценообразования опционов Блэка-Шоулза (англ. Black-Scholes OptionPricingModel, OPM) — это модель, которая определяет теоретическую цену на европейские опционы, подразумевающая, что если базовый актив торгуется на рынке, то цена опциона на него неявным образом уже устанавливается самим рынком. Данная модель получила широкое распространение на практике и, помимо всего прочего, может также использоваться для оценки всех производных бумаг, включая варранты, конвертируемые ценные бумаги, и даже для оценки собственного капитала финансово зависимых фирм.

  Согласно Модели Блэка-Шоулза, ключевым элементом определения стоимости опциона является ожидаемая волатильность базового актива. В зависимости от колебания актива, цена на него возрастает или понижается, что прямопропорционально влияет на стоимость опциона. Таким образом, если известна стоимость опциона, то можно определить уровень волатильности ожидаемой рынком[5].

- Биномиальная модель предполагает больший объем вычислений, чем модель Блэка- Шоулза и позволяет вводить собственное распределение цен. Данная модель также известна как биномиальная модель Кокса-Росса- Рубинштейна или С-11-П-модель.

- Биномиальная модель дает представление о детерминантах стоимости опциона. Она определяется не ожидаемой ценой актива, а его текущей ценой, которая, естественно, отражает ожидания, связанные с будущим. Биномиальная модель в гораздо большей степени приспособлена для анализа досрочного исполнения опциона, поскольку в ней учитываются денежные потоки в каждом периоде времени, а не только на момент истечения[6].

5 Источник: данные интернет-портала «Economicportal»: Модель Блэка-Шоулза (http://www.economicportal.ru/ponyatiya-all/black_scholes_model.html)
6 Источники: Лоренс Дж. МакМиллан. МакМиллан «Об опционах»— М.: «ИК «Аналитика», 2002 г. (http://economy-ru.com/forex-treyding/binomialnaya-model.html); Большая Энциклопедия Нефти Газа (http://www.ngpedia.ru/id159752p1.html)

Метод дисконтированных денежных потоков

Согласно п. 11 Приложения В IFRS 3 метод дисконтированных денежных потоков используется для оценки справедливой стоимости нематериальных активов. В связи с тем, что объекты исследования не являются нематериальными активами, данный метод не рассматривается в рамках настоящего Отчета.

По российским Федеральным стандартам оценочной деятельности, так же имеется доходный подход.

В соответствии с п. 15 ФСО № 1 доходный подход - это совокупность методов оценки, основанных на определении ожидаемых доходов от использования объекта оценки.

Доходный подход рекомендуется применять, когда существует достоверная информация, позволяющая прогнозировать будущие доходы, которые объект оценки способен приносить, а также связанные с объектом оценки расходы. В рамках доходного подхода применяются различные методы, основанные на дисконтировании денежных потоков и капитализации дохода (пункты 15 - 17 ФСО № 1).

9.4. Затратный подход

В соответствии с IFRS 13 при затратном подходе отражается сумма, которая потребовалась бы в настоящий момент для замены производительной способности актива (часто называемой текущей стоимостью замещения).

С точки зрения продавца как участника рынка цена, которая была бы получена за актив, основана на той сумме, которую покупатель как участник рынка заплатит, чтобы приобрести или построить замещающий актив, обладающий сопоставимой пользой, с учетом морального износа. Причина этого заключается в том, что покупатель как участник рынка не заплатил бы за актив сумму больше, чем сумма, за которую он мог бы заменить производительную способность данного актива.

По российским Федеральным стандартам оценочной деятельности, так же имеется затратный подход.

В соответствии с п. 18 ФСО № 1 затратный подход - это совокупность методов оценки стоимости объекта оценки, основанных на определении затрат, необходимых для приобретения, воспроизводства либо замещения объекта оценки с учетом износа и устареваний. Затратный подход преимущественно применяется в тех случаях, когда существует достоверная информация, позволяющая определить затраты на приобретение, воспроизводство либо замещение объекта оценки.

В рамках затратного подхода применяются различные методы, основанные на определении затрат на создание точной копии объекта оценки или объекта, имеющего аналогичные полезные свойства. Критерии признания объекта точной копией объекта оценки или объектом, имеющим сопоставимые полезные свойства, определяются федеральными стандартами оценки, устанавливающими требования к проведению оценки отдельных видов объектов оценки и (или) для специальных целей (пункты 18 - 20 ФСО № 1).

Согласно п. 24 ФСО № 7, затратный подход рекомендуется применять в следующих случаях:

- для оценки объектов недвижимости - земельных участков, застроенных объектами капитального строительства, или объектов капитального строительства, но не их частей, например жилых и нежилых помещений;
- для оценки недвижимости, если она соответствует наиболее эффективному использованию земельного участка как незастроенного, и есть возможность корректной оценки физического износа, а также функционального и внешнего (экономического) устареваний объектов капитального строительства;
- при низкой активности рынка, когда недостаточно данных, необходимых для применения рыночного (сравнительного) и доходного подходов к оценке, а также для оценки недвижимости специального назначения и использования (например, линейных объектов, гидротехнических сооружений, водонапорных башен, насосных станций, котельных, инженерных сетей и другой недвижимости, в отношении которой рыночные данные о сделках и предложениях отсутствуют).

Вывод: Из проведенного выше анализа следует, что МСФО и ФСО включают в себя 3 подхода при проведении оценки. Исключением является различие в наименовании сравнительного

подхода, по МСФО данный подход называется рыночным. Три подхода к оценке независимы друг от друга, хотя каждый из них основывается на одних и тех же экономических принципах. Предполагается, что все три подхода должны приводить к одинаковому результату, однако, окончательное заключение о стоимости зависит от рассмотрения всех используемых данных и от особенностей согласования всех показателей.

В связи с тем, что рынок земельных участков без подряда достаточно развит, в открытых источниках информации находится большое количество предложений, поэтому в рамках настоящего исследования применение рыночного (сравнительного) подхода является наиболее достоверным и целесообразным, исходя из иерархии данных и их доступности. Исполнитель считает целесообразным не применять доходный подход, исходя из приоритета и возможности применения рыночного (сравнительного) подхода.

9.5. Определение стоимости в рамках сравнительного (рыночного) подхода

Метод сравнения продаж определяет справедливую стоимость объекта на основе анализа продаж сопоставимых объектов недвижимости, которые сходны с оцениваемым объектом по размеру и использованию. Данный метод предполагает, что рынок установит цену для оцениваемого объекта тем же самым образом, что и для сопоставимых, конкурентных объектов. Для того, чтобы применить метод сравнительных продаж, оценщики используют ряд принципов оценки, включая принцип замещения, который гласит, что стоимость недвижимости, которая имеет объекты - заместители на рынке, обычно устанавливается исходя из затрат на приобретение «равно желаемого объекта-заместителя».

Применение метода сравнительных продаж заключается в последовательном выполнении следующих действий:

- подробное исследование рынка с целью получения достоверной информации обо всех факторах, имеющих отношение к объектам сравнимой полезности;
- определение подходящих единиц сравнения и проведение сравнительного анализа по каждой единице;
- сопоставление оцениваемого объекта с выбранными объектами сравнения с целью корректировки их стоимостей или исключения из списка сравниваемых;
- приведение ряда скорректированных показателей стоимости сравнимых объектов к справедливой стоимости объекта оценки.

В процессе сбора информации по сопоставимым объектам Оценщик не обнаружил информацию о совершенных сделках купли-продажи аналогичных оцениваемым участкам, т.к. информация об условиях продажи и реальной цене сделки, как правило, носит конфиденциальный характер. Поэтому расчет стоимости объектов сравнительным методом основывался на ценах предложения с учетом корректировок.

Анализ сделок по сопоставимым объектам обеспечивает оценщика информацией о цене аналога в целом. Эти данные могут использоваться только в том случае, если размеры аналога идентичны размерам оцениваемого объекта. На практике они обычно не совпадают. Чтоб сравнивать объекты недвижимости, которые отличаются по своим характеристикам, нужно найти их «общий знаменатель».

Выбор единицы сравнения

Выбор единицы сравнения зависит от вида оцениваемой недвижимости, и различными сегментами рынка недвижимости используются различные единицы сравнения.

При продажах земель используются следующие единицы сравнения:

- цена за 1 га (1 акр, 1 сотка) — при продажах больших участков земли, сельхозугодий, участков под коттеджи, участков промышленного назначения;

- цена за 1 м^2 при продажах земли под застройку в населенных пунктах с плотной застройкой;

При анализе продаж застроенных участков используются следующие единицы сравнения:

- цена за 1 м^2 общей площади улучшений — при продаже объектов недвижимости, которые

настолько схожи по своим характеристикам, что их просто можно сравнивать друг с другом в м2
В качестве единицы сравнения выбрана удельная стоимость объекта недвижимости за 1 сотку. Данная единица сравнения используется покупателями и продавцами, а также другими специалистами на рынке земельных участков.

Объем доступных оценщику рыночных данных об объектах-аналогах

Были проанализированные данные интернет ресурсов, http://www.cian.ru, http://realty.dmir.ru, http://base.zem.ru, http://www.vsesotki.ru/, , http://www.zem-kom.ru/, журнал "Недвижимость&Цены", «Из рук в руки» и сайтов риэлтерских компаний по продаже земельных участков. Было выявлено 14 предложений[7] по продаже земельных участков с видом разрешенного использования «для дачного строительства» в Раменском районе Московской области. Подбор аналогов из числа предложений осуществлялся с учетом основных ценообразующих факторов.

Правила отбора объектов-аналогов для проведения расчетов

Подбор объектов-аналогов происходил по следующим критериям:

- ✓ Местоположение: Московская область, Раменский район;
- ✓ Разрешенное использование: Для дачного строительства.

Сравнительный анализ объекта оценки и каждого объекта-аналога по всем элементам сравнения

В результате применения правил отбора были отсеяны объекты с ценовыми характеристиками, нетипичными для выборки, в составе которой они представлены. Как правило, это объекты, имеющие минимальные или максимальные цены, в силу чего их присутствие в выборке целесообразно признать нетипичным и, как следствие, приводит к высокой погрешности такого рода вычислений.

Так как в состав объекта оценки входят земельные участки в количестве 467 ед., Оценщик принял следующий порядок расчета:

1 этап: определяем стоимость 1 сотки условно взятого земельного участка, входящего в состав объекта оценки. Условный участок обладает следующими характеристиками:
-Площадь 10 соток, как наиболее типичного для данного сегмента.
-Удаление от МКАД 53 км.
-Подъездные пути: грунтовая дорога
-Коммуникации: Есть возможность подключения.
-Расположение участка: центр дачного поселка.

2 этап: определение стоимости каждого земельного участка из состава объекта оценки путем внесения корректировок по основным ценообразующим факторам.

Таблица 9.5-1 Характеристики сопоставимых объектов, используемых для расчета справедливой стоимости земельных участков

Характеристики	Оцениваемый объект	Объект-аналог 1	Объект-аналог 2	Объект-аналог 3	Объект-аналог 4	Объект-аналог 5
Источник информации		http://svoiadacha.ru/vladimirovka/	http://svoiadacha.ru/shevlyagino/	http://www.svoya-zemlya.ru/catalog/dachi/ivushka/	http://www.svoya-zemlya.ru/catalog/dachi/olkhovka/	http://www.svoya-zemlya.ru/catalog/dachi/meshchyerskie_dachi/
Контакт	"	(495) 154-54-81	(495) 154-54-81	(495) 104-80-48	(495) 104-80-48	(495) 104-80-48
Место нахождения	Московская обл., Раменский район, вблизи д. Татаринцево	Московская область, Раменский район,д. Владимировка, ДП "Владимировка"	Московская область, Раменский район, д.Мещеры, ДП "Шевлягино"	Московская область, Раменский район, д. Михеево, ДП "Ивушка"	Московская область, Раменский район, д. Першино, ДП "Ольховка"	Московская область, Раменский район, д. Мещёры, ДП "Мещёрские дачи"
Удаленность от МКАД, км	53	55	56	53	56	58
Шоссе	Новорязанское	Новорязанское	Егорьевское	Новорязанское	Новорязанское	Новорязанское
Категория земли	Земли сельскохозяйственного назначения	Земли сельскохозяйственного назначения	Земли сельскохозяйственного назначения	Земли сельскохозяйственного назначения	Земли сельскохозяйственного назначения	Земли сельскохозяйственного назначения
Разрешенное использование	дачное строительство	Для дачного строительства	Для дачного строительства	Для дачного строительства	Для дачного строительства	Для дачного строительства

7 см. 3.4. Анализ фактических данных о ценах сделок и (или) предложений с объектами недвижимости из сегментов рынка, к которым может быть отнесен оцениваемый объект

Характеристики	Оцениваемый объект	Объект-аналог 1	Объект-аналог 2	Объект-аналог 3	Объект-аналог 4	Объект-аналог 5
Передаваемые права	собственность	Собственность	Собственность	Собственность	Собственность	Собственность
Площадь участка, сотка	от 6 до 20	8,00	12,41	9,24	16,18	15,00
Инженерные коммуникации	Есть возможность подключения (оплачиваются отдельно)	Есть возможность подключения (оплачиваются отдельно)	Есть возможность подключения (оплачиваются отдельно)	Есть возможность подключения (оплачиваются отдельно)	Есть возможность подключения (оплачиваются отдельно)	Есть возможность подключения (оплачиваются отдельно)
Подъездные пути	Грунтовая дорога	Грунтовая дорога	Грунтовая дорога	Грунтовая дорога	Грунтовая дорога	Грунтовая дорога
Цена предложения за 1 сотку, руб.		27 000	21 000	24 000	25 000	24 000

Источник: составлено Оценщиком

Таблица 9.5-2 Расчет удельной стоимости за 1 сотку условного участка, расположенного в центре поселка

Элементы сравнения	Ед. срав.	Объект оценки	Объект-аналог 1	Объект-аналог 2	Объект-аналог 3	Объект-аналог 4	Объект-аналог 5
Цена продажи (предложения)	руб./сотка		27 000	21 000	24 000	25 000	24 000
Общая площадь	сот.	от 6 до 20	8,00	12,41	9,24	16,18	15,00
Цена объектов-аналогов	руб./сот.		27 000	21 000	24 000	25 000	24 000
Передаваемые имущественные права, ограничения (обременения) этих прав							
Качество прав		Собственность	Собственность	Собственность	Собственность	Собственность	Собственность
Корректировка	%		0,00%	0,00%	0,00%	0,00%	0,00%
Скорректированная цена	руб./сот.		27 000	21 000	24 000	25 000	24 000
Обременения		Доверительное управление	Не выявлены	Не выявлены	Не выявлены	Не выявлены	Не выявлены
Корректировка	%		0,00%	0,00%	0,00%	0,00%	0,00%
Скорректированная цена	руб./сот.		27 000	21 000	24 000	25 000	24 000
Условия финансирования состоявшейся или предполагаемой сделки							
Нетипичные условия финансирования		Отсутствуют	Отсутствуют	Отсутствуют	Отсутствуют	Отсутствуют	Отсутствуют
Корректировка	%		0,00%	0,00%	0,00%	0,00%	0,00%
Скорректированная цена	руб./сот.		27 000	21 000	24 000	25 000	24 000
Условия продажи							
Особые условия продажи		Отсутствуют	Отсутствуют	Отсутствуют	Отсутствуют	Отсутствуют	Отсутствуют
Корректировка	%		0,00%	0,00%	0,00%	0,00%	0,00%
Скорректированная цена	руб./сот.		27 000	21 000	24 000	25 000	24 000
Расходы, производимые непосредственно после покупки							
Особые расходы		Отсутствуют	Отсутствуют	Отсутствуют	Отсутствуют	Отсутствуют	Отсутствуют
Корректировка	%		0,00%	0,00%	0,00%	0,00%	0,00%
Скорректированная цена	руб./сот.		27 000	21 000	24 000	25 000	24 000
Условия рынка							
Время продажи			Октябрь 2019	Октябрь 2019	Октябрь 2019	Октябрь 2019	Октябрь 2019
Корректировка	%		0,00%	0,00%	0,00%	0,00%	0,00%
Скорректированная цена	руб./сот.		27 000	21 000	24 000	25 000	24 000
Наличие торга			Торг предусмотрен	Торг предусмотрен	Торг предусмотрен	Торг предусмотрен	Торг предусмотрен
Корректировка	%		-9,3%	-9,3%	-9,3%	-9,3%	-9,3%
Скорректированная цена	руб./сот.		24 489	19 047	21 768	22 675	21 768
Местоположение объекта							
Место нахождения		Московская область, Раменский район, вблизи д. Татаринцево, дачный поселок Боярово-2	Московская область, Раменский район,д. Владимировка, ДП "Владимировка"	Московская область, Раменский район, д.Мещеры, ДП "Шевлягино"	Московская область, Раменский район, д. Михеево, ДП "Ивушка"	Московская область, Раменский район, д. Першино, ДП "Ольховка"	Московская область, Раменский район, д. Мещёры, ДП "Мещёрские дачи"
Корректировка	%		0,00%	0,00%	0,00%	0,00%	0,00%
Скорректированная цена	руб./сот.		24 489	19 047	21 768	22 675	21 768
Направление/шоссе		Новорязанское	Новорязанское	Егорьевское	Новорязанское	Новорязанское	Новорязанское
Корректировка	%		0,00%	0,00%	0,00%	0,00%	0,00%
Скорректированная цена	руб./сот.		24 489	19 047	21 768	22 675	21 768

Элементы сравнения	Ед. срав.	Объект оценки	Объект-аналог 1	Объект-аналог 2	Объект-аналог 3	Объект-аналог 4	Объект-аналог 5
Удаленность от МКАД	км	53	55	56	53	56	58
Корректировка	%		0,00%	0,00%	0,00%	0,00%	0,00%
Скорректированная цена	руб./сот.		24 489	19 047	21 768	22 675	21 768
Использование или зонирование							
Категория земли		Земли сельскохозяйственного назначения	Земли сельскохозяйственного назначения	Земли сельскохозяйственного назначения	Земли сельскохозяйственного назначения	Земли сельскохозяйственного назначения	Земли сельскохозяйственного назначения
Корректировка	%		0,00%	0,00%	0,00%	0,00%	0,00%
Скорректированная цена	руб./сот.		24 489	19 047	21 768	22 675	21 768
Вид разрешенного использования		Для дачного строительства	Для дачного строительства	Для дачного строительства	Для дачного строительства	Для дачного строительства	Для дачного строительства
Корректировка	%		0,00%	0,00%	0,00%	0,00%	0,00%
Скорректированная цена	руб./сот.		24 489	19 047	21 768	22 675	21 768
Физические характеристики							
Площадь земельного участка	сот.	10	8,00	12,41	9,24	16,18	15,00
Корректировка	%		0,00%	0,00%	0,00%	5,00%	5,00%
Скорректированная цена	руб./сот.		24 489	19 047	21 768	23 809	22 856
Доступные инженерные коммуникации		Есть возможность подключения (оплачиваются отдельно)	Есть возможность подключения (оплачиваются отдельно)	Есть возможность подключения (оплачиваются отдельно)	Есть возможность подключения (оплачиваются отдельно)	Есть возможность подключения (оплачиваются отдельно)	Есть возможность подключения (оплачиваются отдельно)
Корректировка	%		0,00%	0,00%	0,00%	0,00%	0,00%
Скорректированная цена	руб./сот.		24 489	19 047	21 768	23 809	22 856
Экономические характеристики							
Наличие подъездных путей		Имеются	Имеются	Имеются	Имеются	Имеются	Имеются
Корректировка	%		0,00%	0,00%	0,00%	0,00%	0,00%
Скорректированная цена	руб./сот.		24 489	19 047	21 768	23 809	22 856
Другие характеристики (элементы), влияющие на стоимость							
Индивидуальные особенности земельного участка		Нет	Нет	Нет	Нет	Нет	Нет
Корректировка	%		0,00%	0,00%	0,00%	0,00%	0,00%
Скорректированная цена	руб./сот.		24 489	19 047	21 768	23 809	22 856
Процедура согласования							
Общая валовая коррекция			0%	0%	0%	5%	5%
Весовой коэффициент			0,204	0,204	0,204	0,194	0,194
Удельная стоимость за 1 сотку	**руб./сот.**	**22 376**					

Источник: составлено Оценщиком

Комментарии к Таблице:

Уторговывание

Рынок нежилой недвижимости имеет ряд специфичных особенностей, одной из которых является возможность переговоров покупателя и продавца на предмет снижения цены предложения, причем данные переговоры достаточно часто приводят к положительному результату для покупателя. Цены объектов-аналогов являются ценами предложения. Реальные цены, по которым заключаются договоры, как правило, ниже цен предложения.

Исследование на тему корректировок на уторгование для земельных участков приведены в «Справочник оценщика недвижимости-2018. Земельные участки. Часть 2» Нижний Новгород, 2018 г., под ред. Лейфер Л.А.

Таблица 9.5-3 Корректировка на уторгование для земельных участков

Таблица 121

Класс объектов	Активный рынок		
	Среднее	Доверительный интервал	
Цены предложений объектов			
1. Земельные участки под индустриальную застройку	11,9%	11,3%	12,5%
2. Земельные участки под офисно-торговую застройку	10,2%	9,5%	10,8%
3. Земельные участки сельскохозяйственного назначения	15,4%	14,5%	16,3%
4.1. Земельные участки под МЖС	11,4%	10,6%	12,2%
4.2. Земельные участки под ИЖС	9,3%	8,8%	9,9%
5. Земельные участки под объекты рекреации	13,9%	13,2%	14,5%
6. Земельные участки под объекты придорожного сервиса	11,8%	11,1%	12,6%

В рамках настоящего Отчета корректировка на результаты возможного торга принята в размере – 9,3 как среднее значение диапазона для участков под жилищное строительство.

Место нахождения

Цена предложения недвижимости зависит от места расположения объекта оценки и их удаленность от МКАД. Это обусловлено сложившимся общественным мнением, различной привлекательностью районов города/регионов государства, удобством положения для объектов недвижимости определенного функционального назначения. Объекты оценки и объекты аналоги расположены в Раменском районе Московской области. Корректировка по данному параметру не требуется.

Удаленность от МКАД

Удаленность от МКАД - это по праву самый значимый и ключевой фактор, влияющий на стоимость сотки земли. Земельные владения с одинаковыми условиями будут разница в цене в зависимости от отдаленности от МКАД. Чем дальше находится участок, тем он дешевле.

Согласно аналитическим исследования ООО «РусБизнесПрайсИнформ», опубликованные в «Справочнике корректировок для оценки стоимости земельных участков Московской области», Москва, 2017г., где приводится следующая зависимость стоимости земельных участков (земли ИЖС, ДНП, ЛПХ), расположенных в Юго-Восточном направлении Московской области, в зависимости от фактора удаленности от МКАД:

Таблица 9.5-4 Диапазон корректировок на удаление от МКАД

Юго-Восточное направление

Таблица 69

Удаленность от МКАД объекта-аналога, км.	Удаленность от МКАД объекта оценки, км.							
	0 - 20	21 - 40	41 - 60	61 - 80	81 - 100	101 - 120	121 - 140	141 - 160
0 - 20	0%	-33%	-55%	< -67%	< -67%	< -67%	< -67%	< -67%
21 - 40	49%	0%	-32%	-54%	< -67%	< -67%	< -67%	< -67%
41 - 60	120%	48%	0%	-32%	-54%	< -67%	< -67%	< -67%
61 - 80	> 200%	118%	48%	0%	-32%	-54%	< -67%	< -67%
81 - 100	> 200%	> 200%	118%	48%	0%	-32%	-54%	< -67%
101 - 120	> 200%	> 200%	> 200%	118%	48%	0%	-32%	-54%
121 - 140	> 200%	> 200%	> 200%	> 200%	118%	48%	0%	-32%
141 - 160	> 200%	> 200%	> 200%	> 200%	> 200%	118%	48%	0%

Оцениваемые участки и объекты аналоги находятся в одном диапазоне удаления от МКАД (41-60км.). Корректировка по данному параметру не требуется

Площадь

Одним из основных ценообразующих факторов является размер земельного участка. Согласно тенденции существует зависимость стоимости единицы площади от размера земельных участков: чем больше площадь земельного участка, тем его стоимость в расчете на единицу площади меньше.

Исследование на тему корректировок на различие в площади для земельных участков приведены в «Справочник оценщика недвижимости-2018. Земельные участки. Часть 2» Нижний Новгород, 2018 г., под ред. Лейфер Л.А.

Таблица 9.5-5 Диапазон корректировок на площадь для участков под жилищное строительство

Таблица 35

Земельные участки под ИЖ. Данные, усредненные по России						
Площадь, кв.м		аналог				
		<1500	1500-3000	3000-6000	6000-10000	>10000
объект оценки	<1500	1,00	1,05	1,15	1,24	1,27
	1500-3000	0,95	1,00	1,09	1,17	1,21
	3000-6000	0,87	0,92	1,00	1,08	1,11
	6000-10000	0,81	0,85	0,93	1,00	1,03
	>10000	0,79	0,83	0,90	0,97	1,00

Корректировка применялась согласно данной таблицы

Доступные инженерные коммуникации

Большое влияние на стоимость участков оказывает степень развитости инфраструктуры. Согласно исследованиям, проведенным ООО «Приволжский центр методического и информационного обеспечения оценки», результаты которого приведены в «Справочник оценщика недвижимости-2018. Земельные участки. Часть 2» Нижний Новгород, 2018 г., под ред. Лейфер Л.А., корректировка на наличие/отсутствие коммуникаций для земельных участков под дачное строительство имеет следующие значения:

Таблица 9.5-6 Корректировки на наличие/отсутствие коммуникаций

Таблица 62

Коммуникации		Аналог							
		Отсутствуют	Э	Г	В, К, Т, Комм	Э,Г	Э, В, К, Т, Комм	Г, В, К, Т, Комм)	Э, Г, В, К, Т, Комм
Объект оценки	Отсутствуют	0%	-15%	-18%	-14%	-30%	-26%	-30%	-40%
	Э	17%	0%	-4%	1%	-18%	-14%	-17%	-30%
	Г	22%	4%	0%	5%	-15%	-10%	-14%	-26%
	В, К, Т, Комм	16%	-1%	-5%	0%	-19%	-15%	-18%	-30%
	Э,Г	43%	22%	17%	23%	0%	5%	1%	-14%
	Э, В, К, Т, Комм	36%	16%	11%	17%	-5%	0%	-4%	-18%
	Г, В, К, Т, Комм	42%	21%	16%	22%	-1%	4%	0%	-15%
	Э, Г, В, К, Т, Комм	66%	42%	36%	43%	18%	22%	17%	0%

Корректировка по данному параметру не применялась, так как оцениваемые объекты и объекты аналоги сопоставимы по данному параметру.

Корректировка на расположение участков в поселке
Согласно аналитическим данным, Оценщик пришел к выводу, что условно расположение участков в поселке можно разделить на группы:

- участки расположенные в середине зоны (в центре поселка),
- участки, расположенные у въездной группы и выходящие на дорогу или соседний (близко расположенный) населенный пункт,
- участки с выходом к лесу или к водоему, участки с лесными деревьями.

Дешевле ценятся участки при въезде (это, как правило, первая очередь застройки). Земля в средней зоне на 10-15% дороже, участки, располагающиеся на берегу водоема или рядом с лесом, стоят, как правило, на 30-50% больше аналогичных участков в центре поселка.

Наделы, которые находятся по соседству с другими населенными пунктами, с неудобными для застройки и организации сада и огорода рельефом и/или формой, например, с сильно выраженными неровностями, заболоченные или в виде треугольника, считаются неликвидом и стоят значительно дешевле.

В связи с тем, что объект оценки и объекты аналоги по данному параметру идентичны, корректировка не применяется.

Внесение весовых коэффициентов

Согласно требованиям ФСО, необходимо производить обоснование всех расчетов и результатов в отчете об оценке.

Необходимо рассчитать параметр, обратный удельному весу суммы корректировок по каждому аналогу в общей сумме корректировок аналогов (чем больше удельный вес, тем меньше весовой коэффициент и наоборот). Производить расчет предлагается по следующей формуле:

$$K = \frac{(|S_A| + 1)/(|S_{1...n}| + 1)}{(|S_A| + 1)/(|S_1| + 1) + (|S_A| + 1)/(|S_2| + 1) + ... + (|S_A| + 1)/(|S_n| + 1)}$$ где,

К – искомый весовой коэффициент;

n –номер аналога

S_A - сумма корректировок по всем аналогам;

$S_{1...n}$ - сумма корректировок аналога, для которого производится расчет;

S_1 - сумма корректировок 1 –го аналога;

S_2 - сумма корректировок 2-го аналога;

S_n - сумма корректировок n-го аналога.

Данную формулу можно упростить, умножив числитель и знаменатель на $1/(|S_A| + 1)$, в результате получим

$$K = \frac{1/(|S_{1...n}| + 1)}{1/(|S_1| + 1) + 1/(|S_2| + 1) + ... + 1/(|S_n| + 1)}$$

Очевидно, что зависимость веса от суммы корректировок не линейная, иначе распределение весов было бы гораздо проще по прямой пропорции.

Таким образом, оценщик для расчета удельных весов использует последнюю формулу для дальнейших расчетов удельной стоимости сотки земельного участка.

Таблица 9.5-7 Итоговый расчет стоимости земельных участков

№ п/п	Кадастровый номер	Площадь участка, м²	Стоимость за 1 сотку условного участка в центре поселка, руб	Корректировка на площадь, руб.	Скорректированная стоимость за сотку, руб	Расположение участка внутри поселка	Корректировка на расположение, руб	Скорректированная стоимость за сотку, руб	Индивидуальные особенности участка	Корректировка на индивидуальные особенности участка, %, руб	Удельная стоимость за сотку после внесения корректировок, руб	Стоимость земельного участка (округленно), руб
1	50:23:0050384:1000	1000	22 376	0%	22 376	Центр поселка	0%	22 376	нет	0%	22 376	223 800
2	50:23:0050384:1001	1000	22 376	0%	22 376	Центр поселка	0%	22 376	нет	0%	22 376	223 800
3	50:23:0050384:1002	875	22 376	0%	22 376	Центр поселка	0%	22 376	нет	0%	22 376	195 800
4	50:23:0050384:1003	875	22 376	0%	22 376	Центр поселка	0%	22 376	нет	0%	22 376	195 800
5	50:23:0050384:1004	1156	22 376	0%	22 376	Центр поселка	0%	22 376	нет	0%	22 376	258 700
6	50:23:0050384:1005	1000	22 376	0%	22 376	Центр поселка	0%	22 376	нет	0%	22 376	223 800
7	50:23:0050384:1006	1001	22 376	0%	22 376	Центр поселка	0%	22 376	нет	0%	22 376	224 000
8	50:23:0050384:1007	1009	22 376	0%	22 376	Центр поселка	0%	22 376	нет	0%	22 376	225 800
9	50:23:0050384:1008	1215	22 376	0%	22 376	Центр поселка	0%	22 376	нет	0%	22 376	271 900
10	50:23:0050384:1009	1383	22 376	0%	22 376	Центр поселка	0%	22 376	нет	0%	22 376	309 500
11	50:23:0050384:1010	1000	22 376	0%	22 376	Центр поселка	0%	22 376	нет	0%	22 376	223 800
12	50:23:0050384:1011	1000	22 376	0%	22 376	Центр поселка	0%	22 376	нет	0%	22 376	223 800
13	50:23:0050384:1012	1001	22 376	0%	22 376	Центр поселка	0%	22 376	нет	0%	22 376	224 000
14	50:23:0050384:1013	1003	22 376	0%	22 376	Центр поселка	0%	22 376	нет	0%	22 376	224 400
15	50:23:0050384:1014	1899	22 376	-5%	21 257	Центр поселка	0%	21 257	нет	0%	21 257	403 700
16	50:23:0050384:1017	1000	22 376	0%	22 376	Центр поселка	0%	22 376	нет	0%	22 376	223 800
17	50:23:0050384:1018	1000	22 376	0%	22 376	Центр поселка	0%	22 376	нет	0%	22 376	223 800
18	50:23:0050384:1019	1000	22 376	0%	22 376	Центр поселка	0%	22 376	нет	0%	22 376	223 800
19	50:23:0050384:1020	1000	22 376	0%	22 376	Центр поселка	0%	22 376	нет	0%	22 376	223 800
20	50:23:0050384:1023	884	22 376	0%	22 376	Участок около леса	30%	29 089	нет	0%	29 089	257 100
21	50:23:0050384:1024	915	22 376	0%	22 376	Участок около леса	30%	29 089	нет	0%	29 089	266 200
22	50:23:0050384:1026	936	22 376	0%	22 376	Участок около леса	30%	29 089	нет	0%	29 089	272 300
23	50:23:0050384:1027	952	22 376	0%	22 376	Участок около леса	30%	29 089	нет	0%	29 089	276 900
24	50:23:0050384:1029	983	22 376	0%	22 376	Участок около леса	30%	29 089	нет	0%	29 089	285 900
25	50:23:0050384:1037	1049	22 376	0%	22 376	Участок около леса	30%	29 089	нет	0%	29 089	305 100
26	50:23:0050384:1039	1057	22 376	0%	22 376	Участок около леса	30%	29 089	нет	0%	29 089	307 500
27	50:23:0050384:1040	1073	22 376	0%	22 376	участок около дороги	-13%	19 467	нет	0%	19 467	208 900
28	50:23:0050384:1047	1428	22 376	0%	22 376	Участок около леса	30%	29 089	нет	0%	29 089	415 400
29	50:23:0050384:1049	41356	22 376	0%	22 376	Центр поселка	0%	22 376	ЗОП (дорога)	-93,75%	1 399	578 600
30	50:23:0050384:1050	1000	22 376	0%	22 376	Центр поселка	0%	22 376	нет	0%	22 376	223 800
31	50:23:0050384:1051	937	22 376	0%	22 376	Центр поселка	0%	22 376	нет	0%	22 376	209 700
32	50:23:0050384:1052	1000	22 376	0%	22 376	Центр поселка	0%	22 376	нет	0%	22 376	223 800
33	50:23:0050384:1053	999	22 376	0%	22 376	Центр поселка	0%	22 376	нет	0%	22 376	223 500
34	50:23:0050384:1054	1000	22 376	0%	22 376	Центр поселка	0%	22 376	нет	0%	22 376	223 800
35	50:23:0050384:1055	891	22 376	0%	22 376	Участок около леса	30%	29 089	нет	0%	29 089	259 200
36	50:23:0050384:1056	1000	22 376	0%	22 376	Центр поселка	0%	22 376	нет	0%	22 376	223 800
37	50:23:0050384:1057	1021	22 376	0%	22 376	Участок около леса	30%	29 089	нет	0%	29 089	297 000
38	50:23:0050384:1058	875	22 376	0%	22 376	Центр поселка	0%	22 376	нет	0%	22 376	195 800
39	50:23:0050384:1059	875	22 376	0%	22 376	Центр поселка	0%	22 376	нет	0%	22 376	195 800
40	50:23:0050384:1060	1000	22 376	0%	22 376	Центр поселка	0%	22 376	нет	0%	22 376	223 800
41	50:23:0050384:1061	1000	22 376	0%	22 376	Центр поселка	0%	22 376	нет	0%	22 376	223 800

№ п/п	Кадастровый номер	Площадь участка, м²	Стоимость за 1 сотку условного участка в центре поселка, руб	Корректировка на площадь, руб.	Скорректированная стоимость за сотку, руб	Расположение участка внутри поселка	Корректировка на расположение, руб	Скорректированная стоимость за сотку, руб	Индивидуальные особенности участка	Корректировка на индивидуальные особенности участка, %, руб	Удельная стоимость за сотку после внесения корректировок, руб	Стоимость земельного участка (округленно), руб
42	50:23:0050384:1063	875	22 376	0%	22 376	Центр поселка	0%	22 376	нет	0%	22 376	195 800
43	50:23:0050384:1064	875	22 376	0%	22 376	Центр поселка	0%	22 376	нет	0%	22 376	195 800
44	50:23:0050384:1065	875	22 376	0%	22 376	Центр поселка	0%	22 376	нет	0%	22 376	195 800
45	50:23:0050384:1066	875	22 376	0%	22 376	Центр поселка	0%	22 376	нет	0%	22 376	195 800
46	50:23:0050384:1067	875	22 376	0%	22 376	Центр поселка	0%	22 376	нет	0%	22 376	195 800
47	50:23:0050384:1068	875	22 376	0%	22 376	Центр поселка	0%	22 376	нет	0%	22 376	195 800
48	50:23:0050384:1069	1000	22 376	0%	22 376	Центр поселка	0%	22 376	нет	0%	22 376	223 800
49	50:23:0050384:1070	1000	22 376	0%	22 376	Центр поселка	0%	22 376	нет	0%	22 376	223 800
50	50:23:0050384:1071	1000	22 376	0%	22 376	Центр поселка	0%	22 376	нет	0%	22 376	223 800
51	50:23:0050384:1072	1000	22 376	0%	22 376	Центр поселка	0%	22 376	нет	0%	22 376	223 800
52	50:23:0050384:1073	1000	22 376	0%	22 376	Центр поселка	0%	22 376	нет	0%	22 376	223 800
53	50:23:0050384:1074	948	22 376	0%	22 376	Центр поселка	0%	22 376	нет	0%	22 376	212 100
54	50:23:0050384:1075	1000	22 376	0%	22 376	Центр поселка	0%	22 376	нет	0%	22 376	223 800
55	50:23:0050384:1076	1000	22 376	0%	22 376	Центр поселка	0%	22 376	нет	0%	22 376	223 800
56	50:23:0050384:1077	1000	22 376	0%	22 376	Центр поселка	0%	22 376	нет	0%	22 376	223 800
57	50:23:0050384:1078	1438	22 376	0%	22 376	Центр поселка	0%	22 376	нет	0%	22 376	321 800
58	50:23:0050384:1079	875	22 376	0%	22 376	Центр поселка	0%	22 376	нет	0%	22 376	195 800
59	50:23:0050384:1080	875	22 376	0%	22 376	Центр поселка	0%	22 376	нет	0%	22 376	195 800
60	50:23:0050384:1081	875	22 376	0%	22 376	Центр поселка	0%	22 376	нет	0%	22 376	195 800
61	50:23:0050384:1082	875	22 376	0%	22 376	Центр поселка	0%	22 376	нет	0%	22 376	195 800
62	50:23:0050384:1083	875	22 376	0%	22 376	Центр поселка	0%	22 376	нет	0%	22 376	195 800
63	50:23:0050384:1084	875	22 376	0%	22 376	Центр поселка	0%	22 376	нет	0%	22 376	195 800
64	50:23:0050384:1085	965	22 376	0%	22 376	Центр поселка	0%	22 376	нет	0%	22 376	215 900
65	50:23:0050384:1086	1115	22 376	0%	22 376	Центр поселка	0%	22 376	нет	0%	22 376	249 500
66	50:23:0050384:1087	1218	22 376	0%	22 376	Центр поселка	0%	22 376	нет	0%	22 376	272 500
67	50:23:0050384:1088	1000	22 376	0%	22 376	Центр поселка	0%	22 376	нет	0%	22 376	223 800
68	50:23:0050384:1089	1000	22 376	0%	22 376	Центр поселка	0%	22 376	нет	0%	22 376	223 800
69	50:23:0050384:1090	1000	22 376	0%	22 376	Центр поселка	0%	22 376	нет	0%	22 376	223 800
70	50:23:0050384:1091	1000	22 376	0%	22 376	Центр поселка	0%	22 376	нет	0%	22 376	223 800
71	50:23:0050384:1092	1001	22 376	0%	22 376	Центр поселка	0%	22 376	нет	0%	22 376	224 000
72	50:23:0050384:1093	1050	22 376	0%	22 376	Центр поселка	0%	22 376	нет	0%	22 376	234 900
73	50:23:0050384:1094	652	22 376	0%	22 376	Центр поселка	0%	22 376	нет	0%	22 376	145 900
74	50:23:0050384:1095	962	22 376	0%	22 376	Центр поселка	0%	22 376	нет	0%	22 376	215 300
75	50:23:0050384:1096	963	22 376	0%	22 376	Центр поселка	0%	22 376	нет	0%	22 376	215 500
76	50:23:0050384:1097	1000	22 376	0%	22 376	Центр поселка	0%	22 376	нет	0%	22 376	223 800
77	50:23:0050384:1098	1105	22 376	0%	22 376	Центр поселка	0%	22 376	нет	0%	22 376	247 300
78	50:23:0050384:1099	1256	22 376	0%	22 376	Центр поселка	0%	22 376	нет	0%	22 376	281 000
79	50:23:0050384:1101	782	22 376	0%	22 376	Участок около дороги	-13%	19 467	нет	0%	19 467	152 200
80	50:23:0050384:1102	836	22 376	0%	22 376	Участок около леса	30%	29 089	нет	0%	29 089	243 200
81	50:23:0050384:1103	873	22 376	0%	22 376	Участок около дороги	-13%	19 467	нет	0%	19 467	169 900
82	50:23:0050384:1106	958	22 376	0%	22 376	Участок около леса	30%	29 089	нет	0%	29 089	278 700
83	50:23:0050384:1110	1039	22 376	0%	22 376	Участок около дороги	-13%	19 467	нет	0%	19 467	202 300
84	50:23:0050384:1111	1078	22 376	0%	22 376	Участок около леса	30%	29 089	нет	0%	29 089	313 600
85	50:23:0050384:1112	1084	22 376	0%	22 376	Участок около леса	30%	29 089	нет	0%	29 089	315 300

№ п/п	Кадастровый номер	Площадь участка, м²	Стоимость за 1 сотку условного участка в центре поселка, руб	Корректировка на площадь, руб.	Скорректированная стоимость за сотку, руб	Расположение участка внутри поселка	Корректировка на расположение, руб	Скорректированная стоимость за сотку, руб	Индивидуальные особенности участка	Корректировка на индивидуальные особенности участка, %, руб	Удельная стоимость за сотку после внесения корректировок, руб	Стоимость земельного участка (округленно), руб
86	50:23:0050384:1113	1120	22 376	0%	22 376	Участок около леса	30%	29 089	нет	0%	29 089	325 800
87	50:23:0050384:1116	1218	22 376	0%	22 376	Участок около дороги	-13%	19 467	нет	0%	19 467	237 100
88	50:23:0050384:1120	4600	22 376	0%	22 376	Центр поселка	0%	22 376	ЗОП (зона охраны ЛЭП)	-93,75%	1 399	64 400
89	50:23:0050384:1121	27 386	22 376	0%	22 376	Центр поселка	0%	22 376	ЗОП (для размещения очистных сооружений)	-93,75%	1 399	383 100
90	50:23:0050384:1123	831	22 376	0%	22 376	Участок около леса	30%	29 089	нет	0%	29 089	241 700
91	50:23:0050384:1124	1001	22 376	0%	22 376	Центр поселка	0%	22 376	нет	0%	22 376	224 000
92	50:23:0050384:1125	739	22 376	0%	22 376	Участок около леса	30%	29 089	нет	0%	29 089	215 000
93	50:23:0050384:1126	1000	22 376	0%	22 376	Центр поселка	0%	22 376	нет	0%	22 376	223 800
94	50:23:0050384:1127	1000	22 376	0%	22 376	Центр поселка	0%	22 376	нет	0%	22 376	223 800
95	50:23:0050384:1128	1000	22 376	0%	22 376	Центр поселка	0%	22 376	нет	0%	22 376	223 800
96	50:23:0050384:1129	874	22 376	0%	22 376	Центр поселка	0%	22 376	нет	0%	22 376	195 600
97	50:23:0050384:1130	875	22 376	0%	22 376	Центр поселка	0%	22 376	нет	0%	22 376	195 800
98	50:23:0050384:1131	875	22 376	0%	22 376	Центр поселка	0%	22 376	нет	0%	22 376	195 800
99	50:23:0050384:1132	938	22 376	0%	22 376	Центр поселка	0%	22 376	нет	0%	22 376	209 900
100	50:23:0050384:1133	1000	22 376	0%	22 376	Центр поселка	0%	22 376	нет	0%	22 376	223 800
101	50:23:0050384:1134	1008	22 376	0%	22 376	Центр поселка	0%	22 376	нет	0%	22 376	225 600
102	50:23:0050384:1135	1000	22 376	0%	22 376	Центр поселка	0%	22 376	нет	0%	22 376	223 800
103	50:23:0050384:1136	1000	22 376	0%	22 376	Центр поселка	0%	22 376	нет	0%	22 376	223 800
104	50:23:0050384:1137	1000	22 376	0%	22 376	Центр поселка	0%	22 376	нет	0%	22 376	223 800
105	50:23:0050384:1138	1000	22 376	0%	22 376	Центр поселка	0%	22 376	нет	0%	22 376	223 800
106	50:23:0050384:1139	875	22 376	0%	22 376	Центр поселка	0%	22 376	нет	0%	22 376	195 800
107	50:23:0050384:1140	875	22 376	0%	22 376	Центр поселка	0%	22 376	нет	0%	22 376	195 800
108	50:23:0050384:1141	875	22 376	0%	22 376	Центр поселка	0%	22 376	нет	0%	22 376	195 800
109	50:23:0050384:1142	1000	22 376	0%	22 376	Центр поселка	0%	22 376	нет	0%	22 376	223 800
110	50:23:0050384:1143	1000	22 376	0%	22 376	Центр поселка	0%	22 376	нет	0%	22 376	223 800
111	50:23:0050384:1144	1120	22 376	0%	22 376	Центр поселка	0%	22 376	нет	0%	22 376	250 600
112	50:23:0050384:1145	1244	22 376	0%	22 376	Участок около леса	30%	29 089	нет	0%	29 089	361 900
113	50:23:0050384:1146	1000	22 376	0%	22 376	Центр поселка	0%	22 376	нет	0%	22 376	223 800
114	50:23:0050384:1147	1000	22 376	0%	22 376	Центр поселка	0%	22 376	нет	0%	22 376	223 800
115	50:23:0050384:1148	1000	22 376	0%	22 376	Центр поселка	0%	22 376	нет	0%	22 376	223 800
116	50:23:0050384:1149	1511	22 376	-5%	21 257	Центр поселка	0%	21 257	нет	0%	21 257	321 200
117	50:23:0050384:1150	875	22 376	0%	22 376	Центр поселка	0%	22 376	нет	0%	22 376	195 800
118	50:23:0050384:1151	875	22 376	0%	22 376	Центр поселка	0%	22 376	нет	0%	22 376	195 800
119	50:23:0000000:1245	22729	22 376	0%	22 376	Центр поселка	0%	22 376	ЗОП (дорога)	-93,75%	1 399	318 000
120	50:23:0000000:1246	21632	22 376	0%	22 376	Центр поселка	0%	22 376	ЗОП (зона охраны ЛЭП)	-93,75%	1 399	302 600
121	50:23:0000000:1247	67493	22 376	0%	22 376	Центр поселка	0%	22 376	ЗОП (дорога)	-93,75%	1 399	944 200
122	50:23:0000000:1248	**5631**	22 376	0%	22 376	Центр поселка	0%	22 376	ЗОП (дорога)	-93,75%	1 399	78 800
123	50:23:0050384:547	875	22 376	0%	22 376	Центр поселка	0%	22 376	нет	0,00%	22 376	195 800
124	50:23:0050384:548	875	22 376	0%	22 376	Центр поселка	0%	22 376	нет	0,00%	22 376	195 800
125	50:23:0050384:549	875	22 376	0%	22 376	Центр поселка	0%	22 376	нет	0,00%	22 376	195 800
126	50:23:0050384:550	875	22 376	0%	22 376	Центр поселка	0%	22 376	нет	0,00%	22 376	195 800
127	50:23:0050384:551	1021	22 376	0%	22 376	Центр поселка	0%	22 376	нет	0,00%	22 376	228 500
128	50:23:0050384:552	965	22 376	0%	22 376	Центр поселка	0%	22 376	нет	0,00%	22 376	215 900

№ п/п	Кадастровый номер	Площадь участка, м²	Стоимость за 1 сотку условного участка в центре поселка, руб	Корректировка на площадь, руб.	Скорректированная стоимость за сотку, руб	Расположение участка внутри поселка	Корректировка на расположение, руб	Скорректированная стоимость за сотку, руб	Индивидуальные особенности участка	Корректировка на индивидуальные особенности участка, %, руб	Удельная стоимость за сотку после внесения корректировок, руб	Стоимость земельного участка (округленно), руб
129	50:23:0050384:553	1000	22 376	0%	22 376	Центр поселка	0%	22 376	нет	0,00%	22 376	223 800
130	50:23:0050384:554	1000	22 376	0%	22 376	Центр поселка	0%	22 376	нет	0,00%	22 376	223 800
131	50:23:0050384:555	1000	22 376	0%	22 376	Центр поселка	0%	22 376	нет	0,00%	22 376	223 800
132	50:23:0050384:556	1000	22 376	0%	22 376	Центр поселка	0%	22 376	нет	0,00%	22 376	223 800
133	50:23:0050384:557	1001	22 376	0%	22 376	Центр поселка	0%	22 376	нет	0,00%	22 376	224 000
134	50:23:0050384:558	1116	22 376	0%	22 376	Центр поселка	0%	22 376	нет	0,00%	22 376	249 700
135	50:23:0050384:559	902	22 376	0%	22 376	Центр поселка	0%	22 376	нет	0,00%	22 376	201 800
136	50:23:0050384:563	963	22 376	0%	22 376	Центр поселка	0%	22 376	нет	0,00%	22 376	215 500
137	50:23:0050384:564	1000	22 376	0%	22 376	Центр поселка	0%	22 376	нет	0,00%	22 376	223 800
138	50:23:0050384:566	854	22 376	0%	22 376	Участок около дороги	-13%	19 467	нет	0,00%	19 467	166 200
139	50:23:0050384:567	884	22 376	0%	22 376	Участок около леса	30%	29 089	нет	0,00%	29 089	257 100
140	50:23:0050384:570	945	22 376	0%	22 376	Участок около леса	30%	29 089	нет	0,00%	29 089	274 900
141	50:23:0050384:571	992	22 376	0%	22 376	Участок около леса	30%	29 089	нет	0,00%	29 089	288 600
142	50:23:0050384:577	1014	22 376	0%	22 376	Участок около леса	30%	29 089	нет	0,00%	29 089	295 000
143	50:23:0050384:578	1057	22 376	0%	22 376	Участок около леса	30%	29 089	нет	0,00%	29 089	307 500
144	50:23:0050384:579	1118	22 376	0%	22 376	Участок около леса	30%	29 089	нет	0,00%	29 089	325 200
145	50:23:0050384:581	1153	22 376	0%	22 376	Участок около леса	30%	29 089	нет	0,00%	29 089	335 400
146	50:23:0050384:582	1191	22 376	0%	22 376	Участок около дороги	-13%	19 467	нет	0,00%	19 467	231 900
147	50:23:0050384:584	1360	22 376	0%	22 376	Участок около леса	30%	29 089	нет	0,00%	29 089	395 600
148	50:23:0050384:585	1469	22 376	0%	22 376	Участок около леса	30%	29 089	нет	0,00%	29 089	427 300
149	50:23:0050384:586	3221	22 376	-14%	19 243	Участок около дороги	-13%	16 741	нет	0,00%	16 741	539 200
150	50:23:0050384:587	813	22 376	0%	22 376	Центр поселка	0%	22 376	нет	0,00%	22 376	181 900
151	50:23:0050384:588	1000	22 376	0%	22 376	Центр поселка	0%	22 376	нет	0,00%	22 376	223 800
152	50:23:0050384:589	1000	22 376	0%	22 376	Центр поселка	0%	22 376	нет	0,00%	22 376	223 800
153	50:23:0050384:590	1002	22 376	0%	22 376	Центр поселка	0%	22 376	нет	0,00%	22 376	224 200
154	50:23:0050384:591	1002	22 376	0%	22 376	Центр поселка	0%	22 376	нет	0,00%	22 376	224 200
155	50:23:0050384:592	875	22 376	0%	22 376	Центр поселка	0%	22 376	нет	0,00%	22 376	195 800
156	50:23:0050384:593	875	22 376	0%	22 376	Центр поселка	0%	22 376	нет	0,00%	22 376	195 800
157	50:23:0050384:594	875	22 376	0%	22 376	Центр поселка	0%	22 376	нет	0,00%	22 376	195 800
158	50:23:0050384:596	1244	22 376	0%	22 376	Центр поселка	0%	22 376	нет	0,00%	22 376	278 400
159	50:23:0050384:597	952	22 376	0%	22 376	Центр поселка	0%	22 376	нет	0,00%	22 376	213 000
160	50:23:0050384:598	1000	22 376	0%	22 376	Центр поселка	0%	22 376	нет	0,00%	22 376	223 800
161	50:23:0050384:599	1000	22 376	0%	22 376	Центр поселка	0%	22 376	нет	0,00%	22 376	223 800
162	50:23:0050384:601	697	22 376	0%	22 376	Центр поселка	0%	22 376	нет	0,00%	22 376	156 000
163	50:23:0050384:602	720	22 376	0%	22 376	Центр поселка	0%	22 376	нет	0,00%	22 376	161 100
164	50:23:0050384:603	812	22 376	0%	22 376	Центр поселка	0%	22 376	нет	0,00%	22 376	181 700
165	50:23:0050384:604	875	22 376	0%	22 376	Центр поселка	0%	22 376	нет	0,00%	22 376	195 800
166	50:23:0050384:606	1000	22 376	0%	22 376	Центр поселка	0%	22 376	нет	0,00%	22 376	223 800
167	50:23:0050384:607	1000	22 376	0%	22 376	Центр поселка	0%	22 376	нет	0,00%	22 376	223 800
168	50:23:0050384:609	1000	22 376	0%	22 376	Центр поселка	0%	22 376	нет	0,00%	22 376	223 800
169	50:23:0050384:610	1000	22 376	0%	22 376	Центр поселка	0%	22 376	нет	0,00%	22 376	223 800
170	50:23:0050384:611	854	22 376	0%	22 376	Центр поселка	0%	22 376	нет	0,00%	22 376	191 100

№ п/п	Кадастровый номер	Площадь участка, м²	Стоимость за 1 сотку условного участка в центре поселка, руб	Корректировка на площадь, руб.	Скорректированная стоимость за сотку, руб	Расположение участка внутри поселка	Корректировка на расположение, руб	Скорректированная стоимость за сотку, руб	Индивидуальные особенности участка	Корректировка на индивидуальные особенности участка, %, руб	Удельная стоимость за сотку после внесения корректировок, руб	Стоимость земельного участка (округленно), руб
171	50:23:0050384:612	875	22 376	0%	22 376	Центр поселка	0%	22 376	нет	0,00%	22 376	195 800
172	50:23:0050384:613	875	22 376	0%	22 376	Центр поселка	0%	22 376	нет	0,00%	22 376	195 800
173	50:23:0050384:614	875	22 376	0%	22 376	Центр поселка	0%	22 376	нет	0,00%	22 376	195 800
174	50:23:0050384:615	875	22 376	0%	22 376	Центр поселка	0%	22 376	нет	0,00%	22 376	195 800
175	50:23:0050384:616	903	22 376	0%	22 376	Центр поселка	0%	22 376	нет	0,00%	22 376	202 100
176	50:23:0050384:617	981	22 376	0%	22 376	Центр поселка	0%	22 376	нет	0,00%	22 376	219 500
177	50:23:0050384:618	1000	22 376	0%	22 376	Центр поселка	0%	22 376	нет	0,00%	22 376	223 800
178	50:23:0050384:619	1000	22 376	0%	22 376	Центр поселка	0%	22 376	нет	0,00%	22 376	223 800
179	50:23:0050384:620	1001	22 376	0%	22 376	Центр поселка	0%	22 376	нет	0,00%	22 376	224 000
180	50:23:0050384:621	1052	22 376	0%	22 376	Центр поселка	0%	22 376	нет	0,00%	22 376	235 400
181	50:23:0050384:622	1244	22 376	0%	22 376	Центр поселка	0%	22 376	нет	0,00%	22 376	278 400
182	50:23:0050384:623	1001	22 376	0%	22 376	Центр поселка	0%	22 376	нет	0,00%	22 376	224 000
183	50:23:0050384:624	1001	22 376	0%	22 376	Центр поселка	0%	22 376	нет	0,00%	22 376	224 000
184	50:23:0050384:625	1249	22 376	0%	22 376	Центр поселка	0%	22 376	нет	0,00%	22 376	279 500
185	50:23:0050384:630	1000	22 376	0%	22 376	Центр поселка	0%	22 376	нет	0,00%	22 376	223 800
186	50:23:0050384:631	1000	22 376	0%	22 376	Центр поселка	0%	22 376	нет	0,00%	22 376	223 800
187	50:23:0050384:633	861	22 376	0%	22 376	Участок около дороги	-13%	19 467	нет	0,00%	19 467	167 600
188	50:23:0050384:634	864	22 376	0%	22 376	Участок около леса	30%	29 089	нет	0,00%	29 089	251 300
189	50:23:0050384:636	900	22 376	0%	22 376	Участок около леса	30%	29 089	нет	0,00%	29 089	261 800
190	50:23:0050384:638	918	22 376	0%	22 376	Участок около леса	30%	29 089	нет	0,00%	29 089	267 000
191	50:23:0050384:643	1000	22 376	0%	22 376	Участок около леса	30%	29 089	нет	0,00%	29 089	290 900
192	50:23:0050384:644	1000	22 376	0%	22 376	Участок около леса	30%	29 089	нет	0,00%	29 089	290 900
193	50:23:0050384:645	1032	22 376	0%	22 376	Участок около леса	30%	29 089	нет	0,00%	29 089	300 200
194	50:23:0050384:646	1035	22 376	0%	22 376	Участок около леса	30%	29 089	нет	0,00%	29 089	301 100
195	50:23:0050384:649	1148	22 376	0%	22 376	Участок около леса	30%	29 089	нет	0,00%	29 089	333 900
196	50:23:0050384:650	1273	22 376	0%	22 376	Центр поселка	0%	22 376	Участок заболочен	-25,00%	16 782	213 600
197	50:23:0050384:654	1000	22 376	0%	22 376	Центр поселка	0%	22 376	нет	0,00%	22 376	223 800
198	50:23:0050384:655	1000	22 376	0%	22 376	Центр поселка	0%	22 376	нет	0,00%	22 376	223 800
199	50:23:0050384:656	1000	22 376	0%	22 376	Центр поселка	0%	22 376	нет	0,00%	22 376	223 800
200	50:23:0050384:657	1359	22 376	0%	22 376	Центр поселка	0%	22 376	нет	0,00%	22 376	304 100
201	50:23:0050384:658	998	22 376	0%	22 376	Центр поселка	0%	22 376	нет	0,00%	22 376	223 300
202	50:23:0050384:659	1000	22 376	0%	22 376	Центр поселка	0%	22 376	нет	0,00%	22 376	223 800
203	50:23:0050384:660	1000	22 376	0%	22 376	Центр поселка	0%	22 376	нет	0,00%	22 376	223 800
204	50:23:0050384:661	1359	22 376	0%	22 376	Центр поселка	0%	22 376	нет	0,00%	22 376	304 100
205	50:23:0050384:662	875	22 376	0%	22 376	Центр поселка	0%	22 376	нет	0,00%	22 376	195 800
206	50:23:0050384:663	875	22 376	0%	22 376	Центр поселка	0%	22 376	нет	0,00%	22 376	195 800
207	50:23:0050384:664	875	22 376	0%	22 376	Центр поселка	0%	22 376	нет	0,00%	22 376	195 800
208	50:23:0050384:665	875	22 376	0%	22 376	Центр поселка	0%	22 376	нет	0,00%	22 376	195 800
209	50:23:0050384:666	875	22 376	0%	22 376	Центр поселка	0%	22 376	нет	0,00%	22 376	195 800
210	50:23:0050384:667	875	22 376	0%	22 376	Центр поселка	0%	22 376	нет	0,00%	22 376	195 800
211	50:23:0050384:668	1096	22 376	0%	22 376	Центр поселка	0%	22 376	нет	0,00%	22 376	245 200
212	50:23:0050384:669	1000	22 376	0%	22 376	Центр поселка	0%	22 376	нет	0,00%	22 376	223 800
213	50:23:0050384:670	1000	22 376	0%	22 376	Центр поселка	0%	22 376	нет	0,00%	22 376	223 800
214	50:23:0050384:671	1000	22 376	0%	22 376	Центр поселка	0%	22 376	нет	0,00%	22 376	223 800

№ п/п	Кадастровый номер	Площадь участка, м²	Стоимость за 1 сотку условного участка в центре поселка, руб	Корректировка на площадь, руб.	Скорректированная стоимость за сотку, руб	Расположение участка внутри поселка	Корректировка на расположение, руб	Скорректированная стоимость за сотку, руб	Индивидуальные особенности участка	Корректировка на индивидуальные особенности участка, %, руб	Удельная стоимость за сотку после внесения корректировок, руб	Стоимость земельного участка (округленно), руб
215	50:23:0050384:672	1609	22 376	-5%	21 257	Центр поселка	0%	21 257	нет	0,00%	21 257	342 000
216	50:23:0050384:673	937	22 376	0%	22 376	Центр поселка	0%	22 376	нет	0,00%	22 376	209 700
217	50:23:0050384:674	979	22 376	0%	22 376	Центр поселка	0%	22 376	нет	0,00%	22 376	219 100
218	50:23:0050384:675	1000	22 376	0%	22 376	Центр поселка	0%	22 376	нет	0,00%	22 376	223 800
219	50:23:0050384:677	1000	22 376	0%	22 376	Центр поселка	0%	22 376	нет	0,00%	22 376	223 800
220	50:23:0050384:678	1000	22 376	0%	22 376	Участок около леса	30%	29 089	нет	0,00%	29 089	290 900
221	50:23:0050384:679	912	22 376	0%	22 376	Центр поселка	0%	22 376	нет	0,00%	22 376	204 100
222	50:23:0050384:680	941	22 376	0%	22 376	Центр поселка	0%	22 376	нет	0,00%	22 376	210 600
223	50:23:0050384:681	1000	22 376	0%	22 376	Центр поселка	0%	22 376	нет	0,00%	22 376	223 800
224	50:23:0050384:682	1000	22 376	0%	22 376	Центр поселка	0%	22 376	нет	0,00%	22 376	223 800
225	50:23:0050384:683	875	22 376	0%	22 376	Центр поселка	0%	22 376	нет	0,00%	22 376	195 800
226	50:23:0050384:684	875	22 376	0%	22 376	Центр поселка	0%	22 376	нет	0,00%	22 376	195 800
227	50:23:0050384:685	875	22 376	0%	22 376	Центр поселка	0%	22 376	нет	0,00%	22 376	195 800
228	50:23:0050384:686	875	22 376	0%	22 376	Центр поселка	0%	22 376	нет	0,00%	22 376	195 800
229	50:23:0050384:687	986	22 376	0%	22 376	Центр поселка	0%	22 376	нет	0,00%	22 376	220 600
230	50:23:0050384:688	1000	22 376	0%	22 376	Центр поселка	0%	22 376	нет	0,00%	22 376	223 800
231	50:23:0050384:689	1000	22 376	0%	22 376	Центр поселка	0%	22 376	нет	0,00%	22 376	223 800
232	50:23:0050384:690	1000	22 376	0%	22 376	Центр поселка	0%	22 376	нет	0,00%	22 376	223 800
233	50:23:0050384:691	1000	22 376	0%	22 376	Центр поселка	0%	22 376	нет	0,00%	22 376	223 800
234	50:23:0050384:692	1001	22 376	0%	22 376	Центр поселка	0%	22 376	нет	0,00%	22 376	224 000
235	50:23:0050384:693	1001	22 376	0%	22 376	Центр поселка	0%	22 376	нет	0,00%	22 376	224 000
236	50:23:0050384:694	1001	22 376	0%	22 376	Центр поселка	0%	22 376	нет	0,00%	22 376	224 000
237	50:23:0050384:695	1086	22 376	0%	22 376	Центр поселка	0%	22 376	нет	0,00%	22 376	243 000
238	50:23:0050384:696	1138	22 376	0%	22 376	Центр поселка	0%	22 376	нет	0,00%	22 376	254 600
239	50:23:0050384:697	1174	22 376	0%	22 376	Центр поселка	0%	22 376	нет	0,00%	22 376	262 700
240	50:23:0050384:698	1000	22 376	0%	22 376	Центр поселка	0%	22 376	нет	0,00%	22 376	223 800
241	50:23:0050384:699	1000	22 376	0%	22 376	Центр поселка	0%	22 376	нет	0,00%	22 376	223 800
242	50:23:0050384:700	1000	22 376	0%	22 376	Центр поселка	0%	22 376	нет	0,00%	22 376	223 800
243	50:23:0050384:701	1001	22 376	0%	22 376	Центр поселка	0%	22 376	нет	0,00%	22 376	224 000
244	50:23:0050384:702	1682	22 376	-5%	21 257	Участок около леса	30%	27 634	нет	0,00%	27 634	464 800
245	50:23:0050384:705	1000	22 376	0%	22 376	Центр поселка	0%	22 376	нет	0,00%	22 376	223 800
246	50:23:0050384:707	795	22 376	0%	22 376	Участок около леса	30%	29 089	нет	0,00%	29 089	231 300
247	50:23:0050384:708	816	22 376	0%	22 376	Участок около леса	30%	29 089	нет	0,00%	29 089	237 400
248	50:23:0050384:712	875	22 376	0%	22 376	Участок около леса	30%	29 089	нет	0,00%	29 089	254 500
249	50:23:0050384:714	903	22 376	0%	22 376	Участок около леса	30%	29 089	нет	0,00%	29 089	262 700
250	50:23:0050384:715	920	22 376	0%	22 376	Участок около леса	30%	29 089	нет	0,00%	29 089	267 600
251	50:23:0050384:716	927	22 376	0%	22 376	Участок около леса	30%	29 089	нет	0,00%	29 089	269 700
252	50:23:0050384:717	953	22 376	0%	22 376	Участок около дороги	-13%	19 467	нет	0,00%	19 467	185 500
253	50:23:0050384:718	963	22 376	0%	22 376	Участок около леса	30%	29 089	нет	0,00%	29 089	280 100
254	50:23:0050384:719	965	22 376	0%	22 376	Участок около леса	30%	29 089	нет	0,00%	29 089	280 700
255	50:23:0050384:723	1009	22 376	0%	22 376	Участок около леса	30%	29 089	нет	0,00%	29 089	293 500
256	50:23:0050384:724	1012	22 376	0%	22 376	Участок около леса	30%	29 089	нет	0,00%	29 089	294 400

№ п/п	Кадастровый номер	Площадь участка, м²	Стоимость за 1 сотку условного участка в центре поселка, руб	Корректировка на площадь, руб.	Скорректированная стоимость за сотку, руб	Расположение участка внутри поселка	Корректировка на расположение, руб	Скорректированная стоимость за сотку, руб	Индивидуальные особенности участка	Корректировка на индивидуальные особенности участка, %, руб	Удельная стоимость за сотку после внесения корректировок, руб	Стоимость земельного участка (округленно), руб
257	50:23:0050384:725	1061	22 376	0%	22 376	Участок около леса	30%	29 089	нет	0,00%	29 089	308 600
258	50:23:0050384:728	1162	22 376	0%	22 376	Участок около леса	30%	29 089	нет	0,00%	29 089	338 000
259	50:23:0050384:730	1211	22 376	0%	22 376	Участок около дороги	-13%	19 467	нет	0,00%	19 467	235 700
260	50:23:0050384:733	16835	22 376	0%	22 376	Центр поселка	0%	22 376	ЗОП (зона охраны ЛЭП)	-93,75%	1 399	235 500
261	50:23:0050384:734	1000	22 376	0%	22 376	Центр поселка	0%	22 376	нет	0%	22 376	223 800
262	50:23:0050384:735	1310	22 376	0%	22 376	Центр поселка	0%	22 376	нет	0%	22 376	293 100
263	50:23:0050384:737	1000	22 376	0%	22 376	Центр поселка	0%	22 376	нет	0%	22 376	223 800
264	50:23:0050384:738	913	22 376	0%	22 376	Центр поселка	0%	22 376	нет	0%	22 376	204 300
265	50:23:0050384:739	991	22 376	0%	22 376	Участок около леса	30%	29 089	нет	0%	29 089	288 300
266	50:23:0050384:740	1120	22 376	0%	22 376	Центр поселка	0%	22 376	нет	0%	22 376	250 600
267	50:23:0050384:741	997	22 376	0%	22 376	Центр поселка	0%	22 376	нет	0%	22 376	223 100
268	50:23:0050384:742	997	22 376	0%	22 376	Центр поселка	0%	22 376	нет	0%	22 376	223 100
269	50:23:0050384:743	1117	22 376	0%	22 376	Центр поселка	0%	22 376	нет	0%	22 376	249 900
270	50:23:0050384:744	997	22 376	0%	22 376	Участок около леса	30%	29 089	нет	0%	29 089	290 000
271	50:23:0050384:745	1000	22 376	0%	22 376	Участок около леса	30%	29 089	нет	0%	29 089	290 900
272	50:23:0050384:746	1000	22 376	0%	22 376	Центр поселка	0%	22 376	нет	0%	22 376	223 800
273	50:23:0050384:747	1000	22 376	0%	22 376	Центр поселка	0%	22 376	нет	0%	22 376	223 800
274	50:23:0050384:748	1000	22 376	0%	22 376	Центр поселка	0%	22 376	нет	0%	22 376	223 800
275	50:23:0050384:749	1000	22 376	0%	22 376	Центр поселка	0%	22 376	нет	0%	22 376	223 800
276	50:23:0050384:751	1000	22 376	0%	22 376	Центр поселка	0%	22 376	нет	0%	22 376	223 800
277	50:23:0050384:753	1000	22 376	0%	22 376	Центр поселка	0%	22 376	нет	0%	22 376	223 800
278	50:23:0050384:754	1000	22 376	0%	22 376	Центр поселка	0%	22 376	нет	0%	22 376	223 800
279	50:23:0050384:756	875	22 376	0%	22 376	Центр поселка	0%	22 376	нет	0%	22 376	195 800
280	50:23:0050384:757	875	22 376	0%	22 376	Центр поселка	0%	22 376	нет	0%	22 376	195 800
281	50:23:0050384:758	875	22 376	0%	22 376	Центр поселка	0%	22 376	нет	0%	22 376	195 800
282	50:23:0050384:759	1000	22 376	0%	22 376	Центр поселка	0%	22 376	нет	0%	22 376	223 800
283	50:23:0050384:760	1057	22 376	0%	22 376	Центр поселка	0%	22 376	нет	0%	22 376	236 500
284	50:23:0050384:761	878	22 376	0%	22 376	Центр поселка	0%	22 376	нет	0%	22 376	196 500
285	50:23:0050384:763	1000	22 376	0%	22 376	Центр поселка	0%	22 376	нет	0%	22 376	223 800
286	50:23:0050384:764	1000	22 376	0%	22 376	Центр поселка	0%	22 376	нет	0%	22 376	223 800
287	50:23:0050384:765	875	22 376	0%	22 376	Центр поселка	0%	22 376	нет	0%	22 376	195 800
288	50:23:0050384:766	875	22 376	0%	22 376	Центр поселка	0%	22 376	нет	0%	22 376	195 800
289	50:23:0050384:767	875	22 376	0%	22 376	Центр поселка	0%	22 376	нет	0%	22 376	195 800
290	50:23:0050384:768	875	22 376	0%	22 376	Центр поселка	0%	22 376	нет	0%	22 376	195 800
291	50:23:0050384:770	935	22 376	0%	22 376	Центр поселка	0%	22 376	нет	0%	22 376	209 200
292	50:23:0050384:771	952	22 376	0%	22 376	Центр поселка	0%	22 376	нет	0%	22 376	213 000
293	50:23:0050384:772	991	22 376	0%	22 376	Центр поселка	0%	22 376	нет	0%	22 376	221 700
294	50:23:0050384:773	1001	22 376	0%	22 376	Центр поселка	0%	22 376	нет	0%	22 376	224 000
295	50:23:0050384:774	1000	22 376	0%	22 376	Центр поселка	0%	22 376	нет	0%	22 376	223 800
296	50:23:0050384:775	1000	22 376	0%	22 376	Центр поселка	0%	22 376	нет	0%	22 376	223 800
297	50:23:0050384:776	1000	22 376	0%	22 376	Центр поселка	0%	22 376	нет	0%	22 376	223 800
298	50:23:0050384:777	1000	22 376	0%	22 376	Центр поселка	0%	22 376	нет	0%	22 376	223 800
299	50:23:0050384:778	1001	22 376	0%	22 376	Центр поселка	0%	22 376	нет	0%	22 376	224 000
300	50:23:0050384:780	963	22 376	0%	22 376	Центр поселка	0%	22 376	нет	0%	22 376	215 500
301	50:23:0050384:783	1000	22 376	0%	22 376	Центр поселка	0%	22 376	нет	0%	22 376	223 800

№ п/п	Кадастровый номер	Площадь участка, м²	Стоимость за 1 сотку условного участка в центре поселка, руб	Корректировка на площадь, руб.	Скорректированная стоимость за сотку, руб	Расположение участка внутри поселка	Корректировка на расположение, руб	Скорректированная стоимость за сотку, руб	Индивидуальные особенности участка	Корректировка на индивидуальные особенности участка, %, руб	Удельная стоимость за сотку после внесения корректировок, руб	Стоимость земельного участка (округленно), руб
302	50:23:0050384:784	1000	22 376	0%	22 376	Центр поселка	0%	22 376	нет	0%	22 376	223 800
303	50:23:0050384:785	714	22 376	0%	22 376	Участок около леса	30%	29 089	нет	0%	29 089	207 700
304	50:23:0050384:789	871	22 376	0%	22 376	Участок около леса	30%	29 089	нет	0%	29 089	253 400
305	50:23:0050384:790	875	22 376	0%	22 376	Участок около леса	30%	29 089	нет	0%	29 089	254 500
306	50:23:0050384:791	918	22 376	0%	22 376	Участок около леса	30%	29 089	нет	0%	29 089	267 000
307	50:23:0050384:793	945	22 376	0%	22 376	Участок около леса	30%	29 089	нет	0%	29 089	274 900
308	50:23:0050384:794	954	22 376	0%	22 376	Участок около леса	30%	29 089	нет	0%	29 089	277 500
309	50:23:0050384:795	963	22 376	0%	22 376	Участок около леса	30%	29 089	нет	0%	29 089	280 100
310	50:23:0050384:796	986	22 376	0%	22 376	Участок около леса	30%	29 089	нет	0%	29 089	286 800
311	50:23:0050384:797	989	22 376	0%	22 376	Участок около леса	30%	29 089	нет	0%	29 089	287 700
312	50:23:0050384:798	991	22 376	0%	22 376	Участок около леса	30%	29 089	нет	0%	29 089	288 300
313	50:23:0050384:799	997	22 376	0%	22 376	Участок около леса	30%	29 089	нет	0%	29 089	290 000
314	50:23:0050384:802	1025	22 376	0%	22 376	Участок около леса	30%	29 089	нет	0%	29 089	298 200
315	50:23:0050384:803	1092	22 376	0%	22 376	Участок около леса	30%	29 089	нет	0%	29 089	317 700
316	50:23:0050384:804	1097	22 376	0%	22 376	Участок около леса	30%	29 089	нет	0%	29 089	319 100
317	50:23:0050384:806	1173	22 376	0%	22 376	Участок около леса	30%	29 089	нет	0%	29 089	341 200
318	50:23:0050384:810	1304	22 376	0%	22 376	Участок около леса	30%	29 089	нет	0%	29 089	379 300
319	50:23:0050384:812	1536	22 376	-5%	21 257	Участок около леса	30%	27 634	нет	0%	27 634	424 500
320	50:23:0050384:813	1399	22 376	0%	22 376	Центр поселка	0%	22 376	нет	0%	22 376	313 000
321	50:23:0050384:814	979	22 376	0%	22 376	Центр поселка	0%	22 376	нет	0%	22 376	219 100
322	50:23:0050384:815	1000	22 376	0%	22 376	Центр поселка	0%	22 376	нет	0%	22 376	223 800
323	50:23:0050384:816	1000	22 376	0%	22 376	Центр поселка	0%	22 376	нет	0%	22 376	223 800
324	50:23:0050384:817	1000	22 376	0%	22 376	Центр поселка	0%	22 376	нет	0%	22 376	223 800
325	50:23:0050384:818	1000	22 376	0%	22 376	Центр поселка	0%	22 376	нет	0%	22 376	223 800
326	50:23:0050384:819	1000	22 376	0%	22 376	Центр поселка	0%	22 376	нет	0%	22 376	223 800
327	50:23:0050384:820	1000	22 376	0%	22 376	Центр поселка	0%	22 376	нет	0%	22 376	223 800
328	50:23:0050384:821	1000	22 376	0%	22 376	Центр поселка	0%	22 376	нет	0%	22 376	223 800
329	50:23:0050384:822	1000	22 376	0%	22 376	Центр поселка	0%	22 376	нет	0%	22 376	223 800
330	50:23:0050384:823	875	22 376	0%	22 376	Центр поселка	0%	22 376	нет	0%	22 376	195 800
331	50:23:0050384:824	875	22 376	0%	22 376	Центр поселка	0%	22 376	нет	0%	22 376	195 800
332	50:23:0050384:825	875	22 376	0%	22 376	Центр поселка	0%	22 376	нет	0%	22 376	195 800
333	50:23:0050384:826	1000	22 376	0%	22 376	Центр поселка	0%	22 376	нет	0%	22 376	223 800
334	50:23:0050384:827	1000	22 376	0%	22 376	Центр поселка	0%	22 376	нет	0%	22 376	223 800
335	50:23:0050384:828	875	22 376	0%	22 376	Центр поселка	0%	22 376	нет	0%	22 376	195 800
336	50:23:0050384:830	875	22 376	0%	22 376	Центр поселка	0%	22 376	нет	0%	22 376	195 800
337	50:23:0050384:831	875	22 376	0%	22 376	Центр поселка	0%	22 376	нет	0%	22 376	195 800
338	50:23:0050384:832	875	22 376	0%	22 376	Центр поселка	0%	22 376	нет	0%	22 376	195 800
339	50:23:0050384:833	875	22 376	0%	22 376	Центр поселка	0%	22 376	нет	0%	22 376	195 800
340	50:23:0050384:834	1000	22 376	0%	22 376	Центр поселка	0%	22 376	нет	0%	22 376	223 800

№ п/п	Кадастровый номер	Площадь участка, м²	Стоимость за 1 сотку условного участка в центре поселка, руб	Корректировка на площадь, руб.	Скорректированная стоимость за сотку, руб	Расположение участка внутри поселка	Корректировка на расположение, руб	Скорректированная стоимость за сотку, руб	Индивидуальные особенности участка	Корректировка на индивидуальные особенности участка, %, руб	Удельная стоимость за сотку после внесения корректировок, руб	Стоимость земельного участка (округленно), руб
341	50:23:0050384:835	1000	22 376	0%	22 376	Центр поселка	0%	22 376	нет	0%	22 376	223 800
342	50:23:0050384:836	1000	22 376	0%	22 376	Центр поселка	0%	22 376	нет	0%	22 376	223 800
343	50:23:0050384:837	780	22 376	0%	22 376	Центр поселка	0%	22 376	нет	0%	22 376	174 500
344	50:23:0050384:838	1000	22 376	0%	22 376	Центр поселка	0%	22 376	нет	0%	22 376	223 800
345	50:23:0050384:840	1000	22 376	0%	22 376	Центр поселка	0%	22 376	нет	0%	22 376	223 800
346	50:23:0050384:842	1000	22 376	0%	22 376	Центр поселка	0%	22 376	нет	0%	22 376	223 800
347	50:23:0050384:843	875	22 376	0%	22 376	Центр поселка	0%	22 376	нет	0%	22 376	195 800
348	50:23:0050384:844	875	22 376	0%	22 376	Центр поселка	0%	22 376	нет	0%	22 376	195 800
349	50:23:0050384:846	1000	22 376	0%	22 376	Центр поселка	0%	22 376	нет	0%	22 376	223 800
350	50:23:0050384:847	1000	22 376	0%	22 376	Центр поселка	0%	22 376	нет	0%	22 376	223 800
351	50:23:0050384:848	1001	22 376	0%	22 376	Центр поселка	0%	22 376	нет	0%	22 376	224 000
352	50:23:0050384:849	1045	22 376	0%	22 376	Центр поселка	0%	22 376	нет	0%	22 376	233 800
353	50:23:0050384:850	1240	22 376	0%	22 376	Центр поселка	0%	22 376	нет	0%	22 376	277 500
354	50:23:0050384:851	1000	22 376	0%	22 376	Центр поселка	0%	22 376	нет	0%	22 376	223 800
355	50:23:0050384:852	1000	22 376	0%	22 376	Центр поселка	0%	22 376	нет	0%	22 376	223 800
356	50:23:0050384:853	1000	22 376	0%	22 376	Центр поселка	0%	22 376	нет	0%	22 376	223 800
357	50:23:0050384:854	1000	22 376	0%	22 376	Центр поселка	0%	22 376	нет	0%	22 376	223 800
358	50:23:0050384:855	1000	22 376	0%	22 376	Центр поселка	0%	22 376	нет	0%	22 376	223 800
359	50:23:0050384:856	1126	22 376	0%	22 376	Центр поселка	0%	22 376	нет	0%	22 376	252 000
360	50:23:0050384:857	901	22 376	0%	22 376	Центр поселка	0%	22 376	нет	0%	22 376	201 600
361	50:23:0050384:860	966	22 376	0%	22 376	Центр поселка	0%	22 376	нет	0%	22 376	216 200
362	50:23:0050384:861	1000	22 376	0%	22 376	Центр поселка	0%	22 376	нет	0%	22 376	223 800
363	50:23:0050384:863	1000	22 376	0%	22 376	Центр поселка	0%	22 376	нет	0%	22 376	223 800
364	50:23:0050384:864	1000	22 376	0%	22 376	Центр поселка	0%	22 376	нет	0%	22 376	223 800
365	50:23:0050384:865	1000	22 376	0%	22 376	Центр поселка	0%	22 376	нет	0%	22 376	223 800
366	50:23:0050384:866	1029	22 376	0%	22 376	Центр поселка	0%	22 376	нет	0%	22 376	230 200
367	50:23:0050384:867	142	22 376	0%	22 376	Центр поселка	0%	22 376	Участок заболочен	-25,00%	16 782	23 800
368	50:23:0050384:870	855	22 376	0%	22 376	Участок около леса	30%	29 089	нет	0%	29 089	248 700
369	50:23:0050384:871	864	22 376	0%	22 376	Участок около леса	30%	29 089	нет	0%	29 089	251 300
370	50:23:0050384:873	895	22 376	0%	22 376	Участок около леса	30%	29 089	нет	0%	29 089	260 300
371	50:23:0050384:874	898	22 376	0%	22 376	Участок около леса	30%	29 089	нет	0%	29 089	261 200
372	50:23:0050384:876	923	22 376	0%	22 376	Участок около леса	30%	29 089	нет	0%	29 089	268 500
373	50:23:0050384:877	972	22 376	0%	22 376	Участок около леса	30%	29 089	нет	0%	29 089	282 700
374	50:23:0050384:879	997	22 376	0%	22 376	Участок около леса	30%	29 089	нет	0%	29 089	290 000
375	50:23:0050384:880	997	22 376	0%	22 376	Участок около леса	30%	29 089	нет	0%	29 089	290 000
376	50:23:0050384:882	1000	22 376	0%	22 376	Участок около леса	30%	29 089	нет	0%	29 089	290 900
377	50:23:0050384:883	1000	22 376	0%	22 376	Участок около леса	30%	29 089	нет	0%	29 089	290 900
378	50:23:0050384:884	1000	22 376	0%	22 376	Участок около леса	30%	29 089	нет	0%	29 089	290 900
379	50:23:0050384:887	1029	22 376	0%	22 376	Участок около леса	30%	29 089	нет	0%	29 089	299 300
380	50:23:0050384:888	1040	22 376	0%	22 376	Участок около леса	30%	29 089	нет	0%	29 089	302 500
381	50:23:0050384:889	1060	22 376	0%	22 376	Участок около леса	30%	29 089	нет	0%	29 089	308 300

№ п/п	Кадастровый номер	Площадь участка, м²	Стоимость за 1 сотку условного участка в центре поселка, руб	Корректировка на площадь, руб.	Скорректированная стоимость за сотку, руб	Расположение участка внутри поселка	Корректировка на расположение, руб	Скорректированная стоимость за сотку, руб	Индивидуальные особенности участка	Корректировка на индивидуальные особенности участка, %, руб	Удельная стоимость за сотку после внесения корректировок, руб	Стоимость земельного участка (округленно), руб
382	50:23:0050384:890	1205	22 376	0%	22 376	Участок около леса	30%	29 089	нет	0%	29 089	350 500
383	50:23:0050384:891	1419	22 376	0%	22 376	Участок около леса	30%	29 089	нет	0%	29 089	412 800
384	50:23:0050384:893	2064	22 376	-5%	21 257	Участок около леса	30%	27 634	нет	0%	27 634	570 400
385	50:23:0050384:894	904	22 376	0%	22 376	Центр поселка	0%	22 376	нет	0%	22 376	202 300
386	50:23:0050384:895	981	22 376	0%	22 376	Центр поселка	0%	22 376	нет	0%	22 376	219 500
387	50:23:0050384:896	998	22 376	0%	22 376	Центр поселка	0%	22 376	нет	0%	22 376	223 300
388	50:23:0050384:897	1695	22 376	-5%	21 257	Центр поселка	0%	21 257	нет	0%	21 257	360 300
389	50:23:0050384:898	1000	22 376	0%	22 376	Центр поселка	0%	22 376	нет	0%	22 376	223 800
390	50:23:0050384:899	1000	22 376	0%	22 376	Центр поселка	0%	22 376	нет	0%	22 376	223 800
391	50:23:0050384:900	1119	22 376	0%	22 376	Центр поселка	0%	22 376	нет	0%	22 376	250 400
392	50:23:0050384:901	875	22 376	0%	22 376	Центр поселка	0%	22 376	нет	0%	22 376	195 800
393	50:23:0050384:902	875	22 376	0%	22 376	Центр поселка	0%	22 376	нет	0%	22 376	195 800
394	50:23:0050384:903	875	22 376	0%	22 376	Центр поселка	0%	22 376	нет	0%	22 376	195 800
395	50:23:0050384:904	1000	22 376	0%	22 376	Центр поселка	0%	22 376	нет	0%	22 376	223 800
396	50:23:0050384:906	1000	22 376	0%	22 376	Центр поселка	0%	22 376	нет	0%	22 376	223 800
397	50:23:0050384:907	1000	22 376	0%	22 376	Центр поселка	0%	22 376	нет	0%	22 376	223 800
398	50:23:0050384:908	1000	22 376	0%	22 376	Центр поселка	0%	22 376	нет	0%	22 376	223 800
399	50:23:0050384:909	1000	22 376	0%	22 376	Центр поселка	0%	22 376	нет	0%	22 376	223 800
400	50:23:0050384:910	1000	22 376	0%	22 376	Центр поселка	0%	22 376	нет	0%	22 376	223 800
401	50:23:0050384:911	875	22 376	0%	22 376	Центр поселка	0%	22 376	нет	0%	22 376	195 800
402	50:23:0050384:912	875	22 376	0%	22 376	Центр поселка	0%	22 376	нет	0%	22 376	195 800
403	50:23:0050384:913	875	22 376	0%	22 376	Центр поселка	0%	22 376	нет	0%	22 376	195 800
404	50:23:0050384:914	1223	22 376	0%	22 376	Центр поселка	0%	22 376	нет	0%	22 376	273 700
405	50:23:0050384:915	1000	22 376	0%	22 376	Центр поселка	0%	22 376	нет	0%	22 376	223 800
406	50:23:0050384:916	1000	22 376	0%	22 376	Центр поселка	0%	22 376	нет	0%	22 376	223 800
407	50:23:0050384:917	1000	22 376	0%	22 376	Центр поселка	0%	22 376	нет	0%	22 376	223 800
408	50:23:0050384:918	1000	22 376	0%	22 376	Центр поселка	0%	22 376	нет	0%	22 376	223 800
409	50:23:0050384:919	1000	22 376	0%	22 376	Центр поселка	0%	22 376	нет	0%	22 376	223 800
410	50:23:0050384:920	1000	22 376	0%	22 376	Центр поселка	0%	22 376	нет	0%	22 376	223 800
411	50:23:0050384:921	1213	22 376	0%	22 376	Участок около леса	30%	29 089	нет	0%	29 089	352 900
412	50:23:0050384:922	1359	22 376	0%	22 376	Центр поселка	0%	22 376	нет	0%	22 376	304 100
413	50:23:0050384:923	1000	22 376	0%	22 376	Центр поселка	0%	22 376	нет	0%	22 376	223 800
414	50:23:0050384:924	1000	22 376	0%	22 376	Центр поселка	0%	22 376	нет	0%	22 376	223 800
415	50:23:0050384:925	875	22 376	0%	22 376	Центр поселка	0%	22 376	нет	0%	22 376	195 800
416	50:23:0050384:926	875	22 376	0%	22 376	Центр поселка	0%	22 376	нет	0%	22 376	195 800
417	50:23:0050384:927	875	22 376	0%	22 376	Центр поселка	0%	22 376	нет	0%	22 376	195 800
418	50:23:0050384:928	875	22 376	0%	22 376	Центр поселка	0%	22 376	нет	0%	22 376	195 800
419	50:23:0050384:929	875	22 376	0%	22 376	Центр поселка	0%	22 376	нет	0%	22 376	195 800
420	50:23:0050384:931	975	22 376	0%	22 376	Центр поселка	0%	22 376	нет	0%	22 376	218 200
421	50:23:0050384:932	994	22 376	0%	22 376	Центр поселка	0%	22 376	нет	0%	22 376	222 400
422	50:23:0050384:933	1000	22 376	0%	22 376	Центр поселка	0%	22 376	нет	0%	22 376	223 800
423	50:23:0050384:934	1000	22 376	0%	22 376	Центр поселка	0%	22 376	нет	0%	22 376	223 800
424	50:23:0050384:935	1000	22 376	0%	22 376	Центр поселка	0%	22 376	нет	0%	22 376	223 800
425	50:23:0050384:936	1000	22 376	0%	22 376	Центр поселка	0%	22 376	нет	0%	22 376	223 800
426	50:23:0050384:937	1183	22 376	0%	22 376	Центр поселка	0%	22 376	нет	0%	22 376	264 700
427	50:23:0050384:942	1000	22 376	0%	22 376	Центр поселка	0%	22 376	нет	0%	22 376	223 800

№ п/п	Кадастровый номер	Площадь участка, м²	Стоимость за 1 сотку условного участка в центре поселка, руб	Корректировка на площадь, руб.	Скорректированная стоимость за сотку, руб	Расположение участка внутри поселка	Корректировка на расположение, руб	Скорректированная стоимость за сотку, руб	Индивидуальные особенности участка	Корректировка на индивидуальные особенности участка, %, руб	Удельная стоимость за сотку после внесения корректировок, руб	Стоимость земельного участка (округленно), руб
428	50:23:0050384:943	768	22 376	0%	22 376	Участок около леса	30%	29 089	нет	0%	29 089	223 400
429	50:23:0050384:945	835	22 376	0%	22 376	Участок около леса	30%	29 089	нет	0%	29 089	242 900
430	50:23:0050384:946	864	22 376	0%	22 376	Участок около дороги	-13%	19 467	нет	0%	19 467	168 200
431	50:23:0050384:947	875	22 376	0%	22 376	Участок около леса	30%	29 089	нет	0%	29 089	254 500
432	50:23:0050384:948	908	22 376	0%	22 376	Участок около дороги	-13%	19 467	нет	0%	19 467	176 800
433	50:23:0050384:950	940	22 376	0%	22 376	Участок около леса	30%	29 089	нет	0%	29 089	273 400
434	50:23:0050384:951	942	22 376	0%	22 376	Участок около леса	30%	29 089	нет	0%	29 089	274 000
435	50:23:0050384:952	980	22 376	0%	22 376	Участок около леса	30%	29 089	нет	0%	29 089	285 100
436	50:23:0050384:955	1000	22 376	0%	22 376	Участок около леса	30%	29 089	нет	0%	29 089	290 900
437	50:23:0050384:957	1021	22 376	0%	22 376	Участок около леса	30%	29 089	нет	0%	29 089	297 000
438	50:23:0050384:960	1228	22 376	0%	22 376	Участок около леса	30%	29 089	нет	0%	29 089	357 200
439	50:23:0050384:962	1248	22 376	0%	22 376	Участок около леса	30%	29 089	нет	0%	29 089	363 000
440	50:23:0050384:965	1773	22 376	-5%	21 257	Участок около леса	30%	27 634	нет	0%	27 634	490 000
441	50:23:0050384:968	107	22 376	0%	22 376	Центр поселка	0%	22 376	Участок заболочен	-25,00%	16 782	18 000
442	50:23:0050384:969	996	22 376	0%	22 376	Центр поселка	0%	22 376	нет	0%	22 376	222 900
443	50:23:0050384:970	999	22 376	0%	22 376	Центр поселка	0%	22 376	нет	0%	22 376	223 500
444	50:23:0050384:971	1001	22 376	0%	22 376	Центр поселка	0%	22 376	нет	0%	22 376	224 000
445	50:23:0050384:972	1496	22 376	0%	22 376	Центр поселка	0%	22 376	нет	0%	22 376	334 700
446	50:23:0050384:973	1000	22 376	0%	22 376	Центр поселка	0%	22 376	нет	0%	22 376	223 800
447	50:23:0050384:974	1000	22 376	0%	22 376	Центр поселка	0%	22 376	нет	0%	22 376	223 800
448	50:23:0050384:975	875	22 376	0%	22 376	Центр поселка	0%	22 376	нет	0%	22 376	195 800
449	50:23:0050384:976	875	22 376	0%	22 376	Центр поселка	0%	22 376	нет	0%	22 376	195 800
450	50:23:0050384:977	875	22 376	0%	22 376	Центр поселка	0%	22 376	нет	0%	22 376	195 800
451	50:23:0050384:978	875	22 376	0%	22 376	Центр поселка	0%	22 376	нет	0%	22 376	195 800
452	50:23:0050384:979	891	22 376	0%	22 376	Центр поселка	0%	22 376	нет	0%	22 376	199 400
453	50:23:0050384:980	1000	22 376	0%	22 376	Центр поселка	0%	22 376	нет	0%	22 376	223 800
454	50:23:0050384:982	1000	22 376	0%	22 376	Центр поселка	0%	22 376	нет	0%	22 376	223 800
455	50:23:0050384:983	1000	22 376	0%	22 376	Центр поселка	0%	22 376	нет	0%	22 376	223 800
456	50:23:0050384:984	1000	22 376	0%	22 376	Центр поселка	0%	22 376	нет	0%	22 376	223 800
457	50:23:0050384:985	1000	22 376	0%	22 376	Центр поселка	0%	22 376	нет	0%	22 376	223 800
458	50:23:0050384:987	1000	22 376	0%	22 376	Центр поселка	0%	22 376	нет	0%	22 376	223 800
459	50:23:0050384:988	1000	22 376	0%	22 376	Центр поселка	0%	22 376	нет	0%	22 376	223 800
460	50:23:0050384:989	1000	22 376	0%	22 376	Центр поселка	0%	22 376	нет	0%	22 376	223 800
461	50:23:0050384:991	875	22 376	0%	22 376	Центр поселка	0%	22 376	нет	0%	22 376	195 800
462	50:23:0050384:992	875	22 376	0%	22 376	Центр поселка	0%	22 376	нет	0%	22 376	195 800
463	50:23:0050384:993	875	22 376	0%	22 376	Центр поселка	0%	22 376	нет	0%	22 376	195 800
464	50:23:0050384:994	875	22 376	0%	22 376	Центр поселка	0%	22 376	нет	0%	22 376	195 800
465	50:23:0050384:995	875	22 376	0%	22 376	Центр поселка	0%	22 376	нет	0%	22 376	195 800

№ п/п	Кадастровый номер	Площадь участка, м²	Стоимость за 1 сотку условного участка в центре поселка, руб	Корректировка на площадь, руб.	Скорректированная стоимость за сотку, руб	Расположение участка внутри поселка	Корректировка на расположение, руб	Скорректированная стоимость за сотку, руб	Индивидуальные особенности участка	Корректировка на индивидуальные особенности участка, %, руб	Удельная стоимость за сотку после внесения корректировок, руб	Стоимость земельного участка (округленно), руб
466	50:23:0050384:997	1000	22 376	0%	22 376	Центр поселка	0%	22 376	нет	0%	22 376	223 800
467	50:23:0050384:998	1000	22 376	0%	22 376	Центр поселка	0%	22 376	нет	0%	22 376	223 800
	ИТОГО											**111 657 400**

Комментарии к расчетной таблице:

Корректировка на площадь

Одним из основных ценообразующих факторов является размер земельного участка. Согласно тенденции существует зависимость стоимости единицы площади от размера земельных участков: чем больше площадь земельного участка, тем его стоимость в расчете на единицу площади меньше.

Исследование на тему корректировок на различие в площади для земельных участков приведены в «Справочник оценщика недвижимости-2018. Земельные участки. Часть 2» Нижний Новгород, 2018 г., под ред. Лейфер Л.А.

Таблица 9.5-8 Диапазон корректировок на площадь для участков под жилищное строительство

Таблица 35

Земельные участки под ИЖ. Данные, усредненные по России						
Площадь, кв.м		аналог				
		<1500	1500-3000	3000-6000	6000-10000	>10000
объект оценки	<1500	1,00	1,05	1,15	1,24	1,27
	1500-3000	0,95	1,00	1,09	1,17	1,21
	3000-6000	0,87	0,92	1,00	1,08	1,11
	6000-10000	0,81	0,85	0,93	1,00	1,03
	>10000	0,79	0,83	0,90	0,97	1,00

Корректировка на различие в площади применялась согласно данной таблице.

Корректировка на заболоченность участка

Корректировка была рассчитана на основании информации с интернет портала «Центр экономического анализа и экспертизы» (http://www.ceae.ru/Kor_zem.htm)

По информации компании была составлена таблица, в которой приведены исходные данные и расчет нужной корректировки.

Функциональное использование земельного участка	Характеристика формы и рельефа участка	2015 год		2016 год	
		Минимальная	Максимальная	Минимальная	Максимальная
МНОГОЭТАЖНОЕ ЖИЛЬЕ	1. Земельные участки вытянутой формы (узкие); 2. Земельные участки с высоким уровнем грунтовых вод; 3. Земельные участки с повышенным уклоном местности; 4. Земельные участки, расположенные в овраге или в пойме реки; 5. Земельные участки с другими существенными недостатками, менее пригодные для строительства и использования 6. Земельные участки с изрезанной или с вкрапленными формой, обусловленной сильнопересеченным рельефом; 7. Земельные участки, которые являются участками, через которые осуществляются заезды на территорию. 8. Угловой земельный участок	10	20	10	15
ИЖС		10	25	10	25
САДОВОДСТВО		10	30	10	25
ПРОМЫШЛЕННОЕ		10	45	10	35
КОММЕРЧЕСКОЕ		15	35	10	30
СПОРТИВНОЕ		10	45	10	40
РЕКРЕАЦИОННОЕ		10	30	10	30

Для расчетов принята корректировка в размере максимального значения для участков под ИЖС и садоводство.

Корректировка на участки под зоны общего пользования

Концепция строительства дачных поселков предусматривает наличие инфраструктуры, расположенной на территории всего дачного поселка. Как правило, потенциальный покупатель, оплачивая свой земельный участок в дачном поселке, автоматически платит за землю под инфраструктурными объектами (так называемые участки зон общего пользования).

В аналитических материалах по рынку загородных земельных участков отмечается:[8]

Площадь общественной зоны во многом определяется статусом поселка – чем она больше, тем выше статус. Как отмечает Владимир Яхонтов, Управляющий партнер «МИЭЛЬ-Загородная недвижимость», экономя, застройщики иногда сокращают общественные площади до 15% от общей площади участка, но это неправильно – ведь помимо собственных земельных участков и дорог в поселке обязательно должно быть хотя бы место для прогулок. В статусных и дорогих поселках на общественных территориях находятся даже парки с фонтанами, озерами, не говоря уже о фитнес-центрах и салонах красоты. А в поселках таунхаусов общественные территории могут доходить до 50% от общей площади поселка – за счет того, что собственные участки земли маленькие.

По оценке Александра Дубовенко, директора по развитию компании ГУД ВУД, в поселках эконом-класса «общественные зоны, включая дороги», занимают 15-20%, в бизнес-классе - 25-30%, а в элитном – уже не ограниченно и может доходить до 50-60%.

Таблица 9.5-9 Соотношение застраиваемых площадей и отводимых под общественные зоны в коттеджных / дачных поселках Подмосковья

Наименование	Эконом	Бизнес	Элит
Частные территории, % от общей площади поселка (га)	70-95 % (среднее 85%)	60-90 (среднее 70%)	30-70% (среднее 65%)
Общественные территории, % от общей площади поселка (га)	5-30% (среднее 15%)	10-50% (среднее 25%)	15-70% (среднее 30%)
Общая площадь инфраструктурных объектов, кв. м	50-1 800 (среднее 1 100)	200-15 000 (среднее 3 200)	250-27 000 (среднее 4 800)
Пример	*«Чеховские дачи»*	*«Русская деревня»*	*«Millennium Park»*
	Симферопольское шоссе, 45 км	Новорижское шоссе, 22 км	Новорижскому шоссе, 19 км
	Общая площадь 17 га	Общая площадь 55 га	Общая площадь 285 га
	Количество домовладения 143	Количество домовладения 236	
	Площадь участков от 8 до 12 сот.	Площадь участков от 15 до 25 сот.	Площадь участков от 19 до 200 сот
	Площадь част. землевладений 14 га (80%)	Площадь част. землевладений 40 га (73%)	Площадь част. землевладений 190 га (67%)
	Площадь общ. территорий – 3 га (20%)	Площадь общ. территорий – 15 га (27%)	Площадь общ. территорий – 95 га (33%)
Типичная инфраструктура	КПП, административное здание и магазин, детская и спортивная площадка.	КПП, административное здание и супермаркет, детская и спортивная площадка, коммунальные сервисы - прачечную, химчистку, службу эксплуатации. Рекреационные и прогулочные зоны.	КПП, административное здание и торговый комплекс с банкоматом и аптечным пунктом, детские площадки и комната ребенка, спортивный комплекс и площадки, кафе и ресторан. Многочисленные рекреационные и прогулочные зоны. Точки притяжения – гольф- или яхт-клуб, конный центр, озеро на территории и т.д.

Источник: http://kotteg.com/stati-o-kottedzhah-stroitelstve/read/kottedzhnie-poselki/

Расчет корректировки на назначение земельного участка, выделенного под зоны общего пользования в дачном поселке (дороги; участки под размещение водозаборных узлов, трансформаторных подстанций, газораспределительных подстанций и проч.) принято считать согласно Методике определения стоимости соразмерной платы за сервитут (автор Федоров Е.В.)[9], согласно которой для определения доли стоимости, приходящейся на убытки вследствие установления сервитута при единовременной выплате выбрано 4 фактора, оказывающих влияние на соразмерную плату за сервитут.

В соответствии со ст. 209 ГК РФ собственнику принадлежат права владения, пользования и распоряжения своим имуществом. Собственник вправе по своему усмотрению совершать в отношении принадлежащего ему имущества любые действия, не противоречащие закону и иным правовым актам и не нарушающие права и охраняемые законом интересы других лиц, в том числе отчуждать свое имущество в собственность другим лицам, передавать им, оставаясь собственником, права владения, пользования и распоряжения имуществом, отдавать имущество в залог и обременять его другими способами, распоряжаться им иным образом.

В соответствии со ст. 274 ГК РФ собственник недвижимого имущества (земельного участка, другой недвижимости) вправе требовать от собственника соседнего земельного участка, а в необходимых случаях и от собственника другого земельного участка (соседнего участка) предоставления права ограниченного пользования соседним участком (сервитута). Обременение земельного участка сервитутом не лишает собственника участка прав владения, пользования и распоряжения этим

8 по материалам компаний «Абсолют менеджмент», «МИЭЛЬ-Загородная недвижимость», «ГУД ВУД», Vesco Consulting http://kotteg.com/stati-o-kottedzhah-stroitelstve/read/kottedzhnie-poselki/
9http://www.ocenchik.ru/docs/1301-sorazmernaya-plata-za-servitu

участком.

Сервитут - право лиц (лиц) на определенный срок или бессрочно пользоваться чужим земельным участком или иным объектом недвижимости в пределах, ограниченных соглашением либо нормативным правовым актом, которое устанавливается в интересах собственников земельных участков, обладателей права постоянного (бессрочного) пользования, обладателей права пожизненного наследуемого владения на земельные участки, собственников иных объектов недвижимости либо в интересах государства, местного самоуправления или местного населения.

Сервитут является обременением (ограничением) прав собственника земельного участка или иного объекта недвижимости, в отношении которого сервитут установлен. В результате установления данного обременения собственнику могут быть причинены убытки.

Плата за сервитут должна быть соразмерна убыткам, которые причинены собственнику земельного участка или иного объекта недвижимости, обремененного сервитутом, в связи с ограничением его прав в результате установления сервитута.

Перечень факторов, учитываемых при определении величины соразмерной платы за сервитут:
- доля земельного участка, занятая сервитутом, в общей площади земельного участка;
- степень ограничения пользования земельным участком в результате установления сервитута;
- интенсивность использования сервитута;
- степень влияния сервитута на распоряжение земельным участком (отчуждение земельного участка или совершение с ним сделок иного рода).

Оценщиками определен дискретный диапазон изменения значений факторов (от 0% до 100% с шагом 25%), веса факторов установлены равновеликими.

Оценка уровня убытка по каждому фактору осуществляется оценщиком экспертным методом. Далее был проведен анализ значений указанных ниже факторов для оцениваемого земельного участка. Данные приведены в таблице:

Таблица 9.5-10 Расчет корректировки на зоны общего пользования

Факторы убытка/ Уровень убытка	Низкий	Умеренный	Средний	Повышенный	Высокий
	0,00%	25,00%	50,00%	75,00%	100,00%
Доля объекта недвижимого имущества, занятая сервитутом	Незначительная по отношению к общей площади объекта недвижимого имущества	Ниже среднего, менее половины площади объекта недвижимого имущества	Практически половина площади объекта недвижимого имущества	Выше среднего, более половины площади объекта недвижимого имущества	**Значительная, практически вся (или вся) площадь объекта недвижимого имущества**
Степень ограничения пользования	Незначительная, практически не составляет препятствий для использования собственником	Ниже среднего, составляет незначительные препятствия для использования собственником объекта недвижимого имущества	Среднее, собственник теряет возможность использовать объект недвижимого имущества таким же образом, как до установления сервитута, но имеет возможность использовать объект иным способом	Выше среднего, составляет значительные препятствия для использования собственником объекта недвижимого имущества	**Значительная, собственник практически теряет возможность использовать объекта недвижимого имущества**
Интенсивность использования сервитута	Низкая, ограничения, связанные с с сервитутом, возникают очень редко	Ниже среднего, ограничения, связанные с сервитутом, возникают достаточно редко	Средняя, сервитут используется со средней степенью интенсивности	Выше среднего, ограничения, связанные с сервитутом, возникают достаточно часто	**Высокая, сервитут используется интенсивно, постоянно**
Степень влияния на распоряжение земельным участком	Низкая, сервитут практически не создает ограничений при отчуждении земельного участка или при совершении сделок с ним. Наличие сервитута не воспринимается участниками рынка, как значительное	Ниже среднего. Наличие сервитута воспринимается участниками рынка как незначительное ограничении при совершении сделок	Средняя, сервитут влияет на распоряжение объектом недвижимого имущества	**Выше среднего. Наличие сервитута воспринимается участниками рынка как значительное ограничении при совершении сделок**	Высокая, сервитут практически препятствует совершению сделок с объектом недвижимого имущества. Наличие сервитута воспринимается участниками рынка как значительный фактор
Количество наблюдений	0	0	0	1	3
Взвешенный итог	0,00%	0,00%	0,00%	0,00%	300,00%
Итого	375,00%				
Количество факторов	4				
Итоговое значение доли стоимости, приходящейся на убытки в следствие установления сервитута	**93,75%**				

Источник: рассчитано Оценщиком

Таким, образом, корректировка на назначение земельных участков – зон общего пользование в дачном поселке была определена как доля стоимости, приходящейся на убытки вследствие установления сервитута -93,75% от стоимости полезных участков в поселке.

Корректировка расположение участка внутри поселка

Согласно аналитическим данным, Оценщик пришел к выводу, что условно расположение участков в поселке можно разделить на группы:

- участки, расположенные в середине зоны (в центре поселка),
- участки, расположенные у въездной группы и выходящие на дорогу или соседний (близко расположенный) населенный пункт,
- участки с выходом к лесу или к водоему, участки с лесными деревьями.

Дешевле ценятся участки при въезде (это, как правило, первая очередь застройки). Земля в средней зоне на 10-15% дороже, участки, располагающиеся на берегу водоема или рядом с лесом, стоят, как правило, на 30-50% больше аналогичных участков в центре поселка.

Наделы, которые находятся по соседству с другими населенными пунктами, с неудобными для застройки и организации сада и огорода рельефом и/или формой, например, с сильно выраженными неровностями, заболоченные или в виде треугольника, считаются неликвидом и стоят значительно дешевле.

Таблица 9.5-11 Корректировка на локальное расположение

Объект оценки\объект аналог	В середине зоны	К лесу	Увъездной группы	На проезжую часть	Не правильной формы
в середине зоны	0%	-30%	-13%	-13%	-13%
к лесу	30%	0%	-43%	-43%	-43%
у въездной группы	-13%	-43%	0%	0%	0%
на проезжую часть	-13%	-43%	0%	0%	0%
не правильной формы	-13%	-43%	0%	0%	0%

Источник: Составлено оценщиком

10. СОГЛАСОАВАНИЕ РЕЗУЛЬТАТОВ ОЦЕНКИ

Согласно п. 25 ФСО № 1, в случае использования нескольких подходов к оценке, а также использования в рамках какого-либо из подходов к оценке нескольких методов оценки, выполняется предварительное согласование их результатов с целью получения промежуточного результата полученного при применении подхода. При согласовании существенно отличающихся от промежуточных результатов оценки, полученных различными подходами или методами, в Отчете необходимо отразить проведенный анализ и установленную причину расхождений. Существенным признается такое отличие, при котором результат, полученный при применении одного подхода (метода), находится вне границ указанного Оценщиком диапазона стоимости, полученной при применении другого подхода (методов) (при наличии).

В связи с тем, что объект оценки оценивался только в рамках рыночного (сравнительного) подхода, а также в связи с высоким соответствием рыночного (сравнительного) подхода рыночным тенденциям, данному подходу присвоен весовой коэффициент, равный 1,00. Затратный подход не применим для земельных участков. По доходному подходу согласно наиболее эффективному использованию коммерческий потенциал оцениваемых объектов исчерпан. Также не достаточно данных для того, чтобы указать ориентировочные значения оцениваемой величины. Ввиду этого Оценщик не указывает данные значения.

Согласно п. 26 ФСО № 1, после проведения процедуры согласования Оценщик помимо указания в отчете об оценке итоговой величины стоимости объекта оценки имеет право приводить свое суждение о возможных границах интервала, в котором, по его мнению, может находиться эта стоимость, если в задании на оценку не указано иное. Согласно Заданию на оценку, в объем работ, проводимых Оценщиком, не входит составление суждения о возможных границах интервала стоимости. В связи с этим Оценщик не указывает эти значения.

Ввиду того, что расчет рыночной стоимости произведен с применением только одного подхода, согласования не требуется.

Таблица 10-1 Результаты оценки различными подходами

Объект оценки	Результаты оценки, полученные при применении различных подходов к оценке		
	Затратный подход, руб.	Сравнительный подход, руб.	Доходный подход, руб.
Земельные участки (467 ед.) для дачного строительства с правом возведения жилого дома с правом регистрации проживания в нем, расположенные в Раменском районе Московской области, входящие в состав активов Закрытого паевого инвестиционного фонда недвижимости «РВМ - Подмосковный»	Не применялся, отказ обоснован	111 657 400	Не применялся, отказ обоснован

10.1. ИТОГОВАЯ ВЕЛИЧИНА СПРАВЕДЛИВОЙ СТОИМОСТИ ОБЪЕКТА ОЦЕНКИ С УЧЕТОМ ИНДИВИДУАЛЬНЫХ ОСОБЕННОСТЕЙ

На основании предоставленной информации, выполненного анализа и расчетов рекомендуемая нами итоговая величина справедливой стоимости объекта оценки, с необходимыми допущениями и ограничениями составляет:

111 657 400 (Сто одиннадцать миллионов шестьсот пятьдесят семь тысяч четыреста) рублей

в том числе

№ п/п	Объект права	Адрес объекта	Кадастровый номер	Площадь участка, м²	Стоимость земельного участка (округленно), руб
1	Земельный участок, категория земель: земли сельскохозяйственного назначения, разрешенное использование: для дачного строительства с правом возведения жилого дома с правом регистрации проживания в нем	Московская область, Раменский район, сельское поселение Рыболовское	50:23:0050384:1000	1000	223 800
2	Земельный участок, категория земель: земли сельскохозяйственного назначения, разрешенное использование: для дачного строительства с правом возведения жилого дома с правом регистрации проживания в нем	Московская область, Раменский район, сельское поселение Рыболовское	50:23:0050384:1001	1000	223 800
3	Земельный участок, категория земель: земли сельскохозяйственного назначения, разрешенное использование: для дачного строительства с правом возведения жилого дома с правом регистрации проживания в нем	Московская область, Раменский район, сельское поселение Рыболовское	50:23:0050384:1002	875	195 800

№ п/п	Объект права	Адрес объекта	Кадастровый номер	Площадь участка, м²	Стоимость земельного участка (округленно), руб
4	Земельный участок, категория земель: земли сельскохозяйственного назначения, разрешенное использование: для дачного строительства с правом возведения жилого дома с правом регистрации проживания в нем	Московская область, Раменский район, сельское поселение Рыболовское	50:23:0050384:1003	875	195 800
5	Земельный участок, категория земель: земли сельскохозяйственного назначения, разрешенное использование: для дачного строительства с правом возведения жилого дома с правом регистрации проживания в нем	Московская область, Раменский район, сельское поселение Рыболовское	50:23:0050384:1004	1156	258 700
6	Земельный участок, категория земель: земли сельскохозяйственного назначения, разрешенное использование: для дачного строительства с правом возведения жилого дома с правом регистрации проживания в нем	Московская область, Раменский район, сельское поселение Рыболовское	50:23:0050384:1005	1000	223 800
7	Земельный участок, категория земель: земли сельскохозяйственного назначения, разрешенное использование: для дачного строительства с правом возведения жилого дома с правом регистрации проживания в нем	Московская область, Раменский район, сельское поселение Рыболовское	50:23:0050384:1006	1001	224 000
8	Земельный участок, категория земель: земли сельскохозяйственного назначения, разрешенное использование: для дачного строительства с правом возведения жилого дома с правом регистрации проживания в нем	Московская область, Раменский район, сельское поселение Рыболовское	50:23:0050384:1007	1009	225 800
9	Земельный участок, категория земель: земли сельскохозяйственного назначения, разрешенное использование: для дачного строительства с правом возведения жилого дома с правом регистрации проживания в нем	Московская область, Раменский район, сельское поселение Рыболовское	50:23:0050384:1008	1215	271 900
10	Земельный участок, категория земель: земли сельскохозяйственного назначения, разрешенное использование: для дачного строительства с правом возведения жилого дома с правом регистрации проживания в нем	Московская область, Раменский район, сельское поселение Рыболовское	50:23:0050384:1009	1383	309 500
11	Земельный участок, категория земель: земли сельскохозяйственного назначения, разрешенное использование: для дачного строительства с правом возведения жилого дома с правом регистрации проживания в нем	Московская область, Раменский район, сельское поселение Рыболовское	50:23:0050384:1010	1000	223 800
12	Земельный участок, категория земель: земли сельскохозяйственного назначения, разрешенное использование: для дачного строительства с правом возведения жилого дома с правом регистрации проживания в нем	Московская область, Раменский район, сельское поселение Рыболовское	50:23:0050384:1011	1000	223 800
13	Земельный участок, категория земель: земли сельскохозяйственного назначения, разрешенное использование: для дачного строительства с правом возведения жилого дома с правом регистрации проживания в нем	Московская область, Раменский район, сельское поселение Рыболовское	50:23:0050384:1012	1001	224 000
14	Земельный участок, категория земель: земли сельскохозяйственного назначения, разрешенное использование: для дачного строительства с правом возведения жилого дома с правом регистрации проживания в нем	Московская область, Раменский район, сельское поселение Рыболовское	50:23:0050384:1013	1003	224 400
15	Земельный участок, категория земель: земли сельскохозяйственного назначения, разрешенное использование: для дачного строительства с правом возведения жилого дома с правом регистрации проживания в нем	Московская область, Раменский район, сельское поселение Рыболовское	50:23:0050384:1014	1899	403 700
16	Земельный участок, категория земель: земли сельскохозяйственного назначения, разрешенное использование: для дачного строительства с правом возведения жилого дома с правом регистрации проживания в нем	Московская область, Раменский район, сельское поселение Рыболовское	50:23:0050384:1017	1000	223 800
17	Земельный участок, категория земель: земли сельскохозяйственного назначения, разрешенное использование: для дачного строительства с правом возведения жилого дома с правом регистрации проживания в нем	Московская область, Раменский район, сельское поселение Рыболовское	50:23:0050384:1018	1000	223 800
18	Земельный участок, категория земель: земли сельскохозяйственного назначения, разрешенное использование: для дачного строительства с правом возведения жилого дома с правом регистрации проживания в нем	Московская область, Раменский район, сельское поселение Рыболовское	50:23:0050384:1019	1000	223 800
19	Земельный участок, категория земель: земли сельскохозяйственного назначения, разрешенное использование: для дачного строительства с правом возведения жилого дома с правом регистрации проживания в нем	Московская область, Раменский район, сельское поселение Рыболовское	50:23:0050384:1020	1000	223 800
20	Земельный участок, категория земель: земли сельскохозяйственного назначения, разрешенное использование: для дачного строительства с правом возведения жилого дома с правом регистрации проживания в нем	Московская область, Раменский район, сельское поселение Рыболовское	50:23:0050384:1023	884	257 100
21	Земельный участок, категория земель: земли сельскохозяйственного назначения, разрешенное использование: для дачного строительства с правом возведения жилого дома с правом регистрации проживания в нем	Московская область, Раменский район, сельское поселение Рыболовское	50:23:0050384:1024	915	266 200
22	Земельный участок, категория земель: земли сельскохозяйственного назначения, разрешенное использование: для дачного строительства с правом возведения жилого дома с правом регистрации проживания в нем	Московская область, Раменский район, сельское поселение Рыболовское	50:23:0050384:1026	936	272 300
23	Земельный участок, категория земель: земли сельскохозяйственного назначения, разрешенное использование: для дачного строительства с правом возведения жилого дома с правом регистрации проживания в нем	Московская область, Раменский район, сельское поселение Рыболовское	50:23:0050384:1027	952	276 900

№ п/п	Объект права	Адрес объекта	Кадастровый номер	Площадь участка, м²	Стоимость земельного участка (округленно), руб
24	Земельный участок, категория земель: земли сельскохозяйственного назначения, разрешенное использование: для дачного строительства с правом возведения жилого дома с правом регистрации проживания в нем	Московская область, Раменский район, сельское поселение Рыболовское	50:23:0050384:1029	983	285 900
25	Земельный участок, категория земель: земли сельскохозяйственного назначения, разрешенное использование: для дачного строительства с правом возведения жилого дома с правом регистрации проживания в нем	Московская область, Раменский район, сельское поселение Рыболовское	50:23:0050384:1037	1049	305 100
26	Земельный участок, категория земель: земли сельскохозяйственного назначения, разрешенное использование: для дачного строительства с правом возведения жилого дома с правом регистрации проживания в нем	Московская область, Раменский район, сельское поселение Рыболовское	50:23:0050384:1039	1057	307 500
27	Земельный участок, категория земель: земли сельскохозяйственного назначения, разрешенное использование: для дачного строительства с правом возведения жилого дома с правом регистрации проживания в нем	Московская область, Раменский район, сельское поселение Рыболовское	50:23:0050384:1040	1073	208 900
28	Земельный участок, категория земель: земли сельскохозяйственного назначения, разрешенное использование: для дачного строительства с правом возведения жилого дома с правом регистрации проживания в нем	Московская область, Раменский район, сельское поселение Рыболовское	50:23:0050384:1047	1428	415 400
29	Земельный участок, категория земель: земли сельскохозяйственного назначения, разрешенное использование: для дачного строительства с правом возведения жилого дома с правом регистрации проживания в нем	Московская область, Раменский район, сельское поселение Рыболовское	50:23:0050384:1049	41356	578 600
30	Земельный участок, категория земель: земли сельскохозяйственного назначения, разрешенное использование: для дачного строительства с правом возведения жилого дома с правом регистрации проживания в нем	Московская область, Раменский район, сельское поселение Рыболовское	50:23:0050384:1050	1000	223 800
31	Земельный участок, категория земель: земли сельскохозяйственного назначения, разрешенное использование: для дачного строительства с правом возведения жилого дома с правом регистрации проживания в нем	Московская область, Раменский район, сельское поселение Рыболовское	50:23:0050384:1051	937	209 700
32	Земельный участок, категория земель: земли сельскохозяйственного назначения, разрешенное использование: для дачного строительства с правом возведения жилого дома с правом регистрации проживания в нем	Московская область, Раменский район, сельское поселение Рыболовское	50:23:0050384:1052	1000	223 800
33	Земельный участок, категория земель: земли сельскохозяйственного назначения, разрешенное использование: для дачного строительства с правом возведения жилого дома с правом регистрации проживания в нем	Московская область, Раменский район, сельское поселение Рыболовское	50:23:0050384:1053	999	223 500
34	Земельный участок, категория земель: земли сельскохозяйственного назначения, разрешенное использование: для дачного строительства с правом возведения жилого дома с правом регистрации проживания в нем	Московская область, Раменский район, сельское поселение Рыболовское	50:23:0050384:1054	1000	223 800
35	Земельный участок, категория земель: земли сельскохозяйственного назначения, разрешенное использование: для дачного строительства с правом возведения жилого дома с правом регистрации проживания в нем	Московская область, Раменский район, сельское поселение Рыболовское	50:23:0050384:1055	891	259 200
36	Земельный участок, категория земель: земли сельскохозяйственного назначения, разрешенное использование: для дачного строительства с правом возведения жилого дома с правом регистрации проживания в нем	Московская область, Раменский район, сельское поселение Рыболовское	50:23:0050384:1056	1000	223 800
37	Земельный участок, категория земель: земли сельскохозяйственного назначения, разрешенное использование: для дачного строительства с правом возведения жилого дома с правом регистрации проживания в нем	Московская область, Раменский район, сельское поселение Рыболовское	50:23:0050384:1057	1021	297 000
38	Земельный участок, категория земель: земли сельскохозяйственного назначения, разрешенное использование: для дачного строительства с правом возведения жилого дома с правом регистрации проживания в нем	Московская область, Раменский район, сельское поселение Рыболовское	50:23:0050384:1058	875	195 800
39	Земельный участок, категория земель: земли сельскохозяйственного назначения, разрешенное использование: для дачного строительства с правом возведения жилого дома с правом регистрации проживания в нем	Московская область, Раменский район, сельское поселение Рыболовское	50:23:0050384:1059	875	195 800
40	Земельный участок, категория земель: земли сельскохозяйственного назначения, разрешенное использование: для дачного строительства с правом возведения жилого дома с правом регистрации проживания в нем	Московская область, Раменский район, сельское поселение Рыболовское	50:23:0050384:1060	1000	223 800
41	Земельный участок, категория земель: земли сельскохозяйственного назначения, разрешенное использование: для дачного строительства с правом возведения жилого дома с правом регистрации проживания в нем	Московская область, Раменский район, сельское поселение Рыболовское	50:23:0050384:1061	1000	223 800
42	Земельный участок, категория земель: земли сельскохозяйственного назначения, разрешенное использование: для дачного строительства с правом возведения жилого дома с правом регистрации проживания в нем	Московская область, Раменский район, сельское поселение Рыболовское	50:23:0050384:1063	875	195 800
43	Земельный участок, категория земель: земли сельскохозяйственного назначения, разрешенное использование: для дачного строительства с правом возведения жилого дома с правом регистрации проживания в нем	Московская область, Раменский район, сельское поселение Рыболовское	50:23:0050384:1064	875	195 800

№ п/п	Объект права	Адрес объекта	Кадастровый номер	Площадь участка, м²	Стоимость земельного участка (округленно), руб
44	Земельный участок, категория земель: земли сельскохозяйственного назначения, разрешенное использование: для дачного строительства с правом возведения жилого дома с правом регистрации проживания в нем	Московская область, Раменский район, сельское поселение Рыболовское	50:23:0050384:1065	875	195 800
45	Земельный участок, категория земель: земли сельскохозяйственного назначения, разрешенное использование: для дачного строительства с правом возведения жилого дома с правом регистрации проживания в нем	Московская область, Раменский район, сельское поселение Рыболовское	50:23:0050384:1066	875	195 800
46	Земельный участок, категория земель: земли сельскохозяйственного назначения, разрешенное использование: для дачного строительства с правом возведения жилого дома с правом регистрации проживания в нем	Московская область, Раменский район, сельское поселение Рыболовское	50:23:0050384:1067	875	195 800
47	Земельный участок, категория земель: земли сельскохозяйственного назначения, разрешенное использование: для дачного строительства с правом возведения жилого дома с правом регистрации проживания в нем	Московская область, Раменский район, сельское поселение Рыболовское	50:23:0050384:1068	875	195 800
48	Земельный участок, категория земель: земли сельскохозяйственного назначения, разрешенное использование: для дачного строительства с правом возведения жилого дома с правом регистрации проживания в нем	Московская область, Раменский район, сельское поселение Рыболовское	50:23:0050384:1069	1000	223 800
49	Земельный участок, категория земель: земли сельскохозяйственного назначения, разрешенное использование: для дачного строительства с правом возведения жилого дома с правом регистрации проживания в нем	Московская область, Раменский район, сельское поселение Рыболовское	50:23:0050384:1070	1000	223 800
50	Земельный участок, категория земель: земли сельскохозяйственного назначения, разрешенное использование: для дачного строительства с правом возведения жилого дома с правом регистрации проживания в нем	Московская область, Раменский район, сельское поселение Рыболовское	50:23:0050384:1071	1000	223 800
51	Земельный участок, категория земель: земли сельскохозяйственного назначения, разрешенное использование: для дачного строительства с правом возведения жилого дома с правом регистрации проживания в нем	Московская область, Раменский район, сельское поселение Рыболовское	50:23:0050384:1072	1000	223 800
52	Земельный участок, категория земель: земли сельскохозяйственного назначения, разрешенное использование: для дачного строительства с правом возведения жилого дома с правом регистрации проживания в нем	Московская область, Раменский район, сельское поселение Рыболовское	50:23:0050384:1073	1000	223 800
53	Земельный участок, категория земель: земли сельскохозяйственного назначения, разрешенное использование: для дачного строительства с правом возведения жилого дома с правом регистрации проживания в нем	Московская область, Раменский район, сельское поселение Рыболовское	50:23:0050384:1074	948	212 100
54	Земельный участок, категория земель: земли сельскохозяйственного назначения, разрешенное использование: для дачного строительства с правом возведения жилого дома с правом регистрации проживания в нем	Московская область, Раменский район, сельское поселение Рыболовское	50:23:0050384:1075	1000	223 800
55	Земельный участок, категория земель: земли сельскохозяйственного назначения, разрешенное использование: для дачного строительства с правом возведения жилого дома с правом регистрации проживания в нем	Московская область, Раменский район, сельское поселение Рыболовское	50:23:0050384:1076	1000	223 800
56	Земельный участок, категория земель: земли сельскохозяйственного назначения, разрешенное использование: для дачного строительства с правом возведения жилого дома с правом регистрации проживания в нем	Московская область, Раменский район, сельское поселение Рыболовское	50:23:0050384:1077	1000	223 800
57	Земельный участок, категория земель: земли сельскохозяйственного назначения, разрешенное использование: для дачного строительства с правом возведения жилого дома с правом регистрации проживания в нем	Московская область, Раменский район, сельское поселение Рыболовское	50:23:0050384:1078	1438	321 800
58	Земельный участок, категория земель: земли сельскохозяйственного назначения, разрешенное использование: для дачного строительства с правом возведения жилого дома с правом регистрации проживания в нем	Московская область, Раменский район, сельское поселение Рыболовское	50:23:0050384:1079	875	195 800
59	Земельный участок, категория земель: земли сельскохозяйственного назначения, разрешенное использование: для дачного строительства с правом возведения жилого дома с правом регистрации проживания в нем	Московская область, Раменский район, сельское поселение Рыболовское	50:23:0050384:1080	875	195 800
60	Земельный участок, категория земель: земли сельскохозяйственного назначения, разрешенное использование: для дачного строительства с правом возведения жилого дома с правом регистрации проживания в нем	Московская область, Раменский район, сельское поселение Рыболовское	50:23:0050384:1081	875	195 800
61	Земельный участок, категория земель: земли сельскохозяйственного назначения, разрешенное использование: для дачного строительства с правом возведения жилого дома с правом регистрации проживания в нем	Московская область, Раменский район, сельское поселение Рыболовское	50:23:0050384:1082	875	195 800
62	Земельный участок, категория земель: земли сельскохозяйственного назначения, разрешенное использование: для дачного строительства с правом возведения жилого дома с правом регистрации проживания в нем	Московская область, Раменский район, сельское поселение Рыболовское	50:23:0050384:1083	875	195 800
63	Земельный участок, категория земель: земли сельскохозяйственного назначения, разрешенное использование: для дачного строительства с правом возведения жилого дома с правом регистрации проживания в нем	Московская область, Раменский район, сельское поселение Рыболовское	50:23:0050384:1084	875	195 800

№ п/п	Объект права	Адрес объекта	Кадастровый номер	Площадь участка, м²	Стоимость земельного участка (округленно), руб
64	Земельный участок, категория земель: земли сельскохозяйственного назначения, разрешенное использование: для дачного строительства с правом возведения жилого дома с правом регистрации проживания в нем	Московская область, Раменский район, сельское поселение Рыболовское	50:23:0050384:1085	965	215 900
65	Земельный участок, категория земель: земли сельскохозяйственного назначения, разрешенное использование: для дачного строительства с правом возведения жилого дома с правом регистрации проживания в нем	Московская область, Раменский район, сельское поселение Рыболовское	50:23:0050384:1086	1115	249 500
66	Земельный участок, категория земель: земли сельскохозяйственного назначения, разрешенное использование: для дачного строительства с правом возведения жилого дома с правом регистрации проживания в нем	Московская область, Раменский район, сельское поселение Рыболовское	50:23:0050384:1087	1218	272 500
67	Земельный участок, категория земель: земли сельскохозяйственного назначения, разрешенное использование: для дачного строительства с правом возведения жилого дома с правом регистрации проживания в нем	Московская область, Раменский район, сельское поселение Рыболовское	50:23:0050384:1088	1000	223 800
68	Земельный участок, категория земель: земли сельскохозяйственного назначения, разрешенное использование: для дачного строительства с правом возведения жилого дома с правом регистрации проживания в нем	Московская область, Раменский район, сельское поселение Рыболовское	50:23:0050384:1089	1000	223 800
69	Земельный участок, категория земель: земли сельскохозяйственного назначения, разрешенное использование: для дачного строительства с правом возведения жилого дома с правом регистрации проживания в нем	Московская область, Раменский район, сельское поселение Рыболовское	50:23:0050384:1090	1000	223 800
70	Земельный участок, категория земель: земли сельскохозяйственного назначения, разрешенное использование: для дачного строительства с правом возведения жилого дома с правом регистрации проживания в нем	Московская область, Раменский район, сельское поселение Рыболовское	50:23:0050384:1091	1000	223 800
71	Земельный участок, категория земель: земли сельскохозяйственного назначения, разрешенное использование: для дачного строительства с правом возведения жилого дома с правом регистрации проживания в нем	Московская область, Раменский район, сельское поселение Рыболовское	50:23:0050384:1092	1001	224 000
72	Земельный участок, категория земель: земли сельскохозяйственного назначения, разрешенное использование: для дачного строительства с правом возведения жилого дома с правом регистрации проживания в нем	Московская область, Раменский район, сельское поселение Рыболовское	50:23:0050384:1093	1050	234 900
73	Земельный участок, категория земель: земли сельскохозяйственного назначения, разрешенное использование: для дачного строительства с правом возведения жилого дома с правом регистрации проживания в нем	Московская область, Раменский район, сельское поселение Рыболовское	50:23:0050384:1094	652	145 900
74	Земельный участок, категория земель: земли сельскохозяйственного назначения, разрешенное использование: для дачного строительства с правом возведения жилого дома с правом регистрации проживания в нем	Московская область, Раменский район, сельское поселение Рыболовское	50:23:0050384:1095	962	215 300
75	Земельный участок, категория земель: земли сельскохозяйственного назначения, разрешенное использование: для дачного строительства с правом возведения жилого дома с правом регистрации проживания в нем	Московская область, Раменский район, сельское поселение Рыболовское	50:23:0050384:1096	963	215 500
76	Земельный участок, категория земель: земли сельскохозяйственного назначения, разрешенное использование: для дачного строительства с правом возведения жилого дома с правом регистрации проживания в нем	Московская область, Раменский район, сельское поселение Рыболовское	50:23:0050384:1097	1000	223 800
77	Земельный участок, категория земель: земли сельскохозяйственного назначения, разрешенное использование: для дачного строительства с правом возведения жилого дома с правом регистрации проживания в нем	Московская область, Раменский район, сельское поселение Рыболовское	50:23:0050384:1098	1105	247 300
78	Земельный участок, категория земель: земли сельскохозяйственного назначения, разрешенное использование: для дачного строительства с правом возведения жилого дома с правом регистрации проживания в нем	Московская область, Раменский район, сельское поселение Рыболовское	50:23:0050384:1099	1256	281 000
79	Земельный участок, категория земель: земли сельскохозяйственного назначения, разрешенное использование: для дачного строительства с правом возведения жилого дома с правом регистрации проживания в нем	Московская область, Раменский район, сельское поселение Рыболовское	50:23:0050384:1101	782	152 200
80	Земельный участок, категория земель: земли сельскохозяйственного назначения, разрешенное использование: для дачного строительства с правом возведения жилого дома с правом регистрации проживания в нем	Московская область, Раменский район, сельское поселение Рыболовское	50:23:0050384:1102	836	243 200
81	Земельный участок, категория земель: земли сельскохозяйственного назначения, разрешенное использование: для дачного строительства с правом возведения жилого дома с правом регистрации проживания в нем	Московская область, Раменский район, сельское поселение Рыболовское	50:23:0050384:1103	873	169 900
82	Земельный участок, категория земель: земли сельскохозяйственного назначения, разрешенное использование: для дачного строительства с правом возведения жилого дома с правом регистрации проживания в нем	Московская область, Раменский район, сельское поселение Рыболовское	50:23:0050384:1106	958	278 700
83	Земельный участок, категория земель: земли сельскохозяйственного назначения, разрешенное использование: для дачного строительства с правом возведения жилого дома с правом регистрации проживания в нем	Московская область, Раменский район, сельское поселение Рыболовское	50:23:0050384:1110	1039	202 300

№ п/п	Объект права	Адрес объекта	Кадастровый номер	Площадь участка, м²	Стоимость земельного участка (округленно), руб
84	Земельный участок, категория земель: земли сельскохозяйственного назначения, разрешенное использование: для дачного строительства с правом возведения жилого дома с правом регистрации проживания в нем	Московская область, Раменский район, сельское поселение Рыболовское	50:23:0050384:1111	1078	313 600
85	Земельный участок, категория земель: земли сельскохозяйственного назначения, разрешенное использование: для дачного строительства с правом возведения жилого дома с правом регистрации проживания в нем	Московская область, Раменский район, сельское поселение Рыболовское	50:23:0050384:1112	1084	315 300
86	Земельный участок, категория земель: земли сельскохозяйственного назначения, разрешенное использование: для дачного строительства с правом возведения жилого дома с правом регистрации проживания в нем	Московская область, Раменский район, сельское поселение Рыболовское	50:23:0050384:1113	1120	325 800
87	Земельный участок, категория земель: земли сельскохозяйственного назначения, разрешенное использование: для дачного строительства с правом возведения жилого дома с правом регистрации проживания в нем	Московская область, Раменский район, сельское поселение Рыболовское	50:23:0050384:1116	1218	237 100
88	Земельный участок, категория земель: земли сельскохозяйственного назначения, разрешенное использование: для дачного строительства с правом возведения жилого дома с правом регистрации проживания в нем	Московская область, Раменский район, сельское поселение Рыболовское	50:23:0050384:1120	4600	64 400
89	Земельный участок, категория земель: земли сельскохозяйственного назначения, разрешенное использование: для дачного строительства с правом возведения жилого дома с правом регистрации проживания в нем	Московская область, Раменский район, сельское поселение Рыболовское	**50:23:0050384:1121**	**27386**	383 100
90	Земельный участок, категория земель: земли сельскохозяйственного назначения, разрешенное использование: для дачного строительства с правом возведения жилого дома с правом регистрации проживания в нем	Московская область, Раменский район, сельское поселение Рыболовское	50:23:0050384:1123	831	241 700
91	Земельный участок, категория земель: земли сельскохозяйственного назначения, разрешенное использование: для дачного строительства с правом возведения жилого дома с правом регистрации проживания в нем	Московская область, Раменский район, сельское поселение Рыболовское	50:23:0050384:1124	1001	224 000
92	Земельный участок, категория земель: земли сельскохозяйственного назначения, разрешенное использование: для дачного строительства с правом возведения жилого дома с правом регистрации проживания в нем	Московская область, Раменский район, сельское поселение Рыболовское	50:23:0050384:1125	739	215 000
93	Земельный участок, категория земель: земли сельскохозяйственного назначения, разрешенное использование: для дачного строительства с правом возведения жилого дома с правом регистрации проживания в нем	Московская область, Раменский район, сельское поселение Рыболовское	50:23:0050384:1126	1000	223 800
94	Земельный участок, категория земель: земли сельскохозяйственного назначения, разрешенное использование: для дачного строительства с правом возведения жилого дома с правом регистрации проживания в нем	Московская область, Раменский район, сельское поселение Рыболовское	50:23:0050384:1127	1000	223 800
95	Земельный участок, категория земель: земли сельскохозяйственного назначения, разрешенное использование: для дачного строительства с правом возведения жилого дома с правом регистрации проживания в нем	Московская область, Раменский район, сельское поселение Рыболовское	50:23:0050384:1128	1000	223 800
96	Земельный участок, категория земель: земли сельскохозяйственного назначения, разрешенное использование: для дачного строительства с правом возведения жилого дома с правом регистрации проживания в нем	Московская область, Раменский район, сельское поселение Рыболовское	50:23:0050384:1129	874	195 600
97	Земельный участок, категория земель: земли сельскохозяйственного назначения, разрешенное использование: для дачного строительства с правом возведения жилого дома с правом регистрации проживания в нем	Московская область, Раменский район, сельское поселение Рыболовское	50:23:0050384:1130	875	195 800
98	Земельный участок, категория земель: земли сельскохозяйственного назначения, разрешенное использование: для дачного строительства с правом возведения жилого дома с правом регистрации проживания в нем	Московская область, Раменский район, сельское поселение Рыболовское	50:23:0050384:1131	875	195 800
99	Земельный участок, категория земель: земли сельскохозяйственного назначения, разрешенное использование: для дачного строительства с правом возведения жилого дома с правом регистрации проживания в нем	Московская область, Раменский район, сельское поселение Рыболовское	50:23:0050384:1132	938	209 900
100	Земельный участок, категория земель: земли сельскохозяйственного назначения, разрешенное использование: для дачного строительства с правом возведения жилого дома с правом регистрации проживания в нем	Московская область, Раменский район, сельское поселение Рыболовское	50:23:0050384:1133	1000	223 800
101	Земельный участок, категория земель: земли сельскохозяйственного назначения, разрешенное использование: для дачного строительства с правом возведения жилого дома с правом регистрации проживания в нем	Московская область, Раменский район, сельское поселение Рыболовское	50:23:0050384:1134	1008	225 600
102	Земельный участок, категория земель: земли сельскохозяйственного назначения, разрешенное использование: для дачного строительства с правом возведения жилого дома с правом регистрации проживания в нем	Московская область, Раменский район, сельское поселение Рыболовское	50:23:0050384:1135	1000	223 800
103	Земельный участок, категория земель: земли сельскохозяйственного назначения, разрешенное использование: для дачного строительства с правом возведения жилого дома с правом регистрации проживания в нем	Московская область, Раменский район, сельское поселение Рыболовское	50:23:0050384:1136	1000	223 800

№ п/п	Объект права	Адрес объекта	Кадастровый номер	Площадь участка, м²	Стоимость земельного участка (округленно), руб
104	Земельный участок, категория земель: земли сельскохозяйственного назначения, разрешенное использование: для дачного строительства с правом возведения жилого дома с правом регистрации проживания в нем	Московская область, Раменский район, сельское поселение Рыболовское	50:23:0050384:1137	1000	223 800
105	Земельный участок, категория земель: земли сельскохозяйственного назначения, разрешенное использование: для дачного строительства с правом возведения жилого дома с правом регистрации проживания в нем	Московская область, Раменский район, сельское поселение Рыболовское	50:23:0050384:1138	1000	223 800
106	Земельный участок, категория земель: земли сельскохозяйственного назначения, разрешенное использование: для дачного строительства с правом возведения жилого дома с правом регистрации проживания в нем	Московская область, Раменский район, сельское поселение Рыболовское	50:23:0050384:1139	875	195 800
107	Земельный участок, категория земель: земли сельскохозяйственного назначения, разрешенное использование: для дачного строительства с правом возведения жилого дома с правом регистрации проживания в нем	Московская область, Раменский район, сельское поселение Рыболовское	50:23:0050384:1140	875	195 800
108	Земельный участок, категория земель: земли сельскохозяйственного назначения, разрешенное использование: для дачного строительства с правом возведения жилого дома с правом регистрации проживания в нем	Московская область, Раменский район, сельское поселение Рыболовское	50:23:0050384:1141	875	195 800
109	Земельный участок, категория земель: земли сельскохозяйственного назначения, разрешенное использование: для дачного строительства с правом возведения жилого дома с правом регистрации проживания в нем	Московская область, Раменский район, сельское поселение Рыболовское	50:23:0050384:1142	1000	223 800
110	Земельный участок, категория земель: земли сельскохозяйственного назначения, разрешенное использование: для дачного строительства с правом возведения жилого дома с правом регистрации проживания в нем	Московская область, Раменский район, сельское поселение Рыболовское	50:23:0050384:1143	1000	223 800
111	Земельный участок, категория земель: земли сельскохозяйственного назначения, разрешенное использование: для дачного строительства с правом возведения жилого дома с правом регистрации проживания в нем	Московская область, Раменский район, сельское поселение Рыболовское	50:23:0050384:1144	1120	250 600
112	Земельный участок, категория земель: земли сельскохозяйственного назначения, разрешенное использование: для дачного строительства с правом возведения жилого дома с правом регистрации проживания в нем	Московская область, Раменский район, сельское поселение Рыболовское	50:23:0050384:1145	1244	361 900
113	Земельный участок, категория земель: земли сельскохозяйственного назначения, разрешенное использование: для дачного строительства с правом возведения жилого дома с правом регистрации проживания в нем	Московская область, Раменский район, сельское поселение Рыболовское	50:23:0050384:1146	1000	223 800
114	Земельный участок, категория земель: земли сельскохозяйственного назначения, разрешенное использование: для дачного строительства с правом возведения жилого дома с правом регистрации проживания в нем	Московская область, Раменский район, сельское поселение Рыболовское	50:23:0050384:1147	1000	223 800
115	Земельный участок, категория земель: земли сельскохозяйственного назначения, разрешенное использование: для дачного строительства с правом возведения жилого дома с правом регистрации проживания в нем	Московская область, Раменский район, сельское поселение Рыболовское	50:23:0050384:1148	1000	223 800
116	Земельный участок, категория земель: земли сельскохозяйственного назначения, разрешенное использование: для дачного строительства с правом возведения жилого дома с правом регистрации проживания в нем	Московская область, Раменский район, сельское поселение Рыболовское	50:23:0050384:1149	1511	321 200
117	Земельный участок, категория земель: земли сельскохозяйственного назначения, разрешенное использование: для дачного строительства с правом возведения жилого дома с правом регистрации проживания в нем	Московская область, Раменский район, сельское поселение Рыболовское	50:23:0050384:1150	875	195 800
118	Земельный участок, категория земель: земли сельскохозяйственного назначения, разрешенное использование: для дачного строительства с правом возведения жилого дома с правом регистрации проживания в нем	Московская область, Раменский район, сельское поселение Рыболовское	50:23:0050384:1151	875	195 800
119	Земельный участок, категория земель: земли сельскохозяйственного назначения, разрешенное использование: для дачного строительства с правом возведения жилого дома с правом регистрации проживания в нем	Московская область, Раменский район, сельское поселение Рыболовское	50:23:0000000:1245	22729	318 000
120	Земельный участок, категория земель: земли сельскохозяйственного назначения, разрешенное использование: для дачного строительства с правом возведения жилого дома с правом регистрации проживания в нем	Московская область, Раменский район, сельское поселение Рыболовское	50:23:0000000:1246	21632	302 600
121	Земельный участок, категория земель: земли сельскохозяйственного назначения, разрешенное использование: для дачного строительства с правом возведения жилого дома с правом регистрации проживания в нем	Московская область, Раменский район, сельское поселение Рыболовское	50:23:0000000:1247	67493	944 200
122	Земельный участок, категория земель: земли сельскохозяйственного назначения, разрешенное использование: для дачного строительства с правом возведения жилого дома с правом регистрации проживания в нем	Московская область, Раменский район, сельское поселение Рыболовское	50:23:0000000:1248	**5631**	78 800
123	Земельный участок, категория земель: земли сельскохозяйственного назначения, разрешенное использование: для дачного строительства с правом возведения жилого дома с правом регистрации проживания в нем	Московская область, Раменский район, сельское поселение Рыболовское	50:23:0050384:547	875	195 800

№ п/п	Объект права	Адрес объекта	Кадастровый номер	Площадь участка, м²	Стоимость земельного участка (округленно), руб
124	Земельный участок, категория земель: земли сельскохозяйственного назначения, разрешенное использование: для дачного строительства с правом возведения жилого дома с правом регистрации проживания в нем	Московская область, Раменский район, сельское поселение Рыболовское	50:23:0050384:548	875	195 800
125	Земельный участок, категория земель: земли сельскохозяйственного назначения, разрешенное использование: для дачного строительства с правом возведения жилого дома с правом регистрации проживания в нем	Московская область, Раменский район, сельское поселение Рыболовское	50:23:0050384:549	875	195 800
126	Земельный участок, категория земель: земли сельскохозяйственного назначения, разрешенное использование: для дачного строительства с правом возведения жилого дома с правом регистрации проживания в нем	Московская область, Раменский район, сельское поселение Рыболовское	50:23:0050384:550	875	195 800
127	Земельный участок, категория земель: земли сельскохозяйственного назначения, разрешенное использование: для дачного строительства с правом возведения жилого дома с правом регистрации проживания в нем	Московская область, Раменский район, сельское поселение Рыболовское	50:23:0050384:551	1021	228 500
128	Земельный участок, категория земель: земли сельскохозяйственного назначения, разрешенное использование: для дачного строительства с правом возведения жилого дома с правом регистрации проживания в нем	Московская область, Раменский район, сельское поселение Рыболовское	50:23:0050384:552	965	215 900
129	Земельный участок, категория земель: земли сельскохозяйственного назначения, разрешенное использование: для дачного строительства с правом возведения жилого дома с правом регистрации проживания в нем	Московская область, Раменский район, сельское поселение Рыболовское	50:23:0050384:553	1000	223 800
130	Земельный участок, категория земель: земли сельскохозяйственного назначения, разрешенное использование: для дачного строительства с правом возведения жилого дома с правом регистрации проживания в нем	Московская область, Раменский район, сельское поселение Рыболовское	50:23:0050384:554	1000	223 800
131	Земельный участок, категория земель: земли сельскохозяйственного назначения, разрешенное использование: для дачного строительства с правом возведения жилого дома с правом регистрации проживания в нем	Московская область, Раменский район, сельское поселение Рыболовское	50:23:0050384:555	1000	223 800
132	Земельный участок, категория земель: земли сельскохозяйственного назначения, разрешенное использование: для дачного строительства с правом возведения жилого дома с правом регистрации проживания в нем	Московская область, Раменский район, сельское поселение Рыболовское	50:23:0050384:556	1000	223 800
133	Земельный участок, категория земель: земли сельскохозяйственного назначения, разрешенное использование: для дачного строительства с правом возведения жилого дома с правом регистрации проживания в нем	Московская область, Раменский район, сельское поселение Рыболовское	50:23:0050384:557	1001	224 000
134	Земельный участок, категория земель: земли сельскохозяйственного назначения, разрешенное использование: для дачного строительства с правом возведения жилого дома с правом регистрации проживания в нем	Московская область, Раменский район, сельское поселение Рыболовское	50:23:0050384:558	1116	249 700
135	Земельный участок, категория земель: земли сельскохозяйственного назначения, разрешенное использование: для дачного строительства с правом возведения жилого дома с правом регистрации проживания в нем	Московская область, Раменский район, сельское поселение Рыболовское	50:23:0050384:559	902	201 800
136	Земельный участок, категория земель: земли сельскохозяйственного назначения, разрешенное использование: для дачного строительства с правом возведения жилого дома с правом регистрации проживания в нем	Московская область, Раменский район, сельское поселение Рыболовское	50:23:0050384:563	963	215 500
137	Земельный участок, категория земель: земли сельскохозяйственного назначения, разрешенное использование: для дачного строительства с правом возведения жилого дома с правом регистрации проживания в нем	Московская область, Раменский район, сельское поселение Рыболовское	50:23:0050384:564	1000	223 800
138	Земельный участок, категория земель: земли сельскохозяйственного назначения, разрешенное использование: для дачного строительства с правом возведения жилого дома с правом регистрации проживания в нем	Московская область, Раменский район, сельское поселение Рыболовское	50:23:0050384:566	854	166 200
139	Земельный участок, категория земель: земли сельскохозяйственного назначения, разрешенное использование: для дачного строительства с правом возведения жилого дома с правом регистрации проживания в нем	Московская область, Раменский район, сельское поселение Рыболовское	50:23:0050384:567	884	257 100
140	Земельный участок, категория земель: земли сельскохозяйственного назначения, разрешенное использование: для дачного строительства с правом возведения жилого дома с правом регистрации проживания в нем	Московская область, Раменский район, сельское поселение Рыболовское	50:23:0050384:570	945	274 900
141	Земельный участок, категория земель: земли сельскохозяйственного назначения, разрешенное использование: для дачного строительства с правом возведения жилого дома с правом регистрации проживания в нем	Московская область, Раменский район, сельское поселение Рыболовское	50:23:0050384:571	992	288 600
142	Земельный участок, категория земель: земли сельскохозяйственного назначения, разрешенное использование: для дачного строительства с правом возведения жилого дома с правом регистрации проживания в нем	Московская область, Раменский район, сельское поселение Рыболовское	50:23:0050384:577	1014	295 000
143	Земельный участок, категория земель: земли сельскохозяйственного назначения, разрешенное использование: для дачного строительства с правом возведения жилого дома с правом регистрации проживания в нем	Московская область, Раменский район, сельское поселение Рыболовское	50:23:0050384:578	1057	307 500

№ п/п	Объект права	Адрес объекта	Кадастровый номер	Площадь участка, м²	Стоимость земельного участка (округленно), руб
144	Земельный участок, категория земель: земли сельскохозяйственного назначения, разрешенное использование: для дачного строительства с правом возведения жилого дома с правом регистрации проживания в нем	Московская область, Раменский район, сельское поселение Рыболовское	50:23:0050384:579	1118	325 200
145	Земельный участок, категория земель: земли сельскохозяйственного назначения, разрешенное использование: для дачного строительства с правом возведения жилого дома с правом регистрации проживания в нем	Московская область, Раменский район, сельское поселение Рыболовское	50:23:0050384:581	1153	335 400
146	Земельный участок, категория земель: земли сельскохозяйственного назначения, разрешенное использование: для дачного строительства с правом возведения жилого дома с правом регистрации проживания в нем	Московская область, Раменский район, сельское поселение Рыболовское	50:23:0050384:582	1191	231 900
147	Земельный участок, категория земель: земли сельскохозяйственного назначения, разрешенное использование: для дачного строительства с правом возведения жилого дома с правом регистрации проживания в нем	Московская область, Раменский район, сельское поселение Рыболовское	50:23:0050384:584	1360	395 600
148	Земельный участок, категория земель: земли сельскохозяйственного назначения, разрешенное использование: для дачного строительства с правом возведения жилого дома с правом регистрации проживания в нем	Московская область, Раменский район, сельское поселение Рыболовское	50:23:0050384:585	1469	427 300
149	Земельный участок, категория земель: земли сельскохозяйственного назначения, разрешенное использование: для дачного строительства с правом возведения жилого дома с правом регистрации проживания в нем	Московская область, Раменский район, сельское поселение Рыболовское	50:23:0050384:586	3221	539 200
150	Земельный участок, категория земель: земли сельскохозяйственного назначения, разрешенное использование: для дачного строительства с правом возведения жилого дома с правом регистрации проживания в нем	Московская область, Раменский район, сельское поселение Рыболовское	50:23:0050384:587	813	181 900
151	Земельный участок, категория земель: земли сельскохозяйственного назначения, разрешенное использование: для дачного строительства с правом возведения жилого дома с правом регистрации проживания в нем	Московская область, Раменский район, сельское поселение Рыболовское	50:23:0050384:588	1000	223 800
152	Земельный участок, категория земель: земли сельскохозяйственного назначения, разрешенное использование: для дачного строительства с правом возведения жилого дома с правом регистрации проживания в нем	Московская область, Раменский район, сельское поселение Рыболовское	50:23:0050384:589	1000	223 800
153	Земельный участок, категория земель: земли сельскохозяйственного назначения, разрешенное использование: для дачного строительства с правом возведения жилого дома с правом регистрации проживания в нем	Московская область, Раменский район, сельское поселение Рыболовское	50:23:0050384:590	1002	224 200
154	Земельный участок, категория земель: земли сельскохозяйственного назначения, разрешенное использование: для дачного строительства с правом возведения жилого дома с правом регистрации проживания в нем	Московская область, Раменский район, сельское поселение Рыболовское	50:23:0050384:591	1002	224 200
155	Земельный участок, категория земель: земли сельскохозяйственного назначения, разрешенное использование: для дачного строительства с правом возведения жилого дома с правом регистрации проживания в нем	Московская область, Раменский район, сельское поселение Рыболовское	50:23:0050384:592	875	195 800
156	Земельный участок, категория земель: земли сельскохозяйственного назначения, разрешенное использование: для дачного строительства с правом возведения жилого дома с правом регистрации проживания в нем	Московская область, Раменский район, сельское поселение Рыболовское	50:23:0050384:593	875	195 800
157	Земельный участок, категория земель: земли сельскохозяйственного назначения, разрешенное использование: для дачного строительства с правом возведения жилого дома с правом регистрации проживания в нем	Московская область, Раменский район, сельское поселение Рыболовское	50:23:0050384:594	875	195 800
158	Земельный участок, категория земель: земли сельскохозяйственного назначения, разрешенное использование: для дачного строительства с правом возведения жилого дома с правом регистрации проживания в нем	Московская область, Раменский район, сельское поселение Рыболовское	50:23:0050384:596	1244	278 400
159	Земельный участок, категория земель: земли сельскохозяйственного назначения, разрешенное использование: для дачного строительства с правом возведения жилого дома с правом регистрации проживания в нем	Московская область, Раменский район, сельское поселение Рыболовское	50:23:0050384:597	952	213 000
160	Земельный участок, категория земель: земли сельскохозяйственного назначения, разрешенное использование: для дачного строительства с правом возведения жилого дома с правом регистрации проживания в нем	Московская область, Раменский район, сельское поселение Рыболовское	50:23:0050384:598	1000	223 800
161	Земельный участок, категория земель: земли сельскохозяйственного назначения, разрешенное использование: для дачного строительства с правом возведения жилого дома с правом регистрации проживания в нем	Московская область, Раменский район, сельское поселение Рыболовское	50:23:0050384:599	1000	223 800
162	Земельный участок, категория земель: земли сельскохозяйственного назначения, разрешенное использование: для дачного строительства с правом возведения жилого дома с правом регистрации проживания в нем	Московская область, Раменский район, сельское поселение Рыболовское	50:23:0050384:601	697	156 000
163	Земельный участок, категория земель: земли сельскохозяйственного назначения, разрешенное использование: для дачного строительства с правом возведения жилого дома с правом регистрации проживания в нем	Московская область, Раменский район, сельское поселение Рыболовское	50:23:0050384:602	720	161 100

№ п/п	Объект права	Адрес объекта	Кадастровый номер	Площадь участка, м²	Стоимость земельного участка (округленно), руб
164	Земельный участок, категория земель: земли сельскохозяйственного назначения, разрешенное использование: для дачного строительства с правом возведения жилого дома с правом регистрации проживания в нем	Московская область, Раменский район, сельское поселение Рыболовское	50:23:0050384:603	812	181 700
165	Земельный участок, категория земель: земли сельскохозяйственного назначения, разрешенное использование: для дачного строительства с правом возведения жилого дома с правом регистрации проживания в нем	Московская область, Раменский район, сельское поселение Рыболовское	50:23:0050384:604	875	195 800
166	Земельный участок, категория земель: земли сельскохозяйственного назначения, разрешенное использование: для дачного строительства с правом возведения жилого дома с правом регистрации проживания в нем	Московская область, Раменский район, сельское поселение Рыболовское	50:23:0050384:606	1000	223 800
167	Земельный участок, категория земель: земли сельскохозяйственного назначения, разрешенное использование: для дачного строительства с правом возведения жилого дома с правом регистрации проживания в нем	Московская область, Раменский район, сельское поселение Рыболовское	50:23:0050384:607	1000	223 800
168	Земельный участок, категория земель: земли сельскохозяйственного назначения, разрешенное использование: для дачного строительства с правом возведения жилого дома с правом регистрации проживания в нем	Московская область, Раменский район, сельское поселение Рыболовское	50:23:0050384:609	1000	223 800
169	Земельный участок, категория земель: земли сельскохозяйственного назначения, разрешенное использование: для дачного строительства с правом возведения жилого дома с правом регистрации проживания в нем	Московская область, Раменский район, сельское поселение Рыболовское	50:23:0050384:610	1000	223 800
170	Земельный участок, категория земель: земли сельскохозяйственного назначения, разрешенное использование: для дачного строительства с правом возведения жилого дома с правом регистрации проживания в нем	Московская область, Раменский район, сельское поселение Рыболовское	50:23:0050384:611	854	191 100
171	Земельный участок, категория земель: земли сельскохозяйственного назначения, разрешенное использование: для дачного строительства с правом возведения жилого дома с правом регистрации проживания в нем	Московская область, Раменский район, сельское поселение Рыболовское	50:23:0050384:612	875	195 800
172	Земельный участок, категория земель: земли сельскохозяйственного назначения, разрешенное использование: для дачного строительства с правом возведения жилого дома с правом регистрации проживания в нем	Московская область, Раменский район, сельское поселение Рыболовское	50:23:0050384:613	875	195 800
173	Земельный участок, категория земель: земли сельскохозяйственного назначения, разрешенное использование: для дачного строительства с правом возведения жилого дома с правом регистрации проживания в нем	Московская область, Раменский район, сельское поселение Рыболовское	50:23:0050384:614	875	195 800
174	Земельный участок, категория земель: земли сельскохозяйственного назначения, разрешенное использование: для дачного строительства с правом возведения жилого дома с правом регистрации проживания в нем	Московская область, Раменский район, сельское поселение Рыболовское	50:23:0050384:615	875	195 800
175	Земельный участок, категория земель: земли сельскохозяйственного назначения, разрешенное использование: для дачного строительства с правом возведения жилого дома с правом регистрации проживания в нем	Московская область, Раменский район, сельское поселение Рыболовское	50:23:0050384:616	903	202 100
176	Земельный участок, категория земель: земли сельскохозяйственного назначения, разрешенное использование: для дачного строительства с правом возведения жилого дома с правом регистрации проживания в нем	Московская область, Раменский район, сельское поселение Рыболовское	50:23:0050384:617	981	219 500
177	Земельный участок, категория земель: земли сельскохозяйственного назначения, разрешенное использование: для дачного строительства с правом возведения жилого дома с правом регистрации проживания в нем	Московская область, Раменский район, сельское поселение Рыболовское	50:23:0050384:618	1000	223 800
178	Земельный участок, категория земель: земли сельскохозяйственного назначения, разрешенное использование: для дачного строительства с правом возведения жилого дома с правом регистрации проживания в нем	Московская область, Раменский район, сельское поселение Рыболовское	50:23:0050384:619	1000	223 800
179	Земельный участок, категория земель: земли сельскохозяйственного назначения, разрешенное использование: для дачного строительства с правом возведения жилого дома с правом регистрации проживания в нем	Московская область, Раменский район, сельское поселение Рыболовское	50:23:0050384:620	1001	224 000
180	Земельный участок, категория земель: земли сельскохозяйственного назначения, разрешенное использование: для дачного строительства с правом возведения жилого дома с правом регистрации проживания в нем	Московская область, Раменский район, сельское поселение Рыболовское	50:23:0050384:621	1052	235 400
181	Земельный участок, категория земель: земли сельскохозяйственного назначения, разрешенное использование: для дачного строительства с правом возведения жилого дома с правом регистрации проживания в нем	Московская область, Раменский район, сельское поселение Рыболовское	50:23:0050384:622	1244	278 400
182	Земельный участок, категория земель: земли сельскохозяйственного назначения, разрешенное использование: для дачного строительства с правом возведения жилого дома с правом регистрации проживания в нем	Московская область, Раменский район, сельское поселение Рыболовское	50:23:0050384:623	1001	224 000
183	Земельный участок, категория земель: земли сельскохозяйственного назначения, разрешенное использование: для дачного строительства с правом возведения жилого дома с правом регистрации проживания в нем	Московская область, Раменский район, сельское поселение Рыболовское	50:23:0050384:624	1001	224 000

№ п/п	Объект права	Адрес объекта	Кадастровый номер	Площадь участка, м²	Стоимость земельного участка (округленно), руб
184	Земельный участок, категория земель: земли сельскохозяйственного назначения, разрешенное использование: для дачного строительства с правом возведения жилого дома с правом регистрации проживания в нем	Московская область, Раменский район, сельское поселение Рыболовское	50:23:0050384:625	1249	279 500
185	Земельный участок, категория земель: земли сельскохозяйственного назначения, разрешенное использование: для дачного строительства с правом возведения жилого дома с правом регистрации проживания в нем	Московская область, Раменский район, сельское поселение Рыболовское	50:23:0050384:630	1000	223 800
186	Земельный участок, категория земель: земли сельскохозяйственного назначения, разрешенное использование: для дачного строительства с правом возведения жилого дома с правом регистрации проживания в нем	Московская область, Раменский район, сельское поселение Рыболовское	50:23:0050384:631	1000	223 800
187	Земельный участок, категория земель: земли сельскохозяйственного назначения, разрешенное использование: для дачного строительства с правом возведения жилого дома с правом регистрации проживания в нем	Московская область, Раменский район, сельское поселение Рыболовское	50:23:0050384:633	861	167 600
188	Земельный участок, категория земель: земли сельскохозяйственного назначения, разрешенное использование: для дачного строительства с правом возведения жилого дома с правом регистрации проживания в нем	Московская область, Раменский район, сельское поселение Рыболовское	50:23:0050384:634	864	251 300
189	Земельный участок, категория земель: земли сельскохозяйственного назначения, разрешенное использование: для дачного строительства с правом возведения жилого дома с правом регистрации проживания в нем	Московская область, Раменский район, сельское поселение Рыболовское	50:23:0050384:636	900	261 800
190	Земельный участок, категория земель: земли сельскохозяйственного назначения, разрешенное использование: для дачного строительства с правом возведения жилого дома с правом регистрации проживания в нем	Московская область, Раменский район, сельское поселение Рыболовское	50:23:0050384:638	918	267 000
191	Земельный участок, категория земель: земли сельскохозяйственного назначения, разрешенное использование: для дачного строительства с правом возведения жилого дома с правом регистрации проживания в нем	Московская область, Раменский район, сельское поселение Рыболовское	50:23:0050384:643	1000	290 900
192	Земельный участок, категория земель: земли сельскохозяйственного назначения, разрешенное использование: для дачного строительства с правом возведения жилого дома с правом регистрации проживания в нем	Московская область, Раменский район, сельское поселение Рыболовское	50:23:0050384:644	1000	290 900
193	Земельный участок, категория земель: земли сельскохозяйственного назначения, разрешенное использование: для дачного строительства с правом возведения жилого дома с правом регистрации проживания в нем	Московская область, Раменский район, сельское поселение Рыболовское	50:23:0050384:645	1032	300 200
194	Земельный участок, категория земель: земли сельскохозяйственного назначения, разрешенное использование: для дачного строительства с правом возведения жилого дома с правом регистрации проживания в нем	Московская область, Раменский район, сельское поселение Рыболовское	50:23:0050384:646	1035	301 100
195	Земельный участок, категория земель: земли сельскохозяйственного назначения, разрешенное использование: для дачного строительства с правом возведения жилого дома с правом регистрации проживания в нем	Московская область, Раменский район, сельское поселение Рыболовское	50:23:0050384:649	1148	333 900
196	Земельный участок, категория земель: земли сельскохозяйственного назначения, разрешенное использование: для дачного строительства с правом возведения жилого дома с правом регистрации проживания в нем	Московская область, Раменский район, сельское поселение Рыболовское	50:23:0050384:650	1273	213 600
197	Земельный участок, категория земель: земли сельскохозяйственного назначения, разрешенное использование: для дачного строительства с правом возведения жилого дома с правом регистрации проживания в нем	Московская область, Раменский район, сельское поселение Рыболовское	50:23:0050384:654	1000	223 800
198	Земельный участок, категория земель: земли сельскохозяйственного назначения, разрешенное использование: для дачного строительства с правом возведения жилого дома с правом регистрации проживания в нем	Московская область, Раменский район, сельское поселение Рыболовское	50:23:0050384:655	1000	223 800
199	Земельный участок, категория земель: земли сельскохозяйственного назначения, разрешенное использование: для дачного строительства с правом возведения жилого дома с правом регистрации проживания в нем	Московская область, Раменский район, сельское поселение Рыболовское	50:23:0050384:656	1000	223 800
200	Земельный участок, категория земель: земли сельскохозяйственного назначения, разрешенное использование: для дачного строительства с правом возведения жилого дома с правом регистрации проживания в нем	Московская область, Раменский район, сельское поселение Рыболовское	50:23:0050384:657	1359	304 100
201	Земельный участок, категория земель: земли сельскохозяйственного назначения, разрешенное использование: для дачного строительства с правом возведения жилого дома с правом регистрации проживания в нем	Московская область, Раменский район, сельское поселение Рыболовское	50:23:0050384:658	998	223 300
202	Земельный участок, категория земель: земли сельскохозяйственного назначения, разрешенное использование: для дачного строительства с правом возведения жилого дома с правом регистрации проживания в нем	Московская область, Раменский район, сельское поселение Рыболовское	50:23:0050384:659	1000	223 800
203	Земельный участок, категория земель: земли сельскохозяйственного назначения, разрешенное использование: для дачного строительства с правом возведения жилого дома с правом регистрации проживания в нем	Московская область, Раменский район, сельское поселение Рыболовское	50:23:0050384:660	1000	223 800

№ п/п	Объект права	Адрес объекта	Кадастровый номер	Площадь участка, м²	Стоимость земельного участка (округленно), руб
204	Земельный участок, категория земель: земли сельскохозяйственного назначения, разрешенное использование: для дачного строительства с правом возведения жилого дома с правом регистрации проживания в нем	Московская область, Раменский район, сельское поселение Рыболовское	50:23:0050384:661	1359	304 100
205	Земельный участок, категория земель: земли сельскохозяйственного назначения, разрешенное использование: для дачного строительства с правом возведения жилого дома с правом регистрации проживания в нем	Московская область, Раменский район, сельское поселение Рыболовское	50:23:0050384:662	875	195 800
206	Земельный участок, категория земель: земли сельскохозяйственного назначения, разрешенное использование: для дачного строительства с правом возведения жилого дома с правом регистрации проживания в нем	Московская область, Раменский район, сельское поселение Рыболовское	50:23:0050384:663	875	195 800
207	Земельный участок, категория земель: земли сельскохозяйственного назначения, разрешенное использование: для дачного строительства с правом возведения жилого дома с правом регистрации проживания в нем	Московская область, Раменский район, сельское поселение Рыболовское	50:23:0050384:664	875	195 800
208	Земельный участок, категория земель: земли сельскохозяйственного назначения, разрешенное использование: для дачного строительства с правом возведения жилого дома с правом регистрации проживания в нем	Московская область, Раменский район, сельское поселение Рыболовское	50:23:0050384:665	875	195 800
209	Земельный участок, категория земель: земли сельскохозяйственного назначения, разрешенное использование: для дачного строительства с правом возведения жилого дома с правом регистрации проживания в нем	Московская область, Раменский район, сельское поселение Рыболовское	50:23:0050384:666	875	195 800
210	Земельный участок, категория земель: земли сельскохозяйственного назначения, разрешенное использование: для дачного строительства с правом возведения жилого дома с правом регистрации проживания в нем	Московская область, Раменский район, сельское поселение Рыболовское	50:23:0050384:667	875	195 800
211	Земельный участок, категория земель: земли сельскохозяйственного назначения, разрешенное использование: для дачного строительства с правом возведения жилого дома с правом регистрации проживания в нем	Московская область, Раменский район, сельское поселение Рыболовское	50:23:0050384:668	1096	245 200
212	Земельный участок, категория земель: земли сельскохозяйственного назначения, разрешенное использование: для дачного строительства с правом возведения жилого дома с правом регистрации проживания в нем	Московская область, Раменский район, сельское поселение Рыболовское	50:23:0050384:669	1000	223 800
213	Земельный участок, категория земель: земли сельскохозяйственного назначения, разрешенное использование: для дачного строительства с правом возведения жилого дома с правом регистрации проживания в нем	Московская область, Раменский район, сельское поселение Рыболовское	50:23:0050384:670	1000	223 800
214	Земельный участок, категория земель: земли сельскохозяйственного назначения, разрешенное использование: для дачного строительства с правом возведения жилого дома с правом регистрации проживания в нем	Московская область, Раменский район, сельское поселение Рыболовское	50:23:0050384:671	1000	223 800
215	Земельный участок, категория земель: земли сельскохозяйственного назначения, разрешенное использование: для дачного строительства с правом возведения жилого дома с правом регистрации проживания в нем	Московская область, Раменский район, сельское поселение Рыболовское	50:23:0050384:672	1609	342 000
216	Земельный участок, категория земель: земли сельскохозяйственного назначения, разрешенное использование: для дачного строительства с правом возведения жилого дома с правом регистрации проживания в нем	Московская область, Раменский район, сельское поселение Рыболовское	50:23:0050384:673	937	209 700
217	Земельный участок, категория земель: земли сельскохозяйственного назначения, разрешенное использование: для дачного строительства с правом возведения жилого дома с правом регистрации проживания в нем	Московская область, Раменский район, сельское поселение Рыболовское	50:23:0050384:674	979	219 100
218	Земельный участок, категория земель: земли сельскохозяйственного назначения, разрешенное использование: для дачного строительства с правом возведения жилого дома с правом регистрации проживания в нем	Московская область, Раменский район, сельское поселение Рыболовское	50:23:0050384:675	1000	223 800
219	Земельный участок, категория земель: земли сельскохозяйственного назначения, разрешенное использование: для дачного строительства с правом возведения жилого дома с правом регистрации проживания в нем	Московская область, Раменский район, сельское поселение Рыболовское	50:23:0050384:677	1000	223 800
220	Земельный участок, категория земель: земли сельскохозяйственного назначения, разрешенное использование: для дачного строительства с правом возведения жилого дома с правом регистрации проживания в нем	Московская область, Раменский район, сельское поселение Рыболовское	50:23:0050384:678	1000	290 900
221	Земельный участок, категория земель: земли сельскохозяйственного назначения, разрешенное использование: для дачного строительства с правом возведения жилого дома с правом регистрации проживания в нем	Московская область, Раменский район, сельское поселение Рыболовское	50:23:0050384:679	912	204 100
222	Земельный участок, категория земель: земли сельскохозяйственного назначения, разрешенное использование: для дачного строительства с правом возведения жилого дома с правом регистрации проживания в нем	Московская область, Раменский район, сельское поселение Рыболовское	50:23:0050384:680	941	210 600
223	Земельный участок, категория земель: земли сельскохозяйственного назначения, разрешенное использование: для дачного строительства с правом возведения жилого дома с правом регистрации проживания в нем	Московская область, Раменский район, сельское поселение Рыболовское	50:23:0050384:681	1000	223 800

№ п/п	Объект права	Адрес объекта	Кадастровый номер	Площадь участка, м²	Стоимость земельного участка (округленно), руб
224	Земельный участок, категория земель: земли сельскохозяйственного назначения, разрешенное использование: для дачного строительства с правом возведения жилого дома с правом регистрации проживания в нем	Московская область, Раменский район, сельское поселение Рыболовское	50:23:0050384:682	1000	223 800
225	Земельный участок, категория земель: земли сельскохозяйственного назначения, разрешенное использование: для дачного строительства с правом возведения жилого дома с правом регистрации проживания в нем	Московская область, Раменский район, сельское поселение Рыболовское	50:23:0050384:683	875	195 800
226	Земельный участок, категория земель: земли сельскохозяйственного назначения, разрешенное использование: для дачного строительства с правом возведения жилого дома с правом регистрации проживания в нем	Московская область, Раменский район, сельское поселение Рыболовское	50:23:0050384:684	875	195 800
227	Земельный участок, категория земель: земли сельскохозяйственного назначения, разрешенное использование: для дачного строительства с правом возведения жилого дома с правом регистрации проживания в нем	Московская область, Раменский район, сельское поселение Рыболовское	50:23:0050384:685	875	195 800
228	Земельный участок, категория земель: земли сельскохозяйственного назначения, разрешенное использование: для дачного строительства с правом возведения жилого дома с правом регистрации проживания в нем	Московская область, Раменский район, сельское поселение Рыболовское	50:23:0050384:686	875	195 800
229	Земельный участок, категория земель: земли сельскохозяйственного назначения, разрешенное использование: для дачного строительства с правом возведения жилого дома с правом регистрации проживания в нем	Московская область, Раменский район, сельское поселение Рыболовское	50:23:0050384:687	986	220 600
230	Земельный участок, категория земель: земли сельскохозяйственного назначения, разрешенное использование: для дачного строительства с правом возведения жилого дома с правом регистрации проживания в нем	Московская область, Раменский район, сельское поселение Рыболовское	50:23:0050384:688	1000	223 800
231	Земельный участок, категория земель: земли сельскохозяйственного назначения, разрешенное использование: для дачного строительства с правом возведения жилого дома с правом регистрации проживания в нем	Московская область, Раменский район, сельское поселение Рыболовское	50:23:0050384:689	1000	223 800
232	Земельный участок, категория земель: земли сельскохозяйственного назначения, разрешенное использование: для дачного строительства с правом возведения жилого дома с правом регистрации проживания в нем	Московская область, Раменский район, сельское поселение Рыболовское	50:23:0050384:690	1000	223 800
233	Земельный участок, категория земель: земли сельскохозяйственного назначения, разрешенное использование: для дачного строительства с правом возведения жилого дома с правом регистрации проживания в нем	Московская область, Раменский район, сельское поселение Рыболовское	50:23:0050384:691	1000	223 800
234	Земельный участок, категория земель: земли сельскохозяйственного назначения, разрешенное использование: для дачного строительства с правом возведения жилого дома с правом регистрации проживания в нем	Московская область, Раменский район, сельское поселение Рыболовское	50:23:0050384:692	1001	224 000
235	Земельный участок, категория земель: земли сельскохозяйственного назначения, разрешенное использование: для дачного строительства с правом возведения жилого дома с правом регистрации проживания в нем	Московская область, Раменский район, сельское поселение Рыболовское	50:23:0050384:693	1001	224 000
236	Земельный участок, категория земель: земли сельскохозяйственного назначения, разрешенное использование: для дачного строительства с правом возведения жилого дома с правом регистрации проживания в нем	Московская область, Раменский район, сельское поселение Рыболовское	50:23:0050384:694	1001	224 000
237	Земельный участок, категория земель: земли сельскохозяйственного назначения, разрешенное использование: для дачного строительства с правом возведения жилого дома с правом регистрации проживания в нем	Московская область, Раменский район, сельское поселение Рыболовское	50:23:0050384:695	1086	243 000
238	Земельный участок, категория земель: земли сельскохозяйственного назначения, разрешенное использование: для дачного строительства с правом возведения жилого дома с правом регистрации проживания в нем	Московская область, Раменский район, сельское поселение Рыболовское	50:23:0050384:696	1138	254 600
239	Земельный участок, категория земель: земли сельскохозяйственного назначения, разрешенное использование: для дачного строительства с правом возведения жилого дома с правом регистрации проживания в нем	Московская область, Раменский район, сельское поселение Рыболовское	50:23:0050384:697	1174	262 700
240	Земельный участок, категория земель: земли сельскохозяйственного назначения, разрешенное использование: для дачного строительства с правом возведения жилого дома с правом регистрации проживания в нем	Московская область, Раменский район, сельское поселение Рыболовское	50:23:0050384:698	1000	223 800
241	Земельный участок, категория земель: земли сельскохозяйственного назначения, разрешенное использование: для дачного строительства с правом возведения жилого дома с правом регистрации проживания в нем	Московская область, Раменский район, сельское поселение Рыболовское	50:23:0050384:699	1000	223 800
242	Земельный участок, категория земель: земли сельскохозяйственного назначения, разрешенное использование: для дачного строительства с правом возведения жилого дома с правом регистрации проживания в нем	Московская область, Раменский район, сельское поселение Рыболовское	50:23:0050384:700	1000	223 800
243	Земельный участок, категория земель: земли сельскохозяйственного назначения, разрешенное использование: для дачного строительства с правом возведения жилого дома с правом регистрации проживания в нем	Московская область, Раменский район, сельское поселение Рыболовское	50:23:0050384:701	1001	224 000

№ п/п	Объект права	Адрес объекта	Кадастровый номер	Площадь участка, м²	Стоимость земельного участка (округленно), руб
244	Земельный участок, категория земель: земли сельскохозяйственного назначения, разрешенное использование: для дачного строительства с правом возведения жилого дома с правом регистрации проживания в нем	Московская область, Раменский район, сельское поселение Рыболовское	50:23:0050384:702	1682	464 800
245	Земельный участок, категория земель: земли сельскохозяйственного назначения, разрешенное использование: для дачного строительства с правом возведения жилого дома с правом регистрации проживания в нем	Московская область, Раменский район, сельское поселение Рыболовское	50:23:0050384:705	1000	223 800
246	Земельный участок, категория земель: земли сельскохозяйственного назначения, разрешенное использование: для дачного строительства с правом возведения жилого дома с правом регистрации проживания в нем	Московская область, Раменский район, сельское поселение Рыболовское	50:23:0050384:707	795	231 300
247	Земельный участок, категория земель: земли сельскохозяйственного назначения, разрешенное использование: для дачного строительства с правом возведения жилого дома с правом регистрации проживания в нем	Московская область, Раменский район, сельское поселение Рыболовское	50:23:0050384:708	816	237 400
248	Земельный участок, категория земель: земли сельскохозяйственного назначения, разрешенное использование: для дачного строительства с правом возведения жилого дома с правом регистрации проживания в нем	Московская область, Раменский район, сельское поселение Рыболовское	50:23:0050384:712	875	254 500
249	Земельный участок, категория земель: земли сельскохозяйственного назначения, разрешенное использование: для дачного строительства с правом возведения жилого дома с правом регистрации проживания в нем	Московская область, Раменский район, сельское поселение Рыболовское	50:23:0050384:714	903	262 700
250	Земельный участок, категория земель: земли сельскохозяйственного назначения, разрешенное использование: для дачного строительства с правом возведения жилого дома с правом регистрации проживания в нем	Московская область, Раменский район, сельское поселение Рыболовское	50:23:0050384:715	920	267 600
251	Земельный участок, категория земель: земли сельскохозяйственного назначения, разрешенное использование: для дачного строительства с правом возведения жилого дома с правом регистрации проживания в нем	Московская область, Раменский район, сельское поселение Рыболовское	50:23:0050384:716	927	269 700
252	Земельный участок, категория земель: земли сельскохозяйственного назначения, разрешенное использование: для дачного строительства с правом возведения жилого дома с правом регистрации проживания в нем	Московская область, Раменский район, сельское поселение Рыболовское	50:23:0050384:717	953	185 500
253	Земельный участок, категория земель: земли сельскохозяйственного назначения, разрешенное использование: для дачного строительства с правом возведения жилого дома с правом регистрации проживания в нем	Московская область, Раменский район, сельское поселение Рыболовское	50:23:0050384:718	963	280 100
254	Земельный участок, категория земель: земли сельскохозяйственного назначения, разрешенное использование: для дачного строительства с правом возведения жилого дома с правом регистрации проживания в нем	Московская область, Раменский район, сельское поселение Рыболовское	50:23:0050384:719	965	280 700
255	Земельный участок, категория земель: земли сельскохозяйственного назначения, разрешенное использование: для дачного строительства с правом возведения жилого дома с правом регистрации проживания в нем	Московская область, Раменский район, сельское поселение Рыболовское	50:23:0050384:723	1009	293 500
256	Земельный участок, категория земель: земли сельскохозяйственного назначения, разрешенное использование: для дачного строительства с правом возведения жилого дома с правом регистрации проживания в нем	Московская область, Раменский район, сельское поселение Рыболовское	50:23:0050384:724	1012	294 400
257	Земельный участок, категория земель: земли сельскохозяйственного назначения, разрешенное использование: для дачного строительства с правом возведения жилого дома с правом регистрации проживания в нем	Московская область, Раменский район, сельское поселение Рыболовское	50:23:0050384:725	1061	308 600
258	Земельный участок, категория земель: земли сельскохозяйственного назначения, разрешенное использование: для дачного строительства с правом возведения жилого дома с правом регистрации проживания в нем	Московская область, Раменский район, сельское поселение Рыболовское	50:23:0050384:728	1162	338 000
259	Земельный участок, категория земель: земли сельскохозяйственного назначения, разрешенное использование: для дачного строительства с правом возведения жилого дома с правом регистрации проживания в нем	Московская область, Раменский район, сельское поселение Рыболовское	50:23:0050384:730	1211	235 700
260	Земельный участок, категория земель: земли сельскохозяйственного назначения, разрешенное использование: для дачного строительства с правом возведения жилого дома с правом регистрации проживания в нем	Московская область, Раменский район, сельское поселение Рыболовское	50:23:0050384:733	16835	235 500
261	Земельный участок, категория земель: земли сельскохозяйственного назначения, разрешенное использование: для дачного строительства с правом возведения жилого дома с правом регистрации проживания в нем	Московская область, Раменский район, сельское поселение Рыболовское	50:23:0050384:734	1000	223 800
262	Земельный участок, категория земель: земли сельскохозяйственного назначения, разрешенное использование: для дачного строительства с правом возведения жилого дома с правом регистрации проживания в нем	Московская область, Раменский район, сельское поселение Рыболовское	50:23:0050384:735	1310	293 100
263	Земельный участок, категория земель: земли сельскохозяйственного назначения, разрешенное использование: для дачного строительства с правом возведения жилого дома с правом регистрации проживания в нем	Московская область, Раменский район, сельское поселение Рыболовское	50:23:0050384:737	1000	223 800

№ п/п	Объект права	Адрес объекта	Кадастровый номер	Площадь участка, м²	Стоимость земельного участка (округленно), руб
264	Земельный участок, категория земель: земли сельскохозяйственного назначения, разрешенное использование: для дачного строительства с правом возведения жилого дома с правом регистрации проживания в нем	Московская область, Раменский район, сельское поселение Рыболовское	50:23:0050384:738	913	204 300
265	Земельный участок, категория земель: земли сельскохозяйственного назначения, разрешенное использование: для дачного строительства с правом возведения жилого дома с правом регистрации проживания в нем	Московская область, Раменский район, сельское поселение Рыболовское	50:23:0050384:739	991	288 300
266	Земельный участок, категория земель: земли сельскохозяйственного назначения, разрешенное использование: для дачного строительства с правом возведения жилого дома с правом регистрации проживания в нем	Московская область, Раменский район, сельское поселение Рыболовское	50:23:0050384:740	1120	250 600
267	Земельный участок, категория земель: земли сельскохозяйственного назначения, разрешенное использование: для дачного строительства с правом возведения жилого дома с правом регистрации проживания в нем	Московская область, Раменский район, сельское поселение Рыболовское	50:23:0050384:741	997	223 100
268	Земельный участок, категория земель: земли сельскохозяйственного назначения, разрешенное использование: для дачного строительства с правом возведения жилого дома с правом регистрации проживания в нем	Московская область, Раменский район, сельское поселение Рыболовское	50:23:0050384:742	997	223 100
269	Земельный участок, категория земель: земли сельскохозяйственного назначения, разрешенное использование: для дачного строительства с правом возведения жилого дома с правом регистрации проживания в нем	Московская область, Раменский район, сельское поселение Рыболовское	50:23:0050384:743	1117	249 900
270	Земельный участок, категория земель: земли сельскохозяйственного назначения, разрешенное использование: для дачного строительства с правом возведения жилого дома с правом регистрации проживания в нем	Московская область, Раменский район, сельское поселение Рыболовское	50:23:0050384:744	997	290 000
271	Земельный участок, категория земель: земли сельскохозяйственного назначения, разрешенное использование: для дачного строительства с правом возведения жилого дома с правом регистрации проживания в нем	Московская область, Раменский район, сельское поселение Рыболовское	50:23:0050384:745	1000	290 900
272	Земельный участок, категория земель: земли сельскохозяйственного назначения, разрешенное использование: для дачного строительства с правом возведения жилого дома с правом регистрации проживания в нем	Московская область, Раменский район, сельское поселение Рыболовское	50:23:0050384:746	1000	223 800
273	Земельный участок, категория земель: земли сельскохозяйственного назначения, разрешенное использование: для дачного строительства с правом возведения жилого дома с правом регистрации проживания в нем	Московская область, Раменский район, сельское поселение Рыболовское	50:23:0050384:747	1000	223 800
274	Земельный участок, категория земель: земли сельскохозяйственного назначения, разрешенное использование: для дачного строительства с правом возведения жилого дома с правом регистрации проживания в нем	Московская область, Раменский район, сельское поселение Рыболовское	50:23:0050384:748	1000	223 800
275	Земельный участок, категория земель: земли сельскохозяйственного назначения, разрешенное использование: для дачного строительства с правом возведения жилого дома с правом регистрации проживания в нем	Московская область, Раменский район, сельское поселение Рыболовское	50:23:0050384:749	1000	223 800
276	Земельный участок, категория земель: земли сельскохозяйственного назначения, разрешенное использование: для дачного строительства с правом возведения жилого дома с правом регистрации проживания в нем	Московская область, Раменский район, сельское поселение Рыболовское	50:23:0050384:751	1000	223 800
277	Земельный участок, категория земель: земли сельскохозяйственного назначения, разрешенное использование: для дачного строительства с правом возведения жилого дома с правом регистрации проживания в нем	Московская область, Раменский район, сельское поселение Рыболовское	50:23:0050384:753	1000	223 800
278	Земельный участок, категория земель: земли сельскохозяйственного назначения, разрешенное использование: для дачного строительства с правом возведения жилого дома с правом регистрации проживания в нем	Московская область, Раменский район, сельское поселение Рыболовское	50:23:0050384:754	1000	223 800
279	Земельный участок, категория земель: земли сельскохозяйственного назначения, разрешенное использование: для дачного строительства с правом возведения жилого дома с правом регистрации проживания в нем	Московская область, Раменский район, сельское поселение Рыболовское	50:23:0050384:756	875	195 800
280	Земельный участок, категория земель: земли сельскохозяйственного назначения, разрешенное использование: для дачного строительства с правом возведения жилого дома с правом регистрации проживания в нем	Московская область, Раменский район, сельское поселение Рыболовское	50:23:0050384:757	875	195 800
281	Земельный участок, категория земель: земли сельскохозяйственного назначения, разрешенное использование: для дачного строительства с правом возведения жилого дома с правом регистрации проживания в нем	Московская область, Раменский район, сельское поселение Рыболовское	50:23:0050384:758	875	195 800
282	Земельный участок, категория земель: земли сельскохозяйственного назначения, разрешенное использование: для дачного строительства с правом возведения жилого дома с правом регистрации проживания в нем	Московская область, Раменский район, сельское поселение Рыболовское	50:23:0050384:759	1000	223 800
283	Земельный участок, категория земель: земли сельскохозяйственного назначения, разрешенное использование: для дачного строительства с правом возведения жилого дома с правом регистрации проживания в нем	Московская область, Раменский район, сельское поселение Рыболовское	50:23:0050384:760	1057	236 500

№ п/п	Объект права	Адрес объекта	Кадастровый номер	Площадь участка, м²	Стоимость земельного участка (округленно), руб
284	Земельный участок, категория земель: земли сельскохозяйственного назначения, разрешенное использование: для дачного строительства с правом возведения жилого дома с правом регистрации проживания в нем	Московская область, Раменский район, сельское поселение Рыболовское	50:23:0050384:761	878	196 500
285	Земельный участок, категория земель: земли сельскохозяйственного назначения, разрешенное использование: для дачного строительства с правом возведения жилого дома с правом регистрации проживания в нем	Московская область, Раменский район, сельское поселение Рыболовское	50:23:0050384:763	1000	223 800
286	Земельный участок, категория земель: земли сельскохозяйственного назначения, разрешенное использование: для дачного строительства с правом возведения жилого дома с правом регистрации проживания в нем	Московская область, Раменский район, сельское поселение Рыболовское	50:23:0050384:764	1000	223 800
287	Земельный участок, категория земель: земли сельскохозяйственного назначения, разрешенное использование: для дачного строительства с правом возведения жилого дома с правом регистрации проживания в нем	Московская область, Раменский район, сельское поселение Рыболовское	50:23:0050384:765	875	195 800
288	Земельный участок, категория земель: земли сельскохозяйственного назначения, разрешенное использование: для дачного строительства с правом возведения жилого дома с правом регистрации проживания в нем	Московская область, Раменский район, сельское поселение Рыболовское	50:23:0050384:766	875	195 800
289	Земельный участок, категория земель: земли сельскохозяйственного назначения, разрешенное использование: для дачного строительства с правом возведения жилого дома с правом регистрации проживания в нем	Московская область, Раменский район, сельское поселение Рыболовское	50:23:0050384:767	875	195 800
290	Земельный участок, категория земель: земли сельскохозяйственного назначения, разрешенное использование: для дачного строительства с правом возведения жилого дома с правом регистрации проживания в нем	Московская область, Раменский район, сельское поселение Рыболовское	50:23:0050384:768	875	195 800
291	Земельный участок, категория земель: земли сельскохозяйственного назначения, разрешенное использование: для дачного строительства с правом возведения жилого дома с правом регистрации проживания в нем	Московская область, Раменский район, сельское поселение Рыболовское	50:23:0050384:770	935	209 200
292	Земельный участок, категория земель: земли сельскохозяйственного назначения, разрешенное использование: для дачного строительства с правом возведения жилого дома с правом регистрации проживания в нем	Московская область, Раменский район, сельское поселение Рыболовское	50:23:0050384:771	952	213 000
293	Земельный участок, категория земель: земли сельскохозяйственного назначения, разрешенное использование: для дачного строительства с правом возведения жилого дома с правом регистрации проживания в нем	Московская область, Раменский район, сельское поселение Рыболовское	50:23:0050384:772	991	221 700
294	Земельный участок, категория земель: земли сельскохозяйственного назначения, разрешенное использование: для дачного строительства с правом возведения жилого дома с правом регистрации проживания в нем	Московская область, Раменский район, сельское поселение Рыболовское	50:23:0050384:773	1001	224 000
295	Земельный участок, категория земель: земли сельскохозяйственного назначения, разрешенное использование: для дачного строительства с правом возведения жилого дома с правом регистрации проживания в нем	Московская область, Раменский район, сельское поселение Рыболовское	50:23:0050384:774	1000	223 800
296	Земельный участок, категория земель: земли сельскохозяйственного назначения, разрешенное использование: для дачного строительства с правом возведения жилого дома с правом регистрации проживания в нем	Московская область, Раменский район, сельское поселение Рыболовское	50:23:0050384:775	1000	223 800
297	Земельный участок, категория земель: земли сельскохозяйственного назначения, разрешенное использование: для дачного строительства с правом возведения жилого дома с правом регистрации проживания в нем	Московская область, Раменский район, сельское поселение Рыболовское	50:23:0050384:776	1000	223 800
298	Земельный участок, категория земель: земли сельскохозяйственного назначения, разрешенное использование: для дачного строительства с правом возведения жилого дома с правом регистрации проживания в нем	Московская область, Раменский район, сельское поселение Рыболовское	50:23:0050384:777	1000	223 800
299	Земельный участок, категория земель: земли сельскохозяйственного назначения, разрешенное использование: для дачного строительства с правом возведения жилого дома с правом регистрации проживания в нем	Московская область, Раменский район, сельское поселение Рыболовское	50:23:0050384:778	1001	224 000
300	Земельный участок, категория земель: земли сельскохозяйственного назначения, разрешенное использование: для дачного строительства с правом возведения жилого дома с правом регистрации проживания в нем	Московская область, Раменский район, сельское поселение Рыболовское	50:23:0050384:780	963	215 500
301	Земельный участок, категория земель: земли сельскохозяйственного назначения, разрешенное использование: для дачного строительства с правом возведения жилого дома с правом регистрации проживания в нем	Московская область, Раменский район, сельское поселение Рыболовское	50:23:0050384:783	1000	223 800
302	Земельный участок, категория земель: земли сельскохозяйственного назначения, разрешенное использование: для дачного строительства с правом возведения жилого дома с правом регистрации проживания в нем	Московская область, Раменский район, сельское поселение Рыболовское	50:23:0050384:784	1000	223 800
303	Земельный участок, категория земель: земли сельскохозяйственного назначения, разрешенное использование: для дачного строительства с правом возведения жилого дома с правом регистрации проживания в нем	Московская область, Раменский район, сельское поселение Рыболовское	50:23:0050384:785	714	207 700

№ п/п	Объект права	Адрес объекта	Кадастровый номер	Площадь участка, м²	Стоимость земельного участка (округленно), руб
304	Земельный участок, категория земель: земли сельскохозяйственного назначения, разрешенное использование: для дачного строительства с правом возведения жилого дома с правом регистрации проживания в нем	Московская область, Раменский район, сельское поселение Рыболовское	50:23:0050384:789	871	253 400
305	Земельный участок, категория земель: земли сельскохозяйственного назначения, разрешенное использование: для дачного строительства с правом возведения жилого дома с правом регистрации проживания в нем	Московская область, Раменский район, сельское поселение Рыболовское	50:23:0050384:790	875	254 500
306	Земельный участок, категория земель: земли сельскохозяйственного назначения, разрешенное использование: для дачного строительства с правом возведения жилого дома с правом регистрации проживания в нем	Московская область, Раменский район, сельское поселение Рыболовское	50:23:0050384:791	918	267 000
307	Земельный участок, категория земель: земли сельскохозяйственного назначения, разрешенное использование: для дачного строительства с правом возведения жилого дома с правом регистрации проживания в нем	Московская область, Раменский район, сельское поселение Рыболовское	50:23:0050384:793	945	274 900
308	Земельный участок, категория земель: земли сельскохозяйственного назначения, разрешенное использование: для дачного строительства с правом возведения жилого дома с правом регистрации проживания в нем	Московская область, Раменский район, сельское поселение Рыболовское	50:23:0050384:794	954	277 500
309	Земельный участок, категория земель: земли сельскохозяйственного назначения, разрешенное использование: для дачного строительства с правом возведения жилого дома с правом регистрации проживания в нем	Московская область, Раменский район, сельское поселение Рыболовское	50:23:0050384:795	963	280 100
310	Земельный участок, категория земель: земли сельскохозяйственного назначения, разрешенное использование: для дачного строительства с правом возведения жилого дома с правом регистрации проживания в нем	Московская область, Раменский район, сельское поселение Рыболовское	50:23:0050384:796	986	286 800
311	Земельный участок, категория земель: земли сельскохозяйственного назначения, разрешенное использование: для дачного строительства с правом возведения жилого дома с правом регистрации проживания в нем	Московская область, Раменский район, сельское поселение Рыболовское	50:23:0050384:797	989	287 700
312	Земельный участок, категория земель: земли сельскохозяйственного назначения, разрешенное использование: для дачного строительства с правом возведения жилого дома с правом регистрации проживания в нем	Московская область, Раменский район, сельское поселение Рыболовское	50:23:0050384:798	991	288 300
313	Земельный участок, категория земель: земли сельскохозяйственного назначения, разрешенное использование: для дачного строительства с правом возведения жилого дома с правом регистрации проживания в нем	Московская область, Раменский район, сельское поселение Рыболовское	50:23:0050384:799	997	290 000
314	Земельный участок, категория земель: земли сельскохозяйственного назначения, разрешенное использование: для дачного строительства с правом возведения жилого дома с правом регистрации проживания в нем	Московская область, Раменский район, сельское поселение Рыболовское	50:23:0050384:802	1025	298 200
315	Земельный участок, категория земель: земли сельскохозяйственного назначения, разрешенное использование: для дачного строительства с правом возведения жилого дома с правом регистрации проживания в нем	Московская область, Раменский район, сельское поселение Рыболовское	50:23:0050384:803	1092	317 700
316	Земельный участок, категория земель: земли сельскохозяйственного назначения, разрешенное использование: для дачного строительства с правом возведения жилого дома с правом регистрации проживания в нем	Московская область, Раменский район, сельское поселение Рыболовское	50:23:0050384:804	1097	319 100
317	Земельный участок, категория земель: земли сельскохозяйственного назначения, разрешенное использование: для дачного строительства с правом возведения жилого дома с правом регистрации проживания в нем	Московская область, Раменский район, сельское поселение Рыболовское	50:23:0050384:806	1173	341 200
318	Земельный участок, категория земель: земли сельскохозяйственного назначения, разрешенное использование: для дачного строительства с правом возведения жилого дома с правом регистрации проживания в нем	Московская область, Раменский район, сельское поселение Рыболовское	50:23:0050384:810	1304	379 300
319	Земельный участок, категория земель: земли сельскохозяйственного назначения, разрешенное использование: для дачного строительства с правом возведения жилого дома с правом регистрации проживания в нем	Московская область, Раменский район, сельское поселение Рыболовское	50:23:0050384:812	1536	424 500
320	Земельный участок, категория земель: земли сельскохозяйственного назначения, разрешенное использование: для дачного строительства с правом возведения жилого дома с правом регистрации проживания в нем	Московская область, Раменский район, сельское поселение Рыболовское	50:23:0050384:813	1399	313 000
321	Земельный участок, категория земель: земли сельскохозяйственного назначения, разрешенное использование: для дачного строительства с правом возведения жилого дома с правом регистрации проживания в нем	Московская область, Раменский район, сельское поселение Рыболовское	50:23:0050384:814	979	219 100
322	Земельный участок, категория земель: земли сельскохозяйственного назначения, разрешенное использование: для дачного строительства с правом возведения жилого дома с правом регистрации проживания в нем	Московская область, Раменский район, сельское поселение Рыболовское	50:23:0050384:815	1000	223 800
323	Земельный участок, категория земель: земли сельскохозяйственного назначения, разрешенное использование: для дачного строительства с правом возведения жилого дома с правом регистрации проживания в нем	Московская область, Раменский район, сельское поселение Рыболовское	50:23:0050384:816	1000	223 800

№ п/п	Объект права	Адрес объекта	Кадастровый номер	Площадь участка, м²	Стоимость земельного участка (округленно), руб
324	Земельный участок, категория земель: земли сельскохозяйственного назначения, разрешенное использование: для дачного строительства с правом возведения жилого дома с правом регистрации проживания в нем	Московская область, Раменский район, сельское поселение Рыболовское	50:23:0050384:817	1000	223 800
325	Земельный участок, категория земель: земли сельскохозяйственного назначения, разрешенное использование: для дачного строительства с правом возведения жилого дома с правом регистрации проживания в нем	Московская область, Раменский район, сельское поселение Рыболовское	50:23:0050384:818	1000	223 800
326	Земельный участок, категория земель: земли сельскохозяйственного назначения, разрешенное использование: для дачного строительства с правом возведения жилого дома с правом регистрации проживания в нем	Московская область, Раменский район, сельское поселение Рыболовское	50:23:0050384:819	1000	223 800
327	Земельный участок, категория земель: земли сельскохозяйственного назначения, разрешенное использование: для дачного строительства с правом возведения жилого дома с правом регистрации проживания в нем	Московская область, Раменский район, сельское поселение Рыболовское	50:23:0050384:820	1000	223 800
328	Земельный участок, категория земель: земли сельскохозяйственного назначения, разрешенное использование: для дачного строительства с правом возведения жилого дома с правом регистрации проживания в нем	Московская область, Раменский район, сельское поселение Рыболовское	50:23:0050384:821	1000	223 800
329	Земельный участок, категория земель: земли сельскохозяйственного назначения, разрешенное использование: для дачного строительства с правом возведения жилого дома с правом регистрации проживания в нем	Московская область, Раменский район, сельское поселение Рыболовское	50:23:0050384:822	1000	223 800
330	Земельный участок, категория земель: земли сельскохозяйственного назначения, разрешенное использование: для дачного строительства с правом возведения жилого дома с правом регистрации проживания в нем	Московская область, Раменский район, сельское поселение Рыболовское	50:23:0050384:823	875	195 800
331	Земельный участок, категория земель: земли сельскохозяйственного назначения, разрешенное использование: для дачного строительства с правом возведения жилого дома с правом регистрации проживания в нем	Московская область, Раменский район, сельское поселение Рыболовское	50:23:0050384:824	875	195 800
332	Земельный участок, категория земель: земли сельскохозяйственного назначения, разрешенное использование: для дачного строительства с правом возведения жилого дома с правом регистрации проживания в нем	Московская область, Раменский район, сельское поселение Рыболовское	50:23:0050384:825	875	195 800
333	Земельный участок, категория земель: земли сельскохозяйственного назначения, разрешенное использование: для дачного строительства с правом возведения жилого дома с правом регистрации проживания в нем	Московская область, Раменский район, сельское поселение Рыболовское	50:23:0050384:826	1000	223 800
334	Земельный участок, категория земель: земли сельскохозяйственного назначения, разрешенное использование: для дачного строительства с правом возведения жилого дома с правом регистрации проживания в нем	Московская область, Раменский район, сельское поселение Рыболовское	50:23:0050384:827	1000	223 800
335	Земельный участок, категория земель: земли сельскохозяйственного назначения, разрешенное использование: для дачного строительства с правом возведения жилого дома с правом регистрации проживания в нем	Московская область, Раменский район, сельское поселение Рыболовское	50:23:0050384:828	875	195 800
336	Земельный участок, категория земель: земли сельскохозяйственного назначения, разрешенное использование: для дачного строительства с правом возведения жилого дома с правом регистрации проживания в нем	Московская область, Раменский район, сельское поселение Рыболовское	50:23:0050384:830	875	195 800
337	Земельный участок, категория земель: земли сельскохозяйственного назначения, разрешенное использование: для дачного строительства с правом возведения жилого дома с правом регистрации проживания в нем	Московская область, Раменский район, сельское поселение Рыболовское	50:23:0050384:831	875	195 800
338	Земельный участок, категория земель: земли сельскохозяйственного назначения, разрешенное использование: для дачного строительства с правом возведения жилого дома с правом регистрации проживания в нем	Московская область, Раменский район, сельское поселение Рыболовское	50:23:0050384:832	875	195 800
339	Земельный участок, категория земель: земли сельскохозяйственного назначения, разрешенное использование: для дачного строительства с правом возведения жилого дома с правом регистрации проживания в нем	Московская область, Раменский район, сельское поселение Рыболовское	50:23:0050384:833	875	195 800
340	Земельный участок, категория земель: земли сельскохозяйственного назначения, разрешенное использование: для дачного строительства с правом возведения жилого дома с правом регистрации проживания в нем	Московская область, Раменский район, сельское поселение Рыболовское	50:23:0050384:834	1000	223 800
341	Земельный участок, категория земель: земли сельскохозяйственного назначения, разрешенное использование: для дачного строительства с правом возведения жилого дома с правом регистрации проживания в нем	Московская область, Раменский район, сельское поселение Рыболовское	50:23:0050384:835	1000	223 800
342	Земельный участок, категория земель: земли сельскохозяйственного назначения, разрешенное использование: для дачного строительства с правом возведения жилого дома с правом регистрации проживания в нем	Московская область, Раменский район, сельское поселение Рыболовское	50:23:0050384:836	1000	223 800
343	Земельный участок, категория земель: земли сельскохозяйственного назначения, разрешенное использование: для дачного строительства с правом возведения жилого дома с правом регистрации проживания в нем	Московская область, Раменский район, сельское поселение Рыболовское	50:23:0050384:837	780	174 500

№ п/п	Объект права	Адрес объекта	Кадастровый номер	Площадь участка, м²	Стоимость земельного участка (округленно), руб
344	Земельный участок, категория земель: земли сельскохозяйственного назначения, разрешенное использование: для дачного строительства с правом возведения жилого дома с правом регистрации проживания в нем	Московская область, Раменский район, сельское поселение Рыболовское	50:23:0050384:838	1000	223 800
345	Земельный участок, категория земель: земли сельскохозяйственного назначения, разрешенное использование: для дачного строительства с правом возведения жилого дома с правом регистрации проживания в нем	Московская область, Раменский район, сельское поселение Рыболовское	50:23:0050384:840	1000	223 800
346	Земельный участок, категория земель: земли сельскохозяйственного назначения, разрешенное использование: для дачного строительства с правом возведения жилого дома с правом регистрации проживания в нем	Московская область, Раменский район, сельское поселение Рыболовское	50:23:0050384:842	1000	223 800
347	Земельный участок, категория земель: земли сельскохозяйственного назначения, разрешенное использование: для дачного строительства с правом возведения жилого дома с правом регистрации проживания в нем	Московская область, Раменский район, сельское поселение Рыболовское	50:23:0050384:843	875	195 800
348	Земельный участок, категория земель: земли сельскохозяйственного назначения, разрешенное использование: для дачного строительства с правом возведения жилого дома с правом регистрации проживания в нем	Московская область, Раменский район, сельское поселение Рыболовское	50:23:0050384:844	875	195 800
349	Земельный участок, категория земель: земли сельскохозяйственного назначения, разрешенное использование: для дачного строительства с правом возведения жилого дома с правом регистрации проживания в нем	Московская область, Раменский район, сельское поселение Рыболовское	50:23:0050384:846	1000	223 800
350	Земельный участок, категория земель: земли сельскохозяйственного назначения, разрешенное использование: для дачного строительства с правом возведения жилого дома с правом регистрации проживания в нем	Московская область, Раменский район, сельское поселение Рыболовское	50:23:0050384:847	1000	223 800
351	Земельный участок, категория земель: земли сельскохозяйственного назначения, разрешенное использование: для дачного строительства с правом возведения жилого дома с правом регистрации проживания в нем	Московская область, Раменский район, сельское поселение Рыболовское	50:23:0050384:848	1001	224 000
352	Земельный участок, категория земель: земли сельскохозяйственного назначения, разрешенное использование: для дачного строительства с правом возведения жилого дома с правом регистрации проживания в нем	Московская область, Раменский район, сельское поселение Рыболовское	50:23:0050384:849	1045	233 800
353	Земельный участок, категория земель: земли сельскохозяйственного назначения, разрешенное использование: для дачного строительства с правом возведения жилого дома с правом регистрации проживания в нем	Московская область, Раменский район, сельское поселение Рыболовское	50:23:0050384:850	1240	277 500
354	Земельный участок, категория земель: земли сельскохозяйственного назначения, разрешенное использование: для дачного строительства с правом возведения жилого дома с правом регистрации проживания в нем	Московская область, Раменский район, сельское поселение Рыболовское	50:23:0050384:851	1000	223 800
355	Земельный участок, категория земель: земли сельскохозяйственного назначения, разрешенное использование: для дачного строительства с правом возведения жилого дома с правом регистрации проживания в нем	Московская область, Раменский район, сельское поселение Рыболовское	50:23:0050384:852	1000	223 800
356	Земельный участок, категория земель: земли сельскохозяйственного назначения, разрешенное использование: для дачного строительства с правом возведения жилого дома с правом регистрации проживания в нем	Московская область, Раменский район, сельское поселение Рыболовское	50:23:0050384:853	1000	223 800
357	Земельный участок, категория земель: земли сельскохозяйственного назначения, разрешенное использование: для дачного строительства с правом возведения жилого дома с правом регистрации проживания в нем	Московская область, Раменский район, сельское поселение Рыболовское	50:23:0050384:854	1000	223 800
358	Земельный участок, категория земель: земли сельскохозяйственного назначения, разрешенное использование: для дачного строительства с правом возведения жилого дома с правом регистрации проживания в нем	Московская область, Раменский район, сельское поселение Рыболовское	50:23:0050384:855	1000	223 800
359	Земельный участок, категория земель: земли сельскохозяйственного назначения, разрешенное использование: для дачного строительства с правом возведения жилого дома с правом регистрации проживания в нем	Московская область, Раменский район, сельское поселение Рыболовское	50:23:0050384:856	1126	252 000
360	Земельный участок, категория земель: земли сельскохозяйственного назначения, разрешенное использование: для дачного строительства с правом возведения жилого дома с правом регистрации проживания в нем	Московская область, Раменский район, сельское поселение Рыболовское	50:23:0050384:857	901	201 600
361	Земельный участок, категория земель: земли сельскохозяйственного назначения, разрешенное использование: для дачного строительства с правом возведения жилого дома с правом регистрации проживания в нем	Московская область, Раменский район, сельское поселение Рыболовское	50:23:0050384:860	966	216 200
362	Земельный участок, категория земель: земли сельскохозяйственного назначения, разрешенное использование: для дачного строительства с правом возведения жилого дома с правом регистрации проживания в нем	Московская область, Раменский район, сельское поселение Рыболовское	50:23:0050384:861	1000	223 800
363	Земельный участок, категория земель: земли сельскохозяйственного назначения, разрешенное использование: для дачного строительства с правом возведения жилого дома с правом регистрации проживания в нем	Московская область, Раменский район, сельское поселение Рыболовское	50:23:0050384:863	1000	223 800

№ п/п	Объект права	Адрес объекта	Кадастровый номер	Площадь участка, м²	Стоимость земельного участка (округленно), руб
364	Земельный участок, категория земель: земли сельскохозяйственного назначения, разрешенное использование: для дачного строительства с правом возведения жилого дома с правом регистрации проживания в нем	Московская область, Раменский район, сельское поселение Рыболовское	50:23:0050384:864	1000	223 800
365	Земельный участок, категория земель: земли сельскохозяйственного назначения, разрешенное использование: для дачного строительства с правом возведения жилого дома с правом регистрации проживания в нем	Московская область, Раменский район, сельское поселение Рыболовское	50:23:0050384:865	1000	223 800
366	Земельный участок, категория земель: земли сельскохозяйственного назначения, разрешенное использование: для дачного строительства с правом возведения жилого дома с правом регистрации проживания в нем	Московская область, Раменский район, сельское поселение Рыболовское	50:23:0050384:866	1029	230 200
367	Земельный участок, категория земель: земли сельскохозяйственного назначения, разрешенное использование: для дачного строительства с правом возведения жилого дома с правом регистрации проживания в нем	Московская область, Раменский район, сельское поселение Рыболовское	50:23:0050384:867	142	23 800
368	Земельный участок, категория земель: земли сельскохозяйственного назначения, разрешенное использование: для дачного строительства с правом возведения жилого дома с правом регистрации проживания в нем	Московская область, Раменский район, сельское поселение Рыболовское	50:23:0050384:870	855	248 700
369	Земельный участок, категория земель: земли сельскохозяйственного назначения, разрешенное использование: для дачного строительства с правом возведения жилого дома с правом регистрации проживания в нем	Московская область, Раменский район, сельское поселение Рыболовское	50:23:0050384:871	864	251 300
370	Земельный участок, категория земель: земли сельскохозяйственного назначения, разрешенное использование: для дачного строительства с правом возведения жилого дома с правом регистрации проживания в нем	Московская область, Раменский район, сельское поселение Рыболовское	50:23:0050384:873	895	260 300
371	Земельный участок, категория земель: земли сельскохозяйственного назначения, разрешенное использование: для дачного строительства с правом возведения жилого дома с правом регистрации проживания в нем	Московская область, Раменский район, сельское поселение Рыболовское	50:23:0050384:874	898	261 200
372	Земельный участок, категория земель: земли сельскохозяйственного назначения, разрешенное использование: для дачного строительства с правом возведения жилого дома с правом регистрации проживания в нем	Московская область, Раменский район, сельское поселение Рыболовское	50:23:0050384:876	923	268 500
373	Земельный участок, категория земель: земли сельскохозяйственного назначения, разрешенное использование: для дачного строительства с правом возведения жилого дома с правом регистрации проживания в нем	Московская область, Раменский район, сельское поселение Рыболовское	50:23:0050384:877	972	282 700
374	Земельный участок, категория земель: земли сельскохозяйственного назначения, разрешенное использование: для дачного строительства с правом возведения жилого дома с правом регистрации проживания в нем	Московская область, Раменский район, сельское поселение Рыболовское	50:23:0050384:879	997	290 000
375	Земельный участок, категория земель: земли сельскохозяйственного назначения, разрешенное использование: для дачного строительства с правом возведения жилого дома с правом регистрации проживания в нем	Московская область, Раменский район, сельское поселение Рыболовское	50:23:0050384:880	997	290 000
376	Земельный участок, категория земель: земли сельскохозяйственного назначения, разрешенное использование: для дачного строительства с правом возведения жилого дома с правом регистрации проживания в нем	Московская область, Раменский район, сельское поселение Рыболовское	50:23:0050384:882	1000	290 900
377	Земельный участок, категория земель: земли сельскохозяйственного назначения, разрешенное использование: для дачного строительства с правом возведения жилого дома с правом регистрации проживания в нем	Московская область, Раменский район, сельское поселение Рыболовское	50:23:0050384:883	1000	290 900
378	Земельный участок, категория земель: земли сельскохозяйственного назначения, разрешенное использование: для дачного строительства с правом возведения жилого дома с правом регистрации проживания в нем	Московская область, Раменский район, сельское поселение Рыболовское	50:23:0050384:884	1000	290 900
379	Земельный участок, категория земель: земли сельскохозяйственного назначения, разрешенное использование: для дачного строительства с правом возведения жилого дома с правом регистрации проживания в нем	Московская область, Раменский район, сельское поселение Рыболовское	50:23:0050384:887	1029	299 300
380	Земельный участок, категория земель: земли сельскохозяйственного назначения, разрешенное использование: для дачного строительства с правом возведения жилого дома с правом регистрации проживания в нем	Московская область, Раменский район, сельское поселение Рыболовское	50:23:0050384:888	1040	302 500
381	Земельный участок, категория земель: земли сельскохозяйственного назначения, разрешенное использование: для дачного строительства с правом возведения жилого дома с правом регистрации проживания в нем	Московская область, Раменский район, сельское поселение Рыболовское	50:23:0050384:889	1060	308 300
382	Земельный участок, категория земель: земли сельскохозяйственного назначения, разрешенное использование: для дачного строительства с правом возведения жилого дома с правом регистрации проживания в нем	Московская область, Раменский район, сельское поселение Рыболовское	50:23:0050384:890	1205	350 500
383	Земельный участок, категория земель: земли сельскохозяйственного назначения, разрешенное использование: для дачного строительства с правом возведения жилого дома с правом регистрации проживания в нем	Московская область, Раменский район, сельское поселение Рыболовское	50:23:0050384:891	1419	412 800

№ п/п	Объект права	Адрес объекта	Кадастровый номер	Площадь участка, м²	Стоимость земельного участка (округленно), руб
384	Земельный участок, категория земель: земли сельскохозяйственного назначения, разрешенное использование: для дачного строительства с правом возведения жилого дома с правом регистрации проживания в нем	Московская область, Раменский район, сельское поселение Рыболовское	50:23:0050384:893	2064	570 400
385	Земельный участок, категория земель: земли сельскохозяйственного назначения, разрешенное использование: для дачного строительства с правом возведения жилого дома с правом регистрации проживания в нем	Московская область, Раменский район, сельское поселение Рыболовское	50:23:0050384:894	904	202 300
386	Земельный участок, категория земель: земли сельскохозяйственного назначения, разрешенное использование: для дачного строительства с правом возведения жилого дома с правом регистрации проживания в нем	Московская область, Раменский район, сельское поселение Рыболовское	50:23:0050384:895	981	219 500
387	Земельный участок, категория земель: земли сельскохозяйственного назначения, разрешенное использование: для дачного строительства с правом возведения жилого дома с правом регистрации проживания в нем	Московская область, Раменский район, сельское поселение Рыболовское	50:23:0050384:896	998	223 300
388	Земельный участок, категория земель: земли сельскохозяйственного назначения, разрешенное использование: для дачного строительства с правом возведения жилого дома с правом регистрации проживания в нем	Московская область, Раменский район, сельское поселение Рыболовское	50:23:0050384:897	1695	360 300
389	Земельный участок, категория земель: земли сельскохозяйственного назначения, разрешенное использование: для дачного строительства с правом возведения жилого дома с правом регистрации проживания в нем	Московская область, Раменский район, сельское поселение Рыболовское	50:23:0050384:898	1000	223 800
390	Земельный участок, категория земель: земли сельскохозяйственного назначения, разрешенное использование: для дачного строительства с правом возведения жилого дома с правом регистрации проживания в нем	Московская область, Раменский район, сельское поселение Рыболовское	50:23:0050384:899	1000	223 800
391	Земельный участок, категория земель: земли сельскохозяйственного назначения, разрешенное использование: для дачного строительства с правом возведения жилого дома с правом регистрации проживания в нем	Московская область, Раменский район, сельское поселение Рыболовское	50:23:0050384:900	1119	250 400
392	Земельный участок, категория земель: земли сельскохозяйственного назначения, разрешенное использование: для дачного строительства с правом возведения жилого дома с правом регистрации проживания в нем	Московская область, Раменский район, сельское поселение Рыболовское	50:23:0050384:901	875	195 800
393	Земельный участок, категория земель: земли сельскохозяйственного назначения, разрешенное использование: для дачного строительства с правом возведения жилого дома с правом регистрации проживания в нем	Московская область, Раменский район, сельское поселение Рыболовское	50:23:0050384:902	875	195 800
394	Земельный участок, категория земель: земли сельскохозяйственного назначения, разрешенное использование: для дачного строительства с правом возведения жилого дома с правом регистрации проживания в нем	Московская область, Раменский район, сельское поселение Рыболовское	50:23:0050384:903	875	195 800
395	Земельный участок, категория земель: земли сельскохозяйственного назначения, разрешенное использование: для дачного строительства с правом возведения жилого дома с правом регистрации проживания в нем	Московская область, Раменский район, сельское поселение Рыболовское	50:23:0050384:904	1000	223 800
396	Земельный участок, категория земель: земли сельскохозяйственного назначения, разрешенное использование: для дачного строительства с правом возведения жилого дома с правом регистрации проживания в нем	Московская область, Раменский район, сельское поселение Рыболовское	50:23:0050384:906	1000	223 800
397	Земельный участок, категория земель: земли сельскохозяйственного назначения, разрешенное использование: для дачного строительства с правом возведения жилого дома с правом регистрации проживания в нем	Московская область, Раменский район, сельское поселение Рыболовское	50:23:0050384:907	1000	223 800
398	Земельный участок, категория земель: земли сельскохозяйственного назначения, разрешенное использование: для дачного строительства с правом возведения жилого дома с правом регистрации проживания в нем	Московская область, Раменский район, сельское поселение Рыболовское	50:23:0050384:908	1000	223 800
399	Земельный участок, категория земель: земли сельскохозяйственного назначения, разрешенное использование: для дачного строительства с правом возведения жилого дома с правом регистрации проживания в нем	Московская область, Раменский район, сельское поселение Рыболовское	50:23:0050384:909	1000	223 800
400	Земельный участок, категория земель: земли сельскохозяйственного назначения, разрешенное использование: для дачного строительства с правом возведения жилого дома с правом регистрации проживания в нем	Московская область, Раменский район, сельское поселение Рыболовское	50:23:0050384:910	1000	223 800
401	Земельный участок, категория земель: земли сельскохозяйственного назначения, разрешенное использование: для дачного строительства с правом возведения жилого дома с правом регистрации проживания в нем	Московская область, Раменский район, сельское поселение Рыболовское	50:23:0050384:911	875	195 800
402	Земельный участок, категория земель: земли сельскохозяйственного назначения, разрешенное использование: для дачного строительства с правом возведения жилого дома с правом регистрации проживания в нем	Московская область, Раменский район, сельское поселение Рыболовское	50:23:0050384:912	875	195 800
403	Земельный участок, категория земель: земли сельскохозяйственного назначения, разрешенное использование: для дачного строительства с правом возведения жилого дома с правом регистрации проживания в нем	Московская область, Раменский район, сельское поселение Рыболовское	50:23:0050384:913	875	195 800

№ п/п	Объект права	Адрес объекта	Кадастровый номер	Площадь участка, м²	Стоимость земельного участка (округленно), руб
404	Земельный участок, категория земель: земли сельскохозяйственного назначения, разрешенное использование: для дачного строительства с правом возведения жилого дома с правом регистрации проживания в нем	Московская область, Раменский район, сельское поселение Рыболовское	50:23:0050384:914	1223	273 700
405	Земельный участок, категория земель: земли сельскохозяйственного назначения, разрешенное использование: для дачного строительства с правом возведения жилого дома с правом регистрации проживания в нем	Московская область, Раменский район, сельское поселение Рыболовское	50:23:0050384:915	1000	223 800
406	Земельный участок, категория земель: земли сельскохозяйственного назначения, разрешенное использование: для дачного строительства с правом возведения жилого дома с правом регистрации проживания в нем	Московская область, Раменский район, сельское поселение Рыболовское	50:23:0050384:916	1000	223 800
407	Земельный участок, категория земель: земли сельскохозяйственного назначения, разрешенное использование: для дачного строительства с правом возведения жилого дома с правом регистрации проживания в нем	Московская область, Раменский район, сельское поселение Рыболовское	50:23:0050384:917	1000	223 800
408	Земельный участок, категория земель: земли сельскохозяйственного назначения, разрешенное использование: для дачного строительства с правом возведения жилого дома с правом регистрации проживания в нем	Московская область, Раменский район, сельское поселение Рыболовское	50:23:0050384:918	1000	223 800
409	Земельный участок, категория земель: земли сельскохозяйственного назначения, разрешенное использование: для дачного строительства с правом возведения жилого дома с правом регистрации проживания в нем	Московская область, Раменский район, сельское поселение Рыболовское	50:23:0050384:919	1000	223 800
410	Земельный участок, категория земель: земли сельскохозяйственного назначения, разрешенное использование: для дачного строительства с правом возведения жилого дома с правом регистрации проживания в нем	Московская область, Раменский район, сельское поселение Рыболовское	50:23:0050384:920	1000	223 800
411	Земельный участок, категория земель: земли сельскохозяйственного назначения, разрешенное использование: для дачного строительства с правом возведения жилого дома с правом регистрации проживания в нем	Московская область, Раменский район, сельское поселение Рыболовское	50:23:0050384:921	1213	352 900
412	Земельный участок, категория земель: земли сельскохозяйственного назначения, разрешенное использование: для дачного строительства с правом возведения жилого дома с правом регистрации проживания в нем	Московская область, Раменский район, сельское поселение Рыболовское	50:23:0050384:922	1359	304 100
413	Земельный участок, категория земель: земли сельскохозяйственного назначения, разрешенное использование: для дачного строительства с правом возведения жилого дома с правом регистрации проживания в нем	Московская область, Раменский район, сельское поселение Рыболовское	50:23:0050384:923	1000	223 800
414	Земельный участок, категория земель: земли сельскохозяйственного назначения, разрешенное использование: для дачного строительства с правом возведения жилого дома с правом регистрации проживания в нем	Московская область, Раменский район, сельское поселение Рыболовское	50:23:0050384:924	1000	223 800
415	Земельный участок, категория земель: земли сельскохозяйственного назначения, разрешенное использование: для дачного строительства с правом возведения жилого дома с правом регистрации проживания в нем	Московская область, Раменский район, сельское поселение Рыболовское	50:23:0050384:925	875	195 800
416	Земельный участок, категория земель: земли сельскохозяйственного назначения, разрешенное использование: для дачного строительства с правом возведения жилого дома с правом регистрации проживания в нем	Московская область, Раменский район, сельское поселение Рыболовское	50:23:0050384:926	875	195 800
417	Земельный участок, категория земель: земли сельскохозяйственного назначения, разрешенное использование: для дачного строительства с правом возведения жилого дома с правом регистрации проживания в нем	Московская область, Раменский район, сельское поселение Рыболовское	50:23:0050384:927	875	195 800
418	Земельный участок, категория земель: земли сельскохозяйственного назначения, разрешенное использование: для дачного строительства с правом возведения жилого дома с правом регистрации проживания в нем	Московская область, Раменский район, сельское поселение Рыболовское	50:23:0050384:928	875	195 800
419	Земельный участок, категория земель: земли сельскохозяйственного назначения, разрешенное использование: для дачного строительства с правом возведения жилого дома с правом регистрации проживания в нем	Московская область, Раменский район, сельское поселение Рыболовское	50:23:0050384:929	875	195 800
420	Земельный участок, категория земель: земли сельскохозяйственного назначения, разрешенное использование: для дачного строительства с правом возведения жилого дома с правом регистрации проживания в нем	Московская область, Раменский район, сельское поселение Рыболовское	50:23:0050384:931	975	218 200
421	Земельный участок, категория земель: земли сельскохозяйственного назначения, разрешенное использование: для дачного строительства с правом возведения жилого дома с правом регистрации проживания в нем	Московская область, Раменский район, сельское поселение Рыболовское	50:23:0050384:932	994	222 400
422	Земельный участок, категория земель: земли сельскохозяйственного назначения, разрешенное использование: для дачного строительства с правом возведения жилого дома с правом регистрации проживания в нем	Московская область, Раменский район, сельское поселение Рыболовское	50:23:0050384:933	1000	223 800
423	Земельный участок, категория земель: земли сельскохозяйственного назначения, разрешенное использование: для дачного строительства с правом возведения жилого дома с правом регистрации проживания в нем	Московская область, Раменский район, сельское поселение Рыболовское	50:23:0050384:934	1000	223 800

№ п/п	Объект права	Адрес объекта	Кадастровый номер	Площадь участка, м²	Стоимость земельного участка (округленно), руб
424	Земельный участок, категория земель: земли сельскохозяйственного назначения, разрешенное использование: для дачного строительства с правом возведения жилого дома с правом регистрации проживания в нем	Московская область, Раменский район, сельское поселение Рыболовское	50:23:0050384:935	1000	223 800
425	Земельный участок, категория земель: земли сельскохозяйственного назначения, разрешенное использование: для дачного строительства с правом возведения жилого дома с правом регистрации проживания в нем	Московская область, Раменский район, сельское поселение Рыболовское	50:23:0050384:936	1000	223 800
426	Земельный участок, категория земель: земли сельскохозяйственного назначения, разрешенное использование: для дачного строительства с правом возведения жилого дома с правом регистрации проживания в нем	Московская область, Раменский район, сельское поселение Рыболовское	50:23:0050384:937	1183	264 700
427	Земельный участок, категория земель: земли сельскохозяйственного назначения, разрешенное использование: для дачного строительства с правом возведения жилого дома с правом регистрации проживания в нем	Московская область, Раменский район, сельское поселение Рыболовское	50:23:0050384:942	1000	223 800
428	Земельный участок, категория земель: земли сельскохозяйственного назначения, разрешенное использование: для дачного строительства с правом возведения жилого дома с правом регистрации проживания в нем	Московская область, Раменский район, сельское поселение Рыболовское	50:23:0050384:943	768	223 400
429	Земельный участок, категория земель: земли сельскохозяйственного назначения, разрешенное использование: для дачного строительства с правом возведения жилого дома с правом регистрации проживания в нем	Московская область, Раменский район, сельское поселение Рыболовское	50:23:0050384:945	835	242 900
430	Земельный участок, категория земель: земли сельскохозяйственного назначения, разрешенное использование: для дачного строительства с правом возведения жилого дома с правом регистрации проживания в нем	Московская область, Раменский район, сельское поселение Рыболовское	50:23:0050384:946	864	168 200
431	Земельный участок, категория земель: земли сельскохозяйственного назначения, разрешенное использование: для дачного строительства с правом возведения жилого дома с правом регистрации проживания в нем	Московская область, Раменский район, сельское поселение Рыболовское	50:23:0050384:947	875	254 500
432	Земельный участок, категория земель: земли сельскохозяйственного назначения, разрешенное использование: для дачного строительства с правом возведения жилого дома с правом регистрации проживания в нем	Московская область, Раменский район, сельское поселение Рыболовское	50:23:0050384:948	908	176 800
433	Земельный участок, категория земель: земли сельскохозяйственного назначения, разрешенное использование: для дачного строительства с правом возведения жилого дома с правом регистрации проживания в нем	Московская область, Раменский район, сельское поселение Рыболовское	50:23:0050384:950	940	273 400
434	Земельный участок, категория земель: земли сельскохозяйственного назначения, разрешенное использование: для дачного строительства с правом возведения жилого дома с правом регистрации проживания в нем	Московская область, Раменский район, сельское поселение Рыболовское	50:23:0050384:951	942	274 000
435	Земельный участок, категория земель: земли сельскохозяйственного назначения, разрешенное использование: для дачного строительства с правом возведения жилого дома с правом регистрации проживания в нем	Московская область, Раменский район, сельское поселение Рыболовское	50:23:0050384:952	980	285 100
436	Земельный участок, категория земель: земли сельскохозяйственного назначения, разрешенное использование: для дачного строительства с правом возведения жилого дома с правом регистрации проживания в нем	Московская область, Раменский район, сельское поселение Рыболовское	50:23:0050384:955	1000	290 900
437	Земельный участок, категория земель: земли сельскохозяйственного назначения, разрешенное использование: для дачного строительства с правом возведения жилого дома с правом регистрации проживания в нем	Московская область, Раменский район, сельское поселение Рыболовское	50:23:0050384:957	1021	297 000
438	Земельный участок, категория земель: земли сельскохозяйственного назначения, разрешенное использование: для дачного строительства с правом возведения жилого дома с правом регистрации проживания в нем	Московская область, Раменский район, сельское поселение Рыболовское	50:23:0050384:960	1228	357 200
439	Земельный участок, категория земель: земли сельскохозяйственного назначения, разрешенное использование: для дачного строительства с правом возведения жилого дома с правом регистрации проживания в нем	Московская область, Раменский район, сельское поселение Рыболовское	50:23:0050384:962	1248	363 000
440	Земельный участок, категория земель: земли сельскохозяйственного назначения, разрешенное использование: для дачного строительства с правом возведения жилого дома с правом регистрации проживания в нем	Московская область, Раменский район, сельское поселение Рыболовское	50:23:0050384:965	1773	490 000
441	Земельный участок, категория земель: земли сельскохозяйственного назначения, разрешенное использование: для дачного строительства с правом возведения жилого дома с правом регистрации проживания в нем	Московская область, Раменский район, сельское поселение Рыболовское	50:23:0050384:968	107	18 000
442	Земельный участок, категория земель: земли сельскохозяйственного назначения, разрешенное использование: для дачного строительства с правом возведения жилого дома с правом регистрации проживания в нем	Московская область, Раменский район, сельское поселение Рыболовское	50:23:0050384:969	996	222 900
443	Земельный участок, категория земель: земли сельскохозяйственного назначения, разрешенное использование: для дачного строительства с правом возведения жилого дома с правом регистрации проживания в нем	Московская область, Раменский район, сельское поселение Рыболовское	50:23:0050384:970	999	223 500

№ п/п	Объект права	Адрес объекта	Кадастровый номер	Площадь участка, м²	Стоимость земельного участка (округленно), руб
444	Земельный участок, категория земель: земли сельскохозяйственного назначения, разрешенное использование: для дачного строительства с правом возведения жилого дома с правом регистрации проживания в нем	Московская область, Раменский район, сельское поселение Рыболовское	50:23:0050384:971	1001	224 000
445	Земельный участок, категория земель: земли сельскохозяйственного назначения, разрешенное использование: для дачного строительства с правом возведения жилого дома с правом регистрации проживания в нем	Московская область, Раменский район, сельское поселение Рыболовское	50:23:0050384:972	1496	334 700
446	Земельный участок, категория земель: земли сельскохозяйственного назначения, разрешенное использование: для дачного строительства с правом возведения жилого дома с правом регистрации проживания в нем	Московская область, Раменский район, сельское поселение Рыболовское	50:23:0050384:973	1000	223 800
447	Земельный участок, категория земель: земли сельскохозяйственного назначения, разрешенное использование: для дачного строительства с правом возведения жилого дома с правом регистрации проживания в нем	Московская область, Раменский район, сельское поселение Рыболовское	50:23:0050384:974	1000	223 800
448	Земельный участок, категория земель: земли сельскохозяйственного назначения, разрешенное использование: для дачного строительства с правом возведения жилого дома с правом регистрации проживания в нем	Московская область, Раменский район, сельское поселение Рыболовское	50:23:0050384:975	875	195 800
449	Земельный участок, категория земель: земли сельскохозяйственного назначения, разрешенное использование: для дачного строительства с правом возведения жилого дома с правом регистрации проживания в нем	Московская область, Раменский район, сельское поселение Рыболовское	50:23:0050384:976	875	195 800
450	Земельный участок, категория земель: земли сельскохозяйственного назначения, разрешенное использование: для дачного строительства с правом возведения жилого дома с правом регистрации проживания в нем	Московская область, Раменский район, сельское поселение Рыболовское	50:23:0050384:977	875	195 800
451	Земельный участок, категория земель: земли сельскохозяйственного назначения, разрешенное использование: для дачного строительства с правом возведения жилого дома с правом регистрации проживания в нем	Московская область, Раменский район, сельское поселение Рыболовское	50:23:0050384:978	875	195 800
452	Земельный участок, категория земель: земли сельскохозяйственного назначения, разрешенное использование: для дачного строительства с правом возведения жилого дома с правом регистрации проживания в нем	Московская область, Раменский район, сельское поселение Рыболовское	50:23:0050384:979	891	199 400
453	Земельный участок, категория земель: земли сельскохозяйственного назначения, разрешенное использование: для дачного строительства с правом возведения жилого дома с правом регистрации проживания в нем	Московская область, Раменский район, сельское поселение Рыболовское	50:23:0050384:980	1000	223 800
454	Земельный участок, категория земель: земли сельскохозяйственного назначения, разрешенное использование: для дачного строительства с правом возведения жилого дома с правом регистрации проживания в нем	Московская область, Раменский район, сельское поселение Рыболовское	50:23:0050384:982	1000	223 800
455	Земельный участок, категория земель: земли сельскохозяйственного назначения, разрешенное использование: для дачного строительства с правом возведения жилого дома с правом регистрации проживания в нем	Московская область, Раменский район, сельское поселение Рыболовское	50:23:0050384:983	1000	223 800
456	Земельный участок, категория земель: земли сельскохозяйственного назначения, разрешенное использование: для дачного строительства с правом возведения жилого дома с правом регистрации проживания в нем	Московская область, Раменский район, сельское поселение Рыболовское	50:23:0050384:984	1000	223 800
457	Земельный участок, категория земель: земли сельскохозяйственного назначения, разрешенное использование: для дачного строительства с правом возведения жилого дома с правом регистрации проживания в нем	Московская область, Раменский район, сельское поселение Рыболовское	50:23:0050384:985	1000	223 800
458	Земельный участок, категория земель: земли сельскохозяйственного назначения, разрешенное использование: для дачного строительства с правом возведения жилого дома с правом регистрации проживания в нем	Московская область, Раменский район, сельское поселение Рыболовское	50:23:0050384:987	1000	223 800
459	Земельный участок, категория земель: земли сельскохозяйственного назначения, разрешенное использование: для дачного строительства с правом возведения жилого дома с правом регистрации проживания в нем	Московская область, Раменский район, сельское поселение Рыболовское	50:23:0050384:988	1000	223 800
460	Земельный участок, категория земель: земли сельскохозяйственного назначения, разрешенное использование: для дачного строительства с правом возведения жилого дома с правом регистрации проживания в нем	Московская область, Раменский район, сельское поселение Рыболовское	50:23:0050384:989	1000	223 800
461	Земельный участок, категория земель: земли сельскохозяйственного назначения, разрешенное использование: для дачного строительства с правом возведения жилого дома с правом регистрации проживания в нем	Московская область, Раменский район, сельское поселение Рыболовское	50:23:0050384:991	875	195 800
462	Земельный участок, категория земель: земли сельскохозяйственного назначения, разрешенное использование: для дачного строительства с правом возведения жилого дома с правом регистрации проживания в нем	Московская область, Раменский район, сельское поселение Рыболовское	50:23:0050384:992	875	195 800
463	Земельный участок, категория земель: земли сельскохозяйственного назначения, разрешенное использование: для дачного строительства с правом возведения жилого дома с правом регистрации проживания в нем	Московская область, Раменский район, сельское поселение Рыболовское	50:23:0050384:993	875	195 800

№ п/п	Объект права	Адрес объекта	Кадастровый номер	Площадь участка, м²	Стоимость земельного участка (округленно), руб
464	Земельный участок, категория земель: земли сельскохозяйственного назначения, разрешенное использование: для дачного строительства с правом возведения жилого дома с правом регистрации проживания в нем	Московская область, Раменский район, сельское поселение Рыболовское	50:23:0050384:994	875	195 800
465	Земельный участок, категория земель: земли сельскохозяйственного назначения, разрешенное использование: для дачного строительства с правом возведения жилого дома с правом регистрации проживания в нем	Московская область, Раменский район, сельское поселение Рыболовское	50:23:0050384:995	875	195 800
466	Земельный участок, категория земель: земли сельскохозяйственного назначения, разрешенное использование: для дачного строительства с правом возведения жилого дома с правом регистрации проживания в нем	Московская область, Раменский район, сельское поселение Рыболовское	50:23:0050384:997	1000	223 800
467	Земельный участок, категория земель: земли сельскохозяйственного назначения, разрешенное использование: для дачного строительства с правом возведения жилого дома с правом регистрации проживания в нем	Московская область, Раменский район, сельское поселение Рыболовское	50:23:0050384:998	1000	223 800
	ИТОГО				**111 657 400**

Суждение Оценщика о возможных границах интервала, в котором может находиться итоговая стоимость

В соответствии с Заданием на оценку от Оценщика не требуется приводить своего суждения о возможных границах интервала, в котором может находиться итоговая стоимость.

Оценщик, Делов А.И.

ПРИЛОЖЕНИЕ 1. ПЕРЕЧЕНЬ ДАННЫХ, ИСПОЛЬЗОВАННЫХ ПРИ ПРОВЕДЕНИИ ОЦЕНКИ ОБЪЕКТА ОЦЕНКИ

1. Правовая информация

1. Гражданский кодекс Российской Федерации;
2. Земельный кодекс Российской Федерации от 25 октября 2004 г. №136-ФЗ;
3. Федеральный закон от 25 октября 2001 года №137-ФЗ «О введении в действие Земельного кодекса Российской Федерации»;
4. Федеральный Закон РФ «Об оценочной деятельности в Российской Федерации» от 29 июля 1998 г. № 135-ФЗ;
5. Федеральный стандарт оценки «Общие понятия оценки, подходы к оценке и требования к проведению оценки (ФСО №1)», утвержден Приказом Минэкономразвития России № 297 от 20 мая 2015 года.
6. Федеральный стандарт оценки «Цель оценки и виды стоимости (ФСО №2)», утвержден Приказом Минэкономразвития РФ № 298 от 20 мая 2015 года.
7. Федеральный стандарт оценки «Требования к отчету об оценке (ФСО №3)», утвержден Приказом Минэкономразвития РФ № 299 от 20 мая 2015 года.
8. Федеральный стандарт оценки «Оценка недвижимости (ФСО №7)», утвержден Приказом Минэкономразвития РФ № 661 от 25 сентября 2014 года.
9. Международный стандарт финансовой отчетности (IFRS) 13 "Оценка справедливой стоимости" утвержденного приказом Минфина России от 18.07.2012 № 106н
10. Свод стандартов оценки Общероссийской Общественной Организации «Российское общество оценщиков». (ССО РОО 2010). Протокол № 284 от 18.12.2009 г. с изменениями и дополнениями.

2. Методическая информация

1. Методические рекомендации по определению рыночной стоимости земельных участков, утвержденные распоряжением Минимущества России от 06.03.2002 г. № 568-р в редакции распоряжения Минимущества России от 31.07.2002 № 2314-р.

2. Оценка стоимости земельных участков / Под общей редакцией В.П.Антонова – М.: ИД «Русская оценка», 2006.

3. ««Справочник оценщика недвижимости-2018. Земельные участки. Часть 2» Нижний Новгород, 2018 г., под ред. Лейфер Л.А..

4. ООО «РусБизнесПрайсИнформ», «Справочник корректировок для оценки стоимости земельных участков Московской области», Москва, 2017г.

5. Справочно-информационные Internet-издания и Internet-страницы.

ПРИЛОЖЕНИЕ 2. КОПИИ ДОКУМЕНТОВ, ПОДТВЕРЖДАЮЩИХ ПРАВОМОЧНОСТЬ ОЦЕНКИ



ОБЩЕРОССИЙСКАЯ ОБЩЕСТВЕННАЯ ОРГАНИЗАЦИЯ
„РОССИЙСКОЕ ОБЩЕСТВО ОЦЕНЩИКОВ"

СВИДЕТЕЛЬСТВО

о членстве в саморегулируемой организации оценщиков

Общероссийская общественная организация «Российское общество оценщиков», зарегистрированная Федеральной регистрационной службой в едином государственном реестре саморегулируемых организаций оценщиков 6 июня 2007 г., регистрационный № 0003.

Оценщик: Делов Андрей Игоревич

(фамилия, имя и отчество)

паспорт: серия 4608 № 613691, выдан 23.12.2009г.
Отделением УФМС России по Московской обл. в гор.Байконур

(орган, выдавший документ)

включен в реестр членов РОО:
«06» ноября 2014 г., регистрационный № 009234
Оценщик имеет право осуществлять оценочную деятельность на всей территории Российской Федерации в соответствии с Федеральным законом «Об оценочной деятельности в Российской Федерации» №135-ФЗ от 29.07.1998г.

Выдано «07» ноября 2017 года.

Президент С.А. Табакова

М.П.

0024592



ОБЩЕРОССИЙСКАЯ ОБЩЕСТВЕННАЯ ОРГАНИЗАЦИЯ
РОССИЙСКОЕ ОБЩЕСТВО ОЦЕНЩИКОВ

ОГРН 1027700149146 | ИНН 7708022445
Тел.: (495) 662-74-25, (499) 261-57-53 | Факс: (499) 267-87-18

Выписка
из реестра саморегулируемой организации оценщиков

Настоящая выписка из реестра саморегулируемой организации оценщиков выдана по заявлению

Делова Андрея Игоревича

(ФИО заявителя или наименование организации)

о том, что Делов Андрей Игоревич

(ФИО оценщика)

является членом РОО и включен(а) в реестр «06» ноября 2014 г. за регистрационным номером 009234

Добровольная приостановка права осуществления оценочной деятельности: нет

Приостановка права осуществления оценочной деятельности как мера дисциплинарного воздействия: нет

Квалификационный аттестат:
1. №007928-1 от 02.02.2018. Оценка недвижимости, действителен до 02.02.2021;
2. №016025-2 от 14.12.2018. Оценка движимого имущества, действителен до 14.12.2021

Данные сведения предоставлены по состоянию на 30 апреля 2019 г.

Дата составления выписки 30 апреля 2019 г.

Исполнительный директор С.Д. Заякин



КВАЛИФИКАЦИОННЫЙ АТТЕСТАТ
В ОБЛАСТИ ОЦЕНОЧНОЙ ДЕЯТЕЛЬНОСТИ

№ 002928-1 «02» февраля 2018 г.

Настоящий квалификационный аттестат в области оценочной деятельности по направлению оценочной деятельности

«Оценка недвижимости»

выдан Делову Андрею Игоревичу

на основании решения федерального бюджетного учреждения «Федеральный ресурсный центр по организации подготовки управленческих кадров»

от «02» февраля 2018 г. № 45

Директор А.С. Бункин

Квалификационный аттестат выдается на три года и действует до «02» февраля 2021 г.



ОБЩЕРОССИЙСКАЯ ОБЩЕСТВЕННАЯ ОРГАНИЗАЦИЯ
РОССИЙСКОЕ ОБЩЕСТВО ОЦЕНЩИКОВ

ОГРН 1027700149146 | ИНН 7708022445
107078, г. Москва, а/я 308 | E-mail: info@sroroo.ru | Web: www.sroroo.ru
Тел.: (495) 662-74-25, (499) 261-57-53 | Факс: (499) 267-87-18

Выписка
из реестра саморегулируемой организации оценщиков

Настоящая выписка из реестра саморегулируемой организации оценщиков выдана по заявлению

Делова Андрея Игоревича

о том, что Делов Андрей Игоревич

является членом РОО и включен(а) в реестр «06» ноября 2014 г. за регистрационным номером 009234

Добровольная приостановка права осуществления оценочной деятельности: нет

Приостановка права осуществления оценочной деятельности как мера дисциплинарного воздействия: нет

Квалификационный аттестат:
1. №002928-1 от 02.02.2018, Оценка недвижимости, действителен до 02.02.2021;
2. №0116075-2 от 14.12.2018, Оценка движимого имущества, действителен до 14.12.2021

Иные запрошенные заинтересованным лицом сведения, содержащиеся в реестре членов саморегулируемой организации оценщиков:

Региональное РОО: Московское региональное отделение

Место работы оценщика: Общество с ограниченной ответственностью "ФинЭкспо"

Стаж в области оценочной деятельности: 8 лет

Общий стаж: 8 лет

Информация о страховании ответственности оценщика:
1. Открытое акционерное общество "АльфаСтрахование". Договор №699918/776/90593/18 от 29.11.2018 на сумму 5000000 руб., срок действия с 29.11.2018 по 31.12.2019;
2. Открытое акционерное общество "АльфаСтрахование". Договор №433-121121/18/03258/776/00002/18-009234 от 07.09.2018 на сумму 300000 руб., срок действия с 01.01.2019 по 30.06.2020;
3. Страховое публичное акционерное общество "Ингосстрах". Договор №433-121121/18/03258/776/00002/18-009234 от 07.09.2018 на сумму 300000 руб., срок действия с 01.01.2019 по 30.06.2020

Информация о высшем образовании и/или профессиональной переподготовке в области оценочной деятельности: Диплом №ЖБ 0202232 от 20.04.2010 Алматинская академия экономики и статистики (высшее-оценочное)

Информация о наличии жалоб о дисциплинарных взысканиях: С момента включения в реестр членов РОО по 30.04.2019 жалоб на профессиональную деятельность оценщика не поступало и мер дисциплинарного воздействия не применялось. В РОО отсутствует информация о фактах взыскания средств из компенсационного фонда, а также причинении ущерба действиями (бездействием) оценщика в результате нарушения требований федеральных стандартов оценки, стандартов и правил оценочной деятельности, установленных саморегулируемой организацией оценщиков.

Данные сведения представлены по состоянию на 30 апреля 2019 г.
Дата формирования выписки 30 апреля 2019 г.

Исполнительный директор С.Д. Заикин





Жоғары білім туралы

ДИПЛОМ

ЖБ № 0202232

Осы диплом Делов Андрей Игоревичке берілді, ол 2008 жылы Алматы экономика және статистика академиясына түсіп, 2010 жылы 050908 "Бағалау" мамандығы бойынша Алматы экономика және статистика академиясының жоғары білім берудің кәсіптік оқу бағдарламасын толық меңгерген шықты.

Мемлекеттік аттестаттау комиссиясының 2010 жылғы «20» сәуірдегі шешімімен оған бағалау біліктілігі және (немесе) БАКАЛАВР академиялық дәрежесі беріледі.

Мемлекеттік аттестаттау комиссиясының төрағасы

МО Алматы қаласы

2010 жылғы «07» маусым

Тіркеу нөмірі 2579

ДИПЛОМ

о высшем образовании

ЖБ № 0202232

Настоящий диплом выдан Делову Андрею Игоревичу в том, что он в 2008 году поступил в Алматинскую академию экономики и статистики и в 2010 году полностью освоил профессиональную учебную программу высшего образования по специальности 050908 "Оценка" Алматинской академии экономики и статистики

Решением Государственной аттестационной комиссии от «20» апреля 2010 года ему (ей) присвоена квалификация и (или) академическая степень БАКАЛАВР оценки

Председатель Государственной аттестационной комиссии

МО Алматы

«07» июня 2010 года

Регистрационный номер 2579

	такие расходы предварительно письменно согласованы со Страховщиком и такие расходы произведены с целью отклонить требования (иски, претензии) о возмещении вреда или снизить размер возмещения.
ОЦЕНОЧНАЯ ДЕЯТЕЛЬНОСТЬ	Профессиональная деятельность Страхователя, направленная на установление в отношении объектов оценки рыночной или иной, предусмотренной федеральным стандартами оценки, стоимости.
ИСКЛЮЧЕНИЯ ИЗ СТРАХОВАНИЯ	По настоящему Договору страхование не проводится (не распространяется) на требования, претензии, иски о возмещении вреда, указанные в п. 3.7 Правил страхования. Страховщик освобождается от выплаты страхового возмещения в случаях, предусмотренных в п. 10.16 Правил страхования.
СТРАХОВОЕ ПОКРЫТИЕ	По настоящему Договору в сумму страхового возмещения включаются: • реальный ущерб, причиненный третьим лицам (Выгодоприобретателям); • целесообразные расходы Выгодоприобретателя по предварительному выяснению обстоятельств и степени виновности Страхователя, расходы по ведению в судебных органах дел по предполагаемым страховым случаям (если данное событие признано страховым случаем и возмещению подлежит сам вред); • расходы по уменьшению причиненного страховым случаем убытка; • судебные и иные расходы Страхователя, связанные с заявленными ему требованиями (исками, претензиями) о возмещении вреда, риск наступления ответственности за причинение которого застрахован по настоящему Договору, независимо от наступления ответственности Страхователя за причинение вреда. Лимит ответственности по возмещению судебных и иных расходов Страхователя по всем страховым случаям, произошедшим в течение срока действия настоящего Договора, составляет 10% от страховой суммы, указанной в разделе «Страховая сумма. Страховая премия. Франшиза» настоящего Договора. По настоящему Договору в сумму страхового возмещения не включаются (возмещению не подлежат) убытки, расходы, указанные в п. 10.8 Правил страхования.
ПРАВА И ОБЯЗАННОСТИ СТОРОН	Страхователь обязан: при обнаружении обстоятельств, которые могут послужить основанием для предъявления претензии или иска третьих лиц, а также при предъявлении Страхователю претензии (иска) третьими лицами в трехдневный срок в письменном виде сообщить о событии Страховщику с указанием причин, обстоятельств и возможных последствий события по e-mail: sos@alfastrah.ru и/или по почте по адресу: Российская Федерация, 115162, г. Москва, ул. Шаболовка, д. 31, стр. Б. Страховщик обязан при наступлении страхового случая произвести выплату страхового возмещения в течение 5 (Пяти) рабочих дней с даты подписания Страхового акта. Днем выплаты страхового возмещения считается день списания средств с расчетного счета Страховщика. Страховой Акт составляется Страховщиком в течение 10 (Десяти) рабочих дней после получения от Страхователя всех документов, необходимых для решения вопроса о выплате, указанных в Правилах страхования. Иные права, обязанности и действия сторон указаны в Правилах страхования.
ТЕРРИТОРИЯ СТРАХОВАНИЯ	Российская Федерация
ПОРЯДОК РАЗРЕШЕНИЯ СПОРОВ	Все споры и разногласия, которые возникнут между Сторонами по настоящему Договору и в связи с ним, разрешаются в течение 15 (пятнадцати) дней с момента получения письменной претензии. В случае если Стороны не пришли к соглашению, все споры рассматриваются в порядке, установленном законодательством Российской Федерации по месту нахождения Страховщика.
ЗАКЛЮЧИТЕЛЬНЫЕ ПОЛОЖЕНИЯ	Настоящий Договор составлен в 2 (двух) экземплярах на русском языке, по одному для каждой из Сторон. Оба экземпляра имеют одинаковую юридическую силу. Перечень представителей Страховщика, ответственных за взаимодействие со Страхователем: - Кожемякин Александр Алексеевич, тел. +7 (495) 788-09-99 доб.56-73, эл. почта: KozhemyakinAA@alfastrah.ru; - ИП Елин Дмитрий Александрович, тел. +7 (903) 102-21-64 , эл. почта: elinalfa@mail.ru Перечень представителей Страхователя, ответственных за взаимодействие со Страховщиком: - Писарева Ирина, тел. 8(499) 550 1509 эл. почта: pisareva@tsam.ru Любые изменения и дополнения к настоящему Договору оформляются в виде дополнительных соглашений в простой письменной форме и составляют его неотъемлемую часть.
ПРИЛОЖЕНИЯ:	1. Заявление Страхователя на страхование ответственности оценщика. 2. Правила страхования профессиональной ответственности оценщиков АО «АльфаСтрахование» от 02.11.2015г.

СТРАХОВАТЕЛЬ:	СТРАХОВЩИК: АО «АльфаСтрахование»
Депов Андрей Игоревич	в лице Руководителя направления корпоративных продаж Кожемякина Александра Алексеевича, действующего на основании доверенности №2853/18 от "21" марта 2018 г.

ПОЛИС (ДОГОВОР) №0991R/776/90593/18
СТРАХОВАНИЯ ОТВЕТСТВЕННОСТИ ОЦЕНЩИКА ПРИ ОСУЩЕСТВЛЕНИИ ОЦЕНОЧНОЙ ДЕЯТЕЛЬНОСТИ

АЛЬФА СТРАХОВАНИЕ

г. Москва — 29 ноября 2018 г.

Настоящий Полис заключается на основании письменного Заявления на страхование ответственности оценщика и является договором страхования ответственности оценщика при осуществлении оценочной деятельности (далее по тексту «Договор»), по которому Страховщик обязуется за обусловленную плату (страховую премию) при наступлении предусмотренного настоящим Договором события (страхового случая), выплатить страховое возмещение в пределах установленных настоящим Договором страховых сумм и лимитов ответственности.
Настоящий Договор заключен и действует в соответствии с «Правилами страхования профессиональной ответственности оценщиков», утвержденными Страховщиком 02.11.2015г. (далее по тексту «Правила страхования»). Правила страхования прилагаются к настоящему Договору и являются его неотъемлемой частью. Взаимоотношения сторон по настоящему Договору (права и обязанности) и иные условия страхования, не оговоренные настоящим Договором, регулируются Правилами страхования.
Подписывая настоящий Договор, Страхователь подтверждает, что получил Правила страхования, ознакомлен с ними и обязуется выполнять. В случае, если какое-либо из положений настоящего Договора противоречит Правилам страхования, преимущественную силу имеют положения настоящего Договора.

СТРАХОВЩИК	**АО «АльфаСтрахование»** Российская Федерация, 115162, г. Москва, ул. Шаболовка, д. 31, стр. Б. ИНН 7713056834, КПП 772501001 р/с 40701810901300000365 в АО «Альфа-Банк», г. Москва, к/с 30101810200000000593, БИК 044525593.
СТРАХОВАТЕЛЬ	**Оценщик Депов Андрей Игоревич** Адрес регистрации или ИНН: 503231292110
СРОК ДЕЙСТВИЯ ДОГОВОРА	Настоящий Договор вступает в силу с 00 часов 00 минут 29 ноября 2018 г. и действует по 23 часа 59 минут 31 декабря 2019 г. включительно. Указанный в настоящем пункте срок является для целей настоящего Договора и Правил страхования периодом страхования. Порядок прекращения настоящего Договора определен Правилами страхования.
СТРАХОВАЯ СУММА. ЛИМИТЫ ОТВЕТСТВЕННОСТИ.	**Страховая сумма составляет: 5 000 000.00 руб. (Пять миллионов рублей 00 копеек)** **Лимит ответственности на один страховой случай не установлен (отсутствует)** *Лимит ответственности по возмещению судебных и иных расходов Страхователя по всем страховым случаям, произошедшим в течение срока действия настоящего Договора, составляет 10% от страховой суммы*
ФРАНШИЗА	**Франшиза не установлена (отсутствует)**
СТРАХОВАЯ ПРЕМИЯ.	Страховая премия по настоящему Договору составляет **3 200.00 руб. (Три тысячи двести рублей 00 копеек)** и должна быть оплачена Страхователем путем единовременного безналичного перечисления на расчетный счет Страховщика в срок до 1 января 2019 г. в соответствии со счетом Страховщика. В случае неоплаты страховой премии в размере и в срок, предусмотренные настоящим Договором, последний автоматически досрочно прекращает свое действие со дня, следующего за последним днем срока оплаты премии, без направления Страхователю уведомления о досрочном расторжении настоящего Договора и без подписания двустороннего соглашения о расторжении договора. Страхователь при этом обязан оплатить Страховщику часть страховой премии за время, в течение которого действовало страхование, на основании счета Страховщика. В случае оплаты страховой премии в сумме меньшей, чем предусмотрено в настоящем Договоре, Страховщик возвращает полученную сумму Страхователю в течение 3 (трех) дней с даты ее получения. При этом Страховщик имеет право удержать часть премии за время, в течение которого действовало страхование. Страховая сумма, лимиты ответственности и сумма страховой премии по настоящему Договору указаны в российских рублях.
ОБЪЕКТ СТРАХОВАНИЯ	Объектом страхования являются имущественные интересы, связанные с: А) риском ответственности оценщика (Страхователя) по обязательствам, возникающим вследствие причинения ущерба заказчику, заключившему договор на проведение оценки, и (или) третьим лицам (Выгодоприобретателям); Б) риском возникновения непредвиденных судебных и иных расходов Страхователя, в связи с заявленными ему требованиями (исками, претензиями) о возмещении вреда, риск наступления ответственности за причинение которого застрахован по настоящему Договору.
СТРАХОВОЙ РИСК	Страховым риском является предполагаемое событие, на случай наступления которого проводится страхование. Рисками, на случай наступления которых заключается настоящий Договор в соответствии с Правилами страхования являются: А) риск наступления ответственности за нарушение договора на проведение оценки; Б) риск наступления ответственности за причинение вреда имущественным интересам третьих лиц в результате нарушения требований федеральных стандартов оценки, стандартов и правил оценочной деятельности, установленных саморегулируемой организацией оценщиков, членом которой являлся оценщик на момент причинения ущерба; при условии, что: - действие / бездействие оценщика, повлекшие причинение вреда, произошли в период с 29 ноября 2018 г. по 31 декабря 2019 г.; - имеется наличие прямой причинно-следственной связи между действием / бездействием оценщика и вредом, о возмещении которого предъявлена претензия; - требование о возмещении вреда (иски, претензии), причиненного данным событием, впервые заявлены пострадавшей стороной в период с 29 ноября 2018 г. по 31 декабря 2019 г. (оба даты включительно) и/или не позднее 3-х лет с даты окончания настоящего Договора.
СТРАХОВОЙ СЛУЧАЙ	Страховым случаем с учетом всех положений, определений и исключений, предусмотренных настоящим Договором и Правилами страхования, является установленный вступившим в законную силу решением арбитражного суда (признанный Страховщиком) факт причинения ущерба действием (бездействием) оценщика в результате нарушения требований федеральных стандартов оценки, стандартов и правил оценочной деятельности, установленных саморегулируемой организацией оценщиков, членом которой являлся оценщик на момент причинения ущерба. Страховым случаем также является возникновение непредвиденных судебных и иных расходов Страхователя, связанных с заявленными ему требованиями (исками, претензиями) о возмещении вреда, риск наступления ответственности за причинение которого застрахован по настоящему Договору страхования, при условии что

ПОЛИС (ДОГОВОР) № 0991R/776/90001/19
СТРАХОВАНИЯ ОТВЕТСТВЕННОСТИ **ЮРИДИЧЕСКОГО ЛИЦА**
ПРИ ОСУЩЕСТВЛЕНИИ ОЦЕНОЧНОЙ ДЕЯТЕЛЬНОСТИ

АЛЬФА СТРАХОВАНИЕ

г. Москва — 1 января 2019 г.

Настоящий Полис заключается на основании письменного Заявления на страхование ответственности оценщиков и является договором страхования ответственности юридического лица при осуществлении оценочной деятельности (далее по тексту «Договор»), по которому Страховщик обязуется за обусловленную плату (страховую премию) при наступлении предусмотренного настоящим Договором события (страхового случая), выплатить страховое возмещение в пределах установленных настоящим Договором страховых сумм и лимитов ответственности.

Настоящий Договор заключен и действует в соответствии с "Правилами страхования профессиональной ответственности оценщиков", утвержденными Страховщиком 02.11.2015г. (далее по тексту «Правила страхования»). Правила страхования прилагаются к настоящему Договору и являются его неотъемлемой частью. Взаимоотношения сторон по настоящему Договору (права и обязанности) и иные условия страхования, не оговоренные настоящим Договором, регулируются Правилами страхования.

Подписывая настоящий Договор, Страхователь подтверждает, что получил Правила страхования, ознакомлен с ними и обязуется выполнять. В случае, если какое-либо из положений настоящего Договора противоречит Правилам страхования, преимущественную силу имеет положения настоящего Договора.

СТРАХОВЩИК	АО «АльфаСтрахование» Российская Федерация, 115162, г. Москва, ул. Шаболовка, д. 31, стр. Б ИНН 7713056834, КПП 772601001 р/с 40701810901300000355 в АО «Альфа-Банк», г. Москва, к/с 30101810200000000593, БИК 044525593
СТРАХОВАТЕЛЬ	**Общество с ограниченной ответственностью «ФаэдОценка»** 123007, г. Москва, Хорошевское шоссе, д. 32А ИНН 7707720930
СРОК ДЕЙСТВИЯ ДОГОВОРА	Настоящий Договор вступает в силу с 00 часов 00 минут **1 января 2019 г.** и действует по 23 часа 59 минут **31 декабря 2019 г.** включительно. Указанный в настоящем разделе срок является для целей настоящего Договора и Правил страхования периодом страхования. Порядок прекращения настоящего Договора определен Правилами страхования.
СТРАХОВАЯ СУММА, ЛИМИТЫ ОТВЕТСТВЕННОСТИ	**Страховая сумма составляет: 100 000 000,00 руб. (Сто миллионов рублей 00 копеек)** **Лимит ответственности на один страховой случай не установлен (отсутствует)** *Лимит ответственности по возмещению судебных и иных расходов Страхователя по всем страховым случаям, произошедшим в течение срока действия настоящего Договора, составляет 10% от страховой суммы*
ФРАНШИЗА	Франшиза не установлена (отсутствует)
СТРАХОВАЯ ПРЕМИЯ	Страховая премия по настоящему Договору составляет 37 000,00 руб. (Тридцать семь тысяч рублей 00 копеек) и должна быть оплачена Страхователем путем единовременного безналичного перечисления на расчетный счет Страховщика в срок до 31 января 2019 г. в соответствии со счетом Страховщика. В случае неоплаты страховой премии в размере и в срок, предусмотренные настоящим Договором, последний автоматически досрочно прекращает свое действие со дня, следующего за последним днем срока оплаты премии, без направления Страхователю уведомления о досрочном расторжении договора и без подписания двустороннего соглашения о расторжении договора. Страхователь при этом обязан оплатить Страховщику часть страховой премии за время, в течение которого действовало страхование, на основании счета Страховщика. В случае оплаты страховой премии в сумме меньшей, чем предусмотрено в настоящем Договоре, Страховщик возвращает полученную сумму Страхователю в течение 3 (трех) дней с даты ее получения. При этом Страховщик имеет право удержать часть премии за время, в течение которого действовало страхование. Страховая сумма, лимиты ответственности и сумма страховой премии по настоящему Договору указаны в российских рублях.
ОБЪЕКТ СТРАХОВАНИЯ	Объектом страхования являются не противоречащие законодательству территории страхования имущественные интересы Страхователя, связанные с: А) риском наступления ответственности за причинение вреда имущественным интересам Выгодоприобретателей в результате нарушения Страхователем договора на проведение оценки при осуществлении Застрахованной деятельности; Б) риском наступления ответственности за причинение вреда имущественным интересам Выгодоприобретателей в результате нарушения требований Федерального закона, федеральных стандартов оценки, иных нормативных правовых актов Российской Федерации в области оценочной деятельности, стандартов и правил оценочной деятельности; В) риском возникновения непредвиденных судебных и иных расходов Страхователя, в связи с заявленными ему требованиями (исками, претензиями) о возмещении вреда, риск наступления ответственности за причинение которого застрахован по договору страхования.
СТРАХОВОЙ РИСК	Страховым риском является предполагаемое событие, на случай наступления которого проводится страхование. По настоящему Договору рисками, по которым осуществляется страхование, в соответствии с Правилами страхования являются предъявление Страхователю претензии (иска, требования) о возмещении вреда, причиненного третьим лицам (Выгодоприобретателям) в результате: А) нарушения Страхователем договора на проведение оценки при осуществлении Застрахованной деятельности (если страхование осуществляется в соответствии с п. 2.1.2 (а) Правил страхования); Б) причинения вреда имущественным интересам Выгодоприобретателей в результате осуществления Застрахованной деятельности, при условии, что: - претензия (иск, требование) о возмещении вреда признана Страхователем добровольно с предварительного согласия Страховщика или вступившим в силу решением суда; - действие / бездействие Страхователя (Застрахованного лица), повлекшее причинение вреда, имело место в период с 1 января 2019 г. по 31 декабря 2019 г. (обе даты включительно); - имеется наличие прямой причинно-следственной связи между действием / бездействием Страхователя при осуществлении Застрахованной деятельности, и вредом, о возмещении которого предъявлена претензия; - требование о возмещении вреда (иски, претензии), причиненного данным событием, впервые заявлены пострадавшей стороной Страхователю в период с 1 января 2019 г. по 31 декабря 2019 г. (обе даты включительно) или не позднее 3-х (трех) лет с даты окончания настоящего Договора.
СТРАХОВОЙ СЛУЧАЙ	Страховым случаем являются события, названные в п. 3.1.2.2 Правил страхования, предусмотренные разделом «СТРАХОВОЙ РИСК» настоящего Договора, с наступлением которых возникает обязанность Страховщика произвести страховую выплату Выгодоприобретателям, вред имущественным интересам которых нанесен в результате Застрахованной деятельности Страхователя, и повлекшее обязанность Страховщика осуществить выплату страхового возмещения. Страховым случаем также является возникновение непредвиденных судебных и иных расходов Страхователя, связанных с заявленными ему требованиями (исками, претензиями) о возмещении вреда, риск наступления ответственности за причинение которого застрахован по договору страхования, при условии что такие расходы предварительно письменно согласованы со Страховщиком и такие расходы произведены с целью отклонить требования (иски, претензии) о возмещении вреда или снизить размер возмещения.
ОЦЕНОЧНАЯ ДЕЯТЕЛЬНОСТЬ	Профессиональная деятельность сотрудников Страхователя, направленная на установление в отношении объектов оценки рыночной или иной, предусмотренной федеральными стандартами оценки, стоимости. Сотрудниками Страхователя признаются оценщики – физические лица, право осуществления оценочной деятельности которых не приостановлено, соответствующие требованиям статьи 24 Федерального закона от 29.07.1998 г. № 135-ФЗ «Об оценочной деятельности в Российской Федерации» (с изменениями и дополнениями), выполняющие работу в пределах объема их профессиональной (оценочной) деятельности на основании трудового договора, заключенного со Страхователем.
ИСКЛЮЧЕНИЯ ИЗ СТРАХОВАНИЯ	По настоящему Договору страхование не проводится (не распространяется) на требования, претензии, иски о возмещении вреда, указанные в п. 3.7. Правил страхования. Страховщик освобождается от выплаты страхового возмещения в случаях, предусмотренных в п. 10.16 Правил страхования.
СТРАХОВОЕ ПОКРЫТИЕ	По настоящему Договору в сумму страхового возмещения включаются: • реальный ущерб, причиненный третьим лицам (Выгодоприобретателям); • целесообразные расходы по предварительному выяснению обстоятельств и степени виновности Страхователя, расходы по ведению в судебных органах дел по предполагаемым страховым случаям (если данное событие признано страховым случаем и возмещению подлежит сам вред); • расходы по уменьшению причиненного страховым случаем убытка; • судебные и иные расходы Страхователя, связанные с заявленными ему требованиями (исками, претензиями) о возмещении вреда, риск наступления ответственности за причинение которого застрахован по договору страхования, независимо от наступления ответственности Страхователя за причинение вреда. По настоящему Договору в сумму страхового возмещения не включаются (возмещению не подлежат) убытки, расходы, указанные в п. 10.6 Правил страхования.
ПРАВА И ОБЯЗАННОСТИ СТОРОН	Страхователь обязан при обнаружении обстоятельств, которые могут послужить основанием для предъявления претензии или иска третьих лиц, а также при предъявлении Страхователю претензии (иска) третьими лицами в трехдневный срок в письменном виде сообщить о событии Страховщику с указанием причин, обстоятельств и возможных последствий события по e-mail: oos@alfastrah.ru и/или по почте по адресу: Российская Федерация, 115162, г. Москва, ул. Шаболовка, д. 31, стр. Б. Страховщик обязан при наступлении страхового случая произвести выплату страхового возмещения в следующие сроки после подписания Страхового Акта: Сумма страхового возмещения, руб. — Максимальный срок выплаты (рабочие дни): До 40 000 000 — 5 (Пять); От 40 000 001 до 200 000 000 — 10 (Десять); Свыше 200 000 000 — Срок и порядок выплаты согласовываются сторонами дополнительно и отражаются в Соглашении сторон о сроках выплаты страхового возмещения, которое подписывается между Страхователем и Страховщиком на основании Страхового Акта, но в любом случае не более 30 (тридцати) дней. Днем выплаты Страхового возмещения считается день списания средств с расчетного счета Страховщика. Страховой Акт составляется Страховщиком в течение 10 (десяти) рабочих дней после получения от Страхователя документов, необходимых для решения вопроса о выплате, указанных в Правилах страхования. Иные права, обязанности и действия сторон указаны в Правилах страхования.
ТЕРРИТОРИЯ СТРАХОВАНИЯ	Российская Федерация
ПОРЯДОК РАЗРЕШЕНИЯ СПОРОВ	Все споры и разногласия, которые возникнут между Сторонами по настоящему Договору и в связи с ним, разрешаются в течение 15 (пятнадцати) дней с момента получения письменной претензии. В случае если Стороны не пришли к соглашению, все споры рассматриваются в порядке, установленном законодательством Российской Федерации по месту нахождения Страховщика.
ЗАКЛЮЧИТЕЛЬНЫЕ ПОЛОЖЕНИЯ	Настоящий договор составлен в 2 (двух) экземплярах на русском языке, по одному для каждой из Сторон. Оба экземпляра имеют одинаковую юридическую силу. Перечень представителей Страховщика, ответственных за взаимодействие со Страхователем: - Пискарев Тимофей Сергеевич, тел. +7 (495) 788-09-99 доб.15-80, эл. почта: PiskarevTS@alfastrah.ru - Кожемякин Александр Алексеевич, тел. +7 (495) 788-09-99 доб.56-73, эл. почта: KozhemyakinAA@alfastrah.ru - Елин Дмитрий Александрович, тел. +7 (903) 100-21-64, эл. почта: [illegible]@mail.ru Перечень представителей Страхователя, ответственных за взаимодействие со Страховщиком: - Писарева Ирина, тел. 8(495) 550 1505, эл. почта: info@[illegible].ru Любые изменения и дополнения к настоящему договору оформляются в виде дополнительных соглашений в простой письменной форме и составляют его неотъемлемую часть.
ПРИЛОЖЕНИЯ:	1. Заявление Страхователя на страхование ответственности оценщика. 2. Правила страхования профессиональной ответственности оценщиков АО «АльфаСтрахование» от 02.11.2015г.

СТРАХОВАТЕЛЬ: Общество с ограниченной ответственностью «ФаэдОценка»	СТРАХОВЩИК: АО "АльфаСтрахование"
в лице Генерального директора Ивашовой Натальи Павловны, действующего на основании Устава	в лице Руководителя дирекции Антроповой Александры Алексеевны, действующего на основании доверенности №1207б/18 от "22" октября 2018 г.

ПРИЛОЖЕНИЕ 3. ОБЪЕКТЫ-АНАЛОГИ, ИСПОЛЬЗОВАННЫЕ В РАСЧЕТАХ

Объект-аналог №1

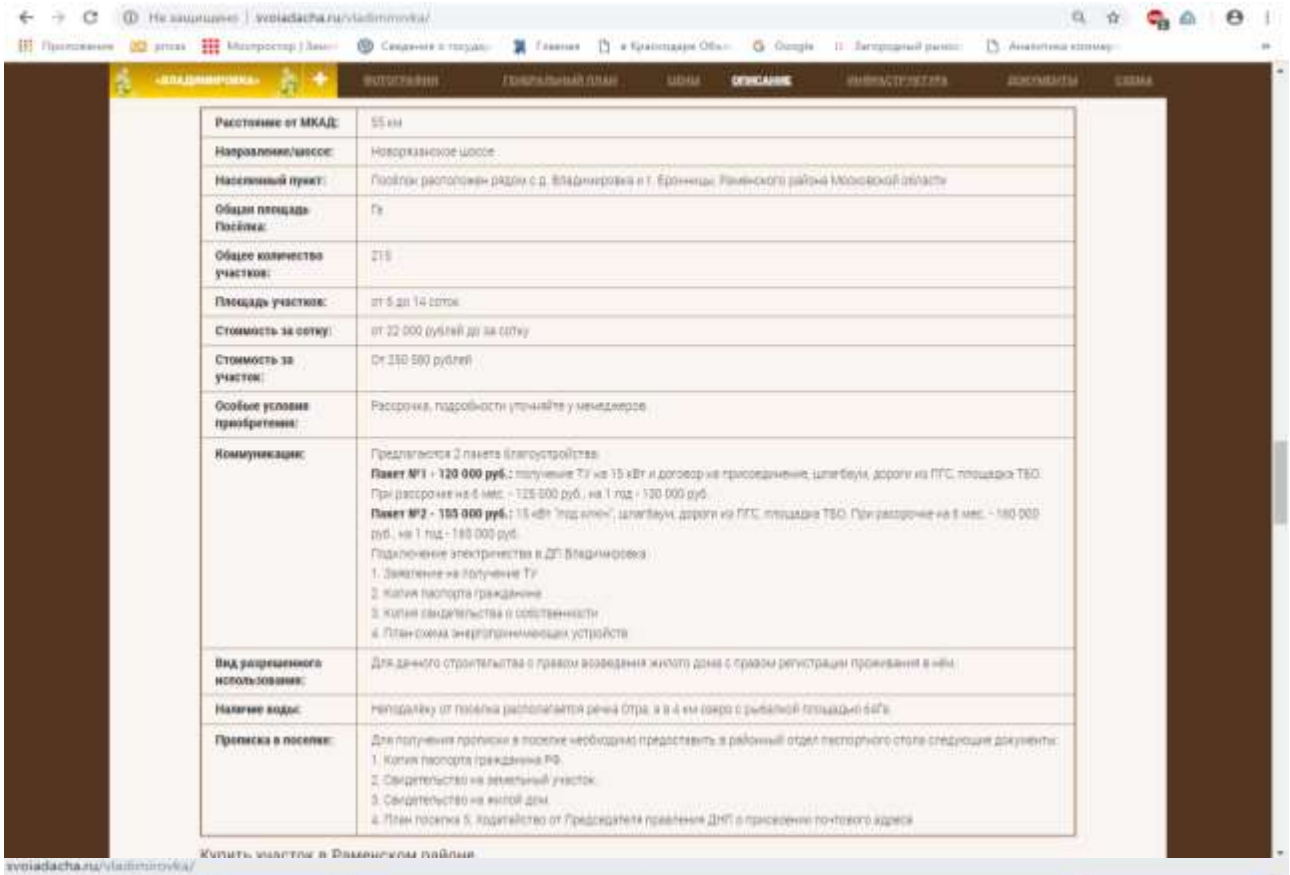

Расстояние от МКАД:	55 км
Направление/шоссе:	Новорязанское шоссе
Населенный пункт:	Поселок расположен рядом с д. Владимировка и г. Бронницы Раменского района Московской области
Общая площадь Посёлка:	Га
Общее количество участков:	215
Площадь участков:	от 6 до 14 соток
Стоимость за сотку:	от 22 000 рублей до за сотку
Стоимость за участок:	От 250 580 рублей
Особые условия приобретения:	Рассрочка, подробности уточняйте у менеджеров
Коммуникации:	Предлагаются 2 пакета благоустройства: **Пакет №1 - 120 000 руб.:** получение ТУ на 15 кВт и договор на присоединение, шлагбаум, дороги из ПГС, площадка ТБО. При рассрочке на 6 мес. - 125 000 руб., на 1 год - 130 000 руб. **Пакет №2 - 155 000 руб.:** 15 кВт "под ключ", шлагбаум, дороги из ПГС, площадка ТБО. При рассрочке на 6 мес. - 160 000 руб., на 1 год - 165 000 руб. Подключение электричества в ДП Владимировка: 1. Заявление на получение ТУ 2. Копия паспорта гражданина 3. Копия свидетельства о собственности 4. План-схема энергопринимающих устройств
Вид разрешенного использования:	Для дачного строительства с правом возведения жилого дома с правом регистрации проживания в нем
Наличие воды:	Неподалёку от поселка располагается река Отра, а в 4 км озеро с рыбалкой площадью 64Га
Прописка в поселке:	Для получения прописки в поселке необходимо предоставить в районный отдел паспортного стола следующие документы: 1. Копия паспорта гражданина РФ. 2. Свидетельство на земельный участок. 3. Свидетельство на жилой дом. 4. План поселка 5. Ходатайство от Председателя правления ДНП о присвоении почтового адреса

Купить участок в Раменском районе

svoiadacha.ru/vladimirovka/



Объект-аналог №2

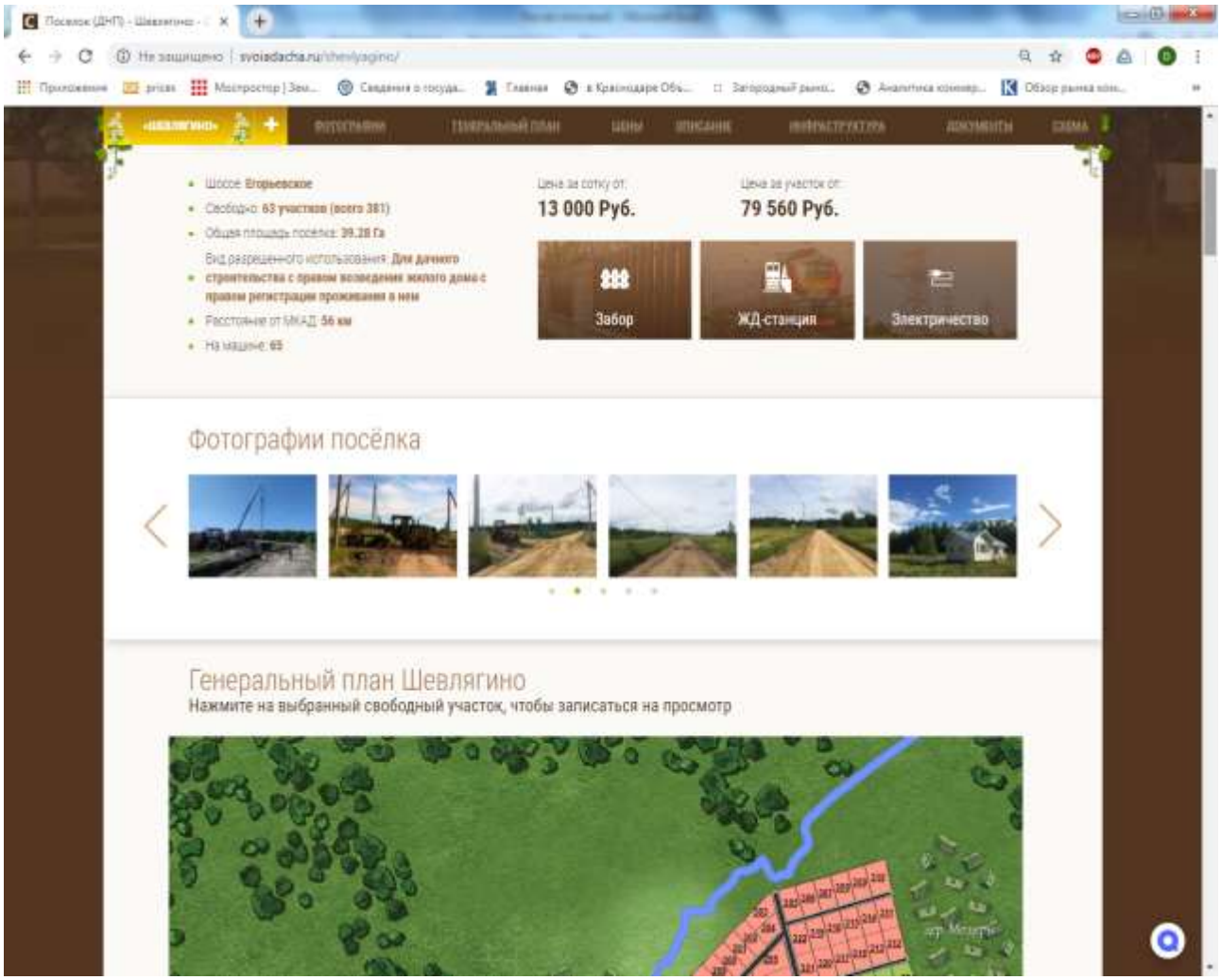

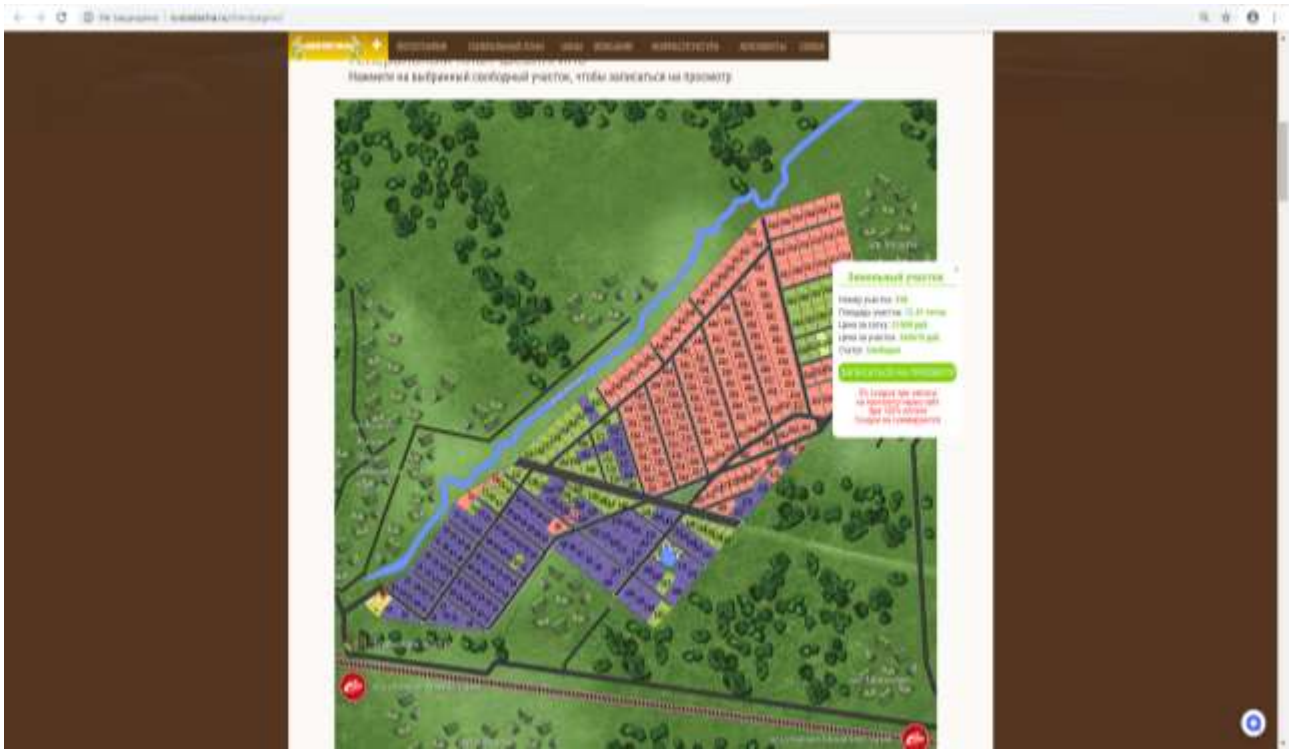

Объект-аналог №3

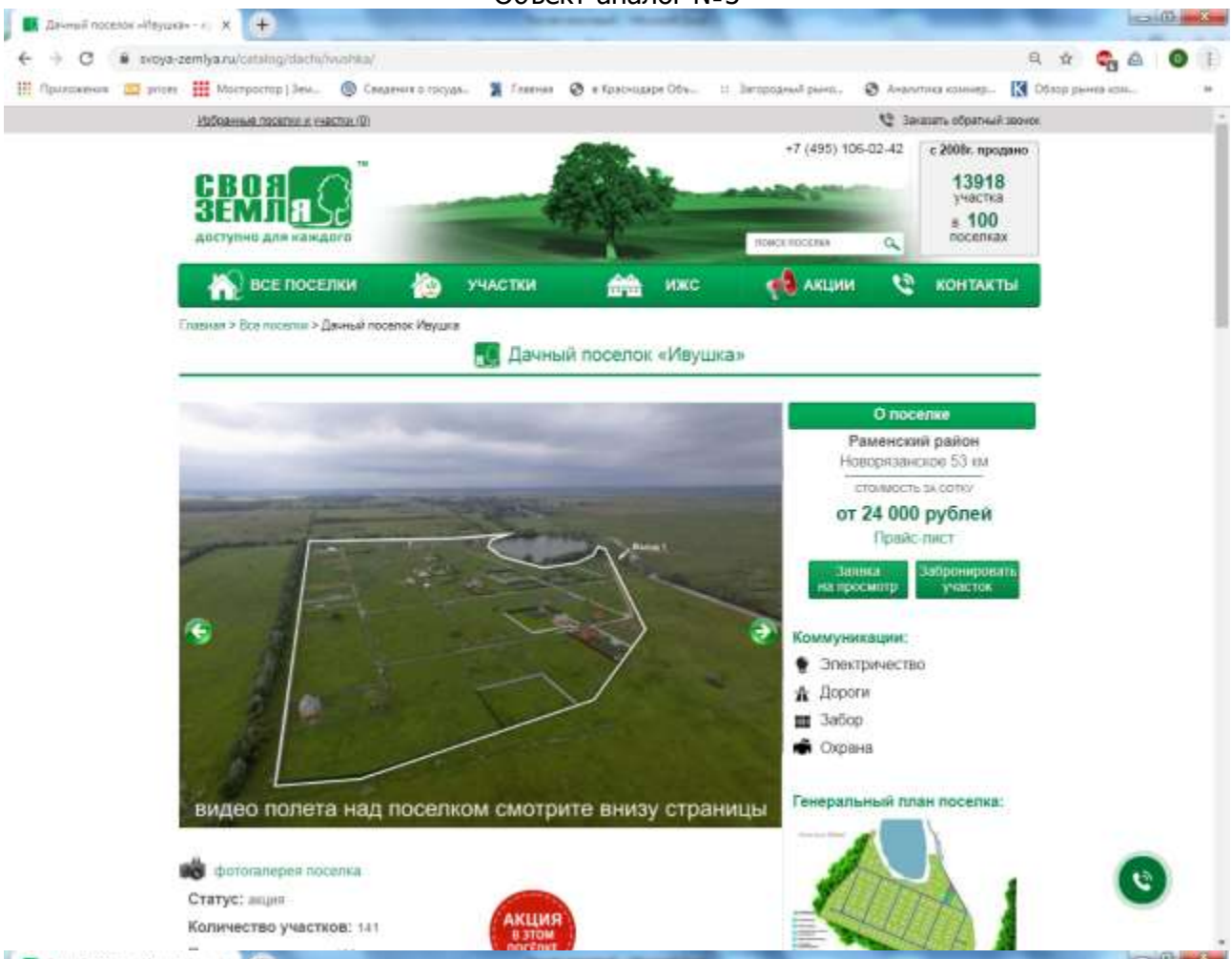

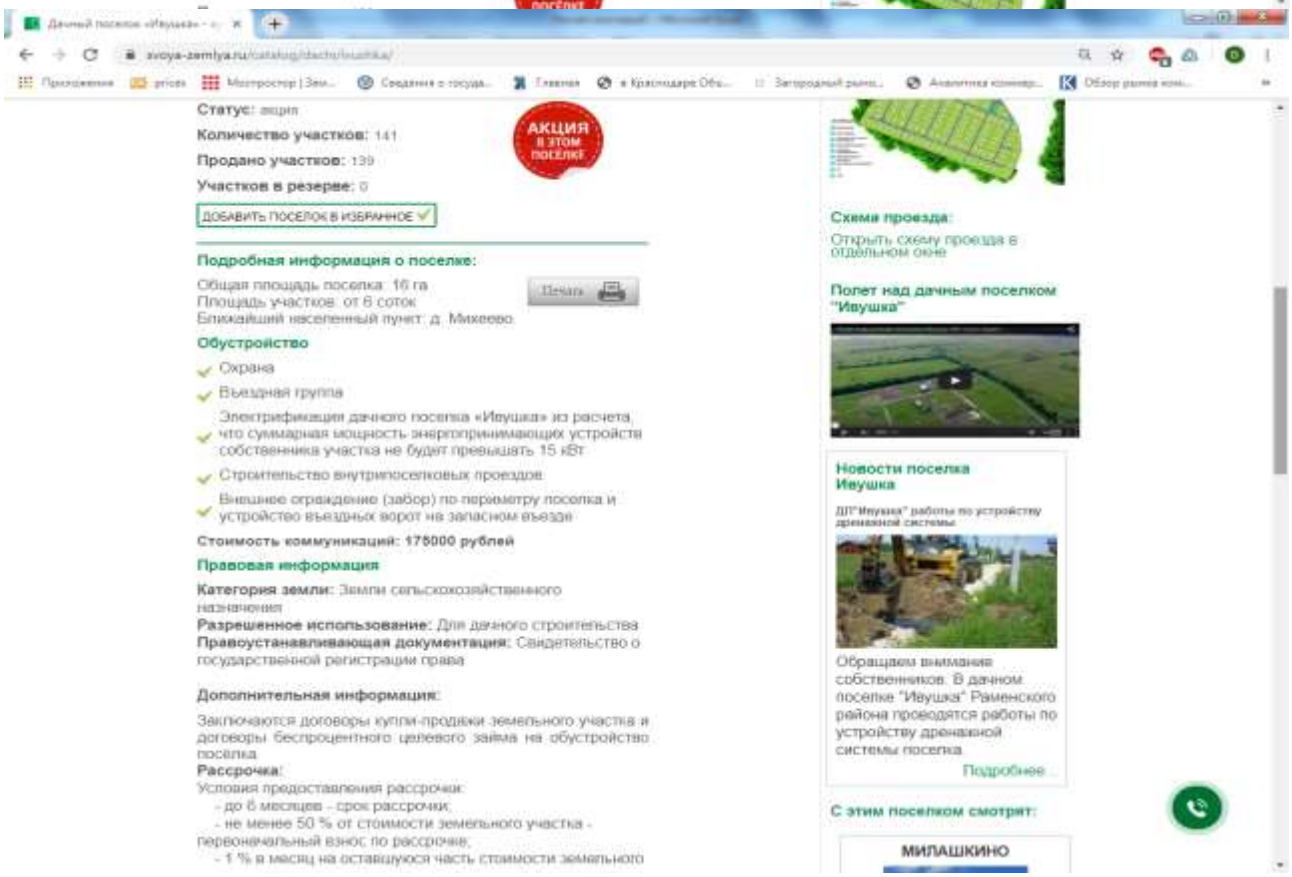

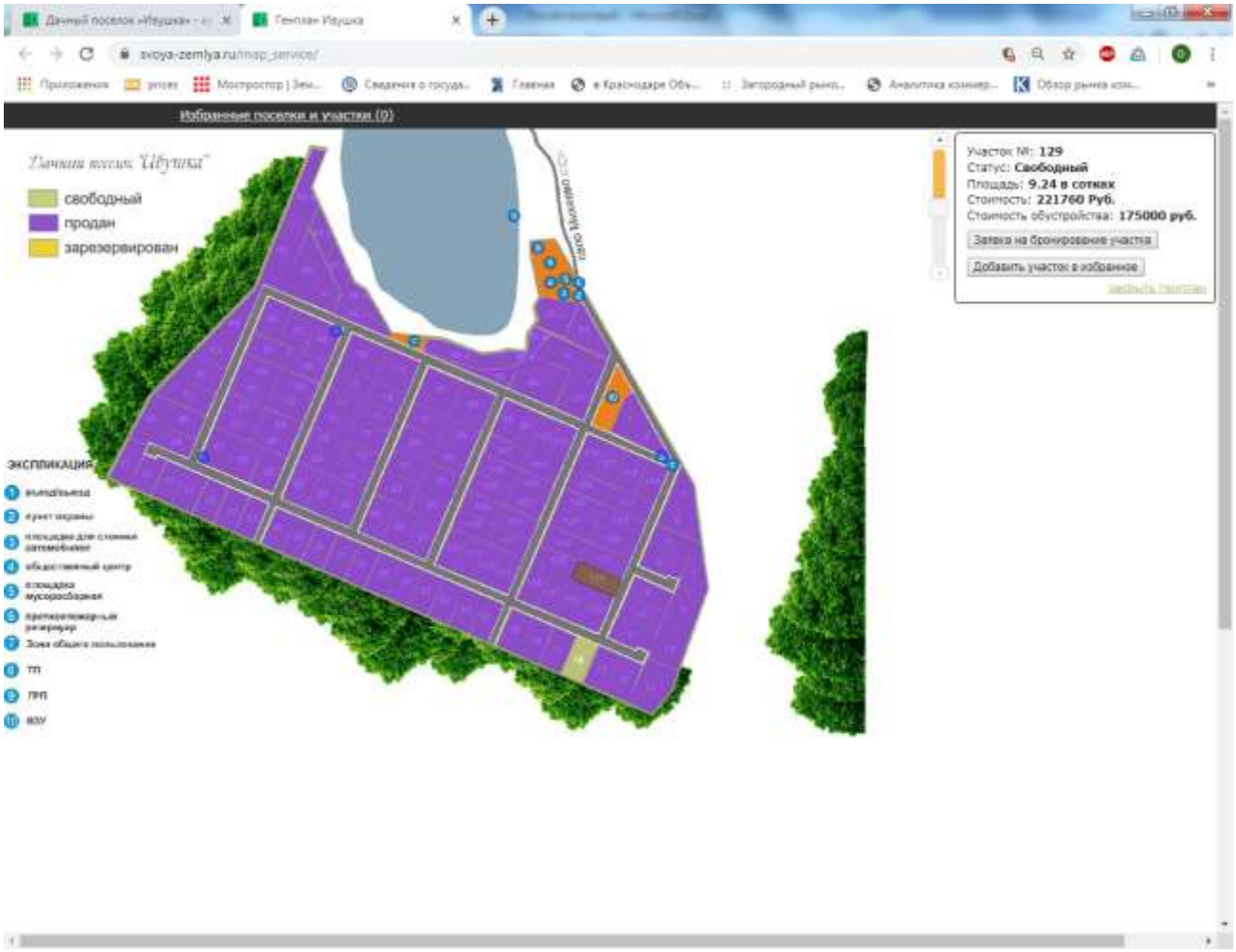

Объект-аналог №4

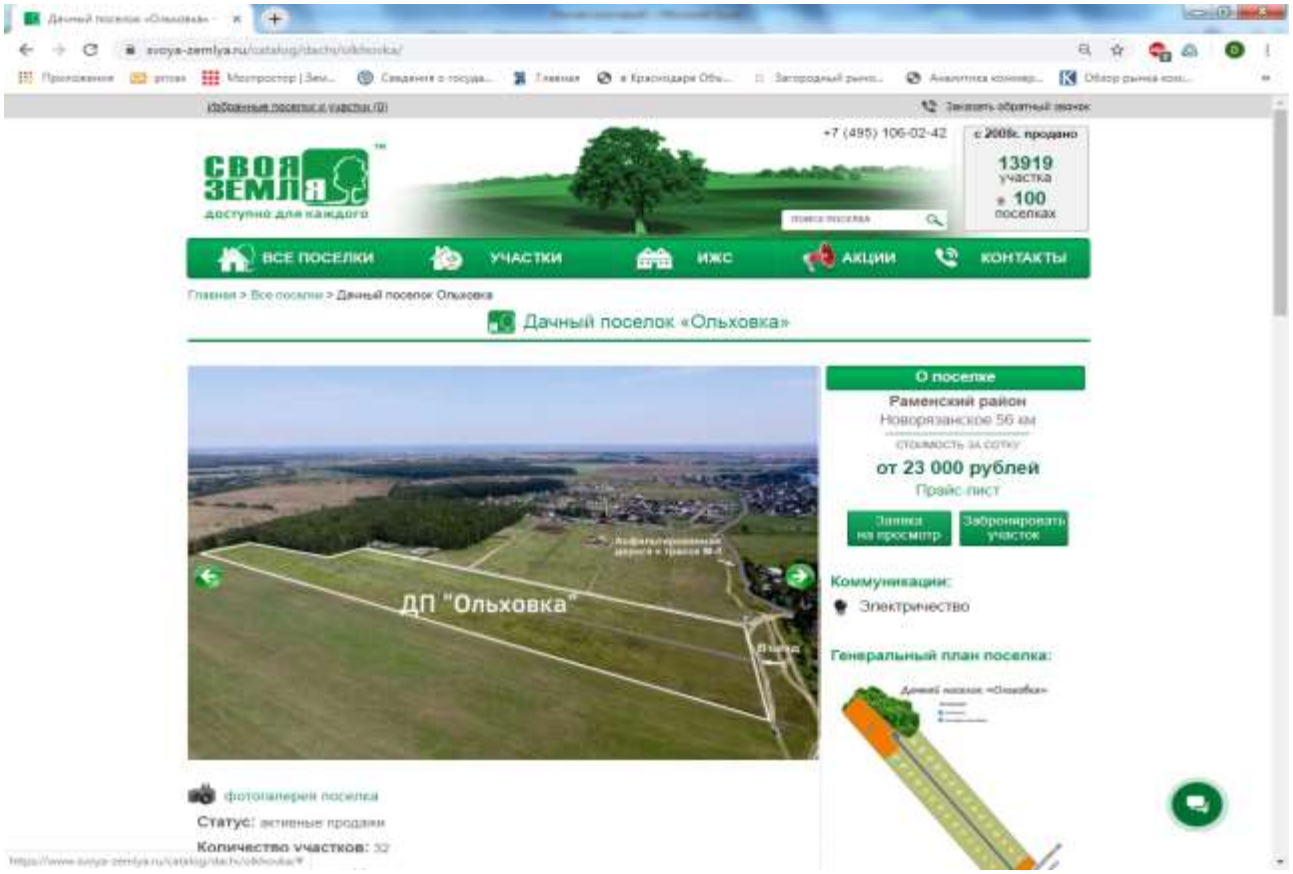

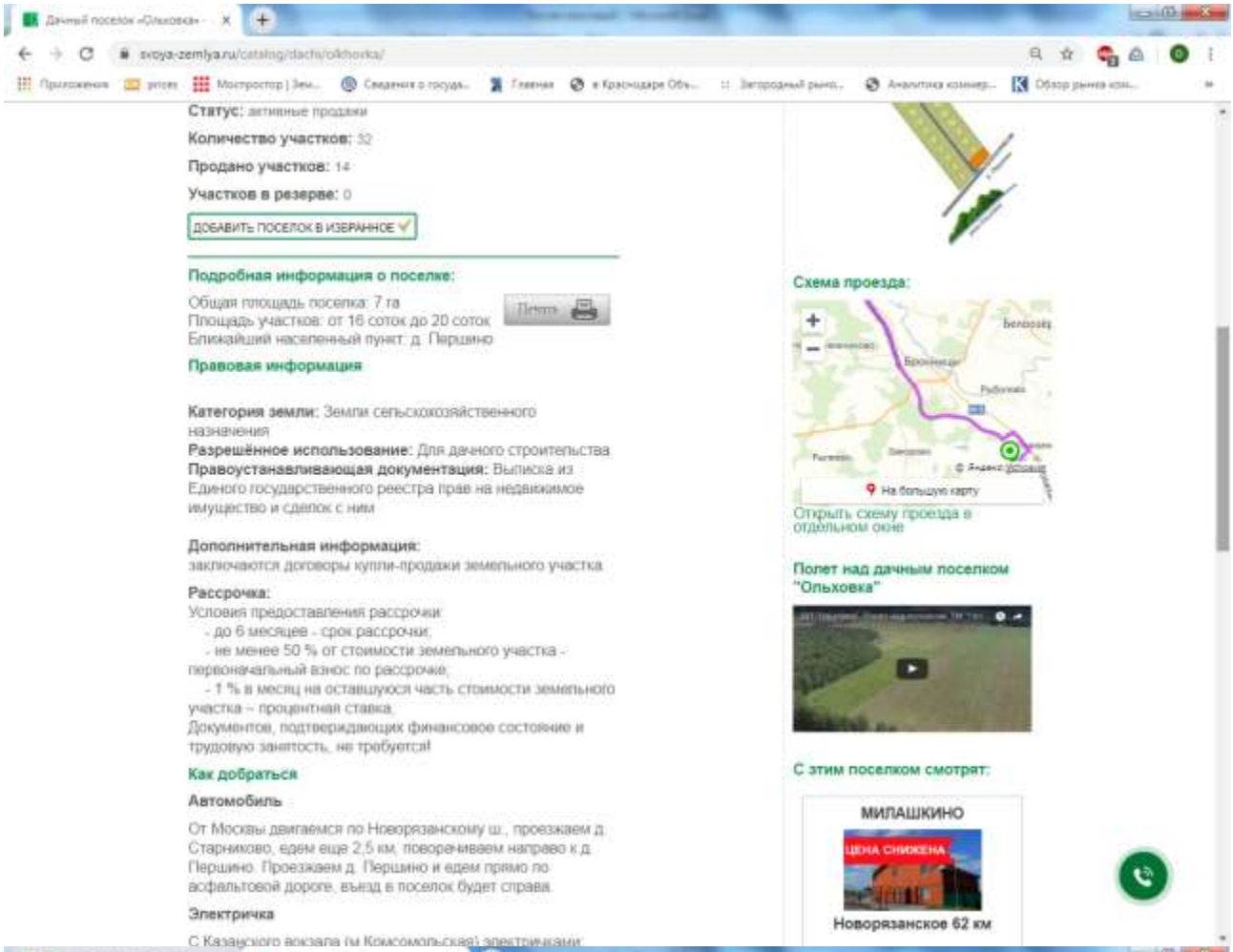
Статус: активные продажи
Количество участков: 32
Продано участков: 14
Участков в резерве: 0
ДОБАВИТЬ ПОСЕЛОК В ИЗБРАННОЕ
Подробная информация о поселке:
Общая площадь поселка: 7 га
Площадь участков: от 16 соток до 20 соток
Ближайший населенный пункт: д. Першино
Правовая информация
Категория земли: Земли сельскохозяйственного назначения
Разрешённое использование: Для дачного строительства
Правоустанавливающая документация: Выписка из Единого государственного реестра прав на недвижимое имущество и сделок с ним
Дополнительная информация:
заключаются договоры купли-продажи земельного участка
Рассрочка:
Условия предоставления рассрочки:
- до 6 месяцев - срок рассрочки;
- не менее 50 % от стоимости земельного участка - первоначальный взнос по рассрочке;
- 1 % в месяц на оставшуюся часть стоимости земельного участка – процентная ставка.
Документов, подтверждающих финансовое состояние и трудовую занятость, не требуется!
Как добраться
Автомобиль
От Москвы двигаемся по Новорязанскому ш., проезжаем д. Старниково, едем еще 2,5 км, поворачиваем направо к д. Першино. Проезжаем д. Першино и едем прямо по асфальтовой дороге, въезд в поселок будет справа.
Электричка
Схема проезда:
На большую карту
Открыть схему проезда в отдельном окне
Полет над дачным поселком "Ольховка"
С этим поселком смотрят:
МИЛАШКИНО
ЦЕНА СНИЖЕНА
Новорязанское 62 км

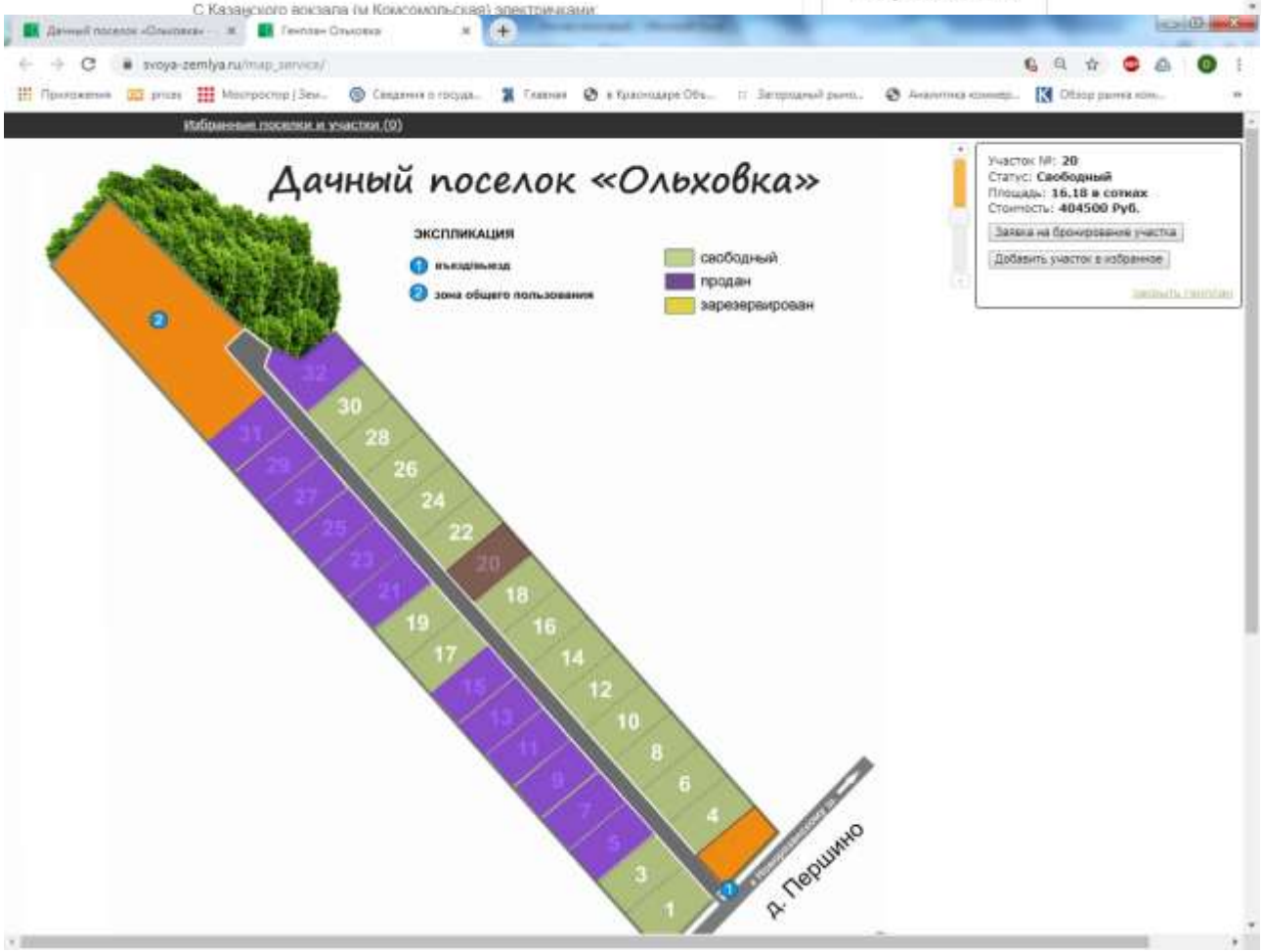
Дачный поселок «Ольховка»
ЭКСПЛИКАЦИЯ
1 въезд/выезд
2 зона общего пользования
свободный
продан
зарезервирован
Участок №: 20
Статус: Свободный
Площадь: 16,18 в сотках
Стоимость: 404500 Руб.
Заявка на бронирование участка
Добавить участок в избранное
д. Першино

Объект-аналог №5

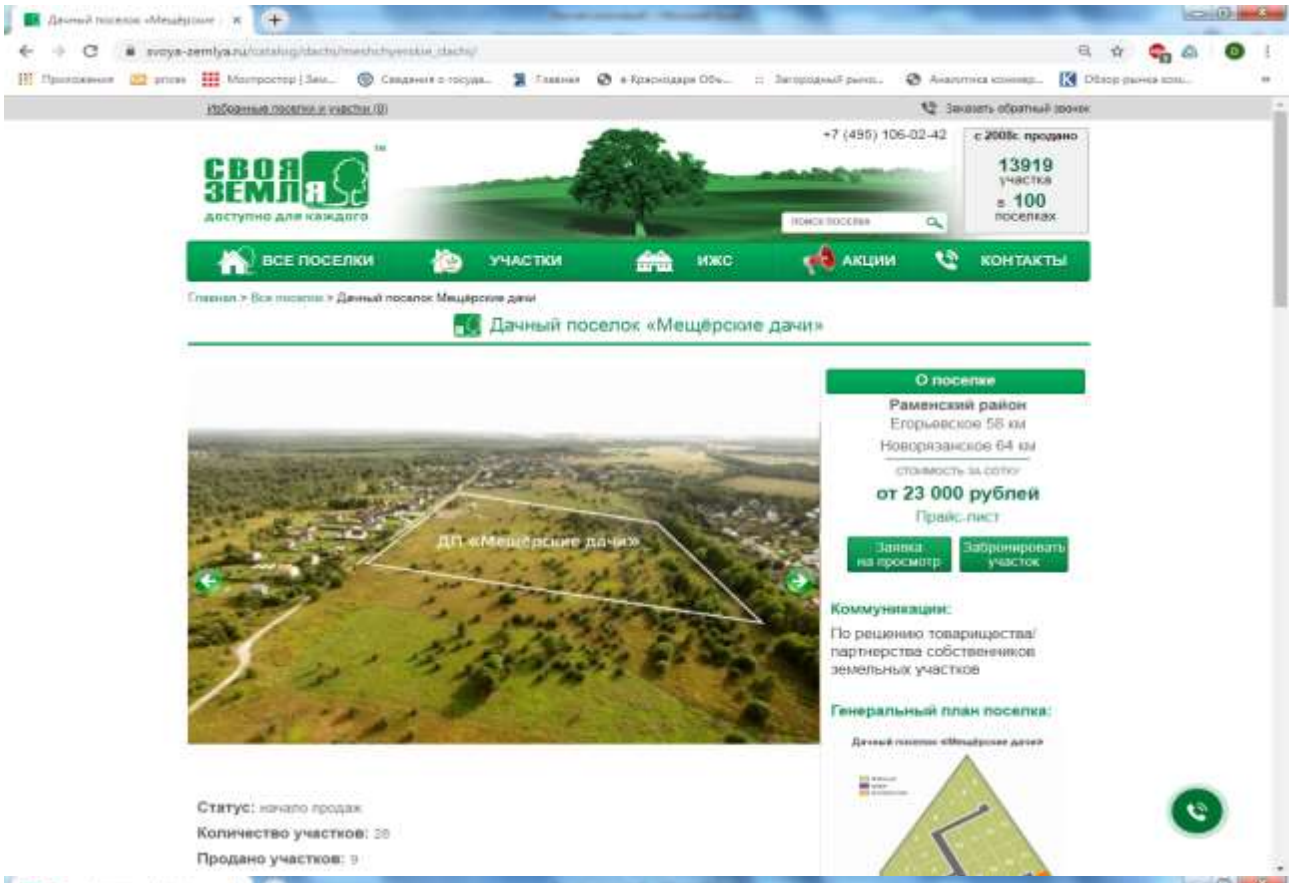

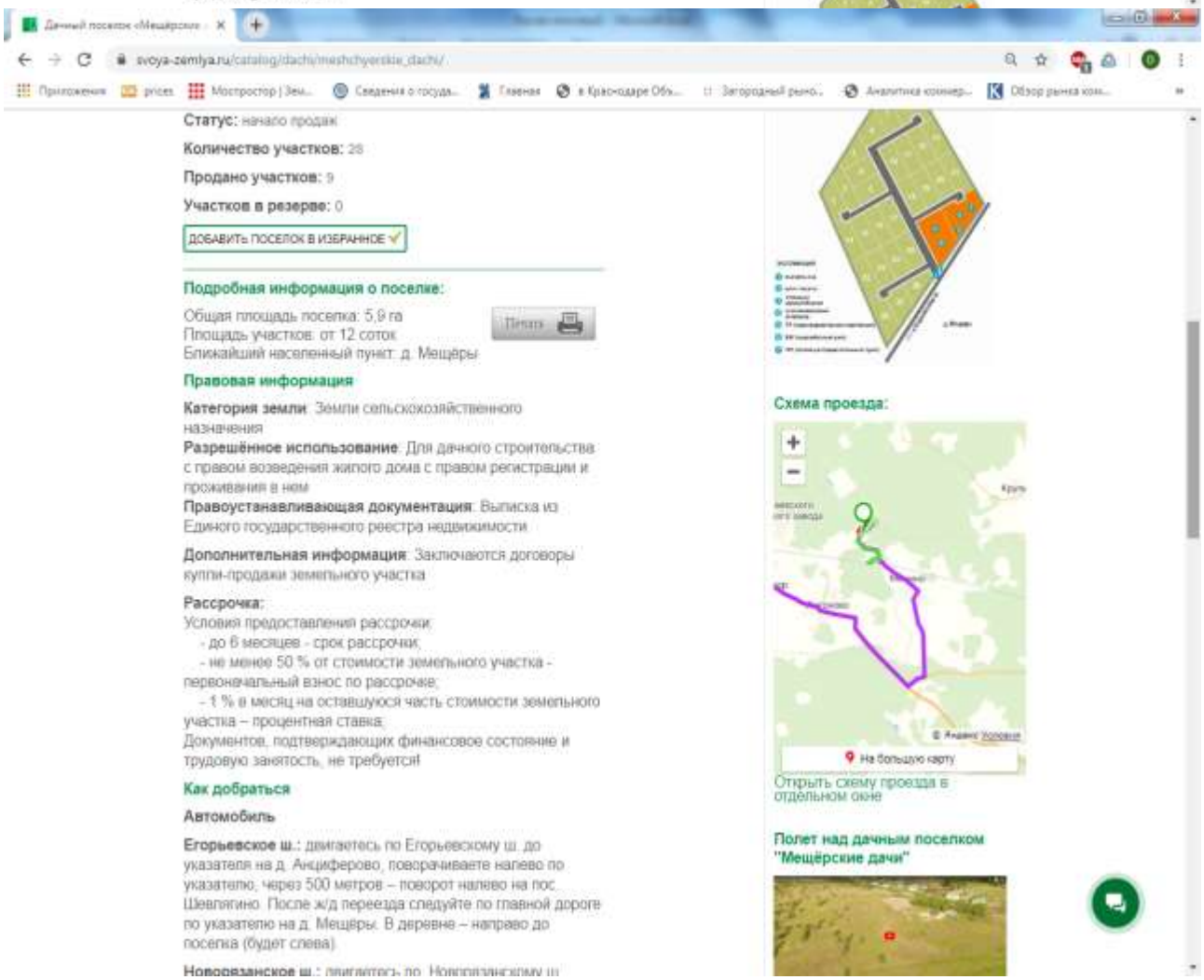

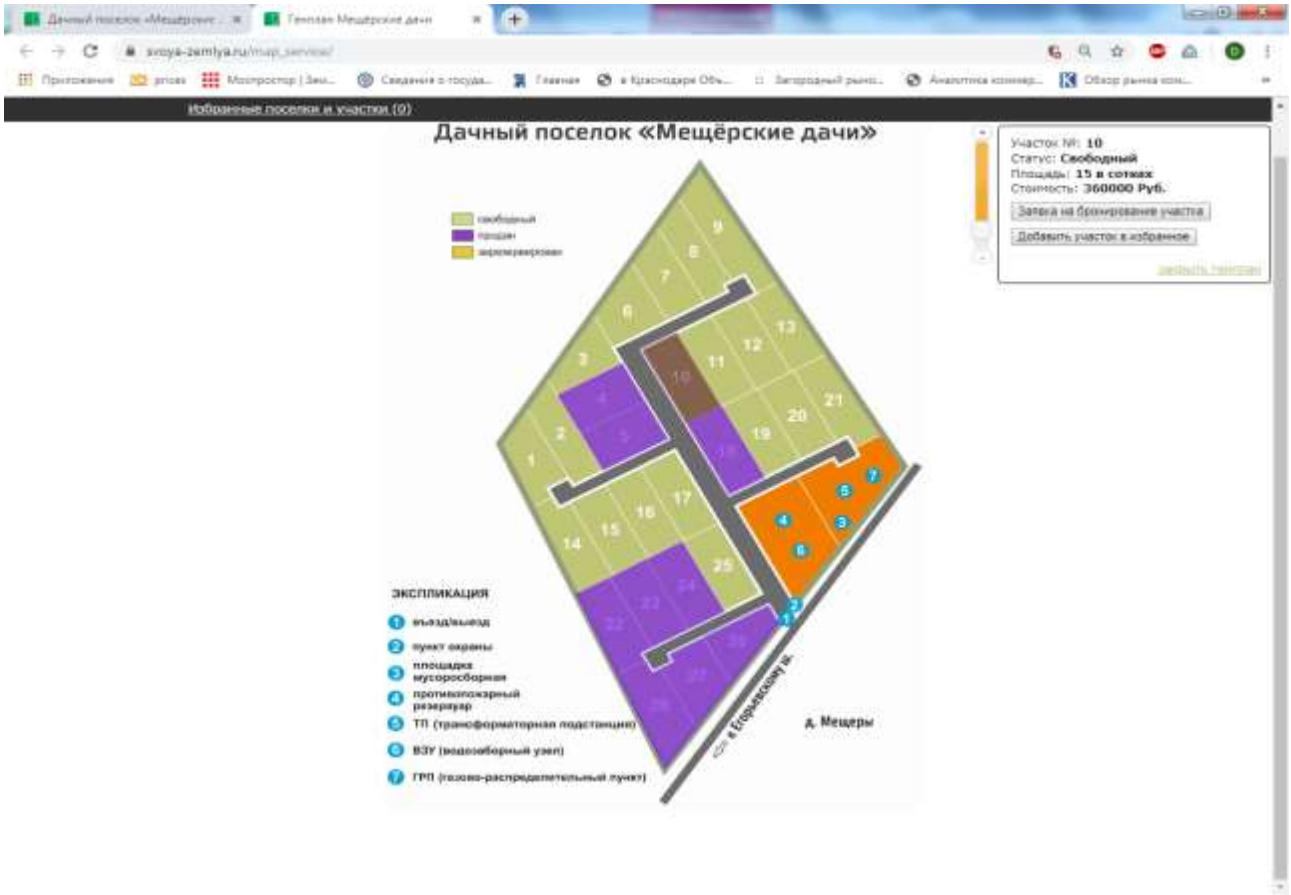
Избранные поселки и участки (0)
Дачный поселок «Мещёрские дачи»
Участок №: 10
Статус: Свободный
Площадь: 15 в сотках
Стоимость: 360000 Руб.
Заявка на бронирование участка
Добавить участок в избранное
ЭКСПЛИКАЦИЯ
1 въезд/выезд
2 пункт охраны
3 площадка мусоросборная
4 противопожарный резервуар
5 ТП (трансформаторная подстанция)
6 ВЗУ (водозаборный узел)
7 ГРП (газово-распределительный пункт)
д. Мещеры

ФАНДОЦЕНКА

ОБЩЕСТВО С ОГРАНИЧЕННОЙ ОТВЕТСТВЕННОСТЬЮ

«ФАНДОЦЕНКА»

«УТВЕРЖДАЮ»
Генеральный директор
ООО «ФандОценка»

_____/Н.П. Ивашкова/

ОТЧЕТ ОБ ОЦЕНКЕ 402/19

земельных участков (467 ед.) для дачного строительства с правом возведения жилого дома с правом регистрации проживания в нем, расположенные в Раменском районе Московской области, входящие в состав активов Закрытого паевого инвестиционного фонда недвижимости «РВМ - Подмосковный»

(Документы на объект оценки)

Часть 1

Дата определения стоимости объекта оценки (дата проведения оценки, дата оценки):	04.10.2019 г.
Дата составления отчета:	04.10.2019 г.
Заказчик:	ЗАО УК «РВМ Капитал» Д.У. ЗПИФ недвижимости «РВМ - Подмосковный»
Исполнитель:	ООО «ФандОценка»

Москва – 2019

123007, г. Москва, Хорошевское шоссе, д. 32А, этаж 2, помещения XIII, комната 90;80;87
Тел./факс: (499) 550-1509, e-mail: info@fundocenka.com
www.fundocenka.com

RWM capital

27	50:23:0050384:1039	56	1057	Участок около леса	нет	Коммерческий участок
28	50:23:0050384:1040	86	1073	Участок около дороги	нет	Коммерческий участок
29	50:23:0050384:1047	16	1428	Участок около леса	нет	Коммерческий участок
30	50:23:0050384:1049	588	41356	Центр поселка	ЗОП (дорога)	Не коммерческий участок
31	50:23:0050384:1050	304	1000	Центр поселка	нет	Коммерческий участок
32	50:23:0050384:1051	212	937	Центр поселка	нет	Коммерческий участок
33	50:23:0050384:1052	579	1000	Центр поселка	нет	Коммерческий участок
34	50:23:0050384:1053	258	999	Центр поселка	нет	Коммерческий участок
35	50:23:0050384:1054	296	1000	Центр поселка	нет	Коммерческий участок
36	50:23:0050384:1055	561	891	Участок около леса	нет	Коммерческий участок
37	50:23:0050384:1056	551	1000	Центр поселка	нет	Коммерческий участок
38	50:23:0050384:1057	559	1021	Участок около леса	нет	Коммерческий участок
39	50:23:0050384:1058	156	875	Центр поселка	нет	Коммерческий участок
40	50:23:0050384:1059	167	875	Центр поселка	нет	Коммерческий участок
41	50:23:0050384:1060	309	1000	Центр поселка	нет	Коммерческий участок
42	50:23:0050384:1061	326	1000	Центр поселка	нет	Коммерческий участок
43	50:23:0050384:1063	357	875	Центр поселка	нет	Коммерческий участок
44	50:23:0050384:1064	334	875	Центр поселка	нет	Коммерческий участок
45	50:23:0050384:1065	349	875	Центр поселка	нет	Коммерческий участок
46	50:23:0050384:1066	333	875	Центр поселка	нет	Коммерческий участок
47	50:23:0050384:1067	335	875	Центр поселка	нет	Коммерческий участок
48	50:23:0050384:1068	337	875	Центр поселка	нет	Коммерческий участок
49	50:23:0050384:1069	525	1000	Центр поселка	нет	Коммерческий участок
50	50:23:0050384:1070	529	1000	Центр поселка	нет	Коммерческий участок
51	50:23:0050384:1071	530	1000	Центр поселка	нет	Коммерческий участок
52	50:23:0050384:1072	546	1000	Центр поселка	нет	Коммерческий участок
53	50:23:0050384:1073	531	1000	Центр поселка	нет	Коммерческий участок
54	50:23:0050384:1074	292	948	Центр поселка	нет	Коммерческий участок
55	50:23:0050384:1075	277	1000	Центр поселка	нет	Коммерческий участок
56	50:23:0050384:1076	287	1000	Центр поселка	нет	Коммерческий участок
57	50:23:0050384:1077	288	1000	Центр поселка	нет	Коммерческий участок
58	50:23:0050384:1078	270	1438	Центр поселка	нет	Коммерческий участок
59	50:23:0050384:1079	381	875	Центр поселка	нет	Коммерческий участок
60	50:23:0050384:1080	393	875	Центр поселка	нет	Коммерческий участок
61	50:23:0050384:1081	374	875	Центр поселка	нет	Коммерческий участок
62	50:23:0050384:1082	400	875	Центр поселка	нет	Коммерческий участок
63	50:23:0050384:1083	367	875	Центр поселка	нет	Коммерческий участок
64	50:23:0050384:1084	385	875	Центр поселка	нет	Коммерческий участок
65	50:23:0050384:1085	465	965	Центр поселка	нет	Коммерческий участок
66	50:23:0050384:1086	468	1115	Центр поселка	нет	Коммерческий участок
67	50:23:0050384:1087	475	1218	Центр поселка	нет	Коммерческий участок
68	50:23:0050384:1088	420	1000	Центр поселка	нет	Коммерческий участок

ЗАО УК «РВМ Капитал»,
ул. Земляной Вал, д. 9, Москва, Россия, 105064,
телефон +7 495 660 7030,факс: +7 495 660 7032,
e-mail: info@rwmcapital.ru
www.rwminvest.ru

ОГРН 1057749282810
ИНН 7722563196
КПП 770901001

р/с 40701810122000045436
в АКБ "Абсолют Банк" (ПАО)
к/с 30101810500000000976
БИК 044525976

RWM capital

Исх. № 5/11

От «5» октября 2018

На № _____

От «___» _____ 2018

Генеральному директору
ООО «ФандОценка»
Ивашковой Н.П.

ЗАО УК «РВМ Капитал» Д.У. ЗПИФ недвижимости «РВМ – Подмосковный» настоящим информирует, что земельные участки, представленные к оценке по Заданию на оценку № 11/18 от 01.10.2018г. обладают следующими характеристиками:

№ п/п	Кадастровый номер	Номер участка согласно проекта планировки	Площадь участка, м²	Расположение участка внутри поселка	Индивидуальные особенности участка	Текущий статус
1	50:23:0050384:1000	280	1000	Центр поселка	нет	Коммерческий участок
2	50:23:0050384:1001	278	1000	Центр поселка	нет	Коммерческий участок
3	50:23:0050384:1002	371	875	Центр поселка	нет	Коммерческий участок
4	50:23:0050384:1003	366	875	Центр поселка	нет	Коммерческий участок
5	50:23:0050384:1004	402	1156	Центр поселка	нет	Коммерческий участок
6	50:23:0050384:1005	477	1000	Центр поселка	нет	Коммерческий участок
7	50:23:0050384:1006	457	1001	Центр поселка	нет	Коммерческий участок
8	50:23:0050384:1007	474	1009	Центр поселка	нет	Коммерческий участок
9	50:23:0050384:1008	463	1215	Центр поселка	нет	Коммерческий участок
10	50:23:0050384:1009	482	1383	Центр поселка	нет	Коммерческий участок
11	50:23:0050384:1010	416	1000	Центр поселка	нет	Коммерческий участок
12	50:23:0050384:1011	411	1000	Центр поселка	нет	Коммерческий участок
13	50:23:0050384:1012	432	1001	Центр поселка	нет	Коммерческий участок
14	50:23:0050384:1013	438	1003	Центр поселка	нет	Коммерческий участок
15	50:23:0050384:1014	443	1899	Центр поселка	нет	Коммерческий участок
16	50:23:0050384:1017	136	1000	Центр поселка	нет	Коммерческий участок
17	50:23:0050384:1018	119	1000	Центр поселка	нет	Коммерческий участок
18	50:23:0050384:1019	121	1000	Центр поселка	нет	Коммерческий участок
19	50:23:0050384:1020	130	1000	Центр поселка	нет	Коммерческий участок
20	50:23:0050384:1023	490	884	Участок около леса	нет	Коммерческий участок
21	50:23:0050384:1024	28	915	Участок около леса	нет	Коммерческий участок
22	50:23:0050384:1026	37	936	Участок около леса	нет	Коммерческий участок
23	50:23:0050384:1027	53	952	Участок около леса	нет	Коммерческий участок
24	50:23:0050384:1029	498	983	Участок около леса	нет	Коммерческий участок
25	50:23:0050384:1030	5	995	Участок около леса	нет	Коммерческий участок
26	50:23:0050384:1037	512	1049	Участок около леса	нет	Коммерческий участок

ЗАО УК «РВМ Капитал»,
ул. Земляной Вал, д. 9, Москва, Россия, 105064,
телефон +7 495 660 7030,факс: +7 495 660 7032,
e-mail: info@rwmcapital.ru
www.rwminvest.ru

ОГРН 1057749282810
ИНН 7722563196
КПП 770901001

р/с 40701810122000045436
в АКБ "Абсолют Банк" (ПАО)
к/с 30101810500000000976
БИК 044525976

69	50:23:0050384:1089	405	1000	Центр поселка	нет	Коммерческий участок
70	50:23:0050384:1090	413	1000	Центр поселка	нет	Коммерческий участок
71	50:23:0050384:1091	430	1000	Центр поселка	нет	Коммерческий участок
72	50:23:0050384:1092	433	1001	Центр поселка	нет	Коммерческий участок
73	50:23:0050384:1093	439	1050	Центр поселка	нет	Коммерческий участок
74	50:23:0050384:1094	115	652	Центр поселка	нет	Коммерческий участок
75	50:23:0050384:1095	108	962	Центр поселка	нет	Коммерческий участок
76	50:23:0050384:1096	108	963	Центр поселка	нет	Коммерческий участок
77	50:23:0050384:1097	120	1000	Центр поселка	нет	Коммерческий участок
78	50:23:0050384:1098	112	1105	Центр поселка	нет	Коммерческий участок
79	50:23:0050384:1099	111	1256	Центр поселка	нет	Коммерческий участок
80	50:23:0050384:1101	59	782	Участок около дороги	нет	Коммерческий участок
81	50:23:0050384:1102	52	836	Участок около леса	нет	Коммерческий участок
82	50:23:0050384:1103	63	873	Участок около дороги	нет	Коммерческий участок
83	50:23:0050384:1106	491	958	Участок около леса	нет	Коммерческий участок
84	50:23:0050384:1110	66	1039	Участок около дороги	нет	Коммерческий участок
85	50:23:0050384:1111	495	1078	Участок около леса	нет	Коммерческий участок
86	50:23:0050384:1112	484	1084	Участок около леса	нет	Коммерческий участок
87	50:23:0050384:1113	581	1120	Участок около леса	нет	Коммерческий участок
88	50:23:0050384:1116	85	1218	Участок около дороги	нет	Коммерческий участок
89	50:23:0050384:1120	585	4600	Центр поселка	ЗОП (зона охраны ЛЭП)	Не коммерческий участок
90	50:23:0050384:1121	6	27386	Центр поселка	ЗОП (для размещения очистных сооружений)	Не коммерческий участок
91	50:23:0050384:1123	576	831	Участок около леса	нет	Коммерческий участок
92	50:23:0050384:1124	298	1001	Центр поселка	нет	Коммерческий участок
93	50:23:0050384:1125	560	739	Участок около леса	нет	Коммерческий участок
94	50:23:0050384:1126	552	1000	Центр поселка	нет	Коммерческий участок
95	50:23:0050384:1127	568	1000	Центр поселка	нет	Коммерческий участок
96	50:23:0050384:1128	566	1000	Центр поселка	нет	Коммерческий участок
97	50:23:0050384:1129	160	874	Центр поселка	нет	Коммерческий участок
98	50:23:0050384:1130	158	875	Центр поселка	нет	Коммерческий участок
99	50:23:0050384:1131	175	875	Центр поселка	нет	Коммерческий участок
100	50:23:0050384:1132	307	938	Центр поселка	нет	Коммерческий участок
101	50:23:0050384:1133	320	1000	Центр поселка	нет	Коммерческий участок
102	50:23:0050384:1134	331	1008	Центр поселка	нет	Коммерческий участок
103	50:23:0050384:1135	198	1000	Центр поселка	нет	Коммерческий участок
104	50:23:0050384:1136	200	1000	Центр поселка	нет	Коммерческий участок

ЗАО УК «РВМ Капитал»,
ул. Земляной Вал, д. 9, Москва, Россия, 105064,
телефон +7 495 660 7030,факс: +7 495 660 7032,
e-mail: info@rwmcapital.ru
www.rwminvest.ru

ОГРН 1057749282810
ИНН 7722563196
КПП 770901001

р/с 40701810122000045436
в АКБ "Абсолют Банк" (ПАО)
к/с 30101810900000000976
БИК 044525976

RWM capital

105	50:23:0050384:1137	186	1600	Центр поселка	нет	Коммерческий участок
106	50:23:0050384:1138	192	1000	Центр поселка	нет	Коммерческий участок
107	50:23:0050384:1139	339	875	Центр поселка	нет	Коммерческий участок
108	50:23:0050384:1140	342	875	Центр поселка	нет	Коммерческий участок
109	50:23:0050384:1141	362	875	Центр поселка	нет	Коммерческий участок
110	50:23:0050384:1142	542	1000	Центр поселка	нет	Коммерческий участок
111	50:23:0050384:1143	545	1000	Центр поселка	нет	Коммерческий участок
112	50:23:0050384:1144	547	1120	Центр поселка	нет	Коммерческий участок
113	50:23:0050384:1145	534	1244	Участок около леса	нет	Коммерческий участок
114	50:23:0050384:1146	264	1000	Центр поселка	нет	Коммерческий участок
115	50:23:0050384:1147	273	1000	Центр поселка	нет	Коммерческий участок
116	50:23:0050384:1148	289	1000	Центр поселка	нет	Коммерческий участок
117	50:23:0050384:1149	269	1511	Центр поселка	нет	Коммерческий участок
118	50:23:0050384:1150	401	875	Центр поселка	нет	Коммерческий участок
119	50:23:0050384:1151	378	875	Центр поселка	нет	Коммерческий участок
120	50:23:0000000:1245	590	22729	Центр поселка	ЗОП (дорога)	Не коммерческий участок
121	50:23:0000000:1246	587	21632	Центр поселка	ЗОП (зона охраны ЛЭП)	Не коммерческий участок
122	50:23:0000000:1247	589	67493	Центр поселка	ЗОП (дорога)	Не коммерческий участок
123	50:23:0000000:1248	0	5631	Центр поселка	ЗОП (дорога)	Не коммерческий участок
124	50:23:0050384:547	392	875	Центр поселка	нет	Коммерческий участок
125	50:23:0050384:548	389	875	Центр поселка	нет	Коммерческий участок
126	50:23:0050384:549	372	875	Центр поселка	нет	Коммерческий участок
127	50:23:0050384:550	369	875	Центр поселка	нет	Коммерческий участок
128	50:23:0050384:551	473	1021	Центр поселка	нет	Коммерческий участок
129	50:23:0050384:552	423	965	Центр поселка	нет	Коммерческий участок
130	50:23:0050384:553	407	1000	Центр поселка	нет	Коммерческий участок
131	50:23:0050384:554	425	1000	Центр поселка	нет	Коммерческий участок
132	50:23:0050384:555	422	1000	Центр поселка	нет	Коммерческий участок
133	50:23:0050384:556	429	1000	Центр поселка	нет	Коммерческий участок
134	50:23:0050384:557	431	1001	Центр поселка	нет	Коммерческий участок
135	50:23:0050384:558	440	1116	Центр поселка	нет	Коммерческий участок
136	50:23:0050384:559	113	902	Центр поселка	нет	Коммерческий участок
137	50:23:0050384:561	106	962	Центр поселка	нет	Коммерческий участок
138	50:23:0050384:563	110	963	Центр поселка	нет	Коммерческий участок
139	50:23:0050384:564	123	1000	Центр поселка	нет	Коммерческий участок
140	50:23:0050384:565	64	792	Участок около дороги	нет	Коммерческий участок
141	50:23:0050384:566	61	854	Участок около дороги	нет	Коммерческий участок
142	50:23:0050384:567	11	884	Участок около леса	нет	Коммерческий участок
143	50:23:0050384:570	38	945	Участок около леса	нет	Коммерческий участок

ЗАО УК «РВМ Капитал»,
ул. Земляной Вал, д. 9, Москва, Россия, 105064,
телефон +7 495 660 7030,факс: +7 495 660 7032,
e-mail: info@rwmcapital.ru
www.rwminvest.ru

ОГРН 1057749282810
ИНН 7722563196
КПП 770901001

р/с 40701810122000045436
в АКБ "Абсолют Банк" (ПАО)
к/с 30101810900000000976
БИК 044525976

186	50:23:0050384:623	436	1001	Центр поселка	нет	Коммерческий участок
187	50:23:0050384:624	437	1001	Центр поселка	нет	Коммерческий участок
188	50:23:0050384:625	442	1249	Центр поселка	нет	Коммерческий участок
189	50:23:0050384:626	102	962	Центр поселка	нет	Коммерческий участок
190	50:23:0050384:627	103	962	Центр поселка	нет	Коммерческий участок
191	50:23:0050384:629	104	963	Центр поселка	нет	Коммерческий участок
192	50:23:0050384:630	132	1000	Центр поселка	нет	Коммерческий участок
193	50:23:0050384:631	125	1000	Центр поселка	нет	Коммерческий участок
194	50:23:0050384:632	67	836	Участок около дороги	нет	Коммерческий участок
195	50:23:0050384:633	68	881	Участок около дороги	нет	Коммерческий участок
196	50:23:0050384:634	51	864	Участок около леса	нет	Коммерческий участок
197	50:23:0050384:635	69	885	Участок около дороги	нет	Коммерческий участок
198	50:23:0050384:636	492	900	Участок около леса	нет	Коммерческий участок
199	50:23:0050384:638	35	918	Участок около леса	нет	Коммерческий участок
200	50:23:0050384:641	4	996	Участок около леса	нет	Коммерческий участок
201	50:23:0050384:643	25	1000	Участок около леса	нет	Коммерческий участок
202	50:23:0050384:644	22	1000	Участок около леса	нет	Коммерческий участок
203	50:23:0050384:645	487	1032	Участок около леса	нет	Коммерческий участок
204	50:23:0050384:646	507	1035	Участок около леса	нет	Коммерческий участок
205	50:23:0050384:647	75	1039	Участок около дороги	нет	Коммерческий участок
206	50:23:0050384:648	57	1148	Участок около леса	нет	Коммерческий участок
207	50:23:0050384:650	30	1273	Центр поселка	Участок заболочен	Коммерческий участок
208	50:23:0050384:653	213	1000	Центр поселка	нет	Коммерческий участок
209	50:23:0050384:654	209	1000	Центр поселка	нет	Коммерческий участок
210	50:23:0050384:655	578	1000	Центр поселка	нет	Коммерческий участок
211	50:23:0050384:656	572	1000	Центр поселка	нет	Коммерческий участок
212	50:23:0050384:657	570	1359	Центр поселка	нет	Коммерческий участок
213	50:23:0050384:658	256	998	Центр поселка	нет	Коммерческий участок
214	50:23:0050384:659	554	1000	Центр поселка	нет	Коммерческий участок
215	50:23:0050384:660	567	1000	Центр поселка	нет	Коммерческий участок
216	50:23:0050384:661	548	1359	Центр поселка	нет	Коммерческий участок
217	50:23:0050384:662	169	875	Центр поселка	нет	Коммерческий участок
218	50:23:0050384:663	151	875	Центр поселка	нет	Коммерческий участок
219	50:23:0050384:664	159	875	Центр поселка	нет	Коммерческий участок
220	50:23:0050384:665	153	875	Центр поселка	нет	Коммерческий участок
221	50:23:0050384:666	154	875	Центр поселка	нет	Коммерческий участок
222	50:23:0050384:667	168	875	Центр поселка	нет	Коммерческий участок
223	50:23:0050384:668	162	1096	Центр поселка	нет	Коммерческий участок
224	50:23:0050384:669	312	1000	Центр поселка	нет	Коммерческий участок
225	50:23:0050384:670	315	1000	Центр поселка	нет	Коммерческий участок
226	50:23:0050384:671	308	1000	Центр поселка	нет	Коммерческий участок

ЗАО УК «РВМ Капитал»,
ул. Земляной Вал, д. 9, Москва, Россия, 105064,
телефон +7 495 660 7030,факс: +7 495 660 7032,
e-mail: info@rwmcapital.ru
www.rwminvest.ru

ОГРН 1057749282810
ИНН 7722563196
КПП 770901001

р/с 40701810123000045436
в АКБ "Абсолют Банк" (ПАО)
к/с 30101810500000000976
БИК 044525976

144	50:23:0050384:571	8	992	Участок около леса	нет	Коммерческий участок
145	50:23:0050384:577	506	1014	Участок около леса	нет	Коммерческий участок
146	50:23:0050384:578	513	1057	Участок около леса	нет	Коммерческий участок
147	50:23:0050384:579	50	1118	Участок около леса	нет	Коммерческий участок
148	50:23:0050384:580	81	1152	Участок около дороги	нет	Коммерческий участок
149	50:23:0050384:581	18	1153	Участок около леса	нет	Коммерческий участок
150	50:23:0050384:582	83	1191	Участок около дороги	нет	Коммерческий участок
151	50:23:0050384:584	54	1360	Участок около леса	нет	Коммерческий участок
152	50:23:0050384:585	519	1468	Участок около леса	нет	Коммерческий участок
153	50:23:0050384:586	74	3221	Участок около дороги	нет	Коммерческий участок
154	50:23:0050384:587	307	813	Центр поселка	нет	Коммерческий участок
155	50:23:0050384:588	210	1000	Центр поселка	нет	Коммерческий участок
156	50:23:0050384:589	571	1000	Центр поселка	нет	Коммерческий участок
157	50:23:0050384:590	259	1002	Центр поселка	нет	Коммерческий участок
158	50:23:0050384:591	268	1002	Центр поселка	нет	Коммерческий участок
159	50:23:0050384:592	172	875	Центр поселка	нет	Коммерческий участок
160	50:23:0050384:593	165	875	Центр поселка	нет	Коммерческий участок
161	50:23:0050384:594	174	875	Центр поселка	нет	Коммерческий участок
162	50:23:0050384:596	163	1244	Центр поселка	нет	Коммерческий участок
163	50:23:0050384:597	318	952	Центр поселка	нет	Коммерческий участок
164	50:23:0050384:598	314	1000	Центр поселка	нет	Коммерческий участок
165	50:23:0050384:599	187	1000	Центр поселка	нет	Коммерческий участок
166	50:23:0050384:601	364	897	Центр поселка	нет	Коммерческий участок
167	50:23:0050384:602	347	720	Центр поселка	нет	Коммерческий участок
168	50:23:0050384:603	332	812	Центр поселка	нет	Коммерческий участок
169	50:23:0050384:604	359	875	Центр поселка	нет	Коммерческий участок
170	50:23:0050384:606	540	1000	Центр поселка	нет	Коммерческий участок
171	50:23:0050384:607	539	1000	Центр поселка	нет	Коммерческий участок
172	50:23:0050384:609	272	1000	Центр поселка	нет	Коммерческий участок
173	50:23:0050384:610	274	1000	Центр поселка	нет	Коммерческий участок
174	50:23:0050384:611	365	854	Центр поселка	нет	Коммерческий участок
175	50:23:0050384:612	380	875	Центр поселка	нет	Коммерческий участок
176	50:23:0050384:613	394	875	Центр поселка	нет	Коммерческий участок
177	50:23:0050384:614	373	875	Центр поселка	нет	Коммерческий участок
178	50:23:0050384:615	377	875	Центр поселка	нет	Коммерческий участок
179	50:23:0050384:616	451	903	Центр поселка	нет	Коммерческий участок
180	50:23:0050384:617	454	981	Центр поселка	нет	Коммерческий участок
181	50:23:0050384:618	481	1000	Центр поселка	нет	Коммерческий участок
182	50:23:0050384:619	449	1000	Центр поселка	нет	Коммерческий участок
183	50:23:0050384:620	462	1001	Центр поселка	нет	Коммерческий участок
184	50:23:0050384:621	472	1052	Центр поселка	нет	Коммерческий участок
185	50:23:0050384:622	476	1244	Центр поселка	нет	Коммерческий участок

ЗАО УК «РВМ Капитал»,
ул. Земляной Вал, д. 9, Москва, Россия, 105064,
телефон +7 495 660 7030,факс: +7 495 660 7032,
e-mail: info@rwmcapital.ru
www.rwminvest.ru

ОГРН 1057749282810
ИНН 7722563196
КПП 770901001

р/с 40701810123000045436
в АКБ "Абсолют Банк" (ПАО)
к/с 30101810500000000976
БИК 044525976

270	50:23:0050384:725	496	1061	Участок около леса	нет	Коммерческий участок
271	50:23:0050384:728	49	1162	Участок около леса	нет	Коммерческий участок
272	50:23:0050384:729	177	1163	Центр поселка	Участок вблизи высоковольтной ЛЭП	Коммерческий участок
273	50:23:0050384:730	84	1211	Участок около дороги	нет	Коммерческий участок
274	50:23:0050384:733	586	10835	Центр поселка	ЗОП (зона охраны ЛЭП)	Не коммерческий участок
275	50:23:0050384:734	305	1000	Центр поселка	нет	Коммерческий участок
276	50:23:0050384:735	303	1310	Центр поселка	нет	Коммерческий участок
277	50:23:0050384:737	208	1000	Центр поселка	нет	Коммерческий участок
278	50:23:0050384:738	577	913	Центр поселка	нет	Коммерческий участок
279	50:23:0050384:739	575	991	Участок около леса	нет	Коммерческий участок
280	50:23:0050384:740	580	1120	Центр поселка	нет	Коммерческий участок
281	50:23:0050384:741	254	997	Центр поселка	нет	Коммерческий участок
282	50:23:0050384:742	252	997	Центр поселка	нет	Коммерческий участок
283	50:23:0050384:743	301	1117	Центр поселка	нет	Коммерческий участок
284	50:23:0050384:744	562	997	Участок около леса	нет	Коммерческий участок
285	50:23:0050384:745	558	1000	Участок около леса	нет	Коммерческий участок
286	50:23:0050384:746	557	1000	Центр поселка	нет	Коммерческий участок
287	50:23:0050384:747	549	1000	Центр поселка	нет	Коммерческий участок
288	50:23:0050384:748	310	1000	Центр поселка	нет	Коммерческий участок
289	50:23:0050384:749	324	1000	Центр поселка	нет	Коммерческий участок
290	50:23:0050384:751	185	1000	Центр поселка	нет	Коммерческий участок
291	50:23:0050384:753	198	1000	Центр поселка	нет	Коммерческий участок
292	50:23:0050384:754	201	1000	Центр поселка	нет	Коммерческий участок
293	50:23:0050384:756	357	875	Центр поселка	нет	Коммерческий участок
294	50:23:0050384:757	340	875	Центр поселка	нет	Коммерческий участок
295	50:23:0050384:758	343	875	Центр поселка	нет	Коммерческий участок
296	50:23:0050384:759	541	1000	Центр поселка	нет	Коммерческий участок
297	50:23:0050384:760	532	1057	Центр поселка	нет	Коммерческий участок
298	50:23:0050384:761	262	878	Центр поселка	нет	Коммерческий участок
299	50:23:0050384:762	276	1000	Центр поселка	Участок заболочен	Коммерческий участок
300	50:23:0050384:763	271	1000	Центр поселка	нет	Коммерческий участок
301	50:23:0050384:764	281	1000	Центр поселка	нет	Коммерческий участок
302	50:23:0050384:765	386	875	Центр поселка	нет	Коммерческий участок
303	50:23:0050384:766	398	875	Центр поселка	нет	Коммерческий участок
304	50:23:0050384:767	395	875	Центр поселка	нет	Коммерческий участок
305	50:23:0050384:768	387	875	Центр поселка	нет	Коммерческий участок
306	50:23:0050384:769	382	875	Центр поселка	Участок заболочен	Коммерческий участок

ЗАО УК «РВМ Капитал»,
ул. Земляной Вал, д. 9, Москва, Россия, 105064,
телефон +7 495 660 7030,факс: +7 495 660 7032,
e-mail: info@rwmcapital.ru
www.rwminvest.ru

ОГРН 1057749282810
ИНН 7722563196
КПП 770901001

р/с 40701810122000045436
в АКБ "Абсолют Банк" (ПАО)
к/с 30101810500000000976
БИК 044525976

227	50:23:0050384:672	319	1609	Центр поселка	нет	Коммерческий участок
228	50:23:0050384:673	195	937	Центр поселка	нет	Коммерческий участок
229	50:23:0050384:674	194	979	Центр поселка	нет	Коммерческий участок
230	50:23:0050384:675	190	1000	Центр поселка	нет	Коммерческий участок
231	50:23:0050384:677	544	1000	Центр поселка	нет	Коммерческий участок
232	50:23:0050384:678	535	1000	Участок около леса	нет	Коммерческий участок
233	50:23:0050384:679	283	912	Центр поселка	нет	Коммерческий участок
234	50:23:0050384:680	284	941	Центр поселка	нет	Коммерческий участок
235	50:23:0050384:681	291	1000	Центр поселка	нет	Коммерческий участок
236	50:23:0050384:682	285	1000	Центр поселка	нет	Коммерческий участок
237	50:23:0050384:683	376	875	Центр поселка	нет	Коммерческий участок
238	50:23:0050384:684	397	875	Центр поселка	нет	Коммерческий участок
239	50:23:0050384:685	370	875	Центр поселка	нет	Коммерческий участок
240	50:23:0050384:686	396	875	Центр поселка	нет	Коммерческий участок
241	50:23:0050384:687	453	986	Центр поселка	нет	Коммерческий участок
242	50:23:0050384:688	478	1000	Центр поселка	нет	Коммерческий участок
243	50:23:0050384:689	478	1000	Центр поселка	нет	Коммерческий участок
244	50:23:0050384:690	446	1000	Центр поселка	нет	Коммерческий участок
245	50:23:0050384:691	448	1000	Центр поселка	нет	Коммерческий участок
246	50:23:0050384:692	460	1001	Центр поселка	нет	Коммерческий участок
247	50:23:0050384:693	459	1001	Центр поселка	нет	Коммерческий участок
248	50:23:0050384:694	461	1001	Центр поселка	нет	Коммерческий участок
249	50:23:0050384:695	471	1086	Центр поселка	нет	Коммерческий участок
250	50:23:0050384:696	470	1138	Центр поселка	нет	Коммерческий участок
251	50:23:0050384:697	469	1174	Центр поселка	нет	Коммерческий участок
252	50:23:0050384:698	408	1000	Центр поселка	нет	Коммерческий участок
253	50:23:0050384:699	404	1000	Центр поселка	нет	Коммерческий участок
254	50:23:0050384:700	419	1000	Центр поселка	нет	Коммерческий участок
255	50:23:0050384:701	434	1001	Центр поселка	нет	Коммерческий участок
256	50:23:0050384:702	424	1582	Участок около леса	нет	Коммерческий участок
257	50:23:0050384:704	99	963	Центр поселка	нет	Коммерческий участок
258	50:23:0050384:705	128	1000	Центр поселка	нет	Коммерческий участок
259	50:23:0050384:707	15	795	Участок около леса	нет	Коммерческий участок
260	50:23:0050384:708	33	816	Участок около леса	нет	Коммерческий участок
261	50:23:0050384:712	493	875	Участок около леса	нет	Коммерческий участок
262	50:23:0050384:714	497	903	Участок около леса	нет	Коммерческий участок
263	50:23:0050384:715	510	920	Участок около леса	нет	Коммерческий участок
264	50:23:0050384:716	36	927	Участок около леса	нет	Коммерческий участок
265	50:23:0050384:717	65	953	Участок около дороги	нет	Коммерческий участок
266	50:23:0050384:718	40	963	Участок около леса	нет	Коммерческий участок
267	50:23:0050384:719	515	965	Участок около леса	нет	Коммерческий участок
268	50:23:0050384:723	499	1009	Участок около леса	нет	Коммерческий участок
269	50:23:0050384:724	583	1012	Участок около леса	нет	Коммерческий участок

ЗАО УК «РВМ Капитал»,
ул. Земляной Вал, д. 9, Москва, Россия, 105064,
телефон +7 495 660 7030,факс: +7 495 660 7032,
e-mail: info@rwmcapital.ru
www.rwminvest.ru

ОГРН 1057749282810
ИНН 7722563196
КПП 770901001

р/с 40701810122000045436
в АКБ "Абсолют Банк" (ПАО)
к/с 30101810500000000976
БИК 044525976

347	50:23:0050384:822	553	1000	Центр поселка	нет	Коммерческий участок
348	50:23:0050384:823	171	875	Центр поселка	нет	Коммерческий участок
349	50:23:0050384:824	164	875	Центр поселка	нет	Коммерческий участок
350	50:23:0050384:825	166	875	Центр поселка	нет	Коммерческий участок
351	50:23:0050384:826	328	1000	Центр поселка	нет	Коммерческий участок
352	50:23:0050384:827	329	1000	Центр поселка	нет	Коммерческий участок
353	50:23:0050384:828	363	875	Центр поселка	нет	Коммерческий участок
354	50:23:0050384:830	360	875	Центр поселка	нет	Коммерческий участок
355	50:23:0050384:831	351	875	Центр поселка	нет	Коммерческий участок
356	50:23:0050384:832	338	875	Центр поселка	нет	Коммерческий участок
357	50:23:0050384:833	341	875	Центр поселка	нет	Коммерческий участок
358	50:23:0050384:834	536	1000	Центр поселка	нет	Коммерческий участок
359	50:23:0050384:835	527	1000	Центр поселка	нет	Коммерческий участок
360	50:23:0050384:836	528	1000	Центр поселка	нет	Коммерческий участок
361	50:23:0050384:837	282	780	Центр поселка	нет	Коммерческий участок
362	50:23:0050384:838	286	1000	Центр поселка	нет	Коммерческий участок
363	50:23:0050384:840	263	1000	Центр поселка	нет	Коммерческий участок
364	50:23:0050384:842	290	1000	Центр поселка	нет	Коммерческий участок
365	50:23:0050384:843	368	875	Центр поселка	нет	Коммерческий участок
366	50:23:0050384:844	390	875	Центр поселка	нет	Коммерческий участок
367	50:23:0050384:845	384	1440	Центр поселка	Участок заболочен	Коммерческий участок
368	50:23:0050384:846	447	1000	Центр поселка	нет	Коммерческий участок
369	50:23:0050384:847	480	1000	Центр поселка	нет	Коммерческий участок
370	50:23:0050384:848	458	1001	Центр поселка	нет	Коммерческий участок
371	50:23:0050384:849	467	1045	Центр поселка	нет	Коммерческий участок
372	50:23:0050384:850	464	1240	Центр поселка	нет	Коммерческий участок
373	50:23:0050384:851	410	1000	Центр поселка	нет	Коммерческий участок
374	50:23:0050384:852	426	1000	Центр поселка	нет	Коммерческий участок
375	50:23:0050384:853	428	1000	Центр поселка	нет	Коммерческий участок
376	50:23:0050384:854	417	1000	Центр поселка	нет	Коммерческий участок
377	50:23:0050384:855	427	1000	Центр поселка	нет	Коммерческий участок
378	50:23:0050384:856	403	1126	Центр поселка	нет	Коммерческий участок
379	50:23:0050384:857	116	901	Центр поселка	нет	Коммерческий участок
380	50:23:0050384:858	105	963	Центр поселка	нет	Коммерческий участок
381	50:23:0050384:860	117	966	Центр поселка	нет	Коммерческий участок
382	50:23:0050384:861	131	1000	Центр поселка	нет	Коммерческий участок
383	50:23:0050384:863	135	1000	Центр поселка	нет	Коммерческий участок
384	50:23:0050384:864	133	1000	Центр поселка	нет	Коммерческий участок
385	50:23:0050384:865	122	1000	Центр поселка	нет	Коммерческий участок
386	50:23:0050384:866	118	1029	Центр поселка	нет	Коммерческий участок
387	50:23:0050384:867	503А	142	Центр поселка	Участок заболочен	Коммерческий участок
388	50:23:0050384:870	13	855	Участок около леса	нет	Коммерческий участок

ЗАО УК «РВМ Капитал»,
ул. Земляной Вал, д. 9, Москва, Россия, 105064,
телефон +7 495 660 7030,факс: +7 495 660 7032,
e-mail: info@rwmcapital.ru
www.rwminvest.ru

ОГРН 1057749282810
ИНН 7722563196
КПП 770901001

р/с 40701810122000045436
в АКБ "Абсолют Банк" (ПАО)
к/с 30101810500000000976
БИК 044525976

RWM capital

307	50:23:0050384:770	450	935	Центр поселка	нет	Коммерческий участок
308	50:23:0050384:771	444	952	Центр поселка	нет	Коммерческий участок
309	50:23:0050384:772	452	991	Центр поселка	нет	Коммерческий участок
310	50:23:0050384:773	456	1001	Центр поселка	нет	Коммерческий участок
311	50:23:0050384:774	418	1000	Центр поселка	нет	Коммерческий участок
312	50:23:0050384:775	412	1000	Центр поселка	нет	Коммерческий участок
313	50:23:0050384:776	414	1000	Центр поселка	нет	Коммерческий участок
314	50:23:0050384:777	415	1000	Центр поселка	нет	Коммерческий участок
315	50:23:0050384:778	435	1001	Центр поселка	нет	Коммерческий участок
316	50:23:0050384:780	107	963	Центр поселка	нет	Коммерческий участок
317	50:23:0050384:783	124	1000	Центр поселка	нет	Коммерческий участок
318	50:23:0050384:784	129	1000	Центр поселка	нет	Коммерческий участок
319	50:23:0050384:785	12	714	Участок около леса	нет	Коммерческий участок
320	50:23:0050384:788	180	965	Центр поселка	Участок вблизи высоковольтной ЛЭП	Коммерческий участок
321	50:23:0050384:789	500	871	Участок около леса	нет	Коммерческий участок
322	50:23:0050384:790	509	875	Участок около леса	нет	Коммерческий участок
323	50:23:0050384:791	489	918	Участок около леса	нет	Коммерческий участок
324	50:23:0050384:792	19	944	Центр поселка	Участок заболочен	Коммерческий участок
325	50:23:0050384:793	486	945	Участок около леса	нет	Коммерческий участок
326	50:23:0050384:794	39	954	Участок около леса	нет	Коммерческий участок
327	50:23:0050384:795	508	963	Участок около леса	нет	Коммерческий участок
328	50:23:0050384:796	485	986	Участок около леса	нет	Коммерческий участок
329	50:23:0050384:797	10	989	Участок около леса	нет	Коммерческий участок
330	50:23:0050384:798	9	991	Участок около леса	нет	Коммерческий участок
331	50:23:0050384:799	505	997	Участок около леса	нет	Коммерческий участок
332	50:23:0050384:802	488	1025	Участок около леса	нет	Коммерческий участок
333	50:23:0050384:803	582	1092	Участок около леса	нет	Коммерческий участок
334	50:23:0050384:804	502	1097	Участок около леса	нет	Коммерческий участок
335	50:23:0050384:806	58	1173	Участок около леса	нет	Коммерческий участок
336	50:23:0050384:810	518	1304	Участок около леса	нет	Коммерческий участок
337	50:23:0050384:812	584	1338	Участок около леса	нет	Коммерческий участок
338	50:23:0050384:813	306	1399	Центр поселка	нет	Коммерческий участок
339	50:23:0050384:814	211	979	Центр поселка	нет	Коммерческий участок
340	50:23:0050384:815	573	1000	Центр поселка	нет	Коммерческий участок
341	50:23:0050384:816	574	1000	Центр поселка	нет	Коммерческий участок
342	50:23:0050384:817	295	1000	Центр поселка	нет	Коммерческий участок
343	50:23:0050384:818	297	1000	Центр поселка	нет	Коммерческий участок
344	50:23:0050384:819	300	1000	Центр поселка	нет	Коммерческий участок
345	50:23:0050384:820	565	1000	Центр поселка	нет	Коммерческий участок
346	50:23:0050384:821	564	1000	Центр поселка	нет	Коммерческий участок

ЗАО УК «РВМ Капитал»,
ул. Земляной Вал, д. 9, Москва, Россия, 105064,
телефон +7 495 660 7030,факс: +7 495 660 7032,
e-mail: info@rwmcapital.ru
www.rwminvest.ru

ОГРН 1057749282810
ИНН 7722563196
КПП 770901001

р/с 40701810122000045436
в АКБ "Абсолют Банк" (ПАО)
к/с 30101810500000000976
БИК 044525976

432	50:23:0050384:921	533	1213	Участок около леса	нет	Коммерческий участок
433	50:23:0050384:922	520	1359	Центр поселка	нет	Коммерческий участок
434	50:23:0050384:923	279	1000	Центр поселка	нет	Коммерческий участок
435	50:23:0050384:924	275	1000	Центр поселка	нет	Коммерческий участок
436	50:23:0050384:925	399	875	Центр поселка	нет	Коммерческий участок
437	50:23:0050384:926	391	875	Центр поселка	нет	Коммерческий участок
438	50:23:0050384:927	388	875	Центр поселка	нет	Коммерческий участок
439	50:23:0050384:928	379	875	Центр поселка	нет	Коммерческий участок
440	50:23:0050384:929	375	875	Центр поселка	нет	Коммерческий участок
441	50:23:0050384:931	468	975	Центр поселка	нет	Коммерческий участок
442	50:23:0050384:932	455	994	Центр поселка	нет	Коммерческий участок
443	50:23:0050384:933	445	1000	Центр поселка	нет	Коммерческий участок
444	50:23:0050384:934	406	1000	Центр поселка	нет	Коммерческий участок
445	50:23:0050384:935	409	1000	Центр поселка	нет	Коммерческий участок
446	50:23:0050384:936	421	1000	Центр поселка	нет	Коммерческий участок
447	50:23:0050384:937	441	1183	Центр поселка	нет	Коммерческий участок
448	50:23:0050384:938	94	962	Центр поселка	нет	Коммерческий участок
449	50:23:0050384:942	126	1000	Центр поселка	нет	Коммерческий участок
450	50:23:0050384:943	517	768	Участок около леса	нет	Коммерческий участок
451	50:23:0050384:945	32	835	Участок около леса	нет	Коммерческий участок
452	50:23:0050384:946	62	864	Участок около дороги	нет	Коммерческий участок
453	50:23:0050384:947	31	875	Участок около леса	нет	Коммерческий участок
454	50:23:0050384:948	60	908	Участок около дороги	нет	Коммерческий участок
455	50:23:0050384:950	494	940	Участок около леса	нет	Коммерческий участок
456	50:23:0050384:951	29	942	Участок около леса	нет	Коммерческий участок
457	50:23:0050384:952	504	980	Участок около леса	нет	Коммерческий участок
458	50:23:0050384:955	26	1000	Участок около леса	нет	Коммерческий участок
459	50:23:0050384:957	514	1021	Участок около леса	нет	Коммерческий участок
460	50:23:0050384:958	79	1112	Участок около дороги	нет	Коммерческий участок
461	50:23:0050384:959	82	1171	Участок около дороги	нет	Коммерческий участок
462	50:23:0050384:960	47	1228	Участок около леса	нет	Коммерческий участок
463	50:23:0050384:962	55	1248	Участок около леса	нет	Коммерческий участок
464	50:23:0050384:965	503	1773	Участок около леса	нет	Коммерческий участок
465	50:23:0050384:968	575А	107	Центр поселка	Участок заболочен	Коммерческий участок
466	50:23:0050384:969	253	936	Центр поселка	нет	Коммерческий участок
467	50:23:0050384:970	257	999	Центр поселка	нет	Коммерческий участок
468	50:23:0050384:971	299	1001	Центр поселка	нет	Коммерческий участок
469	50:23:0050384:972	261	1496	Центр поселка	нет	Коммерческий участок
470	50:23:0050384:973	550	1000	Центр поселка	нет	Коммерческий участок
471	50:23:0050384:974	555	1000	Центр поселка	нет	Коммерческий участок
472	50:23:0050384:975	173	875	Центр поселка	нет	Коммерческий участок

389	50:23:0050384:871	30	864	Участок около леса	нет	Коммерческий участок
390	50:23:0050384:873	34	895	Участок около леса	нет	Коммерческий участок
391	50:23:0050384:874	516	898	Участок около леса	нет	Коммерческий участок
392	50:23:0050384:875	70	906	Участок около дороги	нет	Коммерческий участок
393	50:23:0050384:876	501	923	Участок около леса	нет	Коммерческий участок
394	50:23:0050384:877	41	972	Участок около леса	нет	Коммерческий участок
395	50:23:0050384:879	3	997	Участок около леса	нет	Коммерческий участок
396	50:23:0050384:880	2	997	Участок около леса	нет	Коммерческий участок
397	50:23:0050384:882	27	1000	Участок около леса	нет	Коммерческий участок
398	50:23:0050384:883	23	1000	Участок около леса	нет	Коммерческий участок
399	50:23:0050384:884	24	1000	Участок около леса	нет	Коммерческий участок
400	50:23:0050384:887	14	1029	Участок около леса	нет	Коммерческий участок
401	50:23:0050384:888	511	1040	Участок около леса	нет	Коммерческий участок
402	50:23:0050384:889	21	1060	Участок около леса	нет	Коммерческий участок
403	50:23:0050384:890	48	1205	Участок около леса	нет	Коммерческий участок
404	50:23:0050384:891	483	1419	Участок около леса	нет	Коммерческий участок
405	50:23:0050384:893	1	2064	Участок около леса	нет	Коммерческий участок
406	50:23:0050384:894	293	904	Центр поселка	нет	Коммерческий участок
407	50:23:0050384:895	294	981	Центр поселка	нет	Коммерческий участок
408	50:23:0050384:896	355	998	Центр поселка	нет	Коммерческий участок
409	50:23:0050384:897	251	1695	Центр поселка	нет	Коммерческий участок
410	50:23:0050384:898	563	1000	Центр поселка	нет	Коммерческий участок
411	50:23:0050384:899	556	1000	Центр поселка	нет	Коммерческий участок
412	50:23:0050384:900	569	1119	Центр поселка	нет	Коммерческий участок
413	50:23:0050384:901	170	875	Центр поселка	нет	Коммерческий участок
414	50:23:0050384:902	155	875	Центр поселка	нет	Коммерческий участок
415	50:23:0050384:903	161	875	Центр поселка	нет	Коммерческий участок
416	50:23:0050384:904	313	1000	Центр поселка	нет	Коммерческий участок
417	50:23:0050384:906	327	1000	Центр поселка	нет	Коммерческий участок
418	50:23:0050384:907	325	1000	Центр поселка	нет	Коммерческий участок
419	50:23:0050384:908	323	1000	Центр поселка	нет	Коммерческий участок
420	50:23:0050384:909	197	1000	Центр поселка	нет	Коммерческий участок
421	50:23:0050384:910	188	1000	Центр поселка	нет	Коммерческий участок
422	50:23:0050384:911	350	875	Центр поселка	нет	Коммерческий участок
423	50:23:0050384:912	361	875	Центр поселка	нет	Коммерческий участок
424	50:23:0050384:913	354	875	Центр поселка	нет	Коммерческий участок
425	50:23:0050384:914	348	1223	Центр поселка	нет	Коммерческий участок
426	50:23:0050384:915	537	1000	Центр поселка	нет	Коммерческий участок
427	50:23:0050384:916	521	1000	Центр поселка	нет	Коммерческий участок
428	50:23:0050384:917	522	1000	Центр поселка	нет	Коммерческий участок
429	50:23:0050384:918	538	1000	Центр поселка	нет	Коммерческий участок
430	50:23:0050384:919	526	1000	Центр поселка	нет	Коммерческий участок
431	50:23:0050384:920	543	1000	Центр поселка	нет	Коммерческий участок

ФЕДЕРАЛЬНАЯ СЛУЖБА ГОСУДАРСТВЕННОЙ РЕГИСТРАЦИИ, КАДАСТРА И КАРТОГРАФИИ

УПРАВЛЕНИЕ ФЕДЕРАЛЬНОЙ СЛУЖБЫ ГОСУДАРСТВЕННОЙ РЕГИСТРАЦИИ, КАДАСТРА И КАРТОГРАФИИ ПО МОСКОВСКОЙ ОБЛАСТИ

ВЫПИСКА ИЗ ЕДИНОГО ГОСУДАРСТВЕННОГО РЕЕСТРА ПРАВ НА НЕДВИЖИМОЕ ИМУЩЕСТВО И СДЕЛОК С НИМ

Дата 12.03.2016 № 50/023/001/2016-1277

На основании запроса от 10.03.2016 г., поступившего на рассмотрение 10.03.2016 г. сообщаем, что в Едином государственном реестре прав на недвижимое имущество и сделок с ним зарегистрировано:

1.	Характеристики объекта недвижимости:		
	Кадастровый (или условный) номер объекта:	50:23:0050384:950	
	наименование объекта:	Земельный участок	
	назначение объекта:	Земли сельскохозяйственного назначения, для дачного строительства с правом возведения жилого дома с правом регистрации проживания в нем	
	площадь объекта:	940 кв. м	
	инвентарный номер, литер:		
	этажность (этаж):		
	номера на поэтажном плане:		
	адрес (местоположение) объекта:	Московская область, Раменский район, сельское поселение Рыболовское	
	состав:		
2.	Правообладатель (правообладатели):	2.1.	Владельцы инвестиционных паев - Закрытый паевой инвестиционный фонд недвижимости "ТрастЮнион- Подмосковный" данные о которых устанавливаются на основании данных лицевых счетов владельцев инвестиционных паев в реестре владельцев инвестиционных паев и счетов депо владельцев инвестиционных паев.
3.	Вид, номер и дата государственной регистрации права:	3.1.	Общая долевая собственность, № 50-50-23/226/2014-151 от 25.11.2014
4.	Ограничение (обременение) права:		
	4.1.1. вид:		Доверительное управление, Московская область, Раменский район, сельское поселение Рыболовское, кад. № 50:23:0050384:950, Земельный участок, категория земель: земли сельскохозяйственного назначения, разрешенное использование: для дачного строительства с правом возведения жилого дома с правом регистрации проживания в нем, общая площадь 940 кв. м
	дата государственной регистрации:		24.02.2016
	номер государственной регистрации:		50-50/023-50/999/001/2016-877/2
	срок, на который установлено ограничение (обременение) права:		с 24.02.2016 до 01.12.2027
	лицо, в пользу которого установлено ограничение (обременение) права:		Закрытое акционерное общество Управляющая компания «РВМ Капитал», ИНН: 7722563196
	основание государственной регистрации:		Правила доверительного управления Закрытым паевым инвестиционным фондом недвижимости "Земельный фонд "Солнд Подмосковный" зарегистрированы ФСФР России 18.10.2007г. за № 1028-94135580 от 18.10.2007; Договор о передаче прав и обязанностей по договору доверительного управления паевым инвестиционным фондом от 07.04.2015 №06/11

1

RWM capital

473	50:23:0050384:976	152	875	Центр поселка	нет	Коммерческий участок
474	50:23:0050384:977	150	875	Центр поселка	нет	Коммерческий участок
475	50:23:0050384:978	157	875	Центр поселка	нет	Коммерческий участок
476	50:23:0050384:979	149	891	Центр поселка	нет	Коммерческий участок
477	50:23:0050384:980	322	1000	Центр поселка	нет	Коммерческий участок
478	50:23:0050384:982	330	1000	Центр поселка	нет	Коммерческий участок
479	50:23:0050384:983	311	1000	Центр поселка	нет	Коммерческий участок
480	50:23:0050384:984	321	1000	Центр поселка	нет	Коммерческий участок
481	50:23:0050384:985	189	1000	Центр поселка	нет	Коммерческий участок
482	50:23:0050384:987	193	1000	Центр поселка	нет	Коммерческий участок
483	50:23:0050384:988	199	1000	Центр поселка	нет	Коммерческий участок
484	50:23:0050384:989	191	1000	Центр поселка	нет	Коммерческий участок
485	50:23:0050384:991	355	875	Центр поселка	нет	Коммерческий участок
486	50:23:0050384:992	336	875	Центр поселка	нет	Коммерческий участок
487	50:23:0050384:993	356	875	Центр поселка	нет	Коммерческий участок
488	50:23:0050384:994	358	875	Центр поселка	нет	Коммерческий участок
489	50:23:0050384:995	353	875	Центр поселка	нет	Коммерческий участок
490	50:23:0050384:997	523	1000	Центр поселка	нет	Коммерческий участок
491	50:23:0050384:998	524	1000	Центр поселка	нет	Коммерческий участок

Заместитель Генерального директора
- Финансовый директор

Володарский А.В.

Исполнитель: Анна Литвинчук (доб.418)

ЗАО УК «РВМ Капитал»,
ул. Земляной Вал, д. 9, Москва, Россия, 105064,
телефон +7 495 660 7030,факс: +7 495 660 7032,
e-mail: info@rwmcapital.ru
www.rwminvest.ru

ОГРН 1057749282810
ИНН 7722563196
КПП 770901001

р/с 40701810123000045436
в АКБ "Абсолют Банк" (ПАО)
к/с 30101810500000000976
БИК 044525976

ФЕДЕРАЛЬНАЯ СЛУЖБА ГОСУДАРСТВЕННОЙ РЕГИСТРАЦИИ, КАДАСТРА И КАРТОГРАФИИ

УПРАВЛЕНИЕ ФЕДЕРАЛЬНОЙ СЛУЖБЫ ГОСУДАРСТВЕННОЙ РЕГИСТРАЦИИ, КАДАСТРА И КАРТОГРАФИИ ПО МОСКОВСКОЙ ОБЛАСТИ

ВЫПИСКА ИЗ ЕДИНОГО ГОСУДАРСТВЕННОГО РЕЕСТРА ПРАВ НА НЕДВИЖИМОЕ ИМУЩЕСТВО И СДЕЛОК С НИМ

Дата 12.03.2016 № 50/023/001/2016-1573

На основании запроса от 10.03.2016 г., поступившего на рассмотрение 10.03.2016 г. сообщаем, что в Едином государственном реестре прав на недвижимое имущество и сделок с ним зарегистрировано:

1.	Характеристики объекта недвижимости:		
	Кадастровый (или условный) номер объекта:	50:23:0050384:951	
	наименование объекта:	Земельный участок	
	назначение объекта:	Земли сельскохозяйственного назначения, для дачного строительства с правом возведения жилого дома с правом регистрации проживания в нем	
	площадь объекта:	942 кв. м	
	инвентарный номер, литер:		
	этажность (этаж):		
	номера на поэтажном плане:		
	адрес (местоположение) объекта:	Московская область, Раменский район, сельское поселение Рыболовское	
	состав:		
2.	Правообладатель (правообладатели):	2.1.	Владельцы инвестиционных паев - Закрытый паевой инвестиционный фонд недвижимости "ТрастЮнион- Подмосковный" данные о которых устанавливаются на основании данных лицевых счетов владельцев инвестиционных паев в реестре владельцев инвестиционных паев и счетов депо владельцев инвестиционных паев.
3.	Вид, номер и дата государственной регистрации права:	3.1.	Общая долевая собственность, № 50-50-23/171/2014-294 от 28.08.2014
4.	Ограничение (обременение) права:		
	4.1.1.	вид:	Доверительное управление, Московская область, Раменский район, сельское поселение Рыболовское, кад. № 50:23:0050384:951, Земельный участок, категория земель: земли сельскохозяйственного назначения, разрешенное использование: для дачного строительства с правом возведения жилого дома с правом регистрации проживания в нем, общая площадь 942 кв. м
		дата государственной регистрации:	24.02.2016
		номер государственной регистрации:	50-50/023-50/999/001/2016-874/2
		срок, на который установлено ограничение (обременение) права:	с 24.02.2016 по 01.12.2027
		лицо, в пользу которого установлено ограничение (обременение) права:	Закрытое акционерное общество Управляющая компания «РВМ Капитал», ИНН: 7722563196
		основание государственной регистрации:	Правила доверительного управления Закрытым паевым инвестиционным фондом недвижимости "Земельный фонд "Солид Подмосковный" зарегистрированы ФСФР России 18.10.2007г. за № 1028-94135580 от 18.10.2007; Договор о передаче прав и обязанностей по договору доверительного управления паевым инвестиционным фондом от 07.04.2015 №06/11

1

2

5.	Договоры участия в долевом строительстве:	не зарегистрировано
6.	Правопритязания:	отсутствуют
7.	Заявленные в судебном порядке права требования:	данные отсутствуют
8.	Отметка о возможности изъятия для государственных и муниципальных нужд:	данные отсутствуют
9.	Отметка о наличии решения об изъятии объекта недвижимости для государственных и муниципальных нужд:	данные отсутствуют

Выписка выдана: Мазорчук Эдуард Иванович

Сведения, содержащиеся в настоящем документе, являются актуальными (действительными) на дату получения запроса органом, осуществляющим государственную регистрацию прав. В соответствии со статьей 7 Федерального закона от 27.07.2006 г. №152-ФЗ «О государственной регистрации прав на недвижимое имущество и сделок с ним» использование сведений, содержащихся в настоящей выписке, способами или в форме, которые нарушают закон и законные интересы правообладателей, влечет ответственность, предусмотренную законодательством Российской Федерации.

СПЕЦИАЛИСТ 1 РАЗРЯДА

ФЕДЕРАЛЬНАЯ СЛУЖБА ГОСУДАРСТВЕННОЙ РЕГИСТРАЦИИ, КАДАСТРА И КАРТОГРАФИИ

УПРАВЛЕНИЕ ФЕДЕРАЛЬНОЙ СЛУЖБЫ ГОСУДАРСТВЕННОЙ РЕГИСТРАЦИИ, КАДАСТРА И КАРТОГРАФИИ ПО МОСКОВСКОЙ ОБЛАСТИ

ВЫПИСКА ИЗ ЕДИНОГО ГОСУДАРСТВЕННОГО РЕЕСТРА ПРАВ НА НЕДВИЖИМОЕ ИМУЩЕСТВО И СДЕЛОК С НИМ

Дата 11.03.2016 № 50/023/001/2016-1410

На основании запроса от 09.03.2016 г., поступившего на рассмотрение 09.03.2016 г. сообщаем, что в Едином государственном реестре прав на недвижимое имущество и сделок с ним зарегистрировано:

1.	Характеристики объекта недвижимости:		
	Кадастровый (или условный) номер объекта:		50:23:0050384:952
	наименование объекта:		Земельный участок
	назначение объекта:		Земли сельскохозяйственного назначения, для дачного строительства с правом возведения жилого дома с правом регистрации проживания в нем
	площадь объекта:		980 кв. м
	инвентарный номер, литер:		
	этажность (этаж):		
	номера на поэтажном плане:		
	адрес (местоположение) объекта:		Московская область, Раменский район, сельское поселение Рыболовское
	состав:		
2.	Правообладатель (правообладатели):	2.1.	Владельцы инвестиционных паев - Закрытый паевой инвестиционный фонд недвижимости "ТрастЮнион- Подмосковный" данные о которых устанавливаются на основании данных лицевых счетов владельцев инвестиционных паев в реестре владельцев инвестиционных паев и счетов депо владельцев инвестиционных паев.
3.	Вид, номер и дата государственной регистрации права:	3.1.	Общая долевая собственность, № 50-50-23/226/2014-130 от 25.11.2014
4.	Ограничение (обременение) права:		
	4.1.1. вид:		Доверительное управление, Московская область, Раменский район, сельское поселение Рыболовское, кад. № 50:23:0050384:952, Земельный участок, категория земель: земли сельскохозяйственного назначения, разрешенное использование: для дачного строительства с правом возведения жилого дома с правом регистрации проживания в нем, общая площадь 980 кв. м
	дата государственной регистрации:		25.02.2016
	номер государственной регистрации:		50-50/023-50/999/001/2016-943/2
	срок, на который установлено ограничение (обременение) права:		с 25.02.2016 по 01.12.2027
	лицо, в пользу которого установлено ограничение (обременение) права:		Закрытое акционерное общество Управляющая компания «РВМ Капитал», ИНН: 7722563196
	основание государственной регистрации:		Правила доверительного управления Закрытым паевым инвестиционным фондом недвижимости "Земельный фонд "Солид Подмосковный" зарегистрированы ФСФР России 18.10.2007г. за № 1028-94135580 от 18.10.2007; Договор о передаче прав и обязанностей по договору доверительного управления паевым инвестиционным фондом от 07.04.2015 №06/11

1

2

5. Договоры участия в долевом строительстве:	не зарегистрировано	
6. Правопритязания:	отсутствуют	
7. Заявленные в судебном порядке права требования:	данные отсутствуют	
8. Отметка о возражении в отношении зарегистрированного права:	данные отсутствуют	
9. Отметка о наличии решения об изъятии объекта недвижимости для государственных и муниципальных нужд:	данные отсутствуют	

Выписка выдана: Махортых Эдуард Иванович

Сведения, содержащиеся в настоящем документе, являются актуальными (действительными) на дату получения запроса органом, осуществляющим государственную регистрацию прав.
В соответствии со статьей 7 Федерального закона от 21 июля 1997 г. №122-ФЗ "О государственной регистрации прав на недвижимое имущество и сделок с ним" использование сведений, содержащихся в настоящей выписке, способами или в форме, которые наносят ущерб правам и законным интересам правообладателей, влечет ответственность, предусмотренную законодательством Российской Федерации.

СПЕЦИАЛИСТ 1 РАЗРЯДА (должность уполномоченного должностного лица органа, осуществляющего государственную регистрацию прав) — Фундаковский С. (подпись, ф.и.о.) — (подпись, ф.и.о.)

Получение выписки выдано от 15 РБ для исполнения предоставления в аренду государственных и муниципальных услуг (ФЗ-ФЗ) (Заявление органа, ведение, заявление государственного и муниципального услуг (ФЗ-ФЗ)

Отчет об оценке земельных участков (467 ед.) для дачного строительства с правом возведения жилого дома с правом регистрации проживания в нем, расположенных в Раменском районе Московской области

ФЕДЕРАЛЬНАЯ СЛУЖБА ГОСУДАРСТВЕННОЙ РЕГИСТРАЦИИ, КАДАСТРА И КАРТОГРАФИИ

УПРАВЛЕНИЕ ФЕДЕРАЛЬНОЙ СЛУЖБЫ ГОСУДАРСТВЕННОЙ РЕГИСТРАЦИИ, КАДАСТРА И КАРТОГРАФИИ ПО МОСКОВСКОЙ ОБЛАСТИ

ВЫПИСКА ИЗ ЕДИНОГО ГОСУДАРСТВЕННОГО РЕЕСТРА ПРАВ НА НЕДВИЖИМОЕ ИМУЩЕСТВО И СДЕЛОК С НИМ

Дата 11.03.2016 № 50/023/001/2016-1366

На основании запроса от 09.03.2016 г., поступившего на рассмотрение 09.03.2016 г. сообщаем, что в Едином государственном реестре прав на недвижимое имущество и сделок с ним зарегистрировано:

1.	Характеристики объекта недвижимости:		
	Кадастровый (или условный) номер объекта:	50:23:0050384:953	
	наименование объекта:	Земельный участок	
	назначение объекта:	Земли сельскохозяйственного назначения, для дачного строительства с правом возведения жилого дома с правом регистрации проживания в нем	
	площадь объекта:	999 кв. м	
	инвентарный номер, литер:		
	этажность (этаж):		
	номера на поэтажном плане:		
	адрес (местоположение) объекта:	Московская область, Раменский район, сельское поселение Рыболовское	
	состав:		
2.	Правообладатель (правообладатели):	2.1.	Владельцы инвестиционных паев - Закрытый паевой инвестиционный фонд недвижимости "ТрастЮнион- Подмосковный" данные о которых устанавливаются на основании данных лицевых счетов владельцев инвестиционных паев в реестре владельцев инвестиционных паев и счетов депо владельцев инвестиционных паев.
3.	Вид, номер и дата государственной регистрации права:	3.1.	Общая долевая собственность, № 50-50-23/159/2014-323 от 01.09.2014
4.	Ограничение (обременение) права:		
	4.1.1. вид:		Доверительное управление, Московская область, Раменский район, сельское поселение Рыболовское, кад. № 50:23:0050384:953, Земельный участок, категория земель: земли сельскохозяйственного назначения, разрешенное использование: для дачного строительства с правом возведения жилого дома с правом регистрации проживания в нем, общая площадь 999 кв. м
	дата государственной регистрации:		24.02.2016
	номер государственной регистрации:		50-50/023-50/999/001/2016-757/2
	срок, на который установлено ограничение (обременение) права:		с 24.02.2016 по 01.12.2027
	лицо, в пользу которого установлено ограничение (обременение) права:		Закрытое акционерное общество Управляющая компания «РВМ Капитал», ИНН: 7722563196
	основание государственной регистрации:		Правила доверительного управления Закрытым паевым инвестиционным фондом недвижимости "Земельный фонд "Солнд Подмосковный" зарегистрированы ФСФР России 18.10.2007г. за № 1028-94135580 от 18.10.2007; Договор о передаче прав и обязанностей по договору доверительного управления паевым инвестиционным фондом от 07.04.2015 №06/11

5.	Договоры участия в долевом строительстве:	не зарегистрировано
6.	Правопритязания:	отсутствуют
7.	Заявленные в судебном порядке права требования:	данные отсутствуют
8.	Отметка о возражении в отношении зарегистрированного права:	данные отсутствуют
9.	Отметка о наличии решения об изъятии объекта недвижимости для государственных и муниципальных нужд:	данные отсутствуют

Выписка выдана: Махортых Эдуард Иванович

Сведения, содержащиеся в настоящем документе, являются актуальными (действительными) на дату получения запроса органом, осуществляющим государственную регистрацию прав.
В соответствии со статьей 7 Федерального закона от 21 июля 1997 г. №122-ФЗ "О государственной регистрации прав на недвижимое имущество и сделок с ним" использование сведений, содержащихся в настоящей выписке, способами или в форме, которые наносят ущерб правам и законным интересам правообладателей, влечет ответственность, предусмотренную законодательством Российской Федерации.

СПЕЦИАЛИСТ 1 РАЗРЯДА (должность уполномоченного должностного лица органа, осуществляющего государственную регистрацию прав) — Фуртикова И. С (фамилия, инициалы)

Получение заявителем выписки из ЕГРП для использования в предпринимательской деятельности, целях массового распространения информации государственных внебюджетных фондов и должностных лиц, за исключением случаев, когда такие сведения запрашивает у Росреестра саморегулируемая организация арбитражных управляющих, не требуется. Дополнительно уполномоченные органы обязаны запрашивать у Росреестра сведения о юридических лицах от 27.07.2010 №210-ФЗ "Об организации предоставления государственных и муниципальных ус. № 67, ч.1, ст.7)

ФЕДЕРАЛЬНАЯ СЛУЖБА ГОСУДАРСТВЕННОЙ РЕГИСТРАЦИИ, КАДАСТРА И КАРТОГРАФИИ

УПРАВЛЕНИЕ ФЕДЕРАЛЬНОЙ СЛУЖБЫ ГОСУДАРСТВЕННОЙ РЕГИСТРАЦИИ, КАДАСТРА И КАРТОГРАФИИ ПО МОСКОВСКОЙ ОБЛАСТИ

ВЫПИСКА ИЗ ЕДИНОГО ГОСУДАРСТВЕННОГО РЕЕСТРА ПРАВ НА НЕДВИЖИМОЕ ИМУЩЕСТВО И СДЕЛОК С НИМ

Дата 13.02.2016 № 50/023/001/2016-873

На основании запроса от 11.02.2016 г., поступившего на рассмотрение 11.02.2016 г. сообщаем, что в Едином государственном реестре прав на недвижимое имущество и сделок с ним зарегистрировано:

1.	Характеристики объекта недвижимости:		
	Кадастровый (или условный) номер объекта:		50:23:0050384:955
	наименование объекта:		Земельный участок
	назначение объекта:		Земли сельскохозяйственного назначения, для дачного строительства с правом возведения жилого дома с правом регистрации проживания в нем
	площадь объекта:		1 000 кв. м
	инвентарный номер, литер:		
	этажность (этаж):		
	номера на поэтажном плане:		
	адрес (местоположение) объекта:		Московская область, Раменский район, сельское поселение Рыболовское
	состав:		
2.	Правообладатель (правообладатели):	2.1.	Владельцы инвестиционных паев - Закрытый паевой инвестиционный фонд недвижимости "ТрастЮнион- Подмосковный" данные о которых устанавливаются на основании данных лицевых счетов владельцев инвестиционных паев в реестре владельцев инвестиционных паев и счетов депо владельцев инвестиционных паев.
3.	Вид, номер и дата государственной регистрации права:	3.1.	Общая долевая собственность, № 50-50-23/211/2014-405 от 19.11.2014
4.	Ограничение (обременение) права:		
	4.1.1.	вид:	Доверительное управление, Московская область, Раменский район, сельское поселение Рыболовское, кад. № 50:23:0050384:955, Земельный участок, категория земель: земли сельскохозяйственного назначения, разрешенное использование: для дачного строительства с правом возведения жилого дома с правом регистрации проживания в нем, общая площадь 1 000 кв. м
		дата государственной регистрации:	04.02.2016
		номер государственной регистрации:	50-50/023-50/999/001/2016-566/2
		срок, на который установлено ограничение (обременение) права:	с 04.02.2016 по 01.12.2027
		лицо, в пользу которого установлено ограничение (обременение) права:	Закрытое акционерное общество Управляющая компания «РВМ Капитал», ИНН: 7722563196
		основание государственной регистрации:	Правила доверительного управления Закрытым паевым инвестиционным фондом недвижимости "Земельный фонд "Солид Подмосковный" зарегистрированы ФСФР России 18.10.2007г. за № 1028-94135580 от 18.10.2007
5.	Договоры участия в долевом строительстве:		не зарегистрировано
6.	Правопритязания:		отсутствуют

5.	Договоры участия в долевом строительстве:	не зарегистрировано
6.	Правопритязания:	отсутствуют
7.	Заявленные в судебном порядке права требования:	данные отсутствуют
8.	Отметка о возражении в отношении зарегистрированного права:	данные отсутствуют
9.	Отметка о наличии решения об изъятии объекта недвижимости для государственных и муниципальных нужд:	данные отсутствуют

Выписка выдана: Махортых Эдуард Иванович

Сведения, содержащиеся в настоящем документе, являются актуальными (действительными) на дату получения запроса органом, осуществляющим государственную регистрацию прав.
В соответствии со статьей 7 Федерального закона от 21 июля 1997 г. №122-ФЗ "О государственной регистрации прав на недвижимое имущество и сделок с ним" использование сведений, содержащихся в настоящей выписке, [illegible] в форме, которые наносят ущерб правам и законным интересам [illegible], влечет ответственность, предусмотренную законодательством Российской Федерации.

СПЕЦИАЛИСТ 1 РАЗРЯДА — Фролков Н. С.

Получение заявителем выписки из ЕГРП для последующего предоставления органам государственной власти, органам местного самоуправления и органам государственных внебюджетных фондов в целях получения государственных и муниципальных услуг не требуется. Данную информацию указанные органы обязаны запрашивать в Росреестре самостоятельно (в соответствии с Федеральным законом от 27.07.2010 №210-ФЗ "Об организации предоставления государственных и муниципальных услуг", ч.1, ст.7)

ФЕДЕРАЛЬНАЯ СЛУЖБА ГОСУДАРСТВЕННОЙ РЕГИСТРАЦИИ, КАДАСТРА И КАРТОГРАФИИ

УПРАВЛЕНИЕ ФЕДЕРАЛЬНОЙ СЛУЖБЫ ГОСУДАРСТВЕННОЙ РЕГИСТРАЦИИ, КАДАСТРА И КАРТОГРАФИИ ПО МОСКОВСКОЙ ОБЛАСТИ

ВЫПИСКА ИЗ ЕДИНОГО ГОСУДАРСТВЕННОГО РЕЕСТРА ПРАВ НА НЕДВИЖИМОЕ ИМУЩЕСТВО И СДЕЛОК С НИМ

Дата 12.02.2016 № 50/023/001/2016-762

На основании запроса от 11.02.2016 г., поступившего на рассмотрение 11.02.2016 г. сообщаем, что в Едином государственном реестре прав на недвижимое имущество и сделок с ним зарегистрировано:

1.	Характеристики объекта недвижимости:		
	Кадастровый (или условный) номер объекта:	50:23:0050384:957	
	наименование объекта:	Земельный участок	
	назначение объекта:	Земли сельскохозяйственного назначения, для дачного строительства с правом возведения жилого дома с правом регистрации проживания в нем	
	площадь объекта:	1 021 кв. м	
	инвентарный номер, литер:		
	этажность (этаж):		
	номера на поэтажном плане:		
	адрес (местоположение) объекта:	Московская область, Раменский район, сельское поселение Рыболовское	
	состав:		
2.	Правообладатель (правообладатели):	2.1.	Владельцы инвестиционных паев - Закрытый паевой инвестиционный фонд недвижимости "ТрастЮнион- Подмосковный" данные о которых устанавливаются на основании данных лицевых счетов владельцев инвестиционных паев в реестре владельцев инвестиционных паев и счетов депо владельцев инвестиционных паев.
3.	Вид, номер и дата государственной регистрации права:	3.1.	Общая долевая собственность, № 50-50-23/226/2014-110 от 25.11.2014
4.	Ограничение (обременение) права:		
	4.1.1. вид:		Доверительное управление, Московская область, Раменский район, сельское поселение Рыболовское, кад. № 50:23:0050384:957, Земельный участок, категория земель: земли сельскохозяйственного назначения, разрешенное использование: для дачного строительства с правом возведения жилого дома с правом регистрации проживания в нем, общая площадь 1 021 кв. м
	дата государственной регистрации:		01.02.2016
	номер государственной регистрации:		50-50/023-50/999/001/2016-428/2
	срок, на который установлено ограничение (обременение) права:		с 01.02.2016 по 01.12.2027
	лицо, в пользу которого установлено ограничение (обременение) права:		Закрытое акционерное общество Управляющая компания «РВМ Капитал», ИНН: 7722563196
	основание государственной регистрации:		Правила доверительного управления Закрытым паевым инвестиционным фондом недвижимости "Земельный фонд "Солид Подмосковный" зарегистрированы ФСФР России 18.10.2007г. за № 1028-94135580 от 18.10.2007; Договор о передаче прав и обязанностей по договору доверительного управления паевым инвестиционным фондом от 07.04.2015 №06/11

7.	Заявление о судебном порядке:	данные отсутствуют
	право требования:	
8.	Отметка о возражении в отношении зарегистрированного права:	данные отсутствуют
9.	Отметка о наличии решения об изъятии объекта недвижимости для государственных и муниципальных нужд:	данные отсутствуют

Выписка выдана: Мажорных Эдуарда

Сведения, содержащиеся в настоящем документе, являются актуальными (действительными) на дату получения запроса органом, осуществляющим государственную регистрацию прав. В соответствии со статьей 7 Федерального закона от 21 июля 1997 г. №122-ФЗ "О государственной регистрации прав на недвижимое имущество и сделок с ним" использование сведений, содержащихся в настоящей выписке, предоставленных для ознакомления гражданину, которые являются интересам правообладателя, влечет ответственность, предусмотренную законодательством Российской Федерации.

СПЕЦИАЛИСТ 1 РАЗРЯДА

Отчет об оценке земельных участков (467 ед.) для дачного строительства с правом возведения жилого дома с правом регистрации проживания в нем, расположенных в Раменском районе Московской области

5.	Договоры участия в долевом строительстве:	не зарегистрировано
6.	Правопритязания:	отсутствуют
7.	Заявленные в судебном порядке права требования:	данные отсутствуют
8.	Отметка о возражении в отношении зарегистрированного права:	данные отсутствуют
9.	Отметка о наличии решения об изъятии объекта недвижимости для государственных и муниципальных нужд:	данные отсутствуют

Выписка выдана: Махортых Эдуард

Сведения, содержащиеся в настоящем документе, являются актуальными (действительными) на дату получения запроса органом, осуществляющим государственную регистрацию прав.
В соответствии со статьей 7 Федерального закона от 21 июля 1997 г. №122-ФЗ "О государственной регистрации прав на недвижимое имущество и сделок с ним" использование сведений, содержащихся в настоящей выписке, способами или в форме, которые наносят ущерб правам и законным интересам правообладателей, влечет ответственность, предусмотренную законодательством Российской Федерации.

СПЕЦИАЛИСТ 1-ГО РАЗРЯДА — Корчевская М. С.
(должность уполномоченного должностного лица органа, осуществляющего государственную регистрацию прав) — (подпись) — (фамилия, инициалы)

Получение заявителем выписки из ЕГРП для последующего представления в органы государственной власти, органы местного самоуправления и органы государственных внебюджетных фондов в целях получения государственных и муниципальных услуг, не требуется. Данную информацию указанные органы вправе запрашивать у Росреестра самостоятельно (Федеральный закон от 27.07.2010 №210-ФЗ "Об организации предоставления государственных и муниципальных услуг", ч.1, ст.7)

ФЕДЕРАЛЬНАЯ СЛУЖБА ГОСУДАРСТВЕННОЙ РЕГИСТРАЦИИ, КАДАСТРА И КАРТОГРАФИИ

УПРАВЛЕНИЕ ФЕДЕРАЛЬНОЙ СЛУЖБЫ ГОСУДАРСТВЕННОЙ РЕГИСТРАЦИИ, КАДАСТРА И КАРТОГРАФИИ ПО МОСКОВСКОЙ ОБЛАСТИ

ВЫПИСКА ИЗ ЕДИНОГО ГОСУДАРСТВЕННОГО РЕЕСТРА ПРАВ НА НЕДВИЖИМОЕ ИМУЩЕСТВО И СДЕЛОК С НИМ

Дата 13.02.2016 № 50/023/001/2016-735

На основании запроса от 11.02.2016 г., поступившего на рассмотрение 11.02.2016 г. сообщаем, что в Едином государственном реестре прав на недвижимое имущество и сделок с ним зарегистрировано:

1.	Характеристики объекта недвижимости:		
	Кадастровый (или условный) номер объекта:		50:23:0050384:960
	наименование объекта:		Земельный участок
	назначение объекта:		Земли сельскохозяйственного назначения, для дачного строительства с правом возведения жилого дома с правом регистрации проживания в нем
	площадь объекта:		1 228 кв. м
	инвентарный номер, литер:		
	этажность (этаж):		
	номера на поэтажном плане:		
	адрес (местоположение) объекта:		Московская область, Раменский район, сельское поселение Рыболовское
	состав:		
2.	Правообладатель (правообладатели):	2.1.	Владельцы инвестиционных паев - Закрытый паевой инвестиционный фонд недвижимости "ТрастИнвест- Подмосковный" данные о которых устанавливаются на основании данных лицевых счетов владельцев инвестиционных паев в реестре владельцев инвестиционных паев и счетов депо владельцев инвестиционных паев.
3.	Вид, номер и дата государственной регистрации права:	3.1.	Общая долевая собственность, № 50-50-23/159/2014-319 от 02.09.2014
4.	Ограничение (обременение) права:		
	4.1.1.	вид:	Доверительное управление, Московская область, Раменский район, сельское поселение Рыболовское, кад. № 50:23:0050384:960, Земельный участок, категория земель: земли сельскохозяйственного назначения, разрешенное использование: для дачного строительства с правом возведения жилого дома с правом регистрации проживания в нем, общая площадь 1 228 кв. м
		дата государственной регистрации:	01.02.2016
		номер государственной регистрации:	50-50/023-50/999/001/2016-481/2
		срок, на который установлено ограничение (обременение) права:	с 21.01.2016 по 01.12.2027
		лицо, в пользу которого установлено ограничение (обременение) права:	Закрытое акционерное общество Управляющая компания «РВМ Капитал», ИНН: 7722563196
		основание государственной регистрации:	Правила доверительного управления Закрытым паевым инвестиционным фондом недвижимости "Земельный фонд "Солид Подмосковный" зарегистрированы ФСФР России 18.10.2007г. за № 1028-94135580 от 18.10.2007; Договор о передаче прав и обязанностей по договору доверительного управления паевым инвестиционным фондом от 07.04.2015 №06/11

5.	Договоры участия в долевом строительстве:	не зарегистрировано
6.	Правопритязания:	отсутствуют
7.	Заявленные в судебном порядке права требования:	данные отсутствуют
8.	Отметка о возражении в отношении зарегистрированного права:	данные отсутствуют
9.	Отметка о наличии решения об изъятии объекта недвижимости для государственных и муниципальных нужд:	данные отсутствуют

Выписка выдана: Махортых Эдуард

Сведения, содержащиеся в настоящем документе, являются актуальными (действительными) на дату получения запроса органом, осуществляющим государственную регистрацию прав.
В соответствии со статьей 7 Федерального закона от 21 июля 1997 г. №122-ФЗ "О государственной регистрации прав на недвижимое имущество и сделок с ним" использование сведений, содержащихся в настоящей выписке, способами или в форме, которые наносят ущерб правам и законным интересам правообладателя, влечет ответственность, предусмотренную законодательством Российской Федерации.

СПЕЦИАЛИСТ 1 РАЗРЯДА — Федуянов И. С.

(должность уполномоченного должностного лица органа, осуществляющего государственную регистрацию прав) (подпись М.П.) (фамилия, инициалы)

Получение заявителем выписки из ЕГРП для последующего предоставления в [illegible] органы местного самоуправления и органы государственных необходимых фондов в целях получения государственных и [illegible] услуг **не требуется**. Данную информацию указанные органы **обязаны** запрашивать у Росреестра **самостоятельно** (Федеральный закон от 27.07.2010 №210-ФЗ "Об организации предоставления государственных и муниципальных услуг", ч.1, ст.7)

2

ФЕДЕРАЛЬНАЯ СЛУЖБА ГОСУДАРСТВЕННОЙ РЕГИСТРАЦИИ, КАДАСТРА И КАРТОГРАФИИ

УПРАВЛЕНИЕ ФЕДЕРАЛЬНОЙ СЛУЖБЫ ГОСУДАРСТВЕННОЙ РЕГИСТРАЦИИ, КАДАСТРА И КАРТОГРАФИИ ПО МОСКОВСКОЙ ОБЛАСТИ

ВЫПИСКА ИЗ ЕДИНОГО ГОСУДАРСТВЕННОГО РЕЕСТРА ПРАВ НА НЕДВИЖИМОЕ ИМУЩЕСТВО И СДЕЛОК С НИМ

Дата 13.02.2016 № 50/023/001/2016-722

На основании запроса от 11.02.2016 г., поступившего на рассмотрение 11.02.2016 г. сообщаем, что в Едином государственном реестре прав на недвижимое имущество и сделок с ним зарегистрировано:

1.	Характеристики объекта недвижимости:		
	Кадастровый (или условный) номер объекта:		50:23:0050384:962
	наименование объекта:		Земельный участок
	назначение объекта:		Земли сельскохозяйственного назначения, для дачного строительства с правом возведения жилого дома с правом регистрации проживания в нем
	площадь объекта:		1 248 кв. м
	инвентарный номер, литер:		
	этажность (этаж):		
	номера на поэтажном плане:		
	адрес (местоположение) объекта:		Московская область, Раменский район, сельское поселение Рыболовское
	состав:		
2.	Правообладатель (правообладатели):	2.1.	Владельцы инвестиционных паев - Закрытый паевой инвестиционный фонд недвижимости "ТрастЮнион- Подмосковный" данные о которых устанавливаются на основании данных лицевых счетов владельцев инвестиционных паев в реестре владельцев инвестиционных паев и счетов депо владельцев инвестиционных паев.
3.	Вид, номер и дата государственной регистрации права:	3.1.	Общая долевая собственность, № 50-50-23/159/2014-318 от 02.09.2014
4.	Ограничение (обременение) права:		
	4.1.1. вид:		Доверительное управление, Московская область, Раменский район, сельское поселение Рыболовское, кад. № 50:23:0050384:962, Земельный участок, категория земель: земли сельскохозяйственного назначения, разрешенное использование: для дачного строительства с правом возведения жилого дома с правом регистрации проживания в нем, общая площадь 1 248 кв. м
	дата государственной регистрации:		01.02.2016
	номер государственной регистрации:		50-50/023-50/999/001/2016-470/2
	срок, на который установлено ограничение (обременение) права:		с 21.01.2016 по 01.12.2027
	лицо, в пользу которого установлено ограничение (обременение) права:		Закрытое акционерное общество Управляющая компания «РВМ Капитал», ИНН: 7722563196
	основание государственной регистрации:		Правила доверительного управления Закрытым паевым инвестиционным фондом недвижимости "Земельный фонд "Солид Подмосковный" зарегистрированы ФСФР России 18.10.2007г. за № 1028-94135580 от 18.10.2007; Договор о передаче прав и обязанностей по договору доверительного управления паевым инвестиционным фондом от 07.04.2015 №06/11

1

5.	Договоры участия в долевом строительстве:	не зарегистрировано
6.	Правопритязания:	отсутствуют
7.	Заявленные в судебном порядке права требования:	данные отсутствуют
8.	Отметка о возражении в отношении зарегистрированного права:	данные отсутствуют
9.	Отметка о наличии решения об изъятии объекта недвижимости для государственных и муниципальных нужд:	данные отсутствуют

Выписка выдана: Махортых Эдуард

Сведения, содержащиеся в настоящем документе, являются актуальными (действительными) на дату получения запроса органом, осуществляющим государственную регистрацию прав.
В соответствии со статьей 7 Федерального закона от 21 июля 1997 г. №122-ФЗ "О государственной регистрации прав на недвижимое имущество и сделок с ним" использование сведений, содержащихся в настоящей выписке, [illegible] или в форме, которые наносят ущерб правам и законным интересам правообладателей, влечет ответственность, предусмотренную законодательством Российской Федерации.

СПЕЦИАЛИСТ 1 РАЗРЯДА — Фуцкова И. С.
(должность уполномоченного Главного лица органа, осуществляющего государственную регистрацию прав) — (подпись, ЭП) — (фамилия, инициалы)

Получение заявителем выписки из ЕГРП для последующего предоставления в органы государственной власти, органы местного самоуправления и органы государственных внебюджетных фондов в целях получения государственных и муниципальных услуг не требуется. Данную информацию указанные органы обязаны запрашивать у Реестра самостоятельно. Федеральный закон от 27.07.2010 №210-ФЗ "Об организации предоставления государственных и муниципальных услуг", ч.1, ст.7)

2

ФЕДЕРАЛЬНАЯ СЛУЖБА ГОСУДАРСТВЕННОЙ РЕГИСТРАЦИИ, КАДАСТРА И КАРТОГРАФИИ

УПРАВЛЕНИЕ ФЕДЕРАЛЬНОЙ СЛУЖБЫ ГОСУДАРСТВЕННОЙ РЕГИСТРАЦИИ, КАДАСТРА И КАРТОГРАФИИ ПО МОСКОВСКОЙ ОБЛАСТИ

ВЫПИСКА ИЗ ЕДИНОГО ГОСУДАРСТВЕННОГО РЕЕСТРА ПРАВ НА НЕДВИЖИМОЕ ИМУЩЕСТВО И СДЕЛОК С НИМ

Дата 13.02.2016 № 50/023/001/2016-652

На основании запроса от 11.02.2016 г., поступившего на рассмотрение 11.02.2016 г. сообщаем, что в Едином государственном реестре прав на недвижимое имущество и сделок с ним зарегистрировано:

1.	Характеристики объекта недвижимости:		
	Кадастровый (или условный) номер объекта:		50:23:0050384:963
	наименование объекта:		Земельный участок
	назначение объекта:		Земли сельскохозяйственного назначения, для дачного строительства с правом возведения жилого дома с правом регистрации проживания в нем
	площадь объекта:		1 303 кв. м
	инвентарный номер, литер:		
	этажность (этаж):		
	номера на поэтажном плане:		
	адрес (местоположение) объекта:		Московская область, Раменский район, сельское поселение Рыболовское
	состав:		
2.	Правообладатель (правообладатели):	2.1.	Владельцы инвестиционных паев - Закрытый паевой инвестиционный фонд недвижимости "ТрастЮнион- Подмосковный" данные о которых устанавливаются на основании данных лицевых счетов владельцев инвестиционных паев в реестре владельцев инвестиционных паев и счетов депо владельцев инвестиционных паев.
3.	Вид, номер и дата государственной регистрации права:	3.1.	Общая долевая собственность, № 50-50-23/226/2014-265 от 25.11.2014
4.	Ограничение (обременение) права:		
	4.1.1. вид:		Доверительное управление, Московская область, Раменский район, сельское поселение Рыболовское, кад. № 50:23:0050384:963, Земельный участок, категория земель: земли сельскохозяйственного назначения, разрешенное использование: для дачного строительства с правом возведения жилого дома с правом регистрации проживания в нем, общая площадь 1 303 кв. м
	дата государственной регистрации:		01.02.2016
	номер государственной регистрации:		50-50/023-50/999/001/2016-452/2
	срок, на который установлено ограничение (обременение) права:		с 01.02.2016 по 01.12.2027
	лицо, в пользу которого установлено ограничение (обременение) права:		Закрытое акционерное общество Управляющая компания «РВМ Капитал», ИНН: 7722563196
	основание государственной регистрации:		Правила доверительного управления Закрытым паевым инвестиционным фондом недвижимости "Земельный фонд "Солид Подмосковный" зарегистрированы ФСФР России 18.10.2007г. за № 1028-94135580 от 18.10.2007; Договор о передаче прав и обязанностей по договору доверительного управления паевым инвестиционным фондом от 07.04.2015 №06/11

1

5.	Договоры участия в долевом строительстве:	не зарегистрировано
6.	Правопритязания:	отсутствуют
7.	Заявленные в судебном порядке права требования:	данные отсутствуют
8.	Отметка о возражении в отношении зарегистрированного права:	данные отсутствуют
9.	Отметка о наличии решения об изъятии объекта недвижимости для государственных и муниципальных нужд:	данные отсутствуют

Выписка выдана: Махортых Эдуард

Сведения, содержащиеся в настоящем документе, являются актуальными (действительными) на дату получения запроса органом, осуществляющим государственную регистрацию прав.
В соответствии со статьей 7 Федерального закона от 21 июля 1997 г. №122-ФЗ "О государственной регистрации прав на недвижимое имущество и сделок с ним" использование сведений, содержащихся в настоящей выписке, способами или в форме, которые наносят ущерб правам и законным интересам правообладателей, влечет ответственность, предусмотренную законодательством Российской Федерации.

СПЕЦИАЛИСТ 1 РАЗРЯДА (должность уполномоченного должностного лица органа, осуществляющего государственную регистрацию прав) (Подпись ЭП) Фадеева И. С. (Фамилия, инициалы)

Получение заявителем выписки от ПГРП для последующего предоставления в органы государственной власти, органы местного самоуправления и органы государственных и общественных фондов цели получения государственных и муниципальных услуг не требуется. Данную информацию указанные органы обязаны запрашивать у Росреестра самостоятельно (Федеральный закон от 27.07.2010 №210-ФЗ "Об организации предоставления государственных и муниципальных услуг", ч.1, ст.7)

2

ФЕДЕРАЛЬНАЯ СЛУЖБА ГОСУДАРСТВЕННОЙ РЕГИСТРАЦИИ, КАДАСТРА И КАРТОГРАФИИ

УПРАВЛЕНИЕ ФЕДЕРАЛЬНОЙ СЛУЖБЫ ГОСУДАРСТВЕННОЙ РЕГИСТРАЦИИ, КАДАСТРА И КАРТОГРАФИИ ПО МОСКОВСКОЙ ОБЛАСТИ

ВЫПИСКА ИЗ ЕДИНОГО ГОСУДАРСТВЕННОГО РЕЕСТРА ПРАВ НА НЕДВИЖИМОЕ ИМУЩЕСТВО И СДЕЛОК С НИМ

Дата 13.02.2016 № 50/023/001/2016-686

На основании запроса от 11.02.2016 г., поступившего на рассмотрение 11.02.2016 г. сообщаем, что в Едином государственном реестре прав на недвижимое имущество и сделок с ним зарегистрировано:

1.	Характеристики объекта недвижимости:		
	Кадастровый (или условный) номер объекта:		50:23:0050384:965
	наименование объекта:		Земельный участок
	назначение объекта:		Земли сельскохозяйственного назначения, для дачного строительства с правом возведения жилого дома с правом регистрации проживания в нем
	площадь объекта:		1 773 кв. м
	инвентарный номер, литер:		
	этажность (этаж):		
	номера на поэтажном плане:		
	адрес (местоположение) объекта:		Московская область, Раменский район, сельское поселение Рыболовское
	состав:		
2.	Правообладатель (правообладатели):	2.1.	Владельцы инвестиционных паев - Закрытый паевой инвестиционный фонд недвижимости "ТрастЮнион- Подмосковный" данные о которых устанавливаются на основании данных лицевых счетов владельцев инвестиционных паев в реестре владельцев инвестиционных паев и счетов депо владельцев инвестиционных паев.
3.	Вид, номер и дата государственной регистрации права:	3.1.	Общая долевая собственность, № 50-50-23/226/2014-132 от 25.11.2014
4.	Ограничение (обременение) права:		
	4.1.1. вид:		Доверительное управление, Московская область, Раменский район, сельское поселение Рыболовское, кад. № 50:23:0050384:965, Земельный участок, категория земель: земли сельскохозяйственного назначения, разрешенное использование: для дачного строительства с правом возведения жилого дома с правом регистрации проживания в нем, общая площадь 1 773 кв. м
	дата государственной регистрации:		01.02.2016
	номер государственной регистрации:		50-50/023-50/999/001/2016-347/2
	срок, на который установлено ограничение (обременение) права:		с 01.02.2016 по 01.12.2027
	лицо, в пользу которого установлено ограничение (обременение) права:		Закрытое акционерное общество Управляющая компания «РВМ Капитал», ИНН: 7722563196
	основание государственной регистрации:		Правила доверительного управления Закрытым паевым инвестиционным фондом недвижимости "Земельный фонд "Солид Подмосковный" зарегистрированы ФСФР России 18.10.2007г. за № 1028-94135580 от 18.10.2007; Договор о передаче прав и обязанностей по договору доверительного управления паевым инвестиционным фондом от 07.04.2015 №06/11

1

ФЕДЕРАЛЬНАЯ СЛУЖБА ГОСУДАРСТВЕННОЙ РЕГИСТРАЦИИ, КАДАСТРА И КАРТОГРАФИИ

УПРАВЛЕНИЕ ФЕДЕРАЛЬНОЙ СЛУЖБЫ ГОСУДАРСТВЕННОЙ РЕГИСТРАЦИИ, КАДАСТРА И КАРТОГРАФИИ ПО МОСКОВСКОЙ ОБЛАСТИ

ВЫПИСКА ИЗ ЕДИНОГО ГОСУДАРСТВЕННОГО РЕЕСТРА ПРАВ НА НЕДВИЖИМОЕ ИМУЩЕСТВО И СДЕЛОК С НИМ

Дата 11.03.2016 № 50/023/001/2016-1401

На основании запроса от 09.03.2016 г., поступившего на рассмотрение 09.03.2016 г. сообщаем, что в Едином государственном реестре прав на недвижимое имущество и сделок с ним зарегистрировано:

1.	Характеристики объекта недвижимости:		
	Кадастровый (или условный) номер объекта:		50:23:0050384:969
	наименование объекта:		Земельный участок
	назначение объекта:		Земли сельскохозяйственного назначения, для дачного строительства с правом возведения жилого дома с правом регистрации проживания в нем
	площадь объекта:		996 кв. м
	инвентарный номер, литер:		
	этажность (этаж):		
	номера на поэтажном плане:		
	адрес (местоположение) объекта:		Московская область, Раменский район, сельское поселение Рыболовское
	состав:		
2.	Правообладатель (правообладатели):	2.1.	Владельцы инвестиционных паев - Закрытый паевой инвестиционный фонд недвижимости "ТрастЮнион- Подмосковный" данные о которых устанавливаются на основании данных лицевых счетов владельцев инвестиционных паев в реестре владельцев инвестиционных паев и счетов депо владельцев инвестиционных паев.
3.	Вид, номер и дата государственной регистрации права:	3.1.	Общая долевая собственность, № 50-50-23/159/2014-313 от 02.09.2014
4.	Ограничение (обременение) права:		
	4.1.1. вид:		Доверительное управление, Московская область, Раменский район, сельское поселение Рыболовское, кад. № 50:23:0050384:969, Земельный участок, категория земель: земли сельскохозяйственного назначения, разрешенное использование: для дачного строительства с правом возведения жилого дома с правом регистрации проживания в нем, общая площадь 996 кв. м
	дата государственной регистрации:		25.02.2016
	номер государственной регистрации:		50-50/023-50/999/001/2016-917/2
	срок, на который установлено ограничение (обременение) права:		с 25.02.2016 по 01.12.2027
	лицо, в пользу которого установлено ограничение (обременение) права:		Закрытое акционерное общество Управляющая компания «РВМ Капитал», ИНН: 7722563196
	основание государственной регистрации:		Правила доверительного управления Закрытым паевым инвестиционным фондом недвижимости "Земельный фонд "Солид Подмосковный" зарегистрированы ФСФР России 18.10.2007г. за № 1028-94135580 от 18.10.2007; Договор о передаче прав и обязанностей по договору доверительного управления паевым инвестиционным фондом от 07.04.2015 №06/11

1

2

5.	Договоры участия в долевом строительстве:	не зарегистрировано
6.	Правопритязания:	отсутствуют
7.	Заявленные в судебном порядке права требования:	данные отсутствуют
8.	Отметка о возражении в отношении зарегистрированного права:	данные отсутствуют
9.	Отметка о наличии решения об изъятии объекта недвижимости для государственных и муниципальных нужд:	данные отсутствуют

Выписка выдана: Махортых Эдуард

Сведения, содержащиеся в настоящем документе, являются актуальными (действительными) на дату получения запроса органом, осуществляющим государственную регистрацию прав.
В соответствии со статьей 7 Федерального закона от 21 июля 1997 г. №122-ФЗ "О государственной регистрации прав на недвижимое имущество и сделок с ним" использование сведений, содержащихся в настоящей выписке, [illegible] и форме, которые наносят ущерб правам и законным интересам [illegible] отвечественность, предусмотренную законодательством Российской Федерации.

СПЕЦИАЛИСТ 1 РАЗРЯДА [illegible] Фадеров И. С.

ФЕДЕРАЛЬНАЯ СЛУЖБА ГОСУДАРСТВЕННОЙ РЕГИСТРАЦИИ, КАДАСТРА И КАРТОГРАФИИ

УПРАВЛЕНИЕ ФЕДЕРАЛЬНОЙ СЛУЖБЫ ГОСУДАРСТВЕННОЙ РЕГИСТРАЦИИ, КАДАСТРА И КАРТОГРАФИИ ПО МОСКОВСКОЙ ОБЛАСТИ

ВЫПИСКА ИЗ ЕДИНОГО ГОСУДАРСТВЕННОГО РЕЕСТРА ПРАВ НА НЕДВИЖИМОЕ ИМУЩЕСТВО И СДЕЛОК С НИМ

Дата 11.03.2016 № 50/023/001/2016-1328

На основании запроса от 09.03.2016 г., поступившего на рассмотрение 09.03.2016 г. сообщаем, что в Едином государственном реестре прав на недвижимое имущество и сделок с ним зарегистрировано:

1.	Характеристики объекта недвижимости:		
	Кадастровый (или условный) номер объекта:		50:23:0050384:970
	наименование объекта:		Земельный участок
	назначение объекта:		Земли сельскохозяйственного назначения, для дачного строительства с правом возведения жилого дома с правом регистрации проживания в нем
	площадь объекта:		999 кв. м
	инвентарный номер, литер:		
	этажность (этаж):		
	номера на поэтажном плане:		
	адрес (местоположение) объекта:		Московская область, Раменский район, сельское поселение Рыболовское
	состав:		
2.	Правообладатель (правообладатели):	2.1.	Владельцы инвестиционных паев - Закрытый паевой инвестиционный фонд недвижимости "ТрастЮнион- Подмосковный" данные о которых устанавливаются на основании данных лицевых счетов владельцев инвестиционных паев в реестре владельцев инвестиционных паев и счетов депо владельцев инвестиционных паев.
3.	Вид, номер и дата государственной регистрации права:	3.1.	Общая долевая собственность, № 50-50-23/159/2014-312 от 02.09.2014
4.	Ограничение (обременение) права:		
	4.1.1. вид:		Доверительное управление, Московская область, Раменский район, сельское поселение Рыболовское, кад. № 50:23:0050384:970, Земельный участок, категория земель: земли сельскохозяйственного назначения, разрешенное использование: для дачного строительства с правом возведения жилого дома с правом регистрации проживания в нем, общая площадь 999 кв. м
	дата государственной регистрации:		09.02.2016
	номер государственной регистрации:		50-50/023-50/999/001/2016-881/2
	срок, на который установлено ограничение (обременение) права:		с 09.02.2016 до 01, 12, 2027
	лицо, в пользу которого установлено ограничение (обременение) права:		Закрытое акционерное общество Управляющая компания «РВМ Капитал», ИНН: 7722563196
	основание государственной регистрации:		Правила доверительного управления Закрытым паевым инвестиционным фондом недвижимости "Земельный фонд "Солид Подмосковный" зарегистрированы ФСФР России 18.10.2007г. за № 1028-94135580 от 18.10.2007; Договор о передаче прав и обязанностей по договору доверительного управления паевым инвестиционным фондом от 07.04.2015 №06/11

1

5.	Договоры участия в долевом строительстве:	не зарегистрировано
6.	Правопритязания:	отсутствуют
7.	Заявленные в судебном порядке права требования:	данные отсутствуют
8.	Отметка о возражении в отношении зарегистрированного права:	данные отсутствуют
9.	Отметка о наличии решения об изъятии объекта недвижимости для государственных и муниципальных нужд:	данные отсутствуют

Выписка выдана: Махортых Эдуард Иванович

Сведения, содержащиеся в настоящем документе, являются актуальными (действительными) на дату получения запроса органом, осуществляющим государственную регистрацию прав.
В соответствии со статьей 7 Федерального закона от 21 июля 1997 г. №122-ФЗ "О государственной регистрации прав на недвижимое имущество и сделок с ним" использование сведений, содержащихся в настоящей выписке, способами или в форме, которые наносят ущерб правам и законным интересам правообладателей, влечет ответственность, предусмотренную законодательством Российской Федерации.

СПЕЦИАЛИСТ 1 РАЗРЯДА (должность уполномоченного должностного лица органа, осуществляющего государственную регистрацию прав) — Фотинков И. С. (Фамилия, инициалы)

Получение заявителем выписки из ЕГРП для последующего предоставления органы государственной власти, органы местного самоуправления и органы государственных внебюджетных фондов в целях получения государственных и муниципальных услуг не требуется. Данную информацию указанные органы обязаны запрашивать у Росреестра самостоятельно (Федеральный закон от 27.07.2010 №210-ФЗ "Об организации предоставления государственных и муниципальных услуг", ч.1, ст.7)

2

Отчет об оценке земельных участков (467 ед.) для дачного строительства с правом возведения жилого дома с правом регистрации проживания в нем, расположенных в Раменском районе Московской области

ФЕДЕРАЛЬНАЯ СЛУЖБА ГОСУДАРСТВЕННОЙ РЕГИСТРАЦИИ, КАДАСТРА И КАРТОГРАФИИ

УПРАВЛЕНИЕ ФЕДЕРАЛЬНОЙ СЛУЖБЫ ГОСУДАРСТВЕННОЙ РЕГИСТРАЦИИ, КАДАСТРА И КАРТОГРАФИИ ПО МОСКОВСКОЙ ОБЛАСТИ

ВЫПИСКА ИЗ ЕДИНОГО ГОСУДАРСТВЕННОГО РЕЕСТРА ПРАВ НА НЕДВИЖИМОЕ ИМУЩЕСТВО И СДЕЛОК С НИМ

Дата 13.02.2016 № 50/023/001/2016-945

На основании запроса от 11.02.2016 г., поступившего на рассмотрение 11.02.2016 г. сообщаем, что в Едином государственном реестре прав на недвижимое имущество и сделок с ним зарегистрировано:

1.	Характеристики объекта недвижимости:		
	Кадастровый (или условный) номер объекта:		50:23:0050384:971
	наименование объекта:		Земельный участок
	назначение объекта:		Земли сельскохозяйственного назначения, для дачного строительства с правом возведения жилого дома с правом регистрации проживания в нем
	площадь объекта:		1 001 кв. м
	инвентарный номер, литер:		
	этажность (этаж):		
	номера на поэтажном плане:		
	адрес (местоположение) объекта:		Московская область, Раменский район, сельское поселение Рыболовское
	состав:		
2.	Правообладатель (правообладатели):	2.1.	Владельцы инвестиционных паев - Закрытый паевой инвестиционный фонд недвижимости "ТрастЮнион- Подмосковный" данные о которых устанавливаются на основании данных лицевых счетов владельцев инвестиционных паев в реестре владельцев инвестиционных паев и счетов депо владельцев инвестиционных паев.
3.	Вид, номер и дата государственной регистрации права:	3.1.	Общая долевая собственность, № 50-50-23/159/2014-311 от 02.09.2014
4.	Ограничение (обременение) права:		
	4.1.1. вид:		Доверительное управление, Московская область, Раменский район, сельское поселение Рыболовское, кад. № 50:23:0050384:971, Земельный участок, категория земель: земли сельскохозяйственного назначения, разрешенное использование: для дачного строительства с правом возведения жилого дома с правом регистрации проживания в нем, общая площадь 1 001 кв. м
	дата государственной регистрации:		04.02.2016
	номер государственной регистрации:		50-50/023-50/999/001/2016-453/2
	срок, на который установлено ограничение (обременение) права:		с 04.02.2016 до 01, 12, 2027
	лицо, в пользу которого установлено ограничение (обременение) права:		Закрытое акционерное общество Управляющая компания «РВМ Капитал», ИНН: 7722563196
	основание государственной регистрации:		Правила доверительного управления Закрытым паевым инвестиционным фондом недвижимости "Земельный фонд "Солид Подмосковный" зарегистрированы ФСФР России 18.10.2007г. за № 1028-94135580 от 18.10.2007; Договор о передаче прав и обязанностей по договору доверительного управления паевым инвестиционным фондом от 07.04.2015 №06/11

1

5.	Договоры участия в долевом строительстве:	не зарегистрировано
6.	Правопритязания:	отсутствуют
7.	Заявленные в судебном порядке права требования:	данные отсутствуют
8.	Отметка о возражении в отношении зарегистрированного права:	данные отсутствуют
9.	Отметка о наличии решения об изъятии объекта недвижимости для государственных и муниципальных нужд:	данные отсутствуют

Выписка выдана: Махортых Эдуард Иванович

Сведения, содержащиеся в настоящем документе, являются актуальными (действительными) на дату получения запроса органом, осуществляющим государственную регистрацию прав.
В соответствии со статьей 7 Федерального закона от 21 июля 1997 г. №122-ФЗ "О государственной регистрации прав на недвижимое имущество и сделок с ним" использование сведений, содержащихся в настоящей выписке, [illegible] в форме, которые наносят ущерб правам и законным интересам правообладателей, влечет ответственность, предусмотренную законодательством Российской Федерации.

СПЕЦИАЛИСТ 1 РАЗРЯДА | [illegible] | Фунтикова И. С.

(должность уполномоченного, должностного лица органа, осуществляющего государственную регистрацию прав) | (подпись) | (фамилия, инициалы)

Получение заявителем выписки из ЕГРП для последующего предоставления в органы государственной власти, органы местного самоуправления и органы государственных внебюджетных фондов в целях получения государственных и муниципальных услуг не требуется. Данную информацию указанные органы обязаны запрашивать у Росреестра самостоятельно (Федеральный закон от 27.07.2010 №210-ФЗ "Об организации предоставления государственных и муниципальных услуг", ч. 1, ст. 7)

2

ФЕДЕРАЛЬНАЯ СЛУЖБА ГОСУДАРСТВЕННОЙ РЕГИСТРАЦИИ, КАДАСТРА И КАРТОГРАФИИ

УПРАВЛЕНИЕ ФЕДЕРАЛЬНОЙ СЛУЖБЫ ГОСУДАРСТВЕННОЙ РЕГИСТРАЦИИ, КАДАСТРА И КАРТОГРАФИИ ПО МОСКОВСКОЙ ОБЛАСТИ

ВЫПИСКА ИЗ ЕДИНОГО ГОСУДАРСТВЕННОГО РЕЕСТРА ПРАВ НА НЕДВИЖИМОЕ ИМУЩЕСТВО И СДЕЛОК С НИМ

Дата 13.02.2016 № 50/023/001/2016-685

На основании запроса от 11.02.2016 г., поступившего на рассмотрение 11.02.2016 г. сообщаем, что в Едином государственном реестре прав на недвижимое имущество и сделок с ним зарегистрировано:

1.	Характеристики объекта недвижимости:		
	Кадастровый (или условный) номер объекта:		50:23:0050384:972
	наименование объекта:		Земельный участок
	назначение объекта:		Земли сельскохозяйственного назначения, для дачного строительства с правом возведения жилого дома с правом регистрации проживания в нем
	площадь объекта:		1 496 кв. м
	инвентарный номер, литер:		
	этажность (этаж):		
	номера на поэтажном плане:		
	адрес (местоположение) объекта:		Московская область, Раменский район, сельское поселение Рыболовское
	состав:		
2.	Правообладатель (правообладатели):	2.1.	Владельцы инвестиционных паев - Закрытый паевой инвестиционный фонд недвижимости "ТрастЮнион- Подмосковный" данные о которых устанавливаются на основании данных лицевых счетов владельцев инвестиционных паев в реестре владельцев инвестиционных паев и счетов депо владельцев инвестиционных паев.
3.	Вид, номер и дата государственной регистрации права:	3.1.	Общая долевая собственность, № 050-50-23/159/2014-310 от 02.09.2014
4.	Ограничение (обременение) права:		
	4.1.1. вид:		Доверительное управление, Московская область, Раменский район, сельское поселение Рыболовское, кад. № 50:23:0050384:972, Земельный участок, категория земель: земли сельскохозяйственного назначения, разрешенное использование: для дачного строительства с правом возведения жилого дома с правом регистрации проживания в нем, общая площадь 1 496 кв. м
	дата государственной регистрации:		01.02.2016
	номер государственной регистрации:		50-50/023-50/999/001/2016-297/2
	срок, на который установлено ограничение (обременение) права:		с 01.02.2016 до 01, 12, 2027
	лицо, в пользу которого установлено ограничение (обременение) права:		Закрытое акционерное общество Управляющая компания «РВМ Капитал», ИНН: 7722563196
	основание государственной регистрации:		Правила доверительного управления Закрытым паевым инвестиционным фондом недвижимости "Земельный фонд "Солид Подмосковный" зарегистрированы ФСФР России 18.10.2007г. за № 1028-94135580 от 18.10.2007; Договор о передаче прав и обязанностей по договору доверительного управления паевым инвестиционным фондом от 07.04.2015 №06/11

1

5.	Договоры участия в долевом строительстве:	не зарегистрировано
6.	Правопритязания:	отсутствуют
7.	Заявленные в судебном порядке права требования:	данные отсутствуют
8.	Отметка о возражении в отношении зарегистрированного права:	данные отсутствуют
9.	Отметка о наличии решения об изъятии объекта недвижимости для государственных и муниципальных нужд:	данные отсутствуют

Выписка выдана: Махортых Эдуард

Сведения, содержащиеся в настоящем документе, являются актуальными (действительными) на дату получения запроса органом, осуществляющим государственную регистрацию прав. В соответствии со статьей 7 Федерального закона от 21 июля 1997 г. №122-ФЗ "О государственной регистрации прав на недвижимое имущество и сделок с ним" использование сведений, содержащихся в настоящей выписке, сведений или в форме, которые наносят ущерб правам и законным интересам Российской Федерации, влечет ответственность, предусмотренную законодательством Российской Федерации.

СПЕЦИАЛИСТ 1 РАЗРЯДА Кулешова Н.С.

(должность уполномоченного должностного лица органа, осуществляющего государственную регистрацию прав) (подпись) (фамилия, имя, отчество)

Получение заверенной выписки из ЕГРП для последующего предоставления в органы государственной власти, органы местного самоуправления и органы государственных внебюджетных фондов в целях получения государственных и муниципальных услуг, не требуется. Дату и сверхштатный регистрационный номер от 27.01.2016 №2/1-ФЗ "О ограничении предоставления государственных и муниципальных услуг", ч.1, ст.7)

2

5.	Договоры участия в долевом строительстве:	не зарегистрировано
6.	Правопритязания:	отсутствуют
7.	Заявленные в судебном порядке права требования:	данные отсутствуют
8.	Отметка о возражении в отношении зарегистрированного права:	данные отсутствуют
9.	Отметка о наличии решения об изъятии объекта недвижимости для государственных и муниципальных нужд:	данные отсутствуют

Выписка выдана: Махортых Эдуард

Сведения, содержащиеся в настоящем документе, являются актуальными (действительными) на дату получения запроса органом, осуществляющим государственную регистрацию прав.
В соответствии со статьей 7 Федерального закона от 21 июля 1997 г. №122-ФЗ "О государственной регистрации прав на недвижимое имущество и сделок с ним" использование сведений, содержащихся в настоящей выписке, способами или в форме, которые наносят ущерб правам и законным интересам правообладателей, влечет ответственность, предусмотренную законодательством Российской Федерации.

СПЕЦИАЛИСТ 1 РАЗРЯДА — Фуйтеров И. С.
(должность уполномоченного должностного лица органа, осуществляющего государственную регистрацию прав) — (подпись) — (фамилия, инициалы)

Получение заявителем выписки из ЕГРП для последующего предоставления в органы государственной власти, органы местного самоуправления и органы государственных внебюджетных фондов в целях получения государственных и муниципальных услуг, не требуется. Данную информацию указанные органы обязаны запрашивать у Росреестра самостоятельно. Федеральный закон от 27.07.2010 №210-ФЗ "Об организации предоставления государственных и муниципальных услуг", ч.1, ст.7)

2

ФЕДЕРАЛЬНАЯ СЛУЖБА ГОСУДАРСТВЕННОЙ РЕГИСТРАЦИИ, КАДАСТРА И КАРТОГРАФИИ

УПРАВЛЕНИЕ ФЕДЕРАЛЬНОЙ СЛУЖБЫ ГОСУДАРСТВЕННОЙ РЕГИСТРАЦИИ, КАДАСТРА И КАРТОГРАФИИ ПО МОСКОВСКОЙ ОБЛАСТИ

ВЫПИСКА ИЗ ЕДИНОГО ГОСУДАРСТВЕННОГО РЕЕСТРА ПРАВ НА НЕДВИЖИМОЕ ИМУЩЕСТВО И СДЕЛОК С НИМ

Дата 12.03.2016 № 50/023/001/2016-1569

На основании запроса от 10.03.2016 г., поступившего на рассмотрение 10.03.2016 г сообщаем, что в Едином государственном реестре прав на недвижимое имущество и сделок с ним зарегистрировано:

1.	Характеристики объекта недвижимости:		
	Кадастровый (или условный) номер объекта:		50:23:0050384:973
	наименование объекта:		Земельный участок
	назначение объекта:		Земли сельскохозяйственного назначения, для дачного строительства с правом возведения жилого дома с правом регистрации проживания в нем
	площадь объекта:		1 000 кв. м
	инвентарный номер, литер:		
	этажность (этаж):		
	номера на поэтажном плане:		
	адрес (местоположение) объекта:		Московская область, Раменский район, сельское поселение Рыболовское
	состав:		
2.	Правообладатель (правообладатели):	2.1.	Владельцы инвестиционных паев - Закрытый паевой инвестиционный фонд недвижимости "ТрастЮнион- Подмосковный" данные о которых устанавливаются на основании данных лицевых счетов владельцев инвестиционных паев в реестре владельцев инвестиционных паев и счетов депо владельцев инвестиционных паев.
3.	Вид, номер и дата государственной регистрации права:	3.1.	Общая долевая собственность, № 50-50-23/226/2014-056 от 24.11.2014
4.	Ограничение (обременение) права:		
	4.1.1. вид:		Доверительное управление, Московская область, Раменский район, сельское поселение Рыболовское, кад. № 50:23:0050384:973, Земельный участок, категория земель: земли сельскохозяйственного назначения, разрешенное использование: для дачного строительства с правом возведения жилого дома с правом регистрации проживания в нем, общая площадь 1 000 кв. м
	дата государственной регистрации:		24.02.2016
	номер государственной регистрации:		50-50/023-50/999/001/2016-729/2
	срок, на который установлено ограничение (обременение) права:		с 24.02.2016 по 01.12.2027
	лицо, в пользу которого установлено ограничение (обременение) права:		Закрытое акционерное общество Управляющая компания «РВМ Капитал», ИНН: 7722563196
	основание государственной регистрации:		Правила доверительного управления Закрытым паевым инвестиционным фондом недвижимости "Земельный фонд "Солид Подмосковный" зарегистрированы ФСФР России 18.10.2007г. за № 1028-94135580 от 18.10.2007; Договор о передаче прав и обязанностей по договору доверительного управления паевым инвестиционным фондом от 07.04.2015 №06/11

1

5.	Договоры участия в долевом строительстве:	не зарегистрировано
6.	Правопритязания:	отсутствуют
7.	Заявленные в судебном порядке права требования:	данные отсутствуют
8.	Отметка о возражении в отношении зарегистрированного права:	данные отсутствуют
9.	Отметка о наличии решения об изъятии объекта недвижимости для государственных и муниципальных нужд:	данные отсутствуют

Выписка выдана: Махортых Эдуард Иванович

Сведения, содержащиеся в настоящем документе, являются актуальными (действительными) на дату получения запроса органом, осуществляющим государственную регистрацию прав.
В соответствии со статьей 7 Федерального закона от 21 июля 1997 г. №122-ФЗ "О государственной регистрации прав на недвижимое имущество и сделок с ним" использование сведений, содержащихся в настоящей выписке, способами или в форме, которые наносят ущерб правам и законным интересам правообладателей, влечет ответственность, предусмотренную законодательством Российской Федерации.

СПЕЦИАЛИСТ 1 РАЗРЯДА — Федяков И. С

(должность уполномоченного должностного лица органа, осуществляющего государственную регистрацию прав) / (подпись, М.П.) / (фамилия, инициалы)

Получение зависимых выписок из ЕГРП для последующего предоставления в органы государственной власти, органы местного самоуправления и органы государственных внебюджетных фондов в целях получения государственных и муниципальных услуг, не требуется. Данную информацию указанные органы обязаны запрашивать у Росреестра самостоятельно (Федеральный закон от 27.07.2010 №210-ФЗ "Об организации предоставления государственных и муниципальных услуг", ст. 7)

ФЕДЕРАЛЬНАЯ СЛУЖБА ГОСУДАРСТВЕННОЙ РЕГИСТРАЦИИ, КАДАСТРА И КАРТОГРАФИИ

УПРАВЛЕНИЕ ФЕДЕРАЛЬНОЙ СЛУЖБЫ ГОСУДАРСТВЕННОЙ РЕГИСТРАЦИИ, КАДАСТРА И КАРТОГРАФИИ ПО МОСКОВСКОЙ ОБЛАСТИ

ВЫПИСКА ИЗ ЕДИНОГО ГОСУДАРСТВЕННОГО РЕЕСТРА ПРАВ НА НЕДВИЖИМОЕ ИМУЩЕСТВО И СДЕЛОК С НИМ

Дата 12.03.2016 № 50/023/001/2016-1566

На основании запроса от 10.03.2016 г., поступившего на рассмотрение 10.03.2016 г. сообщаем, что в Едином государственном реестре прав на недвижимое имущество и сделок с ним зарегистрировано:

1.	Характеристики объекта недвижимости:		
	Кадастровый (или условный) номер объекта:		50:23:0050384:974
	наименование объекта:		Земельный участок
	назначение объекта:		Земли сельскохозяйственного назначения, для дачного строительства с правом возведения жилого дома с правом регистрации проживания в нем
	площадь объекта:		1 000 кв. м
	инвентарный номер, литер:		
	этажность (этаж):		
	номера на поэтажном плане:		
	адрес (местоположение) объекта:		Московская область, Раменский район, сельское поселение Рыболовское
	состав:		
2.	Правообладатель (правообладатели):	2.1.	Владельцы инвестиционных паев - Закрытый паевой инвестиционный фонд недвижимости "ТрастЮнион- Подмосковный" данные о которых устанавливаются на основании данных лицевых счетов владельцев инвестиционных паев в реестре владельцев инвестиционных паев и счетов депо владельцев инвестиционных паев.
3.	Вид, номер и дата государственной регистрации права:	3.1.	Общая долевая собственность, № 50-50-23/226/2014-052 от 24.11.2014
4.	Ограничение (обременение) права:		
	4.1.1.	вид:	Доверительное управление, Московская область, Раменский район, сельское поселение Рыболовское, кад. № 50:23:0050384:974, Земельный участок, категория земель: земли сельскохозяйственного назначения, разрешенное использование: для дачного строительства с правом возведения жилого дома с правом регистрации проживания в нем, общая площадь 1 000 кв. м
		дата государственной регистрации:	24.02.2016
		номер государственной регистрации:	50-50/023-50/099/001/2016-691/2
		срок, на который установлено ограничение (обременение) права:	с 24.02.2016 до 01.12.2027
		лицо, в пользу которого установлено ограничение (обременение) права:	Закрытое акционерное общество Управляющая компания «РВМ Капитал», ИНН: 7722563196
		основание государственной регистрации:	Правила доверительного управления Закрытым паевым инвестиционным фондом недвижимости "Земельный фонд "Солнд Подмосковный" зарегистрированы ФСФР России 18.10.2007г. за № 1028-94135580 от 18.10.2007; Договор о передаче прав и обязанностей по договору доверительного управления паевым инвестиционным фондом от 07.04.2015 №06/11

5.	Договоры участия в долевом строительстве:	не зарегистрировано
6.	Правопритязания:	отсутствуют
7.	Заявленные в судебном порядке права требования:	данные отсутствуют
8.	Отметка о возражении в отношении зарегистрированного права:	данные отсутствуют
9.	Отметка о наличии решения об изъятии объекта недвижимости для государственных и муниципальных нужд:	данные отсутствуют

Выписка выдана: Махортых Эдуард Иванович

Сведения, содержащиеся в настоящем документе, являются актуальными (действительными) на дату получения запроса органом, осуществляющим государственную регистрацию прав.
В соответствии со статьей 7 Федерального закона от 21 июля 1997 г. №122-ФЗ "О государственной регистрации прав на недвижимое имущество и сделок с ним" использование сведений, содержащихся в настоящей выписке, способами или в форме, которые наносят ущерб правам и законным интересам правообладателей, влечет ответственность, предусмотренную законодательством Российской Федерации.

СПЕЦИАЛИСТ 1 РАЗРЯДА (должность уполномоченного должностного лица органа, осуществляющего государственную регистрацию прав) — (подпись, МП) — Фуктиков И. С. (фамилия, инициалы)

Получение заявителем выписки из ЕГРП для последующего предоставления в органы государственной власти, органы местного самоуправления и органы государственных внебюджетных фондов в целях получения государственных и муниципальных услуг не требуется. Данную информацию указанные органы обязаны запрашивать у Росреестра самостоятельно (Федеральный закон от 27.07.2010 №210-ФЗ "Об организации предоставления государственных и муниципальных услуг", ч. 1, ст. 7)

2

ФЕДЕРАЛЬНАЯ СЛУЖБА ГОСУДАРСТВЕННОЙ РЕГИСТРАЦИИ, КАДАСТРА И КАРТОГРАФИИ

УПРАВЛЕНИЕ ФЕДЕРАЛЬНОЙ СЛУЖБЫ ГОСУДАРСТВЕННОЙ РЕГИСТРАЦИИ, КАДАСТРА И КАРТОГРАФИИ ПО МОСКОВСКОЙ ОБЛАСТИ

ВЫПИСКА ИЗ ЕДИНОГО ГОСУДАРСТВЕННОГО РЕЕСТРА ПРАВ НА НЕДВИЖИМОЕ ИМУЩЕСТВО И СДЕЛОК С НИМ

Дата 13.02.2016 № 50/023/001/2016-402

На основании запроса от 11.02.2016 г., поступившего на рассмотрение 11.02.2016 г. сообщаем, что в Едином государственном реестре прав на недвижимое имущество и сделок с ним зарегистрировано:

1.	Характеристики объекта недвижимости:		
	Кадастровый (или условный) номер объекта:		50:23:0050384:975
	наименование объекта:		Земельный участок
	назначение объекта:		Земли сельскохозяйственного назначения, для дачного строительства с правом возведения жилого дома с правом регистрации проживания в нем
	площадь объекта:		875 кв. м
	инвентарный номер, литер:		
	этажность (этаж):		
	номера на поэтажном плане:		
	адрес (местоположение) объекта:		Московская область, Раменский район, сельское поселение Рыболовское
	состав:		
2.	Правообладатель (правообладатели):	2.1.	Владельцы инвестиционных паев - Закрытый паевой инвестиционный фонд недвижимости "ТрастЮнион- Подмосковный" данные о которых устанавливаются на основании данных лицевых счетов владельцев инвестиционных паев в реестре владельцев инвестиционных паев и счетов депо владельцев инвестиционных паев.
3.	Вид, номер и дата государственной регистрации права:	3.1.	Общая долевая собственность, № 50-50-23/159/2014-309 от 01.09.2014
4.	Ограничение (обременение) права:		
	4.1.1. вид:		Доверительное управление, Московская область, Раменский район, сельское поселение Рыболовское, кад. № 50:23:0050384:975, Земельный участок, категория земель: земли сельскохозяйственного назначения, разрешенное использование: для дачного строительства с правом возведения жилого дома с правом регистрации проживания в нем, общая площадь 875 кв. м
	дата государственной регистрации:		27.11.2015
	номер государственной регистрации:		50-50/023-50/999/001/2015-1705/2
	срок, на который установлено ограничение (обременение) права:		с 27.11.2015 до полного исполнения сторонами своих обязанностей
	лицо, в пользу которого установлено ограничение (обременение) права:		Закрытое акционерное общество Управляющая компания "РВМ Капитал", Д.У.Закрытым паевым инвестиционным фондом недвижимости "ТрастЮнион-Подмосковный", ИНН: 7722563196
	основание государственной регистрации:		Договор о передаче прав и обязанностей по договору доверительного управления паевым инвестиционным фондом от 07.04.2015 №06/11
5.	Договоры участия в долевом строительстве:		не зарегистрировано
6.	Правопритязания:		отсутствуют

1

7.	Заявленные в судебном порядке права требования:	данные отсутствуют
8.	Отметка о возражении в отношении зарегистрированного права:	данные отсутствуют
9.	Отметка о наличии решения об изъятии объекта недвижимости для государственных и муниципальных нужд:	данные отсутствуют

Выписка выдана: Махортых Эдуард

Сведения, содержащиеся в настоящем документе, являются актуальными (действительными) на дату получения запроса органом, осуществляющим государственную регистрацию прав.
В соответствии со статьей 7 Федерального закона от 21 июля 1997 г. №122-ФЗ "О государственной регистрации прав на недвижимое имущество и сделок с ним" использование сведений, содержащихся в настоящей выписке, способами или в форме, которые наносят ущерб правам и законным интересам правообладателей, влечет ответственность, предусмотренную законодательством Российской Федерации.

СПЕЦИАЛИСТ 1-ГО РАЗРЯДА — Карчевских М. С.
(должность уполномоченного должностного лица органа, осуществляющего государственную регистрацию прав) (подпись, М.П.) (фамилия, инициалы)

Получение данных выписки из ЕГРП для последующего предоставления в органы государственной власти, органы местного самоуправления и органы государственных внебюджетных фондов в целях получения государственных и муниципальных услуг, не требуется. Данную информацию указанные органы обязаны запрашивать у Росреестра самостоятельно (Федеральный закон от 27.07.2010 №210-ФЗ "Об организации предоставления государственных и муниципальных услуг", ч.1, ст.7)

ФЕДЕРАЛЬНАЯ СЛУЖБА ГОСУДАРСТВЕННОЙ РЕГИСТРАЦИИ, КАДАСТРА И КАРТОГРАФИИ

УПРАВЛЕНИЕ ФЕДЕРАЛЬНОЙ СЛУЖБЫ ГОСУДАРСТВЕННОЙ РЕГИСТРАЦИИ, КАДАСТРА И КАРТОГРАФИИ ПО МОСКОВСКОЙ ОБЛАСТИ

ВЫПИСКА ИЗ ЕДИНОГО ГОСУДАРСТВЕННОГО РЕЕСТРА ПРАВ НА НЕДВИЖИМОЕ ИМУЩЕСТВО И СДЕЛОК С НИМ

Дата 13.02.2016 № 50/023/001/2016-417

На основании запроса от 11.02.2016 г., поступившего на рассмотрение 11.02.2016 г. сообщаем, что в Едином государственном реестре прав на недвижимое имущество и сделок с ним зарегистрировано:

1.	Характеристики объекта недвижимости:		
	Кадастровый (или условный) номер объекта:		50:23:0050384:976
	наименование объекта:		Земельный участок
	назначение объекта:		Земли сельскохозяйственного назначения, для дачного строительства с правом возведения жилого дома с правом регистрации проживания в нем
	площадь объекта:		875 кв. м
	инвентарный номер, литер:		
	этажность (этаж):		
	номера на поэтажном плане:		
	адрес (местоположение) объекта:		Московская область, Раменский район, сельское поселение Рыболовское
	состав:		
2.	Правообладатель (правообладатели):	2.1.	Владельцы инвестиционных паев - Закрытый паевой инвестиционный фонд недвижимости "ТрастЮнион- Подмосковный" данные о которых устанавливаются на основании данных лицевых счетов владельцев инвестиционных паев в реестре владельцев инвестиционных паев и счетов депо владельцев инвестиционных паев.
3.	Вид, номер и дата государственной регистрации права:	3.1.	Общая долевая собственность, № 50-50-23/159/2014-308 от 01.09.2014
4.	Ограничение (обременение) права:		
	4.1.1. вид:		Доверительное управление, Московская область, Раменский район, сельское поселение Рыболовское, кад. № 50:23:0050384:976, Земельный участок, категория земель: земли сельскохозяйственного назначения, разрешенное использование: для дачного строительства с правом возведения жилого дома с правом регистрации проживания в нем, общая площадь 875 кв. м
	дата государственной регистрации:		27.11.2015
	номер государственной регистрации:		50-50/023-50/999/001/2015-1706/2
	срок, на который установлено ограничение (обременение) права:		с 27.11.2015 до полного исполнения сторонами своих обязанностей
	лицо, в пользу которого установлено ограничение (обременение) права:		Закрытое акционерное общество Управляющая компания "РВМ Капитал", Д.У.Закрытым паевым инвестиционным фондом недвижимости "ТрастЮнион-Подмосковный", ИНН: 7722563196
	основание государственной регистрации:		Договор о передаче прав и обязанностей по договору доверительного управления паевым инвестиционным фондом от 07.04.2015 №06/11
5.	Договоры участия в долевом строительстве:		не зарегистрировано
6.	Правопритязания:		отсутствуют

7.	Заявленные в судебном порядке права требования:	данные отсутствуют
8.	Отметка о возражении в отношении зарегистрированного права:	данные отсутствуют
9.	Отметка о наличии решения об изъятии объекта недвижимости для государственных и муниципальных нужд:	данные отсутствуют

Выписка выдана: Махортых Эдуард

Сведения, содержащиеся в настоящем документе, являются актуальными (действительными) на дату получения запроса органом, осуществляющим государственную регистрацию прав.
В соответствии со статьей 7 Федерального закона от 21 июля 1997 г. №122-ФЗ "О государственной регистрации прав на недвижимое имущество и сделок с ним" использование сведений, содержащихся в настоящей выписке, способами или в форме, которые наносят ущерб правам и законным интересам правообладателей, влечет ответственность, предусмотренную законодательством Российской Федерации.

СПЕЦИАЛИСТ 1-ГО РАЗРЯДА — (подпись, М.П.) — Юрчевская М. С. (фамилия, инициалы)

(должность уполномоченного должностного лица органа, осуществляющего государственную регистрацию прав)

Получение заявителем выписки из ЕГРП для последующего предоставления в органы государственной власти, органы местного самоуправления и органы государственных внебюджетных фондов в целях получения государственных и муниципальных услуг не требуется. Данную информацию указанные органы обязаны запрашивать у Росреестра самостоятельно(Федеральный закон от 27.07.2010 №210-ФЗ "Об организации предоставления государственных и муниципальных услуг", ч.1, ст.7)

ФЕДЕРАЛЬНАЯ СЛУЖБА ГОСУДАРСТВЕННОЙ РЕГИСТРАЦИИ, КАДАСТРА И КАРТОГРАФИИ

УПРАВЛЕНИЕ ФЕДЕРАЛЬНОЙ СЛУЖБЫ ГОСУДАРСТВЕННОЙ РЕГИСТРАЦИИ, КАДАСТРА И КАРТОГРАФИИ ПО МОСКОВСКОЙ ОБЛАСТИ

ВЫПИСКА ИЗ ЕДИНОГО ГОСУДАРСТВЕННОГО РЕЕСТРА ПРАВ НА НЕДВИЖИМОЕ ИМУЩЕСТВО И СДЕЛОК С НИМ

Дата 13.02.2016 № 50/023/001/2016-406

На основании запроса от 11.02.2016 г., поступившего на рассмотрение 11.02.2016 г. сообщаем, что в Едином государственном реестре прав на недвижимое имущество и сделок с ним зарегистрировано:

1.	Характеристики объекта недвижимости:		
	Кадастровый (или условный) номер объекта:		50:23:0050384:977
	наименование объекта:		Земельный участок
	назначение объекта:		Земли сельскохозяйственного назначения, для дачного строительства с правом возведения жилого дома с правом регистрации проживания в нем
	площадь объекта:		875 кв. м
	инвентарный номер, литер:		
	этажность (этаж):		
	номера на поэтажном плане:		
	адрес (местоположение) объекта:		Московская область, Раменский район, сельское поселение Рыболовское
	состав:		
2.	Правообладатель (правообладатели):	2.1.	Владельцы инвестиционных паев - Закрытый паевой инвестиционный фонд недвижимости "ТрастЮнион- Подмосковный" данные о которых устанавливаются на основании данных лицевых счетов владельцев инвестиционных паев в реестре владельцев инвестиционных паев и счетов депо владельцев инвестиционных паев.
3.	Вид, номер и дата государственной регистрации права:	3.1.	Общая долевая собственность, № 50-50-23/159/2014-307 от 01.09.2014
4.	Ограничение (обременение) права:		
	4.1.1. вид:		Доверительное управление, Московская область, Раменский район, сельское поселение Рыболовское, кад. № 50:23:0050384:977, Земельный участок, категория земель: земли сельскохозяйственного назначения, разрешенное использование: для дачного строительства с правом возведения жилого дома с правом регистрации проживания в нем, общая площадь 875 кв. м
	дата государственной регистрации:		27.11.2015
	номер государственной регистрации:		50-50/023-50/999/001/2015-1707/2
	срок, на который установлено ограничение (обременение) права:		с 27.11.2015 до полного исполнения сторонами своих обязанностей
	лицо, в пользу которого установлено ограничение (обременение) права:		Закрытое акционерное общество Управляющая компания "РВМ Капитал", Д.У.Закрытым паевым инвестиционным фондом недвижимости "ТрастЮнион-Подмосковный", ИНН: 7722563196
	основание государственной регистрации:		Договор о передаче прав и обязанностей по договору доверительного управления паевым инвестиционным фондом от 07.04.2015 №06/11
5.	Договоры участия в долевом строительстве:		не зарегистрировано
6.	Правопритязания:		отсутствуют

7.	Заявленные в судебном порядке права требования:	данные отсутствуют
8.	Отметка о возражении в отношении зарегистрированного права:	данные отсутствуют
9.	Отметка о наличии решения об изъятии объекта недвижимости для государственных и муниципальных нужд:	данные отсутствуют

Выписка выдана: Махортых Эдуард

Сведения, содержащиеся в настоящем документе, являются актуальными (действительными) на дату получения запроса органом, осуществляющим государственную регистрацию прав. В соответствии со статьей 7 Федерального закона от 21 июля 1997 г. №122-ФЗ "О государственной регистрации прав на недвижимое имущество и сделок с ним" использование сведений, содержащихся в настоящей выписке, способами или в форме, которые наносят ущерб правам и законным интересам правообладателей, влечет ответственность, предусмотренную законодательством Российской Федерации.

СПЕЦИАЛИСТ 1-ГО РАЗРЯДА — (должность уполномоченного должностного лица органа, осуществляющего государственную регистрацию прав) — (подпись, М.П.) — Кирчаская М. С. — (фамилия, инициалы)

Получение заявителем выписки из ЕГРП для последующего предоставления в органы государственной власти, органы местного самоуправления и органы государственных внебюджетных фондов в целях получения государственных и муниципальных услуг не требуется. Данную информацию указанные органы **обязаны** запрашивать у Росреестра **самостоятельно**. Федеральный закон от 27.07.2010 №210-ФЗ "Об организации предоставления государственных и муниципальных услуг", ч. 1, ст. 7

ФЕДЕРАЛЬНАЯ СЛУЖБА ГОСУДАРСТВЕННОЙ РЕГИСТРАЦИИ, КАДАСТРА И КАРТОГРАФИИ

УПРАВЛЕНИЕ ФЕДЕРАЛЬНОЙ СЛУЖБЫ ГОСУДАРСТВЕННОЙ РЕГИСТРАЦИИ, КАДАСТРА И КАРТОГРАФИИ ПО МОСКОВСКОЙ ОБЛАСТИ

ВЫПИСКА ИЗ ЕДИНОГО ГОСУДАРСТВЕННОГО РЕЕСТРА ПРАВ НА НЕДВИЖИМОЕ ИМУЩЕСТВО И СДЕЛОК С НИМ

Дата 13.02.2016 № 50/023/001/2016-467

На основании запроса от 11.02.2016 г., поступившего на рассмотрение 11.02.2016 г. сообщаем, что в Едином государственном реестре прав на недвижимое имущество и сделок с ним зарегистрировано:

1.	Характеристики объекта недвижимости:			
	Кадастровый (или условный) номер объекта:			50:23:0050384:978
	наименование объекта:			Земельный участок
	назначение объекта:			Земли сельскохозяйственного назначения, для дачного строительства с правом возведения жилого дома с правом регистрации проживания в нем
	площадь объекта:			875 кв. м
	инвентарный номер, литер:			
	этажность (этаж):			
	номера на поэтажном плане:			
	адрес (местоположение) объекта:			Московская область, Раменский район, сельское поселение Рыболовское
	состав:			
2.	Правообладатель (правообладатели):		2.1.	Владельцы инвестиционных паев - Закрытый паевой инвестиционный фонд недвижимости "ТрастЮнион- Подмосковный" данные о которых устанавливаются на основании данных лицевых счетов владельцев инвестиционных паев в реестре владельцев инвестиционных паев и счетов депо владельцев инвестиционных паев.
3.	Вид, номер и дата государственной регистрации права:		3.1.	Общая долевая собственность, № 50-50-23/159/2014-306 от 01.09.2014
4.	Ограничение (обременение) права:			
	4.1.1.	вид:		Доверительное управление, Московская область, Раменский район, сельское поселение Рыболовское, кад. № 50:23:0050384:978, Земельный участок, категория земель: земли сельскохозяйственного назначения, разрешенное использование: для дачного строительства с правом возведения жилого дома с правом регистрации проживания в нем, общая площадь 875 кв. м
		дата государственной регистрации:		27.11.2015
		номер государственной регистрации:		50-50/023-50/999/001/2015-1711/2
		срок, на который установлено ограничение (обременение) права:		с 27.11.2015 до полного исполнения сторонами своих обязанностей
		лицо, в пользу которого установлено ограничение (обременение) права:		Закрытое акционерное общество Управляющая компания "РВМ Капитал", Д.У.Закрытым паевым инвестиционным фондом недвижимости "ТрастЮнион-Подмосковный", ИНН: 7722563196
		основание государственной регистрации:		Договор о передаче прав и обязанностей по договору доверительного управления паевым инвестиционным фондом от 07.04.2015 №06/11
5.	Договоры участия в долевом строительстве:			не зарегистрировано
6.	Правопритязания:			отсутствуют

ФЕДЕРАЛЬНАЯ СЛУЖБА ГОСУДАРСТВЕННОЙ РЕГИСТРАЦИИ, КАДАСТРА И КАРТОГРАФИИ

УПРАВЛЕНИЕ ФЕДЕРАЛЬНОЙ СЛУЖБЫ ГОСУДАРСТВЕННОЙ РЕГИСТРАЦИИ, КАДАСТРА И КАРТОГРАФИИ ПО МОСКОВСКОЙ ОБЛАСТИ

ВЫПИСКА ИЗ ЕДИНОГО ГОСУДАРСТВЕННОГО РЕЕСТРА ПРАВ НА НЕДВИЖИМОЕ ИМУЩЕСТВО И СДЕЛОК С НИМ

Дата 12.03.2016 № 50/023/001/2016-1418

На основании запроса от 10.03.2016 г., поступившего на рассмотрение 10.03.2016 г. сообщаем, что в Едином государственном реестре прав на недвижимое имущество и сделок с ним зарегистрировано:

1.	Характеристики объекта недвижимости:		
	Кадастровый (или условный) номер объекта:	50:23:0050384:979	
	наименование объекта:	Земельный участок	
	назначение объекта:	Земли сельскохозяйственного назначения, для дачного строительства с правом возведения жилого дома с правом регистрации проживания в нем	
	площадь объекта:	891 кв. м	
	инвентарный номер, литер:		
	этажность (этаж):		
	номера на поэтажном плане:		
	адрес (местоположение) объекта:	Московская область, Раменский район, сельское поселение Рыболовское	
	состав:		
2.	Правообладатель (правообладатели):	2.1.	Владельцы инвестиционных паев - Закрытый паевой инвестиционный фонд недвижимости "ТрастЮнион- Подмосковный" данные о которых устанавливаются на основании данных лицевых счетов владельцев инвестиционных паев в реестре владельцев инвестиционных паев и счетов депо владельцев инвестиционных паев.
3.	Вид, номер и дата государственной регистрации права:	3.1.	Общая долевая собственность, № 50-50-23/159/2014-305 от 01.09.2014
4.	Ограничение (обременение) права:		
	4.1.1.	вид:	Доверительное управление, Московская область, Раменский район, сельское поселение Рыболовское, кад. № 50:23:0050384:979, Земельный участок, категория земель: земли сельскохозяйственного назначения, разрешенное использование: для дачного строительства с правом возведения жилого дома с правом регистрации проживания в нем, общая площадь 891 кв. м
		дата государственной регистрации:	25.02.2016
		номер государственной регистрации:	50-50/023-50/999/001/2016-953/2
		срок, на который установлено ограничение (обременение) права:	с 25.02.2016 по 01.12.2027
		лицо, в пользу которого установлено ограничение (обременение) права:	Закрытое акционерное общество Управляющая компания «РВМ Капитал», ИНН: 7722563196
		основание государственной регистрации:	Правила доверительного управления Закрытым паевым инвестиционным фондом недвижимости "Земельный фонд "Солид Подмосковный" зарегистрированы ФСФР России 18.10.2007г. за № 1028-94135580 от 18.10.2007; Договор о передаче прав и обязанностей по договору доверительного управления паевым инвестиционным фондом от 07.04.2015 №06/11

1

ФЕДЕРАЛЬНАЯ СЛУЖБА ГОСУДАРСТВЕННОЙ РЕГИСТРАЦИИ, КАДАСТРА И КАРТОГРАФИИ

УПРАВЛЕНИЕ ФЕДЕРАЛЬНОЙ СЛУЖБЫ ГОСУДАРСТВЕННОЙ РЕГИСТРАЦИИ, КАДАСТРА И КАРТОГРАФИИ ПО МОСКОВСКОЙ ОБЛАСТИ

ВЫПИСКА ИЗ ЕДИНОГО ГОСУДАРСТВЕННОГО РЕЕСТРА ПРАВ НА НЕДВИЖИМОЕ ИМУЩЕСТВО И СДЕЛОК С НИМ

Дата 12.03.2016 № 50/023/001/2016-1258

На основании запроса от 10.03.2016 г., поступившего на рассмотрение 10.03.2016 г. сообщаем, что в Едином государственном реестре прав на недвижимое имущество и сделок с ним зарегистрировано:

1.	Характеристики объекта недвижимости:		
	Кадастровый (или условный) номер объекта:		50:23:0050384:980
	наименование объекта:		Земельный участок
	назначение объекта:		Земли сельскохозяйственного назначения, для дачного строительства с правом возведения жилого дома с правом регистрации проживания в нем
	площадь объекта:		1 000 кв. м
	инвентарный номер, литер:		
	этажность (этаж):		
	номера на поэтажном плане:		
	адрес (местоположение) объекта:		Московская область, Раменский район, сельское поселение Рыболовское
	состав:		
2.	Правообладатель (правообладатели):	2.1.	Владельцы инвестиционных паев - Закрытый паевой инвестиционный фонд недвижимости "ТрастЮнион- Подмосковный" данные о которых устанавливаются на основании данных лицевых счетов владельцев инвестиционных паев в реестре владельцев инвестиционных паев и счетов депо владельцев инвестиционных паев.
3.	Вид, номер и дата государственной регистрации права:	3.1.	Общая долевая собственность, № 50-50-23/159/2014-304 от 01.09.2014
4.	Ограничение (обременение) права:		
	4.1.1.	вид:	Доверительное управление, Московская область, Раменский район, сельское поселение Рыболовское, кад. № 50:23:0050384:980, Земельный участок, категория земель: земли сельскохозяйственного назначения, разрешенное использование: для дачного строительства с правом возведения жилого дома с правом регистрации проживания в нем, общая площадь 1 000 кв. м
		дата государственной регистрации:	24.02.2016
		номер государственной регистрации:	50-50/023-50/999/001/2016-695/2
		срок, на который установлено ограничение (обременение) права:	с 24.02.2016 до 01.12.2027
		лицо, в пользу которого установлено ограничение (обременение) права:	Закрытое акционерное общество Управляющая компания «РВМ Капитал», ИНН: 7722563196
		основание государственной регистрации:	Правила доверительного управления Закрытым паевым инвестиционным фондом недвижимости "Земельный фонд "Солнд Подмосковный" зарегистрированы ФСФР России 18.10.2007г. за № 1028-94135580 от 18.10.2007; Договор о передаче прав и обязанностей по договору доверительного управления паевым инвестиционным фондом от 07.04.2015 №06/11

5.	Договоры участия в долевом строительстве:	не зарегистрировано
6.	Правопритязания:	отсутствуют
7.	Заявленные в судебном порядке права требования:	данные отсутствуют
8.	Отметка о возражении в отношении зарегистрированного права:	данные отсутствуют
9.	Отметка о наличии решения об изъятии объекта недвижимости для государственных и муниципальных нужд:	данные отсутствуют

Выписка выдана: Махортых Эдуард Иванович

Сведения, содержащиеся в настоящем документе, являются актуальными (действительными) на дату получения запроса органом, осуществляющим государственную регистрацию прав. В соответствии со статьей 7 Федерального закона от 21 июля 1997 г. №122-ФЗ "О государственной регистрации прав на недвижимое имущество и сделок с ним" использование сведений, содержащихся в настоящей выписке, способами, или в форме, которые наносят ущерб правам и законным интересам правообладателей, влечет ответственность, предусмотренную законодательством Российской Федерации.

СПЕЦИАЛИСТ 1 РАЗРЯДА _____ Фетисов Н. С.

ФЕДЕРАЛЬНАЯ СЛУЖБА ГОСУДАРСТВЕННОЙ РЕГИСТРАЦИИ, КАДАСТРА И КАРТОГРАФИИ

УПРАВЛЕНИЕ ФЕДЕРАЛЬНОЙ СЛУЖБЫ ГОСУДАРСТВЕННОЙ РЕГИСТРАЦИИ, КАДАСТРА И КАРТОГРАФИИ ПО МОСКОВСКОЙ ОБЛАСТИ

ВЫПИСКА ИЗ ЕДИНОГО ГОСУДАРСТВЕННОГО РЕЕСТРА ПРАВ НА НЕДВИЖИМОЕ ИМУЩЕСТВО И СДЕЛОК С НИМ

Дата 12.03.2016 № 50/023/001/2016-1268

На основании запроса от 10.03.2016 г., поступившего на рассмотрение 10.03.2016 г. сообщаем, что в Едином государственном реестре прав на недвижимое имущество и сделок с ним зарегистрировано:

1.	Характеристики объекта недвижимости:		
	Кадастровый (или условный) номер объекта:	50:23:0050384:982	
	наименование объекта:	Земельный участок	
	назначение объекта:	Земли сельскохозяйственного назначения, для дачного строительства с правом возведения жилого дома с правом регистрации проживания в нем	
	площадь объекта:	1 000 кв. м	
	инвентарный номер, литер:		
	этажность (этаж):		
	номера на поэтажном плане:		
	адрес (местоположение) объекта:	Московская область, Раменский район, сельское поселение Рыболовское	
	состав:		
2.	Правообладатель (правообладатели):	2.1.	Владельцы инвестиционных паев - Закрытый паевой инвестиционный фонд недвижимости "ТрастЮнион- Подмосковный" данные о которых устанавливаются на основании данных лицевых счетов владельцев инвестиционных паев в реестре владельцев инвестиционных паев и счетов депо владельцев инвестиционных паев.
3.	Вид, номер и дата государственной регистрации права:	3.1.	Общая долевая собственность, № 50-50-23/159/2014-302 от 01.09.2014
4.	Ограничение (обременение) права:		
	4.1.1.	вид:	Доверительное управление, Московская область, Раменский район, сельское поселение Рыболовское, кад. № 50:23:0050384:982, Земельный участок, категория земель: земли сельскохозяйственного назначения, разрешенное использование: для дачного строительства с правом возведения жилого дома с правом регистрации проживания в нем, общая площадь 1 000 кв. м
		дата государственной регистрации:	24.02.2016
		номер государственной регистрации:	50-50/023-50/999/001/2016-724/2
		срок, на который установлено ограничение (обременение) права:	с 24.02.2016 до 01.12.2027
		лицо, в пользу которого установлено ограничение (обременение) права:	Закрытое акционерное общество Управляющая компания «РВМ Капитал», ИНН: 7722563196
		основание государственной регистрации:	Правила доверительного управления Закрытым паевым инвестиционным фондом недвижимости "Земельный фонд "Солид Подмосковный" зарегистрированы ФСФР России 18.10.2007г. за № 1028-94135580 от 18.10.2007; Договор о передаче прав и обязанностей по договору доверительного управления паевым инвестиционным фондом от 07.04.2015 №06/11

5.	Договоры участия в долевом строительстве:	не зарегистрировано
6.	Правопритязания:	отсутствуют
7.	Заявленные в судебном порядке права требования:	данные отсутствуют
8.	Отметка о возражении в отношении зарегистрированного права:	данные отсутствуют
9.	Отметка о наличии решения об изъятии объекта недвижимости для государственных и муниципальных нужд:	данные отсутствуют

Выписка выдана: Махортых Эдуард Иванович

Сведения, содержащиеся в настоящем документе, являются актуальными (действительными) на дату получения запроса органом, осуществляющим государственную регистрацию прав.
В соответствии со статьей 7 Федерального закона от 21 июля 1997 г. №122-ФЗ "О государственной регистрации прав на недвижимое имущество и сделок с ним" использование сведений, содержащихся в настоящей выписке, способами или в форме, которые наносят ущерб правам и законным интересам правообладателей, влечет ответственность, предусмотренную законодательством Российской Федерации.

СПЕЦИАЛИСТ 1 РАЗРЯДА — Сухтина И. С

ФЕДЕРАЛЬНАЯ СЛУЖБА ГОСУДАРСТВЕННОЙ РЕГИСТРАЦИИ, КАДАСТРА И КАРТОГРАФИИ

УПРАВЛЕНИЕ ФЕДЕРАЛЬНОЙ СЛУЖБЫ ГОСУДАРСТВЕННОЙ РЕГИСТРАЦИИ, КАДАСТРА И КАРТОГРАФИИ ПО МОСКОВСКОЙ ОБЛАСТИ

ВЫПИСКА ИЗ ЕДИНОГО ГОСУДАРСТВЕННОГО РЕЕСТРА ПРАВ НА НЕДВИЖИМОЕ ИМУЩЕСТВО И СДЕЛОК С НИМ

Дата 12.03.2016 № 50/023/001/2016-1239

На основании запроса от 10.03.2016 г., поступившего на рассмотрение 10.03.2016 г. сообщаем, что в Едином государственном реестре прав на недвижимое имущество и сделок с ним зарегистрировано:

1.	Характеристики объекта недвижимости:		
	Кадастровый (или условный) номер объекта:		50:23:0050384:983
	наименование объекта:		Земельный участок
	назначение объекта:		Земли сельскохозяйственного назначения, для дачного строительства с правом возведения жилого дома с правом регистрации проживания в нем
	площадь объекта:		1 000 кв. м
	инвентарный номер, литер:		
	этажность (этаж):		
	номера на поэтажном плане:		
	адрес (местоположение) объекта:		Московская область, Раменский район, сельское поселение Рыболовское
	состав:		
2.	Правообладатель (правообладатели):	2.1.	Владельцы инвестиционных паев - Закрытый паевой инвестиционный фонд недвижимости "ТрастЮнион- Подмосковный" данные о которых устанавливаются на основании данных лицевых счетов владельцев инвестиционных паев в реестре владельцев инвестиционных паев и счетов депо владельцев инвестиционных паев.
3.	Вид, номер и дата государственной регистрации права:	3.1.	Общая долевая собственность, № 50-50-23/159/2014-301 от 01.09.2014
4.	Ограничение (обременение) права:		
	4.1.1. вид:		Доверительное управление, Московская область, Раменский район, сельское поселение Рыболовское, кад. № 50:23:0050384:983, Земельный участок, категория земель: земли сельскохозяйственного назначения, разрешенное использование: для дачного строительства с правом возведения жилого дома с правом регистрации проживания в нем, общая площадь 1 000 кв. м
	дата государственной регистрации:		24.02.2016
	номер государственной регистрации:		50-50/023-50/999/001/2016-723/2
	срок, на который установлено ограничение (обременение) права:		с 24.02.2016 по 01.12.2027
	лицо, в пользу которого установлено ограничение (обременение) права:		Закрытое акционерное общество Управляющая компания «РВМ Капитал», ИНН: 7722563196
	основание государственной регистрации:		Правила доверительного управления Закрытым паевым инвестиционным фондом недвижимости "Земельный фонд "Солид Подмосковный" зарегистрированы ФСФР России 18.10.2007г. за № 1028-94135580 от 18.10.2007; Договор о передаче прав и обязанностей по договору доверительного управления паевым инвестиционным фондом от 07.04.2015 №06/11

1

5.	Договоры участия в долевом строительстве:	не зарегистрировано
6.	Правопритязания:	отсутствуют
7.	Заявленные в судебном порядке права требования:	данные отсутствуют
8.	Отметка о возражении в отношении зарегистрированного права:	данные отсутствуют
9.	Отметка о наличии решения об изъятии объекта недвижимости для государственных и муниципальных нужд:	данные отсутствуют

Выписка выдана: Махортых Эдуард Иванович

Сведения, содержащиеся в настоящем документе, являются актуальными (действительными) на дату получения запроса органом, осуществляющим государственную регистрацию прав.
В соответствии со статьей 7 Федерального закона от 21 июля 1997 г. №122-ФЗ "О государственной регистрации прав на недвижимое имущество и сделок с ним" использование сведений, содержащихся в настоящей выписке, способами или в форме, которые наносят ущерб правам и законным интересам правообладателей, влечет ответственность, предусмотренную законодательством Российской Федерации.

СПЕЦИАЛИСТ I РАЗРЯДА (должность уполномоченного должностного лица органа, осуществляющего государственную регистрацию прав) — подпись, МП — Кузнецова И. С. (фамилия, инициалы)

Получение заявителем выписки из ЕГРП для последующего предоставления в органы государственной власти, органы местного самоуправления и органы государственных внебюджетных фондов в целях получения государственных и муниципальных услуг не требуется. Данную информацию указанные органы обязаны запрашивать у Реестра самостоятельно (Федеральный закон от 27.07.2010 №210-ФЗ "Об организации предоставления государственных и муниципальных услуг", ч.1, п.7)

2

ФЕДЕРАЛЬНАЯ СЛУЖБА ГОСУДАРСТВЕННОЙ РЕГИСТРАЦИИ, КАДАСТРА И КАРТОГРАФИИ

УПРАВЛЕНИЕ ФЕДЕРАЛЬНОЙ СЛУЖБЫ ГОСУДАРСТВЕННОЙ РЕГИСТРАЦИИ, КАДАСТРА И КАРТОГРАФИИ ПО МОСКОВСКОЙ ОБЛАСТИ

ВЫПИСКА ИЗ ЕДИНОГО ГОСУДАРСТВЕННОГО РЕЕСТРА ПРАВ НА НЕДВИЖИМОЕ ИМУЩЕСТВО И СДЕЛОК С НИМ

Дата 13.02.2016 № 50/023/001/2016-992

На основании запроса от 11.02.2016 г., поступившего на рассмотрение 11.02.2016 г. сообщаем, что в Едином государственном реестре прав на недвижимое имущество и сделок с ним зарегистрировано:

1.	Характеристики объекта недвижимости:		
	Кадастровый (или условный) номер объекта:	50:23:0050384:984	
	наименование объекта:	Земельный участок	
	назначение объекта:	Земли сельскохозяйственного назначения, для дачного строительства с правом возведения жилого дома с правом регистрации проживания в нем	
	площадь объекта:	1 000 кв. м	
	инвентарный номер, литер:		
	этажность (этаж):		
	номера на поэтажном плане:		
	адрес (местоположение) объекта:	Московская область, Раменский район, сельское поселение Рыболовское	
	состав:		
2.	Правообладатель (правообладатели):	2.1.	Владельцы инвестиционных паев - Закрытый паевой инвестиционный фонд недвижимости "ТрастЮнион- Подмосковный" данные о которых устанавливаются на основании данных лицевых счетов владельцев инвестиционных паев в реестре владельцев инвестиционных паев и счетов депо владельцев инвестиционных паев.
3.	Вид, номер и дата государственной регистрации права:	3.1.	Общая долевая собственность, № 50-50-23/159/2014-300 от 01.09.2014
4.	Ограничение (обременение) права:		
	4.1.1.	вид:	Доверительное управление, Московская область, Раменский район, сельское поселение Рыболовское, кад. № 50:23:0050384:984, Земельный участок, категория земель: земли сельскохозяйственного назначения, разрешенное использование: для дачного строительства с правом возведения жилого дома с правом регистрации проживания в нем, общая площадь 1 000 кв. м
		дата государственной регистрации:	09.02.2016
		номер государственной регистрации:	50-50/023-50/999/001/2016-787/2
		срок, на который установлено ограничение (обременение) права:	с 09.02.2016 до 21, 01, 2027
		лицо, в пользу которого установлено ограничение (обременение) права:	Закрытое акционерное общество Управляющая компания «РВМ Капитал», ИНН: 7722563196
		основание государственной регистрации:	Правила доверительного управления Закрытым паевым инвестиционным фондом недвижимости "Земельный фонд "Солнд Подмосковный" зарегистрированы ФСФР России 18.10.2007г. за № 1028-94135580 от 18.10.2007; Договор о передаче прав и обязанностей по договору доверительного управления паевым инвестиционным фондом от 07.04.2015 №06/11

5.	Договоры участия в долевом строительстве:	не зарегистрировано
6.	Правопритязания:	отсутствуют
7.	Заявленные в судебном порядке права требования:	данные отсутствуют
8.	Отметка о возражении в отношении зарегистрированного права:	данные отсутствуют
9.	Отметка о наличии решения об изъятии объекта недвижимости для государственных и муниципальных нужд:	данные отсутствуют

Выписка выдана: Махортых Эдуард Иванович

Сведения, содержащиеся в настоящем документе, являются актуальными (действительными) на дату получения запроса органом, осуществляющим государственную регистрацию прав.
В соответствии со статьей 7 Федерального закона от 21 июля 1997 г. №122-ФЗ "О государственной регистрации прав на недвижимое имущество и сделок с ним" использование сведений, содержащихся в настоящей выписке, способами или в форме, которые наносят ущерб правам и законным интересам правообладателей, влечет ответственность, предусмотренную законодательством Российской Федерации.

СПЕЦИАЛИСТ 1 РАЗРЯДА — Фатихов И. С.

Получение заявителем выписки из ЕГРП для последующего предоставления в органы государственной власти, органы местного самоуправления и органы государственных внебюджетных фондов в целях получения государственных и муниципальных услуг не требуется. Данную информацию указанные органы **обязаны** запрашивать у Росреестра самостоятельно (Федеральный закон от 27.07.2010 №210-ФЗ "Об организации предоставления государственных и муниципальных услуг", ч.1, ст.7)

ФЕДЕРАЛЬНАЯ СЛУЖБА ГОСУДАРСТВЕННОЙ РЕГИСТРАЦИИ, КАДАСТРА И КАРТОГРАФИИ

УПРАВЛЕНИЕ ФЕДЕРАЛЬНОЙ СЛУЖБЫ ГОСУДАРСТВЕННОЙ РЕГИСТРАЦИИ, КАДАСТРА И КАРТОГРАФИИ ПО МОСКОВСКОЙ ОБЛАСТИ

ВЫПИСКА ИЗ ЕДИНОГО ГОСУДАРСТВЕННОГО РЕЕСТРА ПРАВ НА НЕДВИЖИМОЕ ИМУЩЕСТВО И СДЕЛОК С НИМ

Дата 12.03.2016 № 50/023/001/2016-1252

На основании запроса от 10.03.2016 г., поступившего на рассмотрение 10.03.2016 г. сообщаем, что в Едином государственном реестре прав на недвижимое имущество и сделок с ним зарегистрировано:

1.	Характеристики объекта недвижимости:		
	Кадастровый (или условный) номер объекта:		50:23:0050384:985
	наименование объекта:		Земельный участок
	назначение объекта:		Земли сельскохозяйственного назначения, для дачного строительства с правом возведения жилого дома с правом регистрации проживания в нем
	площадь объекта:		1 000 кв. м
	инвентарный номер, литер:		
	этажность (этаж):		
	номера на поэтажном плане:		
	адрес (местоположение) объекта:		Московская область, Раменский район, сельское поселение Рыболовское
	состав:		
2.	Правообладатель (правообладатели):	2.1.	Владельцы инвестиционных паев - Закрытый паевой инвестиционный фонд недвижимости "ТрастЮнион- Подмосковный" данные о которых устанавливаются на основании данных лицевых счетов владельцев инвестиционных паев в реестре владельцев инвестиционных паев и счетов депо владельцев инвестиционных паев.
3.	Вид, номер и дата государственной регистрации права:	3.1.	Общая долевая собственность, № 50-50-23/159/2014-299 от 01.09.2014
4.	Ограничение (обременение) права:		
	4.1.1. вид:		Доверительное управление, Московская область, Раменский район, сельское поселение Рыболовское, кад. № 50:23:0050384:985, Земельный участок, категория земель: земли сельскохозяйственного назначения, разрешенное использование: для дачного строительства с правом возведения жилого дома с правом регистрации проживания в нем, общая площадь 1 000 кв. м
	дата государственной регистрации:		24.02.2016
	номер государственной регистрации:		50-50/023-50/999/001/2016-785/2
	срок, на который установлено ограничение (обременение) права:		с 24.02.2016 до 01, 12, 2027
	лицо, в пользу которого установлено ограничение (обременение) права:		Закрытое акционерное общество Управляющая компания «РВМ Капитал», ИНН: 7722563196
	основание государственной регистрации:		Правила доверительного управления Закрытым паевым инвестиционным фондом недвижимости "Земельный фонд "Солид Подмосковный" зарегистрированы ФСФР России 18.10.2007г. за № 1028-94135580 от 18.10.2007; Договор о передаче прав и обязанностей по договору доверительного управления паевым инвестиционным фондом от 07.04.2015 №06/11

1

5.	Договоры участия в долевом строительстве:	не зарегистрировано
6.	Правопритязания:	отсутствуют
7.	Заявленные в судебном порядке права требования:	данные отсутствуют
8.	Отметка о возражении в отношении зарегистрированного права:	данные отсутствуют
9.	Отметка о наличии решения об изъятии объекта недвижимости для государственных и муниципальных нужд:	данные отсутствуют

Выписка выдана: Махортых Эдуард

Сведения, содержащиеся в настоящем документе, являются актуальными (действительными) на дату получения запроса органом, осуществляющим государственную регистрацию прав.
В соответствии со статьей 7 Федерального закона от 21 июля 1997 г. №122-ФЗ "О государственной регистрации прав на недвижимое имущество и сделок с ним" использование сведений, содержащихся в настоящей выписке, способами или в форме, которые наносят ущерб правам и законным интересам правообладателей, влечет ответственность, предусмотренную законодательством Российской Федерации.

СПЕЦИАЛИСТ 1 РАЗРЯДА (должность уполномоченного должностного лица органа, осуществляющего государственную регистрацию прав) (подпись, М.П.) Фунтикова И. С. (фамилия, инициалы)

Получение заявителем выписки из ЕГРП для последующего предоставления в органы государственной власти, органы местного самоуправления и органы государственных внебюджетных фондов в целях получения государственных и муниципальных услуг, требуется. Данную информацию указанные органы обязаны запрашивать у Росреестра самостоятельно (Федеральный закон ст. 7 п. 2 № 210-ФЗ "Об организации предоставления государственных и муниципальных услуг", ч.1, ст.7)

2

ФЕДЕРАЛЬНАЯ СЛУЖБА ГОСУДАРСТВЕННОЙ РЕГИСТРАЦИИ, КАДАСТРА И КАРТОГРАФИИ

УПРАВЛЕНИЕ ФЕДЕРАЛЬНОЙ СЛУЖБЫ ГОСУДАРСТВЕННОЙ РЕГИСТРАЦИИ, КАДАСТРА И КАРТОГРАФИИ ПО МОСКОВСКОЙ ОБЛАСТИ

ВЫПИСКА ИЗ ЕДИНОГО ГОСУДАРСТВЕННОГО РЕЕСТРА ПРАВ НА НЕДВИЖИМОЕ ИМУЩЕСТВО И СДЕЛОК С НИМ

Дата 12.03.2016 № 50/023/001/2016-1276

На основании запроса от 10.03.2016 г., поступившего на рассмотрение 10.03.2016 г. сообщаем, что в Едином государственном реестре прав на недвижимое имущество и сделок с ним зарегистрировано:

1.	Характеристики объекта недвижимости:		
	Кадастровый (или условный) номер объекта:	50:23:0050384:987	
	наименование объекта:	Земельный участок	
	назначение объекта:	Земли сельскохозяйственного назначения, для дачного строительства с правом возведения жилого дома с правом регистрации проживания в нем	
	площадь объекта:	1 000 кв. м	
	инвентарный номер, литер:		
	этажность (этаж):		
	номера на поэтажном плане:		
	адрес (местоположение) объекта:	Московская область, Раменский район, сельское поселение Рыболовское	
	состав:		
2.	Правообладатель (правообладатели):	2.1.	Владельцы инвестиционных паев - Закрытый паевой инвестиционный фонд недвижимости "ТрастЮнион- Подмосковный" данные о которых устанавливаются на основании данных лицевых счетов владельцев инвестиционных паев в реестре владельцев инвестиционных паев и счетов депо владельцев инвестиционных паев.
3.	Вид, номер и дата государственной регистрации права:	3.1.	Общая долевая собственность, № 50-50-23/159/2014-297 от 01.09.2014
4.	Ограничение (обременение) права:		
	4.1.1.	вид:	Доверительное управление, Московская область, Раменский район, сельское поселение Рыболовское, кад. № 50:23:0050384:987, Земельный участок, категория земель: земли сельскохозяйственного назначения, разрешенное использование: для дачного строительства с правом возведения жилого дома с правом регистрации проживания в нем, общая площадь 1 000 кв. м
		дата государственной регистрации:	24.02.2016
		номер государственной регистрации:	50-50/023-50/999/001/2016-777/2
		срок, на который установлено ограничение (обременение) права:	с 24.02.2016 до 01, 12, 2027
		лицо, в пользу которого установлено ограничение (обременение) права:	Закрытое акционерное общество Управляющая компания «РВМ Капитал», ИНН: 7722563196
		основание государственной регистрации:	Правила доверительного управления Закрытым паевым инвестиционным фондом недвижимости "Земельный фонд "Солид Подмосковный" зарегистрированы ФСФР России 18.10.2007г. за № 1028-94135580 от 18.10.2007; Договор о передаче прав и обязанностей по договору доверительного управления паевым инвестиционным фондом от 07.04.2015 №06/11

5.	Договоры участия в долевом строительстве:	не зарегистрировано
6.	Правопритязания:	отсутствуют
7.	Заявленные в судебном порядке права требования:	данные отсутствуют
8.	Отметка о возражении в отношении зарегистрированного права:	данные отсутствуют
9.	Отметка о наличии решения об изъятии объекта недвижимости для государственных и муниципальных нужд:	данные отсутствуют

Выписка выдана: Махортых Эдуард Иванович

Сведения, содержащиеся в настоящем документе, являются актуальными (действительными) на дату получения запроса органом, осуществляющим государственную регистрацию прав.
В соответствии со статьей 7 Федерального закона от 21 июля 1997 г. №122-ФЗ "О государственной регистрации прав на недвижимое имущество и сделок с ним" использование сведений, содержащихся в настоящей выписке, способами, или в форме, которые наносят ущерб правам и законным интересам правообладателя, влечет ответственность, предусмотренную законодательством Российской Федерации.

СПЕЦИАЛИСТ 1 РАЗРЯДА — Фатхиева Н. С.

Получение заявителем выписки из ЕГРП для последующего предоставления третьим лицам государственных, в части, органы местного самоуправления и органам государственных внебюджетных фондов и (или) иным государственным и муниципальным органам, не является "Другая информация уполномоченные органы обязаны запрашивать у Росреестра сведения" (Приказ Минэкономразвития России от 23.06.2010 №289 "Об организации предоставления государственных и муниципальных услуг", ч 1, ст 7)

ФЕДЕРАЛЬНАЯ СЛУЖБА ГОСУДАРСТВЕННОЙ РЕГИСТРАЦИИ, КАДАСТРА И КАРТОГРАФИИ

УПРАВЛЕНИЕ ФЕДЕРАЛЬНОЙ СЛУЖБЫ ГОСУДАРСТВЕННОЙ РЕГИСТРАЦИИ, КАДАСТРА И КАРТОГРАФИИ ПО МОСКОВСКОЙ ОБЛАСТИ

ВЫПИСКА ИЗ ЕДИНОГО ГОСУДАРСТВЕННОГО РЕЕСТРА ПРАВ НА НЕДВИЖИМОЕ ИМУЩЕСТВО И СДЕЛОК С НИМ

Дата 13.02.2016 № 50/023/001/2016-1039

На основании запроса от 11.02.2016 г., поступившего на рассмотрение 11.02.2016 г. сообщаем, что в Едином государственном реестре прав на недвижимое имущество и сделок с ним зарегистрировано:

1.	Характеристики объекта недвижимости:		
	Кадастровый (или условный) номер объекта:		50:23:0050384:988
	наименование объекта:		Земельный участок
	назначение объекта:		Земли сельскохозяйственного назначения, для дачного строительства с правом возведения жилого дома с правом регистрации проживания в нем
	площадь объекта:		1 000 кв. м
	инвентарный номер, литер:		
	этажность (этаж):		
	номера на поэтажном плане:		
	адрес (местоположение) объекта:		Московская область, Раменский район, сельское поселение Рыболовское
	состав:		
2.	Правообладатель (правообладатели):	2.1.	Владельцы инвестиционных паев - Закрытый паевой инвестиционный фонд недвижимости "ТрастЮнион- Подмосковный" данные о которых устанавливаются на основании данных лицевых счетов владельцев инвестиционных паев в реестре владельцев инвестиционных паев и счетов депо владельцев инвестиционных паев.
3.	Вид, номер и дата государственной регистрации права:	3.1.	Общая долевая собственность, № 50-50-23/159/2014-296 от 01.09.2014
4.	Ограничение (обременение) права:		
	4.1.1. вид:		Доверительное управление, Московская область, Раменский район, сельское поселение Рыболовское, кад. № 50:23:0050384:988, Земельный участок, категория земель: земли сельскохозяйственного назначения, разрешенное использование: для дачного строительства с правом возведения жилого дома с правом регистрации проживания в нем, общая площадь 1 000 кв. м
	дата государственной регистрации:		09.02.2016
	номер государственной регистрации:		50-50/023-50/999/001/2016-789/2
	срок, на который установлено ограничение (обременение) права:		с 09.02.2016 до 21, 01, 2027
	лицо, в пользу которого установлено ограничение (обременение) права:		Закрытое акционерное общество Управляющая компания «РВМ Капитал», ИНН: 7722563196
	основание государственной регистрации:		Правила доверительного управления Закрытым паевым инвестиционным фондом недвижимости "Земельный фонд "Солид Подмосковный" зарегистрированы ФСФР России 18.10.2007г. за № 1028-94135580 от 18.10.2007; Договор о передаче прав и обязанностей по договору доверительного управления паевым инвестиционным фондом от 07.04.2015 №06/11

1

5.	Договоры участия в долевом строительстве:	не зарегистрировано
6.	Правопритязания:	отсутствуют
7.	Заявленные в судебном порядке права требования:	данные отсутствуют
8.	Отметка о возражении в отношении зарегистрированного права:	данные отсутствуют
9.	Отметка о наличии решения об изъятии объекта недвижимости для государственных и муниципальных нужд:	данные отсутствуют

Выписка выдана: Махортых Эдуард Иванович

Сведения, содержащиеся в настоящем документе, являются актуальными (действительными) на дату получения запроса органом, осуществляющим государственную регистрацию прав.
В соответствии со статьей 7 Федерального закона от 21 июля 1997 г. №122-ФЗ "О государственной регистрации прав на недвижимое имущество и сделок с ним" использование сведений, содержащихся в настоящей выписке, способами или в форме, которые наносят ущерб правам и законным интересам правообладателей, влечет ответственность, предусмотренную законодательством Российской Федерации.

СПЕЦИАЛИСТ 1 РАЗРЯДА — Фунтикова И. С.

Получение заявителем выписки из ЕГРП, на последующего предоставления органы государственной власти, органы местного самоуправления и органы государственных внебюджетных фондов в целях получения государственных и муниципальных услуг, не требуется. Данную выписку заявителю органы обязаны запрашивать у Росреестра самостоятельно [illegible] от 27.07.2010 №210-ФЗ "Об организации предоставления государственных и муниципальных услуг", ч.1, ст.7)

2

ФЕДЕРАЛЬНАЯ СЛУЖБА ГОСУДАРСТВЕННОЙ РЕГИСТРАЦИИ, КАДАСТРА И КАРТОГРАФИИ

УПРАВЛЕНИЕ ФЕДЕРАЛЬНОЙ СЛУЖБЫ ГОСУДАРСТВЕННОЙ РЕГИСТРАЦИИ, КАДАСТРА И КАРТОГРАФИИ ПО МОСКОВСКОЙ ОБЛАСТИ

ВЫПИСКА ИЗ ЕДИНОГО ГОСУДАРСТВЕННОГО РЕЕСТРА ПРАВ НА НЕДВИЖИМОЕ ИМУЩЕСТВО И СДЕЛОК С НИМ

Дата 13.02.2016 № 50/023/001/2016-898

На основании запроса от 11.02.2016 г., поступившего на рассмотрение 11.02.2016 г. сообщаем, что в Едином государственном реестре прав на недвижимое имущество и сделок с ним зарегистрировано:

1.	Характеристики объекта недвижимости:		
	Кадастровый (или условный) номер объекта:		50:23:0050384:989
	наименование объекта:		Земельный участок
	назначение объекта:		Земли сельскохозяйственного назначения, для дачного строительства с правом возведения жилого дома с правом регистрации проживания в нем
	площадь объекта:		1 000 кв. м
	инвентарный номер, литер:		
	этажность (этаж):		
	номера на поэтажном плане:		
	адрес (местоположение) объекта:		Московская область, Раменский район, сельское поселение Рыболовское
	состав:		
2.	Правообладатель (правообладатели):	2.1.	Владельцы инвестиционных паев - Закрытый паевой инвестиционный фонд недвижимости "ТрастЮнион- Подмосковный" данные о которых устанавливаются на основании данных лицевых счетов владельцев инвестиционных паев в реестре владельцев инвестиционных паев и счетов депо владельцев инвестиционных паев.
3.	Вид, номер и дата государственной регистрации права:	3.1.	Общая долевая собственность, № 50-50-23/159/2014-295 от 01.09.2014
4.	Ограничение (обременение) права:		
	4.1.1.	вид:	Доверительное управление, Московская область, Раменский район, сельское поселение Рыболовское, кад. № 50:23:0050384:989, Земельный участок, категория земель: земли сельскохозяйственного назначения, разрешенное использование: для дачного строительства с правом возведения жилого дома с правом регистрации проживания в нем, общая площадь 1 000 кв. м
		дата государственной регистрации:	04.02.2016
		номер государственной регистрации:	50-50/023-50/999/001/2016-623/2
		срок, на который установлено ограничение (обременение) права:	с 04.02.2016 по 01.12.2027
		лицо, в пользу которого установлено ограничение (обременение) права:	Закрытое акционерное общество Управляющая компания «РВМ Капитал», ИНН: 7722563196
		основание государственной регистрации:	Правила доверительного управления Закрытым паевым инвестиционным фондом недвижимости "Земельный фонд "Солид Подмосковный" зарегистрированы ФСФР России 18.10.2007г. за № 1028-94135580 от 18.10.2007; Договор о передаче прав и обязанностей по договору доверительного управления паевым инвестиционным фондом от 07.04.2015 №06/11

5.	Договоры участия в долевом строительстве:	не зарегистрировано
6.	Правопритязания:	отсутствуют
7.	Заявленные в судебном порядке права требования:	данные отсутствуют
8.	Отметка о возражении в отношении зарегистрированного права:	данные отсутствуют
9.	Отметка о наличии решения об изъятии объекта недвижимости для государственных и муниципальных нужд:	данные отсутствуют

Выписка выдана: Махортых Эдуард

Сведения, содержащиеся в настоящем документе, являются актуальными (действительными) на дату получения запроса органом, осуществляющим государственную регистрацию прав.
В соответствии со статьей 7 Федерального закона от 21 июля 1997 г. №122-ФЗ "О государственной регистрации прав на недвижимое имущество и сделок с ним" использование сведений, содержащихся в настоящей выписке, способами или в форме, которые наносят ущерб правам и законным интересам правообладателя, влечет ответственность, предусмотренную законодательством Российской Федерации

СПЕЦИАЛИСТ 1 РАЗРЯДА — Федорова Е. С.

(должность уполномоченного должностного лица органа, осуществляющего государственную регистрацию прав) (подпись, М.П.) (фамилия, имя, отчество)

Получение заявителем выписки из ЕГРП для последующего предоставления в органы государственной власти, органы местного самоуправления и органы государственных внебюджетных фондов в целях получения государственных и муниципальных услуг не требуется. Данную информацию указанные органы обязаны запрашивать у Росреестра самостоятельно (Федеральный закон от 27.07.2010 №210-ФЗ "Об организации предоставления государственных и муниципальных услуг", ч. 1, ст. 7)

ФЕДЕРАЛЬНАЯ СЛУЖБА ГОСУДАРСТВЕННОЙ РЕГИСТРАЦИИ, КАДАСТРА И КАРТОГРАФИИ

УПРАВЛЕНИЕ ФЕДЕРАЛЬНОЙ СЛУЖБЫ ГОСУДАРСТВЕННОЙ РЕГИСТРАЦИИ, КАДАСТРА И КАРТОГРАФИИ ПО МОСКОВСКОЙ ОБЛАСТИ

ВЫПИСКА ИЗ ЕДИНОГО ГОСУДАРСТВЕННОГО РЕЕСТРА ПРАВ НА НЕДВИЖИМОЕ ИМУЩЕСТВО И СДЕЛОК С НИМ

Дата 13.02.2016 № 50/023/001/2016-465

На основании запроса от 11.02.2016 г., поступившего на рассмотрение 11.02.2016 г. сообщаем, что в Едином государственном реестре прав на недвижимое имущество и сделок с ним зарегистрировано:

1.	Характеристики объекта недвижимости:		
	Кадастровый (или условный) номер объекта:		50:23:0050384:991
	наименование объекта:		Земельный участок
	назначение объекта:		Земли сельскохозяйственного назначения, для дачного строительства с правом возведения жилого дома с правом регистрации проживания в нем
	площадь объекта:		875 кв. м
	инвентарный номер, литер:		
	этажность (этаж):		
	номера на поэтажном плане:		
	адрес (местоположение) объекта:		Московская область, Раменский район, сельское поселение Рыболовское
	состав:		
2.	Правообладатель (правообладатели):	2.1.	Владельцы инвестиционных паев - Закрытый паевой инвестиционный фонд недвижимости "ТрастЮнион- Подмосковный" данные о которых устанавливаются на основании данных лицевых счетов владельцев инвестиционных паев в реестре владельцев инвестиционных паев и счетов депо владельцев инвестиционных паев.
3.	Вид, номер и дата государственной регистрации права:	3.1.	Общая долевая собственность, № 50-50-23/159/2014-293 от 01.09.2014
4.	Ограничение (обременение) права:		
	4.1.1. вид:		Доверительное управление, Московская область, Раменский район, сельское поселение Рыболовское, кад. № 50:23:0050384:991, Земельный участок, категория земель: земли сельскохозяйственного назначения, разрешенное использование: для дачного строительства с правом возведения жилого дома с правом регистрации проживания в нем, общая площадь 875 кв. м
	дата государственной регистрации:		27.11.2015
	номер государственной регистрации:		50-50/023-50/999/001/2015-1655/2
	срок, на который установлено ограничение (обременение) права:		с 27.11.2015 до полного исполнения сторонами своих обязанностей
	лицо, в пользу которого установлено ограничение (обременение) права:		Закрытое акционерное общество Управляющая компания "РВМ Капитал", Д.У.Закрытым паевым инвестиционным фондом недвижимости "ТрастЮнион-Подмосковный", ИНН: 7722563196
	основание государственной регистрации:		Договор о передаче прав и обязанностей по договору доверительного управления паевым инвестиционным фондом от 07.04.2015 №06/11
5.	Договоры участия в долевом строительстве:		не зарегистрировано
6.	Правопритязания:		отсутствуют

1

5.	Договоры участия в долевом строительстве:	не зарегистрировано
6.	Правопритязания:	отсутствуют
7.	Заявленные в судебном порядке права требования:	данные отсутствуют
8.	Отметка о возражении в отношении зарегистрированного права:	данные отсутствуют
9.	Отметка о наличии решения об изъятии объекта недвижимости для государственных и муниципальных нужд:	данные отсутствуют

Выписка выдана: Махортых Эдуара

Сведения, содержащиеся в настоящем документе, являются ед. ил. ными (действительными) на дату получения запроса органом, осуществляющим государственную регистрацию прав. В соответствии со статьей 7 Федерального закона от 21 июля 1997 г. №122-ФЗ "О государственной регистрации прав на недвижимое имущество и сделок с ним" использование сведений, содержащихся в настоящей выписке, приобретающих в форме, которые наносят ущерб правам и законным интересам правообладателя, влечет ответственность, предусмотренную законодательством Российской Федерации.

СПЕЦИАЛИСТ 1 РАЗРЯДА Фундаев И. С.

2

7.	Заявленные в судебном порядке права требования:	данные отсутствуют
8.	Отметка о возражении в отношении зарегистрированного права:	данные отсутствуют
9.	Отметка о наличии решения об изъятии объекта недвижимости для государственных и муниципальных нужд:	данные отсутствуют

Выписка выдана: Махортых Эдуард

Сведения, содержащиеся в настоящем документе, являются актуальными (действительными) на дату получения запроса органом, осуществляющим государственную регистрацию прав.
В соответствии со статьей 7 Федерального закона от 21 июля 1997 г. №122-ФЗ "О государственной регистрации прав на недвижимое имущество и сделок с ним" использование сведений, содержащихся в настоящей выписке, способами или в форме, которые наносят ущерб правам и законным интересам правообладателей, влечет ответственность, предусмотренную законодательством Российской Федерации.

СПЕЦИАЛИСТ 1-ГО РАЗРЯДА (должность уполномоченного должностного лица органа, осуществляющего государственную регистрацию прав) — (подпись МП) — Карчевская М. С. (фамилия, инициалы)

Получение заявителем выписки из ЕГРП для последующего предоставления в органы государственной власти, органы местного самоуправления и органы государственных внебюджетных фондов в целях получения государственных и муниципальных услуг, не требуется. Данную информацию указанные органы обязаны запрашивать у Реестра самостоятельно/Федеральный закон от 27.07.2010 №210-ФЗ "Об организации предоставления государственных и муниципальных услуг", ч.1, ст.7)

2

ФЕДЕРАЛЬНАЯ СЛУЖБА ГОСУДАРСТВЕННОЙ РЕГИСТРАЦИИ, КАДАСТРА И КАРТОГРАФИИ

УПРАВЛЕНИЕ ФЕДЕРАЛЬНОЙ СЛУЖБЫ ГОСУДАРСТВЕННОЙ РЕГИСТРАЦИИ, КАДАСТРА И КАРТОГРАФИИ ПО МОСКОВСКОЙ ОБЛАСТИ

ВЫПИСКА ИЗ ЕДИНОГО ГОСУДАРСТВЕННОГО РЕЕСТРА ПРАВ НА НЕДВИЖИМОЕ ИМУЩЕСТВО И СДЕЛОК С НИМ

Дата 13.02.2016 № 50/023/001/2016-426

На основании запроса от 11.02.2016 г., поступившего на рассмотрение 11.02.2016 г. сообщаем, что в Едином государственном реестре прав на недвижимое имущество и сделок с ним зарегистрировано:

1.	Характеристики объекта недвижимости:		
	Кадастровый (или условный) номер объекта:		50:23:0050384:992
	наименование объекта:		Земельный участок
	назначение объекта:		Земли сельскохозяйственного назначения, для дачного строительства с правом возведения жилого дома с правом регистрации проживания в нем
	площадь объекта:		875 кв. м
	инвентарный номер, литер:		
	этажность (этаж):		
	номера на поэтажном плане:		
	адрес (местоположение) объекта:		Московская область, Раменский район, сельское поселение Рыболовское
	состав:		
2.	Правообладатель (правообладатели):	2.1.	Владельцы инвестиционных паев - Закрытый паевой инвестиционный фонд недвижимости "ТрастЮнион- Подмосковный" данные о которых устанавливаются на основании данных лицевых счетов владельцев инвестиционных паев в реестре владельцев инвестиционных паев и счетов депо владельцев инвестиционных паев.
3.	Вид, номер и дата государственной регистрации права:	3.1.	Общая долевая собственность, № 50-50-23/159/2014-292 от 01.09.2014
4.	Ограничение (обременение) права:		
	4.1.1. вид:		Доверительное управление, Московская область, Раменский район, сельское поселение Рыболовское, кад. № 50:23:0050384:992, Земельный участок, категория земель: земли сельскохозяйственного назначения, разрешенное использование: для дачного строительства с правом возведения жилого дома с правом регистрации проживания в нем, общая площадь 875 кв. м
	дата государственной регистрации:		27.11.2015
	номер государственной регистрации:		50-50/023-50/999/001/2015-1702/2
	срок, на который установлено ограничение (обременение) права:		с 27.11.2015 до полного исполнения сторонами своих обязанностей
	лицо, в пользу которого установлено ограничение (обременение) права:		Закрытое акционерное общество Управляющая компания "РВМ Капитал", Д.У.Закрытым паевым инвестиционным фондом недвижимости "ТрастЮнион-Подмосковный", ИНН: 7722563196
	основание государственной регистрации:		Договор о передаче прав и обязанностей по договору доверительного управления паевым инвестиционным фондом от 07.04.2015 №06/11
5.	Договоры участия в долевом строительстве:		не зарегистрировано
6.	Правопритязания:		отсутствуют

1

7.	Заявленные в судебном порядке права требования:	данные отсутствуют
8.	Отметка о возражении в отношении зарегистрированного права:	данные отсутствуют
9.	Отметка о наличии решения об изъятии объекта недвижимости для государственных и муниципальных нужд:	данные отсутствуют

Выписка выдана: Махортых Эдуард

Сведения, содержащиеся в настоящем документе, являются актуальными (действительными) на дату получения запроса органом, осуществляющим государственную регистрацию прав. В соответствии со статьей 7 Федерального закона от 21 июля 1997 г. №122-ФЗ "О государственной регистрации прав на недвижимое имущество и сделок с ним" использование сведений, содержащихся в настоящей выписке, способами или в форме, которые наносят ущерб правам и законным интересам правообладателей, влечет ответственность, предусмотренную законодательством Российской Федерации.

СПЕЦИАЛИСТ 1-ГО РАЗРЯДА — Капчасская М. С.
(должность уполномоченного должностного лица органа, осуществляющего государственную регистрацию прав) (подпись, М.П.) (фамилия, инициалы)

Получение заявителем выписки из ЕГРП для последующего предоставления в органы государственной власти, органы местного самоуправления и органы государственных внебюджетных фондов в целях получения государственных и муниципальных услуг, не требуется. Данную информацию указанные органы обязаны запрашивать у Росреестра самостоятельно(Федеральный закон от 27.07.2010 №210-ФЗ "Об организации предоставления государственных и муниципальных услуг", ч.1, ст.7)

ФЕДЕРАЛЬНАЯ СЛУЖБА ГОСУДАРСТВЕННОЙ РЕГИСТРАЦИИ, КАДАСТРА И КАРТОГРАФИИ

УПРАВЛЕНИЕ ФЕДЕРАЛЬНОЙ СЛУЖБЫ ГОСУДАРСТВЕННОЙ РЕГИСТРАЦИИ, КАДАСТРА И КАРТОГРАФИИ ПО МОСКОВСКОЙ ОБЛАСТИ

ВЫПИСКА ИЗ ЕДИНОГО ГОСУДАРСТВЕННОГО РЕЕСТРА ПРАВ НА НЕДВИЖИМОЕ ИМУЩЕСТВО И СДЕЛОК С НИМ

Дата 13.02.2016 № 50/023/001/2016-427

На основании запроса от 11.02.2016 г., поступившего на рассмотрение 11.02.2016 г. сообщаем, что в Едином государственном реестре прав на недвижимое имущество и сделок с ним зарегистрировано:

1.	Характеристики объекта недвижимости:		
	Кадастровый (или условный) номер объекта:		50:23:0050384:993
	наименование объекта:		Земельный участок
	назначение объекта:		Земли сельскохозяйственного назначения, для дачного строительства с правом возведения жилого дома с правом регистрации проживания в нем
	площадь объекта:		875 кв. м
	инвентарный номер, литер:		
	этажность (этаж):		
	номера на поэтажном плане:		
	адрес (местоположение) объекта:		Московская область, Раменский район, сельское поселение Рыболовское
	состав:		
2.	Правообладатель (правообладатели):	2.1.	Владельцы инвестиционных паев - Закрытый паевой инвестиционный фонд недвижимости "ТрастЮнион- Подмосковный" данные о которых устанавливаются на основании данных лицевых счетов владельцев инвестиционных паев в реестре владельцев инвестиционных паев и счетов депо владельцев инвестиционных паев.
3.	Вид, номер и дата государственной регистрации права:	3.1.	Общая долевая собственность, № 50-50-23/159/2014-291 от 01.09.2014
4.	Ограничение (обременение) права:		
	4.1.1. вид:		Доверительное управление, Московская область, Раменский район, сельское поселение Рыболовское, кад. № 50:23:0050384:993, Земельный участок, категория земель: земли сельскохозяйственного назначения, разрешенное использование: для дачного строительства с правом возведения жилого дома с правом регистрации проживания в нем, общая площадь 875 кв. м
	дата государственной регистрации:		27.11.2015
	номер государственной регистрации:		50-50/023-50/999/001/2015-1704/2
	срок, на который установлено ограничение (обременение) права:		с 27.11.2015 до полного исполнения сторонами своих обязанностей
	лицо, в пользу которого установлено ограничение (обременение) права:		Закрытое акционерное общество Управляющая компания "РВМ Капитал", Д.У.Закрытым паевым инвестиционным фондом недвижимости "ТрастЮнион-Подмосковный", ИНН: 7722563196
	основание государственной регистрации:		Договор о передаче прав и обязанностей по договору доверительного управления паевым инвестиционным фондом от 07.04.2015 №06/11
5.	Договоры участия в долевом строительстве:		не зарегистрировано
6.	Правопритязания:		отсутствуют

7.	Заявленные в судебном порядке права требования:	данные отсутствуют
8.	Отметка о возражении в отношении зарегистрированного права:	данные отсутствуют
9.	Отметка о наличии решения об изъятии объекта недвижимости для государственных и муниципальных нужд:	данные отсутствуют

Выписка выдана: Махортых Эдуард

Сведения, содержащиеся в настоящем документе, являются актуальными (действительными) на дату получения запроса органом, осуществляющим государственную регистрацию прав.
В соответствии со статьей 7 Федерального закона от 21 июля 1997 г. №122-ФЗ "О государственной регистрации прав на недвижимое имущество и сделок с ним" использование сведений, содержащихся в настоящей выписке, способами или в форме, которые наносят ущерб правам и законным интересам правообладателей, влечет ответственность, предусмотренную законодательством Российской Федерации.

СПЕЦИАЛИСТ 1-ГО РАЗРЯДА (должность уполномоченного должностного лица органа, осуществляющего государственную регистрацию прав) — (подпись, М.П.) — Карчевская М. С. (фамилия, инициалы)

Получение заявителем выписки из ЕГРП для последующего предоставления в органы государственной власти, органы местного самоуправления и органы государственных внебюджетных фондов и целях получения государственных и муниципальных услуг, не требуется. Данную информацию указанные органы вправе запросить у Росреестра самостоятельно (Федеральный закон от 27.07.2010 №210-ФЗ "Об организации предоставления государственных и муниципальных услуг", ч. 1, ст. 7).

ФЕДЕРАЛЬНАЯ СЛУЖБА ГОСУДАРСТВЕННОЙ РЕГИСТРАЦИИ, КАДАСТРА И КАРТОГРАФИИ

УПРАВЛЕНИЕ ФЕДЕРАЛЬНОЙ СЛУЖБЫ ГОСУДАРСТВЕННОЙ РЕГИСТРАЦИИ, КАДАСТРА И КАРТОГРАФИИ ПО МОСКОВСКОЙ ОБЛАСТИ

ВЫПИСКА ИЗ ЕДИНОГО ГОСУДАРСТВЕННОГО РЕЕСТРА ПРАВ НА НЕДВИЖИМОЕ ИМУЩЕСТВО И СДЕЛОК С НИМ

Дата 13.02.2016 № 50/023/001/2016-428

На основании запроса от 11.02.2016 г., поступившего на рассмотрение 11.02.2016 г. сообщаем, что в Едином государственном реестре прав на недвижимое имущество и сделок с ним зарегистрировано:

1.	Характеристики объекта недвижимости:		
	Кадастровый (или условный) номер объекта:		50:23:0050384:994
	наименование объекта:		Земельный участок
	назначение объекта:		Земли сельскохозяйственного назначения, для дачного строительства с правом возведения жилого дома с правом регистрации проживания в нем
	площадь объекта:		875 кв. м
	инвентарный номер, литер:		
	этажность (этаж):		
	номера на поэтажном плане:		
	адрес (местоположение) объекта:		Московская область, Раменский район, сельское поселение Рыболовское
	состав:		
2.	Правообладатель (правообладатели):	2.1.	Владельцы инвестиционных паев - Закрытый паевой инвестиционный фонд недвижимости "ТрастЮнион- Подмосковный" данные о которых устанавливаются на основании данных лицевых счетов владельцев инвестиционных паев в реестре владельцев инвестиционных паев и счетов депо владельцев инвестиционных паев.
3.	Вид, номер и дата государственной регистрации права:	3.1.	Общая долевая собственность, № 50-50-23/159/2014-290 от 01.09.2014
4.	Ограничение (обременение) права:		
	4.1.1. вид:		Доверительное управление, Московская область, Раменский район, сельское поселение Рыболовское, кад. № 50:23:0050384:994, Земельный участок, категория земель: земли сельскохозяйственного назначения, разрешенное использование: для дачного строительства с правом возведения жилого дома с правом регистрации проживания в нем, общая площадь 875 кв. м
	дата государственной регистрации:		27.11.2015
	номер государственной регистрации:		50-50/023-50/999/001/2015-1709/2
	срок, на который установлено ограничение (обременение) права:		с 27.11.2015 до полного исполнения сторонами своих обязанностей
	лицо, в пользу которого установлено ограничение (обременение) права:		Закрытое акционерное общество Управляющая компания "РВМ Капитал", Д.У.Закрытым паевым инвестиционным фондом недвижимости "ТрастЮнион-Подмосковный", ИНН: 7722563196
	основание государственной регистрации:		Договор о передаче прав и обязанностей по договору доверительного управления паевым инвестиционным фондом от 07.04.2015 №06/11
5.	Договоры участия в долевом строительстве:		не зарегистрировано
6.	Правопритязания:		отсутствуют

7.	Заявленные в судебном порядке права требования:	данные отсутствуют
8.	Отметка о возражении в отношении зарегистрированного права:	данные отсутствуют
9.	Отметка о наличии решения об изъятии объекта недвижимости для государственных и муниципальных нужд:	данные отсутствуют

Выписка выдана: Махортых Эдуард

Сведения, содержащиеся в настоящем документе, являются актуальными (действительными) на дату получения запроса органом, осуществляющим государственную регистрацию прав. В соответствии со статьей 7 Федерального закона от 21 июля 1997 г. №122-ФЗ "О государственной регистрации прав на недвижимое имущество и сделок с ним" использование сведений, содержащихся в настоящей выписке, способами или в форме, которые наносят ущерб правам и законным интересам правообладателей, влечет ответственность, предусмотренную законодательством Российской Федерации.

СПЕЦИАЛИСТ 1-ГО РАЗРЯДА (должность уполномоченного должностного лица органа, осуществляющего государственную регистрацию прав) — (подпись, М.П.) — Карчевская М. С. (фамилия, инициалы)

Получение выписки из ЕГРП для последующего предоставления в органы государственной власти, органы местного самоуправления и органы государственных внебюджетных фондов в целях получения государственных и муниципальных услуг не требуется. Данную информацию указанные органы обязаны запрашивать у Росреестра самостоятельно (Федеральный закон от 27.07.2010 №210-ФЗ "Об организации предоставления государственных и муниципальных услуг", ч.1, ст.7).

ФЕДЕРАЛЬНАЯ СЛУЖБА ГОСУДАРСТВЕННОЙ РЕГИСТРАЦИИ, КАДАСТРА И КАРТОГРАФИИ

УПРАВЛЕНИЕ ФЕДЕРАЛЬНОЙ СЛУЖБЫ ГОСУДАРСТВЕННОЙ РЕГИСТРАЦИИ, КАДАСТРА И КАРТОГРАФИИ ПО МОСКОВСКОЙ ОБЛАСТИ

ВЫПИСКА ИЗ ЕДИНОГО ГОСУДАРСТВЕННОГО РЕЕСТРА ПРАВ НА НЕДВИЖИМОЕ ИМУЩЕСТВО И СДЕЛОК С НИМ

Дата 13.02.2016 № 50/023/001/2016-423

На основании запроса от 11.02.2016 г., поступившего на рассмотрение 11.02.2016 г. сообщаем, что в Едином государственном реестре прав на недвижимое имущество и сделок с ним зарегистрировано:

1.	Характеристики объекта недвижимости:		
	Кадастровый (или условный) номер объекта:		50:23:0050384:995
	наименование объекта:		Земельный участок
	назначение объекта:		Земли сельскохозяйственного назначения, для дачного строительства с правом возведения жилого дома с правом регистрации проживания в нем
	площадь объекта:		875 кв. м
	инвентарный номер, литер:		
	этажность (этаж):		
	номера на поэтажном плане:		
	адрес (местоположение) объекта:		Московская область, Раменский район, сельское поселение Рыболовское
	состав:		
2.	Правообладатель (правообладатели):	2.1.	Владельцы инвестиционных паев - Закрытый паевой инвестиционный фонд недвижимости "ТрастЮнион- Подмосковный" данные о которых устанавливаются на основании данных лицевых счетов владельцев инвестиционных паев в реестре владельцев инвестиционных паев и счетов депо владельцев инвестиционных паев.
3.	Вид, номер и дата государственной регистрации права:	3.1.	Общая долевая собственность, № 50-50-23/159/2014-289 от 02.09.2014
4.	Ограничение (обременение) права:		
	4.1.1. вид:		Доверительное управление, Московская область, Раменский район, сельское поселение Рыболовское, кад. № 50:23:0050384:995, Земельный участок, категория земель: земли сельскохозяйственного назначения, разрешенное использование: для дачного строительства с правом возведения жилого дома с правом регистрации проживания в нем, общая площадь 875 кв. м
	дата государственной регистрации:		27.11.2015
	номер государственной регистрации:		50-50/023-50/999/001/2015-1708/2
	срок, на который установлено ограничение (обременение) права:		с 27.11.2015 до полного исполнения сторонами своих обязанностей
	лицо, в пользу которого установлено ограничение (обременение) права:		Закрытое акционерное общество Управляющая компания "РВМ Капитал", Д.У.Закрытым паевым инвестиционным фондом недвижимости "ТрастЮнион-Подмосковный", ИНН: 7722563196
	основание государственной регистрации:		Договор о передаче прав и обязанностей по договору доверительного управления паевым инвестиционным фондом от 07.04.2015 №06/11
5.	Договоры участия в долевом строительстве:		не зарегистрировано
6.	Правопритязания:		отсутствуют

7.	Заявленные в судебном порядке права требования:	данные отсутствуют
8.	Отметка о возражении в отношении зарегистрированного права:	данные отсутствуют
9.	Отметка о наличии решения об изъятии объекта недвижимости для государственных и муниципальных нужд:	данные отсутствуют

Выписка выдана: Махортых Эдуард

Сведения, содержащиеся в настоящем документе, являются актуальными (действительными) на дату получения запроса органом, осуществляющим государственную регистрацию прав.
В соответствии со статьей 7 Федерального закона от 21 июля 1997 г. №122-ФЗ "О государственной регистрации прав на недвижимое имущество и сделок с ним" использование сведений, содержащихся в настоящей выписке, способами или в форме, которые наносят ущерб правам и законным интересам правообладателей, влечет ответственность, предусмотренную законодательством Российской Федерации.

СПЕЦИАЛИСТ 1-ГО РАЗРЯДА — Карчевская М. С.
(должность уполномоченного должностного лица органа, осуществляющего государственную регистрацию прав) (подпись, М.П.) (фамилия, инициалы)

Получение заявителем выписки из ЕГРП для последующего предоставления в органы государственной власти, органы местного самоуправления и органы государственных внебюджетных фондов в целях получения государственных и муниципальных услуг не требуется. Данную информацию указанные органы обязаны запрашивать у Росреестра самостоятельно (Федеральный закон от 27.07.2010 №210-ФЗ "Об организации предоставления государственных и муниципальных услуг", ч.1, ст.7).

ФЕДЕРАЛЬНАЯ СЛУЖБА ГОСУДАРСТВЕННОЙ РЕГИСТРАЦИИ, КАДАСТРА И КАРТОГРАФИИ

УПРАВЛЕНИЕ ФЕДЕРАЛЬНОЙ СЛУЖБЫ ГОСУДАРСТВЕННОЙ РЕГИСТРАЦИИ, КАДАСТРА И КАРТОГРАФИИ ПО МОСКОВСКОЙ ОБЛАСТИ

ВЫПИСКА ИЗ ЕДИНОГО ГОСУДАРСТВЕННОГО РЕЕСТРА ПРАВ НА НЕДВИЖИМОЕ ИМУЩЕСТВО И СДЕЛОК С НИМ

Дата 12.03.2016 № 50/023/001/2016-1246

На основании запроса от 10.03.2016 г., поступившего на рассмотрение 10.03.2016 г. сообщаем, что в Едином государственном реестре прав на недвижимое имущество и сделок с ним зарегистрировано:

1.	Характеристики объекта недвижимости:		
	Кадастровый (или условный) номер объекта:		50:23:0050384:997
	наименование объекта:		Земельный участок
	назначение объекта:		Земли сельскохозяйственного назначения, для дачного строительства с правом возведения жилого дома с правом регистрации проживания в нем
	площадь объекта:		1 000 кв. м
	инвентарный номер, литер:		
	этажность (этаж):		
	номера на поэтажном плане:		
	адрес (местоположение) объекта:		Московская область, Раменский район, сельское поселение Рыболовское
	состав:		
2.	Правообладатель (правообладатели):	2.1.	Владельцы инвестиционных паев - Закрытый паевой инвестиционный фонд недвижимости "ТрастЮнион- Подмосковный" данные о которых устанавливаются на основании данных лицевых счетов владельцев инвестиционных паев в реестре владельцев инвестиционных паев и счетов депо владельцев инвестиционных паев.
3.	Вид, номер и дата государственной регистрации права:	3.1.	Общая долевая собственность, № 50-50-23/226/2014-092 от 21.11.2014
4.	Ограничение (обременение) права:		
	4.1.1. вид:		Доверительное управление, Московская область, Раменский район, сельское поселение Рыболовское, кад. № 50:23:0050384:997, Земельный участок, категория земель: земли сельскохозяйственного назначения, разрешенное использование: для дачного строительства с правом возведения жилого дома с правом регистрации проживания в нем, общая площадь 1 000 кв. м
	дата государственной регистрации:		24.02.2016
	номер государственной регистрации:		50-50/023-50/999/001/2016-770/2
	срок, на который установлено ограничение (обременение) права:		с 24.02.2016 по 01.12.2027
	лицо, в пользу которого установлено ограничение (обременение) права:		Закрытое акционерное общество Управляющая компания «РВМ Капитал», ИНН: 7722563196
	основание государственной регистрации:		Правила доверительного управления Закрытым паевым инвестиционным фондом недвижимости "Земельный фонд "Солнд Подмосковный" зарегистрированы ФСФР России 18.10.2007г. за № 1028-94135580 от 18.10.2007; Договор о передаче прав и обязанностей по договору доверительного управления паевым инвестиционным фондом от 07.04.2015 №06/11

5.	Договоры участия в долевом строительстве:	не зарегистрировано
6.	Правопритязания:	отсутствуют
7.	Заявленные в судебном порядке права требования:	данные отсутствуют
8.	Отметка о возражении в отношении зарегистрированного права:	данные отсутствуют
9.	Отметка о наличии решения об изъятии объекта недвижимости для государственных и муниципальных нужд:	данные отсутствуют

Выписка выдана: Махортых Эдуард Иванович

Сведения, содержащиеся в настоящем документе, являются актуальными (действительными) на дату получения запроса органом, осуществляющим государственную регистрацию прав. В соответствии со статьей 7 Федерального закона от 21 июля 1997 г. №122-ФЗ "О государственной регистрации прав на недвижимое имущество и сделок с ним" использование сведений, содержащихся в настоящей выписке, способом или в форме, которые наносят ущерб правам и законным интересам правообладателей, влечет ответственность, предусмотренную законодательством Российской Федерации.

СПЕЦИАЛИСТ 1 РАЗРЯДА — Фуртиков И. С.

(должность уполномоченного должностного лица органа, осуществляющего государственную регистрацию прав) (подпись, инициалы)

Получение заявителем выписки из ЕГРП для последующего предоставления в органы государственной власти, органы местного самоуправления и организации, участвующие в предоставлении государственных и муниципальных услуг, не требуется. Данную информацию указанные органы обязаны запрашивать у Росреестра самостоятельно (Федеральный закон от 27.07.2010 №210-ФЗ "Об организации предоставления государственных и муниципальных услуг", п. 1, ст. 7).

ФЕДЕРАЛЬНАЯ СЛУЖБА ГОСУДАРСТВЕННОЙ РЕГИСТРАЦИИ, КАДАСТРА И КАРТОГРАФИИ

УПРАВЛЕНИЕ ФЕДЕРАЛЬНОЙ СЛУЖБЫ ГОСУДАРСТВЕННОЙ РЕГИСТРАЦИИ, КАДАСТРА И КАРТОГРАФИИ ПО МОСКОВСКОЙ ОБЛАСТИ

ВЫПИСКА ИЗ ЕДИНОГО ГОСУДАРСТВЕННОГО РЕЕСТРА ПРАВ НА НЕДВИЖИМОЕ ИМУЩЕСТВО И СДЕЛОК С НИМ

Дата 12.03.2016 № 50/023/001/2016-1568

На основании запроса от 10.03.2016 г., поступившего на рассмотрение 10.03.2016 г сообщаем, что в Едином государственном реестре прав на недвижимое имущество и сделок с ним зарегистрировано:

1.	Характеристики объекта недвижимости:		
	Кадастровый (или условный) номер объекта:		50:23:0050384:998
	наименование объекта:		Земельный участок
	назначение объекта:		Земли сельскохозяйственного назначения, для дачного строительства с правом возведения жилого дома с правом регистрации проживания в нем
	площадь объекта:		1 000 кв. м
	инвентарный номер, литер:		
	этажность (этаж):		
	номера на поэтажном плане:		
	адрес (местоположение) объекта:		Московская область, Раменский район, сельское поселение Рыболовское
	состав:		
2.	Правообладатель (правообладатели):	2.1.	Владельцы инвестиционных паев - Закрытый паевой инвестиционный фонд недвижимости "ТрастЮнион- Подмосковный" данные о которых устанавливаются на основании данных лицевых счетов владельцев инвестиционных паев в реестре владельцев инвестиционных паев и счетов депо владельцев инвестиционных паев.
3.	Вид, номер и дата государственной регистрации права:	3.1.	Общая долевая собственность, № 50-50-23/226/2014-090 от 21.11.2014
4.	Ограничение (обременение) права:		
	4.1.1. вид:		Доверительное управление, Московская область, Раменский район, сельское поселение Рыболовское, кад. № 50:23:0050384:998, Земельный участок, категория земель: земли сельскохозяйственного назначения, разрешенное использование: для дачного строительства с правом возведения жилого дома с правом регистрации проживания в нем, общая площадь 1 000 кв. м
	дата государственной регистрации:		24.02.2016
	номер государственной регистрации:		50-50/023-50/999/001/2016-771/2
	срок, на который установлено ограничение (обременение) права:		с 24.02.2016 до 01.12.2027
	лицо, в пользу которого установлено ограничение (обременение) права:		Закрытое акционерное общество Управляющая компания «РВМ Капитал», ИНН: 7722563196
	основание государственной регистрации:		Правила доверительного управления Закрытым паевым инвестиционным фондом недвижимости "Земельный фонд "Солнд Подмосковный" зарегистрированы ФСФР России 18.10.2007г. за № 1028-94135580 от 18.10.2007; Договор о передаче прав и обязанностей по договору доверительного управления паевым инвестиционным фондом от 07.04.2015 №06/11

	4.1.2.	вид:	Доверительное управление, Московская область, Раменский район, сельское поселение Рыболовское, кад. № 50:23:0050384:998, Земельный участок, категория земель: земли сельскохозяйственного назначения, разрешенное использование: для дачного строительства с правом возведения жилого дома с правом регистрации проживания в нем, общая площадь 1 000 кв. м
		дата государственной регистрации:	21.11.2014
		номер государственной регистрации:	50-50-23/226/2014-090
		срок, на который установлено ограничение (обременение) права:	с 21.11.2014 по 31.12.2017
		лицо, в пользу которого установлено ограничение (обременение) права:	Общество с ограниченной ответственностью "ТрастЮнион Эссет Менеджмент", ИНН: 7705794926
		основание государственной регистрации:	Договор № ТЮП-ЗП-2 купли-продажи земельных участков от 10.10.2014
5.	Договоры участия в долевом строительстве:		не зарегистрировано
6.	Правопритязания:		отсутствуют
7.	Заявленные в судебном порядке права требования:		данные отсутствуют
8.	Отметка о возражении в отношении зарегистрированного права:		данные отсутствуют
9.	Отметка о наличии решения об изъятии объекта недвижимости для государственных и муниципальных нужд:		данные отсутствуют

Выписка выдана: Махортых Эдуард Иванович

Сведения, содержащиеся в настоящем документе, являются актуальными (действительными) на дату получения запроса органом, осуществляющим государственную регистрацию прав. В соответствии со статьей 7 Федерального закона от 21 июля 1997 г. №122-ФЗ "О государственной регистрации прав на недвижимое имущество и сделок с ним" использование сведений, содержащихся в настоящей выписке, способами или в форме, которые наносят ущерб правам и законным интересам правообладателей, влечет ответственность, предусмотренную законодательством Российской Федерации.

СПЕЦИАЛИСТ 1 РАЗРЯДА — Фатиков И. С.

(должность уполномоченного должностного лица органа, осуществляющего государственную регистрацию прав) (подпись) (фамилия, инициалы)

Получение заявителем выписки из ЕГРП для последующего представления в органы государственной власти, органы местного самоуправления и органы государственных внебюджетных фондов в целях получения государственных и муниципальных услуг, не требуется. Данную информацию указанные органы вправе запрашивать у Росреестра самостоятельно (Федеральный закон от 27.07.2010 №210-ФЗ "Об организации предоставления государственных и муниципальных услуг", ч.1, ст.7)

ФЕДЕРАЛЬНАЯ СЛУЖБА ГОСУДАРСТВЕННОЙ РЕГИСТРАЦИИ, КАДАСТРА И КАРТОГРАФИИ

УПРАВЛЕНИЕ ФЕДЕРАЛЬНОЙ СЛУЖБЫ ГОСУДАРСТВЕННОЙ РЕГИСТРАЦИИ, КАДАСТРА И КАРТОГРАФИИ ПО МОСКОВСКОЙ ОБЛАСТИ

ВЫПИСКА ИЗ ЕДИНОГО ГОСУДАРСТВЕННОГО РЕЕСТРА ПРАВ НА НЕДВИЖИМОЕ ИМУЩЕСТВО И СДЕЛОК С НИМ

Дата 12.03.2016 № 50/023/001/2016-1547

На основании запроса от 10.03.2016 г., поступившего на рассмотрение 10.03.2016 г. сообщаем, что в Едином государственном реестре прав на недвижимое имущество и сделок с ним зарегистрировано:

1.	Характеристики объекта недвижимости:		
	Кадастровый (или условный) номер объекта:		50:23:0050384:1000
	наименование объекта:		Земельный участок
	назначение объекта:		Земли сельскохозяйственного назначения, для дачного строительства с правом возведения жилого дома с правом регистрации проживания в нем
	площадь объекта:		1 000 кв. м
	инвентарный номер, литер:		
	этажность (этаж):		
	номера на поэтажном плане:		
	адрес (местоположение) объекта:		Московская область, Раменский район, сельское поселение Рыболовское
	состав:		
2.	Правообладатель (правообладатели):	2.1.	Владельцы инвестиционных паев - Закрытый паевой инвестиционный фонд недвижимости "ТрастЮнион- Подмосковный" данные о которых устанавливаются на основании данных лицевых счетов владельцев инвестиционных паев в реестре владельцев инвестиционных паев и счетов депо владельцев инвестиционных паев.
3.	Вид, номер и дата государственной регистрации права:	3.1.	Общая долевая собственность, № 50-50-23/226/2014-210 от 25.11.2014
4.	Ограничение (обременение) права:		
	4.1.1.	вид:	Доверительное управление, Московская область, Раменский район, сельское поселение Рыболовское, кад. № 50:23:0050384:1000, Земельный участок, категория земель: земли сельскохозяйственного назначения, разрешенное использование: для дачного строительства с правом возведения жилого дома с правом регистрации проживания в нем, общая площадь 1 000 кв. м
		дата государственной регистрации:	24.02.2016
		номер государственной регистрации:	50-50/023-50/999/001/2016-678/2
		срок, на который установлено ограничение (обременение) права:	с 24.02.2016 по 01.12.2027
		лицо, в пользу которого установлено ограничение (обременение) права:	Закрытое акционерное общество Управляющая компания «РВМ Капитал», ИНН: 7722563196
		основание государственной регистрации:	Правила доверительного управления Закрытым паевым инвестиционным фондом недвижимости "Земельный фонд "Солид Подмосковный" зарегистрированы ФСФР России 18.10.2007г. за № 1028-94135580 от 18.10.2007; Договор о передаче прав и обязанностей по договору доверительного управления паевым инвестиционным фондом от 07.04.2015 №06/11

5.	Договоры участия в долевом строительстве:	не зарегистрировано
6.	Правопритязания:	отсутствуют
7.	Заявленные в судебном порядке права требования:	данные отсутствуют
8.	Отметка о возражении в отношении зарегистрированного права:	данные отсутствуют
9.	Отметка о наличии решения об изъятии объекта недвижимости для государственных и муниципальных нужд:	данные отсутствуют

Выписка выдана: Махортых Эдуард Иванович

Сведения, содержащиеся в настоящем документе, являются актуальными (действительными) на дату получения запроса органом, осуществляющим государственную регистрацию прав.
В соответствии со статьей 7 Федерального закона от 21 июля 1997 г. №122-ФЗ "О государственной регистрации прав на недвижимое имущество и сделок с ним" использование сведений, содержащихся в настоящей выписке, способами или в форме, которые наносят ущерб правам и законным интересам правообладателей, влечет ответственность, предусмотренную законодательством Российской Федерации.

СПЕЦИАЛИСТ I РАЗРЯДА — Рунгинен И. С.
(должность уполномоченного должностного лица органа, осуществляющего государственную регистрацию прав) (подпись) (Ф.И.О.)

Получение заявителем выписки из ЕГРП для последующего предоставления в органы государственной власти, органы местного самоуправления и органы государственных внебюджетных фондов в целях получения государственных и муниципальных услуг не требуется. Данную информацию указанные органы вправе запрашивать у Росреестра самостоятельно (Федеральный закон от 27.07.2010 №210-ФЗ "Об организации предоставления государственных и муниципальных услуг", ч.1, ст.7)

ФЕДЕРАЛЬНАЯ СЛУЖБА ГОСУДАРСТВЕННОЙ РЕГИСТРАЦИИ, КАДАСТРА И КАРТОГРАФИИ

УПРАВЛЕНИЕ ФЕДЕРАЛЬНОЙ СЛУЖБЫ ГОСУДАРСТВЕННОЙ РЕГИСТРАЦИИ, КАДАСТРА И КАРТОГРАФИИ ПО МОСКОВСКОЙ ОБЛАСТИ

ВЫПИСКА ИЗ ЕДИНОГО ГОСУДАРСТВЕННОГО РЕЕСТРА ПРАВ НА НЕДВИЖИМОЕ ИМУЩЕСТВО И СДЕЛОК С НИМ

Дата 13.02.2016 № 50/023/001/2016-910

На основании запроса от 11.02.2016 г., поступившего на рассмотрение 11.02.2016 г. сообщаем, что в Едином государственном реестре прав на недвижимое имущество и сделок с ним зарегистрировано:

1.	Характеристики объекта недвижимости:		
	Кадастровый (или условный) номер объекта:		50:23:0050384:1001
	наименование объекта:		Земельный участок
	назначение объекта:		Земли сельскохозяйственного назначения, для дачного строительства с правом возведения жилого дома с правом регистрации проживания в нем
	площадь объекта:		1 000 кв. м
	инвентарный номер, литер:		
	этажность (этаж):		
	номера на поэтажном плане:		
	адрес (местоположение) объекта:		Московская область, Раменский район, сельское поселение Рыболовское
	состав:		
2.	Правообладатель (правообладатели):	2.1.	Владельцы инвестиционных паев - Закрытый паевой инвестиционный фонд недвижимости "ТрастЮнион- Подмосковный" данные о которых устанавливаются на основании данных лицевых счетов владельцев инвестиционных паев в реестре владельцев инвестиционных паев и счетов депо владельцев инвестиционных паев.
3.	Вид, номер и дата государственной регистрации права:	3.1.	Общая долевая собственность, № 50-50-23/226/2014-214 от 25.11.2014
4.	Ограничение (обременение) права:		
	4.1.1.	вид:	Доверительное управление, Московская область, Раменский район, сельское поселение Рыболовское, кад. № 50:23:0050384:1001, Земельный участок, категория земель: земли сельскохозяйственного назначения, разрешенное использование: для дачного строительства с правом возведения жилого дома с правом регистрации проживания в нем, общая площадь 1 000 кв. м
		дата государственной регистрации:	04.02.2016
		номер государственной регистрации:	50-50/023-50/999/001/2016-618/2
		срок, на который установлено ограничение (обременение) права:	с 04.02.2016 до 01, 12, 2027
		лицо, в пользу которого установлено ограничение (обременение) права:	Закрытое акционерное общество Управляющая компания «РВМ Капитал», ИНН: 7722563196
		основание государственной регистрации:	Правила доверительного управления Закрытым паевым инвестиционным фондом недвижимости "Земельный фонд "Солнд Подмосковный" зарегистрированы ФСФР России 18.10.2007г. за № 1028-94135580 от 18.10.2007; Договор о передаче прав и обязанностей по договору доверительного управления паевым инвестиционным фондом от 07.04.2015 №06/11

РОССИЙСКАЯ ФЕДЕРАЦИЯ

Единый государственный реестр прав на недвижимое имущество и сделок с ним

СВИДЕТЕЛЬСТВО О ГОСУДАРСТВЕННОЙ РЕГИСТРАЦИИ ПРАВА

Управление Федеральной службы государственной регистрации, кадастра и картографии по Московской области

Дата выдачи: "29" августа 2014 года

Документы-основания: • Договор №ТЮП-ЗП-1 купли-продажи земельных участков от 12.08.2014

Субъект (субъекты) права: Владельцы инвестиционных паев
- Закрытый паевой инвестиционный фонд недвижимости "ТрастЮнион- Подмосковный", данные о которых устанавливаются на основании данных лицевых счетов владельцев инвестиционных паев в реестре владельцев инвестиционных паев и счетов депо владельцев инвестиционных паев

Вид права: Общая долевая собственность

Объект права: Земельный участок, категория земель: земли сельскохозяйственного назначения, разрешенное использование: для дачного строительства с правом возведения жилого дома с правом регистрации проживания в нем, общая площадь 845 кв. м, адрес (местонахождение) объекта: Московская область, Раменский район, сельское поселение Рыболовское

Кадастровый (или условный) номер: 50:23:0050384:1002

Существующие ограничения (обременения) права: доверительное управление

о чем в Едином государственном реестре прав на недвижимое имущество и сделок с ним "29" августа 2014 года сделана запись регистрации № 50-50-23/148/2014-343

Регистратор Захаран А. А. (подпись)

50-АИН 302276

2

5.	Договоры участия в долевом строительстве:	не зарегистрировано
6.	Правопритязания:	отсутствуют
7.	Заявленные в судебном порядке права требования:	данные отсутствуют
8.	Отметка о возражении в отношении зарегистрированного права:	данные отсутствуют
9.	Отметка о наличии решения об изъятии объекта недвижимости для государственных и муниципальных нужд:	данные отсутствуют

Выписка выдана: Махортых Эдуарда

Сведения, содержащиеся в настоящем документе, являются актуальными (действительными) на дату получения запроса органом, осуществляющим государственную регистрацию прав. В соответствии со статьей 7 Федерального закона от 21 июля 1997 г. №122-ФЗ "О государственной регистрации прав на недвижимое имущество и сделок с ним" использование сведений, содержащихся в настоящей выписке, способных при в форме, которые наносят ущерб правам и законным интересам правообладателей, влечет ответственность, предусмотренную законодательством Российской Федерации.

СПЕЦИАЛИСТ I РАЗРЯДА Фунтикова М. С.



ФЕДЕРАЛЬНАЯ СЛУЖБА ГОСУДАРСТВЕННОЙ РЕГИСТРАЦИИ, КАДАСТРА И КАРТОГРАФИИ

УПРАВЛЕНИЕ ФЕДЕРАЛЬНОЙ СЛУЖБЫ ГОСУДАРСТВЕННОЙ РЕГИСТРАЦИИ, КАДАСТРА И КАРТОГРАФИИ ПО МОСКОВСКОЙ ОБЛАСТИ

ВЫПИСКА ИЗ ЕДИНОГО ГОСУДАРСТВЕННОГО РЕЕСТРА ПРАВ НА НЕДВИЖИМОЕ ИМУЩЕСТВО И СДЕЛОК С НИМ

Дата 13.02.2016 № 50/023/001/2016-791

На основании запроса от 11.02.2016 г., поступившего на рассмотрение 11.02.2016 г. сообщаем, что в Едином государственном реестре прав на недвижимое имущество и сделок с ним зарегистрировано:

1.	Характеристики объекта недвижимости:		
	Кадастровый (или условный) номер объекта:		50:23:0050384:1004
	наименование объекта:		Земельный участок
	назначение объекта:		Земли сельскохозяйственного назначения, для дачного строительства с правом возведения жилого дома с правом регистрации проживания в нем
	площадь объекта:		1 156 кв. м
	инвентарный номер, литер:		
	этажность (этаж):		
	номера на поэтажном плане:		
	адрес (местоположение) объекта:		Московская область, Раменский район, сельское поселение Рыболовское
	состав:		
2.	Правообладатель (правообладатели):	2.1.	Владельцы инвестиционных паев - Закрытый паевой инвестиционный фонд недвижимости "ТрастЮнион- Подмосковный" данные о которых устанавливаются на основании данных лицевых счетов владельцев инвестиционных паев в реестре владельцев инвестиционных паев и счетов депо владельцев инвестиционных паев.
3.	Вид, номер и дата государственной регистрации права:	3.1.	Общая долевая собственность, № 50-50-23/148/2014-345 от 29.08.2014
4.	Ограничение (обременение) права:		
	4.1.1. вид:		Доверительное управление, Московская область, Раменский район, сельское поселение Рыболовское, кад. № 50:23:0050384:1004, Земельный участок, категория земель: земли сельскохозяйственного назначения, разрешенное использование: для дачного строительства с правом возведения жилого дома с правом регистрации проживания в нем, общая площадь 1 156 кв. м
	дата государственной регистрации:		01.02.2016
	номер государственной регистрации:		50-50/023-50/999/001/2016-374/2
	срок, на который установлено ограничение (обременение) права:		с 01.02.2016 по 01.12.2027
	лицо, в пользу которого установлено ограничение (обременение) права:		Закрытое акционерное общество Управляющая компания «РВМ Капитал», ИНН: 7722563196
	основание государственной регистрации:		Правила доверительного управления Закрытым паевым инвестиционным фондом недвижимости "Земельный фонд "Солид Подмосковный" зарегистрированы ФСФР России 18.10.2007г. за № 1028-94135580 от 18.10.2007; Договор о передаче прав и обязанностей по договору доверительного управления паевым инвестиционным фондом от 07.04.2015 №06/11

1

5.	Договоры участия в долевом строительстве:	не зарегистрировано
6.	Правопритязания:	отсутствуют
7.	Заявленные в судебном порядке права требования:	данные отсутствуют
8.	Отметка о возражении в отношении зарегистрированного права:	данные отсутствуют
9.	Отметка о наличии решения об изъятии объекта недвижимости для государственных и муниципальных нужд:	данные отсутствуют

Выписка выдана: Махортых Эдуард

Сведения, содержащиеся в настоящем документе, являются актуальными (действительными) на дату получения запроса органом, осуществляющим государственную регистрацию прав.
В соответствии со статьей 7 Федерального закона от 21 июля 1997 г. №122-ФЗ "О государственной регистрации прав на недвижимое имущество и сделок с ним" использование сведений, содержащихся в настоящей выписке, способами или в форме, которые наносят ущерб правам и законным интересам правообладателей, влечет ответственность, предусмотренную законодательством Российской Федерации.

СПЕЦИАЛИСТ 1 РАЗРЯДА — Фунтиков И. С.

Получение заявителем выписки из ЕГРП для последующего предоставления в органы государственной власти, органы местного самоуправления и органы государственных внебюджетных фондов в целях получения государственных и муниципальных услуг не требуется. Дано по ответам учитывающие органы обязаны запрашивать у Росреестра самостоятельно Федеральный закон от 27.07.2010 №210-ФЗ "Об организации предоставления государственных и муниципальных услуг", ч. 1, ст. 7)

2

ФЕДЕРАЛЬНАЯ СЛУЖБА ГОСУДАРСТВЕННОЙ РЕГИСТРАЦИИ, КАДАСТРА И КАРТОГРАФИИ

УПРАВЛЕНИЕ ФЕДЕРАЛЬНОЙ СЛУЖБЫ ГОСУДАРСТВЕННОЙ РЕГИСТРАЦИИ, КАДАСТРА И КАРТОГРАФИИ ПО МОСКОВСКОЙ ОБЛАСТИ

ВЫПИСКА ИЗ ЕДИНОГО ГОСУДАРСТВЕННОГО РЕЕСТРА ПРАВ НА НЕДВИЖИМОЕ ИМУЩЕСТВО И СДЕЛОК С НИМ

Дата 13.02.2016 № 50/023/001/2016-903

На основании запроса от 11.02.2016 г., поступившего на рассмотрение 11.02.2016 г. сообщаем, что в Едином государственном реестре прав на недвижимое имущество и сделок с ним зарегистрировано:

1.	Характеристики объекта недвижимости:		
	Кадастровый (или условный) номер объекта:		50:23:0050384:1005
	наименование объекта:		Земельный участок
	назначение объекта:		Земли сельскохозяйственного назначения, для дачного строительства с правом возведения жилого дома с правом регистрации проживания в нем
	площадь объекта:		1 000 кв. м
	инвентарный номер, литер:		
	этажность (этаж):		
	номера на поэтажном плане:		
	адрес (местоположение) объекта:		Московская область, Раменский район, сельское поселение Рыболовское
	состав:		
2.	Правообладатель (правообладатели):	2.1.	Владельцы инвестиционных паев - Закрытый паевой инвестиционный фонд недвижимости "ТрастЮнион- Подмосковный" данные о которых устанавливаются на основании данных лицевых счетов владельцев инвестиционных паев в реестре владельцев инвестиционных паев и счетов депо владельцев инвестиционных паев.
3.	Вид, номер и дата государственной регистрации права:	3.1.	Общая долевая собственность, № 50-50-23/226/2014-188 от 25.11.2014
4.	Ограничение (обременение) права:		
	4.1.1. вид:		Доверительное управление, Московская область, Раменский район, сельское поселение Рыболовское, кад. № 50:23:0050384:1005, Земельный участок, категория земель: земли сельскохозяйственного назначения, разрешенное использование: для дачного строительства с правом возведения жилого дома с правом регистрации проживания в нем, общая площадь 1 000 кв. м
	дата государственной регистрации:		04.02.2016
	номер государственной регистрации:		50-50/023-50/999/001/2016-519/2
	срок, на который установлено ограничение (обременение) права:		с 04.02.2016 по 01.12.2027
	лицо, в пользу которого установлено ограничение (обременение) права:		Закрытое акционерное общество Управляющая компания «РВМ Капитал», ИНН: 7722563196
	основание государственной регистрации:		Правила доверительного управления Закрытым паевым инвестиционным фондом недвижимости "Земельный фонд "Солид Подмосковный" зарегистрированы ФСФР России 18.10.2007г. за № 1028-94135580 от 18.10.2007; Договор о передаче прав и обязанностей по договору доверительного управления паевым инвестиционным фондом от 07.04.2015 №06/11

1

5.	Договоры участия в долевом строительстве:	не зарегистрировано
6.	Правопритязания:	отсутствуют
7.	Заявленные в судебном порядке права требования:	данные отсутствуют
8.	Отметка о возражении в отношении зарегистрированного права:	данные отсутствуют
9.	Отметка о наличии решения об изъятии объекта недвижимости для государственных и муниципальных нужд:	данные отсутствуют

Выписка выдана: Махортых Эдуард

Сведения, содержащиеся в настоящем документе, являются актуальными (действительными) на дату получения запроса органом, осуществляющим государственную регистрацию прав.
В соответствии со статьей 7 Федерального закона от 23 июня 1997 г. №122-ФЗ "О государственной регистрации прав на недвижимое имущество и сделок с ним" использование сведений, содержащихся в настоящей выписке, способами или в форме, которые наносят ущерб правам и законным интересам правообладателей, влечет ответственность, предусмотренную законодательством Российской Федерации.

СПЕЦИАЛИСТ 1 РАЗРЯДА — Фунтиков И. С.

Получение заявителем выписки из ЕГРП для воспользования предоставления в органы государственной власти, органы местного самоуправления и органы государственных внебюджетных фондов в целях получения государственных и муниципальных услуг не требуется. Другие информационные указанные органы обязаны запрашивать у Росреестра самостоятельно (Федеральный закон от 27.07.2010 №210-ФЗ "Об организации предоставления государственных и муниципальных услуг", ч.1, ст.7)

2

ФЕДЕРАЛЬНАЯ СЛУЖБА ГОСУДАРСТВЕННОЙ РЕГИСТРАЦИИ, КАДАСТРА И КАРТОГРАФИИ

УПРАВЛЕНИЕ ФЕДЕРАЛЬНОЙ СЛУЖБЫ ГОСУДАРСТВЕННОЙ РЕГИСТРАЦИИ, КАДАСТРА И КАРТОГРАФИИ ПО МОСКОВСКОЙ ОБЛАСТИ

ВЫПИСКА ИЗ ЕДИНОГО ГОСУДАРСТВЕННОГО РЕЕСТРА ПРАВ НА НЕДВИЖИМОЕ ИМУЩЕСТВО И СДЕЛОК С НИМ

Дата 13.02.2016 № 50/023/001/2016-935

На основании запроса от 11.02.2016 г., поступившего на рассмотрение 11.02.2016 г. сообщаем, что в Едином государственном реестре прав на недвижимое имущество и сделок с ним зарегистрировано:

1.	Характеристики объекта недвижимости:		
	Кадастровый (или условный) номер объекта:		50:23:0050384:1006
	наименование объекта:		Земельный участок
	назначение объекта:		Земли сельскохозяйственного назначения, для дачного строительства с правом возведения жилого дома с правом регистрации проживания в нем
	площадь объекта:		1 001 кв. м
	инвентарный номер, литер:		
	этажность (этаж):		
	номера на поэтажном плане:		
	адрес (местоположение) объекта:		Московская область, Раменский район, сельское поселение Рыболовское
	состав:		
2.	Правообладатель (правообладатели):	2.1.	Владельцы инвестиционных паев - Закрытый паевой инвестиционный фонд недвижимости "ТрастЮнион- Подмосковный" данные о которых устанавливаются на основании данных лицевых счетов владельцев инвестиционных паев в реестре владельцев инвестиционных паев и счетов депо владельцев инвестиционных паев.
3.	Вид, номер и дата государственной регистрации права:	3.1.	Общая долевая собственность, № 50-50-23/148/2014-346 от 29.08.2014
4.	Ограничение (обременение) права:		
	4.1.1. вид:		Доверительное управление, Московская область, Раменский район, сельское поселение Рыболовское, кад. № 50:23:0050384:1006, Земельный участок, категория земель: земли сельскохозяйственного назначения, разрешенное использование: для дачного строительства с правом возведения жилого дома с правом регистрации проживания в нем, общая площадь 1 001 кв. м
	дата государственной регистрации:		04.02.2016
	номер государственной регистрации:		50-50/023-50/999/001/2016-469/2
	срок, на который установлено ограничение (обременение) права:		с 04.02.2016 по 01.12.2027
	лицо, в пользу которого установлено ограничение (обременение) права:		Закрытое акционерное общество Управляющая компания «РВМ Капитал», ИНН: 7722563196
	основание государственной регистрации:		Правила доверительного управления Закрытым паевым инвестиционным фондом недвижимости "Земельный фонд "Солид Подмосковный" зарегистрированы ФСФР России 18.10.2007г. за № 1028-94135580 от 18.10.2007; Договор о передаче прав и обязанностей по договору доверительного управления паевым инвестиционным фондом от 07.04.2015 №06/11

1

5.	Договоры участия в долевом строительстве:	не зарегистрировано
6.	Правопритязания:	отсутствуют
7.	Заявленные в судебном порядке права требования:	данные отсутствуют
8.	Отметка о возражении в отношении зарегистрированного права:	данные отсутствуют
9.	Отметка о наличии решения об изъятии объекта недвижимости для государственных и муниципальных нужд:	данные отсутствуют

Выписка выдана: Махортых Эдуард

Сведения, содержащиеся в настоящем документе, являются актуальными (действительными) на дату получения запроса органом, осуществляющим государственную регистрацию прав.
В соответствии со статьей 7 Федерального закона от 21 июля 1997 г. №122-ФЗ "О государственной регистрации прав на недвижимое имущество и сделок с ним" использование сведений, содержащихся в настоящей выписке, способами или в форме, которые наносят ущерб правам и законным интересам правообладателя, влечет ответственность, предусмотренную законодательством Российской Федерации.

СПЕЦИАЛИСТ 1 РАЗРЯДА — [illegible] И. С.

Получение заявителем выписки из ЕГРП для последующего предоставления в органы государственной власти, органы местного самоуправления и органы государственных внебюджетных фондов в целях получения государственных и муниципальных услуг, не требуется. Данную информацию указанные органы обязаны запрашивать у Росреестра самостоятельно (Федеральный закон от 27.07.2010 №210-ФЗ "Об организации предоставления государственных и муниципальных услуг", ч.1, ст.7)

2

ФЕДЕРАЛЬНАЯ СЛУЖБА ГОСУДАРСТВЕННОЙ РЕГИСТРАЦИИ, КАДАСТРА И КАРТОГРАФИИ

УПРАВЛЕНИЕ ФЕДЕРАЛЬНОЙ СЛУЖБЫ ГОСУДАРСТВЕННОЙ РЕГИСТРАЦИИ, КАДАСТРА И КАРТОГРАФИИ ПО МОСКОВСКОЙ ОБЛАСТИ

ВЫПИСКА ИЗ ЕДИНОГО ГОСУДАРСТВЕННОГО РЕЕСТРА ПРАВ НА НЕДВИЖИМОЕ ИМУЩЕСТВО И СДЕЛОК С НИМ

Дата 13.02.2016 № 50/023/001/2016-815

На основании запроса от 11.02.2016 г., поступившего на рассмотрение 11.02.2016 г. сообщаем, что в Едином государственном реестре прав на недвижимое имущество и сделок с ним зарегистрировано:

1.	Характеристики объекта недвижимости:		
	Кадастровый (или условный) номер объекта:		50:23:0050384:1007
	наименование объекта:		Земельный участок
	назначение объекта:		Земли сельскохозяйственного назначения, для дачного строительства с правом возведения жилого дома с правом регистрации проживания в нем
	площадь объекта:		1 009 кв. м
	инвентарный номер, литер:		
	этажность (этаж):		
	номера на поэтажном плане:		
	адрес (местоположение) объекта:		Московская область, Раменский район, сельское поселение Рыболовское
	состав:		
2.	Правообладатель (правообладатели):	2.1.	Владельцы инвестиционных паев - Закрытый паевой инвестиционный фонд недвижимости "ТрастЮнион- Подмосковный" данные о которых устанавливаются на основании данных лицевых счетов владельцев инвестиционных паев в реестре владельцев инвестиционных паев и счетов депо владельцев инвестиционных паев.
3.	Вид, номер и дата государственной регистрации права:	3.1.	Общая долевая собственность, № 50-50-23/148/2014-347 от 29.08.2014
4.	Ограничение (обременение) права:		
	4.1.1. вид:		Доверительное управление, Московская область, Раменский район, сельское поселение Рыболовское, кад. № 50:23:0050384:1007, Земельный участок, категория земель: земли сельскохозяйственного назначения, разрешенное использование: для дачного строительства с правом возведения жилого дома с правом регистрации проживания в нем, общая площадь 1 009 кв. м
	дата государственной регистрации:		01.02.2016
	номер государственной регистрации:		50-50/023-50/999/001/2016-431/2
	срок, на который установлено ограничение (обременение) права:		с 01.02.2016 по 01.12.2027
	лицо, в пользу которого установлено ограничение (обременение) права:		Закрытое акционерное общество Управляющая компания «РВМ Капитал», ИНН: 7722563196
	основание государственной регистрации:		Правила доверительного управления Закрытым паевым инвестиционным фондом недвижимости "Земельный фонд "Солид Подмосковный" зарегистрированы ФСФР России 18.10.2007г. за № 1028-94135580 от 18.10.2007; Договор о передаче прав и обязанностей по договору доверительного управления паевым инвестиционным фондом от 07.04.2015 №06/11

1

5.	Договоры участия в долевом строительстве:	не зарегистрировано
6.	Правопритязания:	отсутствуют
7.	Заявленные в судебном порядке права требования:	данные отсутствуют
8.	Отметка о возражении в отношении зарегистрированного права:	данные отсутствуют
9.	Отметка о наличии решения об изъятии объекта недвижимости для государственных и муниципальных нужд:	данные отсутствуют

Выписка выдана: Махортых Эдуард

Сведения, содержащиеся в настоящем документе, являются актуальными (действительными) на дату получения запроса органом, осуществляющим государственную регистрацию прав.
В соответствии со статьей 7 Федерального закона от 21 июля 1997 г. №122-ФЗ "О государственной регистрации прав на недвижимое имущество и сделок с ним" использование сведений, содержащихся в настоящей выписке, способами или в форме, которые наносят ущерб правам и законным интересам правообладателей, влечет ответственность, предусмотренную законодательством Российской Федерации.

СПЕЦИАЛИСТ 1 РАЗРЯДА — Фунтиков И. С.
(должность уполномоченного должностного лица органа, осуществляющего государственную регистрацию прав) — (подпись, УКЛ) — (фамилия, инициалы)

Получение заявителем выписки из ЕГРП для последующего предоставления в органы государственной власти, органы местного самоуправления и органы государственных внебюджетных фондов в целях получения государственных и муниципальных услуг не требуется. Данную информацию указанные органы обязаны запрашивать у Росреестра самостоятельно (Федеральный закон от 27.07.2010 №210-ФЗ "Об организации предоставления государственных и муниципальных услуг", ч.1, ст.7)

2

ФЕДЕРАЛЬНАЯ СЛУЖБА ГОСУДАРСТВЕННОЙ РЕГИСТРАЦИИ, КАДАСТРА И КАРТОГРАФИИ

УПРАВЛЕНИЕ ФЕДЕРАЛЬНОЙ СЛУЖБЫ ГОСУДАРСТВЕННОЙ РЕГИСТРАЦИИ, КАДАСТРА И КАРТОГРАФИИ ПО МОСКОВСКОЙ ОБЛАСТИ

ВЫПИСКА ИЗ ЕДИНОГО ГОСУДАРСТВЕННОГО РЕЕСТРА ПРАВ НА НЕДВИЖИМОЕ ИМУЩЕСТВО И СДЕЛОК С НИМ

Дата 12.03.2016 № 50/023/001/2016-1532

На основании запроса от 10.03.2016 г., поступившего на рассмотрение 10.03.2016 г. сообщаем, что в Едином государственном реестре прав на недвижимое имущество и сделок с ним зарегистрировано:

1.	Характеристики объекта недвижимости:		
	Кадастровый (или условный) номер объекта:		50:23:0050384:1008
	наименование объекта:		Земельный участок
	назначение объекта:		Земли сельскохозяйственного назначения, для дачного строительства с правом возведения жилого дома с правом регистрации проживания в нем
	площадь объекта:		1 215 кв. м
	инвентарный номер, литер:		
	этажность (этаж):		
	номера на поэтажном плане:		
	адрес (местоположение) объекта:		Московская область, Раменский район, сельское поселение Рыболовское
	состав:		
2.	Правообладатель (правообладатели):	2.1.	Владельцы инвестиционных паев - Закрытый паевой инвестиционный фонд недвижимости "ТрастЮнион- Подмосковный" данные о которых устанавливаются на основании данных лицевых счетов владельцев инвестиционных паев в реестре владельцев инвестиционных паев и счетов депо владельцев инвестиционных паев.
3.	Вид, номер и дата государственной регистрации права:	3.1.	Общая долевая собственность, № 50-50-23/148/2014-348 от 29.08.2014
4.	Ограничение (обременение) права:		
	4.1.1. вид:		Прочие ограничения (обременения), Московская область, Раменский район, сельское поселение Рыболовское, кад.№ 50:23:0050384:1008, Земельный участок, категория земель: земли сельскохозяйственного назначения, разрешенное использование: для дачного строительства с правом возведения жилого дома с правом регистрации проживания в нем, общая площадь 1 215 кв. м
	дата государственной регистрации:		24.02.2016
	номер государственной регистрации:		50-50/023-50/999/001/2016-677/2
	срок, на который установлено ограничение (обременение) права:		не определен
	лицо, в пользу которого установлено ограничение (обременение) права:		Закрытое акционерное общество Управляющая компания «РВМ Капитал», ИНН: 7722563196
	основание государственной регистрации:		Правила доверительного управления Закрытым паевым инвестиционным фондом недвижимости "Земельный фонд "Солид Подмосковный" зарегистрированы ФСФР России 18.10.2007г. за № 1028-94135580 от 18.10.2007; Договор о передаче прав и обязанностей по договору доверительного управления паевым инвестиционным

1

		фондом от 07.04.2015 №06/11
5.	Договоры участия в долевом строительстве:	не зарегистрировано
6.	Правопритязания:	отсутствуют
7.	Заявленные в судебном порядке права требования:	данные отсутствуют
8.	Отметка о возражении в отношении зарегистрированного права:	данные отсутствуют
9.	Отметка о наличии решения об изъятии объекта недвижимости для государственных и муниципальных нужд:	данные отсутствуют

Выписка выдана: Махортых Эдуард Иванович

Сведения, содержащиеся в настоящем документе, являются актуальными (действительными) на дату получения запроса органом, осуществляющим государственную регистрацию прав. В соответствии со статьей 7 Федерального закона от 21 июля 1997 г. №122-ФЗ "О государственной регистрации прав на недвижимое имущество и сделок с ним" использование сведений, содержащихся в настоящей выписке, способами или в форме, которые наносят ущерб правам и законным интересам правообладателей, влечет ответственность, предусмотренную законодательством Российской Федерации.

СПЕЦИАЛИСТ 1 РАЗРЯДА — Отставнов И. С.

(должность уполномоченного должностного лица органа, осуществляющего государственную регистрацию прав) (подпись) (фамилия, инициалы)

Получение заявителем выписки из ЕГРП для последующего предоставления в органы государственной власти, органы местного самоуправления в органы государственных внебюджетных фондов в целях получения государственных и муниципальных услуг не требуется. Данную информацию указанные органы обязаны запрашивать у Росреестра самостоятельно (Федеральный закон от 27.07.2010 №210-ФЗ "Об организации предоставления государственных и муниципальных услуг", ч.1, ст.7)

ФЕДЕРАЛЬНАЯ СЛУЖБА ГОСУДАРСТВЕННОЙ РЕГИСТРАЦИИ, КАДАСТРА И КАРТОГРАФИИ

УПРАВЛЕНИЕ ФЕДЕРАЛЬНОЙ СЛУЖБЫ ГОСУДАРСТВЕННОЙ РЕГИСТРАЦИИ, КАДАСТРА И КАРТОГРАФИИ ПО МОСКОВСКОЙ ОБЛАСТИ

ВЫПИСКА ИЗ ЕДИНОГО ГОСУДАРСТВЕННОГО РЕЕСТРА ПРАВ НА НЕДВИЖИМОЕ ИМУЩЕСТВО И СДЕЛОК С НИМ

Дата 13.02.2016 № 50/023/001/2016-691

На основании запроса от 11.02.2016 г., поступившего на рассмотрение 11.02.2016 г. сообщаем, что в Едином государственном реестре прав на недвижимое имущество и сделок с ним зарегистрировано:

1.	Характеристики объекта недвижимости:		
	Кадастровый (или условный) номер объекта:		50:23:0050384:1009
	наименование объекта:		Земельный участок
	назначение объекта:		Земли сельскохозяйственного назначения, для дачного строительства с правом возведения жилого дома с правом регистрации проживания в нем
	площадь объекта:		1 383 кв. м
	инвентарный номер, литер:		
	этажность (этаж):		
	номера на поэтажном плане:		
	адрес (местоположение) объекта:		Московская область, Раменский район, сельское поселение Рыболовское
	состав:		
2.	Правообладатель (правообладатели):	2.1.	Владельцы инвестиционных паев - Закрытый паевой инвестиционный фонд недвижимости "ТрастИнвест- Подмосковный" данные о которых устанавливаются на основании данных лицевых счетов владельцев инвестиционных паев в реестре владельцев инвестиционных паев и счетов депо владельцев инвестиционных паев.
3.	Вид, номер и дата государственной регистрации права:	3.1.	Общая долевая собственность, № 50-50-23/226/2014-178 от 25.11.2014
4.	Ограничение (обременение) права:		
	4.1.1.	вид:	Доверительное управление, Московская область, Раменский район, сельское поселение Рыболовское, кад. № 50:23:0050384:1009, Земельный участок, категория земель: земли сельскохозяйственного назначения, разрешенное использование: для дачного строительства с правом возведения жилого дома с правом регистрации проживания в нем, общая площадь 1 383 кв. м
		дата государственной регистрации:	01.02.2016
		номер государственной регистрации:	50-50/023-50/999/001/2016-328/2
		срок, на который установлено ограничение (обременение) права:	с 01.02.2016 по 01.12.2027
		лицо, в пользу которого установлено ограничение (обременение) права:	Закрытое акционерное общество Управляющая компания «РВМ Капитал», ИНН: 7722563196
		основание государственной регистрации:	Правила доверительного управления Закрытым паевым инвестиционным фондом недвижимости "Земельный фонд "Солид Подмосковный" зарегистрированы ФСФР России 18.10.2007г. за № 1028-94135580 от 18.10.2007; Договор о передаче прав и обязанностей по договору доверительного управления паевым инвестиционным фондом от 07.04.2015 №06/11

5.	Договоры участия в долевом строительстве:	не зарегистрировано
6.	Правопритязания:	отсутствуют
7.	Заявленные в судебном порядке права требования:	данные отсутствуют
8.	Отметка о возражении в отношении зарегистрированного права:	данные отсутствуют
9.	Отметка о наличии решения об изъятии объекта недвижимости для государственных и муниципальных нужд:	данные отсутствуют

Выписка выдана: Махортых Эдуард

Сведения, содержащиеся в настоящем документе, являются актуальными (действительными) на дату получения запроса органом, осуществляющим государственную регистрацию прав.
В соответствии со статьей 7 Федерального закона от 21 июля 1997 г. №122-ФЗ "О государственной регистрации прав на недвижимое имущество и сделок с ним" использование сведений, содержащихся в настоящей выписке, способами или в форме, которые наносят ущерб правам и законным интересам правообладателей, влечет ответственность, предусмотренную законодательством Российской Федерации.

СПЕЦИАЛИСТ 1 РАЗРЯДА — [illegible] И. С.
(должность уполномоченного должностного лица органа, осуществляющего государственную регистрацию прав) — (подпись МП) — (фамилия, инициалы)

Получение заявителем выписки из ЕГРП для последующего предоставления в органы государственной власти, органы местного самоуправления и органы государственных внебюджетных фондов в целях получения государственных и муниципальных услуг не требуется. Данную информацию указанные органы обязаны запрашивать у Росреестра самостоятельно (Федеральный закон от 27.07.2010 №210-ФЗ "Об организации предоставления государственных и муниципальных услуг", ч.1, ст.7)

ФЕДЕРАЛЬНАЯ СЛУЖБА ГОСУДАРСТВЕННОЙ РЕГИСТРАЦИИ, КАДАСТРА И КАРТОГРАФИИ

УПРАВЛЕНИЕ ФЕДЕРАЛЬНОЙ СЛУЖБЫ ГОСУДАРСТВЕННОЙ РЕГИСТРАЦИИ, КАДАСТРА И КАРТОГРАФИИ ПО МОСКОВСКОЙ ОБЛАСТИ

ВЫПИСКА ИЗ ЕДИНОГО ГОСУДАРСТВЕННОГО РЕЕСТРА ПРАВ НА НЕДВИЖИМОЕ ИМУЩЕСТВО И СДЕЛОК С НИМ

Дата 13.02.2016 № 50/023/001/2016-1024

На основании запроса от 11.02.2016 г., поступившего на рассмотрение 11.02.2016 г. сообщаем, что в Едином государственном реестре прав на недвижимое имущество и сделок с ним зарегистрировано:

1.	Характеристики объекта недвижимости:		
	Кадастровый (или условный) номер объекта:		50:23:0050384:1010
	наименование объекта:		Земельный участок
	назначение объекта:		Земли сельскохозяйственного назначения, для дачного строительства с правом возведения жилого дома с правом регистрации проживания в нем
	площадь объекта:		1 000 кв. м
	инвентарный номер, литер:		
	этажность (этаж):		
	номера на поэтажном плане:		
	адрес (местоположение) объекта:		Московская область, Раменский район, сельское поселение Рыболовское
	состав:		
2.	Правообладатель (правообладатели):	2.1.	Владельцы инвестиционных паев - Закрытый паевой инвестиционный фонд недвижимости "ТрастЮнион- Подмосковный" данные о которых устанавливаются на основании данных лицевых счетов владельцев инвестиционных паев в реестре владельцев инвестиционных паев и счетов депо владельцев инвестиционных паев.
3.	Вид, номер и дата государственной регистрации права:	3.1.	Общая долевая собственность, № 50-50-23/148/2014-349 от 29.08.2014
4.	Ограничение (обременение) права:		
	4.1.1. вид:		Доверительное управление, Московская область, Раменский район, сельское поселение Рыболовское, кад. № 50:23:0050384:1010, Земельный участок, категория земель: земли сельскохозяйственного назначения, разрешенное использование: для дачного строительства с правом возведения жилого дома с правом регистрации проживания в нем, общая площадь 1 000 кв. м
	дата государственной регистрации:		09.02.2016
	номер государственной регистрации:		50-50/023-50/999/001/2016-798/2
	срок, на который установлено ограничение (обременение) права:		с 09.02.2016 до 21, 01, 2027
	лицо, в пользу которого установлено ограничение (обременение) права:		Закрытое акционерное общество Управляющая компания «РВМ Капитал», ИНН: 7722563196
	основание государственной регистрации:		Правила доверительного управления Закрытым паевым инвестиционным фондом недвижимости "Земельный фонд "Солид Подмосковный" зарегистрированы ФСФР России 18.10.2007г. за № 1028-94135580 от 18.10.2007; Договор о передаче прав и обязанностей по договору доверительного управления паевым инвестиционным фондом от 07.04.2015 №06/11

5.	Договоры участия в долевом строительстве:	не зарегистрировано
6.	Правопритязания:	отсутствуют
7.	Заявленные в судебном порядке права требования:	данные отсутствуют
8.	Отметка о возражении в отношении зарегистрированного права:	данные отсутствуют
9.	Отметка о наличии решения об изъятии объекта недвижимости для государственных и муниципальных нужд:	данные отсутствуют

Выписка выдана: Махортых Эдуард

Сведения, содержащиеся в настоящем документе, являются актуальными (действительными) на дату получения запроса органом, осуществляющим государственную регистрацию прав.
В соответствии со статьей 7 Федерального закона от 21 июля 1997 г. №122-ФЗ "О государственной регистрации прав на недвижимое имущество и сделок с ним" использование сведений, содержащихся в настоящей выписке, способами или в форме, которые наносят ущерб правам и законным интересам правообладателей, влечет ответственность, предусмотренную законодательством Российской Федерации.

СПЕЦИАЛИСТ I РАЗРЯДА — Фуктиков И. С.
(должность уполномоченного должностного лица органа, осуществляющего государственную регистрацию прав) — (подпись М.П.) — (фамилия, инициалы)

Получение заявителем выписки из ЕГРП для последующего предоставления в Орган государственной власти, органы местного самоуправления и органы государственных внебюджетных фондов в целях получения государственных и муниципальных услуг, не требуется. Данную информацию указанные органы обязаны запрашивать у Росреестра самостоятельно (Федеральный закон от 27.07.2010 №210-ФЗ "Об организации предоставления государственных и муниципальных услуг", ч.1, ст.7)

2

ФЕДЕРАЛЬНАЯ СЛУЖБА ГОСУДАРСТВЕННОЙ РЕГИСТРАЦИИ, КАДАСТРА И КАРТОГРАФИИ

УПРАВЛЕНИЕ ФЕДЕРАЛЬНОЙ СЛУЖБЫ ГОСУДАРСТВЕННОЙ РЕГИСТРАЦИИ, КАДАСТРА И КАРТОГРАФИИ ПО МОСКОВСКОЙ ОБЛАСТИ

ВЫПИСКА ИЗ ЕДИНОГО ГОСУДАРСТВЕННОГО РЕЕСТРА ПРАВ НА НЕДВИЖИМОЕ ИМУЩЕСТВО И СДЕЛОК С НИМ

Дата 13.02.2016 № 50/023/001/2016-1047

На основании запроса от 11.02.2016 г., поступившего на рассмотрение 11.02.2016 г. сообщаем, что в Едином государственном реестре прав на недвижимое имущество и сделок с ним зарегистрировано:

1.	Характеристики объекта недвижимости:		
	Кадастровый (или условный) номер объекта:		50:23:0050384:1011
	наименование объекта:		Земельный участок
	назначение объекта:		Земли сельскохозяйственного назначения, для дачного строительства с правом возведения жилого дома с правом регистрации проживания в нем
	площадь объекта:		1 000 кв. м
	инвентарный номер, литер:		
	этажность (этаж):		
	номера на поэтажном плане:		
	адрес (местоположение) объекта:		Московская область, Раменский район, сельское поселение Рыболовское
	состав:		
2.	Правообладатель (правообладатели):	2.1.	Владельцы инвестиционных паев - Закрытый паевой инвестиционный фонд недвижимости "ТрастЮнион- Подмосковный" данные о которых устанавливаются на основании данных лицевых счетов владельцев инвестиционных паев в реестре владельцев инвестиционных паев и счетов депо владельцев инвестиционных паев.
3.	Вид, номер и дата государственной регистрации права:	3.1.	Общая долевая собственность, № 50-50-23/148/2014-351 от 29.08.2014
4.	Ограничение (обременение) права:		
	4.1.1. вид:		Доверительное управление, Московская область, Раменский район, сельское поселение Рыболовское, кад. № 50:23:0050384:1011, Земельный участок, категория земель: земли сельскохозяйственного назначения, разрешенное использование: для дачного строительства с правом возведения жилого дома с правом регистрации проживания в нем, общая площадь 1 000 кв. м
	дата государственной регистрации:		04.02.2016
	номер государственной регистрации:		50-50/023-50/999/001/2016-630/2
	срок, на который установлено ограничение (обременение) права:		с 04.02.2016 до 01, 12, 2027
	лицо, в пользу которого установлено ограничение (обременение) права:		Закрытое акционерное общество Управляющая компания «РВМ Капитал», ИНН: 7722563196
	основание государственной регистрации:		Правила доверительного управления Закрытым паевым инвестиционным фондом недвижимости "Земельный фонд "Солид Подмосковный" зарегистрированы ФСФР России 18.10.2007г. за № 1028-94135580 от 18.10.2007; Договор о передаче прав и обязанностей по договору доверительного управления паевым инвестиционным фондом от 07.04.2015 №06/11

1

5.	Договоры участия в долевом строительстве:	не зарегистрировано
6.	Правопритязания:	отсутствуют
7.	Заявленные в судебном порядке права требования:	данные отсутствуют
8.	Отметка о возражении в отношении зарегистрированного права:	данные отсутствуют
9.	Отметка о наличии решения об изъятии объекта недвижимости для государственных и муниципальных нужд:	данные отсутствуют

Выписка выдана: Махортых Эдуард

Сведения, содержащиеся в настоящем документе, являются актуальными (действительными) на дату получения запроса органом, осуществляющим государственную регистрацию прав. В соответствии со статьей 7 Федерального закона от "21" июля 1997 г. №122-ФЗ "О государственной регистрации прав на недвижимое имущество и сделок с ним" использование сведений, содержащихся в настоящей выписке, способами или в форме, которые наносят ущерб правам и законным интересам правообладателей, влечет ответственность, предусмотренную законодательством Российской Федерации.

СПЕЦИАЛИСТ 1 РАЗРЯДА — Фунтиков Н. С.

(должность уполномоченного должностного лица органа, осуществляющего государственную регистрацию прав) — (подпись) — (фамилия, инициалы)

Получение заявителем выписки из ЕГРП для последующего предоставления в органы государственной власти, органы местного самоуправления и органы государственных внебюджетных фондов в целях получения государственных и муниципальных услуг, не требуется. Данную информацию указанные органы обязаны запрашивать у Росреестра самостоятельно (Федеральный закон от 27.07.2010 №210-ФЗ "Об организации предоставления государственных и муниципальных услуг", ч. 1, ст. 7).

ФЕДЕРАЛЬНАЯ СЛУЖБА ГОСУДАРСТВЕННОЙ РЕГИСТРАЦИИ, КАДАСТРА И КАРТОГРАФИИ

УПРАВЛЕНИЕ ФЕДЕРАЛЬНОЙ СЛУЖБЫ ГОСУДАРСТВЕННОЙ РЕГИСТРАЦИИ, КАДАСТРА И КАРТОГРАФИИ ПО МОСКОВСКОЙ ОБЛАСТИ

ВЫПИСКА ИЗ ЕДИНОГО ГОСУДАРСТВЕННОГО РЕЕСТРА ПРАВ НА НЕДВИЖИМОЕ ИМУЩЕСТВО И СДЕЛОК С НИМ

Дата 13.02.2016 № 50/023/001/2016-919

На основании запроса от 11.02.2016 г., поступившего на рассмотрение 11.02.2016 г. сообщаем, что в Едином государственном реестре прав на недвижимое имущество и сделок с ним зарегистрировано:

1.	Характеристики объекта недвижимости:		
	Кадастровый (или условный) номер объекта:		50:23:0050384:1012
	наименование объекта:		Земельный участок
	назначение объекта:		Земли сельскохозяйственного назначения, для дачного строительства с правом возведения жилого дома с правом регистрации проживания в нем
	площадь объекта:		1 001 кв. м
	инвентарный номер, литер:		
	этажность (этаж):		
	номера на поэтажном плане:		
	адрес (местоположение) объекта:		Московская область, Раменский район, сельское поселение Рыболовское
	состав:		
2.	Правообладатель (правообладатели):	2.1.	Владельцы инвестиционных паев - Закрытый паевой инвестиционный фонд недвижимости "ТрастЮнион- Подмосковный" данные о которых устанавливаются на основании данных лицевых счетов владельцев инвестиционных паев в реестре владельцев инвестиционных паев и счетов депо владельцев инвестиционных паев.
3.	Вид, номер и дата государственной регистрации права:	3.1.	Общая долевая собственность, № 50-50-23/148/2014-352 от 29.08.2014
4.	Ограничение (обременение) права:		
	4.1.1.	вид:	Доверительное управление, Московская область, Раменский район, сельское поселение Рыболовское, кад. № 50:23:0050384:1012, Земельный участок, категория земель: земли сельскохозяйственного назначения, разрешенное использование: для дачного строительства с правом возведения жилого дома с правом регистрации проживания в нем, общая площадь 1 001 кв. м
		дата государственной регистрации:	04.02.2016
		номер государственной регистрации:	50-50/023-50/999/001/2016-488/2
		срок, на который установлено ограничение (обременение) права:	с 04.02.2016 по 01.12.2027
		лицо, в пользу которого установлено ограничение (обременение) права:	Закрытое акционерное общество Управляющая компания «РВМ Капитал», ИНН: 7722563196
		основание государственной регистрации:	Правила доверительного управления Закрытым паевым инвестиционным фондом недвижимости "Земельный фонд "Солид Подмосковный" зарегистрированы ФСФР России 18.10.2007г. за № 1028-94135580 от 18.10.2007; Договор о передаче прав и обязанностей по договору доверительного управления паевым инвестиционным фондом от 07.04.2015 №06/11

5.	Договоры участия в долевом строительстве:	не зарегистрировано
6.	Правопритязания:	отсутствуют
7.	Заявленные в судебном порядке права требования:	данные отсутствуют
8.	Отметка о возражении в отношении зарегистрированного права:	данные отсутствуют
9.	Отметка о наличии решения об изъятии объекта недвижимости для государственных и муниципальных нужд:	данные отсутствуют

Выписка выдана: Махортых Эдуард

Сведения, содержащиеся в настоящем документе, являются актуальными (действительными) на дату получения запроса органом, осуществляющим государственную регистрацию прав.
В соответствии со статьей 7 Федерального закона от 21 июля 1997 г. №122-ФЗ "О государственной регистрации прав на недвижимое имущество и сделок с ним" использование сведений, содержащихся в настоящей выписке, способами или в форме, которые наносят ущерб правам и законным интересам правообладателей, влечет ответственность, предусмотренную законодательством Российской Федерации.

СПЕЦИАЛИСТ 1 РАЗРЯДА — Фуксман И. С.
(должность уполномоченного должностного лица органа, осуществляющего государственную регистрацию прав) — (подпись) — (фамилия, инициалы)

Получение заявителем выписки от ЕГРП для последующего предоставления в органы государственной власти, органы местного самоуправления и органы государственных внебюджетных фондов в целях отсутствия государственных и муниципальных услуг не требуется. Данную информацию указанные органы обязаны запрашивать у Реестра самостоятельно (Федеральный закон от 27.07.2010 №210-ФЗ "Об организации предоставления государственных и муниципальных услуг", ч.1, ст.7)

2

ФЕДЕРАЛЬНАЯ СЛУЖБА ГОСУДАРСТВЕННОЙ РЕГИСТРАЦИИ, КАДАСТРА И КАРТОГРАФИИ

УПРАВЛЕНИЕ ФЕДЕРАЛЬНОЙ СЛУЖБЫ ГОСУДАРСТВЕННОЙ РЕГИСТРАЦИИ, КАДАСТРА И КАРТОГРАФИИ ПО МОСКОВСКОЙ ОБЛАСТИ

ВЫПИСКА ИЗ ЕДИНОГО ГОСУДАРСТВЕННОГО РЕЕСТРА ПРАВ НА НЕДВИЖИМОЕ ИМУЩЕСТВО И СДЕЛОК С НИМ

Дата 13.02.2016 № 50/023/001/2016-983

На основании запроса от 11.02.2016 г., поступившего на рассмотрение 11.02.2016 г. сообщаем, что в Едином государственном реестре прав на недвижимое имущество и сделок с ним зарегистрировано:

1.	Характеристики объекта недвижимости:		
	Кадастровый (или условный) номер объекта:		50:23:0050384:1013
	наименование объекта:		Земельный участок
	назначение объекта:		Земли сельскохозяйственного назначения, для дачного строительства с правом возведения жилого дома с правом регистрации проживания в нем
	площадь объекта:		1 003 кв. м
	инвентарный номер, литер:		
	этажность (этаж):		
	номера на поэтажном плане:		
	адрес (местоположение) объекта:		Московская область, Раменский район, сельское поселение Рыболовское
	состав:		
2.	Правообладатель (правообладатели):	2.1.	Владельцы инвестиционных паев - Закрытый паевой инвестиционный фонд недвижимости "ТрастЮнион- Подмосковный" данные о которых устанавливаются на основании данных лицевых счетов владельцев инвестиционных паев в реестре владельцев инвестиционных паев и счетов депо владельцев инвестиционных паев.
3.	Вид, номер и дата государственной регистрации права:	3.1.	Общая долевая собственность, № 50-50-23/148/2014-353 от 29.08.2014
4.	Ограничение (обременение) права:		
	4.1.1. вид:		Доверительное управление, Московская область, Раменский район, сельское поселение Рыболовское, кад. № 50:23:0050384:1013, Земельный участок, категория земель: земли сельскохозяйственного назначения, разрешенное использование: для дачного строительства с правом возведения жилого дома с правом регистрации проживания в нем, общая площадь 1 003 кв. м
	дата государственной регистрации:		04.02.2016
	номер государственной регистрации:		50-50/023-50/999/001/2016-437/2
	срок, на который установлено ограничение (обременение) права:		с 04.02.2016 по 01.12.2027
	лицо, в пользу которого установлено ограничение (обременение) права:		Закрытое акционерное общество Управляющая компания «РВМ Капитал», ИНН: 7722563196
	основание государственной регистрации:		Правила доверительного управления Закрытым паевым инвестиционным фондом недвижимости "Земельный фонд "Солид Подмосковный" зарегистрированы ФСФР России 18.10.2007г. за № 1028-94135580 от 18.10.2007; Договор о передаче прав и обязанностей по договору доверительного управления паевым инвестиционным фондом от 07.04.2015 №06/11

1

5.	Договоры участия в долевом строительстве:	не зарегистрировано
6.	Правопритязания:	отсутствуют
7.	Заявленные в судебном порядке права требования:	данные отсутствуют
8.	Отметка о возражении в отношении зарегистрированного права:	данные отсутствуют
9.	Отметка о наличии решения об изъятии объекта недвижимости для государственных и муниципальных нужд:	данные отсутствуют

Выписка выдана: Махортых Эдуард

Сведения, содержащиеся в настоящем документе, являются актуальными (действительными) на дату получения запроса органом, осуществляющим государственную регистрацию прав.
В соответствии со статьей 7 Федерального закона от 21 июля 1997 г. №122-ФЗ "О государственной регистрации прав на недвижимое имущество и сделок с ним" использование сведений, содержащихся в настоящей выписке, способами или в форме, которые наносят ущерб правам и законным интересам правообладателей, влечет ответственность, предусмотренную законодательством Российской Федерации.

СПЕЦИАЛИСТ 1 РАЗРЯДА — Фунтиков Н. С.

Получение заявителем выписки из ЕГРП для последующего предоставления в органы государственной власти, органы местного самоуправления и прочие государственные внебюджетные фонды в целях получения государственных и муниципальных услуг не требуется. Правую информацию указанные органы обязаны запрашивать у Росреестра самостоятельно(Федеральный закон от 27.07.2010 №210-ФЗ "Об организации предоставления государственных и муниципальных услуг", ч.1, ст.7)

2

ФЕДЕРАЛЬНАЯ СЛУЖБА ГОСУДАРСТВЕННОЙ РЕГИСТРАЦИИ, КАДАСТРА И КАРТОГРАФИИ

УПРАВЛЕНИЕ ФЕДЕРАЛЬНОЙ СЛУЖБЫ ГОСУДАРСТВЕННОЙ РЕГИСТРАЦИИ, КАДАСТРА И КАРТОГРАФИИ ПО МОСКОВСКОЙ ОБЛАСТИ

ВЫПИСКА ИЗ ЕДИНОГО ГОСУДАРСТВЕННОГО РЕЕСТРА ПРАВ НА НЕДВИЖИМОЕ ИМУЩЕСТВО И СДЕЛОК С НИМ

Дата 13.02.2016 № 50/023/001/2016-695

На основании запроса от 11.02.2016 г., поступившего на рассмотрение 11.02.2016 г. сообщаем, что в Едином государственном реестре прав на недвижимое имущество и сделок с ним зарегистрировано:

1.	Характеристики объекта недвижимости:		
	Кадастровый (или условный) номер объекта:		50:23:0050384:1014
	наименование объекта:		Земельный участок
	назначение объекта:		Земли сельскохозяйственного назначения, для дачного строительства с правом возведения жилого дома с правом регистрации проживания в нем
	площадь объекта:		1 899 кв. м
	инвентарный номер, литер:		
	этажность (этаж):		
	номера на поэтажном плане:		
	адрес (местоположение) объекта:		Московская область, Раменский район, сельское поселение Рыболовское
	состав:		
2.	Правообладатель (правообладатели):	2.1.	Владельцы инвестиционных паев - Закрытый паевой инвестиционный фонд недвижимости "ТрастЮнион- Подмосковный" данные о которых устанавливаются на основании данных лицевых счетов владельцев инвестиционных паев в реестре владельцев инвестиционных паев и счетов депо владельцев инвестиционных паев.
3.	Вид, номер и дата государственной регистрации права:	3.1.	Общая долевая собственность, № 50-50-23/226/2014-202 от 25.11.2014
4.	Ограничение (обременение) права:		
	4.1.1. вид:		Доверительное управление, Московская область, Раменский район, сельское поселение Рыболовское, кад. № 50:23:0050384:1014, Земельный участок, категория земель: земли сельскохозяйственного назначения, разрешенное использование: для дачного строительства с правом возведения жилого дома с правом регистрации проживания в нем, общая площадь 1 899 кв. м
	дата государственной регистрации:		01.02.2016
	номер государственной регистрации:		50-50/023-50/999/001/2016-343/2
	срок, на который установлено ограничение (обременение) права:		с 01.02.2016 по 01.12.2027
	лицо, в пользу которого установлено ограничение (обременение) права:		Закрытое акционерное общество Управляющая компания «РВМ Капитал», ИНН: 7722563196
	основание государственной регистрации:		Правила доверительного управления Закрытым паевым инвестиционным фондом недвижимости "Земельный фонд "Солид Подмосковный" зарегистрированы ФСФР России 18.10.2007г. за № 1028-94135580 от 18.10.2007; Договор о передаче прав и обязанностей по договору доверительного управления паевым инвестиционным фондом от 07.04.2015 №06/11

1

5.	Договоры участия в долевом строительстве:	не зарегистрировано
6.	Правопритязания:	отсутствуют
7.	Заявленные в судебном порядке права требования:	данные отсутствуют
8.	Отметка о возражении в отношении зарегистрированного права:	данные отсутствуют
9.	Отметка о наличии решения об изъятии объекта недвижимости для государственных и муниципальных нужд:	данные отсутствуют

Выписка выдана: Махортых Эдуард

Сведения, содержащиеся в настоящем документе, являются актуальными (действительными) на дату получения запроса органом, осуществляющим государственную регистрацию прав.
В соответствии со статьей 7 Федерального закона от 21 июля 1997 г. №122-ФЗ "О государственной регистрации прав на недвижимое имущество и сделок с ним" использование сведений, содержащихся в настоящей выписке, способами или в форме, которые наносят ущерб правам и законным интересам правообладателя, ставит ответственность, предусмотренную законодательством Российской Федерации.

СПЕЦИАЛИСТ 1 РАЗРЯДА — [illegible] И. С.

(должность уполномоченного должностного лица органа государственного государственную регистрацию прав) (подпись МП) (дата) (фамилия)

Получение заявителем выписки из ЕГРП для последующего предоставления в органы [illegible] органа, которого [illegible] органа государственных и [illegible] (Федеральный закон от 27.07.2010 №210-ФЗ "Об организации предоставления государственных и муниципальных услуг", ч.1, ст.7)

2

ФЕДЕРАЛЬНАЯ СЛУЖБА ГОСУДАРСТВЕННОЙ РЕГИСТРАЦИИ, КАДАСТРА И КАРТОГРАФИИ

УПРАВЛЕНИЕ ФЕДЕРАЛЬНОЙ СЛУЖБЫ ГОСУДАРСТВЕННОЙ РЕГИСТРАЦИИ, КАДАСТРА И КАРТОГРАФИИ ПО МОСКОВСКОЙ ОБЛАСТИ

ВЫПИСКА ИЗ ЕДИНОГО ГОСУДАРСТВЕННОГО РЕЕСТРА ПРАВ НА НЕДВИЖИМОЕ ИМУЩЕСТВО И СДЕЛОК С НИМ

Дата 13.02.2016 № 50/023/001/2016-865

На основании запроса от 11.02.2016 г., поступившего на рассмотрение 11.02.2016 г. сообщаем, что в Едином государственном реестре прав на недвижимое имущество и сделок с ним зарегистрировано:

1.	Характеристики объекта недвижимости:		
	Кадастровый (или условный) номер объекта:		50:23:0050384:1017
	наименование объекта:		Земельный участок
	назначение объекта:		Земли сельскохозяйственного назначения, для дачного строительства с правом возведения жилого дома с правом регистрации проживания в немдля дачного строительства с правом возведения жилого дома с правом регистрации проживания в нем
	площадь объекта:		1 000 кв. м
	инвентарный номер, литер:		
	этажность (этаж):		
	номера на поэтажном плане:		
	адрес (местоположение) объекта:		Московская область, Раменский район, сельское поселение Рыболовское
	состав:		
2.	Правообладатель (правообладатели):	2.1.	Владельцы инвестиционных паев - Закрытый паевой инвестиционный фонд недвижимости "ТрастЮнион- Подмосковный" данные о которых устанавливаются на основании данных лицевых счетов владельцев инвестиционных паев в реестре владельцев инвестиционных паев и счетов депо владельцев инвестиционных паев.
3.	Вид, номер и дата государственной регистрации права:	3.1.	Общая долевая собственность, № 50-50-23/148/2014-356 от 01.09.2014
4.	Ограничение (обременение) права:		
	4.1.1. вид:		Доверительное управление, Московская область, Раменский район, сельское поселение Рыболовское, кад. № 50:23:0050384:1017, Земельный участок, категория земель: земли сельскохозяйственного назначения, разрешенное использование: для дачного строительства с правом возведения жилого дома с правом регистрации проживания в немдля дачного строительства с правом возведения жилого дома с правом регистрации проживания в нем, общая площадь 1 000 кв. м
	дата государственной регистрации:		04.02.2016
	номер государственной регистрации:		50-50/023-50/999/001/2016-620/2
	срок, на который установлено ограничение (обременение) права:		с 04.02.2016 по 01.12.2027
	лицо, в пользу которого установлено ограничение (обременение) права:		Закрытое акционерное общество Управляющая компания «РВМ Капитал», ИНН: 7722563196
	основание государственной регистрации:		Правила доверительного управления Закрытым паевым инвестиционным фондом недвижимости "Земельный фонд "Солид Подмосковный" зарегистрированы ФСФР России 18.10.2007г. за № 1028-94135580 от

1

		18.10.2007; Договор о передаче прав и обязанностей по договору доверительного управления паевым инвестиционным фондом от 07.04.2015 №06/11
5.	Договоры участия в долевом строительстве:	не зарегистрировано
6.	Правопритязания:	отсутствуют
7.	Заявленные в судебном порядке права требования:	данные отсутствуют
8.	Отметка о возражении в отношении зарегистрированного права:	данные отсутствуют
9.	Отметка о наличии решения об изъятии объекта недвижимости для государственных и муниципальных нужд:	данные отсутствуют

Выписка выдана: Махортых Эдуард

Сведения, содержащиеся в настоящем документе, являются актуальными (действительными) на дату получения запроса органом, осуществляющим государственную регистрацию прав.
В соответствии со статьей 7 Федерального закона от 21 июля 1997 г. №122-ФЗ "О государственной регистрации прав на недвижимое имущество и сделок с ним" использование сведений, содержащихся в настоящей выписке, способами, или в форме, которые наносят ущерб правам и законным интересам правообладателей, влечет ответственность, предусмотренную законодательством Российской Федерации.

СПЕЦИАЛИСТ 1 РАЗРЯДА — Фунтикова И. С.
(должность уполномоченного должностного лица органа, осуществляющего государственную регистрацию прав) (подпись) (Ф.И.О. заявителя)

Получение заявителем выписки из ЕГРП для последующего предоставления в органы государственной власти, органы местного самоуправления и органы государственных внебюджетных фондов в целях получения государственных и муниципальных услуг, не требуется. Данную информацию указанные органы вправе запрашивать у Росреестра самостоятельно (Федеральный закон от 27.07.2010 №210-ФЗ "Об организации предоставления государственных и муниципальных услуг", ч. 5, ст. 7)

ФЕДЕРАЛЬНАЯ СЛУЖБА ГОСУДАРСТВЕННОЙ РЕГИСТРАЦИИ, КАДАСТРА И КАРТОГРАФИИ

УПРАВЛЕНИЕ ФЕДЕРАЛЬНОЙ СЛУЖБЫ ГОСУДАРСТВЕННОЙ РЕГИСТРАЦИИ, КАДАСТРА И КАРТОГРАФИИ ПО МОСКОВСКОЙ ОБЛАСТИ

ВЫПИСКА ИЗ ЕДИНОГО ГОСУДАРСТВЕННОГО РЕЕСТРА ПРАВ НА НЕДВИЖИМОЕ ИМУЩЕСТВО И СДЕЛОК С НИМ

Дата 13.02.2016 № 50/023/001/2016-999

На основании запроса от 11.02.2016 г., поступившего на рассмотрение 11.02.2016 г. сообщаем, что в Едином государственном реестре прав на недвижимое имущество и сделок с ним зарегистрировано:

1.	Характеристики объекта недвижимости:		
	Кадастровый (или условный) номер объекта:		50:23:0050384:1018
	наименование объекта:		Земельный участок
	назначение объекта:		Земли сельскохозяйственного назначения, для дачного строительства с правом возведения жилого дома с правом регистрации проживания в нем
	площадь объекта:		1 000 кв. м
	инвентарный номер, литер:		
	этажность (этаж):		
	номера на поэтажном плане:		
	адрес (местоположение) объекта:		Московская область, Раменский район, сельское поселение Рыболовское
	состав:		
2.	Правообладатель (правообладатели):	2.1.	Владельцы инвестиционных паев - Закрытый паевой инвестиционный фонд недвижимости "ТрастЮнион- Подмосковный" данные о которых устанавливаются на основании данных лицевых счетов владельцев инвестиционных паев в реестре владельцев инвестиционных паев и счетов депо владельцев инвестиционных паев.
3.	Вид, номер и дата государственной регистрации права:	3.1.	Общая долевая собственность, № 50-50-23/148/2014-357 от 01.09.2014
4.	Ограничение (обременение) права:		
	4.1.1.	вид:	Доверительное управление, Московская область, Раменский район, сельское поселение Рыболовское, кад. № 50:23:0050384:1018, Земельный участок, категория земель: земли сельскохозяйственного назначения, разрешенное использование: для дачного строительства с правом возведения жилого дома с правом регистрации проживания в нем, общая площадь 1 000 кв. м
		дата государственной регистрации:	09.02.2016
		номер государственной регистрации:	50-50/023-50/999/001/2016-796/2
		срок, на который установлено ограничение (обременение) права:	с 09.02.2016 до 21.01.2027
		лицо, в пользу которого установлено ограничение (обременение) права:	Закрытое акционерное общество Управляющая компания «РВМ Капитал», ИНН: 7722563196
		основание государственной регистрации:	Правила доверительного управления Закрытым паевым инвестиционным фондом недвижимости "Земельный фонд "Солнд Подмосковный" зарегистрированы ФСФР России 18.10.2007г. за № 1028-94135580 от 18.10.2007; Договор о передаче прав и обязанностей по договору доверительного управления паевым инвестиционным фондом от 07.04.2015 №06/11

5.	Договоры участия в долевом строительстве:	не зарегистрировано
6.	Правопритязания:	отсутствуют
7.	Заявленные в судебном порядке права требования:	данные отсутствуют
8.	Отметка о возражении в отношении зарегистрированного права:	данные отсутствуют
9.	Отметка о наличии решения об изъятии объекта недвижимости для государственных и муниципальных нужд:	данные отсутствуют

Выписка выдана: Махортых Эдуард

Сведения, содержащиеся в настоящем документе, являются актуальными (действительными) на дату получения запроса органом, осуществляющим государственную регистрацию прав.
В соответствии со статьей 7 Федерального закона от 21 июля 1997 г. №122-ФЗ "О государственной регистрации прав на недвижимое имущество и сделок с ним" использование сведений, содержащихся в настоящей выписке, способами или в форме, которые наносят ущерб правам и законным интересам правообладателей, влечет ответственность, предусмотренную законодательством Российской Федерации.

СПЕЦИАЛИСТ 1 РАЗРЯДА — Фунтиков И.Г.
(должность уполномоченного должностного лица органа, осуществляющего государственную регистрацию прав) — (подпись, ИСП) — (фамилия, инициалы)

Получение заявителем выписки из ЕГРП для последующего предоставления в органы государственной власти, органы местного самоуправления и органы государственных внебюджетных фондов в целях получения государственных и муниципальных услуг не требуется. Данные информации указанные органы обязаны запрашивать у Реестра самостоятельно Федеральный закон от 27.07.2010 №210-ФЗ "Об организации предоставления государственных и муниципальных услуг", ч.1, ст.7)

2

ФЕДЕРАЛЬНАЯ СЛУЖБА ГОСУДАРСТВЕННОЙ РЕГИСТРАЦИИ, КАДАСТРА И КАРТОГРАФИИ

УПРАВЛЕНИЕ ФЕДЕРАЛЬНОЙ СЛУЖБЫ ГОСУДАРСТВЕННОЙ РЕГИСТРАЦИИ, КАДАСТРА И КАРТОГРАФИИ ПО МОСКОВСКОЙ ОБЛАСТИ

ВЫПИСКА ИЗ ЕДИНОГО ГОСУДАРСТВЕННОГО РЕЕСТРА ПРАВ НА НЕДВИЖИМОЕ ИМУЩЕСТВО И СДЕЛОК С НИМ

Дата 13.02.2016 № 50/023/001/2016-1000

На основании запроса от 11.02.2016 г., поступившего на рассмотрение 11.02.2016 г. сообщаем, что в Едином государственном реестре прав на недвижимое имущество и сделок с ним зарегистрировано:

1.	Характеристики объекта недвижимости:		
	Кадастровый (или условный) номер объекта:		50:23:0050384:1019
	наименование объекта:		Земельный участок
	назначение объекта:		Земли сельскохозяйственного назначения, для дачного строительства с правом возведения жилого дома с правом регистрации проживания в нем
	площадь объекта:		1 000 кв. м
	инвентарный номер, литер:		
	этажность (этаж):		
	номера на поэтажном плане:		
	адрес (местоположение) объекта:		Московская область, Раменский район, сельское поселение Рыболовское
	состав:		
2.	Правообладатель (правообладатели):	2.1.	Владельцы инвестиционных паев - Закрытый паевой инвестиционный фонд недвижимости "ТрастЮнион- Подмосковный" данные о которых устанавливаются на основании данных лицевых счетов владельцев инвестиционных паев в реестре владельцев инвестиционных паев и счетов депо владельцев инвестиционных паев.
3.	Вид, номер и дата государственной регистрации права:	3.1.	Общая долевая собственность, № 50-50-23/148/2014-358 от 01.09.2014
4.	Ограничение (обременение) права:		
	4.1.1. вид:		Доверительное управление, Московская область, Раменский район, сельское поселение Рыболовское, кад. № 50:23:0050384:1019, Земельный участок, категория земель: земли сельскохозяйственного назначения, разрешенное использование: для дачного строительства с правом возведения жилого дома с правом регистрации проживания в нем, общая площадь 1 000 кв. м
	дата государственной регистрации:		09.02.2016
	номер государственной регистрации:		50-50/023-50/999/001/2016-795/2
	срок, на который установлено ограничение (обременение) права:		с 09.02.2016 до 21, 01, 2027
	лицо, в пользу которого установлено ограничение (обременение) права:		Закрытое акционерное общество Управляющая компания «РВМ Капитал», ИНН: 7722563196
	основание государственной регистрации:		Правила доверительного управления Закрытым паевым инвестиционным фондом недвижимости "Земельный фонд "Солид Подмосковный" зарегистрированы ФСФР России 18.10.2007г. за № 1028-94135580 от 18.10.2007; Договор о передаче прав и обязанностей по договору доверительного управления паевым инвестиционным фондом от 07.04.2015 №06/11

1

5.	Договоры участия в долевом строительстве:	не зарегистрировано
6.	Правопритязания:	отсутствуют
7.	Заявленные в судебном порядке права требования:	данные отсутствуют
8.	Отметка о возражении в отношении зарегистрированного права:	данные отсутствуют
9.	Отметка о наличии решения об изъятии объекта недвижимости для государственных и муниципальных нужд:	данные отсутствуют

Выписка выдана: Махортых Эдуард

Сведения, содержащиеся в настоящем документе, являются актуальными (действительными) на дату получения запроса органом, осуществляющим государственную регистрацию прав.
В соответствии со статьей 7 Федерального закона от 21 июля 1997 г. №122-ФЗ "О государственной регистрации прав на недвижимое имущество и сделок с ним" использование сведений, содержащихся в настоящей выписке, способами или в формах, которые наносят ущерб правам и законным интересам правообладателей, влечет ответственность, предусмотренную законодательством Российской Федерации.

СПЕЦИАЛИСТ 1 РАЗРЯДА — Фурсенко И. С.

(должность уполномоченного должностного лица органа, осуществляющего государственную регистрацию прав)

Получение заявителем выписки от ПГРП для последующего предоставления в органы государственной власти, органы местного самоуправления и органы государственных внебюджетных фондов в целях получения государственных и муниципальных услуг, не требуется. Данную информацию указанные органы обязаны запрашивать у Росреестра самостоятельно (Федеральный закон от 27.07.2010 №210-ФЗ "Об организации предоставления государственных и муниципальных услуг", ч.1, ст.7)

ФЕДЕРАЛЬНАЯ СЛУЖБА ГОСУДАРСТВЕННОЙ РЕГИСТРАЦИИ, КАДАСТРА И КАРТОГРАФИИ

УПРАВЛЕНИЕ ФЕДЕРАЛЬНОЙ СЛУЖБЫ ГОСУДАРСТВЕННОЙ РЕГИСТРАЦИИ, КАДАСТРА И КАРТОГРАФИИ ПО МОСКОВСКОЙ ОБЛАСТИ

ВЫПИСКА ИЗ ЕДИНОГО ГОСУДАРСТВЕННОГО РЕЕСТРА ПРАВ НА НЕДВИЖИМОЕ ИМУЩЕСТВО И СДЕЛОК С НИМ

Дата 13.02.2016 № 50/023/001/2016-993

На основании запроса от 11.02.2016 г., поступившего на рассмотрение 11.02.2016 г. сообщаем, что в Едином государственном реестре прав на недвижимое имущество и сделок с ним зарегистрировано:

1.	Характеристики объекта недвижимости:		
	Кадастровый (или условный) номер объекта:		50:23:0050384:1020
	наименование объекта:		Земельный участок
	назначение объекта:		Земли сельскохозяйственного назначения, для дачного строительства с правом возведения жилого дома с правом регистрации проживания в нем
	площадь объекта:		1 000 кв. м
	инвентарный номер, литер:		
	этажность (этаж):		
	номера на поэтажном плане:		
	адрес (местоположение) объекта:		Московская область, Раменский район, сельское поселение Рыболовское
	состав:		
2.	Правообладатель (правообладатели):	2.1.	Владельцы инвестиционных паев - Закрытый паевой инвестиционный фонд недвижимости "ТрастЮнион- Подмосковный" данные о которых устанавливаются на основании данных лицевых счетов владельцев инвестиционных паев в реестре владельцев инвестиционных паев и счетов депо владельцев инвестиционных паев.
3.	Вид, номер и дата государственной регистрации права:	3.1.	Общая долевая собственность, № 50-50-23/148/2014-359 от 01.09.2014
4.	Ограничение (обременение) права:		
	4.1.1.	вид:	Доверительное управление, Московская область, Раменский район, сельское поселение Рыболовское, кад. № 50:23:0050384:1020, Земельный участок, категория земель: земли сельскохозяйственного назначения, разрешенное использование: для дачного строительства с правом возведения жилого дома с правом регистрации проживания в нем, общая площадь 1 000 кв. м
		дата государственной регистрации:	09.02.2016
		номер государственной регистрации:	50-50/023-50/999/001/2016-794/2
		срок, на который установлено ограничение (обременение) права:	с 09.02.2016 до 01, 12, 2027
		лицо, в пользу которого установлено ограничение (обременение) права:	Закрытое акционерное общество Управляющая компания «РВМ Капитал», ИНН: 7722563196
		основание государственной регистрации:	Правила доверительного управления Закрытым паевым инвестиционным фондом недвижимости "Земельный фонд "Солнд Подмосковный" зарегистрированы ФСФР России 18.10.2007г. за № 1028-94135580 от 18.10.2007; Договор о передаче прав и обязанностей по договору доверительного управления паевым инвестиционным фондом от 07.04.2015 №06/11

5.	Договоры участия в долевом строительстве:	не зарегистрировано
6.	Правопритязания:	отсутствуют
7.	Заявленные в судебном порядке права требования:	данные отсутствуют
8.	Отметка о возражении в отношении зарегистрированного права:	данные отсутствуют
9.	Отметка о наличии решения об изъятии объекта недвижимости для государственных и муниципальных нужд:	данные отсутствуют

Выписка выдана: Махортых Эдуард

Сведения, содержащиеся в настоящем документе, являются актуальными (действительными) на дату получения запроса органом, осуществляющим государственную регистрацию прав.
В соответствии со статьей 7 Федерального закона от 21 июля 1997 г. №122-ФЗ "О государственной регистрации прав на недвижимое имущество и сделок с ним" использование сведений, содержащихся в настоящей выписке, способами или в целях, которые наносят ущерб правам и законным интересам правообладателей, влечет ответственность, предусмотренную законодательством Российской Федерации.

СПЕЦИАЛИСТ 1 РАЗРЯДА — Фролкова Н. С.

(должность уполномоченного должностного лица органа, осуществляющего государственную регистрацию прав) (подпись) (фамилия, инициалы)

Получение заявителем выписки из ЕГРП для последующего представления в органы государственной власти, органы местного самоуправления и иные государственные внебюджетные фонды в целях получения государственных и муниципальных услуг, не требуется. Данную информацию указанные органы обязаны запрашивать у Росреестра самостоятельно (Федеральный закон от 27.07.2010 №210-ФЗ "Об организации предоставления государственных и муниципальных услуг", ч. 1, ст. 7).

ФЕДЕРАЛЬНАЯ СЛУЖБА ГОСУДАРСТВЕННОЙ РЕГИСТРАЦИИ, КАДАСТРА И КАРТОГРАФИИ

УПРАВЛЕНИЕ ФЕДЕРАЛЬНОЙ СЛУЖБЫ ГОСУДАРСТВЕННОЙ РЕГИСТРАЦИИ, КАДАСТРА И КАРТОГРАФИИ ПО МОСКОВСКОЙ ОБЛАСТИ

ВЫПИСКА ИЗ ЕДИНОГО ГОСУДАРСТВЕННОГО РЕЕСТРА ПРАВ НА НЕДВИЖИМОЕ ИМУЩЕСТВО И СДЕЛОК С НИМ

Дата 13.02.2016 № 50/023/001/2016-1001

На основании запроса от 11.02.2016 г., поступившего на рассмотрение 11.02.2016 г. сообщаем, что в Едином государственном реестре прав на недвижимое имущество и сделок с ним зарегистрировано:

1.	Характеристики объекта недвижимости:		
	Кадастровый (или условный) номер объекта:		50:23:0050384:1021
	наименование объекта:		Земельный участок
	назначение объекта:		Земли сельскохозяйственного назначения, для дачного строительства с правом возведения жилого дома с правом регистрации проживания в нем
	площадь объекта:		1 000 кв. м
	инвентарный номер, литер:		
	этажность (этаж):		
	номера на поэтажном плане:		
	адрес (местоположение) объекта:		Московская область, Раменский район, сельское поселение Рыболовское
	состав:		
2.	Правообладатель (правообладатели):	2.1.	Владельцы инвестиционных паев - Закрытый паевой инвестиционный фонд недвижимости "ТрастЮнион- Подмосковный" данные о которых устанавливаются на основании данных лицевых счетов владельцев инвестиционных паев в реестре владельцев инвестиционных паев и счетов депо владельцев инвестиционных паев.
3.	Вид, номер и дата государственной регистрации права:	3.1.	Общая долевая собственность, № 50-50-23/148/2014-360 от 01.09.2014
4.	Ограничение (обременение) права:		
	4.1.1. вид:		Доверительное управление, Московская область, Раменский район, сельское поселение Рыболовское, кад. № 50:23:0050384:1021, Земельный участок, категория земель: земли сельскохозяйственного назначения, разрешенное использование: для дачного строительства с правом возведения жилого дома с правом регистрации проживания в нем, общая площадь 1 000 кв. м
	дата государственной регистрации:		09.02.2016
	номер государственной регистрации:		50-50/023-50/999/001/2016-793/2
	срок, на который установлено ограничение (обременение) права:		с 09.02.2016 ДО 01.12. 2027
	лицо, в пользу которого установлено ограничение (обременение) права:		Закрытое акционерное общество Управляющая компания «РВМ Капитал», ИНН: 7722563196
	основание государственной регистрации:		Правила доверительного управления Закрытым паевым инвестиционным фондом недвижимости "Земельный фонд "Солид Подмосковный" зарегистрированы ФСФР России 18.10.2007г. за № 1028-94135580 от 18.10.2007; Договор о передаче прав и обязанностей по договору доверительного управления паевым инвестиционным фондом от 07.04.2015 №06/11

5.	Договоры участия в долевом строительстве:	не зарегистрировано
6.	Правопритязания:	отсутствуют
7.	Заявленные в судебном порядке права требования:	данные отсутствуют
8.	Отметка о возражении в отношении зарегистрированного права:	данные отсутствуют
9.	Отметка о наличии решения об изъятии объекта недвижимости для государственных и муниципальных нужд:	данные отсутствуют

Выписка выдана: Махортых Эдуард

Сведения, содержащиеся в настоящем документе, являются актуальными (действительными) на дату получения запроса органом, осуществляющим государственную регистрацию прав.
В соответствии со статьей 7 Федерального закона от 21 июля 1997 г. №122-ФЗ "О государственной регистрации прав на недвижимое имущество и сделок с ним" использование сведений, содержащихся в настоящей выписке, способами или в формах, которые наносят ущерб правам и законным интересам правообладателей, влечет ответственность, предусмотренную законодательством Российской Федерации.

СПЕЦИАЛИСТ 1 РАЗРЯДА — Фунтиков Р. С.
(должность уполномоченного должностного лица органа, осуществляющего государственную регистрацию прав) (подпись, М.П.) (фамилия, инициалы)

Получение данной выписки из ЕГРП для последующего представления в органы государственной власти, органы местного самоуправления и органы государственных внебюджетных фондов в целях получения государственных и муниципальных услуг не требуется. Данную информацию указанные органы обязаны запрашивать у Росреестра самостоятельно ("Федеральный закон от 27.07.2010 №210-ФЗ "Об организации предоставления государственных и муниципальных услуг", ч.1, ст.7)

ФЕДЕРАЛЬНАЯ СЛУЖБА ГОСУДАРСТВЕННОЙ РЕГИСТРАЦИИ, КАДАСТРА И КАРТОГРАФИИ

УПРАВЛЕНИЕ ФЕДЕРАЛЬНОЙ СЛУЖБЫ ГОСУДАРСТВЕННОЙ РЕГИСТРАЦИИ, КАДАСТРА И КАРТОГРАФИИ ПО МОСКОВСКОЙ ОБЛАСТИ

ВЫПИСКА ИЗ ЕДИНОГО ГОСУДАРСТВЕННОГО РЕЕСТРА ПРАВ НА НЕДВИЖИМОЕ ИМУЩЕСТВО И СДЕЛОК С НИМ

Дата 12.03.2016 № 50/023/001/2016-1411

На основании запроса от 10.03.2016 г., поступившего на рассмотрение 10.03.2016 г сообщаем, что в Едином государственном реестре прав на недвижимое имущество и сделок с ним зарегистрировано:

1.	Характеристики объекта недвижимости:		
	Кадастровый (или условный) номер объекта:		50:23:0050384:1023
	наименование объекта:		Земельный участок
	назначение объекта:		Земли сельскохозяйственного назначения, для дачного строительства с правом возведения жилого дома с правом регистрации проживания в нем
	площадь объекта:		884 кв. м
	инвентарный номер, литер:		
	этажность (этаж):		
	номера на поэтажном плане:		
	адрес (местоположение) объекта:		Московская область, Раменский район, сельское поселение Рыболовское
	состав:		
2.	Правообладатель (правообладатели):	2.1.	Владельцы инвестиционных паев - Закрытый паевой инвестиционный фонд недвижимости "ТрастЮнион- Подмосковный" данные о которых устанавливаются на основании данных лицевых счетов владельцев инвестиционных паев в реестре владельцев инвестиционных паев и счетов депо владельцев инвестиционных паев.
3.	Вид, номер и дата государственной регистрации права:	3.1.	Общая долевая собственность, № 50-50-23/226/2014-159 от 25.11.2014
4.	Ограничение (обременение) права:		
	4.1.1.	вид:	Доверительное управление, Московская область, Раменский район, сельское поселение Рыболовское, кад. № 50:23:0050384:1023, Земельный участок, категория земель: земли сельскохозяйственного назначения, разрешенное использование: для дачного строительства с правом возведения жилого дома с правом регистрации проживания в нем, общая площадь 884 кв. м
		дата государственной регистрации:	25.02.2016
		номер государственной регистрации:	50-50/023-50/999/001/2016-957/2
		срок, на который установлено ограничение (обременение) права:	с 25.02.2016 по 01.12.2027
		лицо, в пользу которого установлено ограничение (обременение) права:	Закрытое акционерное общество Управляющая компания «РВМ Капитал», ИНН: 7722563196
		основание государственной регистрации:	Правила доверительного управления Закрытым паевым инвестиционным фондом недвижимости "Земельный фонд "Солнд Подмосковный" зарегистрированы ФСФР России 18.10.2007г. за № 1028-94135580 от 18.10.2007; Договор о передаче прав и обязанностей по договору доверительного управления паевым инвестиционным фондом от 07.04.2015 №06/11

5.	Договоры участия в долевом строительстве:	не зарегистрировано
6.	Правопритязания:	отсутствуют
7.	Заявленные в судебном порядке права требования:	данные отсутствуют
8.	Отметка о возражении в отношении зарегистрированного права:	данные отсутствуют
9.	Отметка о наличии решения об изъятии объекта недвижимости для государственных и муниципальных нужд:	данные отсутствуют

Выписка выдана: Махортых Эдуард Иванович

Сведения, содержащиеся в настоящем документе, являются актуальными (действительными) на дату получения запроса органом, осуществляющим государственную регистрацию прав.
В соответствии со статьей 7 Федерального закона от 21 июля 1997 г. №122-ФЗ "О государственной регистрации прав на недвижимое имущество и сделок с ним" использование сведений, содержащихся в настоящей выписке, способами или в форме, которые наносят ущерб правам и законным интересам правообладателей, влечет ответственность, предусмотренную законодательством Российской Федерации.

СПЕЦИАЛИСТ 1 РАЗРЯДА — [illegible] И. С.

Получение заявителем выписки из ЕГРП для последующего предоставления в [illegible] органы государственной власти, органы местного самоуправления и органы государственных [illegible] государственных и муниципальных услуг не требуется. Данную информацию указанные органы обязаны запрашивать у Росреестра самостоятельно (Федеральный закон от 27.07.2010 №210-ФЗ "Об организации предоставления государственных и муниципальных услуг", ч.1, ст.7)

ФЕДЕРАЛЬНАЯ СЛУЖБА ГОСУДАРСТВЕННОЙ РЕГИСТРАЦИИ, КАДАСТРА И КАРТОГРАФИИ

УПРАВЛЕНИЕ ФЕДЕРАЛЬНОЙ СЛУЖБЫ ГОСУДАРСТВЕННОЙ РЕГИСТРАЦИИ, КАДАСТРА И КАРТОГРАФИИ ПО МОСКОВСКОЙ ОБЛАСТИ

ВЫПИСКА ИЗ ЕДИНОГО ГОСУДАРСТВЕННОГО РЕЕСТРА ПРАВ НА НЕДВИЖИМОЕ ИМУЩЕСТВО И СДЕЛОК С НИМ

Дата 12.03.2016 № 50/023/001/2016-1536

На основании запроса от 10.03.2016 г., поступившего на рассмотрение 10.03.2016 г сообщаем, что в Едином государственном реестре прав на недвижимое имущество и сделок с ним зарегистрировано:

1.	Характеристики объекта недвижимости:		
	Кадастровый (или условный) номер объекта:		50:23:0050384:1024
	наименование объекта:		Земельный участок
	назначение объекта:		Земли сельскохозяйственного назначения, для дачного строительства с правом возведения жилого дома с правом регистрации проживания в нем
	площадь объекта:		915 кв. м
	инвентарный номер, литер:		
	этажность (этаж):		
	номера на поэтажном плане:		
	адрес (местоположение) объекта:		Московская область, Раменский район, сельское поселение Рыболовское
	состав:		
2.	Правообладатель (правообладатели):	2.1.	Владельцы инвестиционных паев - Закрытый паевой инвестиционный фонд недвижимости "ТрастЮнион- Подмосковный" данные о которых устанавливаются на основании данных лицевых счетов владельцев инвестиционных паев в реестре владельцев инвестиционных паев и счетов депо владельцев инвестиционных паев.
3.	Вид, номер и дата государственной регистрации права:	3.1.	Общая долевая собственность, № 50-50-23/148/2014-362 от 01.09.2014
4.	Ограничение (обременение) права:		
	4.1.1. вид:		Доверительное управление, Московская область, Раменский район, сельское поселение Рыболовское, кад. № 50:23:0050384:1024, Земельный участок, категория земель: земли сельскохозяйственного назначения, разрешенное использование: для дачного строительства с правом возведения жилого дома с правом регистрации проживания в нем, общая площадь 915 кв. м
	дата государственной регистрации:		25.02.2016
	номер государственной регистрации:		50-50/023-50/999/001/2016-911/2
	срок, на который установлено ограничение (обременение) права:		с 25.02.2016 по 01.12.2027
	лицо, в пользу которого установлено ограничение (обременение) права:		Закрытое акционерное общество Управляющая компания «РВМ Капитал», ИНН: 7722563196
	основание государственной регистрации:		Правила доверительного управления Закрытым паевым инвестиционным фондом недвижимости "Земельный фонд "Солид Подмосковный" зарегистрированы ФСФР России 18.10.2007г. за № 1028-94135580 от 18.10.2007
5.	Договоры участия в долевом строительстве:		не зарегистрировано
6.	Правопритязания:		отсутствуют

1

7.	Заявленные в судебном порядке права требования:	данные отсутствуют
8.	Отметка о возражении в отношении зарегистрированного права:	данные отсутствуют
9.	Отметка о наличии решения об изъятии объекта недвижимости для государственных и муниципальных нужд:	данные отсутствуют

Выписка выдана: Махортых Эдуард Иванович

Сведения, содержащиеся в настоящем документе, являются актуальными (действительными) на дату получения запроса органом, осуществляющим государственную регистрацию прав.
В соответствии со статьей 7 Федерального закона от 21 июля 1997 г. №122-ФЗ "О государственной регистрации прав на недвижимое имущество и сделок с ним" использование сведений, содержащихся в настоящей выписке, способами или в форме, которые наносят ущерб правам и законным интересам правообладателей, влечет ответственность, предусмотренную законодательством Российской Федерации.

СПЕЦИАЛИСТ 1 РАЗРЯДА (должность уполномоченного должностного лица органа, осуществляющего государственную регистрацию прав) — (подпись, ЭЦП) — Фунтиков И. С. (фамилия, инициалы)

Получение заявителем выписки из ЕГРП для последующего предоставления в органы государственной или ее органы местного самоуправления и органы государственных внебюджетных фондов в целях получения государственных и муниципальных услуг не требуется. Данную информацию указанные органы обязаны запрашивать у Росреестра самостоятельно. Федеральный закон от 27.07.2010 №210-ФЗ "Об организации предоставления государственных и муниципальных услуг", ст. 7)

2

ФЕДЕРАЛЬНАЯ СЛУЖБА ГОСУДАРСТВЕННОЙ РЕГИСТРАЦИИ, КАДАСТРА И КАРТОГРАФИИ

УПРАВЛЕНИЕ ФЕДЕРАЛЬНОЙ СЛУЖБЫ ГОСУДАРСТВЕННОЙ РЕГИСТРАЦИИ, КАДАСТРА И КАРТОГРАФИИ ПО МОСКОВСКОЙ ОБЛАСТИ

ВЫПИСКА ИЗ ЕДИНОГО ГОСУДАРСТВЕННОГО РЕЕСТРА ПРАВ НА НЕДВИЖИМОЕ ИМУЩЕСТВО И СДЕЛОК С НИМ

Дата 12.03.2016 № 50/023/001/2016-1529

На основании запроса от 10.03.2016 г., поступившего на рассмотрение 10.03.2016 г. сообщаем, что в Едином государственном реестре прав на недвижимое имущество и сделок с ним зарегистрировано:

1.	Характеристики объекта недвижимости:		
	Кадастровый (или условный) номер объекта:		50:23:0050384:1026
	наименование объекта:		Земельный участок
	назначение объекта:		Земли сельскохозяйственного назначения, для дачного строительства с правом возведения жилого дома с правом регистрации проживания в нем
	площадь объекта:		936 кв. м
	инвентарный номер, литер:		
	этажность (этаж):		
	номера на поэтажном плане:		
	адрес (местоположение) объекта:		Московская область, Раменский район, сельское поселение Рыболовское
	состав:		
2.	Правообладатель (правообладатели):	2.1.	Владельцы инвестиционных паев - Закрытый паевой инвестиционный фонд недвижимости "ТрастЮнион- Подмосковный" данные о которых устанавливаются на основании данных лицевых счетов владельцев инвестиционных паев в реестре владельцев инвестиционных паев и счетов депо владельцев инвестиционных паев.
3.	Вид, номер и дата государственной регистрации права:	3.1.	Общая долевая собственность, № 50-50-23/148/2014-364 от 01.09.2014
4.	Ограничение (обременение) права:		
	4.1.1. вид:		Доверительное управление, Московская область, Раменский район, сельское поселение Рыболовское, кад. № 50:23:0050384:1026, Земельный участок, категория земель: земли сельскохозяйственного назначения, разрешенное использование: для дачного строительства с правом возведения жилого дома с правом регистрации проживания в нем, общая площадь 936 кв. м
	дата государственной регистрации:		24.02.2016
	номер государственной регистрации:		50-50/023-50/999/001/2016-889/2
	срок, на который установлено ограничение (обременение) права:		с 24.02.2016 по 01.12.2027
	лицо, в пользу которого установлено ограничение (обременение) права:		Закрытое акционерное общество Управляющая компания «РВМ Капитал», ИНН: 7722563196
	основание государственной регистрации:		Правила доверительного управления Закрытым паевым инвестиционным фондом недвижимости "Земельный фонд "Солид Подмосковный" зарегистрированы ФСФР России 18.10.2007г. за № 1028-94135580 от 18.10.2007; Договор о передаче прав и обязанностей по договору доверительного управления паевым инвестиционным фондом от 07.04.2015 №06/11

1

5.	Договоры участия в долевом строительстве:	не зарегистрировано
6.	Правопритязания:	отсутствуют
7.	Заявленные в судебном порядке права требования:	данные отсутствуют
8.	Отметка о возражении в отношении зарегистрированного права:	данные отсутствуют
9.	Отметка о наличии решения об изъятии объекта недвижимости для государственных и муниципальных нужд:	данные отсутствуют

Выписка выдана: Махортых Эдуард Иванович

Сведения, содержащиеся в настоящем документе, являются актуальными (действительными) на дату получения запроса органом, осуществляющим государственную регистрацию прав.
В соответствии со статьей 7 Федерального закона от 21 июля 1997 г. №122-ФЗ "О государственной регистрации прав на недвижимое имущество и сделок с ним" использование сведений, содержащихся в настоящей выписке, способами или в форме, которые наносят ущерб правам и законным интересам правообладателя, влечет ответственность, предусмотренную законодательством Российской Федерации.

СПЕЦИАЛИСТ 1 РАЗРЯДА _____ Фуртикова И. С.
(должность уполномоченного должностного лица органа, осуществляющего государственную регистрацию прав) (подпись) (фамилия, инициалы)

Получение заявителем выписки из ЕГРП для последующего предоставления в органы государственной власти, органы местного самоуправления и органы государственных внебюджетных фондов в целях получения государственных и муниципальных услуг, не требуется. Данную информацию указанные органы вправе запрашивать у Росреестра самостоятельно. Федеральный закон от 27.07.2010 №210-ФЗ "Об организации предоставления государственных и муниципальных услуг"

ФЕДЕРАЛЬНАЯ СЛУЖБА ГОСУДАРСТВЕННОЙ РЕГИСТРАЦИИ, КАДАСТРА И КАРТОГРАФИИ

УПРАВЛЕНИЕ ФЕДЕРАЛЬНОЙ СЛУЖБЫ ГОСУДАРСТВЕННОЙ РЕГИСТРАЦИИ, КАДАСТРА И КАРТОГРАФИИ ПО МОСКОВСКОЙ ОБЛАСТИ

ВЫПИСКА ИЗ ЕДИНОГО ГОСУДАРСТВЕННОГО РЕЕСТРА ПРАВ НА НЕДВИЖИМОЕ ИМУЩЕСТВО И СДЕЛОК С НИМ

Дата 12.03.2016 № 50/023/001/2016-1572

На основании запроса от 10.03.2016 г., поступившего на рассмотрение 10.03.2016 г сообщаем, что в Едином государственном реестре прав на недвижимое имущество и сделок с ним зарегистрировано:

1.	Характеристики объекта недвижимости:		
	Кадастровый (или условный) номер объекта:		50:23:0050384:1027
	наименование объекта:		Земельный участок
	назначение объекта:		Земли сельскохозяйственного назначения, для дачного строительства с правом возведения жилого дома с правом регистрации проживания в нем
	площадь объекта:		952 кв. м
	инвентарный номер, литер:		
	этажность (этаж):		
	номера на поэтажном плане:		
	адрес (местоположение) объекта:		Московская область, Раменский район, сельское поселение Рыболовское
	состав:		
2.	Правообладатель (правообладатели):	2.1.	Владельцы инвестиционных паев - Закрытый паевой инвестиционный фонд недвижимости "ТрастИнвест- Подмосковный" данные о которых устанавливаются на основании данных лицевых счетов владельцев инвестиционных паев в реестре владельцев инвестиционных паев и счетов депо владельцев инвестиционных паев.
3.	Вид, номер и дата государственной регистрации права:	3.1.	Общая долевая собственность, № 50-50-23/148/2014-365 от 01.09.2014
4.	Ограничение (обременение) права:		
	4.1.1. вид:		Доверительное управление, Московская область, Раменский район, сельское поселение Рыболовское, кад. № 50:23:0050384:1027, Земельный участок, категория земель: земли сельскохозяйственного назначения, разрешенное использование: для дачного строительства с правом возведения жилого дома с правом регистрации проживания в нем, общая площадь 952 кв. м
	дата государственной регистрации:		24.02.2016
	номер государственной регистрации:		50-50/023-50/999/001/2016-857/2
	срок, на который установлено ограничение (обременение) права:		с 24.02.2016 по 01.12.2027
	лицо, в пользу которого установлено ограничение (обременение) права:		Закрытое акционерное общество Управляющая компания «РВМ Капитал», ИНН: 7722563196
	основание государственной регистрации:		Правила доверительного управления Закрытым паевым инвестиционным фондом недвижимости "Земельный фонд "Солид Подмосковный" зарегистрированы ФСФР России 18.10.2007г. за № 1028-94135580 от 18.10.2007; Договор о передаче прав и обязанностей по договору доверительного управления паевым инвестиционным фондом от 07.04.2015 №06/11

5.	Договоры участия в долевом строительстве:	не зарегистрировано
6.	Правопритязания:	отсутствуют
7.	Заявленные в судебном порядке права требования:	данные отсутствуют
8.	Отметка о возражении в отношении зарегистрированного права:	данные отсутствуют
9.	Отметка о наличии решения об изъятии объекта недвижимости для государственных и муниципальных нужд:	данные отсутствуют

Выписка выдана: Махортых Эдуард Иванович

Сведения, содержащиеся в настоящем документе, являются актуальными (действительными) на дату получения запроса органом, осуществляющим государственную регистрацию прав. В соответствии со статьей 7 Федерального закона от 21 июля 1997 г. №122-ФЗ "О государственной регистрации прав на недвижимое имущество и сделок с ним" использование сведений, содержащихся в настоящей выписке, способами или в форме, которые наносят ущерб правам и законным интересам правообладателей, влечет ответственность, предусмотренную законодательством Российской Федерации.

СПЕЦИАЛИСТ 1 РАЗРЯДА — Фустиков И. С.
(должность уполномоченного должностного лица органа, осуществляющего государственную регистрацию прав) (подпись, МП) (фамилия, инициалы)

Получение заявителем выписки из ЕГРП для последующего представления органу государственной власти, органу местного самоуправления или органу государственного внебюджетного фонда в целях получения государственной услуги, либо муниципальной услуги, не требуется. Данные сведения указанные органы обязаны запрашивать у Росреестра самостоятельно (Федеральный закон от 27.07.2010 № 210-ФЗ "Об организации предоставления государственных и муниципальных услуг", статья 7).

ФЕДЕРАЛЬНАЯ СЛУЖБА ГОСУДАРСТВЕННОЙ РЕГИСТРАЦИИ, КАДАСТРА И КАРТОГРАФИИ

УПРАВЛЕНИЕ ФЕДЕРАЛЬНОЙ СЛУЖБЫ ГОСУДАРСТВЕННОЙ РЕГИСТРАЦИИ, КАДАСТРА И КАРТОГРАФИИ ПО МОСКОВСКОЙ ОБЛАСТИ

ВЫПИСКА ИЗ ЕДИНОГО ГОСУДАРСТВЕННОГО РЕЕСТРА ПРАВ НА НЕДВИЖИМОЕ ИМУЩЕСТВО И СДЕЛОК С НИМ

Дата 11.03.2016 № 50/023/001/2016-1379

На основании запроса от 09.03.2016 г., поступившего на рассмотрение 09.03.2016 г. сообщаем, что в Едином государственном реестре прав на недвижимое имущество и сделок с ним зарегистрировано:

1.	Характеристики объекта недвижимости:		
	Кадастровый (или условный) номер объекта:		50:23:0050384:1029
	наименование объекта:		Земельный участок
	назначение объекта:		Земли сельскохозяйственного назначения, для дачного строительства с правом возведения жилого дома с правом регистрации проживания в нем
	площадь объекта:		983 кв. м
	инвентарный номер, литер:		
	этажность (этаж):		
	номера на поэтажном плане:		
	адрес (местоположение) объекта:		Московская область, Раменский район, сельское поселение Рыболовское
	состав:		
2.	Правообладатель (правообладатели):	2.1.	Владельцы инвестиционных паев - Закрытый паевой инвестиционный фонд недвижимости "ТрастЮнион- Подмосковный" данные о которых устанавливаются на основании данных лицевых счетов владельцев инвестиционных паев в реестре владельцев инвестиционных паев и счетов депо владельцев инвестиционных паев.
3.	Вид, номер и дата государственной регистрации права:	3.1.	Общая долевая собственность, № 50-50-23/226/2014-142 от 25.11.2014
4.	Ограничение (обременение) права:		
	4.1.1. вид:		Доверительное управление, Московская область, Раменский район, сельское поселение Рыболовское, кад. № 50:23:0050384:1029, Земельный участок, категория земель: земли сельскохозяйственного назначения, разрешенное использование: для дачного строительства с правом возведения жилого дома с правом регистрации проживания в нем, общая площадь 983 кв. м
	дата государственной регистрации:		25.02.2016
	номер государственной регистрации:		50-50/023-50/999/001/2016-935/2
	срок, на который установлено ограничение (обременение) права:		с 25.02.2016 по 01.12.2027
	лицо, в пользу которого установлено ограничение (обременение) права:		Закрытое акционерное общество Управляющая компания «РВМ Капитал», ИНН: 7722563196
	основание государственной регистрации:		Правила доверительного управления Закрытым паевым инвестиционным фондом недвижимости "Земельный фонд "Солнд Подмосковный" зарегистрированы ФСФР России 18.10.2007г. за № 1028-94135580 от 18.10.2007; Договор о передаче прав и обязанностей по договору доверительного управления паевым инвестиционным фондом от 07.04.2015 №06/11

5.	Договоры участия в долевом строительстве:	не зарегистрировано
6.	Правопритязания:	отсутствуют
7.	Заявленные в судебном порядке права требования:	данные отсутствуют
8.	Отметка о возражении в отношении зарегистрированного права:	данные отсутствуют
9.	Отметка о наличии решения об изъятии объекта недвижимости для государственных и муниципальных нужд:	данные отсутствуют

Выписка выдана: Махортых Эдуард Иванович

Сведения, содержащиеся в настоящем документе, являются актуальными (действительными) на дату получения запроса органом, осуществляющим государственную регистрацию прав.
В соответствии со статьей 7 Федерального закона от 27 июля 1997 г. №122-ФЗ "О государственной регистрации прав на недвижимое имущество и сделок с ним" использование сведений, содержащихся в настоящей выписке, способами или в форме, которые наносят ущерб правам и законным интересам правообладателей, влечет ответственность, предусмотренную законодательством Российской Федерации.

СПЕЦИАЛИСТ 1 РАЗРЯДА — Иванова И. С.

(должность уполномоченного должностного лица органа, осуществляющего государственную регистрацию прав) — (подпись, М.П.) — (фамилия, инициалы)

Полученные заявителем выписки из ЕГРП для последующего предоставления в органы [illegible] власти, органы местного самоуправления и иные государственные внебюджетные фонды в целях получения государственных [illegible] не требуется. Данную информацию указанные органы обязаны запрашивать у Росреестра самостоятельно. (Федеральный закон от 27.07.2010 №210-ФЗ "Об организации предоставления государственных и муниципальных услуг", ч.3, ст.7)

ФЕДЕРАЛЬНАЯ СЛУЖБА ГОСУДАРСТВЕННОЙ РЕГИСТРАЦИИ, КАДАСТРА И КАРТОГРАФИИ

УПРАВЛЕНИЕ ФЕДЕРАЛЬНОЙ СЛУЖБЫ ГОСУДАРСТВЕННОЙ РЕГИСТРАЦИИ, КАДАСТРА И КАРТОГРАФИИ ПО МОСКОВСКОЙ ОБЛАСТИ

ВЫПИСКА ИЗ ЕДИНОГО ГОСУДАРСТВЕННОГО РЕЕСТРА ПРАВ НА НЕДВИЖИМОЕ ИМУЩЕСТВО И СДЕЛОК С НИМ

Дата 11.03.2016 № 50/023/001/2016-1349

На основании запроса от 09.03.2016 г., поступившего на рассмотрение 09.03.2016 г. сообщаем, что в Едином государственном реестре прав на недвижимое имущество и сделок с ним зарегистрировано:

1.	Характеристики объекта недвижимости:		
	Кадастровый (или условный) номер объекта:		50:23:0050384:1031
	наименование объекта:		Земельный участок
	назначение объекта:		Земли сельскохозяйственного назначения, для дачного строительства с правом возведения жилого дома с правом регистрации проживания в нем
	площадь объекта:		995 кв. м
	инвентарный номер, литер:		
	этажность (этаж):		
	номера на поэтажном плане:		
	адрес (местоположение) объекта:		Московская область, Раменский район, сельское поселение Рыболовское
	состав:		
2.	Правообладатель (правообладатели):	2.1.	Владельцы инвестиционных паев - Закрытый паевой инвестиционный фонд недвижимости "ТрастЮнион- Подмосковный" данные о которых устанавливаются на основании данных лицевых счетов владельцев инвестиционных паев в реестре владельцев инвестиционных паев и счетов депо владельцев инвестиционных паев.
3.	Вид, номер и дата государственной регистрации права:	3.1.	Общая долевая собственность, № 50-50-23/172/2014-175 от 02.09.2014
4.	Ограничение (обременение) права:		
	4.1.1.	вид:	Доверительное управление, Московская область, Раменский район, сельское поселение Рыболовское, кад. № 50:23:0050384:1031, Земельный участок, категория земель: земли сельскохозяйственного назначения, разрешенное использование: для дачного строительства с правом возведения жилого дома с правом регистрации проживания в нем, общая площадь 995 кв. м
		дата государственной регистрации:	25.02.2016
		номер государственной регистрации:	50-50/023-50/999/001/2016-920/2
		срок, на который установлено ограничение (обременение) права:	с 25.02.2016 по 01.12.2027
		лицо, в пользу которого установлено ограничение (обременение) права:	Закрытое акционерное общество Управляющая компания «РВМ Капитал», ИНН: 7722563196
		основание государственной регистрации:	Правила доверительного управления Закрытым паевым инвестиционным фондом недвижимости "Земельный фонд "Солид Подмосковный" зарегистрированы ФСФР России 18.10.2007г. за № 1028-94135580 от 18.10.2007; Договор о передаче прав и обязанностей по договору доверительного управления паевым инвестиционным фондом от 07.04.2015 №06/11

5.	Договоры участия в долевом строительстве:	не зарегистрировано
6.	Правопритязания:	отсутствуют
7.	Заявленные в судебном порядке права требования:	данные отсутствуют
8.	Отметка о возражении в отношении зарегистрированного права:	данные отсутствуют
9.	Отметка о наличии решения об изъятии объекта недвижимости для государственных и муниципальных нужд:	данные отсутствуют

Выписка выдана: Махортых Эдуард Иванович

Сведения, содержащиеся в настоящем документе, являются актуальными (действительными) на дату получения запроса органом, осуществляющим государственную регистрацию прав.
В соответствии со статьей 7 Федерального закона от 21 июля 1997 г. №122-ФЗ "О государственной регистрации прав на недвижимое имущество и сделок с ним" использование сведений, содержащихся в настоящей выписке, способами или в форме, которые наносят ущерб правам и законным интересам правообладателей, влечет ответственность, предусмотренную законодательством Российской Федерации.

СПЕЦИАЛИСТ 1 РАЗРЯДА — Фуйтинов И. С.
(должность уполномоченного должностного лица органа, осуществляющего государственную регистрацию прав) — (подпись, ФИО) — (подпись, инициалы)

Получение заявителем выписки из ЕГРП для последующего предоставления в органы государственной власти, органы местного самоуправления и органы государственных внебюджетных фондов в целях получения государственных и муниципальных услуг, не требуется. Данную информацию указанные органы обязаны запрашивать у Реестра [illegible] от 27.07.2010 №210-ФЗ "Об организации предоставления государственных и муниципальных [illegible] ч.1, ст.7)

2

ФЕДЕРАЛЬНАЯ СЛУЖБА ГОСУДАРСТВЕННОЙ РЕГИСТРАЦИИ, КАДАСТРА И КАРТОГРАФИИ

УПРАВЛЕНИЕ ФЕДЕРАЛЬНОЙ СЛУЖБЫ ГОСУДАРСТВЕННОЙ РЕГИСТРАЦИИ, КАДАСТРА И КАРТОГРАФИИ ПО МОСКОВСКОЙ ОБЛАСТИ

ВЫПИСКА ИЗ ЕДИНОГО ГОСУДАРСТВЕННОГО РЕЕСТРА ПРАВ НА НЕДВИЖИМОЕ ИМУЩЕСТВО И СДЕЛОК С НИМ

Дата 11.03.2016 № 50/023/001/2016-1324

На основании запроса от 09.03.2016 г., поступившего на рассмотрение 09.03.2016 г. сообщаем, что в Едином государственном реестре прав на недвижимое имущество и сделок с ним зарегистрировано:

1.	Характеристики объекта недвижимости:		
	Кадастровый (или условный) номер объекта:		50:23:0050384:1032
	наименование объекта:		Земельный участок
	назначение объекта:		Земли сельскохозяйственного назначения, для дачного строительства с правом возведения жилого дома с правом регистрации проживания в нем
	площадь объекта:		999 кв. м
	инвентарный номер, литер:		
	этажность (этаж):		
	номера на поэтажном плане:		
	адрес (местоположение) объекта:		Московская область, Раменский район, сельское поселение Рыболовское
	состав:		
2.	Правообладатель (правообладатели):	2.1.	Владельцы инвестиционных паев - Закрытый паевой инвестиционный фонд недвижимости "ТрастЮнион- Подмосковный" данные о которых устанавливаются на основании данных лицевых счетов владельцев инвестиционных паев в реестре владельцев инвестиционных паев и счетов депо владельцев инвестиционных паев.
3.	Вид, номер и дата государственной регистрации права:	3.1.	Общая долевая собственность, № 50-50-23/172/2014-176 от 02.09.2014
4.	Ограничение (обременение) права:		
	4.1.1. вид:		Доверительное управление, Московская область, Раменский район, сельское поселение Рыболовское, кад. № 50:23:0050384:1032, Земельный участок, категория земель: земли сельскохозяйственного назначения, разрешенное использование: для дачного строительства с правом возведения жилого дома с правом регистрации проживания в нем, общая площадь 999 кв. м
	дата государственной регистрации:		24.02.2016
	номер государственной регистрации:		50-50/023-50/999/001/2016-758/2
	срок, на который установлено ограничение (обременение) права:		с 24.02.2016 до 01, 12, 2027
	лицо, в пользу которого установлено ограничение (обременение) права:		Закрытое акционерное общество Управляющая компания «РВМ Капитал», ИНН: 7722563196
	основание государственной регистрации:		Правила доверительного управления Закрытым паевым инвестиционным фондом недвижимости "Земельный фонд "Солид Подмосковный" зарегистрированы ФСФР России 18.10.2007г. за № 1028-94135580 от 18.10.2007; Договор о передаче прав и обязанностей по договору доверительного управления паевым инвестиционным фондом от 07.04.2015 №06/11

1

5.	Договоры участия в долевом строительстве:	не зарегистрировано
6.	Правопритязания:	отсутствуют
7.	Заявленные в судебном порядке права требования:	данные отсутствуют
8.	Отметка о возражении в отношении зарегистрированного права:	данные отсутствуют
9.	Отметка о наличии решения об изъятии объекта недвижимости для государственных и муниципальных нужд:	данные отсутствуют

Выписка выдана: Махортых Эдуард Иванович

Сведения, содержащиеся в настоящем документе, являются актуальными (действительными) на дату получения запроса органом, осуществляющим государственную регистрацию прав.
В соответствии со статьей 7 Федерального закона от 21 июля 1997 г. №122-ФЗ "О государственной регистрации прав на недвижимое имущество и сделок с ним" использование сведений, содержащихся в настоящей выписке, способами или в форме, которые наносят ущерб правам и законным интересам правообладателей, влечет ответственность, предусмотренную законодательством Российской Федерации.

СПЕЦИАЛИСТ 1 РАЗРЯДА — Фунтиков И. С.

Получение заявителем выписки из ЕГРП для последующего предоставления в органы государственной власти, органы местного самоуправления и органы государственных внебюджетных фондов в целях получения государственных и муниципальных услуг, не требуется. Данную информацию указанные органы обязаны запрашивать у Реестра самостоятельно [illegible] от 27.07.2010 № 70-ФЗ "Об организации предоставления государственных и муниципальных услуг", ч.1, ст.7)

2

ФЕДЕРАЛЬНАЯ СЛУЖБА ГОСУДАРСТВЕННОЙ РЕГИСТРАЦИИ, КАДАСТРА И КАРТОГРАФИИ

УПРАВЛЕНИЕ ФЕДЕРАЛЬНОЙ СЛУЖБЫ ГОСУДАРСТВЕННОЙ РЕГИСТРАЦИИ, КАДАСТРА И КАРТОГРАФИИ ПО МОСКОВСКОЙ ОБЛАСТИ

ВЫПИСКА ИЗ ЕДИНОГО ГОСУДАРСТВЕННОГО РЕЕСТРА ПРАВ НА НЕДВИЖИМОЕ ИМУЩЕСТВО И СДЕЛОК С НИМ

Дата 13.02.2016 № 50/023/001/2016-1013

На основании запроса от 11.02.2016 г., поступившего на рассмотрение 11.02.2016 г. сообщаем, что в Едином государственном реестре прав на недвижимое имущество и сделок с ним зарегистрировано:

1.	Характеристики объекта недвижимости:		
	Кадастровый (или условный) номер объекта:		50:23:0050384:1033
	наименование объекта:		Земельный участок
	назначение объекта:		Земли сельскохозяйственного назначения, для дачного строительства с правом возведения жилого дома с правом регистрации проживания в нем
	площадь объекта:		999 кв. м
	инвентарный номер, литер:		
	этажность (этаж):		
	номера на поэтажном плане:		
	адрес (местоположение) объекта:		Московская область, Раменский район, сельское поселение Рыболовское
	состав:		
2.	Правообладатель (правообладатели):	2.1.	Владельцы инвестиционных паев - Закрытый паевой инвестиционный фонд недвижимости "ТрастЮнион- Подмосковный" данные о которых устанавливаются на основании данных лицевых счетов владельцев инвестиционных паев в реестре владельцев инвестиционных паев и счетов депо владельцев инвестиционных паев.
3.	Вид, номер и дата государственной регистрации права:	3.1.	Общая долевая собственность, № 50-50-23/172/2014-158 от 02.09.2014
4.	Ограничение (обременение) права:		
	4.1.1. вид:		Доверительное управление, Московская область, Раменский район, сельское поселение Рыболовское, кад. № 50:23:0050384:1033, Земельный участок, категория земель: земли сельскохозяйственного назначения, разрешенное использование: для дачного строительства с правом возведения жилого дома с правом регистрации проживания в нем, общая площадь 999 кв. м
	дата государственной регистрации:		09.02.2016
	номер государственной регистрации:		50-50/023-50/999/001/2016-866/2
	срок, на который установлено ограничение (обременение) права:		с 09.02.2016 lj 01.12.2027
	лицо, в пользу которого установлено ограничение (обременение) права:		Закрытое акционерное общество Управляющая компания «РВМ Капитал», ИНН: 7722563196
	основание государственной регистрации:		Правила доверительного управления Закрытым паевым инвестиционным фондом недвижимости "Земельный фонд "Солид Подмосковный" зарегистрированы ФСФР России 18.10.2007г. за № 1028-94135580 от 18.10.2007; Договор о передаче прав и обязанностей по договору доверительного управления паевым инвестиционным фондом от 07.04.2015 №06/11

1

5.	Договоры участия в долевом строительстве:	не зарегистрировано
6.	Правопритязания:	отсутствуют
7.	Заявленные в судебном порядке права требования:	данные отсутствуют
8.	Отметка о возражении в отношении зарегистрированного права:	данные отсутствуют
9.	Отметка о наличии решения об изъятии объекта недвижимости для государственных и муниципальных нужд:	данные отсутствуют

Выписка выдана: Махортых Эдуард

Сведения, содержащиеся в настоящем документе, являются актуальными (действительными) на дату получения запроса органом, осуществляющим государственную регистрацию прав.
В соответствии со статьей 7 Федерального закона от 21 июля 1997 г. №122-ФЗ "О государственной регистрации прав на недвижимое имущество и сделок с ним" использование сведений, содержащихся в настоящей выписке, способами или в форме, которые наносят ущерб правам и законным интересам правообладателей, влечет ответственность, предусмотренную законодательством Российской Федерации.

СПЕЦИАЛИСТ 1 РАЗРЯДА (должность уполномоченного должностного лица органа, осуществляющего государственную регистрацию прав) — [illegible] — Фрунзе И. С. (Ф.И.О. [illegible])

Получение заявителем выписки из ЕГРП для последующего предоставления в органы государственной власти, органы местного самоуправления и прочие государственные внебюджетные фонды в целях получения государственных и муниципальных услуг, не требуется. Данную информацию указанные органы обязаны запрашивать у Росреестра самостоятельно. Федеральный закон от 27.07.2010 №210-ФЗ "Об организации предоставления государственных и муниципальных услуг", ч.1, ст.7)

ФЕДЕРАЛЬНАЯ СЛУЖБА ГОСУДАРСТВЕННОЙ РЕГИСТРАЦИИ, КАДАСТРА И КАРТОГРАФИИ

УПРАВЛЕНИЕ ФЕДЕРАЛЬНОЙ СЛУЖБЫ ГОСУДАРСТВЕННОЙ РЕГИСТРАЦИИ, КАДАСТРА И КАРТОГРАФИИ ПО МОСКОВСКОЙ ОБЛАСТИ

ВЫПИСКА ИЗ ЕДИНОГО ГОСУДАРСТВЕННОГО РЕЕСТРА ПРАВ НА НЕДВИЖИМОЕ ИМУЩЕСТВО И СДЕЛОК С НИМ

Дата 13.02.2016 № 50/023/001/2016-946

На основании запроса от 11.02.2016 г., поступившего на рассмотрение 11.02.2016 г. сообщаем, что в Едином государственном реестре прав на недвижимое имущество и сделок с ним зарегистрировано:

1.	Характеристики объекта недвижимости:		
	Кадастровый (или условный) номер объекта:		50:23:0050384:1034
	наименование объекта:		Земельный участок
	назначение объекта:		Земли сельскохозяйственного назначения, для дачного строительства с правом возведения жилого дома с правом регистрации проживания в нем
	площадь объекта:		1 002 кв. м
	инвентарный номер, литер:		
	этажность (этаж):		
	номера на поэтажном плане:		
	адрес (местоположение) объекта:		Московская область, Раменский район, сельское поселение Рыболовское
	состав:		
2.	Правообладатель (правообладатели):	2.1.	Владельцы инвестиционных паев - Закрытый паевой инвестиционный фонд недвижимости "ТрастЮнион- Подмосковный" данные о которых устанавливаются на основании данных лицевых счетов владельцев инвестиционных паев в реестре владельцев инвестиционных паев и счетов депо владельцев инвестиционных паев.
3.	Вид, номер и дата государственной регистрации права:	3.1.	Общая долевая собственность, № 50-50-23/226/2014-307 от 25.11.2014
4.	Ограничение (обременение) права:		
	4.1.1. вид:		Доверительное управление, Московская область, Раменский район, сельское поселение Рыболовское, кад. № 50:23:0050384:1034, Земельный участок, категория земель: земли сельскохозяйственного назначения, разрешенное использование: для дачного строительства с правом возведения жилого дома с правом регистрации проживания в нем, общая площадь 1 002 кв. м
	дата государственной регистрации:		04.02.2016
	номер государственной регистрации:		50-50/023-50/999/001/2016-447/2
	срок, на который установлено ограничение (обременение) права:		с 04.02.2016 по 01.12.2027
	лицо, в пользу которого установлено ограничение (обременение) права:		Закрытое акционерное общество Управляющая компания «РВМ Капитал», ИНН: 7722563196
	основание государственной регистрации:		Правила доверительного управления Закрытым паевым инвестиционным фондом недвижимости "Земельный фонд "Солид Подмосковный" зарегистрированы ФСФР России 18.10.2007г. за № 1028-94135580 от 18.10.2007; Договор о передаче прав и обязанностей по договору доверительного управления паевым инвестиционным фондом от 07.04.2015 №06/11

5.	Договоры участия в долевом строительстве:	не зарегистрировано
6.	Правопритязания:	отсутствуют
7.	Заявленные в судебном порядке права требования:	данные отсутствуют
8.	Отметка о возражении в отношении зарегистрированного права:	данные отсутствуют
9.	Отметка о наличии решения об изъятии объекта недвижимости для государственных и муниципальных нужд:	данные отсутствуют

Выписка выдана: Махортых Эдуард

Сведения, содержащиеся в настоящем документе, являются актуальными (действительными) на дату получения запроса органом, осуществляющим государственную регистрацию прав.
В соответствии со статьей 7 Федерального закона от 21 июля 1997 г. №122-ФЗ "О государственной регистрации прав на недвижимое имущество и сделок с ним" использование сведений, содержащихся в настоящей выписке, относящихся иным образом, которые наносят ущерб правам и законным интересам правообладателей, влечет ответственность, предусмотренную законодательством Российской Федерации.

СПЕЦИАЛИСТ 1 РАЗРЯДА — Фуртиков И. С.

Получение заявителем выписки из ЕГРП для последующего предоставления в органы государственной власти, органы местного самоуправления и органы государственных внебюджетных фондов в целях получения государственных и муниципальных услуг не требуется. Данную информацию указанные органы обязаны запрашивать у Росреестра самостоятельно (Федеральный закон от 27.07.2010 №210-ФЗ "Об организации предоставления государственных и муниципальных услуг", ч.1, ст.7).

ФЕДЕРАЛЬНАЯ СЛУЖБА ГОСУДАРСТВЕННОЙ РЕГИСТРАЦИИ, КАДАСТРА И КАРТОГРАФИИ

УПРАВЛЕНИЕ ФЕДЕРАЛЬНОЙ СЛУЖБЫ ГОСУДАРСТВЕННОЙ РЕГИСТРАЦИИ, КАДАСТРА И КАРТОГРАФИИ ПО МОСКОВСКОЙ ОБЛАСТИ

ВЫПИСКА ИЗ ЕДИНОГО ГОСУДАРСТВЕННОГО РЕЕСТРА ПРАВ НА НЕДВИЖИМОЕ ИМУЩЕСТВО И СДЕЛОК С НИМ

Дата 13.02.2016 № 50/023/001/2016-926

На основании запроса от 11.02.2016 г., поступившего на рассмотрение 11.02.2016 г. сообщаем, что в Едином государственном реестре прав на недвижимое имущество и сделок с ним зарегистрировано:

1.	Характеристики объекта недвижимости:		
	Кадастровый (или условный) номер объекта:		50:23:0050384:1035
	наименование объекта:		Земельный участок
	назначение объекта:		Земли сельскохозяйственного назначения, для дачного строительства с правом возведения жилого дома с правом регистрации проживания в нем
	площадь объекта:		1 003 кв. м
	инвентарный номер, литер:		
	этажность (этаж):		
	номера на поэтажном плане:		
	адрес (местоположение) объекта:		Московская область, Раменский район, сельское поселение Рыболовское
	состав:		
2.	Правообладатель (правообладатели):	2.1.	Владельцы инвестиционных паев - Закрытый паевой инвестиционный фонд недвижимости "ТрастЮнион- Подмосковный" данные о которых устанавливаются на основании данных лицевых счетов владельцев инвестиционных паев в реестре владельцев инвестиционных паев и счетов депо владельцев инвестиционных паев.
3.	Вид, номер и дата государственной регистрации права:	3.1.	Общая долевая собственность, № 50-50-23/226/2014-309 от 25.11.2014
4.	Ограничение (обременение) права:		
	4.1.1. вид:		Доверительное управление, Московская область, Раменский район, сельское поселение Рыболовское, кад. № 50:23:0050384:1035, Земельный участок, категория земель: земли сельскохозяйственного назначения, разрешенное использование: для дачного строительства с правом возведения жилого дома с правом регистрации проживания в нем, общая площадь 1 003 кв. м
	дата государственной регистрации:		04.02.2016
	номер государственной регистрации:		50-50/023-50/999/001/2016-442/2
	срок, на который установлено ограничение (обременение) права:		с 04.02.2016 по 01.12.2027
	лицо, в пользу которого установлено ограничение (обременение) права:		Закрытое акционерное общество Управляющая компания «РВМ Капитал», ИНН: 7722563196
	основание государственной регистрации:		Правила доверительного управления Закрытым паевым инвестиционным фондом недвижимости "Земельный фонд "Солнд Подмосковный" зарегистрированы ФСФР России 18.10.2007г. за № 1028-94135580 от 18.10.2007; Договор о передаче прав и обязанностей по договору доверительного управления паевым инвестиционным фондом от 07.04.2015 №06/11

5.	Договоры участия в долевом строительстве:	не зарегистрировано
6.	Правопритязания:	отсутствуют
7.	Заявленные в судебном порядке права требования:	данные отсутствуют
8.	Отметка о возражении в отношении зарегистрированного права:	данные отсутствуют
9.	Отметка о наличии решения об изъятии объекта недвижимости для государственных и муниципальных нужд:	данные отсутствуют

Выписка выдана: Махортых Эдуард

Сведения, содержащиеся в настоящем документе, являются актуальными (действительными) на дату получения запроса органом, осуществляющим государственную регистрацию прав.
В соответствии со статьей 7 Федерального закона от 21 июля 1997 г. №122-ФЗ "О государственной регистрации прав на недвижимое имущество и сделок с ним" использование сведений, содержащихся в настоящей выписке, способами или в форме, которые наносят ущерб правам и законным интересам правообладателя, влечет ответственность, предусмотренную законодательством Российской Федерации.

СПЕЦИАЛИСТ 1 РАЗРЯДА — Яковлева И. С.

Получение заявителем выписки из ЕГРП для последующего предоставления в органы (их должностным лицам), органы местного самоуправления, органы государственных внебюджетных фондов и иных получателей государственных и муниципальных услуг, не требуется. Данные органы, указанные органы **обязаны** запрашивать у Росреестра самостоятельно (Федеральный закон от 27.07.2010 №210-ФЗ "Об организации предоставления государственных и муниципальных услуг", ч. 1, ст. 7)

ФЕДЕРАЛЬНАЯ СЛУЖБА ГОСУДАРСТВЕННОЙ РЕГИСТРАЦИИ, КАДАСТРА И КАРТОГРАФИИ

УПРАВЛЕНИЕ ФЕДЕРАЛЬНОЙ СЛУЖБЫ ГОСУДАРСТВЕННОЙ РЕГИСТРАЦИИ, КАДАСТРА И КАРТОГРАФИИ ПО МОСКОВСКОЙ ОБЛАСТИ

ВЫПИСКА ИЗ ЕДИНОГО ГОСУДАРСТВЕННОГО РЕЕСТРА ПРАВ НА НЕДВИЖИМОЕ ИМУЩЕСТВО И СДЕЛОК С НИМ

Дата 29.02.2016 № 50/023/001/2016-767

На основании запроса от 11.02.2016 г., поступившего на рассмотрение 11.02.2016 г. сообщаем, что в Едином государственном реестре прав на недвижимое имущество и сделок с ним зарегистрировано:

1.	Характеристики объекта недвижимости:			
	Кадастровый (или условный) номер объекта:			50:23:0050384:1037
	наименование объекта:			Земельный участок
	назначение объекта:			Земли сельскохозяйственного назначения, для дачного строительства с правом возведения жилого дома с правом регистрации проживания в нем
	площадь объекта:			1 049 кв. м
	инвентарный номер, литер:			
	этажность (этаж):			
	номера на поэтажном плане:			
	адрес (местоположение) объекта:			Московская область, Раменский район, сельское поселение Рыболовское
	состав:			
2.	Правообладатель (правообладатели):		2.1.	Владельцы инвестиционных паев - Закрытый паевой инвестиционный фонд недвижимости "ТрастЮнион- Подмосковный" данные о которых устанавливаются на основании данных лицевых счетов владельцев инвестиционных паев в реестре владельцев инвестиционных паев и счетов депо владельцев инвестиционных паев.
3.	Вид, номер и дата государственной регистрации права:		3.1.	Общая долевая собственность, № 50-50-23/226/2014-114 от 25.11.2014
4.	Ограничение (обременение) права:			
	4.1.1.	вид:		Доверительное управление, Московская область, Раменский район, сельское поселение Рыболовское, кад. № 50:23:0050384:1037, Земельный участок, категория земель: земли сельскохозяйственного назначения, разрешенное использование: для дачного строительства с правом возведения жилого дома с правом регистрации проживания в нем, общая площадь 1 049 кв. м
		дата государственной регистрации:		01.02.2016
		номер государственной регистрации:		50-50/023-50/999/001/2016-413/2
		срок, на который установлено ограничение (обременение) права:		с 01.02.2016 по 01.12.2027
		лицо, в пользу которого установлено ограничение (обременение) права:		Закрытое акционерное общество Управляющая компания «РВМ Капитал», ИНН: 7722563196
		основание государственной регистрации:		Правила доверительного управления Закрытым паевым инвестиционным фондом недвижимости "Земельный фонд "Солид Подмосковный" зарегистрированы ФСФР России 18.10.2007г. за № 1028-94135580 от 18.10.2007; Договор о передаче прав и обязанностей по договору доверительного управления паевым инвестиционным фондом от 07.04.2015 №06/11

5.	Договоры участия в долевом строительстве:	не зарегистрировано
6.	Правопритязания:	отсутствуют
7.	Заявленные в судебном порядке права требования:	данные отсутствуют
8.	Отметка о возражении в отношении зарегистрированного права:	данные отсутствуют
9.	Отметка о наличии решения об изъятии объекта недвижимости для государственных и муниципальных нужд:	данные отсутствуют

Выписка выдана: Махортых Эдуард

Сведения, содержащиеся в настоящем документе, являются актуальными (действительными) на дату получения запроса органом, осуществляющим государственную регистрацию прав.
В соответствии со статьей 7 Федерального закона от 21 июля 1997 г. №122-ФЗ "О государственной регистрации прав на недвижимое имущество и сделок с ним" использование сведений, содержащихся в настоящей выписке, способами или в форме, которые наносят ущерб правам и законным интересам правообладателей, влечет ответственность, предусмотренную законодательством Российской Федерации.

СПЕЦИАЛИСТ 1-ГО РАЗРЯДА (должность уполномоченного должностного лица органа, осуществляющего государственную регистрацию прав) — (подпись, М.П.) — Кирилевская М. С. (подпись, инициалы)

Получение заявителем выписки из ЕГРП для последующего предоставления в органы государственной власти, органы местного самоуправления и органы государственных необходимых фондов в целях получения государственных и муниципальных услуг, не требуется. Данную информацию указанные органы обязаны запрашивать у Росреестра самостоятельно. Федеральный закон от 27.07.2010 №210-ФЗ "Об организации предоставления государственных и муниципальных услуг", п. 3, ст. 7)

2

ФЕДЕРАЛЬНАЯ СЛУЖБА ГОСУДАРСТВЕННОЙ РЕГИСТРАЦИИ, КАДАСТРА И КАРТОГРАФИИ

УПРАВЛЕНИЕ ФЕДЕРАЛЬНОЙ СЛУЖБЫ ГОСУДАРСТВЕННОЙ РЕГИСТРАЦИИ, КАДАСТРА И КАРТОГРАФИИ ПО МОСКОВСКОЙ ОБЛАСТИ

ВЫПИСКА ИЗ ЕДИНОГО ГОСУДАРСТВЕННОГО РЕЕСТРА ПРАВ НА НЕДВИЖИМОЕ ИМУЩЕСТВО И СДЕЛОК С НИМ

Дата 12.02.2016 № 50/023/001/2016-769

На основании запроса от 11.02.2016 г., поступившего на рассмотрение 11.02.2016 г. сообщаем, что в Едином государственном реестре прав на недвижимое имущество и сделок с ним зарегистрировано:

1.	Характеристики объекта недвижимости:		
	Кадастровый (или условный) номер объекта:		50:23:0050384:1039
	наименование объекта:		Земельный участок
	назначение объекта:		Земли сельскохозяйственного назначения, для дачного строительства с правом возведения жилого дома с правом регистрации проживания в нем
	площадь объекта:		1 057 кв. м
	инвентарный номер, литер:		
	этажность (этаж):		
	номера на поэтажном плане:		
	адрес (местоположение) объекта:		Московская область, Раменский район, сельское поселение Рыболовское
	состав:		
2.	Правообладатель (правообладатели):	2.1.	Владельцы инвестиционных паев - Закрытый паевой инвестиционный фонд недвижимости "ТрастЮнион- Подмосковный" данные о которых устанавливаются на основании данных лицевых счетов владельцев инвестиционных паев в реестре владельцев инвестиционных паев и счетов депо владельцев инвестиционных паев.
3.	Вид, номер и дата государственной регистрации права:	3.1.	Общая долевая собственность, № 50-50-23/172/2014-160 от 02.09.2014
4.	Ограничение (обременение) права:		
	4.1.1. вид:		Доверительное управление, Московская область, Раменский район, сельское поселение Рыболовское, кад. № 50:23:0050384:1039, Земельный участок, категория земель: земли сельскохозяйственного назначения, разрешенное использование: для дачного строительства с правом возведения жилого дома с правом регистрации проживания в нем, общая площадь 1 057 кв. м
	дата государственной регистрации:		01.02.2016
	номер государственной регистрации:		50-50/023-50/999/001/2016-408/2
	срок, на который установлено ограничение (обременение) права:		с 01.02.2016 по 01.12.2027
	лицо, в пользу которого установлено ограничение (обременение) права:		Закрытое акционерное общество Управляющая компания «РВМ Капитал», ИНН: 7722563196
	основание государственной регистрации:		Правила доверительного управления Закрытым паевым инвестиционным фондом недвижимости "Земельный фонд "Солид Подмосковный" зарегистрированы ФСФР России 18.10.2007г. за № 1028-94135580 от 18.10.2007; Договор о передаче прав и обязанностей по договору доверительного управления паевым инвестиционным фондом от 07.04.2015 №06/11

1

5.	Договоры участия в долевом строительстве:	не зарегистрировано
6.	Правопритязания:	отсутствуют
7.	Заявленные в судебном порядке права требования:	данные отсутствуют
8.	Отметка о возражении в отношении зарегистрированного права:	данные отсутствуют
9.	Отметка о наличии решения об изъятии объекта недвижимости для государственных и муниципальных нужд:	данные отсутствуют

Выписка выдана: Махортых Эдуард

Сведения, содержащиеся в настоящем документе, являются актуальными (действительными) на дату получения запроса органом, осуществляющим государственную регистрацию прав.
В соответствии со статьей 7 Федерального закона от 21 июля 1997 г. №122-ФЗ "О государственной регистрации прав на недвижимое имущество и сделок с ним" использование сведений, содержащихся в настоящей выписке, способами или в форме, которые наносят ущерб правам и законным интересам правообладателей, влечет ответственность, предусмотренную законодательством Российской Федерации.

СПЕЦИАЛИСТ 1-ГО РАЗРЯДА — Карчевская М. С.
(должность уполномоченного должностного лица органа, осуществляющего государственную регистрацию прав) — (подпись М.П.) — (фамилия, инициалы)

Получение заявителем выписки из ЕГРП для последующего предоставления в органы государственной власти, органы местного самоуправления и органы государственных внебюджетных фондов в целях получения государственных и муниципальных услуг, не требуется. Данную информацию указанные органы обязаны запрашивать у Росреестра самостоятельно [illegible] от 27.07.2010 №210-ФЗ "Об организации предоставления государственных и муниципальных услуг", ч.1, ст.7)

2

ФЕДЕРАЛЬНАЯ СЛУЖБА ГОСУДАРСТВЕННОЙ РЕГИСТРАЦИИ, КАДАСТРА И КАРТОГРАФИИ

УПРАВЛЕНИЕ ФЕДЕРАЛЬНОЙ СЛУЖБЫ ГОСУДАРСТВЕННОЙ РЕГИСТРАЦИИ, КАДАСТРА И КАРТОГРАФИИ ПО МОСКОВСКОЙ ОБЛАСТИ

ВЫПИСКА ИЗ ЕДИНОГО ГОСУДАРСТВЕННОГО РЕЕСТРА ПРАВ НА НЕДВИЖИМОЕ ИМУЩЕСТВО И СДЕЛОК С НИМ

Дата 12.02.2016 № 50/023/001/2016-770

На основании запроса от 11.02.2016 г., поступившего на рассмотрение 11.02.2016 г. сообщаем, что в Едином государственном реестре прав на недвижимое имущество и сделок с ним зарегистрировано:

1.	Характеристики объекта недвижимости:		
	Кадастровый (или условный) номер объекта:		50:23:0050384:1040
	наименование объекта:		Земельный участок
	назначение объекта:		Земли сельскохозяйственного назначения, для дачного строительства с правом возведения жилого дома с правом регистрации проживания в нем
	площадь объекта:		1 073 кв. м
	инвентарный номер, литер:		
	этажность (этаж):		
	номера на поэтажном плане:		
	адрес (местоположение) объекта:		Московская область, Раменский район, сельское поселение Рыболовское
	состав:		
2.	Правообладатель (правообладатели):	2.1.	Владельцы инвестиционных паев - Закрытый паевой инвестиционный фонд недвижимости "ТрастЮнион- Подмосковный" данные о которых устанавливаются на основании данных лицевых счетов владельцев инвестиционных паев в реестре владельцев инвестиционных паев и счетов депо владельцев инвестиционных паев.
3.	Вид, номер и дата государственной регистрации права:	3.1.	Общая долевая собственность, № 50-50-23/172/2014-161 от 02.09.2014
4.	Ограничение (обременение) права:		
	4.1.1. вид:		Доверительное управление, Московская область, Раменский район, сельское поселение Рыболовское, кад. № 50:23:0050384:1040, Земельный участок, категория земель: земли сельскохозяйственного назначения, разрешенное использование: для дачного строительства с правом возведения жилого дома с правом регистрации проживания в нем, общая площадь 1 073 кв. м
	дата государственной регистрации:		01.02.2016
	номер государственной регистрации:		50-50/023-50/999/001/2016-402/2
	срок, на который установлено ограничение (обременение) права:		с 01.02.2016 по 01.12.2027
	лицо, в пользу которого установлено ограничение (обременение) права:		Закрытое акционерное общество Управляющая компания «РВМ Капитал», ИНН: 7722563196
	основание государственной регистрации:		Правила доверительного управления Закрытым паевым инвестиционным фондом недвижимости "Земельный фонд "Солид Подмосковный" зарегистрированы ФСФР России 18.10.2007г. за № 1028-94135580 от 18.10.2007; Договор о передаче прав и обязанностей по договору доверительного управления паевым инвестиционным фондом от 07.04.2015 №06/11

1

5.	Договоры участия в долевом строительстве:	не зарегистрировано
6.	Правопритязания:	отсутствуют
7.	Заявленные в судебном порядке права требования:	данные отсутствуют
8.	Отметка о возражении в отношении зарегистрированного права:	данные отсутствуют
9.	Отметка о наличии решения об изъятии объекта недвижимости для государственных и муниципальных нужд:	данные отсутствуют

Выписка выдана: Махортых Эдуард

Сведения, содержащиеся в настоящем документе, являются актуальными (действительными) на дату получения запроса органом, осуществляющим государственную регистрацию прав.
В соответствии со статьей 7 Федерального закона от 21 июля 1997 г. №122-ФЗ "О государственной регистрации прав на недвижимое имущество и сделок с ним" использование сведений, содержащихся в настоящей выписке способами, или в форме, которые наносят ущерб правам и законным интересам правообладателей, влечет ответственность, предусмотренную законодательством Российской Федерации.

СПЕЦИАЛИСТ 1-ГО РАЗРЯДА — Карчевская М. С.
(должность уполномоченного должностного лица органа, осуществляющего государственную регистрацию прав) (подпись, М.П.) (фамилия, инициалы)

Получение заявителем выписки из ЕГРП для последующего предоставления в органы государственной власти, органы местного самоуправления и органы государственных внебюджетных фондов в целях получения государственных и муниципальных услуг, не требуется. Данную информацию указанные органы обязаны запрашивать у Росреестра самостоятельно (Федеральный закон от 27.07.2010 №210-ФЗ "Об организации предоставления государственных и муниципальных услуг", ч.1, ст.7)

ФЕДЕРАЛЬНАЯ СЛУЖБА ГОСУДАРСТВЕННОЙ РЕГИСТРАЦИИ, КАДАСТРА И КАРТОГРАФИИ

УПРАВЛЕНИЕ ФЕДЕРАЛЬНОЙ СЛУЖБЫ ГОСУДАРСТВЕННОЙ РЕГИСТРАЦИИ, КАДАСТРА И КАРТОГРАФИИ ПО МОСКОВСКОЙ ОБЛАСТИ

ВЫПИСКА ИЗ ЕДИНОГО ГОСУДАРСТВЕННОГО РЕЕСТРА ПРАВ НА НЕДВИЖИМОЕ ИМУЩЕСТВО И СДЕЛОК С НИМ

Дата 13.02.2016 № 50/023/001/2016-828

На основании запроса от 11.02.2016 г., поступившего на рассмотрение 11.02.2016 г. сообщаем, что в Едином государственном реестре прав на недвижимое имущество и сделок с ним зарегистрировано:

1.	Характеристики объекта недвижимости:		
	Кадастровый (или условный) номер объекта:		50:23:0050384:1042
	наименование объекта:		Земельный участок
	назначение объекта:		Земли сельскохозяйственного назначения, для дачного строительства с правом возведения жилого дома с правом регистрации проживания в нем
	площадь объекта:		1 163 кв. м
	инвентарный номер, литер:		
	этажность (этаж):		
	номера на поэтажном плане:		
	адрес (местоположение) объекта:		Московская область, Раменский район, сельское поселение Рыболовское
	состав:		
2.	Правообладатель (правообладатели):	2.1.	Владельцы инвестиционных паев - Закрытый паевой инвестиционный фонд недвижимости "ТрастЮнион- Подмосковный" данные о которых устанавливаются на основании данных лицевых счетов владельцев инвестиционных паев в реестре владельцев инвестиционных паев и счетов депо владельцев инвестиционных паев.
3.	Вид, номер и дата государственной регистрации права:	3.1.	Общая долевая собственность, № 50-50-23/172/2014-163 от 02.09.2014
4.	Ограничение (обременение) права:		
	4.1.1.	вид:	Доверительное управление, Московская область, Раменский район, сельское поселение Рыболовское, кад. № 50:23:0050384:1042, Земельный участок, категория земель: земли сельскохозяйственного назначения, разрешенное использование: для дачного строительства с правом возведения жилого дома с правом регистрации проживания в нем, общая площадь 1 163 кв. м
		дата государственной регистрации:	01.02.2016
		номер государственной регистрации:	50-50/023-50/999/001/2016-372/2
		срок, на который установлено ограничение (обременение) права:	с 01.02.2016 по 01.12.2027
		лицо, в пользу которого установлено ограничение (обременение) права:	Закрытое акционерное общество Управляющая компания «РВМ Капитал», ИНН: 7722563196
		основание государственной регистрации:	Правила доверительного управления Закрытым паевым инвестиционным фондом недвижимости "Земельный фонд "Солид Подмосковный" зарегистрированы ФСФР России 18.10.2007г. за № 1028-94135580 от 18.10.2007; Договор о передаче прав и обязанностей по договору доверительного управления паевым инвестиционным фондом от 07.04.2015 №06/11

5.	Договоры участия в долевом строительстве:	не зарегистрировано
6.	Правопритязания:	отсутствуют
7.	Заявленные в судебном порядке права требования:	данные отсутствуют
8.	Отметка о возражении в отношении зарегистрированного права:	данные отсутствуют
9.	Отметка о наличии решения об изъятии объекта недвижимости для государственных и муниципальных нужд:	данные отсутствуют

Выписка выдана: Махортых Эдуард

Сведения, содержащиеся в настоящем документе, являются актуальными (действительными) на дату получения запроса органом, осуществляющим государственную регистрацию прав. В соответствии со статьей 7 Федерального закона от 21 июля 1997 г. №122-ФЗ "О государственной регистрации прав на недвижимое имущество и сделок с ним" использование сведений, содержащихся в настоящей выписке, способами или в форме, которые наносят ущерб правам и законным интересам правообладателей, влечет ответственность, предусмотренную законодательством Российской Федерации.

СПЕЦИАЛИСТ 1 РАЗРЯДА — Фунтикова Н. С.

(должность уполномоченного должностного лица органа, осуществляющего государственную регистрацию прав) — (подпись) — (подпись, инициалы)

Получение заявителем выписки из ЕГРП для последующего предоставления в органы государственной власти, органы местного самоуправления и органы государственных внебюджетных фондов в целях получения государственных и муниципальных услуг не требуется. Данную информацию указанные органы обязаны запрашивать у Росреестра самостоятельно (Федеральный закон от 27.07.2010 №210-ФЗ "Об организации предоставления государственных и муниципальных услуг", ч.1, ст.7)

2

ФЕДЕРАЛЬНАЯ СЛУЖБА ГОСУДАРСТВЕННОЙ РЕГИСТРАЦИИ, КАДАСТРА И КАРТОГРАФИИ

УПРАВЛЕНИЕ ФЕДЕРАЛЬНОЙ СЛУЖБЫ ГОСУДАРСТВЕННОЙ РЕГИСТРАЦИИ, КАДАСТРА И КАРТОГРАФИИ ПО МОСКОВСКОЙ ОБЛАСТИ

ВЫПИСКА ИЗ ЕДИНОГО ГОСУДАРСТВЕННОГО РЕЕСТРА ПРАВ НА НЕДВИЖИМОЕ ИМУЩЕСТВО И СДЕЛОК С НИМ

Дата 13.02.2016 № 50/023/001/2016-674

На основании запроса от 11.02.2016 г., поступившего на рассмотрение 11.02.2016 г. сообщаем, что в Едином государственном реестре прав на недвижимое имущество и сделок с ним зарегистрировано:

1.	Характеристики объекта недвижимости:		
	Кадастровый (или условный) номер объекта:		50:23:0050384:1043
	наименование объекта:		Земельный участок
	назначение объекта:		Земли сельскохозяйственного назначения, для дачного строительства с правом возведения жилого дома с правом регистрации проживания в нем
	площадь объекта:		1 237 кв. м
	инвентарный номер, литер:		
	этажность (этаж):		
	номера на поэтажном плане:		
	адрес (местоположение) объекта:		Московская область, Раменский район, сельское поселение Рыболовское
	состав:		
2.	Правообладатель (правообладатели):	2.1.	Владельцы инвестиционных паев - Закрытый паевой инвестиционный фонд недвижимости "ТрастЮнион- Подмосковный" данные о которых устанавливаются на основании данных лицевых счетов владельцев инвестиционных паев в реестре владельцев инвестиционных паев и счетов депо владельцев инвестиционных паев.
3.	Вид, номер и дата государственной регистрации права:	3.1.	Общая долевая собственность, № 50-50-23/226/2014-277 от 25.11.2014
4.	Ограничение (обременение) права:		
	4.1.1. вид:		Доверительное управление, Московская область, Раменский район, сельское поселение Рыболовское, кад. № 50:23:0050384:1043, Земельный участок, категория земель: земли сельскохозяйственного назначения, разрешенное использование: для дачного строительства с правом возведения жилого дома с правом регистрации проживания в нем, общая площадь 1 237 кв. м
	дата государственной регистрации:		01.02.2016
	номер государственной регистрации:		50-50/023-50/999/001/2016-478/2
	срок, на который установлено ограничение (обременение) права:		с 21.01.2016 по 01.12.2027
	лицо, в пользу которого установлено ограничение (обременение) права:		Закрытое акционерное общество Управляющая компания «РВМ Капитал», ИНН: 7722563196
	основание государственной регистрации:		Правила доверительного управления Закрытым паевым инвестиционным фондом недвижимости "Земельный фонд "Солид Подмосковный" зарегистрированы ФСФР России 18.10.2007г. за № 1028-94135580 от 18.10.2007; Договор о передаче прав и обязанностей по договору доверительного управления паевым инвестиционным фондом от 07.04.2015 №06/11

1

5.	Договоры участия в долевом строительстве:	не зарегистрировано
6.	Правопритязания:	отсутствуют
7.	Заявленные в судебном порядке права требования:	данные отсутствуют
8.	Отметка о возражении в отношении зарегистрированного права:	данные отсутствуют
9.	Отметка о наличии решения об изъятии объекта недвижимости для государственных и муниципальных нужд:	данные отсутствуют

Выписка выдана: Махортых Эдуард

Сведения, содержащиеся в настоящем документе, являются актуальными (действительными) на дату получения запроса органом, осуществляющим государственную регистрацию прав. В соответствии со статьей 7 Федерального закона от 24 июля 1997 г. №122-ФЗ "О государственной регистрации прав на недвижимое имущество и сделок с ним" использование сведений, содержащихся в настоящей выписке, способами или в форме, которые наносят ущерб правам и законным интересам правообладателей, влечет ответственность, предусмотренную законодательством Российской Федерации.

СПЕЦИАЛИСТ 1 РАЗРЯДА — Фролов И. С.
(должность уполномоченного должностного лица органа, осуществляющего государственную регистрацию прав) (подпись) (фамилия, инициалы)

Получение заявителем выписки из ЕГРП для последующего предоставления в органы государственной власти, органы местного самоуправления и органы государственных внебюджетных фондов в целях получения государственных и муниципальных услуг, не требуется. Данную информацию указанные органы обязаны запрашивать у Росреестра самостоятельно(Федеральный закон от 27.07.2010 №210-ФЗ "Об организации предоставления государственных и муниципальных услуг", ч.1, ст.7)

ФЕДЕРАЛЬНАЯ СЛУЖБА ГОСУДАРСТВЕННОЙ РЕГИСТРАЦИИ, КАДАСТРА И КАРТОГРАФИИ

УПРАВЛЕНИЕ ФЕДЕРАЛЬНОЙ СЛУЖБЫ ГОСУДАРСТВЕННОЙ РЕГИСТРАЦИИ, КАДАСТРА И КАРТОГРАФИИ ПО МОСКОВСКОЙ ОБЛАСТИ

ВЫПИСКА ИЗ ЕДИНОГО ГОСУДАРСТВЕННОГО РЕЕСТРА ПРАВ НА НЕДВИЖИМОЕ ИМУЩЕСТВО И СДЕЛОК С НИМ

Дата 13.02.2016 № 50/023/001/2016-675

На основании запроса от 11.02.2016 г., поступившего на рассмотрение 11.02.2016 г. сообщаем, что в Едином государственном реестре прав на недвижимое имущество и сделок с ним зарегистрировано:

1.	Характеристики объекта недвижимости:		
	Кадастровый (или условный) номер объекта:		50:23:0050384:1044
	наименование объекта:		Земельный участок
	назначение объекта:		Земли сельскохозяйственного назначения, для дачного строительства с правом возведения жилого дома с правом регистрации проживания в нем
	площадь объекта:		1 274 кв. м
	инвентарный номер, литер:		
	этажность (этаж):		
	номера на поэтажном плане:		
	адрес (местоположение) объекта:		Московская область, Раменский район, сельское поселение Рыболовское
	состав:		
2.	Правообладатель (правообладатели):	2.1.	Владельцы инвестиционных паев - Закрытый паевой инвестиционный фонд недвижимости "ТрастИнвест- Подмосковный" данные о которых устанавливаются на основании данных лицевых счетов владельцев инвестиционных паев в реестре владельцев инвестиционных паев и счетов депо владельцев инвестиционных паев.
3.	Вид, номер и дата государственной регистрации права:	3.1.	Общая долевая собственность, №: 50-50-23/172/2014-164 от 02.09.2014
4.	Ограничение (обременение) права:		
	4.1.1.	вид:	Доверительное управление, Московская область, Раменский район, сельское поселение Рыболовское, кад. № 50:23:0050384:1044, Земельный участок, категория земель: земли сельскохозяйственного назначения, разрешенное использование: для дачного строительства с правом возведения жилого дома с правом регистрации проживания в нем, общая площадь 1 274 кв. м
		дата государственной регистрации:	01.02.2016
		номер государственной регистрации:	50-50/023-50/999/001/2016-462/2
		срок, на который установлено ограничение (обременение) права:	с 01.02.2016 по 01.12.2027
		лицо, в пользу которого установлено ограничение (обременение) права:	Закрытое акционерное общество Управляющая компания «РВМ Капитал», ИНН: 7722563196
		основание государственной регистрации:	Правила доверительного управления Закрытым паевым инвестиционным фондом недвижимости "Земельный фонд "Солид Подмосковный" зарегистрированы ФСФР России 18.10.2007г. за № 1028-94135580 от 18.10.2007; Договор о передаче прав и обязанностей по договору доверительного управления паевым инвестиционным фондом от 07.04.2015 №06/11

5.	Договоры участия в долевом строительстве:	не зарегистрировано
6.	Правопритязания:	отсутствуют
7.	Заявленные в судебном порядке права требования:	данные отсутствуют
8.	Отметка о возражении в отношении зарегистрированного права:	данные отсутствуют
9.	Отметка о наличии решения об изъятии объекта недвижимости для государственных и муниципальных нужд:	данные отсутствуют

Выписка выдана: Махортых Эдуард

Сведения, содержащиеся в настоящем документе, являются актуальными (действительными) на дату получения запроса органом, осуществляющим государственную регистрацию прав.
В соответствии со статьей 7 Федерального закона от 21 июля 1997 г. №122-ФЗ "О государственной регистрации прав на недвижимое имущество и сделок с ним" использование сведений, содержащихся в настоящей выписке, способами или в форме, которые наносят ущерб правам и законным интересам правообладателей, влечет ответственность, предусмотренную законодательством Российской Федерации.

СПЕЦИАЛИСТ 1 РАЗРЯДА — Фигаров И. С.

(должность уполномоченного должностного лица органа, осуществляющего государственную регистрацию прав) — (подпись, дата) — (фамилия, инициалы)

Получение удаленным выписки из ЕГРП для последующего предоставления в органы государственной власти, органы местного самоуправления и органы государственных внебюджетных фондов в целях получения государственных и муниципальных услуг не требуется. Данную информацию указанные органы обязаны запрашивать у Реестра самостоятельно (Федеральный закон от 27.07.2010 №210-ФЗ "Об организации предоставления государственных и муниципальных услуг", ч.1, ст.7)

ФЕДЕРАЛЬНАЯ СЛУЖБА ГОСУДАРСТВЕННОЙ РЕГИСТРАЦИИ, КАДАСТРА И КАРТОГРАФИИ

УПРАВЛЕНИЕ ФЕДЕРАЛЬНОЙ СЛУЖБЫ ГОСУДАРСТВЕННОЙ РЕГИСТРАЦИИ, КАДАСТРА И КАРТОГРАФИИ ПО МОСКОВСКОЙ ОБЛАСТИ

ВЫПИСКА ИЗ ЕДИНОГО ГОСУДАРСТВЕННОГО РЕЕСТРА ПРАВ НА НЕДВИЖИМОЕ ИМУЩЕСТВО И СДЕЛОК С НИМ

Дата 13.02.2016 № 50/023/001/2016-644

На основании запроса от 11.02.2016 г., поступившего на рассмотрение 11.02.2016 г. сообщаем, что в Едином государственном реестре прав на недвижимое имущество и сделок с ним зарегистрировано:

1.	Характеристики объекта недвижимости:		
	Кадастровый (или условный) номер объекта:		50:23:0050384:1045
	наименование объекта:		Земельный участок
	назначение объекта:		для дачного строительства с правом возведения жилого дома с правом регистрации проживания в нем
	площадь объекта:		1 278 кв. м
	инвентарный номер, литер:		
	этажность (этаж):		
	номера на поэтажном плане:		
	адрес (местоположение) объекта:		Московская область, Раменский район, сельское поселение Рыболовское
	состав:		
2.	Правообладатель (правообладатели):	2.1.	Владельцы инвестиционных паев - Закрытый паевой инвестиционный фонд недвижимости "ТрастЮнион- Подмосковный" данные о которых устанавливаются на основании данных лицевых счетов владельцев инвестиционных паев в реестре владельцев инвестиционных паев и счетов депо владельцев инвестиционных паев.
3.	Вид, номер и дата государственной регистрации права:	3.1.	Общая долевая собственность, № 50-50-23/226/2014-261 от 25.11.2014
4.	Ограничение (обременение) права:		
	4.1.1. вид:		Доверительное управление, Московская область, Раменский район, сельское поселение Рыболовское, кад. № 50:23:0050384:1045, Земельный участок, категория земель: для дачного строительства с правом возведения жилого дома с правом регистрации проживания в нем, общая площадь 1 278 кв. м
	дата государственной регистрации:		01.02.2016
	номер государственной регистрации:		50-50/023-50/999/001/2016-460/2
	срок, на который установлено ограничение (обременение) права:		с 01.02.2016 по 01.12.2027
	лицо, в пользу которого установлено ограничение (обременение) права:		Закрытое акционерное общество Управляющая компания «РВМ Капитал», ИНН: 7722563196
	основание государственной регистрации:		Правила доверительного управления Закрытым паевым инвестиционным фондом недвижимости "Земельный фонд "Солид Подмосковный" зарегистрированы ФСФР России 18.10.2007г. за № 1028-94135580 от 18.10.2007; Договор о передаче прав и обязанностей по договору доверительного управления паевым инвестиционным фондом от 07.04.2015 №06/11
5.	Договоры участия в долевом		не зарегистрировано

	строительстве:	
6.	Правопритязания:	отсутствуют
7.	Заявленные в судебном порядке права требования:	данные отсутствуют
8.	Отметка о возражении в отношении зарегистрированного права:	данные отсутствуют
9.	Отметка о наличии решения об изъятии объекта недвижимости для государственных и муниципальных нужд:	данные отсутствуют

Выписка выдана: Махортых Эдуард

Сведения, содержащиеся в настоящем документе, являются актуальными (действительными) на дату получения запроса органом, осуществляющим государственную регистрацию прав.
В соответствии со статьей 7 Федерального закона от 21 июля 1997 г. №122-ФЗ "О государственной регистрации прав на недвижимое имущество и сделок с ним" использование сведений, содержащихся в настоящей выписке, способами или в форме, которые наносят ущерб правам и законным интересам правообладателей, влечет ответственность, предусмотренную законодательством Российской Федерации.

СПЕЦИАЛИСТ 1 РАЗРЯДА — Фунтиков И. С.
(должность уполномоченного должностного лица органа, осуществляющего государственную регистрацию прав) — (подпись М.П.) — (фамилия, инициалы)

Получение заявителем выписки из ЕГРП для последующего предоставления в органы государственной власти, органы местного самоуправления и органы государственных внебюджетных фондов в целях получения государственных и муниципальных услуг не требуется. Данную информацию указанные органы обязаны запрашивать у Росреестра самостоятельно. Федеральный закон от 21.07.2010 №210-ФЗ "Об организации предоставления государственных и муниципальных услуг", ч.1, ст.7)

2

ФЕДЕРАЛЬНАЯ СЛУЖБА ГОСУДАРСТВЕННОЙ РЕГИСТРАЦИИ, КАДАСТРА И КАРТОГРАФИИ

УПРАВЛЕНИЕ ФЕДЕРАЛЬНОЙ СЛУЖБЫ ГОСУДАРСТВЕННОЙ РЕГИСТРАЦИИ, КАДАСТРА И КАРТОГРАФИИ ПО МОСКОВСКОЙ ОБЛАСТИ

ВЫПИСКА ИЗ ЕДИНОГО ГОСУДАРСТВЕННОГО РЕЕСТРА ПРАВ НА НЕДВИЖИМОЕ ИМУЩЕСТВО И СДЕЛОК С НИМ

Дата 13.02.2016 № 50/023/001/2016-717

На основании запроса от 11.02.2016 г., поступившего на рассмотрение 11.02.2016 г. сообщаем, что в Едином государственном реестре прав на недвижимое имущество и сделок с ним зарегистрировано:

1.	Характеристики объекта недвижимости:		
	Кадастровый (или условный) номер объекта:		50:23:0050384:1047
	наименование объекта:		Земельный участок
	назначение объекта:		Земли сельскохозяйственного назначения, для дачного строительства с правом возведения жилого дома с правом регистрации проживания в нем
	площадь объекта:		1 428 кв. м
	инвентарный номер, литер:		
	этажность (этаж):		
	номера на поэтажном плане:		
	адрес (местоположение) объекта:		Московская область, Раменский район, сельское поселение Рыболовское
	состав:		
2.	Правообладатель (правообладатели):	2.1.	Владельцы инвестиционных паев - Закрытый паевой инвестиционный фонд недвижимости "ТрастЮнион- Подмосковный" данные о которых устанавливаются на основании данных лицевых счетов владельцев инвестиционных паев в реестре владельцев инвестиционных паев и счетов депо владельцев инвестиционных паев.
3.	Вид, номер и дата государственной регистрации права:	3.1.	Общая долевая собственность, № 50-50-23/211/2014-433 от 19.11.2014
4.	Ограничение (обременение) права:		
	4.1.1. вид:		Доверительное управление, Московская область, Раменский район, сельское поселение Рыболовское, кад. № 50:23:0050384:1047, Земельный участок, категория земель: земли сельскохозяйственного назначения, разрешенное использование: для дачного строительства с правом возведения жилого дома с правом регистрации проживания в нем, общая площадь 1 428 кв. м
	дата государственной регистрации:		01.02.2016
	номер государственной регистрации:		50-50/023-50/999/001/2016-318/2
	срок, на который установлено ограничение (обременение) права:		с 01.02.2016 по 01.12.2027
	лицо, в пользу которого установлено ограничение (обременение) права:		Закрытое акционерное общество Управляющая компания «РВМ Капитал», ИНН: 7722563196
	основание государственной регистрации:		Правила доверительного управления Закрытым паевым инвестиционным фондом недвижимости "Земельный фонд "Солид Подмосковный" зарегистрированы ФСФР России 18.10.2007г. за № 1028-94135580 от 18.10.2007; Договор о передаче прав и обязанностей по договору доверительного управления паевым инвестиционным фондом от 07.04.2015 №06/11

1

5.	Договоры участия в долевом строительстве:	не зарегистрировано
6.	Правопритязания:	отсутствуют
7.	Заявленные в судебном порядке права требования:	данные отсутствуют
8.	Отметка о возражении в отношении зарегистрированного права:	данные отсутствуют
9.	Отметка о наличии решения об изъятии объекта недвижимости для государственных и муниципальных нужд:	данные отсутствуют

Выписка выдана: Махортых Эдуард

Сведения, содержащиеся в настоящем документе, являются актуальными (действительными) на дату получения запроса органом, осуществляющим государственную регистрацию прав.
В соответствии со статьей 7 Федерального закона от 21 июля 1997 г. №122-ФЗ "О государственной регистрации прав на недвижимое имущество и сделок с ним" использование сведений, содержащихся в настоящей выписке, способами или в форме, которые наносят ущерб правам и законным интересам правообладателей, влечет ответственность, предусмотренную законодательством Российской Федерации.

СПЕЦИАЛИСТ 1 РАЗРЯДА — Тунгиев И. С.

(должность уполномоченного должностного лица органа, осуществляющего государственную регистрацию прав) — (подпись) — (фамилия, инициалы)

Получение заявителем выписки из ЕГРП для последующего предоставления в органы государственной власти, органы местного самоуправления и органы государственных внебюджетных фондов в целях получения государственных и муниципальных услуг не требуется. Данную информацию указанные органы обязаны запрашивать у Росреестра самостоятельно. (Федеральный закон от 27.07.2010 №210-ФЗ "Об организации предоставления государственных и муниципальных услуг", ч.1, ст.7)

2

ФЕДЕРАЛЬНАЯ СЛУЖБА ГОСУДАРСТВЕННОЙ РЕГИСТРАЦИИ, КАДАСТРА И КАРТОГРАФИИ

УПРАВЛЕНИЕ ФЕДЕРАЛЬНОЙ СЛУЖБЫ ГОСУДАРСТВЕННОЙ РЕГИСТРАЦИИ, КАДАСТРА И КАРТОГРАФИИ ПО МОСКОВСКОЙ ОБЛАСТИ

ВЫПИСКА ИЗ ЕДИНОГО ГОСУДАРСТВЕННОГО РЕЕСТРА ПРАВ НА НЕДВИЖИМОЕ ИМУЩЕСТВО И СДЕЛОК С НИМ

Дата 13.02.2016 № 50/023/001/2016-668

На основании запроса от 11.02.2016 г., поступившего на рассмотрение 11.02.2016 г. сообщаем, что в Едином государственном реестре прав на недвижимое имущество и сделок с ним зарегистрировано:

1.	Характеристики объекта недвижимости:		
	Кадастровый (или условный) номер объекта:		50:23:0050384:1048
	наименование объекта:		Земельный участок
	назначение объекта:		Земли сельскохозяйственного назначения, для дачного строительства с правом возведения жилого дома с правом регистрации проживания в нем
	площадь объекта:		2 185 кв. м
	инвентарный номер, литер:		
	этажность (этаж):		
	номера на поэтажном плане:		
	адрес (местоположение) объекта:		Московская область, Раменский район, сельское поселение Рыболовское
	состав:		
2.	Правообладатель (правообладатели):	2.1.	Владельцы инвестиционных паев - Закрытый паевой инвестиционный фонд недвижимости "ТрастЮнион- Подмосковный" данные о которых устанавливаются на основании данных лицевых счетов владельцев инвестиционных паев в реестре владельцев инвестиционных паев и счетов депо владельцев инвестиционных паев.
3.	Вид, номер и дата государственной регистрации права:	3.1.	Общая долевая собственность, № 50-50-23/172/2014-166 от 02.09.2014
4.	Ограничение (обременение) права:		
	4.1.1. вид:		Доверительное управление, Московская область, Раменский район, сельское поселение Рыболовское, кад. № 50:23:0050384:1048, Земельный участок, категория земель: земли сельскохозяйственного назначения, разрешенное использование: для дачного строительства с правом возведения жилого дома с правом регистрации проживания в нем, общая площадь 2 185 кв. м
	дата государственной регистрации:		01.02.2016
	номер государственной регистрации:		50-50/023-50/999/001/2016-338/2
	срок, на который установлено ограничение (обременение) права:		с 01.02.2016 по 01.12.2027
	лицо, в пользу которого установлено ограничение (обременение) права:		Закрытое акционерное общество Управляющая компания «РВМ Капитал», ИНН: 7722563196
	основание государственной регистрации:		Правила доверительного управления Закрытым паевым инвестиционным фондом недвижимости "Земельный фонд "Солид Подмосковный" зарегистрированы ФСФР России 18.10.2007г. за № 1028-94135580 от 18.10.2007; Договор о передаче прав и обязанностей по договору доверительного управления паевым инвестиционным фондом от 07.04.2015 №06/11

1

5.	Договоры участия в долевом строительстве:	не зарегистрировано
6.	Правопритязания:	отсутствуют
7.	Заявленные в судебном порядке права требования:	данные отсутствуют
8.	Отметка о возражении в отношении зарегистрированного права:	данные отсутствуют
9.	Отметка о наличии решения об изъятии объекта недвижимости для государственных и муниципальных нужд:	данные отсутствуют

Выписка выдана: Махортых Эдуард

Сведения, содержащиеся в настоящем документе, являются актуальными (действительными) на дату получения запроса органом, осуществляющим государственную регистрацию прав.
В соответствии со статьей 7 Федерального закона от 21 июля 1997 г. №122-ФЗ "О государственной регистрации прав на недвижимое имущество и сделок с ним" использование сведений, содержащихся в настоящей выписке, способами или в форме, которые наносят ущерб правам и законным интересам правообладателей, влечет ответственность, предусмотренную законодательством Российской Федерации.

СПЕЦИАЛИСТ 1 РАЗРЯДА — Фрагимов И. С.

Получение заявителем выписки из ЕГРП для исследующего предоставления в органы государственной власти, органы местного самоуправления и органы государственных внебюджетных фондов в целях получения государственных и муниципальных услуг не требуется. Данное информационное указание органы обязаны направлять у Реквизиты «Инвестиционный Федеральный закон от 21.07.2010 №210-ФЗ "Об организации предоставления государственных и муниципальных услуг", ч.1, ч.3)

2

ФЕДЕРАЛЬНАЯ СЛУЖБА ГОСУДАРСТВЕННОЙ РЕГИСТРАЦИИ, КАДАСТРА И КАРТОГРАФИИ

УПРАВЛЕНИЕ ФЕДЕРАЛЬНОЙ СЛУЖБЫ ГОСУДАРСТВЕННОЙ РЕГИСТРАЦИИ, КАДАСТРА И КАРТОГРАФИИ ПО МОСКОВСКОЙ ОБЛАСТИ

ВЫПИСКА ИЗ ЕДИНОГО ГОСУДАРСТВЕННОГО РЕЕСТРА ПРАВ НА НЕДВИЖИМОЕ ИМУЩЕСТВО И СДЕЛОК С НИМ

Дата 13.02.2016 № 50/023/001/2016-420

На основании запроса от 11.02.2016 г., поступившего на рассмотрение 11.02.2016 г. сообщаем, что в Едином государственном реестре прав на недвижимое имущество и сделок с ним зарегистрировано:

1.	Характеристики объекта недвижимости:		
	Кадастровый (или условный) номер объекта:		50:23:0050384:1049
	наименование объекта:		Земельный участок
	назначение объекта:		Земли сельскохозяйственного назначения, для дачного строительства с правом возведения жилого дома с правом регистрации проживания в нем
	площадь объекта:		41 356 кв. м
	инвентарный номер, литер:		
	этажность (этаж):		
	номера на поэтажном плане:		
	адрес (местоположение) объекта:		Московская область, Раменский район, сельское поселение Рыболовское
	состав:		
2.	Правообладатель (правообладатели):	2.1.	Владельцы инвестиционных паев - Закрытый паевой инвестиционный фонд недвижимости "ТрастЮнион- Подмосковный" данные о которых устанавливаются на основании данных лицевых счетов владельцев инвестиционных паев в реестре владельцев инвестиционных паев и счетов депо владельцев инвестиционных паев.
3.	Вид, номер и дата государственной регистрации права:	3.1.	Общая долевая собственность, № 50-50-23/172/2014-168 от 02.09.2014
4.	Ограничение (обременение) права:		
	4.1.1. вид:		Доверительное управление, Московская область, Раменский район, сельское поселение Рыболовское, кад. № 50:23:0050384:1049, Земельный участок, категория земель: земли сельскохозяйственного назначения, разрешенное использование: для дачного строительства с правом возведения жилого дома с правом регистрации проживания в нем, общая площадь 41 356 кв. м
	дата государственной регистрации:		27.01.2016
	номер государственной регистрации:		50-50/023-50/999/001/2016-38/2
	срок, на который установлено ограничение (обременение) права:		с 27.01.2016 по 01.12.2027
	лицо, в пользу которого установлено ограничение (обременение) права:		Закрытое акционерное общество Управляющая компания "РВМ Капитал", ИНН: 7722563196
	основание государственной регистрации:		Правила доверительного управления Закрытым паевым инвестиционным фондом недвижимости "Земельный фонд "Солид Подмосковный" зарегистрированы ФСФР России 18.10.2007г. за № 1028-94135580 от 18.10.2007; Договор о передаче прав и обязанностей по договору доверительного управления паевым инвестиционным фондом от 07.04.2015 №06/11

1

5.	Договоры участия в долевом строительстве:	не зарегистрировано
6.	Правопритязания:	отсутствуют
7.	Заявленные в судебном порядке права требования:	данные отсутствуют
8.	Отметка о возражении в отношении зарегистрированного права:	данные отсутствуют
9.	Отметка о наличии решения об изъятии объекта недвижимости для государственных и муниципальных нужд:	данные отсутствуют

Выписка выдана: Махортых Эдуард

Сведения, содержащиеся в настоящем документе, являются актуальными (действительными) на дату получения запроса органом, осуществляющим государственную регистрацию прав. В соответствии со статьей 7 Федерального закона от 21 июля 1997 г. №122-ФЗ "О государственной регистрации прав на недвижимое имущество и сделок с ним" использование сведений, содержащихся в настоящей выписке, способами или в форме, которые наносят ущерб правам и законным интересам правообладателей, влечет ответственность, предусмотренную законодательством Российской Федерации.

СПЕЦИАЛИСТ 1-ГО РАЗРЯДА — Карасская М. С.

(должность уполномоченного должностного лица органа, осуществляющего государственную регистрацию прав) (подпись, М.П.) (фамилия, инициалы)

Получение заявителем выписки из ЕГРП для последующего представления в органы государственной власти, органы местного самоуправления и органы государственных внебюджетных фондов в целях получения государственных и муниципальных услуг не требуется. Данную информацию указанные органы обязаны запрашивать в Росреестре самостоятельно (Федеральный закон от 27.07.2010 №210-ФЗ "Об организации предоставления государственных и муниципальных услуг", ч.3, ст.7)

ФЕДЕРАЛЬНАЯ СЛУЖБА ГОСУДАРСТВЕННОЙ РЕГИСТРАЦИИ, КАДАСТРА И КАРТОГРАФИИ

УПРАВЛЕНИЕ ФЕДЕРАЛЬНОЙ СЛУЖБЫ ГОСУДАРСТВЕННОЙ РЕГИСТРАЦИИ, КАДАСТРА И КАРТОГРАФИИ ПО МОСКОВСКОЙ ОБЛАСТИ

ВЫПИСКА ИЗ ЕДИНОГО ГОСУДАРСТВЕННОГО РЕЕСТРА ПРАВ НА НЕДВИЖИМОЕ ИМУЩЕСТВО И СДЕЛОК С НИМ

Дата 13.02.2016 № 50/023/001/2016-1009

На основании запроса от 11.02.2016 г., поступившего на рассмотрение 11.02.2016 г. сообщаем, что в Едином государственном реестре прав на недвижимое имущество и сделок с ним зарегистрировано:

1.	Характеристики объекта недвижимости:		
	Кадастровый (или условный) номер объекта:		50:23:0050384:1050
	наименование объекта:		Земельный участок
	назначение объекта:		Земли сельскохозяйственного назначения, для дачного строительства с правом возведения жилого дома с правом регистрации проживания в нем
	площадь объекта:		1 000 кв. м
	инвентарный номер, литер:		
	этажность (этаж):		
	номера на поэтажном плане:		
	адрес (местоположение) объекта:		Московская область, Раменский район, сельское поселение Рыболовское
	состав:		
2.	Правообладатель (правообладатели):	2.1.	Владельцы инвестиционных паев - Закрытый паевой инвестиционный фонд недвижимости "ТрастЮнион- Подмосковный" данные о которых устанавливаются на основании данных лицевых счетов владельцев инвестиционных паев в реестре владельцев инвестиционных паев и счетов депо владельцев инвестиционных паев.
3.	Вид, номер и дата государственной регистрации права:	3.1.	Общая долевая собственность, № 50-50-23/172/2014-165 от 02.09.2014
4.	Ограничение (обременение) права:		
	4.1.1.	вид:	Доверительное управление, Московская область, Раменский район, сельское поселение Рыболовское, кад. № 50:23:0050384:1050, Земельный участок, категория земель: земли сельскохозяйственного назначения, разрешенное использование: для дачного строительства с правом возведения жилого дома с правом регистрации проживания в нем, общая площадь 1 000 кв. м
		дата государственной регистрации:	04.02.2016
		номер государственной регистрации:	50-50/023-50/999/001/2016-631/2
		срок, на который установлено ограничение (обременение) права:	с 04.02.2016 до 01, 12, 2027
		лицо, в пользу которого установлено ограничение (обременение) права:	Закрытое акционерное общество Управляющая компания «РВМ Капитал», ИНН: 7722563196
		основание государственной регистрации:	Правила доверительного управления Закрытым паевым инвестиционным фондом недвижимости "Земельный фонд "Солид Подмосковный" зарегистрированы ФСФР России 18.10.2007г. за № 1028-94135580 от 18.10.2007; Договор о передаче прав и обязанностей по договору доверительного управления паевым инвестиционным фондом от 07.04.2015 №06/11

5.	Договоры участия в долевом строительстве:	не зарегистрировано
6.	Правопритязания:	отсутствуют
7.	Заявленные в судебном порядке права требования:	данные отсутствуют
8.	Отметка о возражении в отношении зарегистрированного права:	данные отсутствуют
9.	Отметка о наличии решения об изъятии объекта недвижимости для государственных и муниципальных нужд:	данные отсутствуют

Выписка выдана: Махортых Эдуард

Сведения, содержащиеся в настоящем документе, являются актуальными (действительными) на дату получения запроса органом, осуществляющим государственную регистрацию прав.
В соответствии со статьей 7 Федерального закона от 21 июля 1997 г. №122-ФЗ "О государственной регистрации прав на недвижимое имущество и сделок с ним" использование сведений, содержащихся в настоящей выписке, способами или в форме, которые наносят ущерб правам и законным интересам правообладателей, влечет ответственность, предусмотренную законодательством Российской Федерации.

СПЕЦИАЛИСТ 1 РАЗРЯДА — (должность уполномоченного должностного лица органа, осуществляющего государственную регистрацию прав) — (подпись, МП) — Фунтиков Е. С. — (фамилия, инициалы)

Получение заявителем выписки из ЕГРП для последующего предоставления в органы государственной власти, органы местного самоуправления и органы государственных необходимых фондов в целях получения государственных и муниципальных услуг не требуется. Данную информацию указанные органы обязаны запрашивать у Росреестра самостоятельно (Федеральный закон от 27.07.2010 №210-ФЗ "Об организации предоставления государственных и муниципальных услуг", ч.1, ст.7)

2

ФЕДЕРАЛЬНАЯ СЛУЖБА ГОСУДАРСТВЕННОЙ РЕГИСТРАЦИИ, КАДАСТРА И КАРТОГРАФИИ

УПРАВЛЕНИЕ ФЕДЕРАЛЬНОЙ СЛУЖБЫ ГОСУДАРСТВЕННОЙ РЕГИСТРАЦИИ, КАДАСТРА И КАРТОГРАФИИ ПО МОСКОВСКОЙ ОБЛАСТИ

ВЫПИСКА ИЗ ЕДИНОГО ГОСУДАРСТВЕННОГО РЕЕСТРА ПРАВ НА НЕДВИЖИМОЕ ИМУЩЕСТВО И СДЕЛОК С НИМ

Дата 12.03.2016 № 50/023/001/2016-1541

На основании запроса от 10.03.2016 г., поступившего на рассмотрение 10.03.2016 г сообщаем, что в Едином государственном реестре прав на недвижимое имущество и сделок с ним зарегистрировано:

1.	Характеристики объекта недвижимости:		
	Кадастровый (или условный) номер объекта:		50:23:0050384:1051
	наименование объекта:		Земельный участок
	назначение объекта:		Земли сельскохозяйственного назначения, для дачного строительства с правом возведения жилого дома с правом регистрации проживания в нем
	площадь объекта:		937 кв. м
	инвентарный номер, литер:		
	этажность (этаж):		
	номера на поэтажном плане:		
	адрес (местоположение) объекта:		Московская область, Раменский район, сельское поселение Рыболовское
	состав:		
2.	Правообладатель (правообладатели):	2.1.	Владельцы инвестиционных паев - Закрытый паевой инвестиционный фонд недвижимости "ТрастЮнион- Подмосковный" данные о которых устанавливаются на основании данных лицевых счетов владельцев инвестиционных паев в реестре владельцев инвестиционных паев и счетов депо владельцев инвестиционных паев.
3.	Вид, номер и дата государственной регистрации права:	3.1.	Общая долевая собственность, № 50-50-23/159/2014-332 от 01.09.2014
4.	Ограничение (обременение) права:		
	4.1.1. вид:		Доверительное управление, Московская область, Раменский район, сельское поселение Рыболовское, кад. № 50:23:0050384:1051, Земельный участок, категория земель: земли сельскохозяйственного назначения, разрешенное использование: для дачного строительства с правом возведения жилого дома с правом регистрации проживания в нем, общая площадь 937 кв. м
	дата государственной регистрации:		24.02.2016
	номер государственной регистрации:		50-50/023-50/999/001/2016-887/2
	срок, на который установлено ограничение (обременение) права:		с 24.02.2016 до 01, 12, 2027
	лицо, в пользу которого установлено ограничение (обременение) права:		Закрытое акционерное общество Управляющая компания «РВМ Капитал», ИНН: 7722563196
	основание государственной регистрации:		Правила доверительного управления Закрытым паевым инвестиционным фондом недвижимости "Земельный фонд "Солид Подмосковный" зарегистрированы ФСФР России 18.10.2007г. за № 1028-94135580 от 18.10.2007; Договор о передаче прав и обязанностей по договору доверительного управления паевым инвестиционным фондом от 07.04.2015 №06/11

1

5.	Договоры участия в долевом строительстве:	не зарегистрировано
6.	Правопритязания:	отсутствуют
7.	Заявленные в судебном порядке права требования:	данные отсутствуют
8.	Отметка о возражении в отношении зарегистрированного права:	данные отсутствуют
9.	Отметка о наличии решения об изъятии объекта недвижимости для государственных и муниципальных нужд:	данные отсутствуют

Выписка выдана: Махортых Эдуард Иванович

Сведения, содержащиеся в настоящем документе, являются актуальными (действительными) на дату получения запроса органом, осуществляющим государственную регистрацию прав. В соответствии со статьей 7 Федерального закона от 21 июля 1997 г. №122-ФЗ "О государственной регистрации прав на недвижимое имущество и сделок с ним" использование сведений, содержащихся в настоящей выписке, способами или в форме, которые наносят ущерб правам и законным интересам правообладателей, влечет ответственность, предусмотренную законодательством Российской Федерации.

СПЕЦИАЛИСТ 1 РАЗРЯДА — Фуртикова Н. С.

(должность уполномоченного должностного лица органа, осуществляющего государственную регистрацию прав) (подпись) (фамилия, инициалы)

Получение заявителем выписки из ЕГРП для последующего предоставления в органы государственной власти, органы местного самоуправления и органы государственных внебюджетных фондов в целях получения государственных и муниципальных услуг не требуется. Данную информацию указанные органы вправе запрашивать у Росреестра самостоятельно. Федеральный закон от 27.07.2010 №210-ФЗ "Об организации предоставления государственных и муниципальных услуг", ч. 3, ст. 7

ФЕДЕРАЛЬНАЯ СЛУЖБА ГОСУДАРСТВЕННОЙ РЕГИСТРАЦИИ, КАДАСТРА И КАРТОГРАФИИ

УПРАВЛЕНИЕ ФЕДЕРАЛЬНОЙ СЛУЖБЫ ГОСУДАРСТВЕННОЙ РЕГИСТРАЦИИ, КАДАСТРА И КАРТОГРАФИИ ПО МОСКОВСКОЙ ОБЛАСТИ

ВЫПИСКА ИЗ ЕДИНОГО ГОСУДАРСТВЕННОГО РЕЕСТРА ПРАВ НА НЕДВИЖИМОЕ ИМУЩЕСТВО И СДЕЛОК С НИМ

Дата 13.02.2016 № 50/023/001/2016-876

На основании запроса от 11.02.2016 г., поступившего на рассмотрение 11.02.2016 г. сообщаем, что в Едином государственном реестре прав на недвижимое имущество и сделок с ним зарегистрировано:

1.	Характеристики объекта недвижимости:			
	Кадастровый (или условный) номер объекта:			50:23:0050384:1052
	наименование объекта:			Земельный участок
	назначение объекта:			Земли сельскохозяйственного назначения, для дачного строительства с правом возведения жилого дома с правом регистрации проживания в нем
	площадь объекта:			1 000 кв. м
	инвентарный номер, литер:			
	этажность (этаж):			
	номера на поэтажном плане:			
	адрес (местоположение) объекта:			Московская область, Раменский район, сельское поселение Рыболовское
	состав:			
2.	Правообладатель (правообладатели):		2.1.	Владельцы инвестиционных паев - Закрытый паевой инвестиционный фонд недвижимости "ТрастЮнион- Подмосковный" данные о которых устанавливаются на основании данных лицевых счетов владельцев инвестиционных паев в реестре владельцев инвестиционных паев и счетов депо владельцев инвестиционных паев.
3.	Вид, номер и дата государственной регистрации права:		3.1.	Общая долевая собственность, № 50-50-23/226/2014-016 от 21.11.2014
4.	Ограничение (обременение) права:			
	4.1.1.	вид:		Доверительное управление, Московская область, Раменский район, сельское поселение Рыболовское, кад. № 50:23:0050384:1052, Земельный участок, категория земель: земли сельскохозяйственного назначения, разрешенное использование: для дачного строительства с правом возведения жилого дома с правом регистрации проживания в нем, общая площадь 1 000 кв. м
		дата государственной регистрации:		04.02.2016
		номер государственной регистрации:		50-50/023-50/999/001/2016-578/2
		срок, на который установлено ограничение (обременение) права:		с 04.02.2016 по 01.12.2027
		лицо, в пользу которого установлено ограничение (обременение) права:		Закрытое акционерное общество Управляющая компания «РВМ Капитал», ИНН: 7722563196
		основание государственной регистрации:		Правила доверительного управления Закрытым паевым инвестиционным фондом недвижимости "Земельный фонд "Солид Подмосковный" зарегистрированы ФСФР России 18.10.2007г. за № 1028-94135580 от 18.10.2007; Договор о передаче прав и обязанностей по договору доверительного управления паевым инвестиционным фондом от 07.04.2015 №06/11

5.	Договоры участия в долевом строительстве:	не зарегистрировано
6.	Правопритязания:	отсутствуют
7.	Заявленные в судебном порядке права требования:	данные отсутствуют
8.	Отметка о возражении в отношении зарегистрированного права:	данные отсутствуют
9.	Отметка о наличии решения об изъятии объекта недвижимости для государственных и муниципальных нужд:	данные отсутствуют

Выписка выдана: Махортых Эдуард

Сведения, содержащиеся в настоящем документе, являются актуальными (действительными) на дату получения запроса органом, осуществляющим государственную регистрацию прав.
В соответствии со статьей 7 Федерального закона от 21 июля 1997 г. №122-ФЗ "О государственной регистрации прав на недвижимое имущество и сделок с ним" использование сведений, содержащихся в настоящей выписке, сообщении или в форме, которые наносят ущерб правам и законным интересам правообладателей, влечет ответственность, предусмотренную законодательством Российской Федерации.

СПЕЦИАЛИСТ 1 РАЗРЯДА — Фунтиков И. С.

(должность уполномоченного должностного лица органа, осуществляющего государственную регистрацию прав) (подпись) (фамилия, инициалы)

Получение заявителем выписки из ЕГРП для последующего предоставления в органы государственной власти, органы местного самоуправления и органы государственных внебюджетных фондов в целях получения государственных и муниципальных услуг не требуется. Данная информация указанные органы вправе запрашивать у Росреестра самостоятельно (Федеральный закон от 27.07.2010 №210-ФЗ "Об организации предоставления государственных и муниципальных услуг", ч. 1, ст. 7).

ФЕДЕРАЛЬНАЯ СЛУЖБА ГОСУДАРСТВЕННОЙ РЕГИСТРАЦИИ, КАДАСТРА И КАРТОГРАФИИ

УПРАВЛЕНИЕ ФЕДЕРАЛЬНОЙ СЛУЖБЫ ГОСУДАРСТВЕННОЙ РЕГИСТРАЦИИ, КАДАСТРА И КАРТОГРАФИИ ПО МОСКОВСКОЙ ОБЛАСТИ

ВЫПИСКА ИЗ ЕДИНОГО ГОСУДАРСТВЕННОГО РЕЕСТРА ПРАВ НА НЕДВИЖИМОЕ ИМУЩЕСТВО И СДЕЛОК С НИМ

Дата 13.02.2016 № 50/023/001/2016-1016

На основании запроса от 11.02.2016 г., поступившего на рассмотрение 11.02.2016 г. сообщаем, что в Едином государственном реестре прав на недвижимое имущество и сделок с ним зарегистрировано:

1.	Характеристики объекта недвижимости:		
	Кадастровый (или условный) номер объекта:		50:23:0050384:1053
	наименование объекта:		Земельный участок
	назначение объекта:		Земли сельскохозяйственного назначения, для дачного строительства с правом возведения жилого дома с правом регистрации проживания в нем
	площадь объекта:		999 кв. м
	инвентарный номер, литер:		
	этажность (этаж):		
	номера на поэтажном плане:		
	адрес (местоположение) объекта:		Московская область, Раменский район, сельское поселение Рыболовское
	состав:		
2.	Правообладатель (правообладатели):	2.1.	Владельцы инвестиционных паев - Закрытый паевой инвестиционный фонд недвижимости "ТрастЮнион- Подмосковный" данные о которых устанавливаются на основании данных лицевых счетов владельцев инвестиционных паев в реестре владельцев инвестиционных паев и счетов депо владельцев инвестиционных паев.
3.	Вид, номер и дата государственной регистрации права:	3.1.	Общая долевая собственность, № 50-50-23/159/2014-333 от 01.09.2014
4.	Ограничение (обременение) права:		
	4.1.1.	вид:	Доверительное управление, Московская область, Раменский район, сельское поселение Рыболовское, кад. № 50:23:0050384:1053, Земельный участок, категория земель: земли сельскохозяйственного назначения, разрешенное использование: для дачного строительства с правом возведения жилого дома с правом регистрации проживания в нем, общая площадь 999 кв. м
		дата государственной регистрации:	09.02.2016
		номер государственной регистрации:	50-50/023-50/999/001/2016-860/2
		срок, на который установлено ограничение (обременение) права:	с 09.02.2016 ДО 21, 01, 2027
		лицо, в пользу которого установлено ограничение (обременение) права:	Закрытое акционерное общество Управляющая компания «РВМ Капитал», ИНН: 7722563196
		основание государственной регистрации:	Правила доверительного управления Закрытым паевым инвестиционным фондом недвижимости "Земельный фонд "Солид Подмосковный" зарегистрированы ФСФР России 18.10.2007г. за № 1028-94135580 от 18.10.2007; Договор о передаче прав и обязанностей по договору доверительного управления паевым инвестиционным фондом от 07.04.2015 №06/11

5.	Договоры участия в долевом строительстве:	не зарегистрировано
6.	Правопритязания:	отсутствуют
7.	Заявленные в судебном порядке права требования:	данные отсутствуют
8.	Отметка о возражении в отношении зарегистрированного права:	данные отсутствуют
9.	Отметка о наличии решения об изъятии объекта недвижимости для государственных и муниципальных нужд:	данные отсутствуют

Выписка выдана: Махортых Эдуард

Сведения, содержащиеся в настоящем документе, являются актуальными (действительными) на дату получения запроса органом, осуществляющим государственную регистрацию прав. В соответствии со статьей 7 Федерального закона от 21 июля 1997 г. №122-ФЗ "О государственной регистрации прав на недвижимое имущество и сделок с ним" использование сведений, содержащихся в настоящей выписке, способами или в форме, которые наносят ущерб правам и законным интересам правообладателей, влечет ответственность, предусмотренную законодательством Российской Федерации.

СПЕЦИАЛИСТ 1 РАЗРЯДА — Булатов И. С.

(должность уполномоченного должностного лица органа, осуществляющего государственную регистрацию прав) (подпись) (фамилия, инициалы)

Получение заявителем выписки от ЕГРП для последующего предоставления органу государственной власти, органу местного самоуправления и органам государственных внебюджетных фондов в целях получения государственных и муниципальных услуг не требуется. Данную выписку указанные органы обязаны запрашивать у Росреестра самостоятельно. Федеральный закон от 27.07.2010 №210-ФЗ "Об организации предоставления государственных и муниципальных услуг", ч.1, ст.7)

ФЕДЕРАЛЬНАЯ СЛУЖБА ГОСУДАРСТВЕННОЙ РЕГИСТРАЦИИ, КАДАСТРА И КАРТОГРАФИИ

УПРАВЛЕНИЕ ФЕДЕРАЛЬНОЙ СЛУЖБЫ ГОСУДАРСТВЕННОЙ РЕГИСТРАЦИИ, КАДАСТРА И КАРТОГРАФИИ ПО МОСКОВСКОЙ ОБЛАСТИ

ВЫПИСКА ИЗ ЕДИНОГО ГОСУДАРСТВЕННОГО РЕЕСТРА ПРАВ НА НЕДВИЖИМОЕ ИМУЩЕСТВО И СДЕЛОК С НИМ

Дата 13.02.2016 № 50/023/001/2016-871

На основании запроса от 11.02.2016 г., поступившего на рассмотрение 11.02.2016 г. сообщаем, что в Едином государственном реестре прав на недвижимое имущество и сделок с ним зарегистрировано:

1.	Характеристики объекта недвижимости:		
	Кадастровый (или условный) номер объекта:		50:23:0050384:1054
	наименование объекта:		Земельный участок
	назначение объекта:		Земли сельскохозяйственного назначения, для дачного строительства с правом возведения жилого дома с правом регистрации проживания в нем
	площадь объекта:		1 000 кв. м
	инвентарный номер, литер:		
	этажность (этаж):		
	номера на поэтажном плане:		
	адрес (местоположение) объекта:		Московская область, Раменский район, сельское поселение Рыболовское
	состав:		
2.	Правообладатель (правообладатели):	2.1.	Владельцы инвестиционных паев - Закрытый паевой инвестиционный фонд недвижимости "ТрастЮнион- Подмосковный" данные о которых устанавливаются на основании данных лицевых счетов владельцев инвестиционных паев в реестре владельцев инвестиционных паев и счетов депо владельцев инвестиционных паев.
3.	Вид, номер и дата государственной регистрации права:	3.1.	Общая долевая собственность, № 50-50-23/159/2014-334 от 01.09.2014
4.	Ограничение (обременение) права:		
	4.1.1.	вид:	Доверительное управление, Московская область, Раменский район, сельское поселение Рыболовское, кад. № 50:23:0050384:1054, Земельный участок, категория земель: земли сельскохозяйственного назначения, разрешенное использование: для дачного строительства с правом возведения жилого дома с правом регистрации проживания в нем, общая площадь 1 000 кв. м
		дата государственной регистрации:	04.02.2016
		номер государственной регистрации:	50-50/023-50/999/001/2016-580/2
		срок, на который установлено ограничение (обременение) права:	с 04.02.2016 по 01.12.2027
		лицо, в пользу которого установлено ограничение (обременение) права:	Закрытое акционерное общество Управляющая компания «РВМ Капитал», ИНН: 7722563196
		основание государственной регистрации:	Правила доверительного управления Закрытым паевым инвестиционным фондом недвижимости "Земельный фонд "Солид Подмосковный" зарегистрированы ФСФР России 18.10.2007г. за № 1028-94135580 от 18.10.2007; Договор о передаче прав и обязанностей по договору доверительного управления паевым инвестиционным фондом от 07.04.2015 №06/11

5.	Договоры участия в долевом строительстве:	не зарегистрировано
6.	Правопритязания:	отсутствуют
7.	Заявленные в судебном порядке права требования:	данные отсутствуют
8.	Отметка о возражении в отношении зарегистрированного права:	данные отсутствуют
9.	Отметка о наличии решения об изъятии объекта недвижимости для государственных и муниципальных нужд:	данные отсутствуют

Выписка выдана: Махортых Эдуард

Сведения, содержащиеся в настоящем документе, являются актуальными (действительными) на дату получения запроса органом, осуществляющим государственную регистрацию прав.
В соответствии со статьей 7 Федерального закона от 21 июля 1997 г. №122-ФЗ "О государственной регистрации прав на недвижимое имущество и сделок с ним" использование сведений, содержащихся в настоящей выписке, способами или в форме, которые наносят ущерб правам и законным интересам правообладателей, влечет ответственность, предусмотренную законодательством Российской Федерации.

СПЕЦИАЛИСТ 1 РАЗРЯДА — Фунтиков И. С.

(Должность уполномоченного должностного лица органа, осуществляющего государственную регистрацию прав) (подпись) (Фамилия, инициалы)

Получение заявителем выписки из ЕГРП для последующего предоставления в органы государственной власти, органы местного самоуправления и органы государственных внебюджетных фондов в целях получения государственных и муниципальных услуг не требуется. Данную информацию указанные органы обязаны запрашивать у Росреестра единственным (Федеральный закон) от 27.07.2010 №210-ФЗ "Об организации предоставления государственных и муниципальных услуг", ч.1, ст.7)

2

ФЕДЕРАЛЬНАЯ СЛУЖБА ГОСУДАРСТВЕННОЙ РЕГИСТРАЦИИ, КАДАСТРА И КАРТОГРАФИИ

УПРАВЛЕНИЕ ФЕДЕРАЛЬНОЙ СЛУЖБЫ ГОСУДАРСТВЕННОЙ РЕГИСТРАЦИИ, КАДАСТРА И КАРТОГРАФИИ ПО МОСКОВСКОЙ ОБЛАСТИ

ВЫПИСКА ИЗ ЕДИНОГО ГОСУДАРСТВЕННОГО РЕЕСТРА ПРАВ НА НЕДВИЖИМОЕ ИМУЩЕСТВО И СДЕЛОК С НИМ

Дата 12.03.2016 № 50/023/001/2016-1462

На основании запроса от 10.03.2016 г., поступившего на рассмотрение 10.03.2016 г сообщаем, что в Едином государственном реестре прав на недвижимое имущество и сделок с ним зарегистрировано:

1.	Характеристики объекта недвижимости:		
	Кадастровый (или условный) номер объекта:		50:23:0050384:1055
	наименование объекта:		Земельный участок
	назначение объекта:		Земли сельскохозяйственного назначения, для дачного строительства с правом возведения жилого дома с правом регистрации проживания в нем
	площадь объекта:		891 кв. м
	инвентарный номер, литер:		
	этажность (этаж):		
	номера на поэтажном плане:		
	адрес (местоположение) объекта:		обл. Московская, р-н Раменский, с/с Рыболовский
	состав:		
2.	Правообладатель (правообладатели):	2.1.	Владельцы инвестиционных паев - Закрытый паевой инвестиционный фонд недвижимости "ТрастЮнион- Подмосковный" данные о которых устанавливаются на основании данных лицевых счетов владельцев инвестиционных паев в реестре владельцев инвестиционных паев и счетов депо владельцев инвестиционных паев.
3.	Вид, номер и дата государственной регистрации права:	3.1.	Общая долевая собственность, № 50-50-23/226/2014-047 от 24.11.2014
4.	Ограничение (обременение) права:		
	4.1.1. вид:		Доверительное управление, обл. Московская, р-н Раменский, с/с Рыболовский, кад.№ 50:23:0050384:1055, Земельный участок, категория земель: земли сельскохозяйственного назначения, разрешенное использование: для дачного строительства с правом возведения жилого дома с правом регистрации проживания в нем, общая площадь 891 кв. м
	дата государственной регистрации:		25.02.2016
	номер государственной регистрации:		50-50/023-50/999/001/2016-952/2
	срок, на который установлено ограничение (обременение) права:		с 25.02.2016 по 01.12.2027
	лицо, в пользу которого установлено ограничение (обременение) права:		Закрытое акционерное общество Управляющая компания «РВМ Капитал», ИНН: 7722563196
	основание государственной регистрации:		Правила доверительного управления Закрытым паевым инвестиционным фондом недвижимости "Земельный фонд "Солид Подмосковный" зарегистрированы ФСФР России 18.10.2007г. за № 1028-94135580 от 18.10.2007; Договор о передаче прав и обязанностей по договору доверительного управления паевым инвестиционным фондом от 07.04.2015 №06/11

1

5.	Договоры участия в долевом строительстве:	не зарегистрировано
6.	Правопритязания:	отсутствуют
7.	Заявленные в судебном порядке права требования:	данные отсутствуют
8.	Отметка о возражении в отношении зарегистрированного права:	данные отсутствуют
9.	Отметка о наличии решения об изъятии объекта недвижимости для государственных и муниципальных нужд:	данные отсутствуют

Выписка выдана: Махортых Эдуард Иванович

Сведения, содержащиеся в настоящем документе, являются актуальными (действительными) на дату получения запроса органом, осуществляющим государственную регистрацию прав.
В соответствии со статьей 7 Федерального закона от 21 июля 1997 г. №122-ФЗ "О государственной регистрации прав на недвижимое имущество и сделок с ним" использование сведений, содержащихся в настоящей выписке, способами или в форме, которые наносят ущерб правам и законным интересам правообладателей, влечет ответственность, предусмотренную законодательством Российской Федерации.

СПЕЦИАЛИСТ 1 РАЗРЯДА — Фаттахов Н. С.

ФЕДЕРАЛЬНАЯ СЛУЖБА ГОСУДАРСТВЕННОЙ РЕГИСТРАЦИИ, КАДАСТРА И КАРТОГРАФИИ

УПРАВЛЕНИЕ ФЕДЕРАЛЬНОЙ СЛУЖБЫ ГОСУДАРСТВЕННОЙ РЕГИСТРАЦИИ, КАДАСТРА И КАРТОГРАФИИ ПО МОСКОВСКОЙ ОБЛАСТИ

ВЫПИСКА ИЗ ЕДИНОГО ГОСУДАРСТВЕННОГО РЕЕСТРА ПРАВ НА НЕДВИЖИМОЕ ИМУЩЕСТВО И СДЕЛОК С НИМ

Дата 12.03.2016 № 50/023/001/2016-1232

На основании запроса от 10.03.2016 г., поступившего на рассмотрение 10.03.2016 г. сообщаем, что в Едином государственном реестре прав на недвижимое имущество и сделок с ним зарегистрировано:

1.	Характеристики объекта недвижимости:		
	Кадастровый (или условный) номер объекта:		50:23:0050384:1056
	наименование объекта:		Земельный участок
	назначение объекта:		Земли сельскохозяйственного назначения, для дачного строительства с правом возведения жилого дома с правом регистрации проживания в нем
	площадь объекта:		1 000 кв. м
	инвентарный номер, литер:		
	этажность (этаж):		
	номера на поэтажном плане:		
	адрес (местоположение) объекта:		Московская область, Раменский район, сельское поселение Рыболовское
	состав:		
2.	Правообладатель (правообладатели):	2.1.	Владельцы инвестиционных паев - Закрытый паевой инвестиционный фонд недвижимости "ТрастЮнион- Подмосковный" данные о которых устанавливаются на основании данных лицевых счетов владельцев инвестиционных паев в реестре владельцев инвестиционных паев и счетов депо владельцев инвестиционных паев.
3.	Вид, номер и дата государственной регистрации права:	3.1.	Общая долевая собственность, № 50-50-23/148/2014-366 от 01.09.2014
4.	Ограничение (обременение) права:		
	4.1.1.	вид:	Доверительное управление, Московская область, Раменский район, сельское поселение Рыболовское, кад. № 50:23:0050384:1056, Земельный участок, категория земель: земли сельскохозяйственного назначения, разрешенное использование: для дачного строительства с правом возведения жилого дома с правом регистрации проживания в нем, общая площадь 1 000 кв. м
		дата государственной регистрации:	24.02.2016
		номер государственной регистрации:	50-50/023-50/999/001/2016-782/2
		срок, на который установлено ограничение (обременение) права:	с 24.02.2016 по 01.12.2027
		лицо, в пользу которого установлено ограничение (обременение) права:	Закрытое акционерное общество Управляющая компания «РВМ Капитал», ИНН: 7722563196
		основание государственной регистрации:	Правила доверительного управления Закрытым паевым инвестиционным фондом недвижимости "Земельный фонд "Солнд Подмосковный" зарегистрированы ФСФР России 18.10.2007г. за № 1028-94135580 от 18.10.2007; Договор о передаче прав и обязанностей по договору доверительного управления паевым инвестиционным фондом от 07.04.2015 №06/11

5.	Договоры участия в долевом строительстве:	не зарегистрировано
6.	Правопритязания:	отсутствуют
7.	Заявленные в судебном порядке права требования:	данные отсутствуют
8.	Отметка о возражении в отношении зарегистрированного права:	данные отсутствуют
9.	Отметка о наличии решения об изъятии объекта недвижимости для государственных и муниципальных нужд:	данные отсутствуют

Выписка выдана: Махортых Эдуард Иванович

Сведения, содержащиеся в настоящем документе, являются актуальными (действительными) на дату получения запроса органом, осуществляющим государственную регистрацию прав.
В соответствии со статьей 7 Федерального закона от 21 июля 1997 г. №122-ФЗ "О государственной регистрации прав на недвижимое имущество и сделок с ним" использование сведений, содержащихся в настоящей выписке, способами или в форме, которые наносят ущерб правам и законным интересам правообладателей, влечет ответственность, предусмотренную законодательством Российской Федерации.

СПЕЦИАЛИСТ 1 РАЗРЯДА — Фритинов И. С.
(должность уполномоченного должностного лица органа, осуществляющего государственную регистрацию прав) — (подпись) — (фамилия, инициалы)

Получение заявителем выписки из ЕГРП для последующего предоставления в органы государственной власти, органы местного самоуправления и органы государственных наблюдательных фондов в целях получения государственных и муниципальных услуг не требуется. Данную информацию указанные органы обязаны запрашивать у Росреестра самостоятельно [illegible] от 27.07.2010 №210-ФЗ "Об организации предоставления государственных и муниципальных услуг", ч.1, ст.7)

ФЕДЕРАЛЬНАЯ СЛУЖБА ГОСУДАРСТВЕННОЙ РЕГИСТРАЦИИ, КАДАСТРА И КАРТОГРАФИИ

УПРАВЛЕНИЕ ФЕДЕРАЛЬНОЙ СЛУЖБЫ ГОСУДАРСТВЕННОЙ РЕГИСТРАЦИИ, КАДАСТРА И КАРТОГРАФИИ ПО МОСКОВСКОЙ ОБЛАСТИ

ВЫПИСКА ИЗ ЕДИНОГО ГОСУДАРСТВЕННОГО РЕЕСТРА ПРАВ НА НЕДВИЖИМОЕ ИМУЩЕСТВО И СДЕЛОК С НИМ

Дата 12.02.2016 № 50/023/001/2016-764

На основании запроса от 11.02.2016 г., поступившего на рассмотрение 11.02.2016 г. сообщаем, что в Едином государственном реестре прав на недвижимое имущество и сделок с ним зарегистрировано:

1.	Характеристики объекта недвижимости:		
	Кадастровый (или условный) номер объекта:		50:23:0050384:1057
	наименование объекта:		Земельный участок
	назначение объекта:		Земли сельскохозяйственного назначения, для дачного строительства с правом возведения жилого дома с правом регистрации проживания в нем
	площадь объекта:		1 021 кв. м
	инвентарный номер, литер:		
	этажность (этаж):		
	номера на поэтажном плане:		
	адрес (местоположение) объекта:		Московская область, Раменский район, сельское поселение Рыболовское
	состав:		
2.	Правообладатель (правообладатели):	2.1.	Владельцы инвестиционных паев - Закрытый паевой инвестиционный фонд недвижимости "ТрастЮнион- Подмосковный" данные о которых устанавливаются на основании данных лицевых счетов владельцев инвестиционных паев в реестре владельцев инвестиционных паев и счетов депо владельцев инвестиционных паев.
3.	Вид, номер и дата государственной регистрации права:	3.1.	Общая долевая собственность, № 50-50-23/226/2014-048 от 24.11.2014
4.	Ограничение (обременение) права:		
	4.1.1. вид:		Доверительное управление, Московская область, Раменский район, сельское поселение Рыболовское, кад. № 50:23:0050384:1057, Земельный участок, категория земель: земли сельскохозяйственного назначения, разрешенное использование: для дачного строительства с правом возведения жилого дома с правом регистрации проживания в нем, общая площадь 1 021 кв. м
	дата государственной регистрации:		01.02.2016
	номер государственной регистрации:		50-50/023-50/999/001/2016-425/2
	срок, на который установлено ограничение (обременение) права:		с 01.02.2016 по 01.12.2027
	лицо, в пользу которого установлено ограничение (обременение) права:		Закрытое акционерное общество Управляющая компания «РВМ Капитал», ИНН: 7722563196
	основание государственной регистрации:		Правила доверительного управления Закрытым паевым инвестиционным фондом недвижимости "Земельный фонд "Солид Подмосковный" зарегистрированы ФСФР России 18.10.2007г. за № 1028-94135580 от 18.10.2007; Договор о передаче прав и обязанностей по договору доверительного управления паевым инвестиционным фондом от 07.04.2015 №06/11

5.	Договоры участия в долевом строительстве:	не зарегистрировано
6.	Правопритязания:	отсутствуют
7.	Заявленные в судебном порядке права требования:	данные отсутствуют
8.	Отметка о возражении в отношении зарегистрированного права:	данные отсутствуют
9.	Отметка о наличии решения об изъятии объекта недвижимости для государственных и муниципальных нужд:	данные отсутствуют

Выписка выдана: Махортых Эдуард

Сведения, содержащиеся в настоящем документе, являются актуальными (действительными) на дату получения запроса органом, осуществляющим государственную регистрацию прав.
В соответствии со статьей 7 Федерального закона от 21 июля 1997 г. №122-ФЗ "О государственной регистрации прав на недвижимое имущество и сделок с ним" использование сведений, содержащихся в настоящей выписке, способами или в форме, которые наносят ущерб правам и законным интересам правообладателей, влечет ответственность, предусмотренную законодательством Российской Федерации.

СПЕЦИАЛИСТ 1-ГО РАЗРЯДА — Карчевская М. С.
(должность уполномоченного должностного лица органа, осуществляющего государственную регистрацию прав) (подпись, М.П.) (фамилия, инициалы)

Получение заявителем выписки из ЕГРП для последующего предоставления в органы государственной власти, органы местного самоуправления и органы государственных внебюджетных фондов в целях получения государственных и муниципальных услуг, не требуется. Данную информацию указанные органы вправе запрашивать у Росреестра самостоятельно (Федеральный закон от 27.07.2010 №210-ФЗ "Об организации предоставления государственных и муниципальных услуг", ч.1, ст.7)

МИНИСТЕРСТВО ЭКОНОМИЧЕСКОГО РАЗВИТИЯ
РОССИЙСКОЙ ФЕДЕРАЦИИ
ФЕДЕРАЛЬНАЯ СЛУЖБА ГОСУДАРСТВЕННОЙ РЕГИСТРАЦИИ,
КАДАСТРА И КАРТОГРАФИИ
(РОСРЕЕСТР)
Управление Федеральной службы государственной регистрации,
кадастра и картографии по Московской области

СВИДЕТЕЛЬСТВО О ГОСУДАРСТВЕННОЙ РЕГИСТРАЦИИ ПРАВА

Московская область

повторное
Дата выдачи: 30.12.2015

Документы-основания: • Договор №ТЮП-ЗП-1 купли-продажи земельных участков от 12.08.2014

Субъект (субъекты) права: Владельцы инвестиционных паев - Закрытый паевый инвестиционный фонд недвижимости "РВМ-Подмосковный" данные о которых устанавливаются на основании данных лицевых счетов владельцев инвестиционных паев в реестре владельцев инвестиционных паев и счетов депо владельцев инвестиционных паев.

Вид права: Общая долевая собственность
Кадастровый(условный) номер: 50:23:0050384:1058
Объект права: Земельный участок, категория земель: земли сельскохозяйственного назначения, разрешенное использование: для дачного строительства с правом возведения жилого дома с правом регистрации проживания в нем, общая площадь 875 кв. м , адрес (местонахождение) объекта: Московская область, Раменский район, сельское поселение Рыболовское

Существующие ограничения (обременения) права: доверительное управление

О чем в Едином государственном реестре прав на недвижимое имущество и сделок с ним "01" сентября 2014 года сделана запись регистрации № 50-50-23/148/2014-367

Государственный регистратор (подпись, М.П.) Веселов Е. С.
50-50-23/148/2014-367

МИНИСТЕРСТВО ЭКОНОМИЧЕСКОГО РАЗВИТИЯ
РОССИЙСКОЙ ФЕДЕРАЦИИ
ФЕДЕРАЛЬНАЯ СЛУЖБА ГОСУДАРСТВЕННОЙ РЕГИСТРАЦИИ,
КАДАСТРА И КАРТОГРАФИИ
(РОСРЕЕСТР)
Управление Федеральной службы государственной регистрации,
кадастра и картографии по Московской области

СВИДЕТЕЛЬСТВО О ГОСУДАРСТВЕННОЙ РЕГИСТРАЦИИ ПРАВА

Московская область

повторное, взамен свидетельства: 25.08.2012

Дата выдачи: 01.12.2015

Документы-основания: • Договор №КТ/38 купли-продажи земельных участков от 29.06.2012

Субъект (субъекты) права: Владельцы инвестиционных паев - Закрытый паевый инвестиционный фонд недвижимости "РВМ-Подмосковный" данные о которых устанавливаются на основании данных лицевых счетов владельцев инвестиционных паев в реестре владельцев инвестиционных паев и счетов депо владельцев инвестиционных паев.

Вид права: Общая долевая собственность

Кадастровый(условный) номер: 50:23:0010384:295

Объект права: Земельный участок, категория земель: земли сельскохозяйственного назначения, разрешенное использование: для дачного строительства с правом возведения жилого дома с правом регистрации проживания в нем, общая площадь 898 кв. м , адрес (местонахождение) объекта: Московская область, Раменский район, сельское поселение Новохаритоновское, земельный участок №4 расположен в северной части кадастрового квартала

Существующие ограничения (обременения) права: доверительное управление

О чем в Едином государственном реестре прав на недвижимое имущество и сделок с ним "25" августа 2012 года сделана запись регистрации № 50-50-23/117/2012-288

Государственный регистратор Носков Е. Е.

(подпись, м.п.)

50-50-23/117/2012-288

50-БА 584550

50-БА 683345

ФЕДЕРАЛЬНАЯ СЛУЖБА ГОСУДАРСТВЕННОЙ РЕГИСТРАЦИИ, КАДАСТРА И КАРТОГРАФИИ

УПРАВЛЕНИЕ ФЕДЕРАЛЬНОЙ СЛУЖБЫ ГОСУДАРСТВЕННОЙ РЕГИСТРАЦИИ, КАДАСТРА И КАРТОГРАФИИ ПО МОСКОВСКОЙ ОБЛАСТИ

ВЫПИСКА ИЗ ЕДИНОГО ГОСУДАРСТВЕННОГО РЕЕСТРА ПРАВ НА НЕДВИЖИМОЕ ИМУЩЕСТВО И СДЕЛОК С НИМ

Дата 12.03.2016 № 50/023/001/2016-1548

На основании запроса от 10.03.2016 г., поступившего на рассмотрение 10.03.2016 г. сообщаем, что в Едином государственном реестре прав на недвижимое имущество и сделок с ним зарегистрировано:

1.	Характеристики объекта недвижимости:		
	Кадастровый (или условный) номер объекта:		50:23:0050384:1060
	наименование объекта:		Земельный участок
	назначение объекта:		Земли сельскохозяйственного назначения, для дачного строительства с правом возведения жилого дома с правом регистрации проживания в нем
	площадь объекта:		1 000 кв. м
	инвентарный номер, литер:		
	этажность (этаж):		
	номера на поэтажном плане:		
	адрес (местоположение) объекта:		Московская область, Раменский район, сельское поселение Рыболовское
	состав:		
2.	Правообладатель (правообладатели):	2.1.	Владельцы инвестиционных паев - Закрытый паевой инвестиционный фонд недвижимости "ТрастЮнион- Подмосковный" данные о которых устанавливаются на основании данных лицевых счетов владельцев инвестиционных паев в реестре владельцев инвестиционных паев и счетов депо владельцев инвестиционных паев.
3.	Вид, номер и дата государственной регистрации права:	3.1.	Общая долевая собственность, № 50-50-23/148/2014-369 от 01.09.2014
4.	Ограничение (обременение) права:		
	4.1.1.	вид:	Доверительное управление, Московская область, Раменский район, сельское поселение Рыболовское, кад. № 50:23:0050384:1060, Земельный участок, категория земель: земли сельскохозяйственного назначения, разрешенное использование: для дачного строительства с правом возведения жилого дома с правом регистрации проживания в нем, общая площадь 1 000 кв. м
		дата государственной регистрации:	24.02.2016
		номер государственной регистрации:	50-50/023-50/999/001/2016-776/2
		срок, на который установлено ограничение (обременение) права:	с 24.02.2016 до 01.12.2027
		лицо, в пользу которого установлено ограничение (обременение) права:	Закрытое акционерное общество Управляющая компания «РВМ Капитал», ИНН: 7722563196
		основание государственной регистрации:	Правила доверительного управления Закрытым паевым инвестиционным фондом недвижимости "Земельный фонд "Солнд Подмосковный" зарегистрированы ФСФР России 18.10.2007г. за № 1028-94135580 от 18.10.2007; Договор о передаче прав и обязанностей по договору доверительного управления паевым инвестиционным фондом от 07.04.2015 №06/11

1

5.	Договоры участия в долевом строительстве:	не зарегистрировано
6.	Правопритязания:	отсутствуют
7.	Заявленные в судебном порядке права требования:	данные отсутствуют
8.	Отметка о возражении в отношении зарегистрированного права:	данные отсутствуют
9.	Отметка о наличии решения об изъятии объекта недвижимости для государственных и муниципальных нужд:	данные отсутствуют

Выписка выдана: Махортых Эдуард Иванович

Сведения, содержащиеся в настоящем документе, являются актуальными (действительными) на дату получения запроса органом, осуществляющим государственную регистрацию прав. В соответствии со статьей 7 Федерального закона от 21 июля 1997 г. №122-ФЗ "О государственной регистрации прав на недвижимое имущество и сделок с ним" использование сведений, содержащихся в настоящей выписке, способами или в форме, которые наносят ущерб правам и законным интересам правообладателей, влечет ответственность, предусмотренную законодательством Российской Федерации.

СПЕЦИАЛИСТ 1 РАЗРЯДА — Фунтиков И. С.

(должность уполномоченного должностного лица органа, осуществляющего государственную регистрацию прав) (подпись) (фамилия, инициалы)

Получение заявителем выписки из ЕГРП для последующего предоставления в органы государственной власти, органы местного самоуправления и органы государственных внебюджетных фондов в целях получения государственных и муниципальных услуг, не требуется. Данную информацию указанные органы обязаны запрашивать у Росреестра самостоятельно(Федеральный закон от 27.07.2010 №210-ФЗ "Об организации предоставления государственных и муниципальных услуг", ч.1, ст.7)

ФЕДЕРАЛЬНАЯ СЛУЖБА ГОСУДАРСТВЕННОЙ РЕГИСТРАЦИИ, КАДАСТРА И КАРТОГРАФИИ

УПРАВЛЕНИЕ ФЕДЕРАЛЬНОЙ СЛУЖБЫ ГОСУДАРСТВЕННОЙ РЕГИСТРАЦИИ, КАДАСТРА И КАРТОГРАФИИ ПО МОСКОВСКОЙ ОБЛАСТИ

ВЫПИСКА ИЗ ЕДИНОГО ГОСУДАРСТВЕННОГО РЕЕСТРА ПРАВ НА НЕДВИЖИМОЕ ИМУЩЕСТВО И СДЕЛОК С НИМ

Дата 12.03.2016 № 50/023/001/2016-1229

На основании запроса от 10.03.2016 г., поступившего на рассмотрение 10.03.2016 г. сообщаем, что в Едином государственном реестре прав на недвижимое имущество и сделок с ним зарегистрировано:

1.	Характеристики объекта недвижимости:		
	Кадастровый (или условный) номер объекта:		50:23:0050384:1069
	наименование объекта:		Земельный участок
	назначение объекта:		Земли сельскохозяйственного назначения, для дачного строительства с правом возведения жилого дома с правом регистрации проживания в нем
	площадь объекта:		1 000 кв. м
	инвентарный номер, литер:		
	этажность (этаж):		
	номера на поэтажном плане:		
	адрес (местоположение) объекта:		Московская область, Раменский район, сельское поселение Рыболовское
	состав:		
2.	Правообладатель (правообладатели):	2.1.	Владельцы инвестиционных паев - Закрытый паевой инвестиционный фонд недвижимости "ТрастЮнион- Подмосковный" данные о которых устанавливаются на основании данных лицевых счетов владельцев инвестиционных паев в реестре владельцев инвестиционных паев и счетов депо владельцев инвестиционных паев.
3.	Вид, номер и дата государственной регистрации права:	3.1.	Общая долевая собственность, № 50-50-23/226/2014-088 от 21.11.2014
4.	Ограничение (обременение) права:		
	4.1.1.	вид:	Доверительное управление, Московская область, Раменский район, сельское поселение Рыболовское, кад. № 50:23:0050384:1069, Земельный участок, категория земель: земли сельскохозяйственного назначения, разрешенное использование: для дачного строительства с правом возведения жилого дома с правом регистрации проживания в нем, общая площадь 1 000 кв. м
		дата государственной регистрации:	24.02.2016
		номер государственной регистрации:	50-50/023-50/999/001/2016-778/2
		срок, на который установлено ограничение (обременение) права:	с 24.02.2016 до 01, 12, 2027
		лицо, в пользу которого установлено ограничение (обременение) права:	Закрытое акционерное общество Управляющая компания «РВМ Капитал», ИНН: 7722563196
		основание государственной регистрации:	Правила доверительного управления Закрытым паевым инвестиционным фондом недвижимости "Земельный фонд "Солид Подмосковный" зарегистрированы ФСФР России 18.10.2007г. за № 1028-94135580 от 18.10.2007; Договор о передаче прав и обязанностей по договору доверительного управления паевым инвестиционным фондом от 07.04.2015 №06/11

5.	Договоры участия в долевом строительстве:	не зарегистрировано
6.	Правопритязания:	отсутствуют
7.	Заявленные в судебном порядке права требования:	данные отсутствуют
8.	Отметка о возражении в отношении зарегистрированного права:	данные отсутствуют
9.	Отметка о наличии решения об изъятии объекта недвижимости для государственных и муниципальных нужд:	данные отсутствуют

Выписка выдана: Махортых Эдуард Иванович

Сведения, содержащиеся в настоящем документе, являются актуальными (действительными) на дату получения запроса органом, осуществляющим государственную регистрацию прав.
В соответствии со статьей 7 Федерального закона от 21 июля 1997 г. №122-ФЗ "О государственной регистрации прав на недвижимое имущество и сделок с ним" использование сведений, содержащихся в настоящей выписке, способами или в форме, которые наносят ущерб правам и законным интересам правообладателей, влечет ответственность, предусмотренную законодательством Российской Федерации.

СПЕЦИАЛИСТ 1 РАЗРЯДА — Фуртиков И. С.

Получение заявителем выписки из ЕГРП для последующего предоставления органам государственной власти, органам местного самоуправления и органам государственных необходимых фондов в целях получения государственных и муниципальных услуг, не требуется. Данную информацию указанные органы обязаны запрашивать у Росреестра самостоятельно (Федеральный закон от 27.07.2010 №210-ФЗ "Об организации предоставления государственных и муниципальных услуг", ч.1, ст.7)

2

ФЕДЕРАЛЬНАЯ СЛУЖБА ГОСУДАРСТВЕННОЙ РЕГИСТРАЦИИ, КАДАСТРА И КАРТОГРАФИИ

УПРАВЛЕНИЕ ФЕДЕРАЛЬНОЙ СЛУЖБЫ ГОСУДАРСТВЕННОЙ РЕГИСТРАЦИИ, КАДАСТРА И КАРТОГРАФИИ ПО МОСКОВСКОЙ ОБЛАСТИ

ВЫПИСКА ИЗ ЕДИНОГО ГОСУДАРСТВЕННОГО РЕЕСТРА ПРАВ НА НЕДВИЖИМОЕ ИМУЩЕСТВО И СДЕЛОК С НИМ

Дата 12.03.2016 № 50/023/001/2016-1542

На основании запроса от 10.03.2016 г., поступившего на рассмотрение 10.03.2016 г сообщаем, что в Едином государственном реестре прав на недвижимое имущество и сделок с ним зарегистрировано:

1.	Характеристики объекта недвижимости:		
	Кадастровый (или условный) номер объекта:		50:23:0050384:1070
	наименование объекта:		Земельный участок
	назначение объекта:		Земли сельскохозяйственного назначения, для дачного строительства с правом возведения жилого дома с правом регистрации проживания в нем
	площадь объекта:		1 000 кв. м
	инвентарный номер, литер:		
	этажность (этаж):		
	номера на поэтажном плане:		
	адрес (местоположение) объекта:		Московская область, Раменский район, сельское поселение Рыболовское
	состав:		
2.	Правообладатель (правообладатели):	2.1.	Владельцы инвестиционных паев - Закрытый паевой инвестиционный фонд недвижимости "ТрастЮнион- Подмосковный" данные о которых устанавливаются на основании данных лицевых счетов владельцев инвестиционных паев в реестре владельцев инвестиционных паев и счетов депо владельцев инвестиционных паев.
3.	Вид, номер и дата государственной регистрации права:	3.1.	Общая долевая собственность, № 50-50-23/226/2014-083 от 24.11.2014
4.	Ограничение (обременение) права:		
	4.1.1. вид:		Доверительное управление, Московская область, Раменский район, сельское поселение Рыболовское, кад. № 50:23:0050384:1070, Земельный участок, категория земель: земли сельскохозяйственного назначения, разрешенное использование: для дачного строительства с правом возведения жилого дома с правом регистрации проживания в нем, общая площадь 1 000 кв. м
	дата государственной регистрации:		24.02.2016
	номер государственной регистрации:		50-50/023-50/999/001/2016-727/2
	срок, на который установлено ограничение (обременение) права:		с 24.02.2016 по 01.12.2027
	лицо, в пользу которого установлено ограничение (обременение) права:		Закрытое акционерное общество Управляющая компания «РВМ Капитал», ИНН: 7722563196
	основание государственной регистрации:		Правила доверительного управления Закрытым паевым инвестиционным фондом недвижимости "Земельный фонд "Солид Подмосковный" зарегистрированы ФСФР России 18.10.2007г. за № 1028-94135580 от 18.10.2007; Договор о передаче прав и обязанностей по договору доверительного управления паевым инвестиционным фондом от 07.04.2015 №06/11

1

5.	Договоры участия в долевом строительстве:	не зарегистрировано
6.	Правопритязания:	отсутствуют
7.	Заявленные в судебном порядке права требования:	данные отсутствуют
8.	Отметка о возражении в отношении зарегистрированного права:	данные отсутствуют
9.	Отметка о наличии решения об изъятии объекта недвижимости для государственных и муниципальных нужд:	данные отсутствуют

Выписка выдана: Махортых Эдуард Иванович

Сведения, содержащиеся в настоящем документе, являются актуальными (действительными) на дату получения запроса органом, осуществляющим государственную регистрацию прав.
В соответствии со статьей 7 Федерального закона от 21 июля 1997 г. №122-ФЗ "О государственной регистрации прав на недвижимое имущество и сделок с ним" использование сведений, содержащихся в настоящей выписке, способами или в форме, которые наносят ущерб правам и законным интересам правообладателей, влечет ответственность, предусмотренную законодательством Российской Федерации.

СПЕЦИАЛИСТ 1 РАЗРЯДА — Фунтова И. С.
(должность уполномоченного должностного лица органа, осуществляющего государственную регистрацию прав) (подпись, МП) (фамилия, инициалы)

Получение заявителем выписки из ЕГРП для последующего предоставления в органы государственной власти, органы местного самоуправления и органы государственных внебюджетных фондов в целях получения государственных и муниципальных услуг не требуется. Данную информацию указанные органы обязаны запрашивать у Росреестра самостоятельно (Федеральный закон от 27.07.2010 №210-ФЗ "Об организации предоставления государственных и муниципальных услуг", ч.1, ст.7)

ФЕДЕРАЛЬНАЯ СЛУЖБА ГОСУДАРСТВЕННОЙ РЕГИСТРАЦИИ, КАДАСТРА И КАРТОГРАФИИ

УПРАВЛЕНИЕ ФЕДЕРАЛЬНОЙ СЛУЖБЫ ГОСУДАРСТВЕННОЙ РЕГИСТРАЦИИ, КАДАСТРА И КАРТОГРАФИИ ПО МОСКОВСКОЙ ОБЛАСТИ

ВЫПИСКА ИЗ ЕДИНОГО ГОСУДАРСТВЕННОГО РЕЕСТРА ПРАВ НА НЕДВИЖИМОЕ ИМУЩЕСТВО И СДЕЛОК С НИМ

Дата 13.02.2016 № 50/023/001/2016-887

На основании запроса от 11.02.2016 г., поступившего на рассмотрение 11.02.2016 г. сообщаем, что в Едином государственном реестре прав на недвижимое имущество и сделок с ним зарегистрировано:

1.	Характеристики объекта недвижимости:		
	Кадастровый (или условный) номер объекта:		50:23:0050384:1071
	наименование объекта:		Земельный участок
	назначение объекта:		Земли сельскохозяйственного назначения, для дачного строительства с правом возведения жилого дома с правом регистрации проживания в нем
	площадь объекта:		1 000 кв. м
	инвентарный номер, литер:		
	этажность (этаж):		
	номера на поэтажном плане:		
	адрес (местоположение) объекта:		Московская область, Раменский район, сельское поселение Рыболовское
	состав:		
2.	Правообладатель (правообладатели):	2.1.	Владельцы инвестиционных паев - Закрытый паевой инвестиционный фонд недвижимости "ТрастЮнион- Подмосковный" данные о которых устанавливаются на основании данных лицевых счетов владельцев инвестиционных паев в реестре владельцев инвестиционных паев и счетов депо владельцев инвестиционных паев.
3.	Вид, номер и дата государственной регистрации права:	3.1.	Общая долевая собственность, № 50-50-23/226/2014-082 от 24.11.2014
4.	Ограничение (обременение) права:		
	4.1.1.	вид:	Доверительное управление, Московская область, Раменский район, сельское поселение Рыболовское, кад. № 50:23:0050384:1071, Земельный участок, категория земель: земли сельскохозяйственного назначения, разрешенное использование: для дачного строительства с правом возведения жилого дома с правом регистрации проживания в нем, общая площадь 1 000 кв. м
		дата государственной регистрации:	04.02.2016
		номер государственной регистрации:	50-50/023-50/999/001/2016-560/2
		срок, на который установлено ограничение (обременение) права:	с 04.02.2016 по 01.12.2027
		лицо, в пользу которого установлено ограничение (обременение) права:	Закрытое акционерное общество Управляющая компания «РВМ Капитал», ИНН: 7722563196
		основание государственной регистрации:	Правила доверительного управления Закрытым паевым инвестиционным фондом недвижимости "Земельный фонд "Солид Подмосковный" зарегистрированы ФСФР России 18.10.2007г. за № 1028-94135580 от 18.10.2007; Договор о передаче прав и обязанностей по договору доверительного управления паевым инвестиционным фондом от 07.04.2015 №06/11

5.	Договоры участия в долевом строительстве:	не зарегистрировано
6.	Правопритязания:	отсутствуют
7.	Заявленные в судебном порядке права требования:	данные отсутствуют
8.	Отметка о возражении в отношении зарегистрированного права:	данные отсутствуют
9.	Отметка о наличии решения об изъятии объекта недвижимости для государственных и муниципальных нужд:	данные отсутствуют

Выписка выдана: Махортых Эдуард

Сведения, содержащиеся в настоящем документе, являются актуальными (действительными) на дату получения запроса органом, осуществляющим государственную регистрацию прав. В соответствии со статьей 7 Федерального закона от 27 июля 1997 г. №122-ФЗ "О государственной регистрации прав на недвижимое имущество и сделок с ним" использование сведений, содержащихся в настоящей выписке, способами или в формах, которые наносят ущерб правам и законным интересам правообладателей, влечет ответственность, предусмотренную законодательством Российской Федерации.

СПЕЦИАЛИСТ 1 РАЗРЯДА — Фролова Н. С.

(должность уполномоченного должностного лица органа, осуществляющего государственную регистрацию прав) — (подпись) — (фамилия, инициалы)

Получение заявителем выписки из ЕГРП для последующего предоставления в органы государственной власти органы местного самоуправления и органы государственных внебюджетных фондов и должностных лиц государственных и муниципальных услуг не требуется. Данную информацию указанные органы обязаны запрашивать у Росреестра самостоятельно (Федеральный закон от 27.07.2010 №210-ФЗ "Об организации предоставления государственных и муниципальных услуг", ч. 1 ст. 7)

ФЕДЕРАЛЬНАЯ СЛУЖБА ГОСУДАРСТВЕННОЙ РЕГИСТРАЦИИ, КАДАСТРА И КАРТОГРАФИИ

УПРАВЛЕНИЕ ФЕДЕРАЛЬНОЙ СЛУЖБЫ ГОСУДАРСТВЕННОЙ РЕГИСТРАЦИИ, КАДАСТРА И КАРТОГРАФИИ ПО МОСКОВСКОЙ ОБЛАСТИ

ВЫПИСКА ИЗ ЕДИНОГО ГОСУДАРСТВЕННОГО РЕЕСТРА ПРАВ НА НЕДВИЖИМОЕ ИМУЩЕСТВО И СДЕЛОК С НИМ

Дата 12.03.2016 № 50/023/001/2016-1556

На основании запроса от 10.03.2016 г., поступившего на рассмотрение 10.03.2016 г. сообщаем, что в Едином государственном реестре прав на недвижимое имущество и сделок с ним зарегистрировано:

1.	Характеристики объекта недвижимости:		
	Кадастровый (или условный) номер объекта:		50:23:0050384:1072
	наименование объекта:		Земельный участок
	назначение объекта:		Земли сельскохозяйственного назначения, для дачного строительства с правом возведения жилого дома с правом регистрации проживания в нем
	площадь объекта:		1 000 кв. м
	инвентарный номер, литер:		
	этажность (этаж):		
	номера на поэтажном плане:		
	адрес (местоположение) объекта:		Московская область, Раменский район, сельское поселение Рыболовское
	состав:		
2.	Правообладатель (правообладатели):	2.1.	Владельцы инвестиционных паев - Закрытый паевой инвестиционный фонд недвижимости "ТрастИнвест- Подмосковный" данные о которых устанавливаются на основании данных лицевых счетов владельцев инвестиционных паев в реестре владельцев инвестиционных паев и счетов депо владельцев инвестиционных паев.
3.	Вид, номер и дата государственной регистрации права:	3.1.	Общая долевая собственность, № 50-50-23/226/2014-066 от 24.11.2014
4.	Ограничение (обременение) права:		
	4.1.1.	вид:	Доверительное управление, Московская область, Раменский район, сельское поселение Рыболовское, кад. № 50:23:0050384:1072, Земельный участок, категория земель: земли сельскохозяйственного назначения, разрешенное использование: для дачного строительства с правом возведения жилого дома с правом регистрации проживания в нем, общая площадь 1 000 кв. м
		дата государственной регистрации:	24.02.2016
		номер государственной регистрации:	50-50/023-50/999/001/2016-722/2
		срок, на который установлено ограничение (обременение) права:	с 24.02.2016 до 01, 12, 2027
		лицо, в пользу которого установлено ограничение (обременение) права:	Закрытое акционерное общество Управляющая компания «РВМ Капитал», ИНН: 7722563196
		основание государственной регистрации:	Правила доверительного управления Закрытым паевым инвестиционным фондом недвижимости "Земельный фонд "Солнд Подмосковный" зарегистрированы ФСФР России 18.10.2007г. за № 1028-94135580 от 18.10.2007; Договор о передаче прав и обязанностей по договору доверительного управления паевым инвестиционным фондом от 07.04.2015 №06/11

5.	Договоры участия в долевом строительстве:	не зарегистрировано
6.	Правопритязания:	отсутствуют
7.	Заявленные в судебном порядке права требования:	данные отсутствуют
8.	Отметка о возражении в отношении зарегистрированного права:	данные отсутствуют
9.	Отметка о наличии решения об изъятии объекта недвижимости для государственных и муниципальных нужд:	данные отсутствуют

Выписка выдана: Махортых Эдуард Иванович

Сведения, содержащиеся в настоящем документе, являются актуальными (действительными) на дату получения запроса органом, осуществляющим государственную регистрацию прав.
В соответствии со статьей 7 Федерального закона от 21 июля 1997 г. №122-ФЗ "О государственной регистрации прав на недвижимое имущество и сделок с ним" использование сведений, содержащихся в настоящей выписке, способами или в форме, которые наносят ущерб правам и законным интересам правообладателей, влечет ответственность, предусмотренную законодательством Российской Федерации.

СПЕЦИАЛИСТ 1 РАЗРЯДА — Фунтикова И. С.
(должность уполномоченного должностного лица органа, осуществляющего государственную регистрацию прав) (подпись, М.П.) (фамилия, инициалы)

Получение заявителем выписки из ЕГРП для последующего предоставления в органы государственной власти, органы местного самоуправления и органы государственных внебюджетных фондов в целях получения государственной или муниципальной услуги не требуется. Данную информацию указанные органы обязаны запрашивать у Росреестра самостоятельно. Федеральный закон от 27.07.2010 №210-ФЗ "Об организации предоставления государственных и муниципальных услуг", ч.1, ст.7)

ФЕДЕРАЛЬНАЯ СЛУЖБА ГОСУДАРСТВЕННОЙ РЕГИСТРАЦИИ, КАДАСТРА И КАРТОГРАФИИ

УПРАВЛЕНИЕ ФЕДЕРАЛЬНОЙ СЛУЖБЫ ГОСУДАРСТВЕННОЙ РЕГИСТРАЦИИ, КАДАСТРА И КАРТОГРАФИИ ПО МОСКОВСКОЙ ОБЛАСТИ

ВЫПИСКА ИЗ ЕДИНОГО ГОСУДАРСТВЕННОГО РЕЕСТРА ПРАВ НА НЕДВИЖИМОЕ ИМУЩЕСТВО И СДЕЛОК С НИМ

Дата 12.03.2016 № 50/023/001/2016-1238

На основании запроса от 10.03.2016 г., поступившего на рассмотрение 10.03.2016 г сообщаем, что в Едином государственном реестре прав на недвижимое имущество и сделок с ним зарегистрировано:

1.	Характеристики объекта недвижимости:		
	Кадастровый (или условный) номер объекта:		50:23:0050384:1073
	наименование объекта:		Земельный участок
	назначение объекта:		Земли сельскохозяйственного назначения, для дачного строительства с правом возведения жилого дома с правом регистрации проживания в нем
	площадь объекта:		1 000 кв. м
	инвентарный номер, литер:		
	этажность (этаж):		
	номера на поэтажном плане:		
	адрес (местоположение) объекта:		Московская область, Раменский район, сельское поселение Рыболовское
	состав:		
2.	Правообладатель (правообладатели):	2.1.	Владельцы инвестиционных паев - Закрытый паевой инвестиционный фонд недвижимости "ТрастИнвест- Подмосковный" данные о которых устанавливаются на основании данных лицевых счетов владельцев инвестиционных паев в реестре владельцев инвестиционных паев и счетов депо владельцев инвестиционных паев.
3.	Вид, номер и дата государственной регистрации права:	3.1.	Общая долевая собственность, № 50-50-23/226/2014-081 от 24.11.2014
4.	Ограничение (обременение) права:		
	4.1.1.	вид:	Доверительное управление, Московская область, Раменский район, сельское поселение Рыболовское, кад. № 50:23:0050384:1073, Земельный участок, категория земель: земли сельскохозяйственного назначения, разрешенное использование: для дачного строительства с правом возведения жилого дома с правом регистрации проживания в нем, общая площадь 1 000 кв. м
		дата государственной регистрации:	24.02.2016
		номер государственной регистрации:	50-50/023-50/999/001/2016-730/2
		срок, на который установлено ограничение (обременение) права:	с 24.02.2016 до 01, 12, 2027
		лицо, в пользу которого установлено ограничение (обременение) права:	Закрытое акционерное общество Управляющая компания «РВМ Капитал», ИНН: 7722563196
		основание государственной регистрации:	Правила доверительного управления Закрытым паевым инвестиционным фондом недвижимости "Земельный фонд "Солнд Подмосковный" зарегистрированы ФСФР России 18.10.2007г. за № 1028-94135580 от 18.10.2007; Договор о передаче прав и обязанностей по договору доверительного управления паевым инвестиционным фондом от 07.04.2015 №06/11

5.	Договоры участия в долевом строительстве:	не зарегистрировано
6.	Правопритязания:	отсутствуют
7.	Заявленные в судебном порядке права требования:	данные отсутствуют
8.	Отметка о возражении в отношении зарегистрированного права:	данные отсутствуют
9.	Отметка о наличии решения об изъятии объекта недвижимости для государственных и муниципальных нужд:	данные отсутствуют

Выписка выдана: Махортых Эдуард Иванович

Сведения, содержащиеся в настоящем документе, являются актуальными (действительными) на дату получения запроса органом, осуществляющим государственную регистрацию прав. В соответствии со статьей 7 Федерального закона от 21 июля 1997 г. №122-ФЗ "О государственной регистрации прав на недвижимое имущество и сделок с ним" использование сведений, содержащихся в настоящей выписке, способами или в форме, которые наносят ущерб правам и законным интересам правообладателей, влечет ответственность, предусмотренную законодательством Российской Федерации.

СПЕЦИАЛИСТ 1 РАЗРЯДА — Фролова И. С.

(должность уполномоченного должностного лица органа, осуществляющего государственную регистрацию прав) — (подпись) — (фамилия, инициалы)

Получение настоящей выписки из ЕГРП для последующего представления в органы государственной власти, органы местного самоуправления и органы государственных внебюджетных фондов в целях получения государственных и муниципальных услуг, не требуется. Данную информацию указанные органы обязаны запрашивать у Росреестра самостоятельно (Федеральный закон от 27.07.2010 №210-ФЗ "Об организации предоставления государственных и муниципальных услуг", ч.1, ст.7)

ФЕДЕРАЛЬНАЯ СЛУЖБА ГОСУДАРСТВЕННОЙ РЕГИСТРАЦИИ, КАДАСТРА И КАРТОГРАФИИ

УПРАВЛЕНИЕ ФЕДЕРАЛЬНОЙ СЛУЖБЫ ГОСУДАРСТВЕННОЙ РЕГИСТРАЦИИ, КАДАСТРА И КАРТОГРАФИИ ПО МОСКОВСКОЙ ОБЛАСТИ

ВЫПИСКА ИЗ ЕДИНОГО ГОСУДАРСТВЕННОГО РЕЕСТРА ПРАВ НА НЕДВИЖИМОЕ ИМУЩЕСТВО И СДЕЛОК С НИМ

Дата 12.03.2016 № 50/023/001/2016-1533

На основании запроса от 10.03.2016 г., поступившего на рассмотрение 10.03.2016 г. сообщаем, что в Едином государственном реестре прав на недвижимое имущество и сделок с ним зарегистрировано:

1.	Характеристики объекта недвижимости:		
	Кадастровый (или условный) номер объекта:		50:23:0050384:1074
	наименование объекта:		Земельный участок
	назначение объекта:		Земли сельскохозяйственного назначения, для дачного строительства с правом возведения жилого дома с правом регистрации проживания в нем
	площадь объекта:		948 кв. м
	инвентарный номер, литер:		
	этажность (этаж):		
	номера на поэтажном плане:		
	адрес (местоположение) объекта:		Московская область, Раменский район, сельское поселение Рыболовское
	состав:		
2.	Правообладатель (правообладатели):	2.1.	Владельцы инвестиционных паев - Закрытый паевой инвестиционный фонд недвижимости "ТрастЮнион- Подмосковный" данные о которых устанавливаются на основании данных лицевых счетов владельцев инвестиционных паев в реестре владельцев инвестиционных паев и счетов депо владельцев инвестиционных паев.
3.	Вид, номер и дата государственной регистрации права:	3.1.	Общая долевая собственность, № 50-50-23/166/2014-436 от 27.08.2014
4.	Ограничение (обременение) права:		
	4.1.1. вид:		Доверительное управление, Московская область, Раменский район, сельское поселение Рыболовское, кад. № 50:23:0050384:1074, Земельный участок, категория земель: земли сельскохозяйственного назначения, разрешенное использование: для дачного строительства с правом возведения жилого дома с правом регистрации проживания в нем, общая площадь 948 кв. м
	дата государственной регистрации:		24.02.2016
	номер государственной регистрации:		50-50/023-50/999/001/2016-863/2
	срок, на который установлено ограничение (обременение) права:		с 24.02.2016 по 01.12.2027
	лицо, в пользу которого установлено ограничение (обременение) права:		Закрытое акционерное общество Управляющая компания «РВМ Капитал», ИНН: 7722563196
	основание государственной регистрации:		Правила доверительного управления Закрытым паевым инвестиционным фондом недвижимости "Земельный фонд "Солнд Подмосковный" зарегистрированы ФСФР России 18.10.2007г. за № 1028-94135580 от 18.10.2007; Договор о передаче прав и обязанностей по договору доверительного управления паевым инвестиционным фондом от 07.04.2015 №06/11

5.	Договоры участия в долевом строительстве:	не зарегистрировано
6.	Правопритязания:	отсутствуют
7.	Заявленные в судебном порядке права требования:	данные отсутствуют
8.	Отметка о возражении в отношении зарегистрированного права:	данные отсутствуют
9.	Отметка о наличии решения об изъятии объекта недвижимости для государственных и муниципальных нужд:	данные отсутствуют

Выписка выдана: Махортых Эдуард Иванович

Сведения, содержащиеся в настоящем документе, являются актуальными (действительными) на дату получения запроса органом, осуществляющим государственную регистрацию прав. В соответствии со статьей 7 Федерального закона от 21 июля 1997 г. №122-ФЗ "О государственной регистрации прав на недвижимое имущество и сделок с ним" использование сведений, содержащихся в настоящей выписке, способами или в форме, которые наносят ущерб правам и законным интересам правообладателей, влечет ответственность, предусмотренную законодательством Российской Федерации.

СПЕЦИАЛИСТ 1 РАЗРЯДА — Фуртиков И. С

(должность уполномоченного должностного лица органа, осуществляющего государственную регистрацию прав) (подпись, М.П.) (фамилия, инициалы)

Получение заявителем выписки из ЕГРП для последующего предоставления в органы государственной власти, органы местного самоуправления и органы государственных внебюджетных фондов в целях получения государственной (муниципальной) услуги не требуется. Данную информацию указанные органы обязаны запрашивать у Росреестра самостоятельно (Федеральный закон от 27.07.2010 №210-ФЗ "Об организации предоставления государственных и муниципальных услуг", ч.1, ст.7)

ФЕДЕРАЛЬНАЯ СЛУЖБА ГОСУДАРСТВЕННОЙ РЕГИСТРАЦИИ, КАДАСТРА И КАРТОГРАФИИ

УПРАВЛЕНИЕ ФЕДЕРАЛЬНОЙ СЛУЖБЫ ГОСУДАРСТВЕННОЙ РЕГИСТРАЦИИ, КАДАСТРА И КАРТОГРАФИИ ПО МОСКОВСКОЙ ОБЛАСТИ

ВЫПИСКА ИЗ ЕДИНОГО ГОСУДАРСТВЕННОГО РЕЕСТРА ПРАВ НА НЕДВИЖИМОЕ ИМУЩЕСТВО И СДЕЛОК С НИМ

Дата 13.02.2016 № 50/023/001/2016-868

На основании запроса от 11.02.2016 г., поступившего на рассмотрение 11.02.2016 г. сообщаем, что в Едином государственном реестре прав на недвижимое имущество и сделок с ним зарегистрировано:

1.	Характеристики объекта недвижимости:		
	Кадастровый (или условный) номер объекта:		50:23:0050384:1075
	наименование объекта:		Земельный участок
	назначение объекта:		Земли сельскохозяйственного назначения, для дачного строительства с правом возведения жилого дома с правом регистрации проживания в нем
	площадь объекта:		1 000 кв. м
	инвентарный номер, литер:		
	этажность (этаж):		
	номера на поэтажном плане:		
	адрес (местоположение) объекта:		Московская область, Раменский район, сельское поселение Рыболовское
	состав:		
2.	Правообладатель (правообладатели):	2.1.	Владельцы инвестиционных паев - Закрытый паевой инвестиционный фонд недвижимости "ТрастЮнион- Подмосковный" данные о которых устанавливаются на основании данных лицевых счетов владельцев инвестиционных паев в реестре владельцев инвестиционных паев и счетов депо владельцев инвестиционных паев.
3.	Вид, номер и дата государственной регистрации права:	3.1.	Общая долевая собственность, № 50-50-23/226/2014-216 от 25.11.2014
4.	Ограничение (обременение) права:		
	4.1.1.	вид:	Доверительное управление, Московская область, Раменский район, сельское поселение Рыболовское, кад. № 50:23:0050384:1075, Земельный участок, категория земель: земли сельскохозяйственного назначения, разрешенное использование: для дачного строительства с правом возведения жилого дома с правом регистрации проживания в нем, общая площадь 1 000 кв. м
		дата государственной регистрации:	04.02.2016
		номер государственной регистрации:	50-50/023-50/999/001/2016-617/2
		срок, на который установлено ограничение (обременение) права:	с 04.02.2016 до 01.12.2027
		лицо, в пользу которого установлено ограничение (обременение) права:	Закрытое акционерное общество Управляющая компания «РВМ Капитал», ИНН: 7722563196
		основание государственной регистрации:	Правила доверительного управления Закрытым паевым инвестиционным фондом недвижимости "Земельный фонд "Солид Подмосковный" зарегистрированы ФСФР России 18.10.2007г. за № 1028-94135580 от 18.10.2007; Договор о передаче прав и обязанностей по договору доверительного управления паевым инвестиционным фондом от 07.04.2015 №06/11

5.	Договоры участия в долевом строительстве:	не зарегистрировано
6.	Правопритязания:	отсутствуют
7.	Заявленные в судебном порядке права требования:	данные отсутствуют
8.	Отметка о возражении в отношении зарегистрированного права:	данные отсутствуют
9.	Отметка о наличии решения об изъятии объекта недвижимости для государственных и муниципальных нужд:	данные отсутствуют

Выписка выдана: Махортых Эдуард

Сведения, содержащиеся в настоящем документе, являются актуальными (действительными) на дату получения запроса органом, осуществляющим государственную регистрацию прав.
В соответствии со статьей 7 Федерального закона от 21 июля 1997 г. №122-ФЗ "О государственной регистрации прав на недвижимое имущество и сделок с ним" использование сведений, содержащихся в настоящей выписке, способным нанести в форме, которые наносят ущерб правам и законным интересам правообладателей, влечет ответственность, предусмотренную законодательством Российской Федерации.

СПЕЦИАЛИСТ 1 РАЗРЯДА — Фонтаков Н.С.

Получение заявителем выписки из ЕГРП для последующего предоставления в органы государственной власти, органы местного самоуправления и органы государственных внебюджетных фондов в целях получения государственных и муниципальных услуг не требуется. Даже в информацию указанные органы обязаны запрашивать у Росреестра самостоятельно (Федеральный закон от 210-ФЗ) "Об организации предоставления государственных и муниципальных услуг", ч.1, ст.7.

2

ФЕДЕРАЛЬНАЯ СЛУЖБА ГОСУДАРСТВЕННОЙ РЕГИСТРАЦИИ, КАДАСТРА И КАРТОГРАФИИ

УПРАВЛЕНИЕ ФЕДЕРАЛЬНОЙ СЛУЖБЫ ГОСУДАРСТВЕННОЙ РЕГИСТРАЦИИ, КАДАСТРА И КАРТОГРАФИИ ПО МОСКОВСКОЙ ОБЛАСТИ

ВЫПИСКА ИЗ ЕДИНОГО ГОСУДАРСТВЕННОГО РЕЕСТРА ПРАВ НА НЕДВИЖИМОЕ ИМУЩЕСТВО И СДЕЛОК С НИМ

Дата 12.03.2016 № 50/023/001/2016-1540

На основании запроса от 10.03.2016 г., поступившего на рассмотрение 10.03.2016 г. сообщаем, что в Едином государственном реестре прав на недвижимое имущество и сделок с ним зарегистрировано:

1.	Характеристики объекта недвижимости:		
	Кадастровый (или условный) номер объекта:		50:23:0050384:1076
	наименование объекта:		Земельный участок
	назначение объекта:		Земли сельскохозяйственного назначения, для дачного строительства с правом возведения жилого дома с правом регистрации проживания в нем
	площадь объекта:		1 000 кв. м
	инвентарный номер, литер:		
	этажность (этаж):		
	номера на поэтажном плане:		
	адрес (местоположение) объекта:		Московская область, Раменский район, сельское поселение Рыболовское
	состав:		
2.	Правообладатель (правообладатели):	2.1.	Владельцы инвестиционных паев - Закрытый паевой инвестиционный фонд недвижимости "ТрастЮнион- Подмосковный" данные о которых устанавливаются на основании данных лицевых счетов владельцев инвестиционных паев в реестре владельцев инвестиционных паев и счетов депо владельцев инвестиционных паев.
3.	Вид, номер и дата государственной регистрации права:	3.1.	Общая долевая собственность, № 50-50-23/166/2014-437 от 27.08.2014
4.	Ограничение (обременение) права:		
	4.1.1. вид:		Прочие ограничения (обременения), Московская область, Раменский район, сельское поселение Рыболовское, кад.№ 50:23:0050384:1076, Земельный участок, категория земель: земли сельскохозяйственного назначения, разрешенное использование: для дачного строительства с правом возведения жилого дома с правом регистрации проживания в нем, общая площадь 1 000 кв. м
	дата государственной регистрации:		24.02.2016
	номер государственной регистрации:		50-50/023-50/999/001/2016-783/2
	срок, на который установлено ограничение (обременение) права:		с 24.02.2016 до 01, 12, 2016
	лицо, в пользу которого установлено ограничение (обременение) права:		Закрытое акционерное общество Управляющая компания «РВМ Капитал», ИНН: 7722563196
	основание государственной регистрации:		Правила доверительного управления Закрытым паевым инвестиционным фондом недвижимости "Земельный фонд "Солид Подмосковный" зарегистрированы ФСФР России 18.10.2007г. за № 1028-94135580 от 18.10.2007; Договор о передаче прав и обязанностей по договору доверительного управления паевым инвестиционным

1

		фондом от 07.04.2015 №06/11
5.	Договоры участия в долевом строительстве:	не зарегистрировано
6.	Правопритязания:	отсутствуют
7.	Заявленные в судебном порядке права требования:	данные отсутствуют
8.	Отметка о возражении в отношении зарегистрированного права:	данные отсутствуют
9.	Отметка о наличии решения об изъятии объекта недвижимости для государственных и муниципальных нужд:	данные отсутствуют

Выписка выдана: Махортых Эдуард Иванович

Сведения, содержащиеся в настоящем документе, являются актуальными (действительными) на дату получения запроса органом, осуществляющим государственную регистрацию прав.
В соответствии со статьей 7 Федерального закона от 21 июля 1997 г. №122-ФЗ "О государственной регистрации прав на недвижимое имущество и сделок с ним" использование сведений, содержащихся в настоящей выписке, способами или в форме, которые наносят ущерб правам и законным интересам правообладателей, влечет ответственность, предусмотренную законодательством Российской Федерации.

СПЕЦИАЛИСТ 1 РАЗРЯДА _____ Фунтиков И. С.
(должность уполномоченного должностного лица органа, осуществляющего государственную регистрацию прав) (подпись, М.П.) (фамилия, инициалы)

Получение заявителем выписки из ЕГРП для последующего предоставления в соответствующий орган власти, орган местного самоуправления и органы государственных внебюджетных фондов в целях получения государственных и муниципальных услуг не требуется. Данную информацию указанные органы обязаны запрашивать у Росреестра самостоятельно(Федеральный закон от 27.07.2010 №210-ФЗ "Об организации предоставления государственных и муниципальных услуг", ч. 1, ст.7)

ФЕДЕРАЛЬНАЯ СЛУЖБА ГОСУДАРСТВЕННОЙ РЕГИСТРАЦИИ, КАДАСТРА И КАРТОГРАФИИ

УПРАВЛЕНИЕ ФЕДЕРАЛЬНОЙ СЛУЖБЫ ГОСУДАРСТВЕННОЙ РЕГИСТРАЦИИ, КАДАСТРА И КАРТОГРАФИИ ПО МОСКОВСКОЙ ОБЛАСТИ

ВЫПИСКА ИЗ ЕДИНОГО ГОСУДАРСТВЕННОГО РЕЕСТРА ПРАВ НА НЕДВИЖИМОЕ ИМУЩЕСТВО И СДЕЛОК С НИМ

Дата 12.03.2016 № 50/023/001/2016-1247

На основании запроса от 10.03.2016 г., поступившего на рассмотрение 10.03.2016 г сообщаем, что в Едином государственном реестре прав на недвижимое имущество и сделок с ним зарегистрировано:

1.	Характеристики объекта недвижимости:		
	Кадастровый (или условный) номер объекта:		50:23:0050384:1077
	наименование объекта:		Земельный участок
	назначение объекта:		Земли сельскохозяйственного назначения, для дачного строительства с правом возведения жилого дома с правом регистрации проживания в нем
	площадь объекта:		1 000 кв. м
	инвентарный номер, литер:		
	этажность (этаж):		
	номера на поэтажном плане:		
	адрес (местоположение) объекта:		Московская область, Раменский район, сельское поселение Рыболовское
	состав:		
2.	Правообладатель (правообладатели):	2.1.	Владельцы инвестиционных паев - Закрытый паевой инвестиционный фонд недвижимости "ТрастЮнион- Подмосковный" данные о которых устанавливаются на основании данных лицевых счетов владельцев инвестиционных паев в реестре владельцев инвестиционных паев и счетов депо владельцев инвестиционных паев.
3.	Вид, номер и дата государственной регистрации права:	3.1.	Общая долевая собственность, № 50-50-23/166/2014-438 от 28.08.2014
4.	Ограничение (обременение) права:		
	4.1.1. вид:		Доверительное управление, Московская область, Раменский район, сельское поселение Рыболовское, кад. № 50:23:0050384:1077, Земельный участок, категория земель: земли сельскохозяйственного назначения, разрешенное использование: для дачного строительства с правом возведения жилого дома с правом регистрации проживания в нем, общая площадь 1 000 кв. м
	дата государственной регистрации:		24.02.2016
	номер государственной регистрации:		50-50/023-50/999/001/2016-784/2
	срок, на который установлено ограничение (обременение) права:		с 24.02.2016 по 01.12.2027
	лицо, в пользу которого установлено ограничение (обременение) права:		Закрытое акционерное общество Управляющая компания «РВМ Капитал», ИНН: 7722563196
	основание государственной регистрации:		Правила доверительного управления Закрытым паевым инвестиционным фондом недвижимости "Земельный фонд "Солид Подмосковный" зарегистрированы ФСФР России 18.10.2007г. за № 1028-94135580 от 18.10.2007; Договор о передаче прав и обязанностей по договору доверительного управления паевым инвестиционным фондом от 07.04.2015 №06/11

5.	Договоры участия в долевом строительстве:	не зарегистрировано
6.	Правопритязания:	отсутствуют
7.	Заявленные в судебном порядке права требования:	данные отсутствуют
8.	Отметка о возражении в отношении зарегистрированного права:	данные отсутствуют
9.	Отметка о наличии решения об изъятии объекта недвижимости для государственных и муниципальных нужд:	данные отсутствуют

Выписка выдана: Махортых Эдуард Иванович

Сведения, содержащиеся в настоящем документе, являются актуальными (действительными) на дату получения запроса органом, осуществляющим государственную регистрацию прав.
В соответствии со статьей 7 Федерального закона от 21 июля 1997 г. №122-ФЗ "О государственной регистрации прав на недвижимое имущество и сделок с ним" использование сведений, содержащихся в настоящей выписке, способами или в форме, которые наносят ущерб правам и законным интересам правообладателей, влечет ответственность, предусмотренную законодательством Российской Федерации.

СПЕЦИАЛИСТ 1 РАЗРЯДА (должность уполномоченного должностного лица органа, осуществляющего государственную регистрацию прав) — (подпись, МП) — Вуштинса И. С. (подпись, инициалы)

Получение заявителем выписки от ПГРП для последующего предоставления в органы государственной власти, органы местного самоуправления и органы государственных внебюджетных фондов в целях получения государственных и муниципальных услуг не требуется. Данную информацию указанные органы обязаны запрашивать у Реестра самостоятельно (Федеральный закон от 27.07.2010 №210-ФЗ "Об организации предоставления государственных и муниципальных услуг", ч.1, ст.7)

2

ФЕДЕРАЛЬНАЯ СЛУЖБА ГОСУДАРСТВЕННОЙ РЕГИСТРАЦИИ, КАДАСТРА И КАРТОГРАФИИ

УПРАВЛЕНИЕ ФЕДЕРАЛЬНОЙ СЛУЖБЫ ГОСУДАРСТВЕННОЙ РЕГИСТРАЦИИ, КАДАСТРА И КАРТОГРАФИИ ПО МОСКОВСКОЙ ОБЛАСТИ

ВЫПИСКА ИЗ ЕДИНОГО ГОСУДАРСТВЕННОГО РЕЕСТРА ПРАВ НА НЕДВИЖИМОЕ ИМУЩЕСТВО И СДЕЛОК С НИМ

Дата 13.02.2016 № 50/023/001/2016-726

На основании запроса от 11.02.2016 г., поступившего на рассмотрение 11.02.2016 г. сообщаем, что в Едином государственном реестре прав на недвижимое имущество и сделок с ним зарегистрировано:

1.	Характеристики объекта недвижимости:		
	Кадастровый (или условный) номер объекта:		50:23:0050384:1078
	наименование объекта:		Земельный участок
	назначение объекта:		Земли сельскохозяйственного назначения, для дачного строительства с правом возведения жилого дома с правом регистрации проживания в нем
	площадь объекта:		1 438 кв. м
	инвентарный номер, литер:		
	этажность (этаж):		
	номера на поэтажном плане:		
	адрес (местоположение) объекта:		Московская область, Раменский район, сельское поселение Рыболовское
	состав:		
2.	Правообладатель (правообладатели):	2.1.	Владельцы инвестиционных паев - Закрытый паевой инвестиционный фонд недвижимости "ТрастЮнион- Подмосковный" данные о которых устанавливаются на основании данных лицевых счетов владельцев инвестиционных паев в реестре владельцев инвестиционных паев и счетов депо владельцев инвестиционных паев.
3.	Вид, номер и дата государственной регистрации права:	3.1.	Общая долевая собственность, № 50-50-23/226/2014-234 от 25.11.2014
4.	Ограничение (обременение) права:		
	4.1.1. вид:		Доверительное управление, Московская область, Раменский район, сельское поселение Рыболовское, кад. № 50:23:0050384:1078, Земельный участок, категория земель: земли сельскохозяйственного назначения, разрешенное использование: для дачного строительства с правом возведения жилого дома с правом регистрации проживания в нем, общая площадь 1 438 кв. м
	дата государственной регистрации:		01.02.2016
	номер государственной регистрации:		50-50/023-50/999/001/2016-301/2
	срок, на который установлено ограничение (обременение) права:		с 01.02.2016 до 01, 12, 2027
	лицо, в пользу которого установлено ограничение (обременение) права:		Закрытое акционерное общество Управляющая компания «РВМ Капитал», ИНН: 7722563196
	основание государственной регистрации:		Правила доверительного управления Закрытым паевым инвестиционным фондом недвижимости "Земельный фонд "Солид Подмосковный" зарегистрированы ФСФР России 18.10.2007г. за № 1028-94135580 от 18.10.2007; Договор о передаче прав и обязанностей по договору доверительного управления паевым инвестиционным фондом от 07.04.2015 №06/11

1

5.	Договоры участия в долевом строительстве:	не зарегистрировано
6.	Правопритязания:	отсутствуют
7.	Заявленные в судебном порядке права требования:	данные отсутствуют
8.	Отметка о возражении в отношении зарегистрированного права:	данные отсутствуют
9.	Отметка о наличии решения об изъятии объекта недвижимости для государственных и муниципальных нужд:	данные отсутствуют

Выписка выдана: Махортых Эдуард

Сведения, содержащиеся в настоящем документе, являются актуальными (действительными) на дату получения запроса органом, осуществляющим государственную регистрацию прав.
В соответствии со статьей 7 Федерального закона от 21 июля 1997 г. №122-ФЗ "О государственной регистрации прав на недвижимое имущество и сделок с ним" использование сведений, содержащихся в настоящей выписке, способами или в форме, которые наносят ущерб правам и законным интересам правообладателей, влечет ответственность, предусмотренную законодательством Российской Федерации.

СПЕЦИАЛИСТ 1 РАЗРЯДА — Дмитриев И. С.
(должность уполномоченного должностного лица органа, осуществляющего государственную регистрацию прав) — (подпись, ЭЦП) — (фамилия, инициалы)

Получение заявителем выписки из ЕГРП для последующего предоставления в органы государственной власти, органы местного самоуправления и органы государственных внебюджетных фондов в целях получения государственных и муниципальных услуг, не требуется. Данную информацию указанные органы обязаны запрашивать у Росреестра самостоятельно (Федеральный закон от 27.07.2010 №210-ФЗ "Об организации предоставления государственных и муниципальных услуг", ч.1, ст.7).

2

ФЕДЕРАЛЬНАЯ СЛУЖБА ГОСУДАРСТВЕННОЙ РЕГИСТРАЦИИ, КАДАСТРА И КАРТОГРАФИИ

УПРАВЛЕНИЕ ФЕДЕРАЛЬНОЙ СЛУЖБЫ ГОСУДАРСТВЕННОЙ РЕГИСТРАЦИИ, КАДАСТРА И КАРТОГРАФИИ ПО МОСКОВСКОЙ ОБЛАСТИ

ВЫПИСКА ИЗ ЕДИНОГО ГОСУДАРСТВЕННОГО РЕЕСТРА ПРАВ НА НЕДВИЖИМОЕ ИМУЩЕСТВО И СДЕЛОК С НИМ

Дата 12.03.2016 № 50/023/001/2016-1451

На основании запроса от 10.03.2016 г., поступившего на рассмотрение 10.03.2016 г сообщаем, что в Едином государственном реестре прав на недвижимое имущество и сделок с ним зарегистрировано:

1.	Характеристики объекта недвижимости:		
	Кадастровый (или условный) номер объекта:		50:23:0050384:1079
	наименование объекта:		Земельный участок
	назначение объекта:		Земли сельскохозяйственного назначения, для дачного строительства с правом возведения жилого дома с правом регистрации проживания в нем
	площадь объекта:		875 кв. м
	инвентарный номер, литер:		
	этажность (этаж):		
	номера на поэтажном плане:		
	адрес (местоположение) объекта:		Московская область, Раменский район, сельское поселение Рыболовское
	состав:		
2.	Правообладатель (правообладатели):	2.1.	Владельцы инвестиционных паев - Закрытый паевой инвестиционный фонд недвижимости "ТрастЮнион- Подмосковный" данные о которых устанавливаются на основании данных лицевых счетов владельцев инвестиционных паев в реестре владельцев инвестиционных паев и счетов депо владельцев инвестиционных паев.
3.	Вид, номер и дата государственной регистрации права:	3.1.	Общая долевая собственность, № 50-50-23/166/2014-439 от 28.08.2014
4.	Ограничение (обременение) права:		
	4.1.1. вид:		Доверительное управление, Московская область, Раменский район, сельское поселение Рыболовское, кад. № 50:23:0050384:1079, Земельный участок, категория земель: земли сельскохозяйственного назначения, разрешенное использование: для дачного строительства с правом возведения жилого дома с правом регистрации проживания в нем, общая площадь 875 кв. м
	дата государственной регистрации:		25.02.2016
	номер государственной регистрации:		50-50/023-50/999/001/2016-967/2
	срок, на который установлено ограничение (обременение) права:		с 25.02.2016 по 01.12.2027
	лицо, в пользу которого установлено ограничение (обременение) права:		Закрытое акционерное общество Управляющая компания «РВМ Капитал», ИНН: 7722563196
	основание государственной регистрации:		Правила доверительного управления Закрытым паевым инвестиционным фондом недвижимости "Земельный фонд "Солид Подмосковный" зарегистрированы ФСФР России 18.10.2007г. за № 1028-94135580 от 18.10.2007; Договор о передаче прав и обязанностей по договору доверительного управления паевым инвестиционным фондом от 07.04.2015 №06/11

1

5.	Договоры участия в долевом строительстве:	не зарегистрировано
6.	Правопритязания:	отсутствуют
7.	Заявленные в судебном порядке права требования:	данные отсутствуют
8.	Отметка о возражении в отношении зарегистрированного права:	данные отсутствуют
9.	Отметка о наличии решения об изъятии объекта недвижимости для государственных и муниципальных нужд:	данные отсутствуют

Выписка выдана: Махортых Эдуард Иванович

Сведения, содержащиеся в настоящем документе, являются актуальными (действительными) на дату получения запроса органом, осуществляющим государственную регистрацию прав. В соответствии со статьей 7 Федерального закона от 21 июля 1997 г. №122-ФЗ "О государственной регистрации прав на недвижимое имущество и сделок с ним" использование сведений, содержащихся в настоящей выписке, способом или в форме, которые наносят ущерб правам и законным интересам правообладателей, влечет ответственность, предусмотренную законодательством Российской Федерации.

СПЕЦИАЛИСТ 1 РАЗРЯДА — Фунтиков Н. С.

(должность уполномоченного должностного лица органа, осуществляющего государственную регистрацию прав) — (подпись) — (фамилия, инициалы)

Получение заявителем выписки из ЕГРП для последующего предоставления органам государственной власти, органам местного самоуправления и иным государственным внебюджетным фондам в целях получения государственных и муниципальных услуг не требуется. Данную информацию указанные органы обязаны запрашивать у Росреестра самостоятельно (Федеральный закон от 27.07.2010 №210-ФЗ "Об организации предоставления государственных и муниципальных услуг", ч.1, ст.7)

ФЕДЕРАЛЬНАЯ СЛУЖБА ГОСУДАРСТВЕННОЙ РЕГИСТРАЦИИ, КАДАСТРА И КАРТОГРАФИИ

УПРАВЛЕНИЕ ФЕДЕРАЛЬНОЙ СЛУЖБЫ ГОСУДАРСТВЕННОЙ РЕГИСТРАЦИИ, КАДАСТРА И КАРТОГРАФИИ ПО МОСКОВСКОЙ ОБЛАСТИ

ВЫПИСКА ИЗ ЕДИНОГО ГОСУДАРСТВЕННОГО РЕЕСТРА ПРАВ НА НЕДВИЖИМОЕ ИМУЩЕСТВО И СДЕЛОК С НИМ

Дата 12.03.2016 № 50/023/001/2016-1426

На основании запроса от 10.03.2016 г., поступившего на рассмотрение 10.03.2016 г. сообщаем, что в Едином государственном реестре прав на недвижимое имущество и сделок с ним зарегистрировано:

1.	Характеристики объекта недвижимости:		
	Кадастровый (или условный) номер объекта:		50:23:0050384:1080
	наименование объекта:		Земельный участок
	назначение объекта:		Земли сельскохозяйственного назначения, для дачного строительства с правом возведения жилого дома с правом регистрации проживания в нем
	площадь объекта:		875 кв. м
	инвентарный номер, литер:		
	этажность (этаж):		
	номера на поэтажном плане:		
	адрес (местоположение) объекта:		Московская область, Раменский район, сельское поселение Рыболовское
	состав:		
2.	Правообладатель (правообладатели):	2.1.	Владельцы инвестиционных паев - Закрытый паевой инвестиционный фонд недвижимости "ТрастЮнион- Подмосковный" данные о которых устанавливаются на основании данных лицевых счетов владельцев инвестиционных паев в реестре владельцев инвестиционных паев и счетов депо владельцев инвестиционных паев.
3.	Вид, номер и дата государственной регистрации права:	3.1.	Общая долевая собственность, № 50-50-23/171/2014-260 от 28.08.2014
4.	Ограничение (обременение) права:		
	4.1.1.	вид:	Доверительное управление, Московская область, Раменский район, сельское поселение Рыболовское, кад. № 50:23:0050384:1080, Земельный участок, категория земель: земли сельскохозяйственного назначения, разрешенное использование: для дачного строительства с правом возведения жилого дома с правом регистрации проживания в нем, общая площадь 875 кв. м
		дата государственной регистрации:	25.02.2016
		номер государственной регистрации:	50-50/023-50/999/001/2016-972/2
		срок, на который установлено ограничение (обременение) права:	с 25.02.2016 по 01.12.2027
		лицо, в пользу которого установлено ограничение (обременение) права:	Закрытое акционерное общество Управляющая компания «РВМ Капитал», ИНН: 7722563196
		основание государственной регистрации:	Правила доверительного управления Закрытым паевым инвестиционным фондом недвижимости "Земельный фонд "Селид Подмосковный" зарегистрированы ФСФР России 18.10.2007г. за № 1028-94135580 от 18.10.2007; Договор о передаче прав и обязанностей по договору доверительного управления паевым инвестиционным фондом от 07.04.2015 №06/11

5.	Договоры участия в долевом строительстве:	не зарегистрировано
6.	Правопритязания:	отсутствуют
7.	Заявленные в судебном порядке права требования:	данные отсутствуют
8.	Отметка о возражении в отношении зарегистрированного права:	данные отсутствуют
9.	Отметка о наличии решения об изъятии объекта недвижимости для государственных и муниципальных нужд:	данные отсутствуют

Выписка выдана: Махортых Эдуард Иванович

Сведения, содержащиеся в настоящем документе, являются актуальными (действительными) на дату получения запроса органом, осуществляющим государственную регистрацию прав.
В соответствии со статьей 7 Федерального закона от 21 июля 1997 г. №122-ФЗ "О государственной регистрации прав на недвижимое имущество и сделок с ним" использование сведений, содержащихся в настоящей выписке, способами или в форме, которые наносят ущерб правам и законным интересам правообладателей, влечет ответственность, предусмотренную законодательством Российской Федерации.

СПЕЦИАЛИСТ 1 РАЗРЯДА — Куптиков И. С.

(должность уполномоченного должностного лица органа, осуществляющего государственную регистрацию прав) — (подпись) — (фамилия, инициалы)

Получение заявителем выписки из ЕГРП для последующего представления в органы государственной власти, органы местного самоуправления и органы государственных внебюджетных фондов или иные органы, за исключением случаев, установленных федеральным законом, является основанием для отказа указанными органами в приеме документов, необходимых для предоставления государственных и муниципальных услуг, или в совершении иных действий, необходимых для получения государственных и муниципальных услуг, утвержденного Постановлением Правительства РФ от 27.08.2005 №539 "О порядке предоставления государственных и муниципальных услуг", п. 1, ст. 7)

ФЕДЕРАЛЬНАЯ СЛУЖБА ГОСУДАРСТВЕННОЙ РЕГИСТРАЦИИ, КАДАСТРА И КАРТОГРАФИИ

УПРАВЛЕНИЕ ФЕДЕРАЛЬНОЙ СЛУЖБЫ ГОСУДАРСТВЕННОЙ РЕГИСТРАЦИИ, КАДАСТРА И КАРТОГРАФИИ ПО МОСКОВСКОЙ ОБЛАСТИ

ВЫПИСКА ИЗ ЕДИНОГО ГОСУДАРСТВЕННОГО РЕЕСТРА ПРАВ НА НЕДВИЖИМОЕ ИМУЩЕСТВО И СДЕЛОК С НИМ

Дата 12.03.2016 № 50/023/001/2016-1413

На основании запроса от 10.03.2016 г., поступившего на рассмотрение 10.03.2016 г. сообщаем, что в Едином государственном реестре прав на недвижимое имущество и сделок с ним зарегистрировано:

1.	Характеристики объекта недвижимости:		
	Кадастровый (или условный) номер объекта:		50:23:0050384:1081
	наименование объекта:		Земельный участок
	назначение объекта:		Земли сельскохозяйственного назначения, для дачного строительства с правом возведения жилого дома с правом регистрации проживания в нем
	площадь объекта:		875 кв. м
	инвентарный номер, литер:		
	этажность (этаж):		
	номера на поэтажном плане:		
	адрес (местоположение) объекта:		Московская область, Раменский район, сельское поселение Рыболовское
	состав:		
2.	Правообладатель (правообладатели):	2.1.	Владельцы инвестиционных паев - Закрытый паевой инвестиционный фонд недвижимости "ТрастИнвест- Подмосковный" данные о которых устанавливаются на основании данных лицевых счетов владельцев инвестиционных паев в реестре владельцев инвестиционных паев и счетов депо владельцев инвестиционных паев.
3.	Вид, номер и дата государственной регистрации права:	3.1.	Общая долевая собственность, № 50-50-23/171/2014-261 от 28.08.2014
4.	Ограничение (обременение) права:		
	4.1.1.	вид:	Доверительное управление, Московская область, Раменский район, сельское поселение Рыболовское, кад. № 50:23:0050384:1081, Земельный участок, категория земель: земли сельскохозяйственного назначения, разрешенное использование: для дачного строительства с правом возведения жилого дома с правом регистрации проживания в нем, общая площадь 875 кв. м
		дата государственной регистрации:	25.02.2016
		номер государственной регистрации:	50-50/001-50/999/001/2016-974/2
		срок, на который установлено ограничение (обременение) права:	с 25.02.2016 по 01.12.2017
		лицо, в пользу которого установлено ограничение (обременение) права:	Закрытое акционерное общество Управляющая компания «РВМ Капитал», ИНН: 7722563196
		основание государственной регистрации:	Правила доверительного управления Закрытым паевым инвестиционным фондом недвижимости "Земельный фонд "Солид Подмосковный" зарегистрированы ФСФР России 18.10.2007г. за № 1028-94135580 от 18.10.2007; Договор о передаче прав и обязанностей по договору доверительного управления паевым инвестиционным фондом от 07.04.2015 №06/11

5.	Договоры участия в долевом строительстве:	не зарегистрировано
6.	Правопритязания:	отсутствуют
7.	Заявленные в судебном порядке права требования:	данные отсутствуют
8.	Отметка о возражении в отношении зарегистрированного права:	данные отсутствуют
9.	Отметка о наличии решения об изъятии объекта недвижимости для государственных и муниципальных нужд:	данные отсутствуют

Выписка выдана: Махортых Эдуард Иванович

Сведения, содержащиеся в настоящем документе, являются актуальными (действительными) на дату получения запроса органом, осуществляющим государственную регистрацию прав.
В соответствии со статьей 7 Федерального закона от 21 июля 1997 г. №122-ФЗ "О государственной регистрации прав на недвижимое имущество и сделок с ним" использование сведений, содержащихся в настоящей выписке, способами или в форме, которые наносят ущерб правам и законным интересам правообладателей, влечет ответственность, предусмотренную законодательством Российской Федерации.

СПЕЦИАЛИСТ 1 РАЗРЯДА — Фуйтаков И. С.

(должность уполномоченного должностного лица органа, осуществляющего государственную регистрацию прав) — (подпись) — (фамилия, инициалы)

Получение заявителем выписки из ЕГРП для настоящего предоставления [illegible] государственной власти, органы местного самоуправления и органы государственных внебюджетных фондов в целях получения государственных и муниципальных услуг не требуется. Данные информации указанные органы обязаны запрашивать у Реестра самостоятельно [illegible] от 27.07.2010 №210-ФЗ "Об организации предоставления государственных и муниципальных услуг", ч.1, ст.7)

2

ФЕДЕРАЛЬНАЯ СЛУЖБА ГОСУДАРСТВЕННОЙ РЕГИСТРАЦИИ, КАДАСТРА И КАРТОГРАФИИ

УПРАВЛЕНИЕ ФЕДЕРАЛЬНОЙ СЛУЖБЫ ГОСУДАРСТВЕННОЙ РЕГИСТРАЦИИ, КАДАСТРА И КАРТОГРАФИИ ПО МОСКОВСКОЙ ОБЛАСТИ

ВЫПИСКА ИЗ ЕДИНОГО ГОСУДАРСТВЕННОГО РЕЕСТРА ПРАВ НА НЕДВИЖИМОЕ ИМУЩЕСТВО И СДЕЛОК С НИМ

Дата 12.03.2016 № 50/023/001/2016-1447

На основании запроса от 10.03.2016 г., поступившего на рассмотрение 10.03.2016 г сообщаем, что в Едином государственном реестре прав на недвижимое имущество и сделок с ним зарегистрировано:

1.	Характеристики объекта недвижимости:		
	Кадастровый (или условный) номер объекта:		50:23:0050384:1082
	наименование объекта:		Земельный участок
	назначение объекта:		Земли сельскохозяйственного назначения, для дачного строительства с правом возведения жилого дома с правом регистрации проживания в нем
	площадь объекта:		875 кв. м
	инвентарный номер, литер:		
	этажность (этаж):		
	номера на поэтажном плане:		
	адрес (местоположение) объекта:		Московская область, Раменский район, сельское поселение Рыболовское
	состав:		
2.	Правообладатель (правообладатели):	2.1.	Владельцы инвестиционных паев - Закрытый паевой инвестиционный фонд недвижимости "ТрастЮнион- Подмосковный" данные о которых устанавливаются на основании данных лицевых счетов владельцев инвестиционных паев в реестре владельцев инвестиционных паев и счетов депо владельцев инвестиционных паев.
3.	Вид, номер и дата государственной регистрации права:	3.1.	Общая долевая собственность, № 50-50-23/171/2014-262 от 28.08.2014
4.	Ограничение (обременение) права:		
	4.1.1. вид:		Доверительное управление, Московская область, Раменский район, сельское поселение Рыболовское, кад. № 50:23:0050384:1082, Земельный участок, категория земель: земли сельскохозяйственного назначения, разрешенное использование: для дачного строительства с правом возведения жилого дома с правом регистрации проживания в нем, общая площадь 875 кв. м
	дата государственной регистрации:		25.02.2016
	номер государственной регистрации:		50-50/001-50/999/001/2016-976/2
	срок, на который установлено ограничение (обременение) права:		с 25.02.2016 по 01.12.2027
	лицо, в пользу которого установлено ограничение (обременение) права:		Закрытое акционерное общество Управляющая компания «РВМ Капитал», ИНН: 7722563196
	основание государственной регистрации:		Правила доверительного управления Закрытым паевым инвестиционным фондом недвижимости "Земельный фонд "Солид Подмосковный" зарегистрированы ФСФР России 18.10.2007г. за № 1028-94135580 от 18.10.2007; Договор о передаче прав и обязанностей по договору доверительного управления паевым инвестиционным фондом от 07.04.2015 №06/11

1

5.	Договоры участия в долевом строительстве:	не зарегистрировано
6.	Правопритязания:	отсутствуют
7.	Заявленные в судебном порядке права требования:	данные отсутствуют
8.	Отметка о возражении в отношении зарегистрированного права:	данные отсутствуют
9.	Отметка о наличии решения об изъятии объекта недвижимости для государственных и муниципальных нужд:	данные отсутствуют

Выписка выдана: Махортых Эдуард Иванович

Сведения, содержащиеся в настоящем документе, являются актуальными (действительными) на дату получения запроса органом, осуществляющим государственную регистрацию прав.
В соответствии со статьей 7 Федерального закона от 21 июля 1997 г. №122-ФЗ "О государственной регистрации прав на недвижимое имущество и сделок с ним" использование сведений, содержащихся в настоящей выписке, способами или в форме, которые наносят ущерб правам и законным интересам правообладателей, влечет ответственность, предусмотренную законодательством Российской Федерации.

СПЕЦИАЛИСТ 1 РАЗРЯДА — Фуртиков И. С.

Получение заявителем выписки из ЕГРП для последующего предоставления в органы государственной власти, органы местного самоуправления и органы государственных внебюджетных фондов в целях получения государственных и муниципальных услуг, не требуется. Данную информацию указанные органы обязаны запрашивать у Росреестра самостоятельно (Федеральный закон от 27.07.2010 №210-ФЗ "Об организации предоставления государственных и муниципальных услуг", ч.1, ст.7)

2

ФЕДЕРАЛЬНАЯ СЛУЖБА ГОСУДАРСТВЕННОЙ РЕГИСТРАЦИИ, КАДАСТРА И КАРТОГРАФИИ

УПРАВЛЕНИЕ ФЕДЕРАЛЬНОЙ СЛУЖБЫ ГОСУДАРСТВЕННОЙ РЕГИСТРАЦИИ, КАДАСТРА И КАРТОГРАФИИ ПО МОСКОВСКОЙ ОБЛАСТИ

ВЫПИСКА ИЗ ЕДИНОГО ГОСУДАРСТВЕННОГО РЕЕСТРА ПРАВ НА НЕДВИЖИМОЕ ИМУЩЕСТВО И СДЕЛОК С НИМ

Дата 12.03.2016 № 50/023/001/2016-1436

На основании запроса от 10.03.2016 г., поступившего на рассмотрение 10.03.2016 г сообщаем, что в Едином государственном реестре прав на недвижимое имущество и сделок с ним зарегистрировано:

1.	Характеристики объекта недвижимости:		
	Кадастровый (или условный) номер объекта:		50:23:0050384:1083
	наименование объекта:		Земельный участок
	назначение объекта:		Земли сельскохозяйственного назначения, для дачного строительства с правом возведения жилого дома с правом регистрации в нем
	площадь объекта:		875 кв. м
	инвентарный номер, литер:		
	этажность (этаж):		
	номера на поэтажном плане:		
	адрес (местоположение) объекта:		Московская область, Раменский район, сельское поселение Рыболовское
	состав:		
2.	Правообладатель (правообладатели):	2.1.	Владельцы инвестиционных паев - Закрытый паевой инвестиционный фонд недвижимости "ТрастЮнион- Подмосковный" данные о которых устанавливаются на основании данных лицевых счетов владельцев инвестиционных паев в реестре владельцев инвестиционных паев и счетов депо владельцев инвестиционных паев.
3.	Вид, номер и дата государственной регистрации права:	3.1.	Общая долевая собственность, № 50-50-23/171/2014-263 от 28.08.2014
4.	Ограничение (обременение) права:		
	4.1.1. вид:		Доверительное управление, Московская область, Раменский район, сельское поселение Рыболовское, кад. № 50:23:0050384:1083, Земельный участок, категория земель: земли сельскохозяйственного назначения, разрешенное использование: для дачного строительства с правом возведения жилого дома с правом регистрации в нем, общая площадь 875 кв. м
	дата государственной регистрации:		25.02.2016
	номер государственной регистрации:		50-50/001-50/999/001/2016-977/2
	срок, на который установлено ограничение (обременение) права:		с 25.02.2016 по 01.12.2027
	лицо, в пользу которого установлено ограничение (обременение) права:		Закрытое акционерное общество Управляющая компания «РВМ Капитал», ИНН: 7722563196
	основание государственной регистрации:		Правила доверительного управления Закрытым паевым инвестиционным фондом недвижимости "Земельный фонд "Солид Подмосковный" зарегистрированы ФСФР России 18.10.2007г. за № 1028-94135580 от 18.10.2007; Договор о передаче прав и обязанностей по договору доверительного управления паевым инвестиционным фондом от 07.04.2015 №06/11

1

5.	Договоры участия в долевом строительстве:	не зарегистрировано
6.	Правопритязания:	отсутствуют
7.	Заявленные в судебном порядке права требования:	данные отсутствуют
8.	Отметка о возражении в отношении зарегистрированного права:	данные отсутствуют
9.	Отметка о наличии решения об изъятии объекта недвижимости для государственных и муниципальных нужд:	данные отсутствуют

Выписка выдана: Махортых Эдуард Иванович

Сведения, содержащиеся в настоящем документе, являются актуальными (действительными) на дату получения запроса органом, осуществляющим государственную регистрацию прав. В соответствии со статьей 7 Федерального закона от 21 июля 1997 г. №122-ФЗ "О государственной регистрации прав на недвижимое имущество и сделок с ним" использование сведений, содержащихся в настоящей выписке, способом или в форме, которые наносят ущерб правам и законным интересам правообладателей, влечет ответственность, предусмотренную законодательством Российской Федерации.

СПЕЦИАЛИСТ 1 РАЗРЯДА — Фунтиков Н. С.

(должность уполномоченного должностного лица органа, осуществляющего государственную регистрацию прав) — (подпись) — (фамилия, инициалы)

Получение настоящей выписки из ЕГРП для последующего предоставления в органы государственной власти, органы местного самоуправления и органы государственных внебюджетных фондов в целях получения государственных и муниципальных услуг, не требуется. Данную информацию указанные органы обязаны запрашивать у Росреестра самостоятельно (часть 4 статьи 7 Федерального закона от 27.07.2010 №210-ФЗ "Об организации предоставления государственных и муниципальных услуг", п. 1, ст. 3)

ФЕДЕРАЛЬНАЯ СЛУЖБА ГОСУДАРСТВЕННОЙ РЕГИСТРАЦИИ, КАДАСТРА И КАРТОГРАФИИ

УПРАВЛЕНИЕ ФЕДЕРАЛЬНОЙ СЛУЖБЫ ГОСУДАРСТВЕННОЙ РЕГИСТРАЦИИ, КАДАСТРА И КАРТОГРАФИИ ПО МОСКОВСКОЙ ОБЛАСТИ

ВЫПИСКА ИЗ ЕДИНОГО ГОСУДАРСТВЕННОГО РЕЕСТРА ПРАВ НА НЕДВИЖИМОЕ ИМУЩЕСТВО И СДЕЛОК С НИМ

Дата 12.03.2016 № 50/023/001/2016-1452

На основании запроса от 10.03.2016 г., поступившего на рассмотрение 10.03.2016 г. сообщаем, что в Едином государственном реестре прав на недвижимое имущество и сделок с ним зарегистрировано:

1.	Характеристики объекта недвижимости:		
	Кадастровый (или условный) номер объекта:		50:23:0050384:1084
	наименование объекта:		Земельный участок
	назначение объекта:		Земли сельскохозяйственного назначения, для дачного строительства с правом возведения жилого дома с правом регистрации проживания в нем
	площадь объекта:		875 кв. м
	инвентарный номер, литер:		
	этажность (этаж):		
	номера на поэтажном плане:		
	адрес (местоположение) объекта:		Московская область, Раменский район, сельское поселение Рыболовское
	состав:		
2.	Правообладатель (правообладатели):	2.1.	Владельцы инвестиционных паев - Закрытый паевой инвестиционный фонд недвижимости "ТрастЮнион- Подмосковный" данные о которых устанавливаются на основании данных лицевых счетов владельцев инвестиционных паев в реестре владельцев инвестиционных паев и счетов депо владельцев инвестиционных паев.
3.	Вид, номер и дата государственной регистрации права:	3.1.	Общая долевая собственность, № 50-50-23/171/2014-264 от 28.08.2014
4.	Ограничение (обременение) права:		
	4.1.1.	вид:	Доверительное управление, Московская область, Раменский район, сельское поселение Рыболовское, кад. № 50:23:0050384:1084, Земельный участок, категория земель: земли сельскохозяйственного назначения, разрешенное использование: для дачного строительства с правом возведения жилого дома с правом регистрации проживания в нем, общая площадь 875 кв. м
		дата государственной регистрации:	25.02.2016
		номер государственной регистрации:	50-50/023-50/999/001/2016-971/2
		срок, на который установлено ограничение (обременение) права:	с 25.02.2016 по 01.12.2027
		лицо, в пользу которого установлено ограничение (обременение) права:	Закрытое акционерное общество Управляющая компания «РВМ Капитал», ИНН: 7722563196
		основание государственной регистрации:	Правила доверительного управления Закрытым паевым инвестиционным фондом недвижимости "Земельный фонд "Солнд Подмосковный" зарегистрированы ФСФР России 18.10.2007г. за № 1028-94135580 от 18.10.2007; Договор о передаче прав и обязанностей по договору доверительного управления паевым инвестиционным фондом от 07.04.2015 №06/11

5.	Договоры участия в долевом строительстве:	не зарегистрировано
6.	Правопритязания:	отсутствуют
7.	Заявленные в судебном порядке права требования:	данные отсутствуют
8.	Отметка о возражении в отношении зарегистрированного права:	данные отсутствуют
9.	Отметка о наличии решения об изъятии объекта недвижимости для государственных и муниципальных нужд:	данные отсутствуют

Выписка выдана: Махортых Эдуард Иванович

Сведения, содержащиеся в настоящем документе, являются актуальными (действительными) на дату получения запроса органом, осуществляющим государственную регистрацию прав.
В соответствии со статьей 7 Федерального закона от 21 июля 1997 г. №122-ФЗ "О государственной регистрации прав на недвижимое имущество и сделок с ним" использование сведений, содержащихся в настоящей выписке, способом, или в форме, которые наносят ущерб правам и законным интересам правообладателей, влечет ответственность, предусмотренную законодательством Российской Федерации.

СПЕЦИАЛИСТ 1 РАЗРЯДА — Фунтиков Н. С.
(должность уполномоченного должностного лица органа, осуществляющего государственную регистрацию прав) — (подпись) — (фамилия, инициалы)

Получение заявителем выписки из ЕГРП для последующего предоставления в органы государственной власти, органы местного самоуправления и иные государственные внебюджетные фонды в целях получения государственных и муниципальных услуг не требуется. Данную информацию указанные органы обязаны запрашивать у Росреестра самостоятельно (Федеральный закон от 27.07.2010 №210-ФЗ "Об организации предоставления государственных и муниципальных услуг", ч.1, п.7)

ФЕДЕРАЛЬНАЯ СЛУЖБА ГОСУДАРСТВЕННОЙ РЕГИСТРАЦИИ, КАДАСТРА И КАРТОГРАФИИ

УПРАВЛЕНИЕ ФЕДЕРАЛЬНОЙ СЛУЖБЫ ГОСУДАРСТВЕННОЙ РЕГИСТРАЦИИ, КАДАСТРА И КАРТОГРАФИИ ПО МОСКОВСКОЙ ОБЛАСТИ

ВЫПИСКА ИЗ ЕДИНОГО ГОСУДАРСТВЕННОГО РЕЕСТРА ПРАВ НА НЕДВИЖИМОЕ ИМУЩЕСТВО И СДЕЛОК С НИМ

Дата 10.03.2016 № 50/023/001/2016-1221

На основании запроса от 09.03.2016 г., поступившего на рассмотрение 09.03.2016 г. сообщаем, что в Едином государственном реестре прав на недвижимое имущество и сделок с ним зарегистрировано:

1.	Характеристики объекта недвижимости:		
	Кадастровый (или условный) номер объекта:		50:23:0050384:1085
	наименование объекта:		Земельный участок
	назначение объекта:		Земли сельскохозяйственного назначения, для дачного строительства с правом возведения жилого дома с правом регистрации проживания в нем
	площадь объекта:		965 кв. м
	инвентарный номер, литер:		
	этажность (этаж):		
	номера на поэтажном плане:		
	адрес (местоположение) объекта:		Московская область, Раменский район, сельское поселение Рыболовское
	состав:		
2.	Правообладатель (правообладатели):	2.1.	Владельцы инвестиционных паев - Закрытый паевой инвестиционный фонд недвижимости "ТрастЮнион- Подмосковный" данные о которых устанавливаются на основании данных лицевых счетов владельцев инвестиционных паев в реестре владельцев инвестиционных паев и счетов депо владельцев инвестиционных паев.
3.	Вид, номер и дата государственной регистрации права:	3.1.	Общая долевая собственность, № 50-50-23/171/2014-265 от 28.08.2014
4.	Ограничение (обременение) права:		
	4.1.1.	вид:	Доверительное управление, Московская область, Раменский район, сельское поселение Рыболовское, кад. № 50:23:0050384:1085, Земельный участок, категория земель: земли сельскохозяйственного назначения, разрешенное использование: для дачного строительства с правом возведения жилого дома с правом регистрации проживания в нем, общая площадь 965 кв. м
		дата государственной регистрации:	24.02.2016
		номер государственной регистрации:	50-50/023-50/999/001/2016-808/2
		срок, на который установлено ограничение (обременение) права:	с 24.02.2016 до 01, 12, 2027
		лицо, в пользу которого установлено ограничение (обременение) права:	Закрытое акционерное общество Управляющая компания «РВМ Капитал», ИНН: 7722563196
		основание государственной регистрации:	Правила доверительного управления Закрытым паевым инвестиционным фондом недвижимости "Земельный фонд "Солнца Подмосковный" зарегистрированы ФСФР России 18.10.2007г. за № 1028-94135580 от 18.10.2007; Договор о передаче прав и обязанностей по договору доверительного управления паевым инвестиционным фондом от 07.04.2015 №06/11

5.	Договоры участия в долевом строительстве:	не зарегистрировано
6.	Правопритязания:	отсутствуют
7.	Заявленные в судебном порядке права требования:	данные отсутствуют
8.	Отметка о возражении в отношении зарегистрированного права:	данные отсутствуют
9.	Отметка о наличии решения об изъятии объекта недвижимости для государственных и муниципальных нужд:	данные отсутствуют

Выписка выдана: Махортых Эдуард Иванович

Сведения, содержащиеся в настоящем документе, являются актуальными (действительными) на дату получения запроса органом, осуществляющим государственную регистрацию прав.
В соответствии со статьей 7 Федерального закона от 21 июля 1997 г. №122-ФЗ "О государственной регистрации прав на недвижимое имущество и сделок с ним" использование сведений, содержащихся в настоящей выписке, способом, или в форме, которые наносят ущерб правам и законным интересам правообладателей, влечет ответственность, предусмотренную законодательством Российской Федерации.

СПЕЦИАЛИСТ 1 РАЗРЯДА (должность уполномоченного должностного лица органа, осуществляющего государственную регистрацию прав) — (подпись) — Фомина Н. С. (фамилия, инициалы)

Получение заявителем выписки из ЕГРП для последующего предоставления в органы государственной власти, органы местного самоуправления и органы государственных внебюджетных фондов и иные получения государственных и муниципальных услуг не требуется. Данную информацию указанные органы обязаны запрашивать у Росреестра самостоятельно (Федеральный закон от 27.07.2010 №210-ФЗ "Об организации предоставления государственных и муниципальных услуг", ч.1, ст.7)

ФЕДЕРАЛЬНАЯ СЛУЖБА ГОСУДАРСТВЕННОЙ РЕГИСТРАЦИИ, КАДАСТРА И КАРТОГРАФИИ

УПРАВЛЕНИЕ ФЕДЕРАЛЬНОЙ СЛУЖБЫ ГОСУДАРСТВЕННОЙ РЕГИСТРАЦИИ, КАДАСТРА И КАРТОГРАФИИ ПО МОСКОВСКОЙ ОБЛАСТИ

ВЫПИСКА ИЗ ЕДИНОГО ГОСУДАРСТВЕННОГО РЕЕСТРА ПРАВ НА НЕДВИЖИМОЕ ИМУЩЕСТВО И СДЕЛОК С НИМ

Дата 12.02.2016 № 50/023/001/2016-777

На основании запроса от 11.02.2016 г., поступившего на рассмотрение 11.02.2016 г. сообщаем, что в Едином государственном реестре прав на недвижимое имущество и сделок с ним зарегистрировано:

1.	Характеристики объекта недвижимости:		
	Кадастровый (или условный) номер объекта:		50:23:0050384:1086
	наименование объекта:		Земельный участок
	назначение объекта:		Земли сельскохозяйственного назначения, для дачного строительства с правом возведения жилого дома с правом регистрации проживания в нем
	площадь объекта:		1 115 кв. м
	инвентарный номер, литер:		
	этажность (этаж):		
	номера на поэтажном плане:		
	адрес (местоположение) объекта:		Московская область, Раменский район, сельское поселение Рыболовское
	состав:		
2.	Правообладатель (правообладатели):	2.1.	Владельцы инвестиционных паев - Закрытый паевой инвестиционный фонд недвижимости "ТрастЮнион- Подмосковный" данные о которых устанавливаются на основании данных лицевых счетов владельцев инвестиционных паев в реестре владельцев инвестиционных паев и счетов депо владельцев инвестиционных паев.
3.	Вид, номер и дата государственной регистрации права:	3.1.	Общая долевая собственность, № 50-50-23/171/2014-266 от 28.08.2014
4.	Ограничение (обременение) права:		
	4.1.1.	вид:	Доверительное управление, Московская область, Раменский район, сельское поселение Рыболовское, кад. № 50:23:0050384:1086, Земельный участок, категория земель: земли сельскохозяйственного назначения, разрешенное использование: для дачного строительства с правом возведения жилого дома с правом регистрации проживания в нем, общая площадь 1 115 кв. м
		дата государственной регистрации:	01.02.2016
		номер государственной регистрации:	50-50/023-50/999/001/2016-391/2
		срок, на который установлено ограничение (обременение) права:	с 01.02.2016 по 01.12.2027
		лицо, в пользу которого установлено ограничение (обременение) права:	Закрытое акционерное общество Управляющая компания «РВМ Капитал», ИНН: 7722563196
		основание государственной регистрации:	Правила доверительного управления Закрытым паевым инвестиционным фондом недвижимости "Земельный фонд "Солид Подмосковный" зарегистрированы ФСФР России 18.10.2007г. за № 1028-94135580 от 18.10.2007; Договор о передаче прав и обязанностей по договору доверительного управления паевым инвестиционным фондом от 07.04.2015 №06/11

5.	Договоры участия в долевом строительстве:	не зарегистрировано
6.	Правопритязания:	отсутствуют
7.	Заявленные в судебном порядке права требования:	данные отсутствуют
8.	Отметка о возражении в отношении зарегистрированного права:	данные отсутствуют
9.	Отметка о наличии решения об изъятии объекта недвижимости для государственных и муниципальных нужд:	данные отсутствуют

Выписка выдана: Махортых Эдуард

Сведения, содержащиеся в настоящем документе, являются актуальными (действительными) на дату получения запроса органом, осуществляющим государственную регистрацию прав.
В соответствии со статьей 7 Федерального закона от 21 июля 1997 г. №122-ФЗ "О государственной регистрации прав на недвижимое имущество и сделок с ним" использование сведений, содержащихся в настоящей выписке, способами или в форме, которые наносят ущерб правам и законным интересам правообладателей, влечет ответственность, предусмотренную законодательством Российской Федерации.

СПЕЦИАЛИСТ 1-ГО РАЗРЯДА — Карчевская М. С.
(должность уполномоченного должностного лица органа, осуществляющего государственную регистрацию прав) (подпись) (фамилия, инициалы)

Получение заявителем выписки из ЕГРП для последующего предоставления в иные государственные органы, органы местного самоуправления и организации, участвующие в предоставлении государственных и муниципальных услуг, не требуется. Данную информацию указанные органы обязаны запрашивать у Росреестра самостоятельно. (Федеральный закон от 27.07.2010 №210-ФЗ "Об организации предоставления государственных и муниципальных услуг", ч.1, ст.7)

ФЕДЕРАЛЬНАЯ СЛУЖБА ГОСУДАРСТВЕННОЙ РЕГИСТРАЦИИ, КАДАСТРА И КАРТОГРАФИИ

УПРАВЛЕНИЕ ФЕДЕРАЛЬНОЙ СЛУЖБЫ ГОСУДАРСТВЕННОЙ РЕГИСТРАЦИИ, КАДАСТРА И КАРТОГРАФИИ ПО МОСКОВСКОЙ ОБЛАСТИ

ВЫПИСКА ИЗ ЕДИНОГО ГОСУДАРСТВЕННОГО РЕЕСТРА ПРАВ НА НЕДВИЖИМОЕ ИМУЩЕСТВО И СДЕЛОК С НИМ

Дата 13.02.2016 № 50/023/001/2016-666

На основании запроса от 11.02.2016 г., поступившего на рассмотрение 11.02.2016 г. сообщаем, что в Едином государственном реестре прав на недвижимое имущество и сделок с ним зарегистрировано:

1.	Характеристики объекта недвижимости:		
	Кадастровый (или условный) номер объекта:		50:23:0050384:1087
	наименование объекта:		Земельный участок
	назначение объекта:		Земли сельскохозяйственного назначения, для дачного строительства с правом возведения жилого дома с правом регистрации проживания в нем
	площадь объекта:		1 218 кв. м
	инвентарный номер, литер:		
	этажность (этаж):		
	номера на поэтажном плане:		
	адрес (местоположение) объекта:		Московская область, Раменский район, сельское поселение Рыболовское
	состав:		
2.	Правообладатель (правообладатели):	2.1.	Владельцы инвестиционных паев - Закрытый паевой инвестиционный фонд недвижимости "ТрастЮнион- Подмосковный" данные о которых устанавливаются на основании данных лицевых счетов владельцев инвестиционных паев в реестре владельцев инвестиционных паев и счетов депо владельцев инвестиционных паев.
3.	Вид, номер и дата государственной регистрации права:	3.1.	Общая долевая собственность, № 50-50-23/171/2014-267 от 28.08.2014
4.	Ограничение (обременение) права:		
	4.1.1.	вид:	Доверительное управление, Московская область, Раменский район, сельское поселение Рыболовское, кад. № 50-23:0050384:1087, Земельный участок, категория земель: земли сельскохозяйственного назначения, разрешенное использование: для дачного строительства с правом возведения жилого дома с правом регистрации проживания в нем, общая площадь 1 218 кв. м
		дата государственной регистрации:	01.02.2016
		номер государственной регистрации:	50-50/023-50/999/001/2016-485/2
		срок, на который установлено ограничение (обременение) права:	с 21.01.2016 по 01.12.2027
		лицо, в пользу которого установлено ограничение (обременение) права:	Закрытое акционерное общество Управляющая компания «РВМ Капитал», ИНН: 7722563196
		основание государственной регистрации:	Правила доверительного управления Закрытым паевым инвестиционным фондом недвижимости "Земельный фонд "Солид Подмосковный" зарегистрированы ФСФР России 18.10.2007г. за № 1028-94135580 от 18.10.2007; Договор о передаче прав и обязанностей по договору доверительного управления паевым инвестиционным фондом от 07.04.2015 №06/11

5.	Договоры участия в долевом строительстве:	не зарегистрировано
6.	Правопритязания:	отсутствуют
7.	Заявленные в судебном порядке права требования:	данные отсутствуют
8.	Отметка о возражении в отношении зарегистрированного права:	данные отсутствуют
9.	Отметка о наличии решения об изъятии объекта недвижимости для государственных и муниципальных нужд:	данные отсутствуют

Выписка выдана: Махортых Эдуард

Сведения, содержащиеся в настоящем документе, являются актуальными (действительными) на дату получения запроса органом, осуществляющим государственную регистрацию прав. В соответствии со статьей 7 Федерального закона от 21 июля 1997 г. №122-ФЗ "О государственной регистрации прав на недвижимое имущество и сделок с ним" использование сведений, содержащихся в настоящей выписке, способами, в форме, которые наносят ущерб правам и законным интересам правообладателей, влечет ответственность, предусмотренную законодательством Российской Федерации.

СПЕЦИАЛИСТ 1 РАЗРЯДА — Ростова И. С.

(должность уполномоченного должностного лица органа, осуществляющего государственную регистрацию прав) (подпись уполномоченного должностного лица) (фамилия, инициалы)

Получение заявителем выписки из ЕГРП для последующего предоставления в органы государственной власти, органы местного самоуправления и органы государственных внебюджетных фондов в целях получения государственных и муниципальных услуг не требуется. Данную информацию указанные органы обязаны запрашивать у Росреестра самостоятельно (Федеральный закон от 27.07.2010 №210-ФЗ "Об организации предоставления государственных и муниципальных услуг", ч.1, ст.7)

ФЕДЕРАЛЬНАЯ СЛУЖБА ГОСУДАРСТВЕННОЙ РЕГИСТРАЦИИ, КАДАСТРА И КАРТОГРАФИИ

УПРАВЛЕНИЕ ФЕДЕРАЛЬНОЙ СЛУЖБЫ ГОСУДАРСТВЕННОЙ РЕГИСТРАЦИИ, КАДАСТРА И КАРТОГРАФИИ ПО МОСКОВСКОЙ ОБЛАСТИ

ВЫПИСКА ИЗ ЕДИНОГО ГОСУДАРСТВЕННОГО РЕЕСТРА ПРАВ НА НЕДВИЖИМОЕ ИМУЩЕСТВО И СДЕЛОК С НИМ

Дата 12.03.2016 № 50/023/001/2016-1574

На основании запроса от 10.03.2016 г., поступившего на рассмотрение 10.03.2016 г. сообщаем, что в Едином государственном реестре прав на недвижимое имущество и сделок с ним зарегистрировано:

1.	Характеристики объекта недвижимости:		
	Кадастровый (или условный) номер объекта:		50:23:0050384:1088
	наименование объекта:		Земельный участок
	назначение объекта:		Земли сельскохозяйственного назначения, для дачного строительства с правом возведения жилого дома с правом регистрации проживания в нем
	площадь объекта:		1 000 кв. м
	инвентарный номер, литер:		
	этажность (этаж):		
	номера на поэтажном плане:		
	адрес (местоположение) объекта:		Московская область, Раменский район, сельское поселение Рыболовское
	состав:		
2.	Правообладатель (правообладатели):	2.1.	Владельцы инвестиционных паев - Закрытый паевой инвестиционный фонд недвижимости "ТрастЮнион- Подмосковный" данные о которых устанавливаются на основании данных лицевых счетов владельцев инвестиционных паев в реестре владельцев инвестиционных паев и счетов депо владельцев инвестиционных паев.
3.	Вид, номер и дата государственной регистрации права:	3.1.	Общая долевая собственность, № 50-50-23/171/2014-268 от 29.08.2014
4.	Ограничение (обременение) права:		
	4.1.1.	вид:	Доверительное управление, Московская область, Раменский район, сельское поселение Рыболовское, кад. № 50:23:0050384:1088, Земельный участок, категория земель: земли сельскохозяйственного назначения, разрешенное использование: для дачного строительства с правом возведения жилого дома с правом регистрации проживания в нем, общая площадь 1 000 кв. м
		дата государственной регистрации:	24.02.2016
		номер государственной регистрации:	50-50/023-50/999/001/2016-684/2
		срок, на который установлено ограничение (обременение) права:	с 24.02.2016 по 01.12.2027
		лицо, в пользу которого установлено ограничение (обременение) права:	Закрытое акционерное общество Управляющая компания «РВМ Капитал», ИНН: 7722563196
		основание государственной регистрации:	Правила доверительного управления Закрытым паевым инвестиционным фондом недвижимости "Земельный фонд "Солид Подмосковный" зарегистрированы ФСФР России 18.10.2007г. за № 1028-94135580 от 18.10.2007; Договор о передаче прав и обязанностей по договору доверительного управления паевым инвестиционным фондом от 07.04.2015 №06/11

5.	Договоры участия в долевом строительстве:	не зарегистрировано
6.	Правопритязания:	отсутствуют
7.	Заявленные в судебном порядке права требования:	данные отсутствуют
8.	Отметка о возражении в отношении зарегистрированного права:	данные отсутствуют
9.	Отметка о наличии решения об изъятии объекта недвижимости для государственных и муниципальных нужд:	данные отсутствуют

Выписка выдана: Махортых Эдуард Иванович

Сведения, содержащиеся в настоящем документе, являются актуальными (действительными) на дату получения запроса органом, осуществляющим государственную регистрацию прав. В соответствии со статьей 7 Федерального закона от 21 июля 1997 г. №122-ФЗ "О государственной регистрации прав на недвижимое имущество и сделок с ним" использование сведений, содержащихся в настоящей выписке, способами или в форме, которые наносят ущерб правам и законным интересам правообладателей, влечет ответственность, предусмотренную законодательством Российской Федерации.

СПЕЦИАЛИСТ 1 РАЗРЯДА — Фунтиков И. С.

(должность уполномоченного должностного лица органа, осуществляющего государственную регистрацию прав) (подпись, М.П.) (фамилия, инициалы)

Получение заявителем выписки из ЕГРП для последующего предоставления в органы государственной власти, органы местного самоуправления и органы государственных внебюджетных фондов в целях получения государственных и муниципальных услуг, не требуется. Для этих целей указанные органы обязаны запрашивать у Росреестра самостоятельно (Федеральный закон от 27.07.2010 № 210-ФЗ "Об организации предоставления государственных и муниципальных услуг", ч.1, ст.7).

ФЕДЕРАЛЬНАЯ СЛУЖБА ГОСУДАРСТВЕННОЙ РЕГИСТРАЦИИ, КАДАСТРА И КАРТОГРАФИИ

УПРАВЛЕНИЕ ФЕДЕРАЛЬНОЙ СЛУЖБЫ ГОСУДАРСТВЕННОЙ РЕГИСТРАЦИИ, КАДАСТРА И КАРТОГРАФИИ ПО МОСКОВСКОЙ ОБЛАСТИ

ВЫПИСКА ИЗ ЕДИНОГО ГОСУДАРСТВЕННОГО РЕЕСТРА ПРАВ НА НЕДВИЖИМОЕ ИМУЩЕСТВО И СДЕЛОК С НИМ

Дата 13.02.2016 № 50/023/001/2016-989

На основании запроса от 11.02.2016 г., поступившего на рассмотрение 11.02.2016 г. сообщаем, что в Едином государственном реестре прав на недвижимое имущество и сделок с ним зарегистрировано:

1.	Характеристики объекта недвижимости:		
	Кадастровый (или условный) номер объекта:		50:23:0050384:1089
	наименование объекта:		Земельный участок
	назначение объекта:		Земли сельскохозяйственного назначения, для дачного строительства с правом возведения жилого дома с правом регистрации проживания в нем
	площадь объекта:		1 000 кв. м
	инвентарный номер, литер:		
	этажность (этаж):		
	номера на поэтажном плане:		
	адрес (местоположение) объекта:		Московская область, Раменский район, сельское поселение Рыболовское
	состав:		
2.	Правообладатель (правообладатели):	2.1.	Владельцы инвестиционных паев - Закрытый паевой инвестиционный фонд недвижимости "ТрастИнвест- Подмосковный" данные о которых устанавливаются на основании данных лицевых счетов владельцев инвестиционных паев в реестре владельцев инвестиционных паев и счетов депо владельцев инвестиционных паев.
3.	Вид, номер и дата государственной регистрации права:	3.1.	Общая долевая собственность, № 50-50-23/171/2014-269 от 29.08.2014
4.	Ограничение (обременение) права:		
	4.1.1.	вид:	Доверительное управление, Московская область, Раменский район, сельское поселение Рыболовское, кад. № 50:23:0050384:1089, Земельный участок, категория земель: земли сельскохозяйственного назначения, разрешенное использование: для дачного строительства с правом возведения жилого дома с правом регистрации проживания в нем, общая площадь 1 000 кв. м
		дата государственной регистрации:	04.02.2016
		номер государственной регистрации:	50-50/023-50/999/001/2016-654/2
		срок, на который установлено ограничение (обременение) права:	с 04.02.2016 по 01.12.2027
		лицо, в пользу которого установлено ограничение (обременение) права:	Закрытое акционерное общество Управляющая компания «РВМ Капитал», ИНН: 7722563196
		основание государственной регистрации:	Правила доверительного управления Закрытым паевым инвестиционным фондом недвижимости "Земельный фонд "Солид Подмосковный" зарегистрированы ФСФР России 18.10.2007г. за № 1028-94135580 от 18.10.2007; Договор о передаче прав и обязанностей по договору доверительного управления паевым инвестиционным фондом от 07.04.2015 №06/11

5.	Договоры участия в долевом строительстве:	не зарегистрировано
6.	Правопритязания:	отсутствуют
7.	Заявленные в судебном порядке права требования:	данные отсутствуют
8.	Отметка о возражении в отношении зарегистрированного права:	данные отсутствуют
9.	Отметка о наличии решения об изъятии объекта недвижимости для государственных и муниципальных нужд:	данные отсутствуют

Выписка выдана: Махортых Эдуард

Сведения, содержащиеся в настоящем документе, являются актуальными (действительными) на дату получения запроса органом, осуществляющим государственную регистрацию прав.
В соответствии со статьей 7 Федерального закона от 23 июля 1997 г. №122-ФЗ "О государственной регистрации прав на недвижимое имущество и сделок с ним" использование сведений, содержащихся в настоящей выписке, способами, или в форме, которые наносят ущерб правам и законным интересам правообладателей, влечет ответственность, предусмотренную законодательством Российской Федерации.

СПЕЦИАЛИСТ 1 РАЗРЯДА — Фунтиков И. С.

(должность уполномоченного сотрудника органа, осуществляющего государственную регистрацию прав) — (подпись МП) — (фамилия, инициалы)

Получение заявителем выписки из ЕГРП для последующего предоставления в органы государственной власти, органы местного самоуправления и органы государственных внебюджетных фондов в целях получения государственных и муниципальных услуг, не требуется. Данные информационно-уведомительные органы обязаны запрашивать у Росреестра самостоятельно (Федеральный закон от 27.07.2010 №210-ФЗ "Об организации предоставления государственных и муниципальных услуг", ч.1, ст.7)

2

ФЕДЕРАЛЬНАЯ СЛУЖБА ГОСУДАРСТВЕННОЙ РЕГИСТРАЦИИ, КАДАСТРА И КАРТОГРАФИИ

УПРАВЛЕНИЕ ФЕДЕРАЛЬНОЙ СЛУЖБЫ ГОСУДАРСТВЕННОЙ РЕГИСТРАЦИИ, КАДАСТРА И КАРТОГРАФИИ ПО МОСКОВСКОЙ ОБЛАСТИ

ВЫПИСКА ИЗ ЕДИНОГО ГОСУДАРСТВЕННОГО РЕЕСТРА ПРАВ НА НЕДВИЖИМОЕ ИМУЩЕСТВО И СДЕЛОК С НИМ

Дата 13.02.2016 № 50/023/001/2016-1029

На основании запроса от 11.02.2016 г., поступившего на рассмотрение 11.02.2016 г. сообщаем, что в Едином государственном реестре прав на недвижимое имущество и сделок с ним зарегистрировано:

1.	Характеристики объекта недвижимости:		
	Кадастровый (или условный) номер объекта:		50:23:0050384:1090
	наименование объекта:		Земельный участок
	назначение объекта:		Земли сельскохозяйственного назначения, для дачного строительства с правом возведения жилого дома с правом регистрации проживания в нем
	площадь объекта:		1 000 кв. м
	инвентарный номер, литер:		
	этажность (этаж):		
	номера на поэтажном плане:		
	адрес (местоположение) объекта:		Московская область, Раменский район, сельское поселение Рыболовское
	состав:		
2.	Правообладатель (правообладатели):	2.1.	Владельцы инвестиционных паев - Закрытый паевой инвестиционный фонд недвижимости "ТрастЮнион- Подмосковный" данные о которых устанавливаются на основании данных лицевых счетов владельцев инвестиционных паев в реестре владельцев инвестиционных паев и счетов депо владельцев инвестиционных паев.
3.	Вид, номер и дата государственной регистрации права:	3.1.	Общая долевая собственность, № 50-50-23/171/2014-270 от 02.09.2014
4.	Ограничение (обременение) права:		
	4.1.1. вид:		Доверительное управление, Московская область, Раменский район, сельское поселение Рыболовское, кад. № 50:23:0050384:1090, Земельный участок, категория земель: земли сельскохозяйственного назначения, разрешенное использование: для дачного строительства с правом возведения жилого дома с правом регистрации проживания в нем, общая площадь 1 000 кв. м
	дата государственной регистрации:		09.02.2016
	номер государственной регистрации:		50-50/023-50/999/001/2016-802/2
	срок, на который установлено ограничение (обременение) права:		с 09.02.2016 до 21, 01, 2027
	лицо, в пользу которого установлено ограничение (обременение) права:		Закрытое акционерное общество Управляющая компания «РВМ Капитал», ИНН: 7722563196
	основание государственной регистрации:		Правила доверительного управления Закрытым паевым инвестиционным фондом недвижимости "Земельный фонд "Солид Подмосковный" зарегистрированы ФСФР России 18.10.2007г. за № 1028-94135580 от 18.10.2007; Договор о передаче прав и обязанностей по договору доверительного управления паевым инвестиционным фондом от 07.04.2015 №06/11

1

5.	Договоры участия в долевом строительстве:	не зарегистрировано
6.	Правопритязания:	отсутствуют
7.	Заявленные в судебном порядке права требования:	данные отсутствуют
8.	Отметка о возражении в отношении зарегистрированного права:	данные отсутствуют
9.	Отметка о наличии решения об изъятии объекта недвижимости для государственных и муниципальных нужд:	данные отсутствуют

Выписка выдана: Махортых Эдуард

Сведения, содержащиеся в настоящем документе, являются актуальными (действительными) на дату получения запроса органом, осуществляющим государственную регистрацию прав.
В соответствии со статьей 7 Федерального закона от 21 июля 1997 г. №122-ФЗ "О государственной регистрации прав на недвижимое имущество и сделок с ним" использование сведений, содержащихся в настоящей выписке, способами, или в форме, которые наносят ущерб правам и законным интересам правообладателей, влечет ответственность, предусмотренную законодательством Российской Федерации.

СПЕЦИАЛИСТ 1 РАЗРЯДА — Фурцева И. С.

(должность уполномоченного должностного лица органа, осуществляющего государственную регистрацию прав) — (подпись, дата) — (фамилия, инициалы)

Получение заявителем выписки из ЕГРП для последующего предоставления в органы государственной власти, органы местного самоуправления и органы государственных внебюджетных фондов в целях получения государственных и муниципальных услуг не требуется. Данную информацию указанные органы обязаны запрашивать у Росреестра самостоятельно (Федеральный закон от 27.07.2010 №210-ФЗ "Об организации предоставления государственных и муниципальных услуг", ч.1, ст.7)

ФЕДЕРАЛЬНАЯ СЛУЖБА ГОСУДАРСТВЕННОЙ РЕГИСТРАЦИИ, КАДАСТРА И КАРТОГРАФИИ

УПРАВЛЕНИЕ ФЕДЕРАЛЬНОЙ СЛУЖБЫ ГОСУДАРСТВЕННОЙ РЕГИСТРАЦИИ, КАДАСТРА И КАРТОГРАФИИ ПО МОСКОВСКОЙ ОБЛАСТИ

ВЫПИСКА ИЗ ЕДИНОГО ГОСУДАРСТВЕННОГО РЕЕСТРА ПРАВ НА НЕДВИЖИМОЕ ИМУЩЕСТВО И СДЕЛОК С НИМ

Дата 13.02.2016 № 50/023/001/2016-1020

На основании запроса от 11.02.2016 г., поступившего на рассмотрение 11.02.2016 г. сообщаем, что в Едином государственном реестре прав на недвижимое имущество и сделок с ним зарегистрировано:

1.	Характеристики объекта недвижимости:		
	Кадастровый (или условный) номер объекта:		50:23:0050384:1091
	наименование объекта:		Земельный участок
	назначение объекта:		Земли сельскохозяйственного назначения, для дачного строительства с правом возведения жилого дома с правом регистрации проживания в нем
	площадь объекта:		1 000 кв. м
	инвентарный номер, литер:		
	этажность (этаж):		
	номера на поэтажном плане:		
	адрес (местоположение) объекта:		Московская область, Раменский район, сельское поселение Рыболовское
	состав:		
2.	Правообладатель (правообладатели):	2.1.	Владельцы инвестиционных паев - Закрытый паевой инвестиционный фонд недвижимости "ТрастЮнион- Подмосковный" данные о которых устанавливаются на основании данных лицевых счетов владельцев инвестиционных паев в реестре владельцев инвестиционных паев и счетов депо владельцев инвестиционных паев.
3.	Вид, номер и дата государственной регистрации права:	3.1.	Общая долевая собственность, № 50-50-23/171/2014-271 от 02.09.2014
4.	Ограничение (обременение) права:		
	4.1.1.	вид:	Доверительное управление, Московская область, Раменский район, сельское поселение Рыболовское, кад. № 50:23:0050384:1091, Земельный участок, категория земель: земли сельскохозяйственного назначения, разрешенное использование: для дачного строительства с правом возведения жилого дома с правом регистрации проживания в нем, общая площадь 1 000 кв. м
		дата государственной регистрации:	04.02.2016
		номер государственной регистрации:	50-50/023-50/999/001/2016-633/2
		срок, на который установлено ограничение (обременение) права:	с 04.02.2016 до 01, 12, 2027
		лицо, в пользу которого установлено ограничение (обременение) права:	Закрытое акционерное общество Управляющая компания «РВМ Капитал», ИНН: 7722563196
		основание государственной регистрации:	Правила доверительного управления Закрытым паевым инвестиционным фондом недвижимости "Земельный фонд "Солнд Подмосковный" зарегистрированы ФСФР России 18.10.2007г. за № 1028-94135580 от 18.10.2007; Договор о передаче прав и обязанностей по договору доверительного управления паевым инвестиционным фондом от 07.04.2015 №06/11

5.	Договоры участия в долевом строительстве:	не зарегистрировано
6.	Правопритязания:	отсутствуют
7.	Заявленные в судебном порядке права требования:	данные отсутствуют
8.	Отметка о возражении в отношении зарегистрированного права:	данные отсутствуют
9.	Отметка о наличии решения об изъятии объекта недвижимости для государственных и муниципальных нужд:	данные отсутствуют

Выписка выдана: Махортых Эдуард

Сведения, содержащиеся в настоящем документе, являются актуальными (действительными) на дату получения запроса органом, осуществляющим государственную регистрацию прав.
В соответствии со статьей 7 Федерального закона от 21 июля 1997 г. №122-ФЗ "О государственной регистрации прав на недвижимое имущество и сделок с ним" использование сведений, содержащихся в настоящей выписке, способами или в форме, которые наносят ущерб правам и законным интересам правообладателей, влечет ответственность, предусмотренную законодательством Российской Федерации.

СПЕЦИАЛИСТ 1 РАЗРЯДА — Фундаков Н. С.
(должность уполномоченного должностного лица органа, осуществляющего государственную регистрацию прав) — (подпись, МП) — (фамилия, инициалы)

Получение заявителем выписки из ЕГРП для последующего предоставления в органы государственной власти, органы местного самоуправления и органы государственных внебюджетных фондов в целях получения государственных и муниципальных услуг не требуется. Данную информацию указанные органы обязаны запрашивать у Росреестра самостоятельно(Федеральный закон от 27.07.2010 №210-ФЗ "Об организации предоставления государственных и муниципальных услуг", ч.1, ст.7)

2

ФЕДЕРАЛЬНАЯ СЛУЖБА ГОСУДАРСТВЕННОЙ РЕГИСТРАЦИИ, КАДАСТРА И КАРТОГРАФИИ

УПРАВЛЕНИЕ ФЕДЕРАЛЬНОЙ СЛУЖБЫ ГОСУДАРСТВЕННОЙ РЕГИСТРАЦИИ, КАДАСТРА И КАРТОГРАФИИ ПО МОСКОВСКОЙ ОБЛАСТИ

ВЫПИСКА ИЗ ЕДИНОГО ГОСУДАРСТВЕННОГО РЕЕСТРА ПРАВ НА НЕДВИЖИМОЕ ИМУЩЕСТВО И СДЕЛОК С НИМ

Дата 13.02.2016 № 50/023/001/2016-932

На основании запроса от 11.02.2016 г., поступившего на рассмотрение 11.02.2016 г. сообщаем, что в Едином государственном реестре прав на недвижимое имущество и сделок с ним зарегистрировано:

1.	Характеристики объекта недвижимости:		
	Кадастровый (или условный) номер объекта:		50:23:0050384:1092
	наименование объекта:		Земельный участок
	назначение объекта:		Земли сельскохозяйственного назначения, для дачного строительства с правом возведения жилого дома с правом регистрации проживания в нем
	площадь объекта:		1 001 кв. м
	инвентарный номер, литер:		
	этажность (этаж):		
	номера на поэтажном плане:		
	адрес (местоположение) объекта:		Московская область, Раменский район, сельское поселение Рыболовское
	состав:		
2.	Правообладатель (правообладатели):	2.1.	Владельцы инвестиционных паев - Закрытый паевой инвестиционный фонд недвижимости "ТрастЮнион- Подмосковный" данные о которых устанавливаются на основании данных лицевых счетов владельцев инвестиционных паев в реестре владельцев инвестиционных паев и счетов депо владельцев инвестиционных паев.
3.	Вид, номер и дата государственной регистрации права:	3.1.	Общая долевая собственность, № 50-50-23/171/2014-272 от 02.09.2014
4.	Ограничение (обременение) права:		
	4.1.1. вид:		Доверительное управление, Московская область, Раменский район, сельское поселение Рыболовское, кад. № 50:23:0050384:1092, Земельный участок, категория земель: земли сельскохозяйственного назначения, разрешенное использование: для дачного строительства с правом возведения жилого дома с правом регистрации проживания в нем, общая площадь 1 001 кв. м
	дата государственной регистрации:		04.02.2016
	номер государственной регистрации:		50-50/023-50/999/001/2016-448/2
	срок, на который установлено ограничение (обременение) права:		с 04.02.2016 по 01.12.2027
	лицо, в пользу которого установлено ограничение (обременение) права:		Закрытое акционерное общество Управляющая компания «РВМ Капитал», ИНН: 7722563196
	основание государственной регистрации:		Правила доверительного управления Закрытым паевым инвестиционным фондом недвижимости "Земельный фонд "Солид Подмосковный" зарегистрированы ФСФР России 18.10.2007г. за № 1028-94135580 от 18.10.2007; Договор о передаче прав и обязанностей по договору доверительного управления паевым инвестиционным фондом от 07.04.2015 №06/11

1

5.	Договоры участия в долевом строительстве:	не зарегистрировано
6.	Правопритязания:	отсутствуют
7.	Заявленные в судебном порядке права требования:	данные отсутствуют
8.	Отметка о возражении в отношении зарегистрированного права:	данные отсутствуют
9.	Отметка о наличии решения об изъятии объекта недвижимости для государственных и муниципальных нужд:	данные отсутствуют

Выписка выдана: Махортых Эдуард

Сведения, содержащиеся в настоящем документе, являются актуальными (действительными) на дату получения запроса органом, осуществляющим государственную регистрацию прав.
В соответствии со статьей 7 Федерального закона от 21 июля 1997 г. №122-ФЗ "О государственной регистрации прав на недвижимое имущество и сделок с ним" использование сведений, содержащихся в настоящей выписке, способами или в форме, которые наносят ущерб правам и законным интересам правообладателей, влечет ответственность, предусмотренную законодательством Российской Федерации.

СПЕЦИАЛИСТ 1 РАЗРЯДА — Фущенков И. С.
(должность уполномоченного должностного лица органа, осуществляющего государственную регистрацию прав) — (подпись) — (Ф.И.О.)

Получение заявителем выписки из ЕГРП для последующего предоставления в органы государственной власти, органы местного самоуправления и органы государственных внебюджетных фондов в целях получения государственных и муниципальных услуг, не требуется. Данную информацию указанные органы обязаны запрашивать у Реестра самостоятельно (Федеральный закон от 27.07.2010 №210-ФЗ "Об организации предоставления государственных и муниципальных услуг", ч.1, ст.7)

2

ФЕДЕРАЛЬНАЯ СЛУЖБА ГОСУДАРСТВЕННОЙ РЕГИСТРАЦИИ, КАДАСТРА И КАРТОГРАФИИ

УПРАВЛЕНИЕ ФЕДЕРАЛЬНОЙ СЛУЖБЫ ГОСУДАРСТВЕННОЙ РЕГИСТРАЦИИ, КАДАСТРА И КАРТОГРАФИИ ПО МОСКОВСКОЙ ОБЛАСТИ

ВЫПИСКА ИЗ ЕДИНОГО ГОСУДАРСТВЕННОГО РЕЕСТРА ПРАВ НА НЕДВИЖИМОЕ ИМУЩЕСТВО И СДЕЛОК С НИМ

Дата 13.02.2016 № 50/023/001/2016-798

На основании запроса от 11.02.2016 г., поступившего на рассмотрение 11.02.2016 г. сообщаем, что в Едином государственном реестре прав на недвижимое имущество и сделок с ним зарегистрировано:

1.	Характеристики объекта недвижимости:		
	Кадастровый (или условный) номер объекта:		50:23:0050384:1093
	наименование объекта:		Земельный участок
	назначение объекта:		Земли сельскохозяйственного назначения, для дачного строительства с правом возведения жилого дома с правом регистрации проживания в нем
	площадь объекта:		1 050 кв. м
	инвентарный номер, литер:		
	этажность (этаж):		
	номера на поэтажном плане:		
	адрес (местоположение) объекта:		Московская область, Раменский район, сельское поселение Рыболовское
	состав:		
2.	Правообладатель (правообладатели):	2.1.	Владельцы инвестиционных паев - Закрытый паевой инвестиционный фонд недвижимости "ТрастЮнион- Подмосковный" данные о которых устанавливаются на основании данных лицевых счетов владельцев инвестиционных паев в реестре владельцев инвестиционных паев и счетов депо владельцев инвестиционных паев.
3.	Вид, номер и дата государственной регистрации права:	3.1.	Общая долевая собственность, № 50-50-23/171/2014-273 от 02.09.2014
4.	Ограничение (обременение) права:		
	4.1.1. вид:		Доверительное управление, Московская область, Раменский район, сельское поселение Рыболовское, кад. № 50:23:0050384:1093, Земельный участок, категория земель: земли сельскохозяйственного назначения, разрешенное использование: для дачного строительства с правом возведения жилого дома с правом регистрации проживания в нем, общая площадь 1 050 кв. м
	дата государственной регистрации:		01.02.2016
	номер государственной регистрации:		50-50/023-50/999/001/2016-412/2
	срок, на который установлено ограничение (обременение) права:		с 01.02.2016 по 01.12.2027
	лицо, в пользу которого установлено ограничение (обременение) права:		Закрытое акционерное общество Управляющая компания «РВМ Капитал», ИНН: 7722563196
	основание государственной регистрации:		Правила доверительного управления Закрытым паевым инвестиционным фондом недвижимости "Земельный фонд "Солид Подмосковный" зарегистрированы ФСФР России 18.10.2007г. за № 1028-94135580 от 18.10.2007; Договор о передаче прав и обязанностей по договору доверительного управления паевым инвестиционным фондом от 07.04.2015 №06/11

1

5.	Договоры участия в долевом строительстве:	не зарегистрировано
6.	Правопритязания:	отсутствуют
7.	Заявленные в судебном порядке права требования:	данные отсутствуют
8.	Отметка о возражении в отношении зарегистрированного права:	данные отсутствуют
9.	Отметка о наличии решения об изъятии объекта недвижимости для государственных и муниципальных нужд:	данные отсутствуют

Выписка выдана: Махортых Эдуард

Сведения, содержащиеся в настоящем документе, являются актуальными (действительными) на дату получения запроса органом, осуществляющим государственную регистрацию прав. В соответствии со статьей 7 Федерального закона от 21 июля 1997 г. №122-ФЗ "О государственной регистрации прав на недвижимое имущество и сделок с ним" использование сведений, содержащихся в настоящей выписке, способами или в формах, которые наносят ущерб правам и законным интересам правообладателей, влечет ответственность, предусмотренную законодательством Российской Федерации.

СПЕЦИАЛИСТ 1 РАЗРЯДА (Должность уполномоченного должностного лица органа, осуществляющего государственную регистрацию прав) (Подпись, М.П.) (Фамилия, инициалы)

Получение заявителем выписки из ЕГРП для последующего предоставления в органы государственной власти, органы местного самоуправления и иные государственные внебюджетные фонды в целях получения государственных и муниципальных услуг не требуется. Данную информацию указанные органы обязаны запрашивать у Росреестра самостоятельно (Федеральный закон от 27.07.2010 №210-ФЗ "Об организации предоставления государственных и муниципальных услуг", ч.5 ст.7)

ФЕДЕРАЛЬНАЯ СЛУЖБА ГОСУДАРСТВЕННОЙ РЕГИСТРАЦИИ, КАДАСТРА И КАРТОГРАФИИ

УПРАВЛЕНИЕ ФЕДЕРАЛЬНОЙ СЛУЖБЫ ГОСУДАРСТВЕННОЙ РЕГИСТРАЦИИ, КАДАСТРА И КАРТОГРАФИИ ПО МОСКОВСКОЙ ОБЛАСТИ

ВЫПИСКА ИЗ ЕДИНОГО ГОСУДАРСТВЕННОГО РЕЕСТРА ПРАВ НА НЕДВИЖИМОЕ ИМУЩЕСТВО И СДЕЛОК С НИМ

Дата 12.03.2016 № 50/023/001/2016-1561

На основании запроса от 10.03.2016 г., поступившего на рассмотрение 10.03.2016 г. сообщаем, что в Едином государственном реестре прав на недвижимое имущество и сделок с ним зарегистрировано:

1.	Характеристики объекта недвижимости:		
	Кадастровый (или условный) номер объекта:		50:23:0050384:1095
	наименование объекта:		Земельный участок
	назначение объекта:		Земли сельскохозяйственного назначения, для дачного строительства с правом возведения жилого дома с правом регистрации проживания в нем
	площадь объекта:		962 кв. м
	инвентарный номер, литер:		
	этажность (этаж):		
	номера на поэтажном плане:		
	адрес (местоположение) объекта:		Московская область, Раменский район, сельское поселение Рыболовское
	состав:		
2.	Правообладатель (правообладатели):	2.1.	Владельцы инвестиционных паев - Закрытый паевой инвестиционный фонд недвижимости "ТрастЮнион- Подмосковный" данные о которых устанавливаются на основании данных лицевых счетов владельцев инвестиционных паев в реестре владельцев инвестиционных паев и счетов депо владельцев инвестиционных паев.
3.	Вид, номер и дата государственной регистрации права:	3.1.	Общая долевая собственность, № 50-50-23/171/2014-275 от 29.08.2014
4.	Ограничение (обременение) права:		
	4.1.1.	вид:	Доверительное управление, Московская область, Раменский район, сельское поселение Рыболовское, кад. № 50:23:0050384:1095, Земельный участок, категория земель: земли сельскохозяйственного назначения, разрешенное использование: для дачного строительства с правом возведения жилого дома с правом регистрации проживания в нем, общая площадь 962 кв. м
		дата государственной регистрации:	25.02.2016
		номер государственной регистрации:	50-50/023-50/999/001/2016-1000/2
		срок, на который установлено ограничение (обременение) права:	с 25.02.2016 до 01.12.2027
		лицо, в пользу которого установлено ограничение (обременение) права:	Закрытое акционерное общество Управляющая компания «РВМ Капитал», ИНН: 7722563196
		основание государственной регистрации:	Правила доверительного управления Закрытым паевым инвестиционным фондом недвижимости "Земельный фонд "Солид Подмосковный" зарегистрированы ФСФР России 18.10.2007г. за № 1028-94135580 от 18.10.2007; Договор о передаче прав и обязанностей по договору доверительного управления паевым инвестиционным фондом от 07.04.2015 №06/11

5.	Договоры участия в долевом строительстве:	не зарегистрировано
6.	Правопритязания:	отсутствуют
7.	Заявленные в судебном порядке права требования:	данные отсутствуют
8.	Отметка о возражении в отношении зарегистрированного права:	данные отсутствуют
9.	Отметка о наличии решения об изъятии объекта недвижимости для государственных и муниципальных нужд:	данные отсутствуют

Выписка выдана: Махортых Эдуард Иванович

Сведения, содержащиеся в настоящем документе, являются актуальными (действительными) на дату получения запроса органом, осуществляющим государственную регистрацию прав.
В соответствии со статьей 7 Федерального закона от 21 июля 1997 г. №122-ФЗ "О государственной регистрации прав на недвижимое имущество и сделок с ним" использование сведений, содержащихся в настоящей выписке, способами или в форме, которые наносят ущерб правам и законным интересам правообладателей, влечет ответственность, предусмотренную законодательством Российской Федерации.

СПЕЦИАЛИСТ 1 РАЗРЯДА (должность уполномоченного должностного лица органа, осуществляющего государственную регистрацию прав) — подпись — Фунтиков И. С. (фамилия, инициалы)

Получение заявителем выписки из ЕГРП для последующего предоставления органам государственной власти, органам местного самоуправления и органам государственных внебюджетных фондов в целях получения государственных и муниципальных услуг не требуется. Данную информацию указанные органы обязаны запрашивать у Росреестра самостоятельно (Федеральный закон от 27.07.2010 №210-ФЗ "Об организации предоставления государственных и муниципальных услуг", ч.1, ст.7)

ФЕДЕРАЛЬНАЯ СЛУЖБА ГОСУДАРСТВЕННОЙ РЕГИСТРАЦИИ, КАДАСТРА И КАРТОГРАФИИ

УПРАВЛЕНИЕ ФЕДЕРАЛЬНОЙ СЛУЖБЫ ГОСУДАРСТВЕННОЙ РЕГИСТРАЦИИ, КАДАСТРА И КАРТОГРАФИИ ПО МОСКОВСКОЙ ОБЛАСТИ

ВЫПИСКА ИЗ ЕДИНОГО ГОСУДАРСТВЕННОГО РЕЕСТРА ПРАВ НА НЕДВИЖИМОЕ ИМУЩЕСТВО И СДЕЛОК С НИМ

Дата 11.03.2016 № 50/023/001/2016-1355

На основании запроса от 09.03.2016 г., поступившего на рассмотрение 09.03.2016 г. сообщаем, что в Едином государственном реестре прав на недвижимое имущество и сделок с ним зарегистрировано:

1.	Характеристики объекта недвижимости:		
	Кадастровый (или условный) номер объекта:		50:23:0050384:1096
	наименование объекта:		Земельный участок
	назначение объекта:		Земли сельскохозяйственного назначения, для дачного строительства с правом возведения жилого дома с правом регистрации проживания в нем
	площадь объекта:		963 кв. м
	инвентарный номер, литер:		
	этажность (этаж):		
	номера на поэтажном плане:		
	адрес (местоположение) объекта:		Московская область, Раменский район, сельское поселение Рыболовское
	состав:		
2.	Правообладатель (правообладатели):	2.1.	Владельцы инвестиционных паев - Закрытый паевой инвестиционный фонд недвижимости "ТрастЮнион- Подмосковный" данные о которых устанавливаются на основании данных лицевых счетов владельцев инвестиционных паев в реестре владельцев инвестиционных паев и счетов депо владельцев инвестиционных паев.
3.	Вид, номер и дата государственной регистрации права:	3.1.	Общая долевая собственность, № 50-50-23/171/2014-276 от 29.08.2014
4.	Ограничение (обременение) права:		
	4.1.1.	вид:	Доверительное управление, Московская область, Раменский район, сельское поселение Рыболовское, кад. № 50:23:0050384:1096, Земельный участок, категория земель: земли сельскохозяйственного назначения, разрешенное использование: для дачного строительства с правом возведения жилого дома с правом регистрации проживания в нем, общая площадь 963 кв. м
		дата государственной регистрации:	24.02.2016
		номер государственной регистрации:	50-50/023-50/999/001/2016-821/2
		срок, на который установлено ограничение (обременение) права:	с 24.02.2016 по 01.12.2027
		лицо, в пользу которого установлено ограничение (обременение) права:	Закрытое акционерное общество Управляющая компания «РВМ Капитал», ИНН: 7722563196
		основание государственной регистрации:	Правила доверительного управления Закрытым паевым инвестиционным фондом недвижимости "Земельный фонд "Солид Подмосковный" зарегистрированы ФСФР России 18.10.2007г. за № 1028-94135580 от 18.10.2007; Договор о передаче прав и обязанностей по договору доверительного управления паевым инвестиционным фондом от 07.04.2015 №06/11

5.	Договоры участия в долевом строительстве:	не зарегистрировано
6.	Правопритязания:	отсутствуют
7.	Заявленные в судебном порядке права требования:	данные отсутствуют
8.	Отметка о возражении в отношении зарегистрированного права:	данные отсутствуют
9.	Отметка о наличии решения об изъятии объекта недвижимости для государственных и муниципальных нужд:	данные отсутствуют

Выписка выдана: Махортых Эдуард Иванович

Сведения, содержащиеся в настоящем документе, являются актуальными (действительными) на дату получения запроса органом, осуществляющим государственную регистрацию прав.
В соответствии со статьей 7 Федерального закона от 21 июля 1997 г. №122-ФЗ "О государственной регистрации прав на недвижимое имущество и сделок с ним" использование сведений, содержащихся в настоящей выписке, способами или в форме, которые наносят ущерб правам и законным интересам правообладателей, влечет ответственность, предусмотренную законодательством Российской Федерации.

СПЕЦИАЛИСТ 1 РАЗРЯДА — Фунтиков И. С.

Получение заявителем выписки из ЕГРП для последующего предоставления в [illegible] власти, органы местного самоуправления и органы государственных внебюджетных фондов в целях получения государственных и муниципальных услуг не требуется. Данную информацию указанные органы обязаны запрашивать у Росреестра самостоятельно. Федеральный закон от 27.07.2010 №210-ФЗ "Об организации предоставления государственных и муниципальных услуг", ч. 1, ст. 7)

2

ФЕДЕРАЛЬНАЯ СЛУЖБА ГОСУДАРСТВЕННОЙ РЕГИСТРАЦИИ, КАДАСТРА И КАРТОГРАФИИ

УПРАВЛЕНИЕ ФЕДЕРАЛЬНОЙ СЛУЖБЫ ГОСУДАРСТВЕННОЙ РЕГИСТРАЦИИ, КАДАСТРА И КАРТОГРАФИИ ПО МОСКОВСКОЙ ОБЛАСТИ

ВЫПИСКА ИЗ ЕДИНОГО ГОСУДАРСТВЕННОГО РЕЕСТРА ПРАВ НА НЕДВИЖИМОЕ ИМУЩЕСТВО И СДЕЛОК С НИМ

Дата 13.02.2016 № 50/023/001/2016-942

На основании запроса от 11.02.2016 г., поступившего на рассмотрение 11.02.2016 г. сообщаем, что в Едином государственном реестре прав на недвижимое имущество и сделок с ним зарегистрировано:

1.	Характеристики объекта недвижимости:		
	Кадастровый (или условный) номер объекта:		50:23:0050384:1097
	наименование объекта:		Земельный участок
	назначение объекта:		Земли сельскохозяйственного назначения, для дачного строительства с правом возведения жилого дома с правом регистрации проживания в нем
	площадь объекта:		1 000 кв. м
	инвентарный номер, литер:		
	этажность (этаж):		
	номера на поэтажном плане:		
	адрес (местоположение) объекта:		Московская область, Раменский район, сельское поселение Рыболовское
	состав:		
2.	Правообладатель (правообладатели):	2.1.	Владельцы инвестиционных паев - Закрытый паевой инвестиционный фонд недвижимости "ТрастЮнион- Подмосковный" данные о которых устанавливаются на основании данных лицевых счетов владельцев инвестиционных паев в реестре владельцев инвестиционных паев и счетов депо владельцев инвестиционных паев.
3.	Вид, номер и дата государственной регистрации права:	3.1.	Общая долевая собственность, № 50-50-23/171/2014-277 от 29.08.2014
4.	Ограничение (обременение) права:		
	4.1.1. вид:		Доверительное управление, Московская область, Раменский район, сельское поселение Рыболовское, кад. № 50:23:0050384:1097, Земельный участок, категория земель: земли сельскохозяйственного назначения, разрешенное использование: для дачного строительства с правом возведения жилого дома с правом регистрации проживания в нем, общая площадь 1 000 кв. м
	дата государственной регистрации:		04.02.2016
	номер государственной регистрации:		50-50/023-50/999/001/2016-499/2
	срок, на который установлено ограничение (обременение) права:		с 04.02.2016 по 01.12.2027
	лицо, в пользу которого установлено ограничение (обременение) права:		Закрытое акционерное общество Управляющая компания «РВМ Капитал», ИНН: 7722563196
	основание государственной регистрации:		Правила доверительного управления Закрытым паевым инвестиционным фондом недвижимости "Земельный фонд "Солид Подмосковный" зарегистрированы ФСФР России 18.10.2007г. за № 1028-94135580 от 18.10.2007; Договор о передаче прав и обязанностей по договору доверительного управления паевым инвестиционным фондом от 07.04.2015 №06/11

1

5.	Договоры участия в долевом строительстве:	не зарегистрировано
6.	Правопритязания:	отсутствуют
7.	Заявленные в судебном порядке права требования:	данные отсутствуют
8.	Отметка о возражении в отношении зарегистрированного права:	данные отсутствуют
9.	Отметка о наличии решения об изъятии объекта недвижимости для государственных и муниципальных нужд:	данные отсутствуют

Выписка выдана: Махортых Эдуард

Сведения, содержащиеся в настоящем документе, являются актуальными (действительными) на дату получения запроса органом, осуществляющим государственную регистрацию прав.
В соответствии со статьей 7 Федерального закона от 21 июля 1997 г. №122-ФЗ "О государственной регистрации прав на недвижимое имущество и сделок с ним" использование сведений, содержащихся в настоящей выписке, способами или в форме, которые наносят ущерб правам и законным интересам правообладателей, влечет ответственность, предусмотренную законодательством Российской Федерации.

СПЕЦИАЛИСТ 1 РАЗРЯДА
(должность уполномоченного должностного лица органа, осуществляющего государственную регистрацию прав)

[illegible]

Получение заявителем выписки из ЕГРП для последующего предоставления в органы государственной власти, органы местного самоуправления и органы государственных внебюджетных фондов в целях получения государственных и муниципальных услуг, не требуется. Данную информацию указанные органы обязаны запрашивать у Госреестра самостоятельно (Федеральный закон от 27.07.2010 №210-ФЗ "Об организации предоставления государственных и муниципальных услуг", ч.1, ст.7)

ФЕДЕРАЛЬНАЯ СЛУЖБА ГОСУДАРСТВЕННОЙ РЕГИСТРАЦИИ, КАДАСТРА И КАРТОГРАФИИ

УПРАВЛЕНИЕ ФЕДЕРАЛЬНОЙ СЛУЖБЫ ГОСУДАРСТВЕННОЙ РЕГИСТРАЦИИ, КАДАСТРА И КАРТОГРАФИИ ПО МОСКОВСКОЙ ОБЛАСТИ

ВЫПИСКА ИЗ ЕДИНОГО ГОСУДАРСТВЕННОГО РЕЕСТРА ПРАВ НА НЕДВИЖИМОЕ ИМУЩЕСТВО И СДЕЛОК С НИМ

Дата 13.02.2016 № 50/023/001/2016-810

На основании запроса от 11.02.2016 г., поступившего на рассмотрение 11.02.2016 г. сообщаем, что в Едином государственном реестре прав на недвижимое имущество и сделок с ним зарегистрировано:

1.	Характеристики объекта недвижимости:		
	Кадастровый (или условный) номер объекта:		50:23:0050384:1098
	наименование объекта:		Земельный участок
	назначение объекта:		Земли сельскохозяйственного назначения, для дачного строительства с правом возведения жилого дома с правом регистрации проживания в нем
	площадь объекта:		1 105 кв. м
	инвентарный номер, литер:		
	этажность (этаж):		
	номера на поэтажном плане:		
	адрес (местоположение) объекта:		Московская область, Раменский район, сельское поселение Рыболовское
	состав:		
2.	Правообладатель (правообладатели):	2.1.	Владельцы инвестиционных паев - Закрытый паевой инвестиционный фонд недвижимости "ТрастЮнион- Подмосковный" данные о которых устанавливаются на основании данных лицевых счетов владельцев инвестиционных паев в реестре владельцев инвестиционных паев и счетов депо владельцев инвестиционных паев.
3.	Вид, номер и дата государственной регистрации права:	3.1.	Общая долевая собственность, № 50-50-23/171/2014-278 от 29.08.2014
4.	Ограничение (обременение) права:		
	4.1.1. вид:		Доверительное управление, Московская область, Раменский район, сельское поселение Рыболовское, кад. № 50:23:0050384:1098, Земельный участок, категория земель: земли сельскохозяйственного назначения, разрешенное использование: для дачного строительства с правом возведения жилого дома с правом регистрации проживания в нем, общая площадь 1 105 кв. м
	дата государственной регистрации:		01.02.2016
	номер государственной регистрации:		50-50/023-50/999/001/2016-393/2
	срок, на который установлено ограничение (обременение) права:		с 01.02.2016 по 01.12.2027
	лицо, в пользу которого установлено ограничение (обременение) права:		Закрытое акционерное общество Управляющая компания «РВМ Капитал», ИНН: 7722563196
	основание государственной регистрации:		Правила доверительного управления Закрытым паевым инвестиционным фондом недвижимости "Земельный фонд "Солид Подмосковный" зарегистрированы ФСФР России 18.10.2007г. за № 1028-94135580 от 18.10.2007; Договор о передаче прав и обязанностей по договору доверительного управления паевым инвестиционным фондом от 07.04.2015 №06/11

5.	Договоры участия в долевом строительстве:	не зарегистрировано
6.	Правопритязания:	отсутствуют
7.	Заявленные в судебном порядке права требования:	данные отсутствуют
8.	Отметка о возражении в отношении зарегистрированного права:	данные отсутствуют
9.	Отметка о наличии решения об изъятии объекта недвижимости для государственных и муниципальных нужд:	данные отсутствуют

Выписка выдана: Мохортых Эдуард

Сведения, содержащиеся в настоящем документе, являются актуальными (действительными) на дату получения запроса органом, осуществляющим государственную регистрацию прав.
В соответствии со статьей 7 Федерального закона от 21 июля 1997 г. №122-ФЗ "О государственной регистрации прав на недвижимое имущество и сделок с ним" использование сведений, содержащихся в настоящей выписке, способами, или в форме, которые наносят ущерб правам и законным интересам правообладателей, влечет ответственность, предусмотренную законодательством Российской Федерации.

СПЕЦИАЛИСТ 1 РАЗРЯДА — Мохортых Э. С.

(должность уполномоченного должностного лица органа, осуществляющего государственную регистрацию прав) (подпись) (Ф.И.О.)

Получение заявителем выписки из ЕГРП для последующего предоставления в органы государственной власти, органы местного самоуправления и органы государственных внебюджетных фондов в целях получения государственных и муниципальных услуг не требуется. Данную информацию указанные органы обязаны запрашивать у Росреестра самостоятельно(Федеральный закон от 27.07.2010 №210-ФЗ "Об организации предоставления государственных и муниципальных услуг", ч.1, ст.7)

ФЕДЕРАЛЬНАЯ СЛУЖБА ГОСУДАРСТВЕННОЙ РЕГИСТРАЦИИ, КАДАСТРА И КАРТОГРАФИИ

УПРАВЛЕНИЕ ФЕДЕРАЛЬНОЙ СЛУЖБЫ ГОСУДАРСТВЕННОЙ РЕГИСТРАЦИИ, КАДАСТРА И КАРТОГРАФИИ ПО МОСКОВСКОЙ ОБЛАСТИ

ВЫПИСКА ИЗ ЕДИНОГО ГОСУДАРСТВЕННОГО РЕЕСТРА ПРАВ НА НЕДВИЖИМОЕ ИМУЩЕСТВО И СДЕЛОК С НИМ

Дата 13.02.2016 № 50/023/001/2016-654

На основании запроса от 11.02.2016 г., поступившего на рассмотрение 11.02.2016 г. сообщаем, что в Едином государственном реестре прав на недвижимое имущество и сделок с ним зарегистрировано:

1.	Характеристики объекта недвижимости:		
	Кадастровый (или условный) номер объекта:		50:23:0050384:1099
	наименование объекта:		Земельный участок
	назначение объекта:		Земли сельскохозяйственного назначения, для дачного строительства с правом возведения жилого дома с правом регистрации проживания в нем
	площадь объекта:		1 256 кв. м
	инвентарный номер, литер:		
	этажность (этаж):		
	номера на поэтажном плане:		
	адрес (местоположение) объекта:		Московская область, Раменский район, сельское поселение Рыболовское
	состав:		
2.	Правообладатель (правообладатели):	2.1.	Владельцы инвестиционных паев - Закрытый паевой инвестиционный фонд недвижимости "ТрастЮнион- Подмосковный" данные о которых устанавливаются на основании данных лицевых счетов владельцев инвестиционных паев в реестре владельцев инвестиционных паев и счетов депо владельцев инвестиционных паев.
3.	Вид, номер и дата государственной регистрации права:	3.1.	Общая долевая собственность, № 50-50-23/171/2014-279 от 29.08.2014
4.	Ограничение (обременение) права:		
	4.1.1.	вид:	Доверительное управление, Московская область, Раменский район, сельское поселение Рыболовское, кад. № 50:23:0050384:1099, Земельный участок, категория земель: земли сельскохозяйственного назначения, разрешенное использование: для дачного строительства с правом возведения жилого дома с правом регистрации проживания в нем, общая площадь 1 256 кв. м
		дата государственной регистрации:	01.02.2016
		номер государственной регистрации:	50-50/023-50/999/001/2016-467/2
		срок, на который установлено ограничение (обременение) права:	с 21.01.2016 по 01.12.2027
		лицо, в пользу которого установлено ограничение (обременение) права:	Закрытое акционерное общество Управляющая компания «РВМ Капитал», ИНН: 7722563196
		основание государственной регистрации:	Правила доверительного управления Закрытым паевым инвестиционным фондом недвижимости "Земельный фонд "Солид Подмосковный" зарегистрированы ФСФР России 18.10.2007г. за № 1028-94135580 от 18.10.2007; Договор о передаче прав и обязанностей по договору доверительного управления паевым инвестиционным фондом от 07.04.2015 №06/11

5.	Договоры участия в долевом строительстве:	не зарегистрировано
6.	Правопритязания:	отсутствуют
7.	Заявленные в судебном порядке права требования:	данные отсутствуют
8.	Отметка о возражении в отношении зарегистрированного права:	данные отсутствуют
9.	Отметка о наличии решения об изъятии объекта недвижимости для государственных и муниципальных нужд:	данные отсутствуют

Выписка выдана: Махортых Эдуард

Сведения, содержащиеся в настоящем документе, являются актуальными (действительными) на дату получения запроса органом, осуществляющим государственную регистрацию прав.
В соответствии со статьей 7 Федерального закона от 21 июля 1997 г. №122-ФЗ "О государственной регистрации прав на недвижимое имущество и сделок с ним" использование сведений, содержащихся в настоящей выписке, способами или в форме, которые наносят ущерб правам и законным интересам правообладателей, влечет ответственность, предусмотренную законодательством Российской Федерации.

СПЕЦИАЛИСТ 1 РАЗРЯДА (должность уполномоченного должностного лица органа, осуществляющего государственную регистрацию прав) — (подпись) — Фуников И. С. (фамилия, инициалы)

Получение заявителем выписки из ЕГРП для последующего предоставления в органы государственной власти, органы местного самоуправления и органы государственных внебюджетных фондов в целях получения государственных и муниципальных услуг не требуется. Данную информацию указанные органы обязаны запрашивать у Росреестра самостоятельно. Федеральный закон от 27.07.2010 №210-ФЗ "Об организации предоставления государственных и муниципальных услуг", ч.1, ст.7)

2

ФЕДЕРАЛЬНАЯ СЛУЖБА ГОСУДАРСТВЕННОЙ РЕГИСТРАЦИИ, КАДАСТРА И КАРТОГРАФИИ

УПРАВЛЕНИЕ ФЕДЕРАЛЬНОЙ СЛУЖБЫ ГОСУДАРСТВЕННОЙ РЕГИСТРАЦИИ, КАДАСТРА И КАРТОГРАФИИ ПО МОСКОВСКОЙ ОБЛАСТИ

ВЫПИСКА ИЗ ЕДИНОГО ГОСУДАРСТВЕННОГО РЕЕСТРА ПРАВ НА НЕДВИЖИМОЕ ИМУЩЕСТВО И СДЕЛОК С НИМ

Дата 12.03.2016 № 50/023/001/2016-1522

На основании запроса от 10.03.2016 г., поступившего на рассмотрение 10.03.2016 г. сообщаем, что в Едином государственном реестре прав на недвижимое имущество и сделок с ним зарегистрировано:

1.	Характеристики объекта недвижимости:		
	Кадастровый (или условный) номер объекта:		50:23:0050384:1106
	наименование объекта:		Земельный участок
	назначение объекта:		Земли сельскохозяйственного назначения, для дачного строительства с правом возведения жилого дома с правом регистрации проживания в нем
	площадь объекта:		958 кв. м
	инвентарный номер, литер:		
	этажность (этаж):		
	номера на поэтажном плане:		
	адрес (местоположение) объекта:		Московская область, Раменский район, сельское поселение Рыболовское
	состав:		
2.	Правообладатель (правообладатели):	2.1.	Владельцы инвестиционных паев - Закрытый паевой инвестиционный фонд недвижимости "ТрастЮнион- Подмосковный" данные о которых устанавливаются на основании данных лицевых счетов владельцев инвестиционных паев в реестре владельцев инвестиционных паев и счетов депо владельцев инвестиционных паев.
3.	Вид, номер и дата государственной регистрации права:	3.1.	Общая долевая собственность, № 50-50-23/226/2014-157 от 25.11.2014
4.	Ограничение (обременение) права:		
	4.1.1. вид:		Доверительное управление, Московская область, Раменский район, сельское поселение Рыболовское, кад. № 50:23:0050384:1106, Земельный участок, категория земель: земли сельскохозяйственного назначения, разрешенное использование: для дачного строительства с правом возведения жилого дома с правом регистрации проживания в нем, общая площадь 958 кв. м
	дата государственной регистрации:		24.02.2016
	номер государственной регистрации:		50-50/023-50/999/001/2016-837/2
	срок, на который установлено ограничение (обременение) права:		с 24.02.2016 по 01.12.2027
	лицо, в пользу которого установлено ограничение (обременение) права:		Закрытое акционерное общество Управляющая компания «РВМ Капитал», ИНН: 7722563196
	основание государственной регистрации:		Правила доверительного управления Закрытым паевым инвестиционным фондом недвижимости "Земельный фонд "Солид Подмосковный" зарегистрированы ФСФР России 18.10.2007г. за № 1028-94135580 от 18.10.2007; Договор о передаче прав и обязанностей по договору доверительного управления паевым инвестиционным фондом от 07.04.2015 №06/11

1

5.	Договоры участия в долевом строительстве:	не зарегистрировано
6.	Правопритязания:	отсутствуют
7.	Заявленные в судебном порядке права требования:	данные отсутствуют
8.	Отметка о возражении в отношении зарегистрированного права:	данные отсутствуют
9.	Отметка о наличии решения об изъятии объекта недвижимости для государственных и муниципальных нужд:	данные отсутствуют

Выписка выдана: Махортых Эдуард Иванович

Сведения, содержащиеся в настоящем документе, являются актуальными (действительными) на дату получения запроса органом, осуществляющим государственную регистрацию прав. В соответствии со статьей 7 Федерального закона от 27 июля 1997 г. №122-ФЗ "О государственной регистрации прав на недвижимое имущество и сделок с ним" использование сведений, содержащихся в настоящей выписке, способами или в форме, которые наносят ущерб правам и законным интересам правообладателей, влечет ответственность, предусмотренную законодательством Российской Федерации.

СПЕЦИАЛИСТ 1 РАЗРЯДА — Фуганов И. С.

(должность уполномоченного должностного лица органа, осуществляющего государственную регистрацию прав) (подпись, М.П.) (Ф.И.О. заявителя)

Получение заявителем выписки из ЕГРП для последующего предоставления в органы государственной власти, органы местного самоуправления и органы государственных внебюджетных фондов в целях получения государственных и муниципальных услуг не требуется. Данную информацию указанные органы обязаны запрашивать у Росреестра самостоятельно (Федеральный закон от 27.07.2010 №210-ФЗ "Об организации предоставления государственных и муниципальных услуг", ч.1, ст.7)

ФЕДЕРАЛЬНАЯ СЛУЖБА ГОСУДАРСТВЕННОЙ РЕГИСТРАЦИИ, КАДАСТРА И КАРТОГРАФИИ

УПРАВЛЕНИЕ ФЕДЕРАЛЬНОЙ СЛУЖБЫ ГОСУДАРСТВЕННОЙ РЕГИСТРАЦИИ, КАДАСТРА И КАРТОГРАФИИ ПО МОСКОВСКОЙ ОБЛАСТИ

ВЫПИСКА ИЗ ЕДИНОГО ГОСУДАРСТВЕННОГО РЕЕСТРА ПРАВ НА НЕДВИЖИМОЕ ИМУЩЕСТВО И СДЕЛОК С НИМ

Дата 13.02.2016 № 50/023/001/2016-980

На основании запроса от 11.02.2016 г., поступившего на рассмотрение 11.02.2016 г. сообщаем, что в Едином государственном реестре прав на недвижимое имущество и сделок с ним зарегистрировано:

1.	Характеристики объекта недвижимости:		
	Кадастровый (или условный) номер объекта:		50:23:0050384:1107
	наименование объекта:		Земельный участок
	назначение объекта:		Земли сельскохозяйственного назначения, для дачного строительства с правом возведения жилого дома с правом регистрации проживания в нем
	площадь объекта:		1 000 кв. м
	инвентарный номер, литер:		
	этажность (этаж):		
	номера на поэтажном плане:		
	адрес (местоположение) объекта:		Московская область, Раменский район, сельское поселение Рыболовское
	состав:		
2.	Правообладатель (правообладатели):	2.1.	Владельцы инвестиционных паев - Закрытый паевой инвестиционный фонд недвижимости "ТрастЮнион- Подмосковный" данные о которых устанавливаются на основании данных лицевых счетов владельцев инвестиционных паев в реестре владельцев инвестиционных паев и счетов депо владельцев инвестиционных паев.
3.	Вид, номер и дата государственной регистрации права:	3.1.	Общая долевая собственность, № 50-50-23/171/2014-285 от 29.08.2014
4.	Ограничение (обременение) права:		
	4.1.1.	вид:	Доверительное управление, Московская область, Раменский район, сельское поселение Рыболовское, кад. № 50:23:0050384:1107, Земельный участок, категория земель: земли сельскохозяйственного назначения, разрешенное использование: для дачного строительства с правом возведения жилого дома с правом регистрации проживания в нем, общая площадь 1 000 кв. м
		дата государственной регистрации:	04.02.2016
		номер государственной регистрации:	50-50/023-50/999/001/2016-491/2
		срок, на который установлено ограничение (обременение) права:	с 21.01.2016 по 01.12.2027
		лицо, в пользу которого установлено ограничение (обременение) права:	Закрытое акционерное общество Управляющая компания «РВМ Капитал», ИНН: 7722563196
		основание государственной регистрации:	Правила доверительного управления Закрытым паевым инвестиционным фондом недвижимости "Земельный фонд "Солид Подмосковный" зарегистрированы ФСФР России 18.10.2007г. за № 1028-94135580 от 18.10.2007; Договор о передаче прав и обязанностей по договору доверительного управления паевым инвестиционным фондом от 07.04.2015 №06/11

5.	Договоры участия в долевом строительстве:	не зарегистрировано
6.	Правопритязания:	отсутствуют
7.	Заявленные в судебном порядке права требования:	данные отсутствуют
8.	Отметка о возражении в отношении зарегистрированного права:	данные отсутствуют
9.	Отметка о наличии решения об изъятии объекта недвижимости для государственных и муниципальных нужд:	данные отсутствуют

Выписка выдана: Махортых Эдуард

Сведения, содержащиеся в настоящем документе, являются актуальными (действительными) на дату получения запроса органом, осуществляющим государственную регистрацию прав.
В соответствии со статьей 7 Федерального закона от 21 июля 1997 г. №122-ФЗ "О государственной регистрации прав на недвижимое имущество и сделок с ним" использование сведений, содержащихся в настоящей выписке, способами или в форме, которые наносят ущерб правам и законным интересам правообладателей, влечет ответственность, предусмотренную законодательством Российской Федерации.

СПЕЦИАЛИСТ 1 РАЗРЯДА — (подпись, ЭЦП) — [illegible] И. С.
(должность уполномоченного должностного лица органа, осуществляющего государственную регистрацию прав) — (подпись, ЭЦП) — (Фамилия, Инициалы)

Получение заявителем выписки из ЕГРП для последующего предоставления в органы государственной власти, органы местного самоуправления и органы государственных внебюджетных фондов в целях получения государственных и муниципальных услуг **не требуется**. Данную информацию указанные органы **обязаны** запрашивать у Росреестра **самостоятельно**(Федеральный закон от 27.07.2010 №210-ФЗ "Об организации предоставления государственных и муниципальных услуг", ч.1, ст.7)

2

ФЕДЕРАЛЬНАЯ СЛУЖБА ГОСУДАРСТВЕННОЙ РЕГИСТРАЦИИ, КАДАСТРА И КАРТОГРАФИИ

УПРАВЛЕНИЕ ФЕДЕРАЛЬНОЙ СЛУЖБЫ ГОСУДАРСТВЕННОЙ РЕГИСТРАЦИИ, КАДАСТРА И КАРТОГРАФИИ ПО МОСКОВСКОЙ ОБЛАСТИ

ВЫПИСКА ИЗ ЕДИНОГО ГОСУДАРСТВЕННОГО РЕЕСТРА ПРАВ НА НЕДВИЖИМОЕ ИМУЩЕСТВО И СДЕЛОК С НИМ

Дата 13.02.2016 № 50/023/001/2016-952

На основании запроса от 11.02.2016 г., поступившего на рассмотрение 11.02.2016 г. сообщаем, что в Едином государственном реестре прав на недвижимое имущество и сделок с ним зарегистрировано:

1.	Характеристики объекта недвижимости:		
	Кадастровый (или условный) номер объекта:		50:23:0050384:1108
	наименование объекта:		Земельный участок
	назначение объекта:		Земли сельскохозяйственного назначения, для дачного строительства с правом возведения жилого дома с правом регистрации проживания в нем
	площадь объекта:		1 001 кв. м
	инвентарный номер, литер:		
	этажность (этаж):		
	номера на поэтажном плане:		
	адрес (местоположение) объекта:		Московская область, Раменский район, сельское поселение Рыболовское
	состав:		
2.	Правообладатель (правообладатели):	2.1.	Владельцы инвестиционных паев - Закрытый паевой инвестиционный фонд недвижимости "ТрастЮнион- Подмосковный" данные о которых устанавливаются на основании данных лицевых счетов владельцев инвестиционных паев в реестре владельцев инвестиционных паев и счетов депо владельцев инвестиционных паев.
3.	Вид, номер и дата государственной регистрации права:	3.1.	Общая долевая собственность, № 50-50-23/226/2014-297 от 25.11.2014
4.	Ограничение (обременение) права:		
	4.1.1. вид:		Доверительное управление, Московская область, Раменский район, сельское поселение Рыболовское, кад. № 50:23:0050384:1108, Земельный участок, категория земель: земли сельскохозяйственного назначения, разрешенное использование: для дачного строительства с правом возведения жилого дома с правом регистрации проживания в нем, общая площадь 1 001 кв. м
	дата государственной регистрации:		04.02.2016
	номер государственной регистрации:		50-50/023-50/999/001/2016-476/2
	срок, на который установлено ограничение (обременение) права:		с 04.02.2016 по 01.12.2027
	лицо, в пользу которого установлено ограничение (обременение) права:		Закрытое акционерное общество Управляющая компания «РВМ Капитал», ИНН: 7722563196
	основание государственной регистрации:		Правила доверительного управления Закрытым паевым инвестиционным фондом недвижимости "Земельный фонд "Солид Подмосковный" зарегистрированы ФСФР России 18.10.2007г. за № 1028-94135580 от 18.10.2007; Договор о передаче прав и обязанностей по договору доверительного управления паевым инвестиционным фондом от 07.04.2015 №06/11

1

5.	Договоры участия в долевом строительстве:	не зарегистрировано
6.	Правопритязания:	отсутствуют
7.	Заявленные в судебном порядке права требования:	данные отсутствуют
8.	Отметка о возражении в отношении зарегистрированного права:	данные отсутствуют
9.	Отметка о наличии решения об изъятии объекта недвижимости для государственных и муниципальных нужд:	данные отсутствуют

Выписка выдана: Махортых Эдуард

Сведения, содержащиеся в настоящем документе, являются актуальными (действительными) на дату получения запроса органом, осуществляющим государственную регистрацию прав.
В соответствии со статьей 7 Федерального закона от 21 июля 1997 г. №122-ФЗ "О государственной регистрации прав на недвижимое имущество и сделок с ним" использование сведений, содержащихся в настоящей выписке, способами или в форме, которые наносят ущерб правам и законным интересам правообладателей, влечет ответственность, предусмотренную законодательством Российской Федерации.

СПЕЦИАЛИСТ 1 РАЗРЯДА — (должность уполномоченного должностного лица органа, осуществляющего государственную регистрацию прав) — (подпись, ЭЦП) — Фунтиков И. С. — (фамилия, инициалы)

Получение заявителем выписки из ЕГРП для последующего предоставления в органы государственной власти, органы местного самоуправления и органы государственных внебюджетных фондов в целях получения государственных и муниципальных услуг, не требуется. Данную информацию указанные органы обязаны запрашивать у Росреестра самостоятельно (Федеральный закон от 27.07.2010 №210-ФЗ "Об организации предоставления государственных и муниципальных услуг", ч.1, ст.7)

2

ФЕДЕРАЛЬНАЯ СЛУЖБА ГОСУДАРСТВЕННОЙ РЕГИСТРАЦИИ, КАДАСТРА И КАРТОГРАФИИ

УПРАВЛЕНИЕ ФЕДЕРАЛЬНОЙ СЛУЖБЫ ГОСУДАРСТВЕННОЙ РЕГИСТРАЦИИ, КАДАСТРА И КАРТОГРАФИИ ПО МОСКОВСКОЙ ОБЛАСТИ

ВЫПИСКА ИЗ ЕДИНОГО ГОСУДАРСТВЕННОГО РЕЕСТРА ПРАВ НА НЕДВИЖИМОЕ ИМУЩЕСТВО И СДЕЛОК С НИМ

Дата 13.02.2016 № 50/023/001/2016-786

На основании запроса от 11.02.2016 г., поступившего на рассмотрение 11.02.2016 г. сообщаем, что в Едином государственном реестре прав на недвижимое имущество и сделок с ним зарегистрировано:

1.	Характеристики объекта недвижимости:		
	Кадастровый (или условный) номер объекта:		50:23:0050384:1110
	наименование объекта:		Земельный участок
	назначение объекта:		Земли сельскохозяйственного назначения, для дачного строительства с правом возведения жилого дома с правом регистрации проживания в нем
	площадь объекта:		1 039 кв. м
	инвентарный номер, литер:		
	этажность (этаж):		
	номера на поэтажном плане:		
	адрес (местоположение) объекта:		Московская область, Раменский район, сельское поселение Рыболовское
	состав:		
2.	Правообладатель (правообладатели):	2.1.	Владельцы инвестиционных паев - Закрытый паевой инвестиционный фонд недвижимости "ТрастЮнион- Подмосковный" данные о которых устанавливаются на основании данных лицевых счетов владельцев инвестиционных паев в реестре владельцев инвестиционных паев и счетов депо владельцев инвестиционных паев.
3.	Вид, номер и дата государственной регистрации права:	3.1.	Общая долевая собственность, № 50-50-23/171/2014-286 от 29.08.2014
4.	Ограничение (обременение) права:		
	4.1.1. вид:		Доверительное управление, Московская область, Раменский район, сельское поселение Рыболовское, кад. № 50:23:0050384:1110, Земельный участок, категория земель: земли сельскохозяйственного назначения, разрешенное использование: для дачного строительства с правом возведения жилого дома с правом регистрации проживания в нем, общая площадь 1 039 кв. м
	дата государственной регистрации:		01.02.2016
	номер государственной регистрации:		50-50/023-50/999/001/2016-417/2
	срок, на который установлено ограничение (обременение) права:		с 01.02.2016 по 01.12.2027
	лицо, в пользу которого установлено ограничение (обременение) права:		Закрытое акционерное общество Управляющая компания «РВМ Капитал», ИНН: 7722563196
	основание государственной регистрации:		Правила доверительного управления Закрытым паевым инвестиционным фондом недвижимости "Земельный фонд "Солид Подмосковный" зарегистрированы ФСФР России 18.10.2007г. за № 1028-94135580 от 18.10.2007; Договор о передаче прав и обязанностей по договору доверительного управления паевым инвестиционным фондом от 07.04.2015 №06/11

1

5.	Договоры участия в долевом строительстве:	не зарегистрировано
6.	Правопритязания:	отсутствуют
7.	Заявленные в судебном порядке права требования:	данные отсутствуют
8.	Отметка о возражении в отношении зарегистрированного права:	данные отсутствуют
9.	Отметка о наличии решения об изъятии объекта недвижимости для государственных и муниципальных нужд:	данные отсутствуют

Выписка выдана: Махортых Эдуард

Сведения, содержащиеся в настоящем документе, являются актуальными (действительными) на дату получения запроса органом, осуществляющим государственную регистрацию прав. В соответствии со статьей 7 Федерального закона от 21 июля 1997 г. №122-ФЗ "О государственной регистрации прав на недвижимое имущество и сделок с ним" использование сведений, содержащихся в настоящей выписке, способами или в форме, которые наносят ущерб правам и законным интересам правообладателей, влечет ответственность, предусмотренную законодательством Российской Федерации.

СПЕЦИАЛИСТ 1 РАЗРЯДА — Фуртова Н. С.

(должность уполномоченного должностного лица органа, осуществляющего государственную регистрацию прав) — (фамилия, инициалы)

Получение заявителем выписки из ЕГРП для последующего предоставления в органы государственной власти, органы местного самоуправления и органы государственных внебюджетных фондов в целях получения государственной услуги не требуется. Данная информация указанные органы обязаны запрашивать у Росреестра самостоятельно (п. 1 ст. 7 Федерального закона от 27.07.2010 №210-ФЗ "Об организации предоставления государственных и муниципальных услуг").

ФЕДЕРАЛЬНАЯ СЛУЖБА ГОСУДАРСТВЕННОЙ РЕГИСТРАЦИИ, КАДАСТРА И КАРТОГРАФИИ

УПРАВЛЕНИЕ ФЕДЕРАЛЬНОЙ СЛУЖБЫ ГОСУДАРСТВЕННОЙ РЕГИСТРАЦИИ, КАДАСТРА И КАРТОГРАФИИ ПО МОСКОВСКОЙ ОБЛАСТИ

ВЫПИСКА ИЗ ЕДИНОГО ГОСУДАРСТВЕННОГО РЕЕСТРА ПРАВ НА НЕДВИЖИМОЕ ИМУЩЕСТВО И СДЕЛОК С НИМ

Дата 13.02.2016 № 50/023/001/2016-808

На основании запроса от 11.02.2016 г., поступившего на рассмотрение 11.02.2016 г. сообщаем, что в Едином государственном реестре прав на недвижимое имущество и сделок с ним зарегистрировано:

1.	Характеристики объекта недвижимости:		
	Кадастровый (или условный) номер объекта:		50:23:0050384:1111
	наименование объекта:		Земельный участок
	назначение объекта:		Земли сельскохозяйственного назначения, для дачного строительства с правом возведения жилого дома с правом регистрации проживания в нем
	площадь объекта:		1 078 кв. м
	инвентарный номер, литер:		
	этажность (этаж):		
	номера на поэтажном плане:		
	адрес (местоположение) объекта:		Московская область, Раменский район, сельское поселение Рыболовское
	состав:		
2.	Правообладатель (правообладатели):	2.1.	Владельцы инвестиционных паев - Закрытый паевой инвестиционный фонд недвижимости "ТрастИнвест- Подмосковный" данные о которых устанавливаются на основании данных лицевых счетов владельцев инвестиционных паев в реестре владельцев инвестиционных паев и счетов депо владельцев инвестиционных паев.
3.	Вид, номер и дата государственной регистрации права:	3.1.	Общая долевая собственность, № 50-50-23/226/2014-148 от 25.11.2014
4.	Ограничение (обременение) права:		
	4.1.1.	вид:	Доверительное управление, Московская область, Раменский район, сельское поселение Рыболовское, кад. № 50:23:0050384:1111, Земельный участок, категория земель: земли сельскохозяйственного назначения, разрешенное использование: для дачного строительства с правом возведения жилого дома с правом регистрации проживания в нем, общая площадь 1 078 кв. м
		дата государственной регистрации:	01.02.2016
		номер государственной регистрации:	50-50/023-50/999/001/2016-401/2
		срок, на который установлено ограничение (обременение) права:	с 01.02.2016 по 01.12.2027
		лицо, в пользу которого установлено ограничение (обременение) права:	Закрытое акционерное общество Управляющая компания «РВМ Капитал», ИНН: 7722563196
		основание государственной регистрации:	Правила доверительного управления Закрытым паевым инвестиционным фондом недвижимости "Земельный фонд "Солнд Подмосковный" зарегистрированы ФСФР России 18.10.2007г. за № 1028-94135580 от 18.10.2007; Договор о передаче прав и обязанностей по договору доверительного управления паевым инвестиционным фондом от 07.04.2015 №06/11

5.	Договоры участия в долевом строительстве:	не зарегистрировано
6.	Правопритязания:	отсутствуют
7.	Заявленные в судебном порядке права требования:	данные отсутствуют
8.	Отметка о возражении в отношении зарегистрированного права:	данные отсутствуют
9.	Отметка о наличии решения об изъятии объекта недвижимости для государственных и муниципальных нужд:	данные отсутствуют

Выписка выдана: Махортых Эдуард

Сведения, содержащиеся в настоящем документе, являются актуальными (действительными) на дату получения запроса органом, осуществляющим государственную регистрацию прав. В соответствии со статьей 7 Федерального закона от 27 июля 1997 г. №122-ФЗ "О государственной регистрации прав на недвижимое имущество и сделок с ним" использование сведений, содержащихся в настоящей выписке, способами или в форме, которые наносят ущерб правам и законным интересам правообладателей, влечет ответственность, предусмотренную законодательством Российской Федерации.

СПЕЦИАЛИСТ 1 РАЗРЯДА — Сергеева Н. С.

(должность уполномоченного должностного лица органа, осуществляющего государственную регистрацию прав) (подпись, М.П.) (фамилия, инициалы)

Получение заявителем выписки из ЕГРП для последующего предоставления в органы государственной власти, органы местного самоуправления и органы государственных внебюджетных фондов в целях получения государственных и муниципальных услуг не требуется. Данную информацию указанные органы обязаны запрашивать у Росреестра самостоятельно (Федеральный закон от 27.07.2010 №210-ФЗ "Об организации предоставления государственных и муниципальных услуг", ч.1, ст.7)

ФЕДЕРАЛЬНАЯ СЛУЖБА ГОСУДАРСТВЕННОЙ РЕГИСТРАЦИИ, КАДАСТРА И КАРТОГРАФИИ

УПРАВЛЕНИЕ ФЕДЕРАЛЬНОЙ СЛУЖБЫ ГОСУДАРСТВЕННОЙ РЕГИСТРАЦИИ, КАДАСТРА И КАРТОГРАФИИ ПО МОСКОВСКОЙ ОБЛАСТИ

ВЫПИСКА ИЗ ЕДИНОГО ГОСУДАРСТВЕННОГО РЕЕСТРА ПРАВ НА НЕДВИЖИМОЕ ИМУЩЕСТВО И СДЕЛОК С НИМ

Дата 13.02.2016 № 50/023/001/2016-800

На основании запроса от 11.02.2016 г., поступившего на рассмотрение 11.02.2016 г. сообщаем, что в Едином государственном реестре прав на недвижимое имущество и сделок с ним зарегистрировано:

1.	Характеристики объекта недвижимости:		
	Кадастровый (или условный) номер объекта:		50:23:0050384:1112
	наименование объекта:		Земельный участок
	назначение объекта:		Земли сельскохозяйственного назначения, для дачного строительства с правом возведения жилого дома с правом регистрации проживания в нем
	площадь объекта:		1 084 кв. м
	инвентарный номер, литер:		
	этажность (этаж):		
	номера на поэтажном плане:		
	адрес (местоположение) объекта:		Московская область, Раменский район, сельское поселение Рыболовское
	состав:		
2.	Правообладатель (правообладатели):	2.1.	Владельцы инвестиционных паев - Закрытый паевой инвестиционный фонд недвижимости "ТрастИнвест- Подмосковный" данные о которых устанавливаются на основании данных лицевых счетов владельцев инвестиционных паев в реестре владельцев инвестиционных паев и счетов депо владельцев инвестиционных паев.
3.	Вид, номер и дата государственной регистрации права:	3.1.	Общая долевая собственность, № 50-50-23/226/2014-172 от 25.11.2014
4.	Ограничение (обременение) права:		
	4.1.1. вид:		Доверительное управление, Московская область, Раменский район, сельское поселение Рыболовское, кад. № 50:23:0050384:1112, Земельный участок, категория земель: земли сельскохозяйственного назначения, разрешенное использование: для дачного строительства с правом возведения жилого дома с правом регистрации проживания в нем, общая площадь 1 084 кв. м
	дата государственной регистрации:		01.02.2016
	номер государственной регистрации:		50-50/023-50/999/001/2016-400/2
	срок, на который установлено ограничение (обременение) права:		с 01.02.2016 по 01.12.2027
	лицо, в пользу которого установлено ограничение (обременение) права:		Закрытое акционерное общество Управляющая компания «РВМ Капитал», ИНН: 7722563196
	основание государственной регистрации:		Правила доверительного управления Закрытым паевым инвестиционным фондом недвижимости "Земельный фонд "Солнд Подмосковный" зарегистрированы ФСФР России 18.10.2007г. за № 1028-94135580 от 18.10.2007; Договор о передаче прав и обязанностей по договору доверительного управления паевым инвестиционным фондом от 07.04.2015 №06/11

5.	Договоры участия в долевом строительстве:	не зарегистрировано
6.	Правопритязания:	отсутствуют
7.	Заявленные в судебном порядке права требования:	данные отсутствуют
8.	Отметка о возражении в отношении зарегистрированного права:	данные отсутствуют
9.	Отметка о наличии решения об изъятии объекта недвижимости для государственных и муниципальных нужд:	данные отсутствуют

Выписка выдана: Махортых Эдуард

Сведения, содержащиеся в настоящем документе, являются актуальными (действительными) на дату получения запроса органом, осуществляющим государственную регистрацию прав.
В соответствии со статьей 7 Федерального закона от 21 июля 1997 г. №122-ФЗ "О государственной регистрации прав на недвижимое имущество и сделок с ним" использование сведений, содержащихся в настоящей выписке, способных или в форме, которые наносят ущерб правам и законным интересам правообладателей, влечет ответственность, предусмотренную законодательством Российской Федерации.

СПЕЦИАЛИСТ 1 РАЗРЯДА — Фунтиков Н. С.

Получение заявителем выписки из ЕГРП для последующего предоставления в органы [illegible] органы государственных и [illegible] ... [illegible] ... предоставления государственных и муниципальных [illegible]

2

ФЕДЕРАЛЬНАЯ СЛУЖБА ГОСУДАРСТВЕННОЙ РЕГИСТРАЦИИ, КАДАСТРА И КАРТОГРАФИИ

УПРАВЛЕНИЕ ФЕДЕРАЛЬНОЙ СЛУЖБЫ ГОСУДАРСТВЕННОЙ РЕГИСТРАЦИИ, КАДАСТРА И КАРТОГРАФИИ ПО МОСКОВСКОЙ ОБЛАСТИ

ВЫПИСКА ИЗ ЕДИНОГО ГОСУДАРСТВЕННОГО РЕЕСТРА ПРАВ НА НЕДВИЖИМОЕ ИМУЩЕСТВО И СДЕЛОК С НИМ

Дата 12.02.2016 № 50/023/001/2016-763

На основании запроса от 11.02.2016 г., поступившего на рассмотрение 11.02.2016 г. сообщаем, что в Едином государственном реестре прав на недвижимое имущество и сделок с ним зарегистрировано:

1.	Характеристики объекта недвижимости:		
	Кадастровый (или условный) номер объекта:		50:23:0050384:1113
	наименование объекта:		Земельный участок
	назначение объекта:		Земли сельскохозяйственного назначения, для дачного строительства с правом возведения жилого дома с правом регистрации проживания в нем
	площадь объекта:		1 120 кв. м
	инвентарный номер, литер:		
	этажность (этаж):		
	номера на поэтажном плане:		
	адрес (местоположение) объекта:		Московская область, Раменский район, сельское поселение Рыболовское
	состав:		
2.	Правообладатель (правообладатели):	2.1.	Владельцы инвестиционных паев - Закрытый паевой инвестиционный фонд недвижимости "ТрастЮнион- Подмосковный" данные о которых устанавливаются на основании данных лицевых счетов владельцев инвестиционных паев в реестре владельцев инвестиционных паев и счетов депо владельцев инвестиционных паев.
3.	Вид, номер и дата государственной регистрации права:	3.1.	Общая долевая собственность, № 50-50-23/226/2014-013 от 21.11.2014
4.	Ограничение (обременение) права:		
	4.1.1. вид:		Доверительное управление, Московская область, Раменский район, сельское поселение Рыболовское, кад. № 50:23:0050384:1113, Земельный участок, категория земель: земли сельскохозяйственного назначения, разрешенное использование: для дачного строительства с правом возведения жилого дома с правом регистрации проживания в нем, общая площадь 1 120 кв. м
	дата государственной регистрации:		01.02.2016
	номер государственной регистрации:		50-50/023-50/999/001/2016-385/2
	срок, на который установлено ограничение (обременение) права:		с 01.02.2016 по 01.12.2027
	лицо, в пользу которого установлено ограничение (обременение) права:		Закрытое акционерное общество Управляющая компания «РВМ Капитал», ИНН: 7722563196
	основание государственной регистрации:		Правила доверительного управления Закрытым паевым инвестиционным фондом недвижимости "Земельный фонд "Солид Подмосковный" зарегистрированы ФСФР России 18.10.2007г. за № 1028-94135580 от 18.10.2007; Договор о передаче прав и обязанностей по договору доверительного управления паевым инвестиционным фондом от 07.04.2015 №06/11

1

Отчет об оценке земельных участков (467 ед.) для дачного строительства с правом возведения жилого дома с правом регистрации проживания в нем, расположенных в Раменском районе Московской области

5.	Договоры участия в долевом строительстве:	не зарегистрировано
6.	Правопритязания:	отсутствуют
7.	Заявленные в судебном порядке права требования:	данные отсутствуют
8.	Отметка о возражении в отношении зарегистрированного права:	данные отсутствуют
9.	Отметка о наличии решения об изъятии объекта недвижимости для государственных и муниципальных нужд:	данные отсутствуют

Выписка выдана: Махортых Эдуард

Сведения, содержащиеся в настоящем документе, являются актуальными (действительными) на дату получения запроса органом, осуществляющим государственную регистрацию прав.
В соответствии со статьей 7 Федерального закона от 21 июля 1997 г. №122-ФЗ "О государственной регистрации прав на недвижимое имущество и сделок с ним" использование сведений, содержащихся в настоящей выписке, способами или в форме, которые наносят ущерб правам и законным интересам правообладателей, влечет ответственность, предусмотренную законодательством Российской Федерации.

СПЕЦИАЛИСТ 1-ГО РАЗРЯДА (должность уполномоченного должностного лица органа, осуществляющего государственную регистрацию прав) — [illegible] М.П. — Карцевская М. С. (фамилия, инициалы)

Получение заявителем выписки из ЕГРП для последующего предоставления в органы государственной власти, органы местного самоуправления и органы государственных внебюджетных фондов в целях получения государственных и муниципальных услуг, не требуется. Данную информацию указанные органы обязаны запрашивать у Росреестра самостоятельно (Федеральный закон от 27.07.2010 №210-ФЗ "Об организации предоставления государственных и муниципальных услуг", ч.1, ст.7)

2

ФЕДЕРАЛЬНАЯ СЛУЖБА ГОСУДАРСТВЕННОЙ РЕГИСТРАЦИИ, КАДАСТРА И КАРТОГРАФИИ

УПРАВЛЕНИЕ ФЕДЕРАЛЬНОЙ СЛУЖБЫ ГОСУДАРСТВЕННОЙ РЕГИСТРАЦИИ, КАДАСТРА И КАРТОГРАФИИ ПО МОСКОВСКОЙ ОБЛАСТИ

ВЫПИСКА ИЗ ЕДИНОГО ГОСУДАРСТВЕННОГО РЕЕСТРА ПРАВ НА НЕДВИЖИМОЕ ИМУЩЕСТВО И СДЕЛОК С НИМ

Дата 13.02.2016 № 50/023/001/2016-806

На основании запроса от 11.02.2016 г., поступившего на рассмотрение 11.02.2016 г. сообщаем, что в Едином государственном реестре прав на недвижимое имущество и сделок с ним зарегистрировано:

1.	Характеристики объекта недвижимости:		
	Кадастровый (или условный) номер объекта:		50:23:0050384:1115
	наименование объекта:		Земельный участок
	назначение объекта:		Земли сельскохозяйственного назначения, для дачного строительства с правом возведения жилого дома с правом регистрации проживания в нем
	площадь объекта:		1 135 кв. м
	инвентарный номер, литер:		
	этажность (этаж):		
	номера на поэтажном плане:		
	адрес (местоположение) объекта:		Московская область, Раменский район, сельское поселение Рыболовское
	состав:		
2.	Правообладатель (правообладатели):	2.1.	Владельцы инвестиционных паев - Закрытый паевой инвестиционный фонд недвижимости "ТрастЮнион- Подмосковный" данные о которых устанавливаются на основании данных лицевых счетов владельцев инвестиционных паев в реестре владельцев инвестиционных паев и счетов депо владельцев инвестиционных паев.
3.	Вид, номер и дата государственной регистрации права:	3.1.	Общая долевая собственность, № 50-50-23/171/2014-288 от 28.08.2014
4.	Ограничение (обременение) права:		
	4.1.1. вид:		Доверительное управление, Московская область, Раменский район, сельское поселение Рыболовское, кад. № 50:23:0050384:1115, Земельный участок, категория земель: земли сельскохозяйственного назначения, разрешенное использование: для дачного строительства с правом возведения жилого дома с правом регистрации проживания в нем, общая площадь 1 135 кв. м
	дата государственной регистрации:		04.02.2016
	номер государственной регистрации:		50-50/023-50/999/001/2016-649/2
	срок, на который установлено ограничение (обременение) права:		с 04.02.2016 до 01, 12, 2027
	лицо, в пользу которого установлено ограничение (обременение) права:		Закрытое акционерное общество Управляющая компания «РВМ Капитал», ИНН: 7722563196
	основание государственной регистрации:		Правила доверительного управления Закрытым паевым инвестиционным фондом недвижимости "Земельный фонд "Солид Подмосковный" зарегистрированы ФСФР России 18.10.2007г. за № 1028-94135580 от 18.10.2007; Договор о передаче прав и обязанностей по договору доверительного управления паевым инвестиционным фондом от 07.04.2015 №06/11

1

5.	Договоры участия в долевом строительстве:	не зарегистрировано
6.	Правопритязания:	отсутствуют
7.	Заявленные в судебном порядке права требования:	данные отсутствуют
8.	Отметка о возражении в отношении зарегистрированного права:	данные отсутствуют
9.	Отметка о наличии решения об изъятии объекта недвижимости для государственных и муниципальных нужд:	данные отсутствуют

Выписка выдана: Махортых Эдуард

Сведения, содержащиеся в настоящем документе, являются актуальными (действительными) на дату получения запроса органом, осуществляющим государственную регистрацию прав.
В соответствии со статьей 7 Федерального закона от 27 июля 1997 г. №122-ФЗ "О государственной регистрации прав на недвижимое имущество и сделок с ним" использование сведений, содержащихся в настоящей выписке, способами или в форме, которые наносят ущерб правам и законным интересам правообладателей, влечет ответственность, предусмотренную законодательством Российской Федерации.

СПЕЦИАЛИСТ 1 РАЗРЯДА — Федорова И. С.

(должность уполномоченного должностного лица органа, осуществляющего государственную регистрацию прав) (подпись) (фамилия, инициалы)

Получение заявителем выписки из ЕГРП для последующего представления в органы государственной власти, органы местного самоуправления и иные государственные внебюджетные фонды в целях получения государственных и муниципальных услуг, не требует. Данную информацию указанные органы обязаны запрашивать у Росреестра самостоятельно (Федеральный закон от 27.07.2010 №210-ФЗ "Об организации предоставления государственных и муниципальных услуг", ч.1, ст.7)

ФЕДЕРАЛЬНАЯ СЛУЖБА ГОСУДАРСТВЕННОЙ РЕГИСТРАЦИИ, КАДАСТРА И КАРТОГРАФИИ

УПРАВЛЕНИЕ ФЕДЕРАЛЬНОЙ СЛУЖБЫ ГОСУДАРСТВЕННОЙ РЕГИСТРАЦИИ, КАДАСТРА И КАРТОГРАФИИ ПО МОСКОВСКОЙ ОБЛАСТИ

ВЫПИСКА ИЗ ЕДИНОГО ГОСУДАРСТВЕННОГО РЕЕСТРА ПРАВ НА НЕДВИЖИМОЕ ИМУЩЕСТВО И СДЕЛОК С НИМ

Дата 13.02.2016 № 50/023/001/2016-650

На основании запроса от 11.02.2016 г., поступившего на рассмотрение 11.02.2016 г. сообщаем, что в Едином государственном реестре прав на недвижимое имущество и сделок с ним зарегистрировано:

1.	Характеристики объекта недвижимости:			
	Кадастровый (или условный) номер объекта:			50:23:0050384:1116
	наименование объекта:			Земельный участок
	назначение объекта:			Земли сельскохозяйственного назначения, для дачного строительства с правом возведения жилого дома с правом регистрации проживания в нем
	площадь объекта:			1 218 кв. м
	инвентарный номер, литер:			
	этажность (этаж):			
	номера на поэтажном плане:			
	адрес (местоположение) объекта:			Московская область, Раменский район, сельское поселение Рыболовское
	состав:			
2.	Правообладатель (правообладатели):		2.1.	Владельцы инвестиционных паев - Закрытый паевой инвестиционный фонд недвижимости "ТрастЮнион- Подмосковный" данные о которых устанавливаются на основании данных лицевых счетов владельцев инвестиционных паев в реестре владельцев инвестиционных паев и счетов депо владельцев инвестиционных паев.
3.	Вид, номер и дата государственной регистрации права:		3.1.	Общая долевая собственность, № 50-50-23/171/2014-289 от 28.08.2014
4.	Ограничение (обременение) права:			
	4.1.1.	вид:		Доверительное управление, Московская область, Раменский район, сельское поселение Рыболовское, кад. № 50:23:0050384:1116, Земельный участок, категория земель: земли сельскохозяйственного назначения, разрешенное использование: для дачного строительства с правом возведения жилого дома с правом регистрации проживания в нем, общая площадь 1 218 кв. м
		дата государственной регистрации:		01.02.2016
		номер государственной регистрации:		50-50/023-50/999/001/2016-487/2
		срок, на который установлено ограничение (обременение) права:		с 21.01.2016 по 01.12.2027
		лицо, в пользу которого установлено ограничение (обременение) права:		Закрытое акционерное общество Управляющая компания «РВМ Капитал», ИНН: 7722563196
		основание государственной регистрации:		Правила доверительного управления Закрытым паевым инвестиционным фондом недвижимости "Земельный фонд "Солид Подмосковный" зарегистрированы ФСФР России 18.10.2007г. за № 1028-94135580 от 18.10.2007; Договор о передаче прав и обязанностей по договору доверительного управления паевым инвестиционным фондом от 07.04.2015 №06/11

5.	Договоры участия в долевом строительстве:	не зарегистрировано
6.	Правопритязания:	отсутствуют
7.	Заявленные в судебном порядке права требования:	данные отсутствуют
8.	Отметка о возражении в отношении зарегистрированного права:	данные отсутствуют
9.	Отметка о наличии решения об изъятии объекта недвижимости для государственных и муниципальных нужд:	данные отсутствуют

Выписка выдана: Махортых Эдуард

Сведения, содержащиеся в настоящем документе, являются актуальными (действительными) на дату получения запроса органом, осуществляющим государственную регистрацию прав.
В соответствии со статьей 7 Федерального закона от 21 июля 1997 г. №122-ФЗ "О государственной регистрации прав на недвижимое имущество и сделок с ним" использование сведений, содержащихся в настоящей выписке, способами и в форме, которые наносят ущерб правам и законным интересам правообладателей, влечет ответственность, предусмотренную законодательством Российской Федерации.

СПЕЦИАЛИСТ 1 РАЗРЯДА — Фунтиков Н. С.

Получение заявителем выписки из ЕГРП для последующего предоставления в органы государственной власти, органы местного самоуправления и органы государственных внебюджетных фондов в целях получения государственных и муниципальных услуг не требуется. Данную информацию указанные органы обязаны запрашивать у Росреестра самостоятельно. Федеральный закон от 27.07.2010 №210-ФЗ "Об организации предоставления государственных и муниципальных услуг", ч.1, ст.7)

2

ФЕДЕРАЛЬНАЯ СЛУЖБА ГОСУДАРСТВЕННОЙ РЕГИСТРАЦИИ, КАДАСТРА И КАРТОГРАФИИ

УПРАВЛЕНИЕ ФЕДЕРАЛЬНОЙ СЛУЖБЫ ГОСУДАРСТВЕННОЙ РЕГИСТРАЦИИ, КАДАСТРА И КАРТОГРАФИИ ПО МОСКОВСКОЙ ОБЛАСТИ

ВЫПИСКА ИЗ ЕДИНОГО ГОСУДАРСТВЕННОГО РЕЕСТРА ПРАВ НА НЕДВИЖИМОЕ ИМУЩЕСТВО И СДЕЛОК С НИМ

Дата 13.02.2016 № 50/023/001/2016-719

На основании запроса от 11.02.2016 г., поступившего на рассмотрение 11.02.2016 г. сообщаем, что в Едином государственном реестре прав на недвижимое имущество и сделок с ним зарегистрировано:

1.	Характеристики объекта недвижимости:		
	Кадастровый (или условный) номер объекта:		50:23:0050384:1118
	наименование объекта:		Земельный участок
	назначение объекта:		Земли сельскохозяйственного назначения, для дачного строительства с правом возведения жилого дома с правом регистрации проживания в нем
	площадь объекта:		1 405 кв. м
	инвентарный номер, литер:		
	этажность (этаж):		
	номера на поэтажном плане:		
	адрес (местоположение) объекта:		Московская область, Раменский район, сельское поселение Рыболовское
	состав:		
2.	Правообладатель (правообладатели):	2.1.	Владельцы инвестиционных паев - Закрытый паевой инвестиционный фонд недвижимости "ТрастЮнион- Подмосковный" данные о которых устанавливаются на основании данных лицевых счетов владельцев инвестиционных паев в реестре владельцев инвестиционных паев и счетов депо владельцев инвестиционных паев.
3.	Вид, номер и дата государственной регистрации права:	3.1.	Общая долевая собственность, № 50-50-23/226/2014-279 от 25.11.2014
4.	Ограничение (обременение) права:		
	4.1.1. вид:		Доверительное управление, Московская область, Раменский район, сельское поселение Рыболовское, кад. № 50:23:0050384:1118, Земельный участок, категория земель: земли сельскохозяйственного назначения, разрешенное использование: для дачного строительства с правом возведения жилого дома с правом регистрации проживания в нем, общая площадь 1 405 кв. м
	дата государственной регистрации:		01.02.2016
	номер государственной регистрации:		50-50/023-50/999/001/2016-323/2
	срок, на который установлено ограничение (обременение) права:		с 01.02.2016 по 01.12.2027
	лицо, в пользу которого установлено ограничение (обременение) права:		Закрытое акционерное общество Управляющая компания «РВМ Капитал», ИНН: 7722563196
	основание государственной регистрации:		Правила доверительного управления Закрытым паевым инвестиционным фондом недвижимости "Земельный фонд "Солид Подмосковный" зарегистрированы ФСФР России 18.10.2007г. за № 1028-94135580 от 18.10.2007; Договор о передаче прав и обязанностей по договору доверительного управления паевым инвестиционным фондом от 07.04.2015 №06/11

1

5.	Договоры участия в долевом строительстве:	не зарегистрировано
6.	Правопритязания:	отсутствуют
7.	Заявленные в судебном порядке права требования:	данные отсутствуют
8.	Отметка о возражении в отношении зарегистрированного права:	данные отсутствуют
9.	Отметка о наличии решения об изъятии объекта недвижимости для государственных и муниципальных нужд:	данные отсутствуют

Выписка выдана: Махортых Эдуард

Сведения, содержащиеся в настоящем документе, являются актуальными (действительными) на дату получения запроса органом, осуществляющим ведение государственную регистрацию прав. В соответствии со статьей 7 Федерального закона от 21 июля 1997 г. №122-ФЗ "О государственной регистрации прав на недвижимое имущество и сделок с ним" использование сведений, содержащихся в настоящей выписке, рассылка их в рекламе, которые наносят ущерб правам и законным интересам правообладателей, влечет ответственность, предусмотренную законодательством Российской Федерации.

СПЕЦИАЛИСТ 1 РАЗРЯДА — Фомичева И. С.

(должность уполномоченного должностного лица органа, осуществляющего государственную регистрацию прав) (подпись) (фамилия, инициалы)

Получение заявителем выписки из ЕГРП для последующего предоставления в органы государственной власти, органы местного самоуправления и органы государственных внебюджетных фондов в целях получения государственных и муниципальных услуг не требуется. Данную информацию указанные органы обязаны запрашивать у Росреестра самостоятельно (Федеральный закон от 27.07.2010 № 210-ФЗ "Об организации предоставления государственных и муниципальных услуг", ч.1, ст.7)

ФЕДЕРАЛЬНАЯ СЛУЖБА ГОСУДАРСТВЕННОЙ РЕГИСТРАЦИИ, КАДАСТРА И КАРТОГРАФИИ

УПРАВЛЕНИЕ ФЕДЕРАЛЬНОЙ СЛУЖБЫ ГОСУДАРСТВЕННОЙ РЕГИСТРАЦИИ, КАДАСТРА И КАРТОГРАФИИ ПО МОСКОВСКОЙ ОБЛАСТИ

ВЫПИСКА ИЗ ЕДИНОГО ГОСУДАРСТВЕННОГО РЕЕСТРА ПРАВ НА НЕДВИЖИМОЕ ИМУЩЕСТВО И СДЕЛОК С НИМ

Дата 12.03.2016 № 50/023/001/2016-1443

На основании запроса от 10.03.2016 г., поступившего на рассмотрение 10.03.2016 г. сообщаем, что в Едином государственном реестре прав на недвижимое имущество и сделок с ним зарегистрировано:

1.	Характеристики объекта недвижимости:		
	Кадастровый (или условный) номер объекта:		50:23:0050384:1120
	наименование объекта:		Земельный участок
	назначение объекта:		Земли сельскохозяйственного назначения, для дачного строительства с правом возведения жилого дома с правом регистрации проживания в нем
	площадь объекта:		4 600 кв. м
	инвентарный номер, литер:		
	этажность (этаж):		
	номера на поэтажном плане:		
	адрес (местоположение) объекта:		Московская область, Раменский район, сельское поселение Рыболовское
	состав:		
2.	Правообладатель (правообладатели):	2.1.	Владельцы инвестиционных паев - Закрытый паевой инвестиционный фонд недвижимости "ТрастИнвест- Подмосковный" данные о которых устанавливаются на основании данных лицевых счетов владельцев инвестиционных паев в реестре владельцев инвестиционных паев и счетов депо владельцев инвестиционных паев.
3.	Вид, номер и дата государственной регистрации права:	3.1.	Общая долевая собственность, № 50-50-23/174/2014-007 от 01.09.2014
4.	Ограничение (обременение) права:		
	4.1.1.	вид:	Доверительное управление, Московская область, Раменский район, сельское поселение Рыболовское, кад. № 50:23:0050384:1120, Земельный участок, категория земель: земли сельскохозяйственного назначения, разрешенное использование: для дачного строительства с правом возведения жилого дома с правом регистрации проживания в нем, общая площадь 4 600 кв. м
		дата государственной регистрации:	01.02.2016
		номер государственной регистрации:	50-50/023-50/999/001/2016-335/2
		срок, на который установлено ограничение (обременение) права:	с 01.02.2016 по 01.12.2027
		лицо, в пользу которого установлено ограничение (обременение) права:	Закрытое акционерное общество Управляющая компания «РВМ Капитал», ИНН: 7722563196
		основание государственной регистрации:	Правила доверительного управления Закрытым паевым инвестиционным фондом недвижимости "Земельный фонд "Солнд Подмосковный" зарегистрированы ФСФР России 18.10.2007г. за № 1028-94135580 от 18.10.2007; Договор о передаче прав и обязанностей по договору доверительного управления паевым инвестиционным фондом от 07.04.2015 №06/11

5.	Договоры участия в долевом строительстве:	не зарегистрировано
6.	Правопритязания:	отсутствуют
7.	Заявленные в судебном порядке права требования:	данные отсутствуют
8.	Отметка о возражении в отношении зарегистрированного права:	данные отсутствуют
9.	Отметка о наличии решения об изъятии объекта недвижимости для государственных и муниципальных нужд:	данные отсутствуют

Выписка выдана: Махортых Эдуард Иванович

Сведения, содержащиеся в настоящем документе, являются актуальными (действительными) на дату получения запроса органом, осуществляющим государственную регистрацию прав.
В соответствии со статьей 7 Федерального закона от 21 июля 1997 г. №122-ФЗ "О государственной регистрации прав на недвижимое имущество и сделок с ним" использование сведений, содержащихся в настоящей выписке, способами или в форме, которые наносят ущерб правам и законным интересам правообладателей, влечет ответственность, предусмотренную законодательством Российской Федерации.

СПЕЦИАЛИСТ 1 РАЗРЯДА
(должность уполномоченного должностного лица органа, осуществляющего государственную регистрацию прав)

Фунтиков И. С.
(подпись, ЭЦП) (фамилия, инициалы)

Получение заявителем выписки из ЕГРП для последующего предоставления [illegible] органы местного самоуправления и органы государственных внебюджетных фондов в целях получения государственных и муниципальных услуг не требуется. Данную информацию указанные органы обязаны запрашивать у Росреестра единственным Федеральным законом от 27.07.2010 №210-ФЗ "Об организации предоставления государственных и муниципальных услуг", ч.1, ст.7)

2

ФЕДЕРАЛЬНАЯ СЛУЖБА ГОСУДАРСТВЕННОЙ РЕГИСТРАЦИИ, КАДАСТРА И КАРТОГРАФИИ

УПРАВЛЕНИЕ ФЕДЕРАЛЬНОЙ СЛУЖБЫ ГОСУДАРСТВЕННОЙ РЕГИСТРАЦИИ, КАДАСТРА И КАРТОГРАФИИ ПО МОСКОВСКОЙ ОБЛАСТИ

ВЫПИСКА ИЗ ЕДИНОГО ГОСУДАРСТВЕННОГО РЕЕСТРА ПРАВ НА НЕДВИЖИМОЕ ИМУЩЕСТВО И СДЕЛОК С НИМ

Дата 11.03.2016 № 50/023/001/2016-1338

На основании запроса от 09.03.2016 г., поступившего на рассмотрение 09.03.2016 г. сообщаем, что в Едином государственном реестре прав на недвижимое имущество и сделок с ним зарегистрировано:

1.	Характеристики объекта недвижимости:		
	Кадастровый (или условный) номер объекта:		50:23:0050384:1121
	наименование объекта:		Земельный участок
	назначение объекта:		Земли сельскохозяйственного назначения, для дачного строительства с правом возведения жилого дома с правом регистрации проживания в нем
	площадь объекта:		27 386 кв. м
	инвентарный номер, литер:		
	этажность (этаж):		
	номера на поэтажном плане:		
	адрес (местоположение) объекта:		Московская область, Раменский район, сельское поселение Рыболовское
	состав:		
2.	Правообладатель (правообладатели):	2.1.	Владельцы инвестиционных паев - Закрытый паевой инвестиционный фонд недвижимости "ТрастЮнион- Подмосковный" данные о которых устанавливаются на основании данных лицевых счетов владельцев инвестиционных паев в реестре владельцев инвестиционных паев и счетов депо владельцев инвестиционных паев.
3.	Вид, номер и дата государственной регистрации права:	3.1.	Общая долевая собственность, № 50-50-23/174/2014-006 от 01.09.2014
4.	Ограничение (обременение) права:		
	4.1.1. вид:		Доверительное управление, Московская область, Раменский район, сельское поселение Рыболовское, кад. № 50:23:0050384:1121, Земельный участок, категория земель: земли сельскохозяйственного назначения, разрешенное использование: для дачного строительства с правом возведения жилого дома с правом регистрации проживания в нем, общая площадь 27 386 кв. м
	дата государственной регистрации:		25.02.2016
	номер государственной регистрации:		50-50/023-50/999/001/2016-139/2
	срок, на который установлено ограничение (обременение) права:		с 25.02.2016 по 01.12.2027
	лицо, в пользу которого установлено ограничение (обременение) права:		Закрытое акционерное общество Управляющая компания «РВМ Капитал», ИНН: 7722563196
	основание государственной регистрации:		Правила доверительного управления Закрытым паевым инвестиционным фондом недвижимости "Земельный фонд "Солид Подмосковный" зарегистрированы ФСФР России 18.10.2007г. за № 1028-94135580 от 18.10.2007; Договор о передаче прав и обязанностей по договору доверительного управления паевым инвестиционным фондом от 07.04.2015 №06/11

1

5.	Договоры участия в долевом строительстве:	не зарегистрировано
6.	Правопритязания:	отсутствуют
7.	Заявленные в судебном порядке права требования:	данные отсутствуют
8.	Отметка о возражении в отношении зарегистрированного права:	данные отсутствуют
9.	Отметка о наличии решения об изъятии объекта недвижимости для государственных и муниципальных нужд:	данные отсутствуют

Выписка выдана: Махортых Эдуард Иванович

Сведения, содержащиеся в настоящем документе, являются актуальными (действительными) на дату получения запроса органом, осуществляющим государственную регистрацию прав. В соответствии со статьей 7 Федерального закона от 21 июля 1997 г. №122-ФЗ "О государственной регистрации прав на недвижимое имущество и сделок с ним" использование сведений, содержащихся в настоящей выписке, способами или в форме, которые наносят ущерб правам и законным интересам правообладателей, влечет ответственность, предусмотренную законодательством Российской Федерации.

СПЕЦИАЛИСТ 1 РАЗРЯДА — Фуртиков И. С.

(должность уполномоченного должностного лица органа, осуществляющего государственную регистрацию прав) — (подпись) — (фамилия, инициалы)

Получение заявителем выписки из ЕГРП для последующего предоставления органам государственной власти, органам местного самоуправления и органам государственных внебюджетных фондов в целях получения государственных и муниципальных услуг, не требуется. Данную информацию указанные органы обязаны запрашивать у Росреестра самостоятельно [illegible] от 27.07.2010 №210-ФЗ "Об организации предоставления государственных и муниципальных услуг", ч.1, ст.7)

2

ФЕДЕРАЛЬНАЯ СЛУЖБА ГОСУДАРСТВЕННОЙ РЕГИСТРАЦИИ, КАДАСТРА И КАРТОГРАФИИ

УПРАВЛЕНИЕ ФЕДЕРАЛЬНОЙ СЛУЖБЫ ГОСУДАРСТВЕННОЙ РЕГИСТРАЦИИ, КАДАСТРА И КАРТОГРАФИИ ПО МОСКОВСКОЙ ОБЛАСТИ

ВЫПИСКА ИЗ ЕДИНОГО ГОСУДАРСТВЕННОГО РЕЕСТРА ПРАВ НА НЕДВИЖИМОЕ ИМУЩЕСТВО И СДЕЛОК С НИМ

Дата 13.02.2016 № 50/023/001/2016-973

На основании запроса от 11.02.2016 г., поступившего на рассмотрение 11.02.2016 г. сообщаем, что в Едином государственном реестре прав на недвижимое имущество и сделок с ним зарегистрировано:

1.	Характеристики объекта недвижимости:		
	Кадастровый (или условный) номер объекта:		50:23:0050384:1124
	наименование объекта:		Земельный участок
	назначение объекта:		Земли сельскохозяйственного назначения, для дачного строительства с правом возведения жилого дома с правом регистрации проживания в нем
	площадь объекта:		1 001 кв. м
	инвентарный номер, литер:		
	этажность (этаж):		
	номера на поэтажном плане:		
	адрес (местоположение) объекта:		Московская область, Раменский район, сельское поселение Рыболовское
	состав:		
2.	Правообладатель (правообладатели):	2.1.	Владельцы инвестиционных паев - Закрытый паевой инвестиционный фонд недвижимости "ТрастЮнион- Подмосковный" данные о которых устанавливаются на основании данных лицевых счетов владельцев инвестиционных паев в реестре владельцев инвестиционных паев и счетов депо владельцев инвестиционных паев.
3.	Вид, номер и дата государственной регистрации права:	3.1.	Общая долевая собственность, № 50-50-23/174/2014-004 от 01.09.2014
4.	Ограничение (обременение) права:		
	4.1.1. вид:		Доверительное управление, Московская область, Раменский район, сельское поселение Рыболовское, кад. № 50:23:0050384:1124, Земельный участок, категория земель: земли сельскохозяйственного назначения, разрешенное использование: для дачного строительства с правом возведения жилого дома с правом регистрации проживания в нем, общая площадь 1 001 кв. м
	дата государственной регистрации:		04.02.2016
	номер государственной регистрации:		50-50/023-50/999/001/2016-486/2
	срок, на который установлено ограничение (обременение) права:		с 04.02.2016 по 01.12.2027
	лицо, в пользу которого установлено ограничение (обременение) права:		Закрытое акционерное общество Управляющая компания «РВМ Капитал», ИНН: 7722563196
	основание государственной регистрации:		Правила доверительного управления Закрытым паевым инвестиционным фондом недвижимости "Земельный фонд "Солид Подмосковный" зарегистрированы ФСФР России 18.10.2007г. за № 1028-94135580 от 18.10.2007; Договор о передаче прав и обязанностей по договору доверительного управления паевым инвестиционным фондом от 07.04.2015 №06/11

1

5.	Договоры участия в долевом строительстве:	не зарегистрировано
6.	Правопритязания:	отсутствуют
7.	Заявленные в судебном порядке права требования:	данные отсутствуют
8.	Отметка о возражении в отношении зарегистрированного права:	данные отсутствуют
9.	Отметка о наличии решения об изъятии объекта недвижимости для государственных и муниципальных нужд:	данные отсутствуют

Выписка выдана: Махортых Эдуард

Сведения, содержащиеся в настоящем документе, являются актуальными (действительными) на дату получения запроса органом, осуществляющим государственную регистрацию прав. В соответствии со статьей 7 Федерального закона "О" июля 1997 г. №122-ФЗ "О государственной регистрации прав на недвижимое имущество и сделок с ним" использование сведений, содержащихся в настоящей выписке, способами или в формах, которые наносят ущерб правам и законным интересам правообладателей, влечет ответственность, предусмотренную законодательством Российской Федерации.

СПЕЦИАЛИСТ 1 РАЗРЯДА — Тарасова И. С.

(должность уполномоченного должностного лица органа, осуществляющего государственную регистрацию прав) (подпись) (фамилия, инициалы)

Получение заявителем выписки из ЕГРП для последующего предоставления в органы государственной власти, органы местного самоуправления и органы государственных внебюджетных фондов в целях получения государственных и муниципальных услуг не требуется. Данную информацию указанные органы обязаны запрашивать у Росреестра самостоятельно. (Федеральный закон от 27.07.2010 №210-ФЗ "Об организации предоставления государственных и муниципальных услуг", ч.1, ст.7)

ФЕДЕРАЛЬНАЯ СЛУЖБА ГОСУДАРСТВЕННОЙ РЕГИСТРАЦИИ, КАДАСТРА И КАРТОГРАФИИ

УПРАВЛЕНИЕ ФЕДЕРАЛЬНОЙ СЛУЖБЫ ГОСУДАРСТВЕННОЙ РЕГИСТРАЦИИ, КАДАСТРА И КАРТОГРАФИИ ПО МОСКОВСКОЙ ОБЛАСТИ

ВЫПИСКА ИЗ ЕДИНОГО ГОСУДАРСТВЕННОГО РЕЕСТРА ПРАВ НА НЕДВИЖИМОЕ ИМУЩЕСТВО И СДЕЛОК С НИМ

Дата 12.03.2016 № 50/023/001/2016-1552

На основании запроса от 10.03.2016 г., поступившего на рассмотрение 10.03.2016 г. сообщаем, что в Едином государственном реестре прав на недвижимое имущество и сделок с ним зарегистрировано:

1.	Характеристики объекта недвижимости:		
	Кадастровый (или условный) номер объекта:		50:23:0050384:1126
	наименование объекта:		Земельный участок
	назначение объекта:		Земли сельскохозяйственного назначения, для дачного строительства с правом возведения жилого дома с правом регистрации проживания в нем
	площадь объекта:		1 000 кв. м
	инвентарный номер, литер:		
	этажность (этаж):		
	номера на поэтажном плане:		
	адрес (местоположение) объекта:		Московская область, Раменский район, сельское поселение Рыболовское
	состав:		
2.	Правообладатель (правообладатели):	2.1.	Владельцы инвестиционных паев - Закрытый паевой инвестиционный фонд недвижимости "ТрастЮнион- Подмосковный" данные о которых устанавливаются на основании данных лицевых счетов владельцев инвестиционных паев в реестре владельцев инвестиционных паев и счетов депо владельцев инвестиционных паев.
3.	Вид, номер и дата государственной регистрации права:	3.1.	Общая долевая собственность, № 50-50-23/226/2014-055 от 24.11.2014
4.	Ограничение (обременение) права:		
	4.1.1.	вид:	Доверительное управление, Московская область, Раменский район, сельское поселение Рыболовское, кад. № 50:23:0050384:1126, Земельный участок, категория земель: земли сельскохозяйственного назначения, разрешенное использование: для дачного строительства с правом возведения жилого дома с правом регистрации проживания в нем, общая площадь 1 000 кв. м
		дата государственной регистрации:	24.02.2016
		номер государственной регистрации:	50-50/023-50/999/001/2016-761/2
		срок, на который установлено ограничение (обременение) права:	с 24.02.2016 по 01.12.2027
		лицо, в пользу которого установлено ограничение (обременение) права:	Закрытое акционерное общество Управляющая компания «РВМ Капитал», ИНН: 7722563196
		основание государственной регистрации:	Правила доверительного управления Закрытым паевым инвестиционным фондом недвижимости "Земельный фонд "Солид Подмосковный" зарегистрированы ФСФР России 18.10.2007г. за № 1028-94135580 от 18.10.2007; Договор о передаче прав и обязанностей по договору доверительного управления паевым инвестиционным фондом от 07.04.2015 №06/11

5.	Договоры участия в долевом строительстве:	не зарегистрировано
6.	Правопритязания:	отсутствуют
7.	Заявленные в судебном порядке права требования:	данные отсутствуют
8.	Отметка о возражении в отношении зарегистрированного права:	данные отсутствуют
9.	Отметка о наличии решения об изъятии объекта недвижимости для государственных и муниципальных нужд:	данные отсутствуют

Выписка выдана: Махортых Эдуард Иванович

Сведения, содержащиеся в настоящем документе, являются актуальными (действительными) на дату получения запроса органом, осуществляющим государственную регистрацию прав.
В соответствии со статьей 7 Федерального закона от 21 июля 1997 г. №122-ФЗ "О государственной регистрации прав на недвижимое имущество и сделок с ним" использование сведений, содержащихся в настоящей выписке, способами или в форме, которые наносят ущерб правам и законным интересам правообладателей, влечет ответственность, предусмотренную законодательством Российской Федерации.

СПЕЦИАЛИСТ 1 РАЗРЯДА (должность уполномоченного должностного лица органа, осуществляющего государственную регистрацию прав) — подпись М.П.Р. — Фунтикова Н. С. (Данные, специалы)

Получение заявителем выписки из ЕГРП для последующего предоставления в органы государственной власти, органы местного самоуправления и органы государственных внебюджетных фондов в целях получения государственных и муниципальных услуг не требуется. Данную информацию указанные органы обязаны запрашивать у Росреестра самостоятельно (Федеральный закон от 27.07.2010 №210-ФЗ "Об организации предоставления государственных и муниципальных услуг" ч.1, ст.7)

2

ФЕДЕРАЛЬНАЯ СЛУЖБА ГОСУДАРСТВЕННОЙ РЕГИСТРАЦИИ, КАДАСТРА И КАРТОГРАФИИ

УПРАВЛЕНИЕ ФЕДЕРАЛЬНОЙ СЛУЖБЫ ГОСУДАРСТВЕННОЙ РЕГИСТРАЦИИ, КАДАСТРА И КАРТОГРАФИИ ПО МОСКОВСКОЙ ОБЛАСТИ

ВЫПИСКА ИЗ ЕДИНОГО ГОСУДАРСТВЕННОГО РЕЕСТРА ПРАВ НА НЕДВИЖИМОЕ ИМУЩЕСТВО И СДЕЛОК С НИМ

Дата 13.02.2016 № 50/023/001/2016-959

На основании запроса от 11.02.2016 г., поступившего на рассмотрение 11.02.2016 г. сообщаем, что в Едином государственном реестре прав на недвижимое имущество и сделок с ним зарегистрировано:

1.	Характеристики объекта недвижимости:		
	Кадастровый (или условный) номер объекта:		50:23:0050384:1127
	наименование объекта:		Земельный участок
	назначение объекта:		Земли сельскохозяйственного назначения, для дачного строительства с правом возведения жилого дома с правом регистрации проживания в нем
	площадь объекта:		1 000 кв. м
	инвентарный номер, литер:		
	этажность (этаж):		
	номера на поэтажном плане:		
	адрес (местоположение) объекта:		Московская область, Раменский район, сельское поселение Рыболовское
	состав:		
2.	Правообладатель (правообладатели):	2.1.	Владельцы инвестиционных паев - Закрытый паевой инвестиционный фонд недвижимости "ТрастЮнион- Подмосковный" данные о которых устанавливаются на основании данных лицевых счетов владельцев инвестиционных паев в реестре владельцев инвестиционных паев и счетов депо владельцев инвестиционных паев.
3.	Вид, номер и дата государственной регистрации права:	3.1.	Общая долевая собственность, № 50-50-23/226/2014-024 от 21.11.2014
4.	Ограничение (обременение) права:		
	4.1.1. вид:		Доверительное управление, Московская область, Раменский район, сельское поселение Рыболовское, кад. № 50:23:0050384:1127, Земельный участок, категория земель: земли сельскохозяйственного назначения, разрешенное использование: для дачного строительства с правом возведения жилого дома с правом регистрации проживания в нем, общая площадь 1 000 кв. м
	дата государственной регистрации:		04.02.2016
	номер государственной регистрации:		50-50/023-50/999/001/2016-508/2
	срок, на который установлено ограничение (обременение) права:		с 04.02.2016 по 01.12.2027
	лицо, в пользу которого установлено ограничение (обременение) права:		Закрытое акционерное общество Управляющая компания «РВМ Капитал», ИНН: 7722563196
	основание государственной регистрации:		Правила доверительного управления Закрытым паевым инвестиционным фондом недвижимости "Земельный фонд "Солид Подмосковный" зарегистрированы ФСФР России 18.10.2007г. за № 1028-94135580 от 18.10.2007; Договор о передаче прав и обязанностей по договору доверительного управления паевым инвестиционным фондом от 07.04.2015 №06/11

1

5.	Договоры участия в долевом строительстве:	не зарегистрировано
6.	Правопритязания:	отсутствуют
7.	Заявленные в судебном порядке права требования:	данные отсутствуют
8.	Отметка о возражении в отношении зарегистрированного права:	данные отсутствуют
9.	Отметка о наличии решения об изъятии объекта недвижимости для государственных и муниципальных нужд:	данные отсутствуют

Выписка выдана: Махортых Эдуард

Сведения, содержащиеся в настоящем документе, являются актуальными (действительными) на дату получения запроса органом, осуществляющим государственную регистрацию прав.
В соответствии со статьей 7 Федерального закона от 21 июля 1997 г. №122-ФЗ "О государственной регистрации прав на недвижимое имущество и сделок с ним" использование сведений, содержащихся в настоящей выписке, способами или в форме, которые наносят ущерб правам и законным интересам правообладателей, влечет ответственность, предусмотренную законодательством Российской Федерации.

СПЕЦИАЛИСТ 1 РАЗРЯДА — Фуртиков И. С.
(должность уполномоченного должностного лица органа, осуществляющего государственную регистрацию прав) — (подпись, [illegible]) — (фамилия, инициалы)

Получение заявителем выписки из ЕГРП для последующего предоставления [illegible] органы [illegible] (дистанционный [illegible] органы государственных внебюджетных фондов в целях получения [illegible] государственных и муниципальных услуг" не требуется. Данную информацию указанные органы обязаны запрашивать у Реестра самостоятельно (Федеральный закон от 27.07.2010 №210-ФЗ "Об организации предоставления государственных и муниципальных услуг", ч.1, ст.7)

2

ФЕДЕРАЛЬНАЯ СЛУЖБА ГОСУДАРСТВЕННОЙ РЕГИСТРАЦИИ, КАДАСТРА И КАРТОГРАФИИ

УПРАВЛЕНИЕ ФЕДЕРАЛЬНОЙ СЛУЖБЫ ГОСУДАРСТВЕННОЙ РЕГИСТРАЦИИ, КАДАСТРА И КАРТОГРАФИИ ПО МОСКОВСКОЙ ОБЛАСТИ

ВЫПИСКА ИЗ ЕДИНОГО ГОСУДАРСТВЕННОГО РЕЕСТРА ПРАВ НА НЕДВИЖИМОЕ ИМУЩЕСТВО И СДЕЛОК С НИМ

Дата 13.02.2016 № 50/023/001/2016-991

На основании запроса от 11.02.2016 г., поступившего на рассмотрение 11.02.2016 г. сообщаем, что в Едином государственном реестре прав на недвижимое имущество и сделок с ним зарегистрировано:

1.	Характеристики объекта недвижимости:		
	Кадастровый (или условный) номер объекта:		50:23:0050384:1128
	наименование объекта:		Земельный участок
	назначение объекта:		Земли сельскохозяйственного назначения, для дачного строительства с правом возведения жилого дома с правом регистрации проживания в нем
	площадь объекта:		1 000 кв. м
	инвентарный номер, литер:		
	этажность (этаж):		
	номера на поэтажном плане:		
	адрес (местоположение) объекта:		Московская область, Раменский район, сельское поселение Рыболовское
	состав:		
2.	Правообладатель (правообладатели):	2.1.	Владельцы инвестиционных паев - Закрытый паевой инвестиционный фонд недвижимости "ТрастЮнион- Подмосковный" данные о которых устанавливаются на основании данных лицевых счетов владельцев инвестиционных паев в реестре владельцев инвестиционных паев и счетов депо владельцев инвестиционных паев.
3.	Вид, номер и дата государственной регистрации права:	3.1.	Общая долевая собственность, № 50-50-23/226/2014-026 от 19.11.2014
4.	Ограничение (обременение) права:		
	4.1.1. вид:		Доверительное управление, Московская область, Раменский район, сельское поселение Рыболовское, кад. № 50:23:0050384:1128, Земельный участок, категория земель: земли сельскохозяйственного назначения, разрешенное использование: для дачного строительства с правом возведения жилого дома с правом регистрации проживания в нем, общая площадь 1 000 кв. м
	дата государственной регистрации:		04.02.2016
	номер государственной регистрации:		50-50/023-50/999/001/2016-639/2
	срок, на который установлено ограничение (обременение) права:		с 04.02.2016 по 01.12.2027
	лицо, в пользу которого установлено ограничение (обременение) права:		Закрытое акционерное общество Управляющая компания «РВМ Капитал», ИНН: 7722563196
	основание государственной регистрации:		Правила доверительного управления Закрытым паевым инвестиционным фондом недвижимости "Земельный фонд "Солид Подмосковный" зарегистрированы ФСФР России 18.10.2007г. за № 1028-94135580 от 18.10.2007; Договор о передаче прав и обязанностей по договору доверительного управления паевым инвестиционным фондом от 07.04.2015 №06/11

1

5.	Договоры участия в долевом строительстве:	не зарегистрировано
6.	Правопритязания:	отсутствуют
7.	Заявленные в судебном порядке права требования:	данные отсутствуют
8.	Отметка о возражении в отношении зарегистрированного права:	данные отсутствуют
9.	Отметка о наличии решения об изъятии объекта недвижимости для государственных и муниципальных нужд:	данные отсутствуют

Выписка выдана: Махортых Эдуард

Сведения, содержащиеся в настоящем документе, являются актуальными (действительными) на дату получения запроса органом, осуществляющим государственную регистрацию прав.
В соответствии со статьей 7 Федерального закона от 21 июля 1997 г. №122-ФЗ "О государственной регистрации прав на недвижимое имущество и сделок с ним" использование сведений, содержащихся в настоящей выписке, сборщиками или в сборе, которые наносят ущерб правам и законным интересам правообладателей, влечет ответственность, предусмотренную законодательством Российской Федерации.

СПЕЦИАЛИСТ 1 РАЗРЯДА — Фунтиков М. С.
(должность уполномоченного должностного лица органа, осуществляющего государственную регистрацию прав) (подпись, М.П.) (фамилия, инициалы)

Получение заявителем выписки из ЕГРП для последующего предоставления в органы государственной власти, органы местного самоуправления и органы государственных внебюджетных фондов в целях получения государственных и муниципальных услуг, а также требования других указанных органов обязаны запрашивать у Росреестра самостоятельно (Федеральный закон от 27.07.2010 №210-ФЗ "Об организации предоставления государственных и муниципальных услуг", ч.1, ст.7).

ФЕДЕРАЛЬНАЯ СЛУЖБА ГОСУДАРСТВЕННОЙ РЕГИСТРАЦИИ, КАДАСТРА И КАРТОГРАФИИ

УПРАВЛЕНИЕ ФЕДЕРАЛЬНОЙ СЛУЖБЫ ГОСУДАРСТВЕННОЙ РЕГИСТРАЦИИ, КАДАСТРА И КАРТОГРАФИИ ПО МОСКОВСКОЙ ОБЛАСТИ

ВЫПИСКА ИЗ ЕДИНОГО ГОСУДАРСТВЕННОГО РЕЕСТРА ПРАВ НА НЕДВИЖИМОЕ ИМУЩЕСТВО И СДЕЛОК С НИМ

Дата 12.03.2016 № 50/023/001/2016-1535

На основании запроса от 10.03.2016 г., поступившего на рассмотрение 10.03.2016 г. сообщаем, что в Едином государственном реестре прав на недвижимое имущество и сделок с ним зарегистрировано:

1.	Характеристики объекта недвижимости:		
	Кадастровый (или условный) номер объекта:		50:23:0050384:1132
	наименование объекта:		Земельный участок
	назначение объекта:		Земли сельскохозяйственного назначения, для дачного строительства с правом возведения жилого дома с правом регистрации проживания в нем
	площадь объекта:		938 кв. м
	инвентарный номер, литер:		
	этажность (этаж):		
	номера на поэтажном плане:		
	адрес (местоположение) объекта:		Московская область, Раменский район, сельское поселение Рыболовское
	состав:		
2.	Правообладатель (правообладатели):	2.1.	Владельцы инвестиционных паев - Закрытый паевой инвестиционный фонд недвижимости "ТрастЮнион- Подмосковный" данные о которых устанавливаются на основании данных лицевых счетов владельцев инвестиционных паев в реестре владельцев инвестиционных паев и счетов депо владельцев инвестиционных паев.
3.	Вид, номер и дата государственной регистрации права:	3.1.	Общая долевая собственность, № 50-50-23/167/2014-448 от 01.09.2014
4.	Ограничение (обременение) права:		
	4.1.1.	вид:	Доверительное управление, Московская область, Раменский район, сельское поселение Рыболовское, кад. № 50:23:0050384:1132, Земельный участок, категория земель: земли сельскохозяйственного назначения, разрешенное использование: для дачного строительства с правом возведения жилого дома с правом регистрации проживания в нем, общая площадь 938 кв. м
		дата государственной регистрации:	24.02.2016
		номер государственной регистрации:	50-50/023-50/999/001/2016-879/2
		срок, на который установлено ограничение (обременение) права:	с 24.02.2016 по 01.12.2027
		лицо, в пользу которого установлено ограничение (обременение) права:	Закрытое акционерное общество Управляющая компания «РВМ Капитал», ИНН: 7722563196
		основание государственной регистрации:	Правила доверительного управления Закрытым паевым инвестиционным фондом недвижимости "Земельный фонд "Солнд Подмосковный" зарегистрированы ФСФР России 18.10.2007г. за № 1028-94135580 от 18.10.2007; Договор о передаче прав и обязанностей по договору доверительного управления паевым инвестиционным фондом от 07.04.2015 №06/11

5.	Договоры участия в долевом строительстве:	не зарегистрировано
6.	Правопритязания:	отсутствуют
7.	Заявленные в судебном порядке права требования:	данные отсутствуют
8.	Отметка о возражении в отношении зарегистрированного права:	данные отсутствуют
9.	Отметка о наличии решения об изъятии объекта недвижимости для государственных и муниципальных нужд:	данные отсутствуют

Выписка выдана: Махортых Эдуард Иванович

Сведения, содержащиеся в настоящем документе, являются актуальными (действительными) на дату получения запроса органом, осуществляющим государственную регистрацию прав.
В соответствии со статьей 7 Федерального закона от 21 июля 1997 г. №122-ФЗ "О государственной регистрации прав на недвижимое имущество и сделок с ним" использование сведений, содержащихся в настоящей выписке, способами или в форме, которые наносят ущерб правам и законным интересам правообладателей, влечет ответственность, предусмотренную законодательством Российской Федерации

СПЕЦИАЛИСТ 1 РАЗРЯДА — Фунтиков И. С.
(должность уполномоченного должностного лица органа, осуществляющего государственную регистрацию прав) (подпись, М.П.) (фамилия, инициалы)

Получение заявителем выписки из ЕГРП для последующего предоставления в органы государственной власти, органы местного самоуправления и органы государственных внебюджетных фондов в целях получения государственных и муниципальных услуг не требуется. Данную информацию указанные органы обязаны запрашивать у Росреестра самостоятельно (Федеральный закон от 27.07.2010 № 210-ФЗ "Об организации предоставления государственных и муниципальных услуг", ч.1, ст.7)

ФЕДЕРАЛЬНАЯ СЛУЖБА ГОСУДАРСТВЕННОЙ РЕГИСТРАЦИИ, КАДАСТРА И КАРТОГРАФИИ

УПРАВЛЕНИЕ ФЕДЕРАЛЬНОЙ СЛУЖБЫ ГОСУДАРСТВЕННОЙ РЕГИСТРАЦИИ, КАДАСТРА И КАРТОГРАФИИ ПО МОСКОВСКОЙ ОБЛАСТИ

ВЫПИСКА ИЗ ЕДИНОГО ГОСУДАРСТВЕННОГО РЕЕСТРА ПРАВ НА НЕДВИЖИМОЕ ИМУЩЕСТВО И СДЕЛОК С НИМ

Дата 12.03.2016 № 50/023/001/2016-1240

На основании запроса от 10.03.2016 г., поступившего на рассмотрение 10.03.2016 г. сообщаем, что в Едином государственном реестре прав на недвижимое имущество и сделок с ним зарегистрировано:

1.	Характеристики объекта недвижимости:		
	Кадастровый (или условный) номер объекта:		50:23:0050384:1133
	наименование объекта:		Земельный участок
	назначение объекта:		Земли сельскохозяйственного назначения, для дачного строительства с правом возведения жилого дома с правом регистрации проживания в нем
	площадь объекта:		1 000 кв. м
	инвентарный номер, литер:		
	этажность (этаж):		
	номера на поэтажном плане:		
	адрес (местоположение) объекта:		Московская область, Раменский район, сельское поселение Рыболовское
	состав:		
2.	Правообладатель (правообладатели):	2.1.	Владельцы инвестиционных паев - Закрытый паевой инвестиционный фонд недвижимости "ТрастЮнион- Подмосковный" данные о которых устанавливаются на основании данных лицевых счетов владельцев инвестиционных паев в реестре владельцев инвестиционных паев и счетов депо владельцев инвестиционных паев.
3.	Вид, номер и дата государственной регистрации права:	3.1.	Общая долевая собственность, № 50-50-23/167/2014-449 от 01.09.2014
4.	Ограничение (обременение) права:		
	4.1.1.	вид:	Доверительное управление, Московская область, Раменский район, сельское поселение Рыболовское, кад. № 50:23:0050384:1133, Земельный участок, категория земель: земли сельскохозяйственного назначения, разрешенное использование: для дачного строительства с правом возведения жилого дома с правом регистрации проживания в нем, общая площадь 1 000 кв. м
		дата государственной регистрации:	24.02.2016
		номер государственной регистрации:	50-50/023-50/999/001/2016-688/2
		срок, на который установлено ограничение (обременение) права:	с 24.02.2016 по 01.12.2027
		лицо, в пользу которого установлено ограничение (обременение) права:	Закрытое акционерное общество Управляющая компания «РВМ Капитал», ИНН: 7722563196
		основание государственной регистрации:	Правила доверительного управления Закрытым паевым инвестиционным фондом недвижимости "Земельный фонд "Солнд Подмосковный" зарегистрированы ФСФР России 18.10.2007г. за № 1028-94135580 от 18.10.2007; Договор о передаче прав и обязанностей по договору доверительного управления паевым инвестиционным фондом от 07.04.2015 №06/11

5.	Договоры участия в долевом строительстве:	не зарегистрировано
6.	Правопритязания:	отсутствуют
7.	Заявленные в судебном порядке права требования:	данные отсутствуют
8.	Отметка о возражении в отношении зарегистрированного права:	данные отсутствуют
9.	Отметка о наличии решения об изъятии объекта недвижимости для государственных и муниципальных нужд:	данные отсутствуют

Выписка выдана: Махортых Эдуард Иванович

Сведения, содержащиеся в настоящем документе, являются актуальными (действительными) на дату получения запроса органом, осуществляющим государственную регистрацию прав.
В соответствии со статьей 7 Федерального закона от 21 июля 1997 г. №122-ФЗ "О государственной регистрации прав на недвижимое имущество и сделок с ним" использование сведений, содержащихся в настоящей выписке, способами, или в форме, которые наносят ущерб правам и законным интересам правообладателей, влечет ответственность, предусмотренную законодательством Российской Федерации.

СПЕЦИАЛИСТ 1 РАЗРЯДА — Фуштиков И. С.

(должность уполномоченного должностного лица органа, осуществляющего государственную регистрацию прав) — (подпись) — (фамилия, инициалы)

Получение заявителем выписки из ЕГРП для последующего предоставления в органы государственной власти, органы местного самоуправления и органы государственных внебюджетных фондов в целях получения государственных и муниципальных услуг не требуется. Данную выписку такие указанные органы обязаны запрашивать у Росреестра самостоятельно (Федеральный закон от 27.07.2010 №210-ФЗ "Об организации предоставления государственных и муниципальных услуг", ч.1, ст.7)

ФЕДЕРАЛЬНАЯ СЛУЖБА ГОСУДАРСТВЕННОЙ РЕГИСТРАЦИИ, КАДАСТРА И КАРТОГРАФИИ

УПРАВЛЕНИЕ ФЕДЕРАЛЬНОЙ СЛУЖБЫ ГОСУДАРСТВЕННОЙ РЕГИСТРАЦИИ, КАДАСТРА И КАРТОГРАФИИ ПО МОСКОВСКОЙ ОБЛАСТИ

ВЫПИСКА ИЗ ЕДИНОГО ГОСУДАРСТВЕННОГО РЕЕСТРА ПРАВ НА НЕДВИЖИМОЕ ИМУЩЕСТВО И СДЕЛОК С НИМ

Дата 13.02.2016 № 50/023/001/2016-937

На основании запроса от 11.02.2016 г., поступившего на рассмотрение 11.02.2016 г. сообщаем, что в Едином государственном реестре прав на недвижимое имущество и сделок с ним зарегистрировано:

1.	Характеристики объекта недвижимости:		
	Кадастровый (или условный) номер объекта:		50:23:0050384:1134
	наименование объекта:		Земельный участок
	назначение объекта:		Земли сельскохозяйственного назначения, для дачного строительства с правом возведения жилого дома с правом регистрации проживания в нем
	площадь объекта:		1 008 кв. м
	инвентарный номер, литер:		
	этажность (этаж):		
	номера на поэтажном плане:		
	адрес (местоположение) объекта:		Московская область, Раменский район, сельское поселение Рыболовское
	состав:		
2.	Правообладатель (правообладатели):	2.1.	Владельцы инвестиционных паев - Закрытый паевой инвестиционный фонд недвижимости "ТрастЮнион- Подмосковный" данные о которых устанавливаются на основании данных лицевых счетов владельцев инвестиционных паев в реестре владельцев инвестиционных паев и счетов депо владельцев инвестиционных паев.
3.	Вид, номер и дата государственной регистрации права:	3.1.	Общая долевая собственность, № 50-50-23/167/2014-447 от 01.09.2014
4.	Ограничение (обременение) права:		
	4.1.1.	вид:	Доверительное управление, Московская область, Раменский район, сельское поселение Рыболовское, кад. № 50:23:0050384:1134, Земельный участок, категория земель: земли сельскохозяйственного назначения, разрешенное использование: для дачного строительства с правом возведения жилого дома с правом регистрации проживания в нем, общая площадь 1 008 кв. м
		дата государственной регистрации:	04.02.2016
		номер государственной регистрации:	50-50/023-50/999/001/2016-434/2
		срок, на который установлено ограничение (обременение) права:	с 04.02.2016 по 01.12.2027
		лицо, в пользу которого установлено ограничение (обременение) права:	Закрытое акционерное общество Управляющая компания «РВМ Капитал», ИНН: 7722563196
		основание государственной регистрации:	Правила доверительного управления Закрытым паевым инвестиционным фондом недвижимости "Земельный фонд "Солид Подмосковный" зарегистрированы ФСФР России 18.10.2007г. за № 1028-94135580 от 18.10.2007; Договор о передаче прав и обязанностей по договору доверительного управления паевым инвестиционным фондом от 07.04.2015 №06/11

5.	Договоры участия в долевом строительстве:	не зарегистрировано
6.	Правопритязания:	отсутствуют
7.	Заявленные в судебном порядке права требования:	данные отсутствуют
8.	Отметка о возражении в отношении зарегистрированного права:	данные отсутствуют
9.	Отметка о наличии решения об изъятии объекта недвижимости для государственных и муниципальных нужд:	данные отсутствуют

Выписка выдана: Махортых Эдуард

Сведения, содержащиеся в настоящем документе, являются актуальными (действительными) на дату получения запроса органом, осуществляющим государственную регистрацию прав.
В соответствии со статьей 7 Федерального закона от 21 июля 1997 г. №122-ФЗ "О государственной регистрации прав на недвижимое имущество и сделок с ним" использование сведений, содержащихся в настоящей выписке, способами или в форме, которые наносят ущерб правам и законным интересам правообладателей, влечет ответственность, предусмотренную законодательством Российской Федерации.

СПЕЦИАЛИСТ 1 РАЗРЯДА (должность уполномоченного должностного лица органа, осуществляющего государственную регистрацию прав) — Федина И. С. (Ф.И.О. должностного лица)

Получение заявителем выписки из ЕГРП для последующего предоставления в органы [illegible] органы местного самоуправления и органы государственных внебюджетных фондов в целях получения государственных и муниципальных услуг не требуется. Данную информацию указанные органы обязаны запрашивать у Росреестра самостоятельно (Федеральный закон от 27.07.2010 №210-ФЗ "Об организации предоставления государственных и муниципальных услуг", ч.1, ст.7).

ФЕДЕРАЛЬНАЯ СЛУЖБА ГОСУДАРСТВЕННОЙ РЕГИСТРАЦИИ, КАДАСТРА И КАРТОГРАФИИ

УПРАВЛЕНИЕ ФЕДЕРАЛЬНОЙ СЛУЖБЫ ГОСУДАРСТВЕННОЙ РЕГИСТРАЦИИ, КАДАСТРА И КАРТОГРАФИИ ПО МОСКОВСКОЙ ОБЛАСТИ

ВЫПИСКА ИЗ ЕДИНОГО ГОСУДАРСТВЕННОГО РЕЕСТРА ПРАВ НА НЕДВИЖИМОЕ ИМУЩЕСТВО И СДЕЛОК С НИМ

Дата 12.03.2016 № 50/023/001/2016-1557

На основании запроса от 10.03.2016 г., поступившего на рассмотрение 10.03.2016 г сообщаем, что в Едином государственном реестре прав на недвижимое имущество и сделок с ним зарегистрировано:

1.	Характеристики объекта недвижимости:		
	Кадастровый (или условный) номер объекта:		50:23:0050384:1135
	наименование объекта:		Земельный участок
	назначение объекта:		Земли сельскохозяйственного назначения, для дачного строительства с правом возведения жилого дома с правом регистрации проживания в нем
	площадь объекта:		1 000 кв. м
	инвентарный номер, литер:		
	этажность (этаж):		
	номера на поэтажном плане:		
	адрес (местоположение) объекта:		Московская область, Раменский район, сельское поселение Рыболовское
	состав:		
2.	Правообладатель (правообладатели):	2.1.	Владельцы инвестиционных паев - Закрытый паевой инвестиционный фонд недвижимости "ТрастЮнион- Подмосковный" данные о которых устанавливаются на основании данных лицевых счетов владельцев инвестиционных паев в реестре владельцев инвестиционных паев и счетов депо владельцев инвестиционных паев.
3.	Вид, номер и дата государственной регистрации права:	3.1.	Общая долевая собственность, № 50-50-23/167/2014-446 от 01.09.2014
4.	Ограничение (обременение) права:		
	4.1.1. вид:		Доверительное управление, Московская область, Раменский район, сельское поселение Рыболовское, кад. № 50:23:0050384:1135, Земельный участок, категория земель: земли сельскохозяйственного назначения, разрешенное использование: для дачного строительства с правом возведения жилого дома с правом регистрации проживания в нем, общая площадь 1 000 кв. м
	дата государственной регистрации:		24.02.2016
	номер государственной регистрации:		50-50/023-50/999/001/2016-682/2
	срок, на который установлено ограничение (обременение) права:		с 24.02.2016 по 01.12.2027
	лицо, в пользу которого установлено ограничение (обременение) права:		Закрытое акционерное общество Управляющая компания «РВМ Капитал», ИНН: 7722563196
	основание государственной регистрации:		Правила доверительного управления Закрытым паевым инвестиционным фондом недвижимости "Земельный фонд "Солид Подмосковный" зарегистрированы ФСФР России 18.10.2007г. за № 1028-94135580 от 18.10.2007; Договор о передаче прав и обязанностей по договору доверительного управления паевым инвестиционным фондом от 07.04.2015 №06/11

5.	Договоры участия в долевом строительстве:	не зарегистрировано
6.	Правопритязания:	отсутствуют
7.	Заявленные в судебном порядке права требования:	данные отсутствуют
8.	Отметка о возражении в отношении зарегистрированного права:	данные отсутствуют
9.	Отметка о наличии решения об изъятии объекта недвижимости для государственных и муниципальных нужд:	данные отсутствуют

Выписка выдана: Махортых Эдуард Иванович

Сведения, содержащиеся в настоящем документе, являются актуальными (действительными) на дату получения запроса органом, осуществляющим государственную регистрацию прав. В соответствии со статьей 7 Федерального закона от 21 июля 1997 г. №122-ФЗ "О государственной регистрации прав на недвижимое имущество и сделок с ним" использование сведений, содержащихся в настоящей выписке, способами или в форме, которые наносят ущерб правам и законным интересам правообладателей, влечет ответственность, предусмотренную законодательством Российской Федерации.

СПЕЦИАЛИСТ 1 РАЗРЯДА — Фурникова И. С.
(должность уполномоченного должностного лица органа, осуществляющего государственную регистрацию прав) — (подпись, инициалы)

Получение заявителем выписки из ЕГРП для последующего предоставления в органы государственной власти, органы местного самоуправления и органы государственных внебюджетных фондов в целях получения государственных и муниципальных услуг, не требуется. Данную информацию указанные органы вправе запрашивать у Росреестра самостоятельно (Федеральный закон от 27.07.2010 №210-ФЗ "Об организации предоставления государственных и муниципальных услуг", ч.1, ст.7)

ФЕДЕРАЛЬНАЯ СЛУЖБА ГОСУДАРСТВЕННОЙ РЕГИСТРАЦИИ, КАДАСТРА И КАРТОГРАФИИ

УПРАВЛЕНИЕ ФЕДЕРАЛЬНОЙ СЛУЖБЫ ГОСУДАРСТВЕННОЙ РЕГИСТРАЦИИ, КАДАСТРА И КАРТОГРАФИИ ПО МОСКОВСКОЙ ОБЛАСТИ

ВЫПИСКА ИЗ ЕДИНОГО ГОСУДАРСТВЕННОГО РЕЕСТРА ПРАВ НА НЕДВИЖИМОЕ ИМУЩЕСТВО И СДЕЛОК С НИМ

Дата 12.03.2016 № 50/023/001/2016-1537

На основании запроса от 10.03.2016 г., поступившего на рассмотрение 10.03.2016 г. сообщаем, что в Едином государственном реестре прав на недвижимое имущество и сделок с ним зарегистрировано:

1.	Характеристики объекта недвижимости:		
	Кадастровый (или условный) номер объекта:		50:23:0050384:1136
	наименование объекта:		Земельный участок
	назначение объекта:		Земли сельскохозяйственного назначения, для дачного строительства с правом возведения жилого дома с правом регистрации проживания в нем
	площадь объекта:		1 000 кв. м
	инвентарный номер, литер:		
	этажность (этаж):		
	номера на поэтажном плане:		
	адрес (местоположение) объекта:		Московская область, Раменский район, сельское поселение Рыболовское
	состав:		
2.	Правообладатель (правообладатели):	2.1.	Владельцы инвестиционных паев - Закрытый паевой инвестиционный фонд недвижимости "ТрастЮнион- Подмосковный" данные о которых устанавливаются на основании данных лицевых счетов владельцев инвестиционных паев в реестре владельцев инвестиционных паев и счетов депо владельцев инвестиционных паев.
3.	Вид, номер и дата государственной регистрации права:	3.1.	Общая долевая собственность, № 50-50-23/167/2014-445 от 01.09.2014
4.	Ограничение (обременение) права:		
	4.1.1.	вид:	Доверительное управление, Московская область, Раменский район, сельское поселение Рыболовское, кад. № 50:23:0050384:1136, Земельный участок, категория земель: земли сельскохозяйственного назначения, разрешенное использование: для дачного строительства с правом возведения жилого дома с правом регистрации проживания в нем, общая площадь 1 000 кв. м
		дата государственной регистрации:	24.02.2016
		номер государственной регистрации:	50-50/023-50/999/001/2016-680/2
		срок, на который установлено ограничение (обременение) права:	с 24.02.2016 до 01, 12, 2027
		лицо, в пользу которого установлено ограничение (обременение) права:	Закрытое акционерное общество Управляющая компания «РВМ Капитал», ИНН: 7722563196
		основание государственной регистрации:	Правила доверительного управления Закрытым паевым инвестиционным фондом недвижимости "Земельный фонд "Солнд Подмосковный" зарегистрированы ФСФР России 18.10.2007г. за № 1028-94135580 от 18.10.2007; Договор о передаче прав и обязанностей по договору доверительного управления паевым инвестиционным фондом от 07.04.2015 №06/11

5.	Договоры участия в долевом строительстве:	не зарегистрировано
6.	Правопритязания:	отсутствуют
7.	Заявленные в судебном порядке права требования:	данные отсутствуют
8.	Отметка о возражении в отношении зарегистрированного права:	данные отсутствуют
9.	Отметка о наличии решения об изъятии объекта недвижимости для государственных и муниципальных нужд:	данные отсутствуют

Выписка выдана: Махортых Эдуард Иванович

Сведения, содержащиеся в настоящем документе, являются актуальными (действительными) на дату получения запроса органом, осуществляющим государственную регистрацию прав. В соответствии со статьей 7 Федерального закона от 27 июля 1997 г. №122-ФЗ "О государственной регистрации прав на недвижимое имущество и сделок с ним" использование сведений, содержащихся в настоящей выписке, способами или в форме, которые наносят ущерб правам и законным интересам правообладателей, влечет ответственность, предусмотренную законодательством Российской Федерации.

СПЕЦИАЛИСТ 1 РАЗРЯДА (должность уполномоченного должностного лица органа, осуществляющего государственную регистрацию прав) — Фунтиков И. С. (фамилия, инициалы)

Получение выписки выписки из ЕГРП для последующего предоставления в органы государственной власти, органы местного самоуправления и органы государственных внебюджетных фондов в целях получения государственных и муниципальных услуг не требуется. Данную информацию указанные органы обязаны запрашивать у Росреестра самостоятельно (Федеральный закон от 27.07.2010 №210-ФЗ "Об организации предоставления государственных и муниципальных услуг", ч.1, ст.7)

ФЕДЕРАЛЬНАЯ СЛУЖБА ГОСУДАРСТВЕННОЙ РЕГИСТРАЦИИ, КАДАСТРА И КАРТОГРАФИИ

УПРАВЛЕНИЕ ФЕДЕРАЛЬНОЙ СЛУЖБЫ ГОСУДАРСТВЕННОЙ РЕГИСТРАЦИИ, КАДАСТРА И КАРТОГРАФИИ ПО МОСКОВСКОЙ ОБЛАСТИ

ВЫПИСКА ИЗ ЕДИНОГО ГОСУДАРСТВЕННОГО РЕЕСТРА ПРАВ НА НЕДВИЖИМОЕ ИМУЩЕСТВО И СДЕЛОК С НИМ

Дата 13.02.2016 № 50/023/001/2016-1007

На основании запроса от 11.02.2016 г., поступившего на рассмотрение 11.02.2016 г. сообщаем, что в Едином государственном реестре прав на недвижимое имущество и сделок с ним зарегистрировано:

1.	Характеристики объекта недвижимости:		
	Кадастровый (или условный) номер объекта:		50:23:0050384:1137
	наименование объекта:		Земельный участок
	назначение объекта:		Земли сельскохозяйственного назначения, для дачного строительства с правом возведения жилого дома с правом регистрации проживания в нем
	площадь объекта:		1 000 кв. м
	инвентарный номер, литер:		
	этажность (этаж):		
	номера на поэтажном плане:		
	адрес (местоположение) объекта:		Московская область, Раменский район, сельское поселение Рыболовское
	состав:		
2.	Правообладатель (правообладатели):	2.1.	Владельцы инвестиционных паев - Закрытый паевой инвестиционный фонд недвижимости "ТрастИнвест- Подмосковный" данные о которых устанавливаются на основании данных лицевых счетов владельцев инвестиционных паев в реестре владельцев инвестиционных паев и счетов депо владельцев инвестиционных паев.
3.	Вид, номер и дата государственной регистрации права:	3.1.	Общая долевая собственность, № 50-50-23/167/2014-444 от 01.09.2014
4.	Ограничение (обременение) права:		
	4.1.1.	вид:	Доверительное управление, Московская область, Раменский район, сельское поселение Рыболовское, кад. № 50:23:0050384:1137, Земельный участок, категория земель: земли сельскохозяйственного назначения, разрешенное использование: для дачного строительства с правом возведения жилого дома с правом регистрации проживания в нем, общая площадь 1 000 кв. м
		дата государственной регистрации:	04.02.2016
		номер государственной регистрации:	50-50/023-50/999/001/2016-644/2
		срок, на который установлено ограничение (обременение) права:	с 04.02.2016 по 01.12.2027
		лицо, в пользу которого установлено ограничение (обременение) права:	Закрытое акционерное общество Управляющая компания «РВМ Капитал», ИНН: 7722563196
		основание государственной регистрации:	Правила доверительного управления Закрытым паевым инвестиционным фондом недвижимости "Земельный фонд "Солнц Подмосковный" зарегистрированы ФСФР России 18.10.2007г. за № 1028-94135580 от 18.10.2007; Договор о передаче прав и обязанностей по договору доверительного управления паевым инвестиционным фондом от 07.04.2015 №06/11

5.	Договоры участия в долевом строительстве:	не зарегистрировано
6.	Правопритязания:	отсутствуют
7.	Заявленные в судебном порядке права требования:	данные отсутствуют
8.	Отметка о возражении в отношении зарегистрированного права:	данные отсутствуют
9.	Отметка о наличии решения об изъятии объекта недвижимости для государственных и муниципальных нужд:	данные отсутствуют

Выписка выдана: Махортых Эдуард

Сведения, содержащиеся в настоящем документе, являются актуальными (действительными) на дату получения запроса органом, осуществляющим государственную регистрацию прав. В соответствии со статьей 7 Федерального закона от 21 июля 1997 г. №122-ФЗ "О государственной регистрации прав на недвижимое имущество и сделок с ним" использование сведений, содержащихся в настоящей выписке, способами или в форме, которые наносят ущерб правам и законным интересам правообладателей, влечет ответственность, предусмотренную законодательством Российской Федерации.

СПЕЦИАЛИСТ 1 РАЗРЯДА — Фуртинов Н. С.

Получение заявителем выписки из ЕГРП для последующего предоставления в органы государственной власти, органы местного самоуправления и органы государственных внебюджетных фондов в целях получения государственных и муниципальных услуг не требуется. Данную информацию указанные органы обязаны запрашивать у Росреестра самостоятельно (Федеральный закон от 27.07.2010 №210-ФЗ "Об организации предоставления государственных и муниципальных услуг", ч.3, ст.7).

ФЕДЕРАЛЬНАЯ СЛУЖБА ГОСУДАРСТВЕННОЙ РЕГИСТРАЦИИ, КАДАСТРА И КАРТОГРАФИИ

УПРАВЛЕНИЕ ФЕДЕРАЛЬНОЙ СЛУЖБЫ ГОСУДАРСТВЕННОЙ РЕГИСТРАЦИИ, КАДАСТРА И КАРТОГРАФИИ ПО МОСКОВСКОЙ ОБЛАСТИ

ВЫПИСКА ИЗ ЕДИНОГО ГОСУДАРСТВЕННОГО РЕЕСТРА ПРАВ НА НЕДВИЖИМОЕ ИМУЩЕСТВО И СДЕЛОК С НИМ

Дата 12.03.2016 № 50/023/001/2016-1243

На основании запроса от 10.03.2016 г., поступившего на рассмотрение 10.03.2016 г сообщаем, что в Едином государственном реестре прав на недвижимое имущество и сделок с ним зарегистрировано:

1.	Характеристики объекта недвижимости:		
	Кадастровый (или условный) номер объекта:		50:23:0050384:1138
	наименование объекта:		Земельный участок
	назначение объекта:		Земли сельскохозяйственного назначения, для дачного строительства с правом возведения жилого дома с правом регистрации проживания в нем
	площадь объекта:		1 000 кв. м
	инвентарный номер, литер:		
	этажность (этаж):		
	номера на поэтажном плане:		
	адрес (местоположение) объекта:		Московская область, Раменский район, сельское поселение Рыболовское
	состав:		
2.	Правообладатель (правообладатели):	2.1.	Владельцы инвестиционных паев - Закрытый паевой инвестиционный фонд недвижимости "ТрастЮнион- Подмосковный" данные о которых устанавливаются на основании данных лицевых счетов владельцев инвестиционных паев в реестре владельцев инвестиционных паев и счетов депо владельцев инвестиционных паев.
3.	Вид, номер и дата государственной регистрации права:	3.1.	Общая долевая собственность, № 50-50-23/167/2014-443 от 01.09.2014
4.	Ограничение (обременение) права:		
	4.1.1.	вид:	Доверительное управление, Московская область, Раменский район, сельское поселение Рыболовское, кад. № 50:23:0050384:1138, Земельный участок, категория земель: земли сельскохозяйственного назначения, разрешенное использование: для дачного строительства с правом возведения жилого дома с правом регистрации проживания в нем, общая площадь 1 000 кв. м
		дата государственной регистрации:	24.02.2016
		номер государственной регистрации:	50-50/023-50/999/001/2016-681/2
		срок, на который установлено ограничение (обременение) права:	с 24.02.2016 по 01.12.2027
		лицо, в пользу которого установлено ограничение (обременение) права:	Закрытое акционерное общество Управляющая компания «РВМ Капитал», ИНН: 7722563196
		основание государственной регистрации:	Правила доверительного управления Закрытым паевым инвестиционным фондом недвижимости "Земельный фонд "Солид Подмосковный" зарегистрированы ФСФР России 18.10.2007г. за № 1028-94135580 от 18.10.2007; Договор о передаче прав и обязанностей по договору доверительного управления паевым инвестиционным фондом от 07.04.2015 №06/11

5.	Договоры участия в долевом строительстве:	не зарегистрировано
6.	Правопритязания:	отсутствуют
7.	Заявленные в судебном порядке права требования:	данные отсутствуют
8.	Отметка о возражении в отношении зарегистрированного права:	данные отсутствуют
9.	Отметка о наличии решения об изъятии объекта недвижимости для государственных и муниципальных нужд:	данные отсутствуют

Выписка выдана: Махортых Эдуард Иванович

Сведения, содержащиеся в настоящем документе, являются актуальными (действительными) на дату получения запроса органом, осуществляющим государственную регистрацию прав.
В соответствии со статьей 7 Федерального закона от 21 июля 1997 г. №122-ФЗ "О государственной регистрации прав на недвижимое имущество и сделок с ним" использование сведений, содержащихся в настоящей выписке, способами или в форме, которые наносят ущерб правам и законным интересам правообладателей, влечет ответственность, предусмотренную законодательством Российской Федерации.

СПЕЦИАЛИСТ 1 РАЗРЯДА — Фунтанов И. С.

(должность уполномоченного должностного лица органа, осуществляющего государственную регистрацию прав) — (подпись, дата) — (фамилия, инициалы)

Получение заявителем выписки из ЕГРП, дополнительно предоставляемой органом государственной власти, органом местного самоуправления и органом государственных внебюджетных фондов в целях получения государственных и муниципальных услуг, не требуется. Данную информацию указанные органы обязаны запрашивать у Росреестра самостоятельно, в соответствии с ее заявлением от 27.07.2010 №210-ФЗ "Об организации предоставления государственных и муниципальных услуг", ч.1, ст.7)

2

ФЕДЕРАЛЬНАЯ СЛУЖБА ГОСУДАРСТВЕННОЙ РЕГИСТРАЦИИ, КАДАСТРА И КАРТОГРАФИИ

УПРАВЛЕНИЕ ФЕДЕРАЛЬНОЙ СЛУЖБЫ ГОСУДАРСТВЕННОЙ РЕГИСТРАЦИИ, КАДАСТРА И КАРТОГРАФИИ ПО МОСКОВСКОЙ ОБЛАСТИ

ВЫПИСКА ИЗ ЕДИНОГО ГОСУДАРСТВЕННОГО РЕЕСТРА ПРАВ НА НЕДВИЖИМОЕ ИМУЩЕСТВО И СДЕЛОК С НИМ

Дата 13.02.2016 № 50/023/001/2016-479

На основании запроса от 11.02.2016 г., поступившего на рассмотрение 11.02.2016 г. сообщаем, что в Едином государственном реестре прав на недвижимое имущество и сделок с ним зарегистрировано:

1.	Характеристики объекта недвижимости:		
	Кадастровый (или условный) номер объекта:		50:23:0050384:1140
	наименование объекта:		Земельный участок
	назначение объекта:		Земли сельскохозяйственного назначения, для дачного строительства с правом возведения жилого дома с правом регистрации проживания в нем
	площадь объекта:		875 кв. м
	инвентарный номер, литер:		
	этажность (этаж):		
	номера на поэтажном плане:		
	адрес (местоположение) объекта:		Московская область, Раменский район, сельское поселение Рыболовское
	состав:		
2.	Правообладатель (правообладатели):	2.1.	Владельцы инвестиционных паев - Закрытый паевой инвестиционный фонд недвижимости "ТрастЮнион- Подмосковный" данные о которых устанавливаются на основании данных лицевых счетов владельцев инвестиционных паев в реестре владельцев инвестиционных паев и счетов депо владельцев инвестиционных паев.
3.	Вид, номер и дата государственной регистрации права:	3.1.	Общая долевая собственность, № 50-50-23/167/2014-441 от 01.09.2014
4.	Ограничение (обременение) права:		
	4.1.1. вид:		Доверительное управление, Московская область, Раменский район, сельское поселение Рыболовское, кад. № 50:23:0050384:1140, Земельный участок, категория земель: земли сельскохозяйственного назначения, разрешенное использование: для дачного строительства с правом возведения жилого дома с правом регистрации проживания в нем, общая площадь 875 кв. м
	дата государственной регистрации:		27.11.2015
	номер государственной регистрации:		50-50/023-50/999/001/2015-1656/2
	срок, на который установлено ограничение (обременение) права:		с 27.11.2015 до полного исполнения сторонами своих обязанностей
	лицо, в пользу которого установлено ограничение (обременение) права:		Закрытое акционерное общество Управляющая компания "РВМ Капитал", Д.У.Закрытым паевым инвестиционным фондом недвижимости "ТрастЮнион-Подмосковный", ИНН: 7722563196
	основание государственной регистрации:		Договор о передаче прав и обязанностей по договору доверительного управления паевым инвестиционным фондом от 07.04.2015 №06/11
5.	Договоры участия в долевом строительстве:		не зарегистрировано
6.	Правопритязания:		отсутствуют

1

7.	Заявленные в судебном порядке права требования:	данные отсутствуют
8.	Отметка о возражении в отношении зарегистрированного права:	данные отсутствуют
9.	Отметка о наличии решения об изъятии объекта недвижимости для государственных и муниципальных нужд:	данные отсутствуют

Выписка выдана: Махортых Эдуард

Сведения, содержащиеся в настоящем документе, являются актуальными (действительными) на дату получения запроса органом, осуществляющим государственную регистрацию прав.
В соответствии со статьей 7 Федерального закона от 21 июля 1997 г. №122-ФЗ "О государственной регистрации прав на недвижимое имущество и сделок с ним" использование сведений, содержащихся в настоящей выписке, способами или в форме, которые наносят ущерб правам и законным интересам правообладателей, влечет ответственность, предусмотренную законодательством Российской Федерации.

СПЕЦИАЛИСТ 1-ГО РАЗРЯДА — Харчевская М. С.
(должность уполномоченного должностного лица органа, осуществляющего государственную регистрацию прав) (подпись) (фамилия, инициалы)

Получение данных сведений из ЕГРП для последующего предоставления в органы государственной власти, органы местного самоуправления и органы государственных внебюджетных фондов в целях получения государственных и муниципальных услуг, не требуется. Данную информацию указанные органы обязаны запрашивать у Реестродержателя самостоятельно (Федеральный закон от 27.07.2010 №210-ФЗ "Об организации предоставления государственных и муниципальных услуг", ч.1, ст.7)

ФЕДЕРАЛЬНАЯ СЛУЖБА ГОСУДАРСТВЕННОЙ РЕГИСТРАЦИИ, КАДАСТРА И КАРТОГРАФИИ

УПРАВЛЕНИЕ ФЕДЕРАЛЬНОЙ СЛУЖБЫ ГОСУДАРСТВЕННОЙ РЕГИСТРАЦИИ, КАДАСТРА И КАРТОГРАФИИ ПО МОСКОВСКОЙ ОБЛАСТИ

ВЫПИСКА ИЗ ЕДИНОГО ГОСУДАРСТВЕННОГО РЕЕСТРА ПРАВ НА НЕДВИЖИМОЕ ИМУЩЕСТВО И СДЕЛОК С НИМ

Дата 13.02.2016 № 50/023/001/2016-475

На основании запроса от 11.02.2016 г., поступившего на рассмотрение 11.02.2016 г. сообщаем, что в Едином государственном реестре прав на недвижимое имущество и сделок с ним зарегистрировано:

1.	Характеристики объекта недвижимости:		
	Кадастровый (или условный) номер объекта:		50:23:0050384:1141
	наименование объекта:		Земельный участок
	назначение объекта:		Земли сельскохозяйственного назначения, для дачного строительства с правом возведения жилого дома с правом регистрации проживания в нем
	площадь объекта:		875 кв. м
	инвентарный номер, литер:		
	этажность (этаж):		
	номера на поэтажном плане:		
	адрес (местоположение) объекта:		Московская область, Раменский район, сельское поселение Рыболовское
	состав:		
2.	Правообладатель (правообладатели):	2.1.	Владельцы инвестиционных паев - Закрытый паевой инвестиционный фонд недвижимости "ТрастЮнион- Подмосковный" данные о которых устанавливаются на основании данных лицевых счетов владельцев инвестиционных паев в реестре владельцев инвестиционных паев и счетов депо владельцев инвестиционных паев.
3.	Вид, номер и дата государственной регистрации права:	3.1.	Общая долевая собственность, № 50-50-23/167/2014-440 от 01.09.2014
4.	Ограничение (обременение) права:		
	4.1.1. вид:		Доверительное управление, Московская область, Раменский район, сельское поселение Рыболовское, кад. № 50:23:0050384:1141, Земельный участок, категория земель: земли сельскохозяйственного назначения, разрешенное использование: для дачного строительства с правом возведения жилого дома с правом регистрации проживания в нем, общая площадь 875 кв. м
	дата государственной регистрации:		27.11.2015
	номер государственной регистрации:		50-50/023-50/999/001/2015-1703/2
	срок, на который установлено ограничение (обременение) права:		с 27.11.2015 до полного исполнения сторонами своих обязанностей
	лицо, в пользу которого установлено ограничение (обременение) права:		Закрытое акционерное общество Управляющая компания "РВМ Капитал", Д.У.Закрытым паевым инвестиционным фондом недвижимости "ТрастЮнион-Подмосковный", ИНН: 7722563196
	основание государственной регистрации:		Договор о передаче прав и обязанностей по договору доверительного управления паевым инвестиционным фондом от 07.04.2015 №06/11
5.	Договоры участия в долевом строительстве:		не зарегистрировано
6.	Правопритязания:		отсутствуют

7.	Заявленные в судебном порядке права требования:	данные отсутствуют
8.	Отметка о возражении в отношении зарегистрированного права:	данные отсутствуют
9.	Отметка о наличии решения об изъятии объекта недвижимости для государственных и муниципальных нужд:	данные отсутствуют

Выписка выдана: Махортых Эдуард

Сведения, содержащиеся в настоящем документе, являются актуальными (действительными) на дату получения запроса органом, осуществляющим государственную регистрацию прав.
В соответствии со статьей 7 Федерального закона от 21 июля 1997 г. №122-ФЗ "О государственной регистрации прав на недвижимое имущество и сделок с ним" использование сведений, содержащихся в настоящей выписке, способами или в форме, которые наносят ущерб правам и законным интересам правообладателей, влечет ответственность, предусмотренную законодательством Российской Федерации.

СПЕЦИАЛИСТ 1-ГО РАЗРЯДА — Корчевская М. С.
(должность уполномоченного должностного лица органа, осуществляющего государственную регистрацию прав) (подпись, М.П.) (фамилия, инициалы)

Получение данной выписки из ЕГРП для последующего предоставления в органы государственной власти, органы местного самоуправления и органы государственных внебюджетных фондов в целях получения государственных и муниципальных услуг не требуется. Данную информацию указанные органы обязаны запрашивать у Росреестра самостоятельно (Федеральные законы от 27.07.2010 №210-ФЗ "Об организации предоставления государственных и муниципальных услуг", п.1, ст.7)

ФЕДЕРАЛЬНАЯ СЛУЖБА ГОСУДАРСТВЕННОЙ РЕГИСТРАЦИИ, КАДАСТРА И КАРТОГРАФИИ

УПРАВЛЕНИЕ ФЕДЕРАЛЬНОЙ СЛУЖБЫ ГОСУДАРСТВЕННОЙ РЕГИСТРАЦИИ, КАДАСТРА И КАРТОГРАФИИ ПО МОСКОВСКОЙ ОБЛАСТИ

ВЫПИСКА ИЗ ЕДИНОГО ГОСУДАРСТВЕННОГО РЕЕСТРА ПРАВ НА НЕДВИЖИМОЕ ИМУЩЕСТВО И СДЕЛОК С НИМ

Дата 12.03.2016 № 50/023/001/2016-1558

На основании запроса от 10.03.2016 г., поступившего на рассмотрение 10.03.2016 г. сообщаем, что в Едином государственном реестре прав на недвижимое имущество и сделок с ним зарегистрировано:

1.	Характеристики объекта недвижимости:		
	Кадастровый (или условный) номер объекта:		50:23:0050384:1142
	наименование объекта:		Земельный участок
	назначение объекта:		Земли сельскохозяйственного назначения, для дачного строительства с правом возведения жилого дома с правом регистрации проживания в нем
	площадь объекта:		1 000 кв. м
	инвентарный номер, литер:		
	этажность (этаж):		
	номера на поэтажном плане:		
	адрес (местоположение) объекта:		Московская область, Раменский район, сельское поселение Рыболовское
	состав:		
2.	Правообладатель (правообладатели):	2.1.	Владельцы инвестиционных паев - Закрытый паевой инвестиционный фонд недвижимости "ТрастЮнион- Подмосковный" данные о которых устанавливаются на основании данных лицевых счетов владельцев инвестиционных паев в реестре владельцев инвестиционных паев и счетов депо владельцев инвестиционных паев.
3.	Вид, номер и дата государственной регистрации права:	3.1.	Общая долевая собственность, № 50-50-23/226/2014-070 от 24.11.2014
4.	Ограничение (обременение) права:		
	4.1.1.	вид:	Доверительное управление, Московская область, Раменский район, сельское поселение Рыболовское, кад. № 50:23:0050384:1142, Земельный участок, категория земель: земли сельскохозяйственного назначения, разрешенное использование: для дачного строительства с правом возведения жилого дома с правом регистрации проживания в нем, общая площадь 1 000 кв. м
		дата государственной регистрации:	24.02.2016
		номер государственной регистрации:	50-50/023-50/999/001/2016-760/2
		срок, на который установлено ограничение (обременение) права:	с 24.02.2016 по 01.12.2027
		лицо, в пользу которого установлено ограничение (обременение) права:	Закрытое акционерное общество Управляющая компания «РВМ Капитал», ИНН: 7722563196
		основание государственной регистрации:	Правила доверительного управления Закрытым паевым инвестиционным фондом недвижимости "Земельный фонд "Солнд Подмосковный" зарегистрированы ФСФР России 18.10.2007г. за № 1028-94135580 от 18.10.2007; Договор о передаче прав и обязанностей по договору доверительного управления паевым инвестиционным фондом от 07.04.2015 №06/11

5.	Договоры участия в долевом строительстве:	не зарегистрировано
6.	Правопритязания:	отсутствуют
7.	Заявленные в судебном порядке права требования:	данные отсутствуют
8.	Отметка о возражении в отношении зарегистрированного права:	данные отсутствуют
9.	Отметка о наличии решения об изъятии объекта недвижимости для государственных и муниципальных нужд:	данные отсутствуют

Выписка выдана: Махортых Эдуард Иванович

Сведения, содержащиеся в настоящем документе, являются актуальными (действительными) на дату получения запроса органом, осуществляющим государственную регистрацию прав. В соответствии со статьей 7 Федерального закона от 21 июля 1997 г. №122-ФЗ "О государственной регистрации прав на недвижимое имущество и сделок с ним" использование сведений, содержащихся в настоящей выписке, способами или в форме, которые наносят ущерб правам и законным интересам правообладателей, влечет ответственность, предусмотренную законодательством Российской Федерации.

СПЕЦИАЛИСТ 1 РАЗРЯДА		Фунтикова И. С.
(должность уполномоченного должностного лица органа, осуществляющего государственную регистрацию прав)	(подпись, М.П.)	(фамилия, инициалы)

Получение заявителем выписки из ЕГРП для последующего предоставления в органы государственной власти, органы местного самоуправления и органы государственных внебюджетных фондов в целях получения государственных и муниципальных услуг не требуется. Данную информацию указанные органы обязаны запрашивать у Росреестра самостоятельно (Федеральный закон от 27.07.2010 №210-ФЗ "Об организации предоставления государственных и муниципальных услуг", ч.1, ст.7)

ФЕДЕРАЛЬНАЯ СЛУЖБА ГОСУДАРСТВЕННОЙ РЕГИСТРАЦИИ, КАДАСТРА И КАРТОГРАФИИ

УПРАВЛЕНИЕ ФЕДЕРАЛЬНОЙ СЛУЖБЫ ГОСУДАРСТВЕННОЙ РЕГИСТРАЦИИ, КАДАСТРА И КАРТОГРАФИИ ПО МОСКОВСКОЙ ОБЛАСТИ

ВЫПИСКА ИЗ ЕДИНОГО ГОСУДАРСТВЕННОГО РЕЕСТРА ПРАВ НА НЕДВИЖИМОЕ ИМУЩЕСТВО И СДЕЛОК С НИМ

Дата 13.02.2016 № 50/023/001/2016-1019

На основании запроса от 11.02.2016 г., поступившего на рассмотрение 11.02.2016 г. сообщаем, что в Едином государственном реестре прав на недвижимое имущество и сделок с ним зарегистрировано:

1.	Характеристики объекта недвижимости:		
	Кадастровый (или условный) номер объекта:		50:23:0050384:1143
	наименование объекта:		Земельный участок
	назначение объекта:		Земли сельскохозяйственного назначения, для дачного строительства с правом возведения жилого дома с правом регистрации проживания в нем
	площадь объекта:		1 000 кв. м
	инвентарный номер, литер:		
	этажность (этаж):		
	номера на поэтажном плане:		
	адрес (местоположение) объекта:		Московская область, Раменский район, сельское поселение Рыболовское
	состав:		
2.	Правообладатель (правообладатели):	2.1.	Владельцы инвестиционных паев - Закрытый паевой инвестиционный фонд недвижимости "ТрастЮнион- Подмосковный" данные о которых устанавливаются на основании данных лицевых счетов владельцев инвестиционных паев в реестре владельцев инвестиционных паев и счетов депо владельцев инвестиционных паев.
3.	Вид, номер и дата государственной регистрации права:	3.1.	Общая долевая собственность, № 50-50-23/226/2014-067 от 24.11.2014
4.	Ограничение (обременение) права:		
	4.1.1.	вид:	Доверительное управление, Московская область, Раменский район, сельское поселение Рыболовское, кад. № 50:23:0050384:1143, Земельный участок, категория земель: земли сельскохозяйственного назначения, разрешенное использование: для дачного строительства с правом возведения жилого дома с правом регистрации проживания в нем, общая площадь 1 000 кв. м
		дата государственной регистрации:	04.02.2016
		номер государственной регистрации:	50-50/023-50/999/001/2016-632/2
		срок, на который установлено ограничение (обременение) права:	с 04.02.2016 по 01.12.2027
		лицо, в пользу которого установлено ограничение (обременение) права:	Закрытое акционерное общество Управляющая компания «РВМ Капитал», ИНН: 7722563196
		основание государственной регистрации:	Правила доверительного управления Закрытым паевым инвестиционным фондом недвижимости "Земельный фонд "Солнд Подмосковный" зарегистрированы ФСФР России 18.10.2007г. за № 1028-94135580 от 18.10.2007; Договор о передаче прав и обязанностей по договору доверительного управления паевым инвестиционным фондом от 07.04.2015 №06/11

5.	Договоры участия в долевом строительстве:	не зарегистрировано
6.	Правопритязания:	отсутствуют
7.	Заявленные в судебном порядке права требования:	данные отсутствуют
8.	Отметка о возражении в отношении зарегистрированного права:	данные отсутствуют
9.	Отметка о наличии решения об изъятии объекта недвижимости для государственных и муниципальных нужд:	данные отсутствуют

Выписка выдана: Махортых Эдуард

Сведения, содержащиеся в настоящем документе, являются актуальными (действительными) на дату получения запроса органом, осуществляющим государственную регистрацию прав.
В соответствии со статьей 7 Федерального закона от 21 июля 1997 г. №122-ФЗ "О государственной регистрации прав на недвижимое имущество и сделок с ним" использование сведений, содержащихся в настоящей выписке, способами, или в форме, которые наносят ущерб правам и законным интересам правообладателей, влечет ответственность, предусмотренную законодательством Российской Федерации.

СПЕЦИАЛИСТ 1 РАЗРЯДА (должность уполномоченного должностного лица органа, осуществляющего государственную регистрацию прав) — (подпись, ЭЦП) — Фунтикова И. С. (фамилия, инициалы)

Получение заявителем выписки из ЕГРП для последующего предоставления в органы государственной власти, органы местного самоуправления и органы государственных внебюджетных фондов в целях получения государственных и муниципальных услуг не требуется. Данную информацию указанные органы обязаны запрашивать у Росреестра самостоятельно (Федеральный закон от 27.07.2010 №210-ФЗ "Об организации предоставления государственных и муниципальных услуг", ч.1, ст.7)

2

ФЕДЕРАЛЬНАЯ СЛУЖБА ГОСУДАРСТВЕННОЙ РЕГИСТРАЦИИ, КАДАСТРА И КАРТОГРАФИИ

УПРАВЛЕНИЕ ФЕДЕРАЛЬНОЙ СЛУЖБЫ ГОСУДАРСТВЕННОЙ РЕГИСТРАЦИИ, КАДАСТРА И КАРТОГРАФИИ ПО МОСКОВСКОЙ ОБЛАСТИ

ВЫПИСКА ИЗ ЕДИНОГО ГОСУДАРСТВЕННОГО РЕЕСТРА ПРАВ НА НЕДВИЖИМОЕ ИМУЩЕСТВО И СДЕЛОК С НИМ

Дата 29.02.2016 № 50/023/001/2016-778

На основании запроса от 11.02.2016 г., поступившего на рассмотрение 11.02.2016 г. сообщаем, что в Едином государственном реестре прав на недвижимое имущество и сделок с ним зарегистрировано:

1.	Характеристики объекта недвижимости:		
	Кадастровый (или условный) номер объекта:		50:23:0050384:1144
	наименование объекта:		Земельный участок
	назначение объекта:		Земли сельскохозяйственного назначения, для дачного строительства с правом возведения жилого дома с правом регистрации проживания в нем
	площадь объекта:		1 120 кв. м
	инвентарный номер, литер:		
	этажность (этаж):		
	номера на поэтажном плане:		
	адрес (местоположение) объекта:		Московская область, Раменский район, сельское поселение Рыболовское
	состав:		
2.	Правообладатель (правообладатели):	2.1.	Владельцы инвестиционных паев - Закрытый паевой инвестиционный фонд недвижимости "ТрастЮнион- Подмосковный" данные о которых устанавливаются на основании данных лицевых счетов владельцев инвестиционных паев в реестре владельцев инвестиционных паев и счетов депо владельцев инвестиционных паев.
3.	Вид, номер и дата государственной регистрации права:	3.1.	Общая долевая собственность, № 50-50-23/226/2014-065 от 24.11.2014
4.	Ограничение (обременение) права:		
	4.1.1. вид:		Доверительное управление, Московская область, Раменский район, сельское поселение Рыболовское, кад. № 50:23:0050384:1144, Земельный участок, категория земель: земли сельскохозяйственного назначения, разрешенное использование: для дачного строительства с правом возведения жилого дома с правом регистрации проживания в нем, общая площадь 1 120 кв. м
	дата государственной регистрации:		01.02.2016
	номер государственной регистрации:		50-50/023-50/999/001/2016-386/2
	срок, на который установлено ограничение (обременение) права:		с 01.02.2016 по 01.12.2027
	лицо, в пользу которого установлено ограничение (обременение) права:		Закрытое акционерное общество Управляющая компания «РВМ Капитал», ИНН: 7722563196
	основание государственной регистрации:		Правила доверительного управления Закрытым паевым инвестиционным фондом недвижимости "Земельный фонд "Солид Подмосковный" зарегистрированы ФСФР России 18.10.2007г. за № 1028-94135580 от 18.10.2007; Договор о передаче прав и обязанностей по договору доверительного управления паевым инвестиционным фондом от 07.04.2015 №06/11

1

5.	Договоры участия в долевом строительстве:	не зарегистрировано
6.	Правопритязания:	отсутствуют
7.	Заявленные в судебном порядке права требования:	данные отсутствуют
8.	Отметка о возражении в отношении зарегистрированного права:	данные отсутствуют
9.	Отметка о наличии решения об изъятии объекта недвижимости для государственных и муниципальных нужд:	данные отсутствуют

Выписка выдана: Махортых Эдуард

Сведения, содержащиеся в настоящем документе, являются актуальными (действительными) на дату получения запроса органом, осуществляющим государственную регистрацию прав. В соответствии со статьей 7 Федерального закона от 21 июля 1997 г. №122-ФЗ "О государственной регистрации прав на недвижимое имущество и сделок с ним" использование сведений, содержащихся в настоящей выписке, способами или в форме, которые наносят ущерб правам и законным интересам правообладателей, влечет ответственность, предусмотренную законодательством Российской Федерации.

СПЕЦИАЛИСТ 1-ГО РАЗРЯДА — Карчевская М. С.

(должность уполномоченного должностного лица органа, осуществляющего государственную регистрацию прав) (подпись, М.П.) (фамилия, инициалы)

Получение заявителем выписки из ЕГРП для последующего предоставления в организации, органы местного самоуправления и органы государственных внебюджетных фондов в целях получения государственных и муниципальных услуг, не требуется. Данную информацию указанные органы обязаны запрашивать у Росреестра самостоятельно. Федеральный закон от 27.07.2010 №210-ФЗ "Об организации предоставления государственных и муниципальных услуг", ч.1, ст.7)

ФЕДЕРАЛЬНАЯ СЛУЖБА ГОСУДАРСТВЕННОЙ РЕГИСТРАЦИИ, КАДАСТРА И КАРТОГРАФИИ

УПРАВЛЕНИЕ ФЕДЕРАЛЬНОЙ СЛУЖБЫ ГОСУДАРСТВЕННОЙ РЕГИСТРАЦИИ, КАДАСТРА И КАРТОГРАФИИ ПО МОСКОВСКОЙ ОБЛАСТИ

ВЫПИСКА ИЗ ЕДИНОГО ГОСУДАРСТВЕННОГО РЕЕСТРА ПРАВ НА НЕДВИЖИМОЕ ИМУЩЕСТВО И СДЕЛОК С НИМ

Дата 13.02.2016 № 50/023/001/2016-736

На основании запроса от 11.02.2016 г., поступившего на рассмотрение 11.02.2016 г. сообщаем, что в Едином государственном реестре прав на недвижимое имущество и сделок с ним зарегистрировано:

1.	Характеристики объекта недвижимости:		
	Кадастровый (или условный) номер объекта:		50:23:0050384:1145
	наименование объекта:		Земельный участок
	назначение объекта:		Земли сельскохозяйственного назначения, для дачного строительства с правом возведения жилого дома с правом регистрации проживания в нем
	площадь объекта:		1 244 кв. м
	инвентарный номер, литер:		
	этажность (этаж):		
	номера на поэтажном плане:		
	адрес (местоположение) объекта:		Московская область, Раменский район, сельское поселение Рыболовское
	состав:		
2.	Правообладатель (правообладатели):	2.1.	Владельцы инвестиционных паев - Закрытый паевой инвестиционный фонд недвижимости "ТрастЮнион- Подмосковный" данные о которых устанавливаются на основании данных лицевых счетов владельцев инвестиционных паев в реестре владельцев инвестиционных паев и счетов депо владельцев инвестиционных паев.
3.	Вид, номер и дата государственной регистрации права:	3.1.	Общая долевая собственность, № 50-50-23/226/2014-078 от 24.11.2014
4.	Ограничение (обременение) права:		
	4.1.1.	вид:	Доверительное управление, Московская область, Раменский район, сельское поселение Рыболовское, кад. № 50:23:0050384:1145, Земельный участок, категория земель: земли сельскохозяйственного назначения, разрешенное использование: для дачного строительства с правом возведения жилого дома с правом регистрации проживания в нем, общая площадь 1 244 кв. м
		дата государственной регистрации:	01.02.2016
		номер государственной регистрации:	50-50/023-50/999/001/2016-475/2
		срок, на который установлено ограничение (обременение) права:	с 21.01.2016 по 01.12.2027
		лицо, в пользу которого установлено ограничение (обременение) права:	Закрытое акционерное общество Управляющая компания «РВМ Капитал», ИНН: 7722563196
		основание государственной регистрации:	Правила доверительного управления Закрытым паевым инвестиционным фондом недвижимости "Земельный фонд "Солид Подмосковный" зарегистрированы ФСФР России 18.10.2007г. за № 1028-94135580 от 18.10.2007; Договор о передаче прав и обязанностей по договору доверительного управления паевым инвестиционным фондом от 07.04.2015 №06/11

5.	Договоры участия в долевом строительстве:	не зарегистрировано
6.	Правопритязания:	отсутствуют
7.	Заявленные в судебном порядке права требования:	данные отсутствуют
8.	Отметка о возражении в отношении зарегистрированного права:	данные отсутствуют
9.	Отметка о наличии решения об изъятии объекта недвижимости для государственных и муниципальных нужд:	данные отсутствуют

Выписка выдана: Махортых Эдуард

Сведения, содержащиеся в настоящем документе, являются актуальными (действительными) на дату получения запроса органом, осуществляющим государственную регистрацию прав.
В соответствии со статьей 7 Федерального закона от 21 июля 1997 г. №122-ФЗ "О государственной регистрации прав на недвижимое имущество и сделок с ним" использование сведений, содержащихся в настоящей выписке, способами или в форме, которые наносят ущерб правам и законным интересам правообладателей, влечет ответственность, предусмотренную законодательством Российской Федерации.

СПЕЦИАЛИСТ 1 РАЗРЯДА — Дмитрова И. С.

Получение заявителем выписки из ЕГРП для последующего предоставления в органы государственной власти, органы местного самоуправления и органы государственных внебюджетных фондов в целях получения государственных и муниципальных услуг не требуется. Данное информацию указанные органы обязаны запрашивать у Росреестра самостоятельно (Федеральный закон от 27.07.2010 №210-ФЗ "Об организации предоставления государственных и муниципальных услуг", ч.1, ст.7)

2

ФЕДЕРАЛЬНАЯ СЛУЖБА ГОСУДАРСТВЕННОЙ РЕГИСТРАЦИИ, КАДАСТРА И КАРТОГРАФИИ

УПРАВЛЕНИЕ ФЕДЕРАЛЬНОЙ СЛУЖБЫ ГОСУДАРСТВЕННОЙ РЕГИСТРАЦИИ, КАДАСТРА И КАРТОГРАФИИ ПО МОСКОВСКОЙ ОБЛАСТИ

ВЫПИСКА ИЗ ЕДИНОГО ГОСУДАРСТВЕННОГО РЕЕСТРА ПРАВ НА НЕДВИЖИМОЕ ИМУЩЕСТВО И СДЕЛОК С НИМ

Дата 13.02.2016 № 50/023/001/2016-1037

На основании запроса от 11.02.2016 г., поступившего на рассмотрение 11.02.2016 г. сообщаем, что в Едином государственном реестре прав на недвижимое имущество и сделок с ним зарегистрировано:

1.	Характеристики объекта недвижимости:		
	Кадастровый (или условный) номер объекта:		50:23:0050384:1146
	наименование объекта:		Земельный участок
	назначение объекта:		Земли сельскохозяйственного назначения, для дачного строительства с правом возведения жилого дома с правом регистрации проживания в нем
	площадь объекта:		1 000 кв. м
	инвентарный номер, литер:		
	этажность (этаж):		
	номера на поэтажном плане:		
	адрес (местоположение) объекта:		Московская область, Раменский район, сельское поселение Рыболовское
	состав:		
2.	Правообладатель (правообладатели):	2.1.	Владельцы инвестиционных паев - Закрытый паевой инвестиционный фонд недвижимости "ТрастЮнион- Подмосковный" данные о которых устанавливаются на основании данных лицевых счетов владельцев инвестиционных паев в реестре владельцев инвестиционных паев и счетов депо владельцев инвестиционных паев.
3.	Вид, номер и дата государственной регистрации права:	3.1.	Общая долевая собственность, № 50-50-23/226/2014-247 от 25.11.2014
4.	Ограничение (обременение) права:		
	4.1.1. вид:		Доверительное управление, Московская область, Раменский район, сельское поселение Рыболовское, кад. № 50:23:0050384:1146, Земельный участок, категория земель: земли сельскохозяйственного назначения, разрешенное использование: для дачного строительства с правом возведения жилого дома с правом регистрации проживания в нем, общая площадь 1 000 кв. м
	дата государственной регистрации:		04.02.2016
	номер государственной регистрации:		50-50/023-50/999/001/2016-628/2
	срок, на который установлено ограничение (обременение) права:		с 04.02.2016 до 01, 12, 2027
	лицо, в пользу которого установлено ограничение (обременение) права:		Закрытое акционерное общество Управляющая компания «РВМ Капитал», ИНН: 7722563196
	основание государственной регистрации:		Правила доверительного управления Закрытым паевым инвестиционным фондом недвижимости "Земельный фонд "Солид Подмосковный" зарегистрированы ФСФР России 18.10.2007г. за № 1028-94135580 от 18.10.2007; Договор о передаче прав и обязанностей по договору доверительного управления паевым инвестиционным фондом от 07.04.2015 №06/11

1

5.	Договоры участия в долевом строительстве:	не зарегистрировано
6.	Правопритязания:	отсутствуют
7.	Заявленные в судебном порядке права требования:	данные отсутствуют
8.	Отметка о возражении в отношении зарегистрированного права:	данные отсутствуют
9.	Отметка о наличии решения об изъятии объекта недвижимости для государственных и муниципальных нужд:	данные отсутствуют

Выписка выдана: Махортых Эдуард

Сведения, содержащиеся в настоящем документе, являются актуальными (действительными) на дату получения запроса органом, осуществляющим государственную регистрацию прав. В соответствии со статьей 7 Федерального закона от 27 июля 1997 г. №122-ФЗ "О государственной регистрации прав на недвижимое имущество и сделок с ним" использование сведений, содержащихся в настоящей выписке, разглашение их, в форме, которые наносят ущерб правам и законным интересам правообладателей, влечет ответственность, предусмотренную законодательством Российской Федерации.

СПЕЦИАЛИСТ 1 РАЗРЯДА — Фролова И. С

(должность уполномоченного должностного лица органа, осуществляющего государственную регистрацию прав) (подпись, ФИО) (фамилия, инициалы)

Получение заявителем выписки из ЕГРП для последующего предоставления в органы государственной власти, органы местного самоуправления и органы государственных внебюджетных фондов в целях получения государственных и муниципальных услуг не требуется. Данную информацию указанные органы обязаны запрашивать у Росреестра самостоятельно (Федеральный закон от 27.07.2010 №210-ФЗ "Об организации предоставления государственных и муниципальных услуг", ч. 1, ст. 7)

ФЕДЕРАЛЬНАЯ СЛУЖБА ГОСУДАРСТВЕННОЙ РЕГИСТРАЦИИ, КАДАСТРА И КАРТОГРАФИИ

УПРАВЛЕНИЕ ФЕДЕРАЛЬНОЙ СЛУЖБЫ ГОСУДАРСТВЕННОЙ РЕГИСТРАЦИИ, КАДАСТРА И КАРТОГРАФИИ ПО МОСКОВСКОЙ ОБЛАСТИ

ВЫПИСКА ИЗ ЕДИНОГО ГОСУДАРСТВЕННОГО РЕЕСТРА ПРАВ НА НЕДВИЖИМОЕ ИМУЩЕСТВО И СДЕЛОК С НИМ

Дата 13.02.2016 № 50/023/001/2016-862

На основании запроса от 11.02.2016 г., поступившего на рассмотрение 11.02.2016 г. сообщаем, что в Едином государственном реестре прав на недвижимое имущество и сделок с ним зарегистрировано:

1.	Характеристики объекта недвижимости:		
	Кадастровый (или условный) номер объекта:		50:23:0050384:1147
	наименование объекта:		Земельный участок
	назначение объекта:		Земли сельскохозяйственного назначения, для дачного строительства с правом возведения жилого дома с правом регистрации проживания в нем
	площадь объекта:		1 000 кв. м
	инвентарный номер, литер:		
	этажность (этаж):		
	номера на поэтажном плане:		
	адрес (местоположение) объекта:		Московская область, Раменский район, сельское поселение Рыболовское
	состав:		
2.	Правообладатель (правообладатели):	2.1.	Владельцы инвестиционных паев - Закрытый паевой инвестиционный фонд недвижимости "ТрастЮнион- Подмосковный" данные о которых устанавливаются на основании данных лицевых счетов владельцев инвестиционных паев в реестре владельцев инвестиционных паев и счетов депо владельцев инвестиционных паев.
3.	Вид, номер и дата государственной регистрации права:	3.1.	Общая долевая собственность, № 50-50-23/226/2014-228 от 25.11.2014
4.	Ограничение (обременение) права:		
	4.1.1.	вид:	Доверительное управление, Московская область, Раменский район, сельское поселение Рыболовское, кад. № 50:23:0050384:1147, Земельный участок, категория земель: земли сельскохозяйственного назначения, разрешенное использование: для дачного строительства с правом возведения жилого дома с правом регистрации проживания в нем, общая площадь 1 000 кв. м
		дата государственной регистрации:	04.02.2016
		номер государственной регистрации:	50-50/023-50/999/001/2016-603/2
		срок, на который установлено ограничение (обременение) права:	с 04.02.2016 по 01.12.2027
		лицо, в пользу которого установлено ограничение (обременение) права:	Закрытое акционерное общество Управляющая компания «РВМ Капитал», ИНН: 7722563196
		основание государственной регистрации:	Правила доверительного управления Закрытым паевым инвестиционным фондом недвижимости "Земельный фонд "Солид Подмосковный" зарегистрированы ФСФР России 18.10.2007г. за № 1028-94135580 от 18.10.2007; Договор о передаче прав и обязанностей по договору доверительного управления паевым инвестиционным фондом от 07.04.2015 №06/11

5.	Договоры участия в долевом строительстве:	не зарегистрировано
6.	Правопритязания:	отсутствуют
7.	Заявленные в судебном порядке права требования:	данные отсутствуют
8.	Отметка о возражении в отношении зарегистрированного права:	данные отсутствуют
9.	Отметка о наличии решения об изъятии объекта недвижимости для государственных и муниципальных нужд:	данные отсутствуют

Выписка выдана: Махортых Эдуард

Сведения, содержащиеся в настоящем документе, являются актуальными (действительными) на дату получения запроса органом, осуществляющим государственную регистрацию прав. В соответствии со статьей 7 Федерального закона от 21 июля 1997 г. №122-ФЗ "О государственной регистрации прав на недвижимое имущество и сделок с ним" использование сведений, содержащихся в настоящей выписке, сообщаемых или в форме, которые наносят ущерб правам и законным интересам правообладателей, влечет ответственность, предусмотренную законодательством Российской Федерации.

СПЕЦИАЛИСТ 1 РАЗРЯДА — Фунтикова Л. С.

(должность уполномоченного должностного лица органа, осуществляющего государственную регистрацию прав) (подпись) (фамилия, инициалы)

Получение заявителем выписки из ЕГРП для последующего предоставления в органы государственной власти, органы местного самоуправления и органы государственных внебюджетных фондов в целях получения государственных и муниципальных услуг не требуется. Данную информацию указанные органы вправе запрашивать у Росреестра самостоятельно (Федеральный закон от 27.07.2010 №210-ФЗ "Об организации предоставления государственных и муниципальных услуг", ч.1, ст.7)

ФЕДЕРАЛЬНАЯ СЛУЖБА ГОСУДАРСТВЕННОЙ РЕГИСТРАЦИИ, КАДАСТРА И КАРТОГРАФИИ

УПРАВЛЕНИЕ ФЕДЕРАЛЬНОЙ СЛУЖБЫ ГОСУДАРСТВЕННОЙ РЕГИСТРАЦИИ, КАДАСТРА И КАРТОГРАФИИ ПО МОСКОВСКОЙ ОБЛАСТИ

ВЫПИСКА ИЗ ЕДИНОГО ГОСУДАРСТВЕННОГО РЕЕСТРА ПРАВ НА НЕДВИЖИМОЕ ИМУЩЕСТВО И СДЕЛОК С НИМ

Дата 13.02.2016 № 50/023/001/2016-955

На основании запроса от 11.02.2016 г., поступившего на рассмотрение 11.02.2016 г. сообщаем, что в Едином государственном реестре прав на недвижимое имущество и сделок с ним зарегистрировано:

1.	Характеристики объекта недвижимости:		
	Кадастровый (или условный) номер объекта:		50:23:0050384:1148
	наименование объекта:		Земельный участок
	назначение объекта:		Земли сельскохозяйственного назначения, для дачного строительства с правом возведения жилого дома с правом регистрации проживания в нем
	площадь объекта:		1 000 кв. м
	инвентарный номер, литер:		
	этажность (этаж):		
	номера на поэтажном плане:		
	адрес (местоположение) объекта:		Московская область, Раменский район, сельское поселение Рыболовское
	состав:		
2.	Правообладатель (правообладатели):	2.1.	Владельцы инвестиционных паев - Закрытый паевой инвестиционный фонд недвижимости "ТрастЮнион- Подмосковный" данные о которых устанавливаются на основании данных лицевых счетов владельцев инвестиционных паев в реестре владельцев инвестиционных паев и счетов депо владельцев инвестиционных паев.
3.	Вид, номер и дата государственной регистрации права:	3.1.	Общая долевая собственность, № 50-50-23/172/2014-167 от 02.09.2014
4.	Ограничение (обременение) права:		
	4.1.1. вид:		Доверительное управление, Московская область, Раменский район, сельское поселение Рыболовское, кад. № 50:23:0050384:1148, Земельный участок, категория земель: земли сельскохозяйственного назначения, разрешенное использование: для дачного строительства с правом возведения жилого дома с правом регистрации проживания в нем, общая площадь 1 000 кв. м
	дата государственной регистрации:		04.02.2016
	номер государственной регистрации:		50-50/023-50/999/001/2016-520/2
	срок, на который установлено ограничение (обременение) права:		с 04.02.2016 по 01.12.2027
	лицо, в пользу которого установлено ограничение (обременение) права:		Закрытое акционерное общество Управляющая компания «РВМ Капитал», ИНН: 7722563196
	основание государственной регистрации:		Правила доверительного управления Закрытым паевым инвестиционным фондом недвижимости "Земельный фонд "Солид Подмосковный" зарегистрированы ФСФР России 18.10.2007г. за № 1028-94135580 от 18.10.2007; Договор о передаче прав и обязанностей по договору доверительного управления паевым инвестиционным фондом от 07.04.2015 №06/11

5.	Договоры участия в долевом строительстве:	не зарегистрировано
6.	Правопритязания:	отсутствуют
7.	Заявленные в судебном порядке права требования:	данные отсутствуют
8.	Отметка о возражении в отношении зарегистрированного права:	данные отсутствуют
9.	Отметка о наличии решения об изъятии объекта недвижимости для государственных и муниципальных нужд:	данные отсутствуют

Выписка выдана: Махортых Эдуард

Сведения, содержащиеся в настоящем документе, являются актуальными (действительными) на дату получения запроса органом, осуществляющим государственную регистрацию прав.
В соответствии со статьей 7 Федерального закона от 21 июля 1997 г. №122-ФЗ "О государственной регистрации прав на недвижимое имущество и сделок с ним" использование сведений, содержащихся в настоящей выписке, способами или в сборке, которые наносят ущерб правам и законным интересам правообладателей, влечет ответственность, предусмотренную законодательством Российской Федерации.

СПЕЦИАЛИСТ 1 РАЗРЯДА — Крюкова И. С.
(должность уполномоченного должностного лица органа, осуществляющего государственную регистрацию прав) — (подпись М.П.) — (фамилия, имя, отчество)

Получение заявителем выписки из ЕГРП для последующего предоставления в органы государственной власти, органы местного самоуправления и органы государственных внебюджетных фондов в целях получения государственных и муниципальных услуг не требуется. Данную информацию указанные органы обязаны запрашивать у Госреестра самостоятельно (Федеральный закон от 27.07.2010 №210-ФЗ "Об организации предоставления государственных и муниципальных услуг", ч. 1, ст. 7)

2

ФЕДЕРАЛЬНАЯ СЛУЖБА ГОСУДАРСТВЕННОЙ РЕГИСТРАЦИИ, КАДАСТРА И КАРТОГРАФИИ

УПРАВЛЕНИЕ ФЕДЕРАЛЬНОЙ СЛУЖБЫ ГОСУДАРСТВЕННОЙ РЕГИСТРАЦИИ, КАДАСТРА И КАРТОГРАФИИ ПО МОСКОВСКОЙ ОБЛАСТИ

ВЫПИСКА ИЗ ЕДИНОГО ГОСУДАРСТВЕННОГО РЕЕСТРА ПРАВ НА НЕДВИЖИМОЕ ИМУЩЕСТВО И СДЕЛОК С НИМ

Дата 13.02.2016 № 50/023/001/2016-661

На основании запроса от 11.02.2016 г., поступившего на рассмотрение 11.02.2016 г. сообщаем, что в Едином государственном реестре прав на недвижимое имущество и сделок с ним зарегистрировано:

1.	Характеристики объекта недвижимости:		
	Кадастровый (или условный) номер объекта:		50:23:0050384:1149
	наименование объекта:		Земельный участок
	назначение объекта:		Земли сельскохозяйственного назначения, для дачного строительства с правом возведения жилого дома с правом регистрации проживания в нем
	площадь объекта:		1 511 кв. м
	инвентарный номер, литер:		
	этажность (этаж):		
	номера на поэтажном плане:		
	адрес (местоположение) объекта:		Московская область, Раменский район, сельское поселение Рыболовское
	состав:		
2.	Правообладатель (правообладатели):	2.1.	Владельцы инвестиционных паев - Закрытый паевой инвестиционный фонд недвижимости "ТрастЮнион- Подмосковный" данные о которых устанавливаются на основании данных лицевых счетов владельцев инвестиционных паев в реестре владельцев инвестиционных паев и счетов депо владельцев инвестиционных паев.
3.	Вид, номер и дата государственной регистрации права:	3.1.	Общая долевая собственность, № 50-50-23/226/2014-236 от 25.11.2014
4.	Ограничение (обременение) права:		
	4.1.1. вид:		Доверительное управление, Московская область, Раменский район, сельское поселение Рыболовское, кад. № 50:23:0050384:1149, Земельный участок, категория земель: земли сельскохозяйственного назначения, разрешенное использование: для дачного строительства с правом возведения жилого дома с правом регистрации проживания в нем, общая площадь 1 511 кв. м
	дата государственной регистрации:		01.02.2016
	номер государственной регистрации:		50-50/023-50/999/001/2016-294/2
	срок, на который установлено ограничение (обременение) права:		с 01.02.2016 до 01, 12, 2027
	лицо, в пользу которого установлено ограничение (обременение) права:		Закрытое акционерное общество Управляющая компания «РВМ Капитал», ИНН: 7722563196
	основание государственной регистрации:		Правила доверительного управления Закрытым паевым инвестиционным фондом недвижимости "Земельный фонд "Солид Подмосковный" зарегистрированы ФСФР России 18.10.2007г. за № 1028-94135580 от 18.10.2007; Договор о передаче прав и обязанностей по договору доверительного управления паевым инвестиционным фондом от 07.04.2015 №06/11

1

5.	Договоры участия в долевом строительстве:	не зарегистрировано
6.	Правопритязания:	отсутствуют
7.	Заявленные в судебном порядке права требования:	данные отсутствуют
8.	Отметка о возражении в отношении зарегистрированного права:	данные отсутствуют
9.	Отметка о наличии решения об изъятии объекта недвижимости для государственных и муниципальных нужд:	данные отсутствуют

Выписка выдана: Махортых Эдуард

Сведения, содержащиеся в настоящем документе, являются актуальными (действительными) на дату получения запроса органом, осуществляющим государственную регистрацию прав. В соответствии со статьей 7 Федерального закона от 21 июля 1997 г. №122-ФЗ "О государственной регистрации прав на недвижимое имущество и сделок с ним" использование сведений, содержащихся в настоящей выписке, способами или в форме, которые наносят ущерб правам и законным интересам правообладателей, влечет ответственность, предусмотренную законодательством Российской Федерации.

СПЕЦИАЛИСТ 1 РАЗРЯДА — Рудакова Н. С.

Получение заявителем выписки из ЕГРП для последующего предоставления в органы государственной власти, органы местного самоуправления и органы государственных внебюджетных фондов в целях получения государственных и муниципальных услуг не требуется. Данное сообщение уведомляет третью сторону заявителя о том, что Росреестр гарантирует (Федеральный закон от 27.07.2010 №210-ФЗ "Об организации предоставления государственных и муниципальных услуг", ч.1, ст.7)

ФЕДЕРАЛЬНАЯ СЛУЖБА ГОСУДАРСТВЕННОЙ РЕГИСТРАЦИИ, КАДАСТРА И КАРТОГРАФИИ

УПРАВЛЕНИЕ ФЕДЕРАЛЬНОЙ СЛУЖБЫ ГОСУДАРСТВЕННОЙ РЕГИСТРАЦИИ, КАДАСТРА И КАРТОГРАФИИ ПО МОСКОВСКОЙ ОБЛАСТИ

ВЫПИСКА ИЗ ЕДИНОГО ГОСУДАРСТВЕННОГО РЕЕСТРА ПРАВ НА НЕДВИЖИМОЕ ИМУЩЕСТВО И СДЕЛОК С НИМ

Дата 13.02.2016 № 50/023/001/2016-391

На основании запроса от 11.02.2016 г., поступившего на рассмотрение 11.02.2016 г. сообщаем, что в Едином государственном реестре прав на недвижимое имущество и сделок с ним зарегистрировано:

1.	Характеристики объекта недвижимости:		
	Кадастровый (или условный) номер объекта:		50:23:0050384:1150
	наименование объекта:		Земельный участок
	назначение объекта:		Земли сельскохозяйственного назначения, для дачного строительства с правом возведения жилого дома с правом регистрации проживания в нем
	площадь объекта:		875 кв. м
	инвентарный номер, литер:		
	этажность (этаж):		
	номера на поэтажном плане:		
	адрес (местоположение) объекта:		Московская область, Раменский р-н, с/с Рыболовский
	состав:		
2.	Правообладатель (правообладатели):	2.1.	Владельцы инвестиционных паев - Закрытый паевой инвестиционный фонд недвижимости "ТрастЮнион- Подмосковный" данные о которых устанавливаются на основании данных лицевых счетов владельцев инвестиционных паев в реестре владельцев инвестиционных паев и счетов депо владельцев инвестиционных паев.
3.	Вид, номер и дата государственной регистрации права:	3.1.	Общая долевая собственность, № 50-50-23/156/2014-383 от 04.09.2014
4.	Ограничение (обременение) права:		
	4.1.1.	вид:	Доверительное управление, Московская область, Раменский р-н, с/с Рыболовский, кад.№ 50:23:0050384:1150, Земельный участок, категория земель: земли сельскохозяйственного назначения, разрешенное использование: для дачного строительства с правом возведения жилого дома с правом регистрации проживания в нем, общая площадь 875 кв. м
		дата государственной регистрации:	27.11.2015
		номер государственной регистрации:	50-50/023-50/999/001/2015-1659/2
		срок, на который установлено ограничение (обременение) права:	с 27.11.2015 до полного исполнения сторонами своих обязанностей
		лицо, в пользу которого установлено ограничение (обременение) права:	Закрытое акционерное общество Управляющая компания "РВМ Капитал", Д.У.Закрытым паевым инвестиционным фондом недвижимости "ТрастЮнион-Подмосковный", ИНН: 7722563196
		основание государственной регистрации:	Договор о передаче прав и обязанностей по договору доверительного управления паевым инвестиционным фондом от 07.04.2015 №06/11
5.	Договоры участия в долевом строительстве:		не зарегистрировано
6.	Правопритязания:		отсутствуют
7.	Заявленные в судебном порядке		данные отсутствуют

	права требования:	
8.	Отметка о возражении в отношении зарегистрированного права:	данные отсутствуют
9.	Отметка о наличии решения об изъятии объекта недвижимости для государственных и муниципальных нужд:	данные отсутствуют

Выписка выдана: Махортых Эдуард

Сведения, содержащиеся в настоящем документе, являются актуальными (действительными) на дату получения запроса органом, осуществляющим государственную регистрацию прав.
В соответствии со статьей 7 Федерального закона от 21 июля 1997 г. №122-ФЗ "О государственной регистрации прав на недвижимое имущество и сделок с ним" использование сведений, содержащихся в настоящей выписке, способами или в форме, которые наносят ущерб правам и законным интересам правообладателей, влечет ответственность, предусмотренную законодательством Российской Федерации.

СПЕЦИАЛИСТ 1-ГО РАЗРЯДА — Карчевская М. С.

(должность уполномоченного [illegible] государственную регистрацию прав) — (подпись, М.П.) — (фамилия, инициалы)

Получение заявителем выписки из ЕГРП для подлежащего предоставлению органами государственной власти, органами местного самоуправления и органами государственных внебюджетных фондов в целях [illegible] не требуется. Данную информацию указанные органы обязаны запрашивать у Росреестра [illegible] "Об организации предоставления государственных и муниципальных услуг", ч.1, ст.7)

ФЕДЕРАЛЬНАЯ СЛУЖБА ГОСУДАРСТВЕННОЙ РЕГИСТРАЦИИ, КАДАСТРА И КАРТОГРАФИИ

УПРАВЛЕНИЕ ФЕДЕРАЛЬНОЙ СЛУЖБЫ ГОСУДАРСТВЕННОЙ РЕГИСТРАЦИИ, КАДАСТРА И КАРТОГРАФИИ ПО МОСКОВСКОЙ ОБЛАСТИ

ВЫПИСКА ИЗ ЕДИНОГО ГОСУДАРСТВЕННОГО РЕЕСТРА ПРАВ НА НЕДВИЖИМОЕ ИМУЩЕСТВО И СДЕЛОК С НИМ

Дата 13.02.2016 № 350/023/001/2016-457

На основании запроса от 11.02.2016 г., поступившего на рассмотрение 11.02.2016 г. сообщаем, что в Едином государственном реестре прав на недвижимое имущество и сделок с ним зарегистрировано:

1.	Характеристики объекта недвижимости:		
	Кадастровый (или условный) номер объекта:		50:23:0050384:1151
	наименование объекта:		Земельный участок
	назначение объекта:		Земли сельскохозяйственного назначения, для дачного строительства с правом возведения жилого дома с правом регистрации проживания в нем
	площадь объекта:		875 кв. м
	инвентарный номер, литер:		
	этажность (этаж):		
	номера на поэтажном плане:		
	адрес (местоположение) объекта:		Московская область, Раменский район, сельское поселение Рыболовское
	состав:		
2.	Правообладатель (правообладатели):	2.1.	Владельцы инвестиционных паев - Закрытый паевой инвестиционный фонд недвижимости "ТрастЮнион- Подмосковный" данные о которых устанавливаются на основании данных лицевых счетов владельцев инвестиционных паев в реестре владельцев инвестиционных паев и счетов депо владельцев инвестиционных паев.
3.	Вид, номер и дата государственной регистрации права:	3.1.	Общая долевая собственность, № 50-50-23/172/2014-177 от 02.09.2014
4.	Ограничение (обременение) права:		
	4.1.1. вид:		Доверительное управление, Московская область, Раменский район, сельское поселение Рыболовское, кад. № 50:23:0050384:1151, Земельный участок, категория земель: земли сельскохозяйственного назначения, разрешенное использование: для дачного строительства с правом возведения жилого дома с правом регистрации проживания в нем, общая площадь 875 кв. м
	дата государственной регистрации:		27.11.2015
	номер государственной регистрации:		50-50/023-50/999/001/2015-1654/2
	срок, на который установлено ограничение (обременение) права:		с 27.11.2015 до полного исполнения сторонами своих обязанностей
	лицо, в пользу которого установлено ограничение (обременение) права:		Закрытое акционерное общество Управляющая компания "РВМ Капитал", Д.У.Закрытым паевым инвестиционным фондом недвижимости "ТрастЮнион-Подмосковный", ИНН: 7722563196
	основание государственной регистрации:		Договор о передаче прав и обязанностей по договору доверительного управления паевым инвестиционным фондом от 07.04.2015 №06/11
5.	Договоры участия в долевом строительстве:		не зарегистрировано
6.	Правопритязания:		отсутствуют

7.	Заявленные в судебном порядке права требования:	данные отсутствуют
8.	Отметка о возражении в отношении зарегистрированного права:	данные отсутствуют
9.	Отметка о наличии решения об изъятии объекта недвижимости для государственных и муниципальных нужд:	данные отсутствуют

Выписка выдана: Махортых Эдуард

Сведения, содержащиеся в настоящем документе, являются актуальными (действительными) на дату получения запроса органом, осуществляющим государственную регистрацию прав.
В соответствии со статьей 7 Федерального закона от 21 июля 1997 г. №122-ФЗ "О государственной регистрации прав на недвижимое имущество и сделок с ним" использование сведений, содержащихся в настоящей выписке, способами или в форме, которые наносят ущерб правам и законным интересам правообладателей, влечет ответственность, предусмотренную законодательством Российской Федерации.

СПЕЦИАЛИСТ 1-ГО РАЗРЯДА — Карчевская М. С.
(должность уполномоченного должностного лица органа, осуществляющего государственную регистрацию прав) (подпись, М.П.) (фамилия, инициалы)

Получение заявителем выписки из ЕГРП для последующего представления в органы государственной власти, органы местного самоуправления и органы государственных внебюджетных фондов в целях получения государственных и муниципальных услуг, не требуется. Данную информацию указанные органы обязаны запрашивать у Росреестра самостоятельно (Федеральный закон от 27.07.2010 №210-ФЗ "Об организации предоставления государственных и муниципальных услуг", ч.1, ст.7)

ФЕДЕРАЛЬНАЯ СЛУЖБА ГОСУДАРСТВЕННОЙ РЕГИСТРАЦИИ, КАДАСТРА И КАРТОГРАФИИ

УПРАВЛЕНИЕ ФЕДЕРАЛЬНОЙ СЛУЖБЫ ГОСУДАРСТВЕННОЙ РЕГИСТРАЦИИ, КАДАСТРА И КАРТОГРАФИИ ПО МОСКОВСКОЙ ОБЛАСТИ

ВЫПИСКА ИЗ ЕДИНОГО ГОСУДАРСТВЕННОГО РЕЕСТРА ПРАВ НА НЕДВИЖИМОЕ ИМУЩЕСТВО И СДЕЛОК С НИМ

Дата 13.02.2016 № 50/023/001/2016-498

На основании запроса от 11.02.2016 г., поступившего на рассмотрение 11.02.2016 г. сообщаем, что в Едином государственном реестре прав на недвижимое имущество и сделок с ним зарегистрировано:

1.	Характеристики объекта недвижимости:		
	Кадастровый (или условный) номер объекта:		50:23:0000000:1245
	наименование объекта:		Земельный участок
	назначение объекта:		Земли сельскохозяйственного назначения, для дачного строительства с правом возведения жилого дома с правом регистрации проживания в нем
	площадь объекта:		22 729 кв. м
	инвентарный номер, литер:		
	этажность (этаж):		
	номера на поэтажном плане:		
	адрес (местоположение) объекта:		Московская область, Раменский район, сельское поселение Рыболовское
	состав:		
2.	Правообладатель (правообладатели):	2.1.	Владельцы инвестиционных паев - Закрытый паевой инвестиционный фонд недвижимости "ТрастЮнион- Подмосковный" данные о которых устанавливаются на основании данных лицевых счетов владельцев инвестиционных паев в реестре владельцев инвестиционных паев и счетов депо владельцев инвестиционных паев.
3.	Вид, номер и дата государственной регистрации права:	3.1.	Общая долевая собственность, № 50-50-23/172/2014-170 от 02.09.2014
4.	Ограничение (обременение) права:		
	4.1.1.	вид:	Доверительное управление, Московская область, Раменский район, сельское поселение Рыболовское, кад. № 50:23:0000000:1215, Земельный участок, категория земель земли сельскохозяйственного назначения, разрешенное использование: для дачного строительства с правом возведения жилого дома с правом регистрации проживания в нем, общая площадь 22 729 кв. м
		дата государственной регистрации:	28.01.2016
		номер государственной регистрации:	50-50/023-50/999/001/2016-253/2
		срок, на который установлено ограничение (обременение) права:	с 28.01.2016 по 01.12.2027
		лицо, в пользу которого установлено ограничение (обременение) права:	Закрытое акционерное общество "Управляющая компания «РВМ Капитал», ИНН: 7722563196
		основание государственной регистрации:	Правила доверительного управления Закрытым паевым инвестиционным фондом недвижимости "Земельный фонд "Солнц Подмосковный" зарегистрированы ФСФР России 16.10.2007г за № 1028-94135580 от 18.10.2007; Договор о передаче прав и обязанностей по договору доверительного управления паевым инвестиционным фондом от 07.04.2015 №06/11

5.	Договоры участия в долевом строительстве:	не зарегистрировано
6.	Правопритязания:	отсутствуют
7.	Заявленные в судебном порядке права требования:	данные отсутствуют
8.	Отметка о возражении в отношении зарегистрированного права:	данные отсутствуют
9.	Отметка о наличии решения об изъятии объекта недвижимости для государственных и муниципальных нужд:	данные отсутствуют

Выписка выдана: Махортых Эдуард

Сведения, содержащиеся в настоящем документе, являются актуальными (действительными) на дату получения запроса органом, осуществляющим государственную регистрацию прав.
В соответствии со статьей 7 Федерального закона от 21 июля 1997 г. №122-ФЗ "О государственной регистрации прав на недвижимое имущество и сделок с ним" использование сведений, содержащихся в настоящей выписке, способами или в форме, которые наносят ущерб правам и законным интересам правообладателя, влечет ответственность, предусмотренную законодательством Российской Федерации.

СПЕЦИАЛИСТ 1-ГО РАЗРЯДА — Карчевская М. С.
(должность уполномоченного должностного лица органа, осуществляющего государственную регистрацию прав) — (подпись) — (фамилия, инициалы)

Получение заявителем выписки из ЕГРП для последующего предоставления в органы государственной власти, органы местного самоуправления и прочие государственные внебюджетные фонды в целях получения государственных и муниципальных услуг, не требуется. Данную информацию указанные органы обязаны запрашивать у Росреестра самостоятельно (Федеральный закон от 27.07.2010 №210-ФЗ "Об организации предоставления государственных и муниципальных услуг", ч.1, ст.7)

2

ФЕДЕРАЛЬНАЯ СЛУЖБА ГОСУДАРСТВЕННОЙ РЕГИСТРАЦИИ, КАДАСТРА И КАРТОГРАФИИ

УПРАВЛЕНИЕ ФЕДЕРАЛЬНОЙ СЛУЖБЫ ГОСУДАРСТВЕННОЙ РЕГИСТРАЦИИ, КАДАСТРА И КАРТОГРАФИИ ПО МОСКОВСКОЙ ОБЛАСТИ

ВЫПИСКА ИЗ ЕДИНОГО ГОСУДАРСТВЕННОГО РЕЕСТРА ПРАВ НА НЕДВИЖИМОЕ ИМУЩЕСТВО И СДЕЛОК С НИМ

Дата 13.02.2016 № 50/023/001/2016-543

На основании запроса от 11.02.2016 г., поступившего на рассмотрение 11.02.2016 г. сообщаем, что в Едином государственном реестре прав на недвижимое имущество и сделок с ним зарегистрировано:

1.	Характеристики объекта недвижимости:		
	Кадастровый (или условный) номер объекта:		50:23:0000000:1246
	наименование объекта:		Земельный участок
	назначение объекта:		Земли сельскохозяйственного назначения, для дачного строительства с правом возведения жилого дома с правом регистрации проживания в нем
	площадь объекта:		21 632 кв. м
	инвентарный номер, литер:		
	этажность (этаж):		
	номера на поэтажном плане:		
	адрес (местоположение) объекта:		Московская область, Раменский район, сельское поселение Рыболовское
	состав:		
2.	Правообладатель (правообладатели):	2.1.	Владельцы инвестиционных паев - Закрытый паевой инвестиционный фонд недвижимости "ТрастЮнион- Подмосковный" данные о которых устанавливаются на основании данных лицевых счетов владельцев инвестиционных паев в реестре владельцев инвестиционных паев и счетов депо владельцев инвестиционных паев.
3.	Вид, номер и дата государственной регистрации права:	3.1.	Общая долевая собственность, № 50-50-23/172/2014-171 от 02.09.2014
4.	Ограничение (обременение) права:		
	4.1.1. вид:		Доверительное управление, Московская область, Раменский район, сельское поселение Рыболовское, кад. № 50:23:0000000:1246, Земельный участок, категория земель: земли сельскохозяйственного назначения, разрешенное использование: для дачного строительства с правом возведения жилого дома с правом регистрации проживания в нем, общая площадь 21 632 кв. м
	дата государственной регистрации:		28.01.2016
	номер государственной регистрации:		50-50/023-50/999/001/2016-265/2
	срок, на который установлено ограничение (обременение) права:		с 28.01.2016 по 01.12.2027
	лицо, в пользу которого установлено ограничение (обременение) права:		Закрытое акционерное общество Управляющая компания «РВМ Капитал», ИНН: 7722563196
	основание государственной регистрации:		Правила доверительного управления Закрытым паевым инвестиционным фондом недвижимости "Земельный фонд "Солид Подмосковный" зарегистрированы ФСФР России 18.10.2007г. за № 1028-94135580 от 18.10.2007; Договор о передаче прав и обязанностей по договору доверительного управления паевым инвестиционным фондом от 07.04.2015 №06/11

1

5.	Договоры участия в долевом строительстве:	не зарегистрировано
6.	Правопритязания:	отсутствуют
7.	Заявленные в судебном порядке права требования:	данные отсутствуют
8.	Отметка о возражении в отношении зарегистрированного права:	данные отсутствуют
9.	Отметка о наличии решения об изъятии объекта недвижимости для государственных и муниципальных нужд:	данные отсутствуют

Выписка выдана: Махортых Эдуард

Сведения, содержащиеся в настоящем документе, являются актуальными (действительными) на дату получения запроса органом, осуществляющим государственную регистрацию прав.
В соответствии со статьей 7 Федерального закона от 21 июля 1997 г. №122-ФЗ "О государственной регистрации прав на недвижимое имущество и сделок с ним" использование сведений, содержащихся в настоящей выписке, не в целях, в том числе в форме, которые наносят ущерб правам и законным интересам правообладателей, влечет ответственность, предусмотренную законодательством Российской Федерации.

СПЕЦИАЛИСТ 1-ГО РАЗРЯДА — Кирчевская М. С.
(должность уполномоченного должностного лица органа, осуществляющего государственную регистрацию прав) (фамилия, инициалы)

Получение заявителем выписки из ЕГРП для государственного предоставления в органы государственной власти, органы местного самоуправления и органы государственных внебюджетных фондов в рамках получения государственных и муниципальных услуг не требуется. Данную информацию указанные органы обязаны запрашивать у Росреестра самостоятельно (Федеральный закон от 27.07.2010 №210-ФЗ "Об организации предоставления государственных и муниципальных услуг", ч.1, ст.7)

ФЕДЕРАЛЬНАЯ СЛУЖБА ГОСУДАРСТВЕННОЙ РЕГИСТРАЦИИ, КАДАСТРА И КАРТОГРАФИИ

УПРАВЛЕНИЕ ФЕДЕРАЛЬНОЙ СЛУЖБЫ ГОСУДАРСТВЕННОЙ РЕГИСТРАЦИИ, КАДАСТРА И КАРТОГРАФИИ ПО МОСКОВСКОЙ ОБЛАСТИ

ВЫПИСКА ИЗ ЕДИНОГО ГОСУДАРСТВЕННОГО РЕЕСТРА ПРАВ НА НЕДВИЖИМОЕ ИМУЩЕСТВО И СДЕЛОК С НИМ

Дата 13.02.2016 № 50/023/001/2016-449

На основании запроса от 11.02.2016 г., поступившего на рассмотрение 11.02.2016 г. сообщаем, что в Едином государственном реестре прав на недвижимое имущество и сделок с ним зарегистрировано:

1.	Характеристики объекта недвижимости:		
	Кадастровый (или условный) номер объекта:		50:23:0000000:1247
	наименование объекта:		Земельный участок
	назначение объекта:		Земли сельскохозяйственного назначения, для дачного строительства с правом возведения жилого дома с правом регистрации проживания в нем
	площадь объекта:		67 493 кв. м
	инвентарный номер, литер:		
	этажность (этаж):		
	номера на поэтажном плане:		
	адрес (местоположение) объекта:		Московская область, Раменский район, сельское поселение Рыболовское
	состав:		
2.	Правообладатель (правообладатели):	2.1.	Владельцы инвестиционных паев - Закрытый паевой инвестиционный фонд недвижимости "ТрастЮнион- Подмосковный" данные о которых устанавливаются на основании данных лицевых счетов владельцев инвестиционных паев в реестре владельцев инвестиционных паев и счетов депо владельцев инвестиционных паев.
3.	Вид, номер и дата государственной регистрации права:	3.1.	Общая долевая собственность, № 50-50-23/172/2014-173 от 02.09.2014
4.	Ограничение (обременение) права:		
	4.1.1.	вид:	Доверительное управление, Московская область, Раменский район, сельское поселение Рыболовское, кад. № 50:23:0000000:1247, Земельный участок, категория земель: земли сельскохозяйственного назначения, разрешенное использование: для дачного строительства с правом возведения жилого дома с правом регистрации проживания в нем, общая площадь 67 493 кв. м
		дата государственной регистрации:	27.01.2016
		номер государственной регистрации:	50-50/023-50/999/001/2016-35/2
		срок, на который установлено ограничение (обременение) права:	с 27.01.2016 по 01.12.2027
		лицо, в пользу которого установлено ограничение (обременение) права:	Закрытое акционерное общество Управляющая компания "РВМ Капитал", ИНН: 7722563196
		основание государственной регистрации:	Правила доверительного управления Закрытым паевым инвестиционным фондом недвижимости "Земельный фонд "Солнд Подмосковный" зарегистрированы ФСФР России 18.10.2007г. за № 1028-94135580 от 18.10.2007; Договор о передаче прав и обязанностей по договору доверительного управления паевым инвестиционным фондом от 07.04.2015 №06/11

5.	Договоры участия в долевом строительстве:	не зарегистрировано
6.	Правопритязания:	отсутствуют
7.	Заявленные в судебном порядке права требования:	данные отсутствуют
8.	Отметка о возражении в отношении зарегистрированного права:	данные отсутствуют
9.	Отметка о наличии решения об изъятии объекта недвижимости для государственных и муниципальных нужд:	данные отсутствуют

Выписка выдана: Махортых Эдуард

Сведения, содержащиеся в настоящем документе, являются актуальными (действительными) на дату получения запроса органом, осуществляющим государственную регистрацию прав.
В соответствии со статьей 7 Федерального закона от 21 июля 1997 г. №122-ФЗ "О государственной регистрации прав на недвижимое имущество и сделок с ним" использование сведений, содержащихся в настоящей выписке, способами или в форме, которые наносят ущерб правам и законным интересам правообладателей, влечет ответственность, предусмотренную законодательством Российской Федерации.

СПЕЦИАЛИСТ 1-ГО РАЗРЯДА — Карчевская М. С.
(должность уполномоченного должностного лица органа, осуществляющего государственную регистрацию прав) (подпись, М.П.) (фамилия, инициалы)

Получение заявителем выписки из ЕГРП для последующего предоставления в органы государственной власти, органы местного самоуправления и органы государственных внебюджетных фондов в целях получения государственных и муниципальных услуг, не требуется. Данную информацию указанные органы вправе запрашивать у Росреестра самостоятельно. Федеральный закон от 27.07.2010 №210-ФЗ "Об организации предоставления государственных и муниципальных услуг", ч.1, ст.7)

ФЕДЕРАЛЬНАЯ СЛУЖБА ГОСУДАРСТВЕННОЙ РЕГИСТРАЦИИ, КАДАСТРА И КАРТОГРАФИИ

УПРАВЛЕНИЕ ФЕДЕРАЛЬНОЙ СЛУЖБЫ ГОСУДАРСТВЕННОЙ РЕГИСТРАЦИИ, КАДАСТРА И КАРТОГРАФИИ ПО МОСКОВСКОЙ ОБЛАСТИ

ВЫПИСКА ИЗ ЕДИНОГО ГОСУДАРСТВЕННОГО РЕЕСТРА ПРАВ НА НЕДВИЖИМОЕ ИМУЩЕСТВО И СДЕЛОК С НИМ

Дата 13.02.2016 № 50/023/001/2016-526

На основании запроса от 11.02.2016 г., поступившего на рассмотрение 11.02.2016 г. сообщаем, что в Едином государственном реестре прав на недвижимое имущество и сделок с ним зарегистрировано:

1.	Характеристики объекта недвижимости:		
	Кадастровый (или условный) номер объекта:		50:23:0000000:1248
	наименование объекта:		Земельный участок
	назначение объекта:		Земли сельскохозяйственного назначения, для дачного строительства с правом возведения жилого дома с правом регистрации проживания в нем
	площадь объекта:		5 631 кв. м
	инвентарный номер, литер:		
	этажность (этаж):		
	номера на поэтажном плане:		
	адрес (местоположение) объекта:		Московская область, Раменский район, сельское поселение Рыболовское
	состав:		
2.	Правообладатель (правообладатели):	2.1.	Владельцы инвестиционных паев - Закрытый паевой инвестиционный фонд недвижимости "ТрастЮнион- Подмосковный" данные о которых устанавливаются на основании данных лицевых счетов владельцев инвестиционных паев в реестре владельцев инвестиционных паев и счетов депо владельцев инвестиционных паев.
3.	Вид, номер и дата государственной регистрации права:	3.1.	Общая долевая собственность, № 50-50-23/172/2014-174 от 02.09.2014
4.	Ограничение (обременение) права:		
	4.1.1.	вид:	Доверительное управление, Московская область, Раменский район, сельское поселение Рыболовское, кад. № 50:23:0000000:1248, Земельный участок, категория земель: земли сельскохозяйственного назначения, разрешенное использование: для дачного строительства с правом возведения жилого дома с правом регистрации проживания в нем, общая площадь 5 631 кв. м
		дата государственной регистрации:	01.02.2016
		номер государственной регистрации:	50-50/023-50/999/001/2016-332/2
		срок, на который установлено ограничение (обременение) права:	с 01.02.2016 по 01.12.2027
		лицо, в пользу которого установлено ограничение (обременение) права:	Закрытое акционерное общество Управляющая компания «РВМ Капитал», ИНН: 7722563196
		основание государственной регистрации:	Правила доверительного управления Закрытым паевым инвестиционным фондом недвижимости "Земельный фонд "Солнд Подмосковный" зарегистрированы ФСФР России 18.10.2007г. за № 1028-94135580 от 18.10.2007; Договор о передаче прав и обязанностей по договору доверительного управления паевым инвестиционным фондом от 07.04.2015 №06/11

ФЕДЕРАЛЬНАЯ СЛУЖБА ГОСУДАРСТВЕННОЙ РЕГИСТРАЦИИ, КАДАСТРА И КАРТОГРАФИИ

УПРАВЛЕНИЕ ФЕДЕРАЛЬНОЙ СЛУЖБЫ ГОСУДАРСТВЕННОЙ РЕГИСТРАЦИИ, КАДАСТРА И КАРТОГРАФИИ ПО МОСКОВСКОЙ ОБЛАСТИ

ВЫПИСКА ИЗ ЕДИНОГО ГОСУДАРСТВЕННОГО РЕЕСТРА ПРАВ НА НЕДВИЖИМОЕ ИМУЩЕСТВО И СДЕЛОК С НИМ

Дата 13.02.2016 № 50/023/001/2016-788

На основании запроса от 11.02.2016 г., поступившего на рассмотрение 11.02.2016 г. сообщаем, что в Едином государственном реестре прав на недвижимое имущество и сделок с ним зарегистрировано:

1.	Характеристики объекта недвижимости:		
	Кадастровый (или условный) номер объекта:		50:23:0050384:551
	наименование объекта:		Земельный участок
	назначение объекта:		Земли сельскохозяйственного назначения, для дачного строительства с правом возведения жилого дома с правом регистрации проживания в нем
	площадь объекта:		1 021 кв. м
	инвентарный номер, литер:		
	этажность (этаж):		
	номера на поэтажном плане:		
	адрес (местоположение) объекта:		Московская область, Раменский район, сельское поселение Рыболовское
	состав:		
2.	Правообладатель (правообладатели):	2.1.	Владельцы инвестиционных паев - Закрытый паевой инвестиционный фонд недвижимости "ТрастЮнион- Подмосковный" данные о которых устанавливаются на основании данных лицевых счетов владельцев инвестиционных паев в реестре владельцев инвестиционных паев и счетов дело владельцев инвестиционных паев.
3.	Вид, номер и дата государственной регистрации права:	3.1.	Общая долевая собственность, № 50-50-23/172/2014-196 от 02.09.2014
4.	Ограничение (обременение) права:		
	4.1.1. вид:		Доверительное управление, Московская область, Раменский район, сельское поселение Рыболовское, кад. № 50:23:0050384:551, Земельный участок, категория земель: земли сельскохозяйственного назначения, разрешенное использование: для дачного строительства с правом возведения жилого дома с правом регистрации проживания в нем, общая площадь 1 021 кв. м
	дата государственной регистрации:		01.02.2016
	номер государственной регистрации:		50-50/023-50/999/001/2016-427/2
	срок, на который установлено ограничение (обременение) права:		с 01.02.2016 по 01.12.2027
	лицо, в пользу которого установлено ограничение (обременение) права:		Закрытое акционерное общество Управляющая компания «РВМ Капитал», ИНН: 7722563196
	основание государственной регистрации:		Правила доверительного управления Закрытым паевым инвестиционным фондом недвижимости "Земельный фонд "Солид Подмосковный" зарегистрированы ФСФР России 18.10.2007г. за № 1028-94135580 от 18.10.2007; Договор о передаче прав и обязанностей по договору доверительного управления паевым инвестиционным фондом от 07.04.2015 №06/11

1

2

5.	Договоры участия в долевом строительстве:	не зарегистрировано
6.	Правопритязания:	отсутствуют
7.	Заявленные в судебном порядке права требования:	данные отсутствуют
8.	Отметка о возражении в отношении зарегистрированного права:	данные отсутствуют
9.	Отметка о наличии решения об изъятии объекта недвижимости для государственных и муниципальных нужд:	данные отсутствуют

Выписка выдана: Махортых Эдуард

Сведения, содержащиеся в настоящем документе, являются актуальными (действительными) на дату получения запроса органом, осуществляющим государственную регистрацию прав.
В соответствии со статьей 7 Федерального закона (ст.2) июля 1997 г. №122-ФЗ "О государственной регистрации прав на недвижимое имущество и сделок с ним" использование сведений, содержащихся в настоящей выписке, способами или в форме, которые наносят ущерб правам и законным интересам правообладателя, влечет ответственность, предусмотренную законодательством Российской Федерации.

СПЕЦИАЛИСТ 1-ГО РАЗРЯДА Карчевская М. С.

Документы, подтверждающие полномочия или органы, осуществляющие государственную регистрацию прав

Получение заявителем выписки из ЕГРП для последующего предоставления в другие органы, органы, осуществляющие государственную регистрацию прав, организации, уполномоченные органы, организации, учреждения и другие организации, предоставляющие государственные и муниципальные услуги, с 1.01.2010 (ст.2) "Об организации предоставления государственных и муниципальных услуг", ч.1, ст.7)

Отчет об оценке земельных участков (467 ед.) для дачного строительства с правом возведения жилого дома с правом регистрации проживания в нем, расположенных в Раменском районе Московской области

ФЕДЕРАЛЬНАЯ СЛУЖБА ГОСУДАРСТВЕННОЙ РЕГИСТРАЦИИ, КАДАСТРА И КАРТОГРАФИИ

УПРАВЛЕНИЕ ФЕДЕРАЛЬНОЙ СЛУЖБЫ ГОСУДАРСТВЕННОЙ РЕГИСТРАЦИИ, КАДАСТРА И КАРТОГРАФИИ ПО МОСКОВСКОЙ ОБЛАСТИ

ВЫПИСКА ИЗ ЕДИНОГО ГОСУДАРСТВЕННОГО РЕЕСТРА ПРАВ НА НЕДВИЖИМОЕ ИМУЩЕСТВО И СДЕЛОК С НИМ

Дата 10.03.2016 № 50/023/001/2016-1201

На основании запроса от 09.03.2016 г., поступившего на рассмотрение 09.03.2016 г. сообщаем, что в Едином государственном реестре прав на недвижимое имущество и сделок с ним зарегистрировано:

1.	Характеристики объекта недвижимости:		
	Кадастровый (или условный) номер объекта:		50:23:0050384:552
	наименование объекта:		Земельный участок
	назначение объекта:		Земли сельскохозяйственного назначения, для дачного строительства с правом возведения жилого дома с правом регистрации проживания в нем
	площадь объекта:		965 кв. м
	инвентарный номер, литер:		
	этажность (этаж):		
	номера на поэтажном плане:		
	адрес (местоположение) объекта:		Московская область, Раменский район, сельское поселение Рыболовское
	состав:		
2.	Правообладатель (правообладатели):	2.1.	Владельцы инвестиционных паев - Закрытый паевой инвестиционный фонд недвижимости "ТрастЮнион- Подмосковный" данные о которых устанавливаются на основании данных лицевых счетов владельцев инвестиционных паев в реестре владельцев инвестиционных паев и счетов депо владельцев инвестиционных паев.
3.	Вид, номер и дата государственной регистрации права:	3.1.	Общая долевая собственность, № 50-50-23/172/2014-195 от 02.09.2014
4.	Ограничение (обременение) права:		
	4.1.1. вид:		Доверительное управление, Московская область, Раменский район, сельское поселение Рыболовское, кад. № 50:23:0050384:552, Земельный участок, категория земель: земли сельскохозяйственного назначения, разрешенное использование: для дачного строительства с правом возведения жилого дома с правом регистрации проживания в нем, общая площадь 965 кв. м
	дата государственной регистрации:		24.02.2016
	номер государственной регистрации:		50-50/023-50/999/001/2016-807/2
	срок, на который установлено ограничение (обременение) права:		с 24.02.2016 по 01.12.2027
	лицо, в пользу которого установлено ограничение (обременение) права:		Закрытое акционерное общество Управляющая компания «РВМ Капитал», ИНН: 7722563196
	основание государственной регистрации:		Правила доверительного управления Закрытым паевым инвестиционным фондом недвижимости "Земельный фонд "Солид Подмосковный" зарегистрированы ФСФР России 18.10.2007г. за № 1028-94135580 от 18.10.2007; Договор о передаче прав и обязанностей по договору доверительного управления паевым инвестиционным фондом от 07.04.2015 №06/11

1

5.	Договоры участия в долевом строительстве:	не зарегистрировано
6.	Правопритязания:	отсутствуют
7.	Заявленные в судебном порядке права требования:	данные отсутствуют
8.	Отметка о возражении в отношении зарегистрированного права:	данные отсутствуют
9.	Отметка о наличии решения об изъятии объекта недвижимости для государственных и муниципальных нужд:	данные отсутствуют

Выписка выдана: Махортых Эдуард

Сведения, содержащиеся в настоящем документе, являются актуальными (действительными) на дату получения запроса органом, осуществляющим государственную регистрацию прав.
В соответствии со статьей 7 Федерального закона от 21 июля 1997 г. №122-ФЗ "О государственной регистрации прав на недвижимое имущество и сделок с ним" использование сведений, содержащихся в настоящей выписке, способами или в форме, которые наносят ущерб правам и законным интересам правообладателей, влечет ответственность, предусмотренную законодательством Российской Федерации.

СПЕЦИАЛИСТ 1 РАЗРЯДА — Фуртиков И. С.

(должность уполномоченного должностного лица органа, осуществляющего государственную регистрацию прав) — (подпись) — (подпись, инициалы)

Получение заявителем выписки из ЕГРП для последующего предоставления в органы государственной власти, органы местного самоуправления и органы государственных внебюджетных фондов в целях получения государственных и муниципальных услуг не требуется. Данные информации указанные органы обязаны запрашивать у Росреестра (заинтересованы) Федеральный закон от 27.07.2010 №210-ФЗ "Об организации предоставления государственных и муниципальных услуг", ч.1, ст.7)

2

ФЕДЕРАЛЬНАЯ СЛУЖБА ГОСУДАРСТВЕННОЙ РЕГИСТРАЦИИ, КАДАСТРА И КАРТОГРАФИИ

УПРАВЛЕНИЕ ФЕДЕРАЛЬНОЙ СЛУЖБЫ ГОСУДАРСТВЕННОЙ РЕГИСТРАЦИИ, КАДАСТРА И КАРТОГРАФИИ ПО МОСКОВСКОЙ ОБЛАСТИ

ВЫПИСКА ИЗ ЕДИНОГО ГОСУДАРСТВЕННОГО РЕЕСТРА ПРАВ НА НЕДВИЖИМОЕ ИМУЩЕСТВО И СДЕЛОК С НИМ

Дата 13.02.2016 № 50/023/001/2016-849

На основании запроса от 11.02.2016 г., поступившего на рассмотрение 11.02.2016 г. сообщаем, что в Едином государственном реестре прав на недвижимое имущество и сделок с ним зарегистрировано:

1.	Характеристики объекта недвижимости:		
	Кадастровый (или условный) номер объекта:		50:23:0050384:553
	наименование объекта:		Земельный участок
	назначение объекта:		Земли сельскохозяйственного назначения, для дачного строительства с правом возведения жилого дома с правом регистрации проживания в нем
	площадь объекта:		1 000 кв. м
	инвентарный номер, литер:		
	этажность (этаж):		
	номера на поэтажном плане:		
	адрес (местоположение) объекта:		Московская область, Раменский р-н, с/с Рыболовский
	состав:		
2.	Правообладатель (правообладатели):	2.1.	Владельцы инвестиционных паев - Закрытый паевой инвестиционный фонд недвижимости "ТрастЮнион- Подмосковный" данные о которых устанавливаются на основании данных лицевых счетов владельцев инвестиционных паев в реестре владельцев инвестиционных паев и счетов депо владельцев инвестиционных паев.
3.	Вид, номер и дата государственной регистрации права:	3.1.	Общая долевая собственность, № 50-50-23/172/2014-194 от 02.09.2014
4.	Ограничение (обременение) права:		
	4.1.1. вид:		Доверительное управление, Московская область, Раменский р-н, с/с Рыболовский, кад.№ 50:23:0050384:553, Земельный участок, категория земель: земли сельскохозяйственного назначения, разрешенное использование: для дачного строительства с правом возведения жилого дома с правом регистрации проживания в нем, общая площадь 1 000 кв. м
	дата государственной регистрации:		04.02.2016
	номер государственной регистрации:		50-50/023-50/999/001/2016-568/2
	срок, на который установлено ограничение (обременение) права:		с 04.02.2016 по 01.12.2027
	лицо, в пользу которого установлено ограничение (обременение) права:		Закрытое акционерное общество Управляющая компания «РВМ Капитал», ИНН: 7722563196
	основание государственной регистрации:		Правила доверительного управления Закрытым паевым инвестиционным фондом недвижимости "Земельный фонд "Солид Подмосковный" зарегистрированы ФСФР России 18.10.2007г. за № 1028-94135580 от 18.10.2007; Договор о передаче прав и обязанностей по договору доверительного управления паевым инвестиционным фондом от 07.04.2015 №06/11

1

5.	Договоры участия в долевом строительстве:	не зарегистрировано
6.	Правопритязания:	отсутствуют
7.	Заявленные в судебном порядке права требования:	данные отсутствуют
8.	Отметка о возражении в отношении зарегистрированного права:	данные отсутствуют
9.	Отметка о наличии решения об изъятии объекта недвижимости для государственных и муниципальных нужд:	данные отсутствуют

Выписка выдана: Махортых Эдуард Иванович

Сведения, содержащиеся в настоящем документе, являются актуальными (действительными) на дату получения запроса органом, осуществляющим государственную регистрацию прав.
В соответствии со статьей 7 Федерального закона от 21 июля 1997 г. №122-ФЗ "О государственной регистрации прав на недвижимое имущество и сделок с ним" использование сведений, содержащихся в настоящей выписке, способами, или в форме, которые наносят ущерб правам и законным интересам правообладателей, влечет ответственность, предусмотренную законодательством Российской Федерации.

СПЕЦИАЛИСТ 1 РАЗРЯДА (должность уполномоченного должностного лица органа, осуществляющего государственную регистрацию прав) — Фунтиков И. С. (фамилия, инициалы)

Получение заявителем выписки из ЕГРП для последующего предоставления в органы государственной власти, органы местного самоуправления и органы государственных внебюджетных фондов в целях получения государственных и муниципальных услуг не требуется. Данную информацию указанные органы обязаны запрашивать у Росреестра самостоятельно (Федеральный закон от 27.07.2010 №210-ФЗ "Об организации предоставления государственных и муниципальных услуг", ч.1, ст.7)

2

ФЕДЕРАЛЬНАЯ СЛУЖБА ГОСУДАРСТВЕННОЙ РЕГИСТРАЦИИ, КАДАСТРА И КАРТОГРАФИИ

УПРАВЛЕНИЕ ФЕДЕРАЛЬНОЙ СЛУЖБЫ ГОСУДАРСТВЕННОЙ РЕГИСТРАЦИИ, КАДАСТРА И КАРТОГРАФИИ ПО МОСКОВСКОЙ ОБЛАСТИ

ВЫПИСКА ИЗ ЕДИНОГО ГОСУДАРСТВЕННОГО РЕЕСТРА ПРАВ НА НЕДВИЖИМОЕ ИМУЩЕСТВО И СДЕЛОК С НИМ

Дата 13.02.2016 № 50/023/001/2016-867

На основании запроса от 11.02.2016 г., поступившего на рассмотрение 11.02.2016 г. сообщаем, что в Едином государственном реестре прав на недвижимое имущество и сделок с ним зарегистрировано:

1.	Характеристики объекта недвижимости:		
	Кадастровый (или условный) номер объекта:		50:23:0050384:554
	наименование объекта:		Земельный участок
	назначение объекта:		Земли сельскохозяйственного назначения, для дачного строительства с правом возведения жилого дома с правом регистрации проживания в нем
	площадь объекта:		1 000 кв. м
	инвентарный номер, литер:		
	этажность (этаж):		
	номера на поэтажном плане:		
	адрес (местоположение) объекта:		Московская область, Раменский р-н, с/с Рыболовский
	состав:		
2.	Правообладатель (правообладатели):	2.1.	Владельцы инвестиционных паев - Закрытый паевой инвестиционный фонд недвижимости "ТрастЮнион- Подмосковный" данные о которых устанавливаются на основании данных лицевых счетов владельцев инвестиционных паев в реестре владельцев инвестиционных паев и счетов депо владельцев инвестиционных паев.
3.	Вид, номер и дата государственной регистрации права:	3.1.	Общая долевая собственность, № 50-50-23/172/2014-193 от 02.09.2014
4.	Ограничение (обременение) права:		
	4.1.1. вид:		Доверительное управление, Московская область, Раменский р-н, с/с Рыболовский, кад.№ 50:23:0050384:554, Земельный участок, категория земель: земли сельскохозяйственного назначения, разрешенное использование: для дачного строительства с правом возведения жилого дома с правом регистрации проживания в нем, общая площадь 1 000 кв. м
	дата государственной регистрации:		04.02.2016
	номер государственной регистрации:		50-50/023-50/999/001/2016-574/2
	срок, на который установлено ограничение (обременение) права:		с 04.02.2016 по 01.12.2027
	лицо, в пользу которого установлено ограничение (обременение) права:		Закрытое акционерное общество Управляющая компания «РВМ Капитал», ИНН: 7722563196
	основание государственной регистрации:		Правила доверительного управления Закрытым паевым инвестиционным фондом недвижимости "Земельный фонд "Солид Подмосковный" зарегистрированы ФСФР России 18.10.2007г. за № 1028-94135580 от 18.10.2007; Договор о передаче прав и обязанностей по договору доверительного управления паевым инвестиционным фондом от 07.04.2015 №06/11

1

5.	Договоры участия в долевом строительстве:	не зарегистрировано
6.	Правопритязания:	отсутствуют
7.	Заявленные в судебном порядке права требования:	данные отсутствуют
8.	Отметка о возражении в отношении зарегистрированного права:	данные отсутствуют
9.	Отметка о наличии решения об изъятии объекта недвижимости для государственных и муниципальных нужд:	данные отсутствуют

Выписка выдана: Махортых Эдуард

Сведения, содержащиеся в настоящем документе, являются актуальными (действительными) на дату получения запроса органом, осуществляющим государственную регистрацию прав.
В соответствии со статьей 7 Федерального закона от 21 июля 1997 г. №122-ФЗ "О государственной регистрации прав на недвижимое имущество и сделок с ним" использование сведений, содержащихся в настоящей выписке способами или в форме, которые наносят ущерб правам и законным интересам правообладателей, влечет ответственность, предусмотренную законодательством Российской Федерации.

СПЕЦИАЛИСТ 1 РАЗРЯДА (должность уполномоченного должностного лица органа, осуществляющего государственную регистрацию прав) [illegible] Фурманов И. С. [illegible]

Получение заявителем выписки из ЕГРП для последующего предоставления в органы [illegible] органы [illegible] самоуправления и органы государственных внебюджетных фондов в целях получения государственной [illegible] не требуется. Данную информацию указанные органы обязаны запрашивать у Росреестра самостоятельно/федеральный закон от 27.07.2010 №210-ФЗ "Об организации предоставления государственных и муниципальных услуг", ч.1, п.3)

2

ФЕДЕРАЛЬНАЯ СЛУЖБА ГОСУДАРСТВЕННОЙ РЕГИСТРАЦИИ, КАДАСТРА И КАРТОГРАФИИ

УПРАВЛЕНИЕ ФЕДЕРАЛЬНОЙ СЛУЖБЫ ГОСУДАРСТВЕННОЙ РЕГИСТРАЦИИ, КАДАСТРА И КАРТОГРАФИИ ПО МОСКОВСКОЙ ОБЛАСТИ

ВЫПИСКА ИЗ ЕДИНОГО ГОСУДАРСТВЕННОГО РЕЕСТРА ПРАВ НА НЕДВИЖИМОЕ ИМУЩЕСТВО И СДЕЛОК С НИМ

Дата 13.02.2016 № 50/023/001/2016-899

На основании запроса от 11.02.2016 г., поступившего на рассмотрение 11.02.2016 г. сообщаем, что в Едином государственном реестре прав на недвижимое имущество и сделок с ним зарегистрировано:

1.	Характеристики объекта недвижимости:		
	Кадастровый (или условный) номер объекта:		50:23:0050384:555
	наименование объекта:		Земельный участок
	назначение объекта:		Земли сельскохозяйственного назначения, для дачного строительства с правом возведения жилого дома с правом регистрации проживания в нем
	площадь объекта:		1 000 кв. м
	инвентарный номер, литер:		
	этажность (этаж):		
	номера на поэтажном плане:		
	адрес (местоположение) объекта:		Московская область, Раменский район, сельское поселение Рыболовское
	состав:		
2.	Правообладатель (правообладатели):	2.1.	Владельцы инвестиционных паев - Закрытый паевой инвестиционный фонд недвижимости "ТрастЮнион- Подмосковный" данные о которых устанавливаются на основании данных лицевых счетов владельцев инвестиционных паев в реестре владельцев инвестиционных паев и счетов депо владельцев инвестиционных паев.
3.	Вид, номер и дата государственной регистрации права:	3.1.	Общая долевая собственность, № 50-50-23/172/2014-192 от 02.09.2014
4.	Ограничение (обременение) права:		
	4.1.1. вид:		Прочие ограничения (обременения), Московская область, Раменский район, сельское поселение Рыболовское, кад.№ 50:23:0050384:555, Земельный участок, категория земель: земли сельскохозяйственного назначения, разрешенное использование: для дачного строительства с правом возведения жилого дома с правом регистрации проживания в нем, общая площадь 1 000 кв. м
	дата государственной регистрации:		04.02.2016
	номер государственной регистрации:		50-50/023-50/999/001/2016-575/2
	срок, на который установлено ограничение (обременение) права:		с 04.02.2016 по 01.12.2027
	лицо, в пользу которого установлено ограничение (обременение) права:		Закрытое акционерное общество Управляющая компания «РВМ Капитал», ИНН: 7722563196
	основание государственной регистрации:		Правила доверительного управления Закрытым паевым инвестиционным фондом недвижимости "Земельный фонд "Солид Подмосковный" зарегистрированы ФСФР России 18.10.2007г. за № 1028-94135580 от 18.10.2007; Договор о передаче прав и обязанностей по договору доверительного управления паевым инвестиционным

1

5.	Договоры участия в долевом строительстве:	не зарегистрировано
6.	Правопритязания:	отсутствуют
7.	Заявленные в судебном порядке права требования:	данные отсутствуют
8.	Отметка о возражении в отношении зарегистрированного права:	данные отсутствуют
9.	Отметка о наличии решения об изъятии объекта недвижимости для государственных и муниципальных нужд:	данные отсутствуют

Выписка выдана: Махортых Эдуард

Сведения, содержащиеся в настоящем документе, являются актуальными (действительными) на дату получения запроса органом, осуществляющим государственную регистрацию прав.
В соответствии со статьей 7 Федерального закона от 21 июля 1997 г. №122-ФЗ "О государственной регистрации прав на недвижимое имущество и сделок с ним" использование сведений, содержащихся в настоящей выписке, способами или в форме, которые наносят ущерб правам и законным интересам [illegible], влечет ответственность, предусмотренную законодательством Российской Федерации.

СПЕЦИАЛИСТ 1 РАЗРЯДА (должность уполномоченного должностного лица органа, осуществляющего государственную регистрацию прав) — (подпись, МП) — Фунтиков К. С. (фамилия, имя, отчество)

Получение заявителем выписки из ЕГРП для последующего предоставления в органы государственной власти, органы местного самоуправления и органы государственных внебюджетных фондов в целях получения государственных и муниципальных услуг [illegible]. Данную информацию указанные органы обязаны запрашивать у Росреестра самостоятельно, [illegible] от 2[illegible] 09 [illegible] 05 [illegible] предоставления государственных и муниципальных [illegible]

2

Отчет об оценке земельных участков (467 ед.) для дачного строительства с правом возведения жилого дома с правом регистрации проживания в нем, расположенных в Раменском районе Московской области

ФЕДЕРАЛЬНАЯ СЛУЖБА ГОСУДАРСТВЕННОЙ РЕГИСТРАЦИИ, КАДАСТРА И КАРТОГРАФИИ

УПРАВЛЕНИЕ ФЕДЕРАЛЬНОЙ СЛУЖБЫ ГОСУДАРСТВЕННОЙ РЕГИСТРАЦИИ, КАДАСТРА И КАРТОГРАФИИ ПО МОСКОВСКОЙ ОБЛАСТИ

ВЫПИСКА ИЗ ЕДИНОГО ГОСУДАРСТВЕННОГО РЕЕСТРА ПРАВ НА НЕДВИЖИМОЕ ИМУЩЕСТВО И СДЕЛОК С НИМ

Дата 13.02.2016 № 50/023/001/2016-895

На основании запроса от 11.02.2016 г., поступившего на рассмотрение 11.02.2016 г. сообщаем, что в Едином государственном реестре прав на недвижимое имущество и сделок с ним зарегистрировано:

1.	Характеристики объекта недвижимости:		
	Кадастровый (или условный) номер объекта:		50:23:0050384:556
	наименование объекта:		Земельный участок
	назначение объекта:		Земли сельскохозяйственного назначения, для дачного строительства с правом возведения жилого дома с правом регистрации проживания в нем
	площадь объекта:		1 000 кв. м
	инвентарный номер, литер:		
	этажность (этаж):		
	номера на поэтажном плане:		
	адрес (местоположение) объекта:		Московская область, Раменский район, сельское поселение Рыболовское
	состав:		
2.	Правообладатель (правообладатели):	2.1.	Владельцы инвестиционных паев - Закрытый паевой инвестиционный фонд недвижимости "ТрастЮнион- Подмосковный" данные о которых устанавливаются на основании данных лицевых счетов владельцев инвестиционных паев в реестре владельцев инвестиционных паев и счетов депо владельцев инвестиционных паев.
3.	Вид, номер и дата государственной регистрации права:	3.1.	Общая долевая собственность, № 50-50-23/172/2014-191 от 02.09.2014
4.	Ограничение (обременение) права:		
	4.1.1. вид:		Доверительное управление, Московская область, Раменский район, сельское поселение Рыболовское, кад. № 50:23:0050384:556, Земельный участок, категория земель: земли сельскохозяйственного назначения, разрешенное использование: для дачного строительства с правом возведения жилого дома с правом регистрации проживания в нем, общая площадь 1 000 кв. м
	дата государственной регистрации:		04.02.2016
	номер государственной регистрации:		50-50/023-50/999/001/2016-582/2
	срок, на который установлено ограничение (обременение) права:		с 04.02.2016 по 01.12.2027
	лицо, в пользу которого установлено ограничение (обременение) права:		Закрытое акционерное общество Управляющая компания «РВМ Капитал», ИНН: 7722563196
	основание государственной регистрации:		Правила доверительного управления Закрытым паевым инвестиционным фондом недвижимости "Земельный фонд "Солид Подмосковный" зарегистрированы ФСФР России 18.10.2007г. за № 1028-94135580 от 18.10.2007; Договор о передаче прав и обязанностей по договору доверительного управления паевым инвестиционным фондом от 07.04.2015 №06/11

1

		фондом от 07.04.2015 №06/11
5.	Договоры участия в долевом строительстве:	не зарегистрировано
6.	Правопритязания:	отсутствуют
7.	Заявленные в судебном порядке права требования:	данные отсутствуют
8.	Отметка о возражении в отношении зарегистрированного права:	данные отсутствуют
9.	Отметка о наличии решения об изъятии объекта недвижимости для государственных и муниципальных нужд:	данные отсутствуют

Выписка выдана: Махортых Эдуард

Сведения, содержащиеся в настоящем документе, являются актуальными (действительными) на дату получения запроса органом, осуществляющим государственную регистрацию прав.
В соответствии со статьей 7 Федерального закона от 21 июля 1997 г. №122-ФЗ "О государственной регистрации прав на недвижимое имущество и сделок с ним" использование сведений, содержащихся в настоящей выписке, способами или в форме, которые наносят ущерб правам и законным интересам правообладателей, влечет ответственность, предусмотренную законодательством Российской Федерации.

СПЕЦИАЛИСТ 1 РАЗРЯДА (должность уполномоченного должностного лица органа, осуществляющего государственную регистрацию прав) [illegible] Федоров Е. С. (Ф.И.О.)

Получение заявителем выписки из ЕГРП для последующего предоставления в органы государственной власти, органы местного самоуправления и органы государственных внебюджетных фондов в целях получения государственных и муниципальных услуг не требуется. Данную информацию указанные органы обязаны запрашивать у Росреестра самостоятельно (Федеральный закон от 27.07.2010 №210-ФЗ "Об организации предоставления государственных и муниципальных услуг", ч. 1, ст. 7)

2

ФЕДЕРАЛЬНАЯ СЛУЖБА ГОСУДАРСТВЕННОЙ РЕГИСТРАЦИИ, КАДАСТРА И КАРТОГРАФИИ

УПРАВЛЕНИЕ ФЕДЕРАЛЬНОЙ СЛУЖБЫ ГОСУДАРСТВЕННОЙ РЕГИСТРАЦИИ, КАДАСТРА И КАРТОГРАФИИ ПО МОСКОВСКОЙ ОБЛАСТИ

ВЫПИСКА ИЗ ЕДИНОГО ГОСУДАРСТВЕННОГО РЕЕСТРА ПРАВ НА НЕДВИЖИМОЕ ИМУЩЕСТВО И СДЕЛОК С НИМ

Дата 13.02.2016 № 50/023/001/2016-974

На основании запроса от 11.02.2016 г., поступившего на рассмотрение 11.02.2016 г. сообщаем, что в Едином государственном реестре прав на недвижимое имущество и сделок с ним зарегистрировано:

1.	Характеристики объекта недвижимости:		
	Кадастровый (или условный) номер объекта:		50:23:0050384:557
	наименование объекта:		Земельный участок
	назначение объекта:		Земли сельскохозяйственного назначения, для дачного строительства с правом возведения жилого дома с правом регистрации проживания в нем
	площадь объекта:		1 001 кв. м
	инвентарный номер, литер:		
	этажность (этаж):		
	номера на поэтажном плане:		
	адрес (местоположение) объекта:		Московская область, Раменский район, сельское поселение Рыболовское
	состав:		
2.	Правообладатель (правообладатели):	2.1.	Владельцы инвестиционных паев - Закрытый паевой инвестиционный фонд недвижимости "ТрастЮнион- Подмосковный" данные о которых устанавливаются на основании данных лицевых счетов владельцев инвестиционных паев в реестре владельцев инвестиционных паев и счетов депо владельцев инвестиционных паев.
3.	Вид, номер и дата государственной регистрации права:	3.1.	Общая долевая собственность, № 50-50-23/172/2014-190 от 02.09.2014
4.	Ограничение (обременение) права:		
	4.1.1.	вид:	Доверительное управление, Московская область, Раменский район, сельское поселение Рыболовское, кад. № 50:23:0050384:557, Земельный участок, категория земель: земли сельскохозяйственного назначения, разрешенное использование: для дачного строительства с правом возведения жилого дома с правом регистрации проживания в нем, общая площадь 1 001 кв. м
		дата государственной регистрации:	04.02.2016
		номер государственной регистрации:	50-50/023-50/999/001/2016-455/2
		срок, на который установлено ограничение (обременение) права:	с 04.02.2016 по 01.12.2027
		лицо, в пользу которого установлено ограничение (обременение) права:	Закрытое акционерное общество Управляющая компания «РВМ Капитал», ИНН: 7722563196
		основание государственной регистрации:	Правила доверительного управления Закрытым паевым инвестиционным фондом недвижимости "Земельный фонд "Солид Подмосковный" зарегистрированы ФСФР России 18.10.2007г. за № 1028-94135580 от 18.10.2007; Договор о передаче прав и обязанностей по договору доверительного управления паевым инвестиционным фондом от 07.04.2015 №06/11

5.	Договоры участия в долевом строительстве:	не зарегистрировано
6.	Правопритязания:	отсутствуют
7.	Заявленные в судебном порядке права требования:	данные отсутствуют
8.	Отметка о возражении в отношении зарегистрированного права:	данные отсутствуют
9.	Отметка о наличии решения об изъятии объекта недвижимости для государственных и муниципальных нужд:	данные отсутствуют

Выписка выдана: Махортых Эдуард

Сведения, содержащиеся в настоящем документе, являются актуальными (действительными) на дату получения запроса органом, осуществляющим государственную регистрацию прав. В соответствии со статьей 7 Федерального закона от 21 июля 1997 г. №122-ФЗ "О государственной регистрации прав на недвижимое имущество и сделок с ним" использование сведений, содержащихся в настоящей выписке, способами или в целях, которые наносят ущерб правам и законным интересам правообладателей, влечет ответственность, предусмотренную законодательством Российской Федерации.

СПЕЦИАЛИСТ 1 РАЗРЯДА (должность уполномоченного должностного лица органа, осуществляющего государственную регистрацию прав) (подпись) Ф.А. Чалов К. С. (фамилия, инициалы)

Получение заявителем выписки из ЕГРП для последующего предоставления в органы государственной власти, органы местного самоуправления и органы государственных внебюджетных фондов в целях получения государственных и муниципальных услуг не требуется. Данную информацию указанные органы обязаны запрашивать у Росреестра самостоятельно (Федеральный закон от 27.07.2010 г. N 210-ФЗ "Об организации предоставления государственных и муниципальных услуг", ч. 1, ст. 7)

ФЕДЕРАЛЬНАЯ СЛУЖБА ГОСУДАРСТВЕННОЙ РЕГИСТРАЦИИ, КАДАСТРА И КАРТОГРАФИИ

УПРАВЛЕНИЕ ФЕДЕРАЛЬНОЙ СЛУЖБЫ ГОСУДАРСТВЕННОЙ РЕГИСТРАЦИИ, КАДАСТРА И КАРТОГРАФИИ ПО МОСКОВСКОЙ ОБЛАСТИ

ВЫПИСКА ИЗ ЕДИНОГО ГОСУДАРСТВЕННОГО РЕЕСТРА ПРАВ НА НЕДВИЖИМОЕ ИМУЩЕСТВО И СДЕЛОК С НИМ

Дата 12.02.2016 № 50/023/001/2016-776

На основании запроса от 11.02.2016 г., поступившего на рассмотрение 11.02.2016 г. сообщаем, что в Едином государственном реестре прав на недвижимое имущество и сделок с ним зарегистрировано:

1.	Характеристики объекта недвижимости:		
	Кадастровый (или условный) номер объекта:		50:23:0050384:558
	наименование объекта:		Земельный участок
	назначение объекта:		Земли сельскохозяйственного назначения, для дачного строительства с правом возведения жилого дома с правом регистрации проживания в нем
	площадь объекта:		1 116 кв. м
	инвентарный номер, литер:		
	этажность (этаж):		
	номера на поэтажном плане:		
	адрес (местоположение) объекта:		Московская область, Раменский район, сельское поселение Рыболовское
	состав:		
2.	Правообладатель (правообладатели):	2.1.	Владельцы инвестиционных паев - Закрытый паевой инвестиционный фонд недвижимости "ТрастЮнион- Подмосковный" данные о которых устанавливаются на основании данных лицевых счетов владельцев инвестиционных паев в реестре владельцев инвестиционных паев и счетов депо владельцев инвестиционных паев.
3.	Вид, номер и дата государственной регистрации права:	3.1.	Общая долевая собственность, № 50-50-23/172/2014-189 от 02.09.2014
4.	Ограничение (обременение) права:		
	4.1.1. вид:		Доверительное управление, Московская область, Раменский район, сельское поселение Рыболовское, кад. № 50:23:0050384:558, Земельный участок, категория земель: земли сельскохозяйственного назначения, разрешенное использование: для дачного строительства с правом возведения жилого дома с правом регистрации проживания в нем, общая площадь 1 116 кв. м
	дата государственной регистрации:		01.02.2016
	номер государственной регистрации:		50-50/023-50/999/001/2016-390/2
	срок, на который установлено ограничение (обременение) права:		с 01.02.2016 по 01.12.2027
	лицо, в пользу которого установлено ограничение (обременение) права:		Закрытое акционерное общество Управляющая компания «РВМ Капитал», ИНН: 7722563196
	основание государственной регистрации:		Правила доверительного управления Закрытым паевым инвестиционным фондом недвижимости "Земельный фонд "Солид Подмосковный" зарегистрированы ФСФР России 18.10.2007г. за № 1028-94135580 от 18.10.2007; Договор о передаче прав и обязанностей по договору доверительного управления паевым инвестиционным фондом от 07.04.2015 №06/11

1

5.	Договоры участия в долевом строительстве:	не зарегистрировано
6.	Правопритязания:	отсутствуют
7.	Заявленные в судебном порядке права требования:	данные отсутствуют
8.	Отметка о возражении в отношении зарегистрированного права:	данные отсутствуют
9.	Отметка о наличии решения об изъятии объекта недвижимости для государственных и муниципальных нужд:	данные отсутствуют

Выписка выдана: Махортых Эдуард

Сведения, содержащиеся в настоящем документе, являются актуальными (действительными) на дату получения запроса органом, осуществляющим государственную регистрацию прав.
В соответствии со статьей 7 Федерального закона от 21 июля 1997 г. №122-ФЗ "О государственной регистрации прав на недвижимое имущество и сделок с ним" использование сведений, содержащихся в настоящей выписке, [illegible] в форме, которые наносят ущерб правам и законным интересам правообладателей, [illegible] ответственность, предусмотренную законодательством Российской Федерации.

СПЕЦИАЛИСТ 1 РАЗРЯДА (должность уполномоченного должностного лица органа, осуществляющего государственную регистрацию прав) [illegible] Фунтиков И. С. [illegible]

Получение заявителем выписки из ЕГРП для последующего предоставления в органы государственной власти, органы местного самоуправления и органы государственных внебюджетных фондов в целях получения государственных и муниципальных услуг не требуется. Данную информацию указанные органы обязаны запрашивать у Росреестра самостоятельно. (Федеральный закон от 01.12.2010 №210-ФЗ "Об организации предоставления государственных и муниципальных услуг", ч.1, ст.7)

2

ФЕДЕРАЛЬНАЯ СЛУЖБА ГОСУДАРСТВЕННОЙ РЕГИСТРАЦИИ, КАДАСТРА И КАРТОГРАФИИ

УПРАВЛЕНИЕ ФЕДЕРАЛЬНОЙ СЛУЖБЫ ГОСУДАРСТВЕННОЙ РЕГИСТРАЦИИ, КАДАСТРА И КАРТОГРАФИИ ПО МОСКОВСКОЙ ОБЛАСТИ

ВЫПИСКА ИЗ ЕДИНОГО ГОСУДАРСТВЕННОГО РЕЕСТРА ПРАВ НА НЕДВИЖИМОЕ ИМУЩЕСТВО И СДЕЛОК С НИМ

Дата 12.03.2016 № 50/023/001/2016-1439

На основании запроса от 10.03.2016 г., поступившего на рассмотрение 10.03.2016 г. сообщаем, что в Едином государственном реестре прав на недвижимое имущество и сделок с ним зарегистрировано:

1.	Характеристики объекта недвижимости:		
	Кадастровый (или условный) номер объекта:		50:23:0050384:559
	наименование объекта:		Земельный участок
	назначение объекта:		Земли сельскохозяйственного назначения, для дачного строительства с правом возведения жилого дома с правом регистрации проживания в нем
	площадь объекта:		902 кв. м
	инвентарный номер, литер:		
	этажность (этаж):		
	номера на поэтажном плане:		
	адрес (местоположение) объекта:		Московская область, Раменский район, сельское поселение Рыболовское
	состав:		
2.	Правообладатель (правообладатели):	2.1.	Владельцы инвестиционных паев - Закрытый паевой инвестиционный фонд недвижимости "ТрастЮнион- Подмосковный" данные о которых устанавливаются на основании данных лицевых счетов владельцев инвестиционных паев в реестре владельцев инвестиционных паев и счетов депо владельцев инвестиционных паев.
3.	Вид, номер и дата государственной регистрации права:	3.1.	Общая долевая собственность, № 50-50-23/159/2014-352 от 01.09.2014
4.	Ограничение (обременение) права:		
	4.1.1. вид:		Доверительное управление, Московская область, Раменский район, сельское поселение Рыболовское, кад. № 50:23:0050384:559, Земельный участок, категория земель: земли сельскохозяйственного назначения, разрешенное использование: для дачного строительства с правом возведения жилого дома с правом регистрации проживания в нем, общая площадь 902 кв. м
	дата государственной регистрации:		25.02.2016
	номер государственной регистрации:		50-50/023-50/999/001/2016-944/2
	срок, на который установлено ограничение (обременение) права:		с 25.02.2016 по 01.12.2027
	лицо, в пользу которого установлено ограничение (обременение) права:		Закрытое акционерное общество Управляющая компания «РВМ Капитал», ИНН: 7722563196
	основание государственной регистрации:		Правила доверительного управления Закрытым паевым инвестиционным фондом недвижимости "Земельный фонд "Солид Подмосковный" зарегистрированы ФСФР России 18.10.2007г. за № 1028-94135580 от 18.10.2007; Договор о передаче прав и обязанностей по договору доверительного управления паевым инвестиционным фондом от 07.04.2015 №06/11

1

5.	Договоры участия в долевом строительстве:	не зарегистрировано
6.	Правопритязания:	отсутствуют
7.	Заявленные в судебном порядке права требования:	данные отсутствуют
8.	Отметка о возражении в отношении зарегистрированного права:	данные отсутствуют
9.	Отметка о наличии решения об изъятии объекта недвижимости для государственных и муниципальных нужд:	данные отсутствуют

Выписка выдана: Махортых Эдуард

Сведения, содержащиеся в настоящем документе, являются актуальными (действительными) на дату получения запроса органом, осуществляющим государственную регистрацию прав.
В соответствии со статьей 7 Федерального закона от 21 июля 1997 г. №122-ФЗ "О государственной регистрации прав на недвижимое имущество и сделок с ним" использование сведений, содержащихся в настоящей выписке, способами или в форме, которые наносят ущерб правам и законным интересам правообладателей, влечет ответственность, предусмотренную законодательством Российской Федерации.

СПЕЦИАЛИСТ 1-ГО РАЗРЯДА (должность уполномоченного должностного лица органа, осуществляющего государственную регистрацию прав) — [illegible] — Уржевская И. С. (фамилия, инициалы)

Получение заявителем выписки из ЕГРП для последующего предоставления органам государственной власти, органы местного самоуправления и органы государственных внебюджетных фондов в целях получения государственной регистрации прав, не требуется. Данную информацию указанные органы обязаны затребовать у Росреестра [illegible] предоставления государственных [illegible]

2

Отчет об оценке земельных участков (467 ед.) для дачного строительства с правом возведения жилого дома с правом регистрации проживания в нем, расположенных в Раменском районе Московской области

5.	Договоры участия в долевом строительстве:	не зарегистрировано
6.	Правопритязания:	отсутствуют
7.	Заявленные в судебном порядке права требования:	данные отсутствуют
8.	Отметка о возражении в отношении зарегистрированного права:	данные отсутствуют
9.	Отметка о наличии решения об изъятии объекта недвижимости для государственных и муниципальных нужд:	данные отсутствуют

Выписка выдана: Махортых Эдуард Иванович

Сведения, содержащиеся в настоящем документе, являются актуальными (действительными) на дату получения запроса органом, осуществляющим государственную регистрацию прав.
В соответствии со статьей 7 Федерального закона от 21 июля 1997 г. №122-ФЗ "О государственной регистрации прав на недвижимое имущество и сделок с ним" использование сведений, содержащихся в настоящей выписке, способами или в форме, которые наносят ущерб правам и законным интересам правообладателей, влечет ответственность, предусмотренную законодательством Российской Федерации.

СПЕЦИАЛИСТ 1 РАЗРЯДА — Фуртаков Н. С.

(должность уполномоченного должностного лица органа, осуществляющего государственную регистрацию прав) (подпись) (фамилия, инициалы)

Получение заявителем выписки из ЕГРП для последующего предоставления в органы государственной власти, органы местного самоуправления и органы государственных внебюджетных фондов в целях получения государственных и муниципальных услуг, не требуется. Данную информацию указанные органы обязаны запрашивать у Росреестра самостоятельно (Федеральный закон от 27.07.2010 № 210-ФЗ "Об организации предоставления государственных и муниципальных услуг", ч.1, ст.7)

2

5.	Договоры участия в долевом строительстве:	не зарегистрировано
6.	Правопритязания:	отсутствуют
7.	Заявленные в судебном порядке права требования:	данные отсутствуют
8.	Отметка о возражении в отношении зарегистрированного права:	данные отсутствуют
9.	Отметка о наличии решения об изъятии объекта недвижимости для государственных и муниципальных нужд:	данные отсутствуют

Выписка выдана: Махортых Эдуард Иванович

Сведения, содержащиеся в настоящем документе, являются актуальными (действительными) на дату получения запроса органом, осуществляющим государственную регистрацию прав.
В соответствии со статьей 7 Федерального закона от 21 июля 1997 г. №122-ФЗ "О государственной регистрации прав на недвижимое имущество и сделок с ним" использование сведений, содержащихся в настоящей выписке, способами или в форме, которые наносят ущерб правам и законным интересам правообладателей, влечет ответственность, предусмотренную законодательством Российской Федерации.

СПЕЦИАЛИСТ 1 РАЗРЯДА — Фуртаков Н. С.

(должность уполномоченного должностного лица органа, осуществляющего государственную регистрацию прав) (подпись) (фамилия, инициалы)

Получение заявителем выписки из ЕГРП для последующего предоставления в органы государственной власти, органы местного самоуправления и органы государственных внебюджетных фондов в целях получения государственных и муниципальных услуг, не требуется. Данную информацию указанные органы обязаны запрашивать у Росреестра самостоятельно (Федеральный закон от 27.07.2010 № 210-ФЗ "Об организации предоставления государственных и муниципальных услуг", ч.1, ст.7)

2

Отчет об оценке земельных участков (467 ед.) для дачного строительства с правом возведения жилого дома с правом регистрации проживания в нем, расположенных в Раменском районе Московской области

ФЕДЕРАЛЬНАЯ СЛУЖБА ГОСУДАРСТВЕННОЙ РЕГИСТРАЦИИ, КАДАСТРА И КАРТОГРАФИИ

УПРАВЛЕНИЕ ФЕДЕРАЛЬНОЙ СЛУЖБЫ ГОСУДАРСТВЕННОЙ РЕГИСТРАЦИИ, КАДАСТРА И КАРТОГРАФИИ ПО МОСКОВСКОЙ ОБЛАСТИ

ВЫПИСКА ИЗ ЕДИНОГО ГОСУДАРСТВЕННОГО РЕЕСТРА ПРАВ НА НЕДВИЖИМОЕ ИМУЩЕСТВО И СДЕЛОК С НИМ

Дата 11.03.2016 № 50/023/001/2016-1399

На основании запроса от 09.03.2016 г., поступившего на рассмотрение 09.03.2016 г. сообщаем, что в Едином государственном реестре прав на недвижимое имущество и сделок с ним зарегистрировано:

1.	Характеристики объекта недвижимости:		
	Кадастровый (или условный) номер объекта:		50:23:0050384:563
	наименование объекта:		Земельный участок
	назначение объекта:		Земли сельскохозяйственного назначения, для дачного строительства с правом возведения жилого дома с правом регистрации проживания в нем
	площадь объекта:		963 кв. м
	инвентарный номер, литер:		
	этажность (этаж):		
	номера на поэтажном плане:		
	адрес (местоположение) объекта:		Московская область, Раменский район, сельское поселение Рыболовское
	состав:		
2.	Правообладатель (правообладатели):	2.1.	Владельцы инвестиционных паев - Закрытый паевой инвестиционный фонд недвижимости "ТрастИнвест- Подмосковный" данные о которых устанавливаются на основании данных лицевых счетов владельцев инвестиционных паев в реестре владельцев инвестиционных паев и счетов депо владельцев инвестиционных паев.
3.	Вид, номер и дата государственной регистрации права:	3.1.	Общая долевая собственность, № 50-50-23/159/2014-349 от 01.09.2014
4.	Ограничение (обременение) права:		
	4.1.1. вид:		Доверительное управление, Московская область, Раменский район, сельское поселение Рыболовское, кад. № 50:23:0050384:563, Земельный участок, категория земель: земли сельскохозяйственного назначения, разрешенное использование: для дачного строительства с правом возведения жилого дома с правом регистрации проживания в нем, общая площадь 963 кв. м
	дата государственной регистрации:		24.02.2016
	номер государственной регистрации:		50-50/023-50/999/001/2016-810/2
	срок, на который установлено ограничение (обременение) права:		с 24.02.2016 по 01.12.2027
	лицо, в пользу которого установлено ограничение (обременение) права:		Закрытое акционерное общество Управляющая компания «РВМ Капитал», ИНН: 7722563196
	основание государственной регистрации:		Правила доверительного управления Закрытым паевым инвестиционным фондом недвижимости "Земельный фонд "Солид Подмосковный" зарегистрированы ФСФР России 18.10.2007г. за № 1028-94135580 от 18.10.2007; Договор о передаче прав и обязанностей по договору доверительного управления паевым инвестиционным фондом от 07.04.2015 №06/11

5.	Договоры участия в долевом строительстве:	не зарегистрировано
6.	Правопритязания:	отсутствуют
7.	Заявленные в судебном порядке права требования:	данные отсутствуют
8.	Отметка о возражении в отношении зарегистрированного права:	данные отсутствуют
9.	Отметка о наличии решения об изъятии объекта недвижимости для государственных и муниципальных нужд:	данные отсутствуют

Выписка выдана: Махортых Эдуард Иванович

Сведения, содержащиеся в настоящем документе, являются актуальными (действительными) на дату получения запроса органом, осуществляющим государственную регистрацию прав.
В соответствии со статьей 7 Федерального закона от 24 июля 1997 г. №122-ФЗ "О государственной регистрации прав на недвижимое имущество и сделок с ним" использование сведений, содержащихся в настоящей выписке, отличным от них по форме, которые наносят ущерб правам и законным интересам [illegible] влечет ответственность, предусмотренную законодательством Российской Федерации.

СПЕЦИАЛИСТ 1 РАЗРЯДА — Устинов И. С.

должность уполномоченного должностного лица органа, осуществляющего государственную регистрацию прав

Получение заявителем выписки из ЕГРП для последующего представления в органы государственной власти, органы местного самоуправления и органы государственных внебюджетных фондов в целях получения государственных (муниципальных) услуг не требуется. Данную информацию указанные органы обязаны запрашивать у Росреестра самостоятельно (Федеральный закон от 27.07.2010 №210-ФЗ "Об организации предоставления государственных и муниципальных услуг", ч. 1, ст. 7).

5.	Договоры участия в долевом строительстве:	не зарегистрировано
6.	Правопритязания:	отсутствуют
7.	Заявленные в судебном порядке права требования:	данные отсутствуют
8.	Отметка о возражении в отношении зарегистрированного права:	данные отсутствуют
9.	Отметка о наличии решения об изъятии объекта недвижимости для государственных и муниципальных нужд:	данные отсутствуют

Выписка выдана: Махортых Эдуард

Сведения, содержащиеся в настоящем документе, являются актуальными (действительными) на дату получения запроса органом, осуществляющим государственную регистрацию прав.
В соответствии со статьей 7 Федерального закона от 21 июля 1997 г. №122-ФЗ "О государственной регистрации прав на недвижимое имущество и сделок с ним" использование сведений, содержащихся в настоящей выписке, способами или в форме, которые наносят ущерб правам и законным интересам правообладателей, влечет ответственность, предусмотренную законодательством Российской Федерации.

СПЕЦИАЛИСТ 1 РАЗРЯДА — Сергеев И. С.
(должность уполномоченного должностного лица органа, осуществляющего государственную регистрацию прав) — (подпись) — (инициалы, фамилия)

Получение заявителем выписки из ЕГРП для последующего предоставления в органы государственной власти, органы местного самоуправления и органы государственных внебюджетных фондов в целях получения государственных и муниципальных услуг не требуется. Данную информацию указанные органы обязаны запрашивать у Росреестра самостоятельно (федеральный закон от 27.07.2010 №210-ФЗ "Об организации предоставления государственных и муниципальных услуг", ч.1, ст.7)

2

ФЕДЕРАЛЬНАЯ СЛУЖБА ГОСУДАРСТВЕННОЙ РЕГИСТРАЦИИ, КАДАСТРА И КАРТОГРАФИИ

УПРАВЛЕНИЕ ФЕДЕРАЛЬНОЙ СЛУЖБЫ ГОСУДАРСТВЕННОЙ РЕГИСТРАЦИИ, КАДАСТРА И КАРТОГРАФИИ ПО МОСКОВСКОЙ ОБЛАСТИ

ВЫПИСКА ИЗ ЕДИНОГО ГОСУДАРСТВЕННОГО РЕЕСТРА ПРАВ НА НЕДВИЖИМОЕ ИМУЩЕСТВО И СДЕЛОК С НИМ

Дата 13.02.2016 № 50/023/001/2016-911

На основании запроса от 11.02.2016 г., поступившего на рассмотрение 11.02.2016 г. сообщаем, что в Едином государственном реестре прав на недвижимое имущество и сделок с ним зарегистрировано:

1.	Характеристики объекта недвижимости:		
	Кадастровый (или условный) номер объекта:		50:23:0050384:564
	наименование объекта:		Земельный участок
	назначение объекта:		Земли сельскохозяйственного назначения, для дачного строительства с правом возведения жилого дома с правом регистрации проживания в нем
	площадь объекта:		1 000 кв. м
	инвентарный номер, литер:		
	этажность (этаж):		
	номера на поэтажном плане:		
	адрес (местоположение) объекта:		Московская область, Раменский район, сельское поселение Рыболовское
	состав:		
2.	Правообладатель (правообладатели):	2.1.	Владельцы инвестиционных паев - Закрытый паевой инвестиционный фонд недвижимости "ТрастЮнион- Подмосковный" данные о которых устанавливаются на основании данных лицевых счетов владельцев инвестиционных паев в реестре владельцев инвестиционных паев и счетов депо владельцев инвестиционных паев.
3.	Вид, номер и дата государственной регистрации права:	3.1.	Общая долевая собственность, № 50-50-23/159/2014-347 от 01.09.2014
4.	Ограничение (обременение) права:		
	4.1.1. вид:		Доверительное управление, Московская область, Раменский район, сельское поселение Рыболовское, кад. № 50:23:0050384:564, Земельный участок, категория земель: земли сельскохозяйственного назначения, разрешенное использование: для дачного строительства с правом возведения жилого дома с правом регистрации проживания в нем, общая площадь 1 000 кв. м
	дата государственной регистрации:		04.02.2016
	номер государственной регистрации:		50-50/023-50/999/001/2016-579/2
	срок, на который установлено ограничение (обременение) права:		с 21.01.2016 по 01.12.2027
	лицо, в пользу которого установлено ограничение (обременение) права:		Закрытое акционерное общество Управляющая компания «РВМ Капитал», ИНН: 7722563196
	основание государственной регистрации:		Правила доверительного управления Закрытым паевым инвестиционным фондом недвижимости "Земельный фонд "Солид Подмосковный" зарегистрированы ФСФР России 18.10.2007г. за № 1028-94135580 от 18.10.2007; Договор о передаче прав и обязанностей по договору доверительного управления паевым инвестиционным фондом от 07.04.2015 №06/11

1

Отчет об оценке земельных участков (467 ед.) для дачного строительства с правом возведения жилого дома с правом регистрации проживания в нем, расположенных в Раменском районе Московской области

ФЕДЕРАЛЬНАЯ СЛУЖБА ГОСУДАРСТВЕННОЙ РЕГИСТРАЦИИ, КАДАСТРА И КАРТОГРАФИИ

УПРАВЛЕНИЕ ФЕДЕРАЛЬНОЙ СЛУЖБЫ ГОСУДАРСТВЕННОЙ РЕГИСТРАЦИИ, КАДАСТРА И КАРТОГРАФИИ ПО МОСКОВСКОЙ ОБЛАСТИ

ВЫПИСКА ИЗ ЕДИНОГО ГОСУДАРСТВЕННОГО РЕЕСТРА ПРАВ НА НЕДВИЖИМОЕ ИМУЩЕСТВО И СДЕЛОК С НИМ

Дата 12.03.2016 № 50/023/001/2016-1445

На основании запроса от 10.03.2016 г., поступившего на рассмотрение 10.03.2016 г сообщаем, что в Едином государственном реестре прав на недвижимое имущество и сделок с ним зарегистрировано:

1.	Характеристики объекта недвижимости:		
	Кадастровый (или условный) номер объекта:	50:23:0050384:567	
	наименование объекта:	Земельный участок	
	назначение объекта:	Земли сельскохозяйственного назначения, для дачного строительства с правом возведения жилого дома с правом регистрации проживания в нем	
	площадь объекта:	884 кв. м	
	инвентарный номер, литер:		
	этажность (этаж):		
	номера на поэтажном плане:		
	адрес (местоположение) объекта:	Московская область, Раменский район, сельское поселение Рыболовское	
	состав:		
2.	Правообладатель (правообладатели):	2.1.	Владельцы инвестиционных паев - Закрытый паевой инвестиционный фонд недвижимости "ТрастИнвест- Подмосковный" данные о которых устанавливаются на основании данных лицевых счетов владельцев инвестиционных паев в реестре владельцев инвестиционных паев и счетов депо владельцев инвестиционных паев.
3.	Вид, номер и дата государственной регистрации права:	3.1.	Общая долевая собственность, № 50-50-23/211/2014-443 от 20.11.2014
4.	Ограничение (обременение) права:		
	4.1.1. вид:		Доверительное управление, Московская область, Раменский район, сельское поселение Рыболовское, кад. № 50:23:0050384:567, Земельный участок, категория земель: земли сельскохозяйственного назначения, разрешенное использование: для дачного строительства с правом возведения жилого дома с правом регистрации проживания в нем, общая площадь 884 кв. м
	дата государственной регистрации:		25.02.2016
	номер государственной регистрации:		50-50/023-50/999/001/2016-961/2
	срок, на который установлено ограничение (обременение) права:		с 25.02.2016 по 01.12.2027
	лицо, в пользу которого установлено ограничение (обременение) права:		Закрытое акционерное общество Управляющая компания «РВМ Капитал», ИНН: 7722563196
	основание государственной регистрации:		Правила доверительного управления Закрытым паевым инвестиционным фондом недвижимости "Земельный фонд "Солид Подмосковный" зарегистрированы ФСФР России 18.10.2007г. за № 1028-94135580 от 18.10.2007; Договор о передаче прав и обязанностей по договору доверительного управления паевым инвестиционным фондом от 07.04.2015 №06/11

1

МИНИСТЕРСТВО ЭКОНОМИЧЕСКОГО РАЗВИТИЯ РОССИЙСКОЙ ФЕДЕРАЦИИ

ФЕДЕРАЛЬНАЯ СЛУЖБА ГОСУДАРСТВЕННОЙ РЕГИСТРАЦИИ, КАДАСТРА И КАРТОГРАФИИ (РОСРЕЕСТР)

Управление Федеральной службы государственной регистрации, кадастра и картографии по Московской области

СВИДЕТЕЛЬСТВО О ГОСУДАРСТВЕННОЙ РЕГИСТРАЦИИ ПРАВА

Московская область

повторное, взамен свидетельства: 01.09.2014

Дата выдачи: 08.12.2015

Документы-основания: • Договор №ТЮП-ЗП-1 купли-продажи земельных участков от 12.08.2014

Субъект (субъекты) права: Владельцы инвестиционных паев - Закрытый паевый инвестиционный фонд недвижимости "РВМ-Подмосковный" данные о которых устанавливаются на основании данных лицевых счетов владельцев инвестиционных паев в реестре владельцев инвестиционных паев и счетов депо владельцев инвестиционных паев.

Вид права: Общая долевая собственность

Кадастровый(условный) номер: 50:23:0050384:566

Объект права: Земельный участок, категория земель: земли сельскохозяйственного назначения, разрешенное использование: для дачного строительства с правом возведения жилого дома с правом регистрации проживания в нем, общая площадь 854 кв. м , адрес (местонахождение) объекта: Московская область, Раменский район, сельское поселение Рыболовское

Существующие ограничения (обременения) права: доверительное управление

О чем в Едином государственном реестре прав на недвижимое имущество и сделок с ним "01" сентября 2014 года сделана запись регистрации № 50-50-23/156/2014-410

Государственный регистратор Носков Е. Е.

(подпись, М.П.)

50-50-23/156/2014-410

ФЕДЕРАЛЬНАЯ СЛУЖБА ГОСУДАРСТВЕННОЙ РЕГИСТРАЦИИ, КАДАСТРА И КАРТОГРАФИИ

УПРАВЛЕНИЕ ФЕДЕРАЛЬНОЙ СЛУЖБЫ ГОСУДАРСТВЕННОЙ РЕГИСТРАЦИИ, КАДАСТРА И КАРТОГРАФИИ ПО МОСКОВСКОЙ ОБЛАСТИ

ВЫПИСКА ИЗ ЕДИНОГО ГОСУДАРСТВЕННОГО РЕЕСТРА ПРАВ НА НЕДВИЖИМОЕ ИМУЩЕСТВО И СДЕЛОК С НИМ

Дата 12.03.2016 № 50/023/001/2016-1441

На основании запроса от 10.03.2016 г., поступившего на рассмотрение 10.03.2016 г. сообщаем, что в Едином государственном реестре прав на недвижимое имущество и сделок с ним зарегистрировано:

1.	Характеристики объекта недвижимости:		
	Кадастровый (или условный) номер объекта:		50:23:0050384:568
	наименование объекта:		Земельный участок
	назначение объекта:		Земли сельскохозяйственного назначения, для дачного строительства с правом возведения жилого дома с правом регистрации проживания в нем
	площадь объекта:		894 кв. м
	инвентарный номер, литер:		
	этажность (этаж):		
	номера на поэтажном плане:		
	адрес (местоположение) объекта:		Московская область, Раменский район, сельское поселение Рыболовское
	состав:		
2.	Правообладатель (правообладатели):	2.1.	Владельцы инвестиционных паев - Закрытый паевой инвестиционный фонд недвижимости "ТрастЮнион- Подмосковный" данные о которых устанавливаются на основании данных лицевых счетов владельцев инвестиционных паев в реестре владельцев инвестиционных паев и счетов депо владельцев инвестиционных паев.
3.	Вид, номер и дата государственной регистрации права:	3.1.	Общая долевая собственность, № 50-50-23/156/2014-409 от 01.09.2014
4.	Ограничение (обременение) права:		
	4.1.1. вид:		Доверительное управление, Московская область, Раменский район, сельское поселение Рыболовское, кад. № 50:23:0050384:568, Земельный участок, категория земель: земли сельскохозяйственного назначения, разрешенное использование: для дачного строительства с правом возведения жилого дома с правом регистрации проживания в нем, общая площадь 894 кв. м
	дата государственной регистрации:		25.02.2016
	номер государственной регистрации:		50-50/023-50/999/001/2016-951/2
	срок, на который установлено ограничение (обременение) права:		с 25.02.2016 по 01.12.2027
	лицо, в пользу которого установлено ограничение (обременение) права:		Закрытое акционерное общество Управляющая компания «РВМ Капитал», ИНН: 7722563196
	основание государственной регистрации:		Правила доверительного управления Закрытым паевым инвестиционным фондом недвижимости "Земельный фонд "Солид Подмосковный" зарегистрированы ФСФР России 18.10.2007г. за № 1028-94135580 от 18.10.2007; Договор о передаче прав и обязанностей по договору доверительного управления паевым инвестиционным фондом от 07.04.2015 №06/11

1

5.	Договоры участия в долевом строительстве:	не зарегистрировано
6.	Правопритязания:	отсутствуют
7.	Заявленные в судебном порядке права требования:	данные отсутствуют
8.	Отметка о возражении в отношении зарегистрированного права:	данные отсутствуют
9.	Отметка о наличии решения об изъятии объекта недвижимости для государственных и муниципальных нужд:	данные отсутствуют

Выписка выдана: Махортых Эдуард Иванович

Сведения, содержащиеся в настоящем документе, являются актуальными (действительными) на дату получения запроса органом, осуществляющим государственную регистрацию прав.
В соответствии со статьей 7 Федерального закона от 21 июля 1997 г. №122-ФЗ "О государственной регистрации прав на недвижимое имущество и сделок с ним" использование сведений, содержащихся в настоящей выписке, способами или в форме, которые наносят ущерб правам и законным интересам правообладателей, влечет ответственность, предусмотренную законодательством Российской Федерации.

СПЕЦИАЛИСТ 1 РАЗРЯДА — Фуктиков И. С.

Получение заявителем выписки из ЕГРП для выдачи [illegible] не требуется. [illegible]

7

Отчет об оценке земельных участков (467 ед.) для дачного строительства с правом возведения жилого дома с правом регистрации проживания в нем, расположенных в Раменском районе Московской области

ФЕДЕРАЛЬНАЯ СЛУЖБА ГОСУДАРСТВЕННОЙ РЕГИСТРАЦИИ, КАДАСТРА И КАРТОГРАФИИ

УПРАВЛЕНИЕ ФЕДЕРАЛЬНОЙ СЛУЖБЫ ГОСУДАРСТВЕННОЙ РЕГИСТРАЦИИ, КАДАСТРА И КАРТОГРАФИИ ПО МОСКОВСКОЙ ОБЛАСТИ

ВЫПИСКА ИЗ ЕДИНОГО ГОСУДАРСТВЕННОГО РЕЕСТРА ПРАВ НА НЕДВИЖИМОЕ ИМУЩЕСТВО И СДЕЛОК С НИМ

Дата 12.03.2016 № 50/023/001/2016-1249

На основании запроса от 10.03.2016 г., поступившего на рассмотрение 10.03.2016 г сообщаем, что в Едином государственном реестре прав на недвижимое имущество и сделок с ним зарегистрировано:

1.	Характеристики объекта недвижимости:		
	Кадастровый (или условный) номер объекта:	50:23:0050384:570	
	наименование объекта:	Земельный участок	
	назначение объекта:	Земли сельскохозяйственного назначения, для дачного строительства с правом возведения жилого дома с правом регистрации проживания в нем	
	площадь объекта:	945 кв. м	
	инвентарный номер, литер:		
	этажность (этаж):		
	номера на поэтажном плане:		
	адрес (местоположение) объекта:	Московская область, Раменский район, сельское поселение Рыболовское	
	состав:		
2.	Правообладатель (правообладатели):	2.1.	Владельцы инвестиционных паев - Закрытый паевой инвестиционный фонд недвижимости "ТрастЮнион- Подмосковный" данные о которых устанавливаются на основании данных лицевых счетов владельцев инвестиционных паев в реестре владельцев инвестиционных паев и счетов депо владельцев инвестиционных паев.
3.	Вид, номер и дата государственной регистрации права:	3.1.	Общая долевая собственность, № 50-50-23/156/2014-407 от 01.09.2014
4.	Ограничение (обременение) права:		
	4.1.1. вид:		Доверительное управление, Московская область, Раменский район, сельское поселение Рыболовское, кад. № 50:23:0050384:570, Земельный участок, категория земель: земли сельскохозяйственного назначения, разрешенное использование: для дачного строительства с правом возведения жилого дома с правом регистрации проживания в нем, общая площадь 945 кв. м
	дата государственной регистрации:		24.02.2016
	номер государственной регистрации:		50-50/023-50/999/001/2016-868/2
	срок, на который установлено ограничение (обременение) права:		с 24.02.2016 по 01.12.2027
	лицо, в пользу которого установлено ограничение (обременение) права:		Закрытое акционерное общество Управляющая компания «РВМ Капитал», ИНН: 7722563196
	основание государственной регистрации:		Правила доверительного управления Закрытым паевым инвестиционным фондом недвижимости "Земельный фонд "Солид Подмосковный" зарегистрированы ФСФР России 18.10.2007г. за № 1028-94135580 от 18.10.2007; Договор о передаче прав и обязанностей по договору доверительного управления паевым инвестиционным фондом от 07.04.2015 №06/11

5.	Договоры участия в долевом строительстве:	не зарегистрировано
6.	Правопритязания:	отсутствуют
7.	Заявленные в судебном порядке права требования:	данные отсутствуют
8.	Отметка о возражении в отношении зарегистрированного права:	данные отсутствуют
9.	Отметка о наличии решения об изъятии объекта недвижимости для государственных и муниципальных нужд:	данные отсутствуют

Выписка выдана: Махортых Эдуард Иванович

Сведения, содержащиеся в настоящем документе, являются актуальными (действительными) на дату получения запроса органом, осуществляющим государственную регистрацию прав.
В соответствии со статьей 7 Федерального закона от 21 июля 1997 г. №122-ФЗ "О государственной регистрации прав на недвижимое имущество и сделок с ним" использование сведений, содержащихся в настоящей выписке, способами или в форме, которые наносят ущерб правам и законным интересам правообладателей, влечет ответственность, предусмотренную законодательством Российской Федерации.

СПЕЦИАЛИСТ 1 РАЗРЯДА — Фуртиков И. С

ФЕДЕРАЛЬНАЯ СЛУЖБА ГОСУДАРСТВЕННОЙ РЕГИСТРАЦИИ, КАДАСТРА И КАРТОГРАФИИ

УПРАВЛЕНИЕ ФЕДЕРАЛЬНОЙ СЛУЖБЫ ГОСУДАРСТВЕННОЙ РЕГИСТРАЦИИ, КАДАСТРА И КАРТОГРАФИИ ПО МОСКОВСКОЙ ОБЛАСТИ

ВЫПИСКА ИЗ ЕДИНОГО ГОСУДАРСТВЕННОГО РЕЕСТРА ПРАВ НА НЕДВИЖИМОЕ ИМУЩЕСТВО И СДЕЛОК С НИМ

Дата 11.03.2016 № 50/023/001/2016-1372

На основании запроса от 09.03.2016 г., поступившего на рассмотрение 09.03.2016 г. сообщаем, что в Едином государственном реестре прав на недвижимое имущество и сделок с ним зарегистрировано:

1.	Характеристики объекта недвижимости:		
	Кадастровый (или условный) номер объекта:	50:23:0050384:571	
	наименование объекта:	Земельный участок	
	назначение объекта:	Земли сельскохозяйственного назначения, для дачного строительства с правом возведения жилого дома с правом регистрации проживания в нем	
	площадь объекта:	992 кв. м	
	инвентарный номер, литер:		
	этажность (этаж):		
	номера на поэтажном плане:		
	адрес (местоположение) объекта:	Московская область, Раменский район, сельское поселение Рыболовское	
	состав:		
2.	Правообладатель (правообладатели):	2.1.	Владельцы инвестиционных паев - Закрытый паевой инвестиционный фонд недвижимости "ТрастЮнион- Подмосковный" данные о которых устанавливаются на основании данных лицевых счетов владельцев инвестиционных паев в реестре владельцев инвестиционных паев и счетов депо владельцев инвестиционных паев.
3.	Вид, номер и дата государственной регистрации права:	3.1.	Общая долевая собственность, № 50-50-23/156/2014-406 от 01.09.2014
4.	Ограничение (обременение) права:		
	4.1.1. вид:		Доверительное управление, Московская область, Раменский район, сельское поселение Рыболовское, кад. № 50:23:0050384:571, Земельный участок, категория земель: земли сельскохозяйственного назначения, разрешенное использование: для дачного строительства с правом возведения жилого дома с правом регистрации проживания в нем, общая площадь 992 кв. м
	дата государственной регистрации:		25.02.2016
	номер государственной регистрации:		50-50/023-50/999/001/2016-926/2
	срок, на который установлено ограничение (обременение) права:		с 25.02.2016 по 01.12.2027
	лицо, в пользу которого установлено ограничение (обременение) права:		Закрытое акционерное общество Управляющая компания «РВМ Капитал», ИНН: 7722563196
	основание государственной регистрации:		Правила доверительного управления Закрытым паевым инвестиционным фондом недвижимости "Земельный фонд "Солнд Подмосковный" зарегистрированы ФСФР России 18.10.2007г. за № 1028-94135580 от 18.10.2007; Договор о передаче прав и обязанностей по договору доверительного управления паевым инвестиционным фондом от 07.04.2015 №06/11

5.	Договоры участия в долевом строительстве:	не зарегистрировано
6.	Правопритязания:	отсутствуют
7.	Заявленные в судебном порядке права требования:	данные отсутствуют
8.	Отметка о возражении в отношении зарегистрированного права:	данные отсутствуют
9.	Отметка о наличии решения об изъятии объекта недвижимости для государственных и муниципальных нужд:	данные отсутствуют

Выписка выдана: Махортых Эдуард Иванович

Сведения, содержащиеся в настоящем документе, являются актуальными (действительными) на дату получения запроса органом, осуществляющим государственную регистрацию прав.
В соответствии со статьей 7 Федерального закона от 21 июля 1997 г. №122-ФЗ "О государственной регистрации прав на недвижимое имущество и сделок с ним" использование сведений, содержащихся в настоящей выписке, способами или в форме, которые наносят ущерб правам и законным интересам правообладателей, влечет ответственность, предусмотренную законодательством Российской Федерации.

СПЕЦИАЛИСТ 1 РАЗРЯДА — Оленева И. С.

Получение заявителем выписки из ЕГРП для последующего представления в орган государственной власти, орган местного самоуправления или иные государственные или муниципальные органы или организации, в которых в соответствии с федеральными законами, иными нормативными правовыми актами или требуется, данных об информации, указанные органы обязаны запрашивать у Росреестра, самостоятельно не допускается (часть 27 ст. 26(1) ФЗ-№218-ФЗ "О государственной регистрации недвижимости" (в ред. Федерального закона от 13.07.2015 №218-ФЗ, вступившего в силу с 01.01.2016 г.)

ФЕДЕРАЛЬНАЯ СЛУЖБА ГОСУДАРСТВЕННОЙ РЕГИСТРАЦИИ, КАДАСТРА И КАРТОГРАФИИ

УПРАВЛЕНИЕ ФЕДЕРАЛЬНОЙ СЛУЖБЫ ГОСУДАРСТВЕННОЙ РЕГИСТРАЦИИ, КАДАСТРА И КАРТОГРАФИИ ПО МОСКОВСКОЙ ОБЛАСТИ

ВЫПИСКА ИЗ ЕДИНОГО ГОСУДАРСТВЕННОГО РЕЕСТРА ПРАВ НА НЕДВИЖИМОЕ ИМУЩЕСТВО И СДЕЛОК С НИМ

Дата 13.02.2016 № 50/023/001/2016-990

На основании запроса от 11.02.2016 г., поступившего на рассмотрение 11.02.2016 г. сообщаем, что в Едином государственном реестре прав на недвижимое имущество и сделок с ним зарегистрировано:

1.	Характеристики объекта недвижимости:		
	Кадастровый (или условный) номер объекта:	50:23:0050384:574	
	наименование объекта:	Земельный участок	
	назначение объекта:	Земли сельскохозяйственного назначения, для дачного строительства с правом возведения жилого дома с правом регистрации проживания в нем	
	площадь объекта:	998 кв. м	
	инвентарный номер, литер:		
	этажность (этаж):		
	номера на поэтажном плане:		
	адрес (местоположение) объекта:	Московская область, Раменский район, сельское поселение Рыболовское	
	состав:		
2.	Правообладатель (правообладатели):	2.1.	Владельцы инвестиционных паев - Закрытый паевой инвестиционный фонд недвижимости "ТрастЮнион- Подмосковный" данные о которых устанавливаются на основании данных лицевых счетов владельцев инвестиционных паев в реестре владельцев инвестиционных паев и счетов депо владельцев инвестиционных паев.
3.	Вид, номер и дата государственной регистрации права:	3.1.	Общая долевая собственность, № 50-50-23/156/2014-412 от 01.09.2014
4.	Ограничение (обременение) права:		
	4.1.1. вид:		Доверительное управление, Московская область, Раменский район, сельское поселение Рыболовское, кад. № 50:23:0050384:574, Земельный участок, категория земель: земли сельскохозяйственного назначения, разрешенное использование: для дачного строительства с правом возведения жилого дома с правом регистрации проживания в нем, общая площадь 998 кв. м
	дата государственной регистрации:		09.02.2016
	номер государственной регистрации:		50-50/023-50/999/001/2016-883/2
	срок, на который установлено ограничение (обременение) права:		с 09.02.2016 до 01.12.2027
	лицо, в пользу которого установлено ограничение (обременение) права:		Закрытое акционерное общество Управляющая компания «РВМ Капитал», ИНН: 7722563196
	основание государственной регистрации:		Правила доверительного управления Закрытым паевым инвестиционным фондом недвижимости "Земельный фонд "Солид Подмосковный" зарегистрированы ФСФР России 18.10.2007г. за № 1028-94135580 от 18.10.2007; Договор о передаче прав и обязанностей по договору доверительного управления паевым инвестиционным фондом от 07.04.2015 №06/11

5.	Договоры участия в долевом строительстве:	не зарегистрировано
6.	Правопритязания:	отсутствуют
7.	Заявленные в судебном порядке права требования:	данные отсутствуют
8.	Отметка о возражении в отношении зарегистрированного права:	данные отсутствуют
9.	Отметка о наличии решения об изъятии объекта недвижимости для государственных и муниципальных нужд:	данные отсутствуют

Выписка выдана: Махортых Эдуард Иванович

Сведения, содержащиеся в настоящем документе, являются актуальными (действительными) на дату получения запроса органом, осуществляющим государственную регистрацию прав.
В соответствии со статьей 7 Федерального закона от 21 июля 1997 г. №122-ФЗ "О государственной регистрации прав на недвижимое имущество и сделок с ним" использование сведений, содержащихся в настоящей выписке, способами или в форме, которые наносят ущерб правам и законным интересам правообладателей, влечет ответственность, предусмотренную законодательством Российской Федерации.

СПЕЦИАЛИСТ 1 РАЗРЯДА — Сидорова Н. С.

ФЕДЕРАЛЬНАЯ СЛУЖБА ГОСУДАРСТВЕННОЙ РЕГИСТРАЦИИ, КАДАСТРА И КАРТОГРАФИИ

УПРАВЛЕНИЕ ФЕДЕРАЛЬНОЙ СЛУЖБЫ ГОСУДАРСТВЕННОЙ РЕГИСТРАЦИИ, КАДАСТРА И КАРТОГРАФИИ ПО МОСКОВСКОЙ ОБЛАСТИ

ВЫПИСКА ИЗ ЕДИНОГО ГОСУДАРСТВЕННОГО РЕЕСТРА ПРАВ НА НЕДВИЖИМОЕ ИМУЩЕСТВО И СДЕЛОК С НИМ

Дата 12.02.2016 № 50/023/001/2016-759

На основании запроса от 11.02.2016 г., поступившего на рассмотрение 11.02.2016 г. сообщаем, что в Едином государственном реестре прав на недвижимое имущество и сделок с ним зарегистрировано:

1.	Характеристики объекта недвижимости:		
	Кадастровый (или условный) номер объекта:	50:23:0050384:577	
	наименование объекта:	Земельный участок	
	назначение объекта:	Земли сельскохозяйственного назначения, для дачного строительства с правом возведения жилого дома с правом регистрации проживания в нем	
	площадь объекта:	1 014 кв. м	
	инвентарный номер, литер:		
	этажность (этаж):		
	номера на поэтажном плане:		
	адрес (местоположение) объекта:	Московская область, Раменский район, сельское поселение Рыболовское	
	состав:		
2.	Правообладатель (правообладатели):	2.1.	Владельцы инвестиционных паев - Закрытый паевой инвестиционный фонд недвижимости "ТрастИнвест- Подмосковный" данные о которых устанавливаются на основании данных лицевых счетов владельцев инвестиционных паев в реестре владельцев инвестиционных паев и счетов депо владельцев инвестиционных паев.
3.	Вид, номер и дата государственной регистрации права:	3.1.	Общая долевая собственность, № 50-50-23/226/2014-126 от 25.11.2014
4.	Ограничение (обременение) права:		
	4.1.1.	вид:	Доверительное управление, Московская область, Раменский район, сельское поселение Рыболовское, кад. № 50:23:0050384:577, Земельный участок, категория земель: земли сельскохозяйственного назначения, разрешенное использование: для дачного строительства с правом возведения жилого дома с правом регистрации проживания в нем, общая площадь 1 014 кв. м
		дата государственной регистрации:	01.02.2016
		номер государственной регистрации:	50-50/023-50/999/001/2016-429/2
		срок, на который установлено ограничение (обременение) права:	с 01.02.2016 по 01.12.2027
		лицо, в пользу которого установлено ограничение (обременение) права:	Закрытое акционерное общество Управляющая компания «РВМ Капитал», ИНН: 7722563196
		основание государственной регистрации:	Правила доверительного управления Закрытым паевым инвестиционным фондом недвижимости "Земельный фонд "Солнц Подмосковный" зарегистрированы ФСФР России 18.10.2007г. за № 1028-94135580 от 18.10.2007; Договор о передаче прав и обязанностей по договору доверительного управления паевым инвестиционным фондом от 07.04.2015 №06/11

5.	Договоры участия в долевом строительстве:	не зарегистрировано
6.	Правопритязания:	отсутствуют
7.	Заявленные в судебном порядке права требования:	данные отсутствуют
8.	Отметка о возражении в отношении зарегистрированного права:	данные отсутствуют
9.	Отметка о наличии решения об изъятии объекта недвижимости для государственных и муниципальных нужд:	данные отсутствуют

Выписка выдана: Махортых Эдуард

Сведения, содержащиеся в настоящем документе, являются актуальными (действительными) на дату получения запроса органом, осуществляющим государственную регистрацию прав.
В соответствии со статьей 7 Федерального закона от 27 июля 1997 г. №122-ФЗ "О государственной регистрации прав на недвижимое имущество и сделок с ним" использование сведений, содержащихся в настоящей выписке, в том числе и в целях, которые наносят ущерб правам и законным интересам правообладателей, влечет ответственность, предусмотренную законодательством Российской Федерации.

СПЕЦИАЛИСТ 1 РАЗРЯДА — Чуева Н. С.

(должность уполномоченного должностного лица органа, осуществляющего государственную регистрацию прав)

Получение заявителем выписки из ЕГРП для последующего предоставления в органы, уполномоченные на осуществление функций по государственному управлению, органы местного самоуправления и органы государственных внебюджетных фондов в целях получения государственных и муниципальных услуг не требуется. Данную информацию уполномоченные органы обязаны запрашивать у Росреестра самостоятельно(Федеральный закон от 27.07.2010 №210-ФЗ "Об организации предоставления государственных и муниципальных услуг", ч.1, ст.7)

ФЕДЕРАЛЬНАЯ СЛУЖБА ГОСУДАРСТВЕННОЙ РЕГИСТРАЦИИ, КАДАСТРА И КАРТОГРАФИИ

УПРАВЛЕНИЕ ФЕДЕРАЛЬНОЙ СЛУЖБЫ ГОСУДАРСТВЕННОЙ РЕГИСТРАЦИИ, КАДАСТРА И КАРТОГРАФИИ ПО МОСКОВСКОЙ ОБЛАСТИ

ВЫПИСКА ИЗ ЕДИНОГО ГОСУДАРСТВЕННОГО РЕЕСТРА ПРАВ НА НЕДВИЖИМОЕ ИМУЩЕСТВО И СДЕЛОК С НИМ

Дата 13.02.2016 № 50/023/001/2016-782

На основании запроса от 11.02.2016 г., поступившего на рассмотрение 11.02.2016 г. сообщаем, что в Едином государственном реестре прав на недвижимое имущество и сделок с ним зарегистрировано:

1.	Характеристики объекта недвижимости:		
	Кадастровый (или условный) номер объекта:		50:23:0050384:578
	наименование объекта:		Земельный участок
	назначение объекта:		Земли сельскохозяйственного назначения, для дачного строительства с правом регистрации проживания в нем
	площадь объекта:		1 057 кв. м
	инвентарный номер, литер:		
	этажность (этаж):		
	номера на поэтажном плане:		
	адрес (местоположение) объекта:		Московская область, Раменский район, сельское поселение Рыболовское
	состав:		
2.	Правообладатель (правообладатели):	2.1.	Владельцы инвестиционных паев - Закрытый паевой инвестиционный фонд недвижимости "ТрастЮнион- Подмосковный" данные о которых устанавливаются на основании данных лицевых счетов владельцев инвестиционных паев в реестре владельцев инвестиционных паев и счетов депо владельцев инвестиционных паев.
3.	Вид, номер и дата государственной регистрации права:	3.1.	Общая долевая собственность, № 50-50-23/226/2014-112 от 25.11.2014
4.	Ограничение (обременение) права:		
	4.1.1. вид:		Доверительное управление, Московская область, Раменский район, сельское поселение Рыболовское, кад. № 50:23:0050384:578, Земельный участок, категория земель: земли сельскохозяйственного назначения, разрешенное использование: для дачного строительства с правом регистрации проживания в нем, общая площадь 1 057 кв. м
	дата государственной регистрации:		01.02.2016
	номер государственной регистрации:		50-50/023-50/999/001/2016-409/2
	срок, на который установлено ограничение (обременение) права:		с 01.02.2016 по 01.12.2027
	лицо, в пользу которого установлено ограничение (обременение) права:		Закрытое акционерное общество Управляющая компания «РВМ Капитал», ИНН: 7722563196
	основание государственной регистрации:		Правила доверительного управления Закрытым паевым инвестиционным фондом недвижимости "Земельный фонд "Солид Подмосковный" зарегистрированы ФСФР России 18.10.2007г. за № 1028-94135580 от 18.10.2007; Договор о передаче прав и обязанностей по договору доверительного управления паевым инвестиционным фондом от 07.04.2015 №06/11

1

5.	Договоры участия в долевом строительстве:	не зарегистрировано
6.	Правопритязания:	отсутствуют
7.	Заявленные в судебном порядке права требования:	данные отсутствуют
8.	Отметка о возражении в отношении зарегистрированного права:	данные отсутствуют
9.	Отметка о наличии решения об изъятии объекта недвижимости для государственных и муниципальных нужд:	данные отсутствуют

Выписка выдана: Махортых Эдуард

Сведения, содержащиеся в настоящем документе, являются актуальными (действительными) на дату получения запроса органом, осуществляющим государственную регистрацию прав.
В соответствии со статьей 7 Федерального закона от 21 июля 1997 г. №122-ФЗ "О государственной регистрации прав на недвижимое имущество и сделок с ним" использование сведений, содержащихся в настоящей выписке, способами или в форме, которые наносят ущерб правам и законным интересам правообладателей, влечет ответственность, предусмотренную законодательством России и Федерации.

СПЕЦИАЛИСТ 1-ГО РАЗРЯДА Карчинская М. С.
(должность уполномоченного должностного лица органа, осуществляющего государственную регистрацию прав) (подпись) (фамилия, инициалы)

Получение заявителем выписки из ЕГРП для [illegible] государственной власти, органы местного самоуправления и органы государственных внебюджетных фондов в целях получения государственных и муниципальных услуг, не требуется. Данную информацию указанные органы обязаны запрашивать у Росреестра [illegible] (ст.7 ст.2 ст.10 №210-ФЗ "Об организации предоставления государственных и муниципальных услуг", ч.1, ст.7)

2

ФЕДЕРАЛЬНАЯ СЛУЖБА ГОСУДАРСТВЕННОЙ РЕГИСТРАЦИИ, КАДАСТРА И КАРТОГРАФИИ

УПРАВЛЕНИЕ ФЕДЕРАЛЬНОЙ СЛУЖБЫ ГОСУДАРСТВЕННОЙ РЕГИСТРАЦИИ, КАДАСТРА И КАРТОГРАФИИ ПО МОСКОВСКОЙ ОБЛАСТИ

ВЫПИСКА ИЗ ЕДИНОГО ГОСУДАРСТВЕННОГО РЕЕСТРА ПРАВ НА НЕДВИЖИМОЕ ИМУЩЕСТВО И СДЕЛОК С НИМ

Дата 13.02.2016 № 50/023/001/2016-787

На основании запроса от 11.02.2016 г., поступившего на рассмотрение 11.02.2016 г. сообщаем, что в Едином государственном реестре прав на недвижимое имущество и сделок с ним зарегистрировано:

1.	Характеристики объекта недвижимости:		
	Кадастровый (или условный) номер объекта:		50:23:0050384:579
	наименование объекта:		Земельный участок
	назначение объекта:		Земли сельскохозяйственного назначения, для дачного строительства с правом возведения жилого дома с правом регистрации проживания в нем
	площадь объекта:		1 118 кв. м
	инвентарный номер, литер:		
	этажность (этаж):		
	номера на поэтажном плане:		
	адрес (местоположение) объекта:		Московская область, Раменский район, сельское поселение Рыболовское
	состав:		
2.	Правообладатель (правообладатели):	2.1.	Владельцы инвестиционных паев - Закрытый паевой инвестиционный фонд недвижимости "ТрастЮнион- Подмосковный" данные о которых устанавливаются на основании данных лицевых счетов владельцев инвестиционных паев в реестре владельцев инвестиционных паев и счетов депо владельцев инвестиционных паев.
3.	Вид, номер и дата государственной регистрации права:	3.1.	Общая долевая собственность, № 50-50-23/167/2014-433 от 04.09.2014
4.	Ограничение (обременение) права:		
	4.1.1. вид:		Доверительное управление, Московская область, Раменский район, сельское поселение Рыболовское, кад. № 50:23:0050384:579, Земельный участок, категория земель: земли сельскохозяйственного назначения, разрешенное использование: для дачного строительства с правом возведения жилого дома с правом регистрации проживания в нем, общая площадь 1 118 кв. м
	дата государственной регистрации:		01.02.2016
	номер государственной регистрации:		50-50/023-50/999/001/2016-388/2
	срок, на который установлено ограничение (обременение) права:		с 01.02.2016 по 01.12.2027
	лицо, в пользу которого установлено ограничение (обременение) права:		Закрытое акционерное общество Управляющая компания «РВМ Капитал», ИНН: 7722563196
	основание государственной регистрации:		Правила доверительного управления Закрытым паевым инвестиционным фондом недвижимости "Земельный фонд "Солид Подмосковный" зарегистрированы ФСФР России 18.10.2007г. за № 1028-94135580 от 18.10.2007; Договор о передаче прав и обязанностей по договору доверительного управления паевым инвестиционным фондом от 07.04.2015 №06/11

1

5.	Договоры участия в долевом строительстве:	не зарегистрировано
6.	Правопритязания:	отсутствуют
7.	Заявленные в судебном порядке права требования:	данные отсутствуют
8.	Отметка о возражении в отношении зарегистрированного права:	данные отсутствуют
9.	Отметка о наличии решения об изъятии объекта недвижимости для государственных и муниципальных нужд:	данные отсутствуют

Выписка выдана: Махортых Эдуард

Сведения, содержащиеся в настоящем документе, являются актуальными (действительными) на дату получения запроса органом, осуществляющим государственную регистрацию прав.
В соответствии со статьей 7 Федерального закона от 21 июля 1997 г. №122-ФЗ "О государственной регистрации прав на недвижимое имущество и сделок с ним" использование сведений, содержащихся в настоящей выписке, способами или в форме, которые наносят ущерб правам и законным интересам правообладателей, влечет ответственность, предусмотренную законодательством Российской Федерации.

СПЕЦИАЛИСТ 1 РАЗРЯДА — Фунтиков И. С.

(должность уполномоченного должностного лица органа, осуществляющего государственную регистрацию прав) — (подпись) — (Фунтиков И. С.)

Получение заявителем выписки из ЕГРП для последующего предоставления в органы государственной власти органы местного самоуправления и органы государственных и общественных фондов в целях получения государственных и муниципальных услуг не требуется. Данную информацию указанные органы обязаны запрашивать у Росреестра самостоятельно, в случае [illegible] 2010 №210-ФЗ "Об организации предоставления государственных и муниципальных услуг" [illegible]

2

ФЕДЕРАЛЬНАЯ СЛУЖБА ГОСУДАРСТВЕННОЙ РЕГИСТРАЦИИ, КАДАСТРА И КАРТОГРАФИИ

УПРАВЛЕНИЕ ФЕДЕРАЛЬНОЙ СЛУЖБЫ ГОСУДАРСТВЕННОЙ РЕГИСТРАЦИИ, КАДАСТРА И КАРТОГРАФИИ ПО МОСКОВСКОЙ ОБЛАСТИ

ВЫПИСКА ИЗ ЕДИНОГО ГОСУДАРСТВЕННОГО РЕЕСТРА ПРАВ НА НЕДВИЖИМОЕ ИМУЩЕСТВО И СДЕЛОК С НИМ

Дата 13.02.2016 № 50/023/001/2016-829

На основании запроса от 11.02.2016 г., поступившего на рассмотрение 11.02.2016 г. сообщаем, что в Едином государственном реестре прав на недвижимое имущество и сделок с ним зарегистрировано:

1.	Характеристики объекта недвижимости:		
	Кадастровый (или условный) номер объекта:		50:23:0050384:581
	наименование объекта:		Земельный участок
	назначение объекта:		Земли сельскохозяйственного назначения, для дачного строительства с правом возведения жилого дома с правом регистрации проживания в нем
	площадь объекта:		1 153 кв. м
	инвентарный номер, литер:		
	этажность (этаж):		
	номера на поэтажном плане:		
	адрес (местоположение) объекта:		Московская область, Раменский район, сельское поселение Рыболовское
	состав:		
2.	Правообладатель (правообладатели):	2.1.	Владельцы инвестиционных паев - Закрытый паевой инвестиционный фонд недвижимости "ТрастЮнион- Подмосковный" данные о которых устанавливаются на основании данных лицевых счетов владельцев инвестиционных паев в реестре владельцев инвестиционных паев и счетов депо владельцев инвестиционных паев.
3.	Вид, номер и дата государственной регистрации права:	3.1.	Общая долевая собственность, № 50-50-23/211/2014-429 от 19.11.2014
4.	Ограничение (обременение) права:		
	4.1.1. вид:		Доверительное управление, Московская область, Раменский район, сельское поселение Рыболовское, кад. № 50:23:0050384:581, Земельный участок, категория земель: земли сельскохозяйственного назначения, разрешенное использование: для дачного строительства с правом возведения жилого дома с правом регистрации проживания в нем, общая площадь 1 153 кв. м
	дата государственной регистрации:		01.02.2016
	номер государственной регистрации:		50-50/023-50/999/001/2016-375/2
	срок, на который установлено ограничение (обременение) права:		с 01.02.2016 по 01.12.2027
	лицо, в пользу которого установлено ограничение (обременение) права:		Закрытое акционерное общество Управляющая компания «РВМ Капитал», ИНН: 7722563196
	основание государственной регистрации:		Правила доверительного управления Закрытым паевым инвестиционным фондом недвижимости "Земельный фонд "Солид Подмосковный" зарегистрированы ФСФР России 18.10.2007г. за № 1028-94135580 от 18.10.2007; Договор о передаче прав и обязанностей по договору доверительного управления паевым инвестиционным фондом от 07.04.2015 №06/11

1

5.	Договоры участия в долевом строительстве:	не зарегистрировано
6.	Правопритязания:	отсутствуют
7.	Заявленные в судебном порядке права требования:	данные отсутствуют
8.	Отметка о возражении в отношении зарегистрированного права:	данные отсутствуют
9.	Отметка о наличии решения об изъятии объекта недвижимости для государственных и муниципальных нужд:	данные отсутствуют

Выписка выдана: Махортых Эдуард

Сведения, содержащиеся в настоящем документе, являются актуальными (действительными) на дату получения запроса органом, осуществляющим государственную регистрацию прав.
В соответствии со статьей 7 Федерального закона от 21 июля 1997 г. №122-ФЗ "О государственной регистрации прав на недвижимое имущество и сделок с ним" использование сведений, содержащихся в настоящей выписке, [illegible] в форме, которые наносят ущерб правам и законным интересам правообладателей, влечет ответственность, предусмотренную законодательством Российской Федерации.

СПЕЦИАЛИСТ 1 РАЗРЯДА (должность уполномоченного должностного лица органа, осуществляющего государственную регистрацию прав) [illegible] Чуйтиков И. С. [illegible]

Получение заявителем выписки из ЕГРП для последующего предоставления [illegible] органы государственных внебюджетных фондов и [illegible] государственных и муниципальных услуг [illegible] Данную информацию указанные органы обязаны запрашивать у Росреестра [illegible] предоставления государственных и муниципальных услуг [illegible]

2

Отчет об оценке земельных участков (467 ед.) для дачного строительства с правом возведения жилого дома с правом регистрации проживания в нем, расположенных в Раменском районе Московской области

ФЕДЕРАЛЬНАЯ СЛУЖБА ГОСУДАРСТВЕННОЙ РЕГИСТРАЦИИ, КАДАСТРА И КАРТОГРАФИИ

УПРАВЛЕНИЕ ФЕДЕРАЛЬНОЙ СЛУЖБЫ ГОСУДАРСТВЕННОЙ РЕГИСТРАЦИИ, КАДАСТРА И КАРТОГРАФИИ ПО МОСКОВСКОЙ ОБЛАСТИ

ВЫПИСКА ИЗ ЕДИНОГО ГОСУДАРСТВЕННОГО РЕЕСТРА ПРАВ НА НЕДВИЖИМОЕ ИМУЩЕСТВО И СДЕЛОК С НИМ

Дата 13.02.2016 № 50/023/001/2016-714

На основании запроса от 11.02.2016 г., поступившего на рассмотрение 11.02.2016 г. сообщаем, что в Едином государственном реестре прав на недвижимое имущество и сделок с ним зарегистрировано:

1.	Характеристики объекта недвижимости:		
	Кадастровый (или условный) номер объекта:		50:23:0050384:582
	наименование объекта:		Земельный участок
	назначение объекта:		Земли сельскохозяйственного назначения, для дачного строительства с правом возведения жилого дома с правом регистрации проживания в нем
	площадь объекта:		1 191 кв. м
	инвентарный номер, литер:		
	этажность (этаж):		
	номера на поэтажном плане:		
	адрес (местоположение) объекта:		Московская область, Раменский район, сельское поселение Рыболовское
	состав:		
2.	Правообладатель (правообладатели):	2.1.	Владельцы инвестиционных паев - Закрытый паевой инвестиционный фонд недвижимости "ТрастЮнион- Подмосковный" данные о которых устанавливаются на основании данных лицевых счетов владельцев инвестиционных паев в реестре владельцев инвестиционных паев и счетов депо владельцев инвестиционных паев.
3.	Вид, номер и дата государственной регистрации права:	3.1.	Общая долевая собственность, № 50-50-23/148/2014-391 от 02.09.2014
4.	Ограничение (обременение) права:		
	4.1.1. вид:		Доверительное управление, Московская область, Раменский район, сельское поселение Рыболовское, кад. № 50:23:0050384:582, Земельный участок, категория земель: земли сельскохозяйственного назначения, разрешенное использование: для дачного строительства с правом возведения жилого дома с правом регистрации проживания в нем, общая площадь 1 191 кв. м
	дата государственной регистрации:		01.02.2016
	номер государственной регистрации:		50-50/023-50/999/001/2016-365/2
	срок, на который установлено ограничение (обременение) права:		с 01.02.2016 по 01.12.2027
	лицо, в пользу которого установлено ограничение (обременение) права:		Закрытое акционерное общество Управляющая компания «РВМ Капитал», ИНН: 7722563196
	основание государственной регистрации:		Правила доверительного управления Закрытым паевым инвестиционным фондом недвижимости "Земельный фонд "Солид Подмосковный" зарегистрированы ФСФР России 18.10.2007г. за № 1028-94135580 от 18.10.2007; Договор о передаче прав и обязанностей по договору доверительного управления паевым инвестиционным фондом от 07.04.2015 №06/11

1

5.	Договоры участия в долевом строительстве:	не зарегистрировано
6.	Правопритязания:	отсутствуют
7.	Заявленные в судебном порядке права требования:	данные отсутствуют
8.	Отметка о возражении в отношении зарегистрированного права:	данные отсутствуют
9.	Отметка о наличии решения об изъятии объекта недвижимости для государственных и муниципальных нужд:	данные отсутствуют

Выписка выдана: Махортых Эдуард

Сведения, содержащиеся в настоящем документе, являются актуальными (действительными) на дату получения запроса органом, осуществляющим государственную регистрацию прав.
В соответствии со статьей 7 Федерального закона от 21 июля 1997 г. №122-ФЗ "О государственной регистрации прав на недвижимое имущество и сделок с ним" использование сведений, содержащихся в настоящей выписке, способами или в форме, которые наносят ущерб правам и законным интересам правообладателей, влечет ответственность, предусмотренную законодательством Российской Федерации.

СПЕЦИАЛИСТ 1 РАЗРЯДА (должность уполномоченного должностного лица органа, осуществляющего государственную регистрацию прав) — подпись — Фролов И. С. (Ф.И.О. уполномоченного)

Получение заявителем выписки из ЕГРП для последующего предоставления в органы государственной власти, органы местного самоуправления и органы государственных внебюджетных фондов в целях получения государственных и муниципальных услуг не требуется. Данные организации указанные органы обязаны запрашивать у Росреестра самостоятельно федеральный закон от 27.07.2010 №210-ФЗ "Об организации предоставления государственных и муниципальных услуг", п. 1, ст. 7)

2

ФЕДЕРАЛЬНАЯ СЛУЖБА ГОСУДАРСТВЕННОЙ РЕГИСТРАЦИИ, КАДАСТРА И КАРТОГРАФИИ

УПРАВЛЕНИЕ ФЕДЕРАЛЬНОЙ СЛУЖБЫ ГОСУДАРСТВЕННОЙ РЕГИСТРАЦИИ, КАДАСТРА И КАРТОГРАФИИ ПО МОСКОВСКОЙ ОБЛАСТИ

ВЫПИСКА ИЗ ЕДИНОГО ГОСУДАРСТВЕННОГО РЕЕСТРА ПРАВ НА НЕДВИЖИМОЕ ИМУЩЕСТВО И СДЕЛОК С НИМ

Дата 13.02.2016 № 50/023/001/2016-689

На основании запроса от 11.02.2016 г., поступившего на рассмотрение 11.02.2016 г. сообщаем, что в Едином государственном реестре прав на недвижимое имущество и сделок с ним зарегистрировано:

1.	Характеристики объекта недвижимости:		
	Кадастровый (или условный) номер объекта:		50:23:0050384:583
	наименование объекта:		Земельный участок
	назначение объекта:		Земли сельскохозяйственного назначения, для дачного строительства с правом возведения жилого дома справом регистрации проживания в нем
	площадь объекта:		1 221 кв. м
	инвентарный номер, литер:		
	этажность (этаж):		
	номера на поэтажном плане:		
	адрес (местоположение) объекта:		Московская область, Раменский район, сельское поселение Рыболовское
	состав:		
2.	Правообладатель (правообладатели):	2.1.	Владельцы инвестиционных паев - Закрытый паевой инвестиционный фонд недвижимости "ТрастЮнион- Подмосковный" данные о которых устанавливаются на основании данных лицевых счетов владельцев инвестиционных паев в реестре владельцев инвестиционных паев и счетов депо владельцев инвестиционных паев.
3.	Вид, номер и дата государственной регистрации права:	3.1.	Общая долевая собственность, № 50-50-23/148/2014-390 от 02.09.2014
4.	Ограничение (обременение) права:		
	4.1.1. вид:		Доверительное управление, Московская область, Раменский район, сельское поселение Рыболовское, кад. № 50:23:0050384:583, Земельный участок, категория земель: земли сельскохозяйственного назначения, разрешенное использование: для дачного строительства с правом возведения жилого дома справом регистрации проживания в нем, общая площадь 1 221 кв. м
	дата государственной регистрации:		01.02.2016
	номер государственной регистрации:		50-50/023-50/999/001/2016-484/2
	срок, на который установлено ограничение (обременение) права:		с 21.01.2016 по 01.12.2027
	лицо, в пользу которого установлено ограничение (обременение) права:		Закрытое акционерное общество Управляющая компания «РВМ Капитал», ИНН: 7722563196
	основание государственной регистрации:		Правила доверительного управления Закрытым паевым инвестиционным фондом недвижимости "Земельный фонд "Солид Подмосковный" зарегистрированы ФСФР России 18.10.2007г. за № 1028-94135580 от 18.10.2007; Договор о передаче прав и обязанностей по договору доверительного управления паевым инвестиционным фондом от 07.04.2015 №06/11

1

5.	Договоры участия в долевом строительстве:	не зарегистрировано
6.	Правопритязания:	отсутствуют
7.	Заявленные в судебном порядке права требования:	данные отсутствуют
8.	Отметка о возражении в отношении зарегистрированного права:	данные отсутствуют
9.	Отметка о наличии решения об изъятии объекта недвижимости для государственных и муниципальных нужд:	данные отсутствуют

Выписка выдана: Махортых Эдуард

Сведения, содержащиеся в настоящем документе, являются актуальными (действительными) на дату получения запроса органом, осуществляющим государственную регистрацию прав.
В соответствии со статьей 7 Федерального закона от 21 июля 1997 г. №122-ФЗ "О государственной регистрации прав на недвижимое имущество и сделок с ним" использование сведений, содержащихся в настоящей выписке, отчетовых, или в целях, которые наносят ущерб правам и законным интересам [illegible], влечет ответственность, предусмотренную законодательством Российской Федерации.

СПЕЦИАЛИСТ 1 РАЗРЯДА (должность уполномоченного должностного лица органа, осуществляющего государственную регистрацию прав) [illegible] (подпись) [illegible] (Фамилия И. С.)

Получение заявителем выписки из ЕГРП для последующего предоставления в органы государственной власти, органы местного самоуправления и органы государственных внебюджетных фондов в целях получения государственных и муниципальных услуг **не требуется**. Данную информацию указанные органы **обязаны** запрашивать у Росреестра **самостоятельно**/Федеральный закон от 27.07.2010 №210-ФЗ "Об организации предоставления государственных и муниципальных услуг", ч. 1, п. 1.

2

Отчет об оценке земельных участков (467 ед.) для дачного строительства с правом возведения жилого дома с правом регистрации проживания в нем, расположенных в Раменском районе Московской области

ФЕДЕРАЛЬНАЯ СЛУЖБА ГОСУДАРСТВЕННОЙ РЕГИСТРАЦИИ, КАДАСТРА И КАРТОГРАФИИ

УПРАВЛЕНИЕ ФЕДЕРАЛЬНОЙ СЛУЖБЫ ГОСУДАРСТВЕННОЙ РЕГИСТРАЦИИ, КАДАСТРА И КАРТОГРАФИИ ПО МОСКОВСКОЙ ОБЛАСТИ

ВЫПИСКА ИЗ ЕДИНОГО ГОСУДАРСТВЕННОГО РЕЕСТРА ПРАВ НА НЕДВИЖИМОЕ ИМУЩЕСТВО И СДЕЛОК С НИМ

Дата 13.02.2016 № 50/023/001/2016-699

На основании запроса от 11.02.2016 г., поступившего на рассмотрение 11.02.2016 г. сообщаем, что в Едином государственном реестре прав на недвижимое имущество и сделок с ним зарегистрировано:

1.	Характеристики объекта недвижимости:		
	Кадастровый (или условный) номер объекта:		50:23:0050384:584
	наименование объекта:		Земельный участок
	назначение объекта:		Земли сельскохозяйственного назначения, для дачного строительства с правом возведения жилого дома с правом регистрации проживания в нем
	площадь объекта:		1 360 кв. м
	инвентарный номер, литер:		
	этажность (этаж):		
	номера на поэтажном плане:		
	адрес (местоположение) объекта:		Московская область, Раменский район, сельское поселение Рыболовское
	состав:		
2.	Правообладатель (правообладатели):	2.1.	Владельцы инвестиционных паев - Закрытый паевой инвестиционный фонд недвижимости "ТрастЮнион- Подмосковный" данные о которых устанавливаются на основании данных лицевых счетов владельцев инвестиционных паев в реестре владельцев инвестиционных паев и счетов депо владельцев инвестиционных паев.
3.	Вид, номер и дата государственной регистрации права:	3.1.	Общая долевая собственность, № 50-50-23/148/2014-389 от 02.09.2014
4.	Ограничение (обременение) права:		
	4.1.1. вид:		Прочие ограничения (обременения), Московская область, Раменский район, сельское поселение Рыболовское, кад.№ 50:23:0050384:584, Земельный участок, категория земель: земли сельскохозяйственного назначения, разрешенное использование: для дачного строительства с правом возведения жилого дома с правом регистрации проживания в нем, общая площадь 1 360 кв. м
	дата государственной регистрации:		01.02.2016
	номер государственной регистрации:		50-50/023-50/999/001/2016-330/2
	срок, на который установлено ограничение (обременение) права:		с 01.02.2016 по 01.12.2027
	лицо, в пользу которого установлено ограничение (обременение) права:		Закрытое акционерное общество Управляющая компания «РВМ Капитал», ИНН: 7722563196
	основание государственной регистрации:		Договор о передаче прав и обязанностей по договору доверительного управления паевым инвестиционным фондом от 07.04.2015 №06/11
5.	Договоры участия в долевом строительстве:		не зарегистрировано
6.	Правопритязания:		отсутствуют

1

5.	Договоры участия в долевом строительстве:	не зарегистрировано
6.	Правопритязания:	отсутствуют
7.	Заявленные в судебном порядке права требования:	данные отсутствуют
8.	Отметка о возражении в отношении зарегистрированного права:	данные отсутствуют
9.	Отметка о наличии решения об изъятии объекта недвижимости для государственных и муниципальных нужд:	данные отсутствуют

Выписка выдана: Махортых Эдуард

Сведения, содержащиеся в настоящем документе, являются актуальными (действительными) на дату получения запроса органом, осуществляющим государственную регистрацию прав.
В соответствии со статьей 7 Федерального закона от 21 июля 1997 г. №122-ФЗ "О государственной регистрации прав на недвижимое имущество и сделок с ним" использование сведений, содержащихся в настоящей выписке, [illegible] в целях, которые наносят ущерб правам и законным интересам [illegible] ответственность, предусмотренную законодательством Российской Федерации.

СПЕЦИАЛИСТ 1 РАЗРЯДА [illegible] И. С.

Получение заявителем выписки из ЕГРП для последующего предоставления в органы государственной власти, органы местного самоуправления и органы государственных внебюджетных фондов в целях получения государственных и муниципальных услуг не требуется. Данную информацию указанные органы обязаны запрашивать у Росреестра самостоятельно. Федеральный закон от 27.07.2010 №210-ФЗ "Об организации предоставления государственных и муниципальных услуг", ч.1, п.3)

2

ФЕДЕРАЛЬНАЯ СЛУЖБА ГОСУДАРСТВЕННОЙ РЕГИСТРАЦИИ, КАДАСТРА И КАРТОГРАФИИ

УПРАВЛЕНИЕ ФЕДЕРАЛЬНОЙ СЛУЖБЫ ГОСУДАРСТВЕННОЙ РЕГИСТРАЦИИ, КАДАСТРА И КАРТОГРАФИИ ПО МОСКОВСКОЙ ОБЛАСТИ

ВЫПИСКА ИЗ ЕДИНОГО ГОСУДАРСТВЕННОГО РЕЕСТРА ПРАВ НА НЕДВИЖИМОЕ ИМУЩЕСТВО И СДЕЛОК С НИМ

Дата 13.02.2016 № 50/023/001/2016-646

На основании запроса от 11.02.2016 г., поступившего на рассмотрение 11.02.2016 г. сообщаем, что в Едином государственном реестре прав на недвижимое имущество и сделок с ним зарегистрировано:

1.	Характеристики объекта недвижимости:		
	Кадастровый (или условный) номер объекта:		50:23:0050384:585
	наименование объекта:		Земельный участок
	назначение объекта:		Земли сельскохозяйственного назначения, для дачного строительства с правом возведения жилого дома с правом регистрации проживания в нем
	площадь объекта:		1 469 кв. м
	инвентарный номер, литер:		
	этажность (этаж):		
	номера на поэтажном плане:		
	адрес (местоположение) объекта:		Московская область, Раменский район, сельское поселение Рыболовское
	состав:		
2.	Правообладатель (правообладатели):	2.1.	Владельцы инвестиционных паев - Закрытый паевой инвестиционный фонд недвижимости "ТрастЮнион- Подмосковный" данные о которых устанавливаются на основании данных лицевых счетов владельцев инвестиционных паев в реестре владельцев инвестиционных паев и счетов депо владельцев инвестиционных паев.
3.	Вид, номер и дата государственной регистрации права:	3.1.	Общая долевая собственность, № 50-50-23/226/2014-100 от 21.11.2014
4.	Ограничение (обременение) права:		
	4.1.1. вид:		Доверительное управление, Московская область, Раменский район, сельское поселение Рыболовское, кад. № 50:23:0050384:585, Земельный участок, категория земель: земли сельскохозяйственного назначения, разрешенное использование: для дачного строительства с правом возведения жилого дома с правом регистрации проживания в нем, общая площадь 1 469 кв. м
	дата государственной регистрации:		01.02.2016
	номер государственной регистрации:		50-50/023-50/999/001/2016-299/2
	срок, на который установлено ограничение (обременение) права:		с 01.02.2016 до 01.12.2027
	лицо, в пользу которого установлено ограничение (обременение) права:		Закрытое акционерное общество Управляющая компания «РВМ Капитал», ИНН: 7722563196
	основание государственной регистрации:		Правила доверительного управления Закрытым паевым инвестиционным фондом недвижимости "Земельный фонд "Солид Подмосковный" зарегистрированы ФСФР России 18.10.2007г. за № 1028-94135580 от 18.10.2007; Договор о передаче прав и обязанностей по договору доверительного управления паевым инвестиционным фондом от 07.04.2015 №06/11

7.	Заявленные в судебном порядке права требования:	данные отсутствуют
8.	Отметка о возражении в отношении зарегистрированного права:	данные отсутствуют
9.	Отметка о наличии решения об изъятии объекта недвижимости для государственных и муниципальных нужд:	данные отсутствуют

Выписка выдана: Махортых Эдуард

Сведения, содержащиеся в настоящем документе, являются актуальными (действительными) на дату получения запроса органом, осуществляющим государственную регистрацию прав.
В соответствии со статьей 7 Федерального закона от 21 июля 1997 г. №122-ФЗ "О государственной регистрации прав на недвижимое имущество и сделок с ним" использование сведений, содержащихся в настоящей выписке, способами, не соответствующими целям, которые преследует ... ущерб правам и законным интересам правообладателей, влечет ... ответственность, предусмотренную законодательством Российской Федерации.

СПЕЦИАЛИСТ 1 РАЗРЯДА — Ш. С.

Полученные сведения выписки из ЕГРП для последующего предоставления в органы государственной власти, органы местного самоуправления и организации государственных внебюджетных фондов в целях получения государственных и муниципальных услуг, не требуются. Запрет на предоставление указанных органам обязанности запрашивать у Росреестра сведения установлен Федеральным законом от 27.07.2010 №210-ФЗ "Об организации предоставления государственных и муниципальных услуг", ч.1 ст.7)

ФЕДЕРАЛЬНАЯ СЛУЖБА ГОСУДАРСТВЕННОЙ РЕГИСТРАЦИИ, КАДАСТРА И КАРТОГРАФИИ

УПРАВЛЕНИЕ ФЕДЕРАЛЬНОЙ СЛУЖБЫ ГОСУДАРСТВЕННОЙ РЕГИСТРАЦИИ, КАДАСТРА И КАРТОГРАФИИ ПО МОСКОВСКОЙ ОБЛАСТИ

ВЫПИСКА ИЗ ЕДИНОГО ГОСУДАРСТВЕННОГО РЕЕСТРА ПРАВ НА НЕДВИЖИМОЕ ИМУЩЕСТВО И СДЕЛОК С НИМ

Дата 13.02.2016 № 50/023/001/2016-688

На основании запроса от 11.02.2016 г., поступившего на рассмотрение 11.02.2016 г. сообщаем, что в Едином государственном реестре прав на недвижимое имущество и сделок с ним зарегистрировано:

1.	Характеристики объекта недвижимости:		
	Кадастровый (или условный) номер объекта:		50:23:0050384:586
	наименование объекта:		Земельный участок
	назначение объекта:		Земли сельскохозяйственного назначения, для дачного строительства с правом возведения жилого дома с правом регистрации проживания в нем
	площадь объекта:		3 221 кв. м
	инвентарный номер, литер:		
	этажность (этаж):		
	номера на поэтажном плане:		
	адрес (местоположение) объекта:		Московская область, Раменский район, сельское поселение Рыболовское
	состав:		
2.	Правообладатель (правообладатели):	2.1.	Владельцы инвестиционных паев - Закрытый паевой инвестиционный фонд недвижимости "ТрастЮнион- Подмосковный" данные о которых устанавливаются на основании данных лицевых счетов владельцев инвестиционных паев в реестре владельцев инвестиционных паев и счетов депо владельцев инвестиционных паев.
3.	Вид, номер и дата государственной регистрации права:	3.1.	Общая долевая собственность, № 50-50-23/148/2014-388 от 02.09.2014
4.	Ограничение (обременение) права:		
	4.1.1. вид:		Доверительное управление, Московская область, Раменский район, сельское поселение Рыболовское, кад. № 50:23:0050384:586, Земельный участок, категория земель: земли сельскохозяйственного назначения, разрешенное использование: для дачного строительства с правом возведения жилого дома с правом регистрации проживания в нем, общая площадь 3 221 кв. м
	дата государственной регистрации:		01.02.2016
	номер государственной регистрации:		50-50/023-50/999/001/2016-336/2
	срок, на который установлено ограничение (обременение) права:		с 01.02.2016 по 01.12.2027
	лицо, в пользу которого установлено ограничение (обременение) права:		Закрытое акционерное общество Управляющая компания «РВМ Капитал», ИНН: 7722563196
	основание государственной регистрации:		Правила доверительного управления Закрытым паевым инвестиционным фондом недвижимости "Земельный фонд "Солид Подмосковный" зарегистрированы ФСФР России 18.10.2007г. за № 1028-94135580 от 18.10.2007; Договор о передаче прав и обязанностей по договору доверительного управления паевым инвестиционным фондом от 07.04.2015 №06/11

1

5.	Договоры участия в долевом строительстве:	не зарегистрировано
6.	Правопритязания:	отсутствуют
7.	Заявленные в судебном порядке права требования:	данные отсутствуют
8.	Отметка о возражении в отношении зарегистрированного права:	данные отсутствуют
9.	Отметка о наличии решения об изъятии объекта недвижимости для государственных и муниципальных нужд:	данные отсутствуют

Выписка выдана: Махортых Эдуард

Сведения, содержащиеся в настоящем документе, являются актуальными (действительными) на дату получения запроса органом, осуществляющим государственную регистрацию прав.
В соответствии со статьей 7 Федерального закона от 21 июля 1997 г. №122-ФЗ "О государственной регистрации прав на недвижимое имущество и сделок с ним" использование сведений, содержащихся в настоящей выписке, способами или в форме, которые наносят ущерб правам и законным интересам правообладателей, влечет ответственность, предусмотренную законодательством Российской Федерации.

СПЕЦИАЛИСТ 1 РАЗРЯДА (должность уполномоченного должностного лица органа, осуществляющего государственную регистрацию прав) — Фёдоров И. С. (Ф.И.О. должностного лица)

Получение заявителем выписки из ЕГРП для последующего предоставления в органы [illegible] акта, органы местного самоуправления и органы государственных и [illegible] фондов в целях получения государственных и муниципальных услуг не требуется. Данную информацию указанные органы обязаны запрашивать у Росреестра [illegible] от 27.07.2010 №210-ФЗ "Об организации предоставления государственных и муниципальных услуг", ч.1, ст.7)

2

ФЕДЕРАЛЬНАЯ СЛУЖБА ГОСУДАРСТВЕННОЙ РЕГИСТРАЦИИ, КАДАСТРА И КАРТОГРАФИИ

УПРАВЛЕНИЕ ФЕДЕРАЛЬНОЙ СЛУЖБЫ ГОСУДАРСТВЕННОЙ РЕГИСТРАЦИИ, КАДАСТРА И КАРТОГРАФИИ ПО МОСКОВСКОЙ ОБЛАСТИ

ВЫПИСКА ИЗ ЕДИНОГО ГОСУДАРСТВЕННОГО РЕЕСТРА ПРАВ НА НЕДВИЖИМОЕ ИМУЩЕСТВО И СДЕЛОК С НИМ

Дата 13.02.2016 № 50/023/001/2016-1017

На основании запроса от 11.02.2016 г., поступившего на рассмотрение 11.02.2016 г. сообщаем, что в Едином государственном реестре прав на недвижимое имущество и сделок с ним зарегистрировано:

1.	Характеристики объекта недвижимости:		
	Кадастровый (или условный) номер объекта:	50:23:0050384:588	
	наименование объекта:	Земельный участок	
	назначение объекта:	Земли сельскохозяйственного назначения, для дачного строительства с правом возведения жилого дома с правом регистрации проживания в нем	
	площадь объекта:	1 000 кв. м	
	инвентарный номер, литер:		
	этажность (этаж):		
	номера на поэтажном плане:		
	адрес (местоположение) объекта:	Московская область, Раменский район, сельское поселение Рыболовское	
	состав:		
2.	Правообладатель (правообладатели):	2.1.	Владельцы инвестиционных паев - Закрытый паевой инвестиционный фонд недвижимости "ТрастЮнион- Подмосковный" данные о которых устанавливаются на основании данных лицевых счетов владельцев инвестиционных паев в реестре владельцев инвестиционных паев и счетов депо владельцев инвестиционных паев.
3.	Вид, номер и дата государственной регистрации права:	3.1.	Общая долевая собственность, № 50-50-23/148/2014-342 от 01.09.2014
4.	Ограничение (обременение) права:		
	4.1.1. вид:		Доверительное управление, Московская область, Раменский район, сельское поселение Рыболовское, кад. № 50:23:0050384:588, Земельный участок, категория земель: земли сельскохозяйственного назначения, разрешенное использование: для дачного строительства с правом возведения жилого дома с правом регистрации проживания в нем, общая площадь 1 000 кв. м
	дата государственной регистрации:		04.02.2016
	номер государственной регистрации:		50-50/023-50/999/001/2016-636/2
	срок, на который установлено ограничение (обременение) права:		с 04.02.2016 до 01, 12, 2027
	лицо, в пользу которого установлено ограничение (обременение) права:		Закрытое акционерное общество Управляющая компания «РВМ Капитал», ИНН: 7722563196
	основание государственной регистрации:		Правила доверительного управления Закрытым паевым инвестиционным фондом недвижимости "Земельный фонд "Солнц Подмосковный" зарегистрированы ФСФР России 18.10.2007г. за № 1028-94135580 от 18.10.2007; Договор о передаче прав и обязанностей по договору доверительного управления паевым инвестиционным фондом от 07.04.2015 №06/11

5.	Договоры участия в долевом строительстве:	не зарегистрировано
6.	Правопритязания:	отсутствуют
7.	Заявленные в судебном порядке права требования:	данные отсутствуют
8.	Отметка о возражении в отношении зарегистрированного права:	данные отсутствуют
9.	Отметка о наличии решения об изъятии объекта недвижимости для государственных и муниципальных нужд:	данные отсутствуют

Выписка выдана: Махортых Эдуард

Сведения, содержащиеся в настоящем документе, являются актуальными (действительными) на дату получения запроса органом, осуществляющим государственную регистрацию прав.
В соответствии со статьей 7 Федерального закона от 24 июля 1997 г. №122-ФЗ "О государственной регистрации прав на недвижимое имущество и сделок с ним" использование сведений, содержащихся в настоящей выписке, влекущих вред третьим лицам, которые наносят ущерб правам и законным интересам правообладателей, влечет ответственность, предусмотренную законодательством Российской Федерации.

СПЕЦИАЛИСТ 1 РАЗРЯДА — Фомичева И. С.

ФЕДЕРАЛЬНАЯ СЛУЖБА ГОСУДАРСТВЕННОЙ РЕГИСТРАЦИИ, КАДАСТРА И КАРТОГРАФИИ

УПРАВЛЕНИЕ ФЕДЕРАЛЬНОЙ СЛУЖБЫ ГОСУДАРСТВЕННОЙ РЕГИСТРАЦИИ, КАДАСТРА И КАРТОГРАФИИ ПО МОСКОВСКОЙ ОБЛАСТИ

ВЫПИСКА ИЗ ЕДИНОГО ГОСУДАРСТВЕННОГО РЕЕСТРА ПРАВ НА НЕДВИЖИМОЕ ИМУЩЕСТВО И СДЕЛОК С НИМ

Дата 13.02.2016 № 50/023/001/2016-997

На основании запроса от 11.02.2016 г., поступившего на рассмотрение 11.02.2016 г. сообщаем, что в Едином государственном реестре прав на недвижимое имущество и сделок с ним зарегистрировано:

1.	Характеристики объекта недвижимости:		
	Кадастровый (или условный) номер объекта:		50:23:0050384:589
	наименование объекта:		Земельный участок
	назначение объекта:		Земли сельскохозяйственного назначения, для дачного строительства с правом возведения жилого дома с правом регистрации проживания в нем
	площадь объекта:		1 000 кв. м
	инвентарный номер, литер:		
	этажность (этаж):		
	номера на поэтажном плане:		
	адрес (местоположение) объекта:		Московская область, Раменский район, сельское поселение Рыболовское
	состав:		
2.	Правообладатель (правообладатели):	2.1.	Владельцы инвестиционных паев - Закрытый паевой инвестиционный фонд недвижимости "ТрастЮнион- Подмосковный" данные о которых устанавливаются на основании данных лицевых счетов владельцев инвестиционных паев в реестре владельцев инвестиционных паев и счетов депо владельцев инвестиционных паев.
3.	Вид, номер и дата государственной регистрации права:	3.1.	Общая долевая собственность, № 50-50-23/148/2014-341 от 01.09.2014
4.	Ограничение (обременение) права:		
	4.1.1. вид:		Доверительное управление, Московская область, Раменский район, сельское поселение Рыболовское, кад. № 50:23:0050384:589, Земельный участок, категория земель: земли сельскохозяйственного назначения, разрешенное использование: для дачного строительства с правом возведения жилого дома с правом регистрации проживания в нем, общая площадь 1 000 кв. м
	дата государственной регистрации:		04.02.2016
	номер государственной регистрации:		50-50/023-50/999/001/2016-640/2
	срок, на который установлено ограничение (обременение) права:		с 04.02.2016 до 01.12.2027
	лицо, в пользу которого установлено ограничение (обременение) права:		Закрытое акционерное общество Управляющая компания «РВМ Капитал», ИНН: 7722563196
	основание государственной регистрации:		Правила доверительного управления Закрытым паевым инвестиционным фондом недвижимости "Земельный фонд "Солид Подмосковный" зарегистрированы ФСФР России 18.10.2007г. за № 1028-94135580 от 18.10.2007; Договор о передаче прав и обязанностей по договору доверительного управления паевым инвестиционным фондом от 07.04.2015 №06/11

1

5.	Договоры участия в долевом строительстве:	не зарегистрировано
6.	Правопритязания:	отсутствуют
7.	Заявленные в судебном порядке права требования:	данные отсутствуют
8.	Отметка о возражении в отношении зарегистрированного права:	данные отсутствуют
9.	Отметка о наличии решения об изъятии объекта недвижимости для государственных и муниципальных нужд:	данные отсутствуют

Выписка выдана: Махортых Эдуард

Сведения, содержащиеся в настоящем документе, являются актуальными (действительными) на дату получения запроса органом, осуществляющим государственную регистрацию прав.
В соответствии со статьей 7 Федерального закона от 21 июля 1997 г. №122-ФЗ "О государственной регистрации прав на недвижимое имущество и сделок с ним" использование сведений, содержащихся в настоящей выписке, способами или в форме, которые наносят ущерб правам и законным интересам правообладателей, влечет ответственность, предусмотренную законодательством Российской Федерации.

СПЕЦИАЛИСТ 1 РАЗРЯДА — Дубинин В. С.

Должность уполномоченного должностного лица органа, осуществляющего государственную регистрацию прав — Подпись, №122 — Инициалы, фамилия

Получение заявителем выписки из ЕГРП для распространения предоставления в органы государственной власти, органы или иного самоуправления в органы государственных внебюджетных фондов в целях получения государственных и муниципальных услуг не требуется. Данную информацию указанные органы обязаны запрашивать у Росреестра самостоятельно (Федеральный закон от 27.07.2010 №210-ФЗ "Об организации предоставления государственных и муниципальных услуг", ч.1, п.7)

2

ФЕДЕРАЛЬНАЯ СЛУЖБА ГОСУДАРСТВЕННОЙ РЕГИСТРАЦИИ, КАДАСТРА И КАРТОГРАФИИ

УПРАВЛЕНИЕ ФЕДЕРАЛЬНОЙ СЛУЖБЫ ГОСУДАРСТВЕННОЙ РЕГИСТРАЦИИ, КАДАСТРА И КАРТОГРАФИИ ПО МОСКОВСКОЙ ОБЛАСТИ

ВЫПИСКА ИЗ ЕДИНОГО ГОСУДАРСТВЕННОГО РЕЕСТРА ПРАВ НА НЕДВИЖИМОЕ ИМУЩЕСТВО И СДЕЛОК С НИМ

Дата 13.02.2016 № 50/023/001/2016-956

На основании запроса от 11.02.2016 г., поступившего на рассмотрение 11.02.2016 г. сообщаем, что в Едином государственном реестре прав на недвижимое имущество и сделок с ним зарегистрировано:

1.	Характеристики объекта недвижимости:		
	Кадастровый (или условный) номер объекта:		50:23:0050384:590
	наименование объекта:		Земельный участок
	назначение объекта:		Земли сельскохозяйственного назначения, для дачного строительства с правом возведения жилого дома с правом регистрации проживания в нем
	площадь объекта:		1 002 кв. м
	инвентарный номер, литер:		
	этажность (этаж):		
	номера на поэтажном плане:		
	адрес (местоположение) объекта:		Московская область, Раменский район, сельское поселение Рыболовское
	состав:		
2.	Правообладатель (правообладатели):	2.1.	Владельцы инвестиционных паев - Закрытый паевой инвестиционный фонд недвижимости "ТрастЮнион- Подмосковный" данные о которых устанавливаются на основании данных лицевых счетов владельцев инвестиционных паев в реестре владельцев инвестиционных паев и счетов депо владельцев инвестиционных паев.
3.	Вид, номер и дата государственной регистрации права:	3.1.	Общая долевая собственность, № 50-50-23/148/2014-340 от 01.09.2014
4.	Ограничение (обременение) права:		
	4.1.1. вид:		Доверительное управление, Московская область, Раменский район, сельское поселение Рыболовское, кад. № 50:23:0050384:590, Земельный участок, категория земель: земли сельскохозяйственного назначения, разрешенное использование: для дачного строительства с правом возведения жилого дома с правом регистрации проживания в нем, общая площадь 1 002 кв. м
	дата государственной регистрации:		04.02.2016
	номер государственной регистрации:		50-50/023-50/999/001/2016-444/2
	срок, на который установлено ограничение (обременение) права:		с 04.02.2016 по 01.12.2027
	лицо, в пользу которого установлено ограничение (обременение) права:		Закрытое акционерное общество Управляющая компания «РВМ Капитал», ИНН: 7722563196
	основание государственной регистрации:		Правила доверительного управления Закрытым паевым инвестиционным фондом недвижимости "Земельный фонд "Солид Подмосковный" зарегистрированы ФСФР России 18.10.2007г. за № 1028-94135580 от 18.10.2007; Договор о передаче прав и обязанностей по договору доверительного управления паевым инвестиционным фондом от 07.04.2015 №06/11

1

5.	Договоры участия в долевом строительстве:	не зарегистрировано
6.	Правопритязания:	отсутствуют
7.	Заявленные в судебном порядке права требования:	данные отсутствуют
8.	Отметка о возражении в отношении зарегистрированного права:	данные отсутствуют
9.	Отметка о наличии решения об изъятии объекта недвижимости для государственных и муниципальных нужд:	данные отсутствуют

Выписка выдана: Махортых Эдуард

Сведения, содержащиеся в настоящем документе, являются актуальными (действительными) на дату получения запроса органом, осуществляющим государственную регистрацию прав.
В соответствии со статьей 7 Федерального закона от 21 июля 1997 г. №122-ФЗ "О государственной регистрации прав на недвижимое имущество и сделок с ним" использование сведений, содержащихся в настоящей выписке, способами или в форме, которые наносят ущерб правам и законным интересам правообладателей, влечет ответственность, предусмотренную законодательством Российской Федерации.

СПЕЦИАЛИСТ 1 РАЗРЯДА (должность уполномоченного должностного лица органа, осуществляющего государственную регистрацию прав) — (подпись) — Фетисов Л.С. (инициалы, фамилия)

Получение заявителем выписки из ЕГРП для последующего предоставления в органы государственной власти, органы местного самоуправления и органы государственных внебюджетных фондов в целях получения государственных и муниципальных услуг с их субъектов. Даже по информации указанные органы обязаны запрашивать в Росреестре самостоятельно (Федеральный закон от 27.07.2010 №210-ФЗ "Об организации предоставления государственных и муниципальных услуг", ч.1, ст.7)

2

ФЕДЕРАЛЬНАЯ СЛУЖБА ГОСУДАРСТВЕННОЙ РЕГИСТРАЦИИ, КАДАСТРА И КАРТОГРАФИИ

УПРАВЛЕНИЕ ФЕДЕРАЛЬНОЙ СЛУЖБЫ ГОСУДАРСТВЕННОЙ РЕГИСТРАЦИИ, КАДАСТРА И КАРТОГРАФИИ ПО МОСКОВСКОЙ ОБЛАСТИ

ВЫПИСКА ИЗ ЕДИНОГО ГОСУДАРСТВЕННОГО РЕЕСТРА ПРАВ НА НЕДВИЖИМОЕ ИМУЩЕСТВО И СДЕЛОК С НИМ

Дата 13.02.2016 № 50/023/001/2016-981

На основании запроса от 11.02.2016 г., поступившего на рассмотрение 11.02.2016 г. сообщаем, что в Едином государственном реестре прав на недвижимое имущество и сделок с ним зарегистрировано:

1.	Характеристики объекта недвижимости:		
	Кадастровый (или условный) номер объекта:		50:23:0050384:591
	наименование объекта:		Земельный участок
	назначение объекта:		Земли сельскохозяйственного назначения, для дачного строительства с правом возведения жилого дома с правом регистрации проживания в нем
	площадь объекта:		1 002 кв. м
	инвентарный номер, литер:		
	этажность (этаж):		
	номера на поэтажном плане:		
	адрес (местоположение) объекта:		Московская область, Раменский район, сельское поселение Рыболовское
	состав:		
2.	Правообладатель (правообладатели):	2.1.	Владельцы инвестиционных паев - Закрытый паевой инвестиционный фонд недвижимости "ТрастЮнион- Подмосковный" данные о которых устанавливаются на основании данных лицевых счетов владельцев инвестиционных паев в реестре владельцев инвестиционных паев и счетов депо владельцев инвестиционных паев.
3.	Вид, номер и дата государственной регистрации права:	3.1.	Общая долевая собственность, № 50-50-23/148/2014-339 от 01.09.2014
4.	Ограничение (обременение) права:		
	4.1.1. вид:		Доверительное управление, Московская область, Раменский район, сельское поселение Рыболовское, кад. № 50:23:0050384:591, Земельный участок, категория земель: земли сельскохозяйственного назначения, разрешенное использование: для дачного строительства с правом возведения жилого дома с правом регистрации проживания в нем, общая площадь 1 002 кв. м
	дата государственной регистрации:		04.02.2016
	номер государственной регистрации:		50-50/023-50/999/001/2016-446/2
	срок, на который установлено ограничение (обременение) права:		с 21.01.2016 по 01.12.2027
	лицо, в пользу которого установлено ограничение (обременение) права:		Закрытое акционерное общество Управляющая компания «РВМ Капитал», ИНН: 7722563196
	основание государственной регистрации:		Правила доверительного управления Закрытым паевым инвестиционным фондом недвижимости "Земельный фонд "Солид Подмосковный" зарегистрированы ФСФР России 18.10.2007г. за № 1028-94135580 от 18.10.2007; Договор о передаче прав и обязанностей по договору доверительного управления паевым инвестиционным фондом от 07.04.2015 №06/11

1

5.	Договоры участия в долевом строительстве:	не зарегистрировано
6.	Правопритязания:	отсутствуют
7.	Заявленные в судебном порядке права требования:	данные отсутствуют
8.	Отметка о возражении в отношении зарегистрированного права:	данные отсутствуют
9.	Отметка о наличии решения об изъятии объекта недвижимости для государственных и муниципальных нужд:	данные отсутствуют

Выписка выдана: Махортых Эдуард

Сведения, содержащиеся в настоящем документе, являются актуальными (действительными) на дату получения запроса органом, осуществляющим государственную регистрацию прав.
В соответствии со статьей 7 Федерального закона от 21 июля 1997 г. №122-ФЗ "О государственной регистрации прав на недвижимое имущество и сделок с ним" использование сведений, содержащихся в настоящей выписке, способные для в целях, которые наносят ущерб правам и законным интересам правообладателей, влечет ответственность, предусмотренную законодательством Российской Федерации.

СПЕЦИАЛИСТ 1 РАЗРЯДА (должность уполномоченного должностного лица органа, осуществляющего государственную регистрацию прав) [illegible] [illegible]

Получение заявителем выписки из ЕГРП для последующего предоставления в органы государственной власти, органы местного самоуправления и органы государственных внебюджетных фондов в целях получения государственных и муниципальных услуг не требуется. Данную информацию указанные органы обязаны запрашивать у Росреестра самостоятельно/федеральный закон от 27.07.2010 №210-ФЗ "Об организации предоставления государственных и муниципальных услуг", ч.1, ст.7)

2

ФЕДЕРАЛЬНАЯ СЛУЖБА ГОСУДАРСТВЕННОЙ РЕГИСТРАЦИИ, КАДАСТРА И КАРТОГРАФИИ

УПРАВЛЕНИЕ ФЕДЕРАЛЬНОЙ СЛУЖБЫ ГОСУДАРСТВЕННОЙ РЕГИСТРАЦИИ, КАДАСТРА И КАРТОГРАФИИ ПО МОСКОВСКОЙ ОБЛАСТИ

ВЫПИСКА ИЗ ЕДИНОГО ГОСУДАРСТВЕННОГО РЕЕСТРА ПРАВ НА НЕДВИЖИМОЕ ИМУЩЕСТВО И СДЕЛОК С НИМ

Дата 12.03.2016 № 50/023/001/2016-1524

На основании запроса от 10.03.2016 г., поступившего на рассмотрение 10.03.2016 г сообщаем, что в Едином государственном реестре прав на недвижимое имущество и сделок с ним зарегистрировано:

1.	Характеристики объекта недвижимости:		
	Кадастровый (или условный) номер объекта:		50:23:0050384:595
	наименование объекта:		Земельный участок
	назначение объекта:		Земли сельскохозяйственного назначения, для дачного строительства с правом возведения жилого дома с правом регистрации проживания в нем
	площадь объекта:		923 кв. м
	инвентарный номер, литер:		
	этажность (этаж):		
	номера на поэтажном плане:		
	адрес (местоположение) объекта:		Московская область, Раменский район, сельское поселение Рыболовское
	состав:		
2.	Правообладатель (правообладатели):	2.1.	Владельцы инвестиционных паев - Закрытый паевой инвестиционный фонд недвижимости "ТрастЮнион- Подмосковный" данные о которых устанавливаются на основании данных лицевых счетов владельцев инвестиционных паев в реестре владельцев инвестиционных паев и счетов депо владельцев инвестиционных паев.
3.	Вид, номер и дата государственной регистрации права:	3.1.	Общая долевая собственность, № 50-50-23/148/2014-335 от 01.09.2014
4.	Ограничение (обременение) права:		
	4.1.1. вид:		Доверительное управление, Московская область, Раменский район, сельское поселение Рыболовское, кад. № 50:23:0050384:595, Земельный участок, категория земель: земли сельскохозяйственного назначения, разрешенное использование: для дачного строительства с правом возведения жилого дома с правом регистрации проживания в нем, общая площадь 923 кв. м
	дата государственной регистрации:		25.02.2016
	номер государственной регистрации:		50-50/023-50/999/001/2016-894/2
	срок, на который установлено ограничение (обременение) права:		с 25.02.2016 по 01.12.2027
	лицо, в пользу которого установлено ограничение (обременение) права:		Закрытое акционерное общество Управляющая компания «РВМ Капитал», ИНН: 7722563196
	основание государственной регистрации:		Правила доверительного управления Закрытым паевым инвестиционным фондом недвижимости "Земельный фонд "Солид Подмосковный" зарегистрированы ФСФР России 18.10.2007г. за № 1028-94135580 от 18.10.2007; Договор о передаче прав и обязанностей по договору доверительного управления паевым инвестиционным фондом от 07.04.2015 №06/11

1

5.	Договоры участия в долевом строительстве:	не зарегистрировано
6.	Правопритязания:	отсутствуют
7.	Заявленные в судебном порядке права требования:	данные отсутствуют
8.	Отметка о возражении в отношении зарегистрированного права:	данные отсутствуют
9.	Отметка о наличии решения об изъятии объекта недвижимости для государственных и муниципальных нужд:	данные отсутствуют

Выписка выдана: Махортых Эдуард

Сведения, содержащиеся в настоящем документе, являются актуальными (действительными) на дату получения запроса органом, осуществляющим государственную регистрацию прав.
В соответствии со статьей 7 Федерального закона от 21 июля 1997 г. №122-ФЗ "О государственной регистрации прав на недвижимое имущество и сделок с ним" использование сведений, содержащихся в настоящей выписке, способами или в форме, которые наносят ущерб правам и законным интересам правообладателей, влечет ответственность, предусмотренную законодательством Российской Федерации.

СПЕЦИАЛИСТ 1 РАЗРЯДА (должность уполномоченного должностного лица органа, осуществляющего государственную регистрацию прав) [illegible] [illegible] И. С. [illegible]

Получение заявителем выписки из ЕГРП для последующего предоставления в орган [illegible] в адрес органа, [illegible] органом государственных и муниципальных услуг не требуется. Данную информацию указанные органы обязаны запрашивать у Реестра самостоятельно Федеральный закон от 27.07.2010 №210-ФЗ "Об организации предоставления государственных и муниципальных услуг", п.1, ст.7)

2

Отчет об оценке земельных участков (467 ед.) для дачного строительства с правом возведения жилого дома с правом регистрации проживания в нем, расположенных в Раменском районе Московской области

ФЕДЕРАЛЬНАЯ СЛУЖБА ГОСУДАРСТВЕННОЙ РЕГИСТРАЦИИ, КАДАСТРА И КАРТОГРАФИИ

УПРАВЛЕНИЕ ФЕДЕРАЛЬНОЙ СЛУЖБЫ ГОСУДАРСТВЕННОЙ РЕГИСТРАЦИИ, КАДАСТРА И КАРТОГРАФИИ ПО МОСКОВСКОЙ ОБЛАСТИ

ВЫПИСКА ИЗ ЕДИНОГО ГОСУДАРСТВЕННОГО РЕЕСТРА ПРАВ НА НЕДВИЖИМОЕ ИМУЩЕСТВО И СДЕЛОК С НИМ

Дата 13.02.2016 № 50/023/001/2016-727

На основании запроса от 11.02.2016 г., поступившего на рассмотрение 11.02.2016 г. сообщаем, что в Едином государственном реестре прав на недвижимое имущество и сделок с ним зарегистрировано:

1.	Характеристики объекта недвижимости:		
	Кадастровый (или условный) номер объекта:		50:23:0050384:596
	наименование объекта:		Земельный участок
	назначение объекта:		Земли сельскохозяйственного назначения, для дачного строительства с правом возведения жилого дома с правом регистрации проживания в нем
	площадь объекта:		1 244 кв. м
	инвентарный номер, литер:		
	этажность (этаж):		
	номера на поэтажном плане:		
	адрес (местоположение) объекта:		Московская область, Раменский район, сельское поселение Рыболовское
	состав:		
2.	Правообладатель (правообладатели):	2.1.	Владельцы инвестиционных паев - Закрытый паевой инвестиционный фонд недвижимости "ТрастЮнион- Подмосковный" данные о которых устанавливаются на основании данных лицевых счетов владельцев инвестиционных паев в реестре владельцев инвестиционных паев и счетов депо владельцев инвестиционных паев.
3.	Вид, номер и дата государственной регистрации права:	3.1.	Общая долевая собственность, № 50-50-23/148/2014-334 от 01.09.2014
4.	Ограничение (обременение) права:		
	4.1.1. вид:		Доверительное управление, Московская область, Раменский район, сельское поселение Рыболовское, кад. № 50:23:0050384:596, Земельный участок, категория земель: земли сельскохозяйственного назначения, разрешенное использование: для дачного строительства с правом возведения жилого дома с правом регистрации проживания в нем, общая площадь 1 244 кв. м
	дата государственной регистрации:		01.02.2016
	номер государственной регистрации:		50-50/023-50/999/001/2016-474/2
	срок, на который установлено ограничение (обременение) права:		с 21.01.2016 по 01.12.2027
	лицо, в пользу которого установлено ограничение (обременение) права:		Закрытое акционерное общество Управляющая компания «РВМ Капитал», ИНН: 7722563196
	основание государственной регистрации:		Правила доверительного управления Закрытым паевым инвестиционным фондом недвижимости "Земельный фонд "Солид Подмосковный" зарегистрированы ФСФР России 18.10.2007г. за № 1028-94135580 от 18.10.2007; Договор о передаче прав и обязанностей по договору доверительного управления паевым инвестиционным фондом от 07.04.2015 №06/11

1

5.	Договоры участия в долевом строительстве:	не зарегистрировано
6.	Правопритязания:	отсутствуют
7.	Заявленные в судебном порядке права требования:	данные отсутствуют
8.	Отметка о возражении в отношении зарегистрированного права:	данные отсутствуют
9.	Отметка о наличии решения об изъятии объекта недвижимости для государственных и муниципальных нужд:	данные отсутствуют

Выписка выдана: Махортых Эдуард Иванович

Сведения, содержащиеся в настоящем документе, являются актуальными (действительными) на дату получения запроса органом, осуществляющим государственную регистрацию прав.
В соответствии со статьей 7 Федерального закона от 21 июля 1997 г. №122-ФЗ "О государственной регистрации прав на недвижимое имущество и сделок с ним" использование сведений, содержащихся в настоящей выписке, способами или в форме, которые наносят ущерб правам и законным интересам правообладателей, влечет ответственность, предусмотренную законодательством Российской Федерации.

СПЕЦИАЛИСТ 1 РАЗРЯДА — Фурцева И. С.
(должность уполномоченного должностного лица органа, осуществляющего государственную регистрацию прав) — (подпись) — (фамилия, инициалы)

Получение заявителем выписки из ЕГРП для последующего предоставления в органы государственной власти, органы местного самоуправления и органы государственных внебюджетных фондов в целях получения государственных и муниципальных услуг не требуется. Данную информацию указанные органы обязаны запрашивать у Росреестра самостоятельно на основании ... от 27.07.2010 №210-ФЗ "Об организации предоставления государственных и муниципальных услуг", ч.1, ст.7)

2

ФЕДЕРАЛЬНАЯ СЛУЖБА ГОСУДАРСТВЕННОЙ РЕГИСТРАЦИИ, КАДАСТРА И КАРТОГРАФИИ

УПРАВЛЕНИЕ ФЕДЕРАЛЬНОЙ СЛУЖБЫ ГОСУДАРСТВЕННОЙ РЕГИСТРАЦИИ, КАДАСТРА И КАРТОГРАФИИ ПО МОСКОВСКОЙ ОБЛАСТИ

ВЫПИСКА ИЗ ЕДИНОГО ГОСУДАРСТВЕННОГО РЕЕСТРА ПРАВ НА НЕДВИЖИМОЕ ИМУЩЕСТВО И СДЕЛОК С НИМ

Дата 12.03.2016 № 50/023/001/2016-1267

На основании запроса от 10.03.2016 г., поступившего на рассмотрение 10.03.2016 г сообщаем, что в Едином государственном реестре прав на недвижимое имущество и сделок с ним зарегистрировано:

1.	Характеристики объекта недвижимости:		
	Кадастровый (или условный) номер объекта:		50:23:0050384:597
	наименование объекта:		Земельный участок
	назначение объекта:		Земли сельскохозяйственного назначения, для дачного строительства с правом возведения жилого дома с правом регистрации проживания в нем
	площадь объекта:		952 кв. м
	инвентарный номер, литер:		
	этажность (этаж):		
	номера на поэтажном плане:		
	адрес (местоположение) объекта:		Московская область, Раменский район, сельское поселение Рыболовское
	состав:		
2.	Правообладатель (правообладатели):	2.1.	Владельцы инвестиционных паев - Закрытый паевой инвестиционный фонд недвижимости "ТрастЮнион- Подмосковный" данные о которых устанавливаются на основании данных лицевых счетов владельцев инвестиционных паев в реестре владельцев инвестиционных паев и счетов депо владельцев инвестиционных паев.
3.	Вид, номер и дата государственной регистрации права:	3.1.	Общая долевая собственность, № 50-50-23/172/2014-123 от 28.08.2014
4.	Ограничение (обременение) права:		
	4.1.1. вид:		Доверительное управление, Московская область, Раменский район, сельское поселение Рыболовское, кад. № 50:23:0050384:597, Земельный участок, категория земель: земли сельскохозяйственного назначения, разрешенное использование: для дачного строительства с правом возведения жилого дома с правом регистрации проживания в нем, общая площадь 952 кв. м
	дата государственной регистрации:		24.02.2016
	номер государственной регистрации:		50-50/023-50/999/001/2016-862/2
	срок, на который установлено ограничение (обременение) права:		с 24.02.2016 по 01.12.2027
	лицо, в пользу которого установлено ограничение (обременение) права:		Закрытое акционерное общество Управляющая компания «РВМ Капитал», ИНН: 7722563196
	основание государственной регистрации:		Правила доверительного управления Закрытым паевым инвестиционным фондом недвижимости "Земельный фонд "Солид Подмосковный" зарегистрированы ФСФР России 18.10.2007г. за № 1028-94135580 от 18.10.2007; Договор о передаче прав и обязанностей по договору доверительного управления паевым инвестиционным фондом от 07.04.2015 №06/11

1

5.	Договоры участия в долевом строительстве:	не зарегистрировано
6.	Правопритязания:	отсутствуют
7.	Заявленные в судебном порядке права требования:	данные отсутствуют
8.	Отметка о возражении в отношении зарегистрированного права:	данные отсутствуют
9.	Отметка о наличии решения об изъятии объекта недвижимости для государственных и муниципальных нужд:	данные отсутствуют

Выписка выдана: Махортых Эдуард

Сведения, содержащиеся в настоящем документе, являются актуальными (действительными) на дату получения запроса органом, осуществляющим государственную регистрацию прав.
В соответствии со статьей 7 Федерального закона [illegible] 1997 г. №122-ФЗ "О государственной регистрации прав на недвижимое имущество и сделок с ним" использование сведений, содержащихся в настоящей выписке, [illegible], которые наносят ущерб правам и законным интересам правообладателя, влечет ответственность, предусмотренную законодательством Российской Федерации.

СПЕЦИАЛИСТ 1 РАЗРЯДА (должность уполномоченного должностного лица органа, осуществляющего государственную регистрацию прав) [illegible] Фурсенко И. С. [illegible]

[illegible]

2

ФЕДЕРАЛЬНАЯ СЛУЖБА ГОСУДАРСТВЕННОЙ РЕГИСТРАЦИИ, КАДАСТРА И КАРТОГРАФИИ

УПРАВЛЕНИЕ ФЕДЕРАЛЬНОЙ СЛУЖБЫ ГОСУДАРСТВЕННОЙ РЕГИСТРАЦИИ, КАДАСТРА И КАРТОГРАФИИ ПО МОСКОВСКОЙ ОБЛАСТИ

ВЫПИСКА ИЗ ЕДИНОГО ГОСУДАРСТВЕННОГО РЕЕСТРА ПРАВ НА НЕДВИЖИМОЕ ИМУЩЕСТВО И СДЕЛОК С НИМ

Дата 13.02.2016 № 50/023/001/2016-947

На основании запроса от 11.02.2016 г., поступившего на рассмотрение 11.02.2016 г. сообщаем, что в Едином государственном реестре прав на недвижимое имущество и сделок с ним зарегистрировано:

1.	Характеристики объекта недвижимости:		
	Кадастровый (или условный) номер объекта:		50:23:0050384:598
	наименование объекта:		Земельный участок
	назначение объекта:		Земли сельскохозяйственного назначения, для дачного строительства с правом возведения жилого дома с правом регистрации проживания в нем
	площадь объекта:		1 000 кв. м
	инвентарный номер, литер:		
	этажность (этаж):		
	номера на поэтажном плане:		
	адрес (местоположение) объекта:		Московская область, Раменский район, сельское поселение Рыболовское
	состав:		
2.	Правообладатель (правообладатели):	2.1.	Владельцы инвестиционных паев - Закрытый паевой инвестиционный фонд недвижимости "ТрастЮнион- Подмосковный" данные о которых устанавливаются на основании данных лицевых счетов владельцев инвестиционных паев в реестре владельцев инвестиционных паев и счетов депо владельцев инвестиционных паев.
3.	Вид, номер и дата государственной регистрации права:	3.1.	Общая долевая собственность, № 50-50-23/172/2014-122 от 28.08.2014
4.	Ограничение (обременение) права:		
	4.1.1. вид:		Доверительное управление, Московская область, Раменский район, сельское поселение Рыболовское, кад. № 50:23:0050384:598, Земельный участок, категория земель: земли сельскохозяйственного назначения, разрешенное использование: для дачного строительства с правом возведения жилого дома с правом регистрации проживания в нем, общая площадь 1 000 кв. м
	дата государственной регистрации:		04.02.2016
	номер государственной регистрации:		50-50/023-50/999/001/2016-536/2
	срок, на который установлено ограничение (обременение) права:		с 04.02.2016 до 01, 12, 2027
	лицо, в пользу которого установлено ограничение (обременение) права:		Закрытое акционерное общество Управляющая компания «РВМ Капитал», ИНН: 7722563196
	основание государственной регистрации:		Правила доверительного управления Закрытым паевым инвестиционным фондом недвижимости "Земельный фонд "Солид Подмосковный" зарегистрированы ФСФР России 18.10.2007г. за № 1028-94135580 от 18.10.2007; Договор о передаче прав и обязанностей по договору доверительного управления паевым инвестиционным фондом от 07.04.2015 №06/11

1

5.	Договоры участия в долевом строительстве:	не зарегистрировано
6.	Правопритязания:	отсутствуют
7.	Заявленные в судебном порядке права требования:	данные отсутствуют
8.	Отметка о возражении в отношении зарегистрированного права:	данные отсутствуют
9.	Отметка о наличии решения об изъятии объекта недвижимости для государственных и муниципальных нужд:	данные отсутствуют

Выписка выдана: Махортых Эдуард Иванович

Сведения, содержащиеся в настоящем документе, являются актуальными (действительными) на дату получения запроса органом, осуществляющим государственную регистрацию прав.
В соответствии со статьей 7 Федерального закона от 21 июля 1997 г. №122-ФЗ "О государственной регистрации прав на недвижимое имущество и сделок с ним" использование сведений, содержащихся в настоящей выписке, способами или в форме, которые наносят ущерб правам и законным интересам правообладателей, влечет ответственность, предусмотренную законодательством Российской Федерации.

СПЕЦИАЛИСТ 1 РАЗРЯДА (должность уполномоченного должностного лица органа, осуществляющего государственную регистрацию прав) — (подпись) — Фустина К. С. (фамилия, инициалы)

Получение заявителем выписки из ЕГРП для последующего предоставления в органы государственной власти, органы местного самоуправления и органы государственных внебюджетных фондов в целях получения государственных и муниципальных услуг не требуется. Данную информацию указанные органы обязаны запрашивать у Госреестра самостоятельно (Федеральный закон от 27.07.2010 №210-ФЗ "Об организации предоставления государственных и муниципальных услуг", ч.1, ст.7)

2

ФЕДЕРАЛЬНАЯ СЛУЖБА ГОСУДАРСТВЕННОЙ РЕГИСТРАЦИИ, КАДАСТРА И КАРТОГРАФИИ

УПРАВЛЕНИЕ ФЕДЕРАЛЬНОЙ СЛУЖБЫ ГОСУДАРСТВЕННОЙ РЕГИСТРАЦИИ, КАДАСТРА И КАРТОГРАФИИ ПО МОСКОВСКОЙ ОБЛАСТИ

ВЫПИСКА ИЗ ЕДИНОГО ГОСУДАРСТВЕННОГО РЕЕСТРА ПРАВ НА НЕДВИЖИМОЕ ИМУЩЕСТВО И СДЕЛОК С НИМ

Дата 13.02.2016 № 50/023/001/2016-962

На основании запроса от 11.02.2016 г., поступившего на рассмотрение 11.02.2016 г. сообщаем, что в Едином государственном реестре прав на недвижимое имущество и сделок с ним зарегистрировано:

1.	Характеристики объекта недвижимости:		
	Кадастровый (или условный) номер объекта:		50:23:0050384:599
	наименование объекта:		Земельный участок
	назначение объекта:		Земли сельскохозяйственного назначения, для дачного строительства с правом возведения жилого дома с правом регистрации проживания в нем
	площадь объекта:		1 000 кв. м
	инвентарный номер, литер:		
	этажность (этаж):		
	номера на поэтажном плане:		
	адрес (местоположение) объекта:		Московская область, Раменский район, сельское поселение Рыболовское
	состав:		
2.	Правообладатель (правообладатели):	2.1.	Владельцы инвестиционных паев - Закрытый паевой инвестиционный фонд недвижимости "ТрастЮнион- Подмосковный" данные о которых устанавливаются на основании данных лицевых счетов владельцев инвестиционных паев в реестре владельцев инвестиционных паев и счетов депо владельцев инвестиционных паев.
3.	Вид, номер и дата государственной регистрации права:	3.1.	Общая долевая собственность, № 50-50-23/172/2014-121 от 28.08.2014
4.	Ограничение (обременение) права:		
	4.1.1. вид:		Доверительное управление, Московская область, Раменский район, сельское поселение Рыболовское, кад. № 50:23:0050384:599, Земельный участок, категория земель: земли сельскохозяйственного назначения, разрешенное использование: для дачного строительства с правом возведения жилого дома с правом регистрации проживания в нем, общая площадь 1 000 кв. м
	дата государственной регистрации:		04.02.2016
	номер государственной регистрации:		50-50/023-50/999/001/2016-541/2
	срок, на который установлено ограничение (обременение) права:		с 04.02.2016 по 01.12.2027
	лицо, в пользу которого установлено ограничение (обременение) права:		Закрытое акционерное общество Управляющая компания «РВМ Капитал», ИНН: 7722563196
	основание государственной регистрации:		Правила доверительного управления Закрытым паевым инвестиционным фондом недвижимости "Земельный фонд "Солид Подмосковный" зарегистрированы ФСФР России 18.10.2007г. за № 1028-94135580 от 18.10.2007; Договор о передаче прав и обязанностей по договору доверительного управления паевым инвестиционным фондом от 07.04.2015 №06/11

1

5.	Договоры участия в долевом строительстве:	не зарегистрировано
6.	Правопритязания:	отсутствуют
7.	Заявленные в судебном порядке права требования:	данные отсутствуют
8.	Отметка о возражении в отношении зарегистрированного права:	данные отсутствуют
9.	Отметка о наличии решения об изъятии объекта недвижимости для государственных и муниципальных нужд:	данные отсутствуют

Выписка выдана: Махортых Эдуард

Сведения, содержащиеся в настоящем документе, являются актуальными (действительными) на дату получения запроса органом, осуществляющим государственную регистрацию прав.
В соответствии со статьей 7 Федерального закона от 21 июля 1997 г. №122-ФЗ "О государственной регистрации прав на недвижимое имущество и сделок с ним" использование сведений, содержащихся в настоящей выписке, способами или в форме, которые наносят ущерб правам и законным интересам правообладателей, влечет ответственность, предусмотренную законодательством Российской Федерации.

СПЕЦИАЛИСТ 1 РАЗРЯДА (должность уполномоченного должностного лица органа, осуществляющего государственную регистрацию прав) — (подпись) — Фунтиков И. С. (Ф.И.О.)

Получение заявителем выписки из ЕГРП для последующего предоставления в органы государственной власти, органы местного самоуправления и органы государственных внебюджетных фондов в целях получения государственных и муниципальных услуг не требуется. (Данную информацию указанные органы обязаны запрашивать у Росреестра самостоятельно. Федеральный закон от 27.07.2010 №210-ФЗ "Об организации предоставления государственных и муниципальных услуг", ч.1, ст.7)

2

ФЕДЕРАЛЬНАЯ СЛУЖБА ГОСУДАРСТВЕННОЙ РЕГИСТРАЦИИ, КАДАСТРА И КАРТОГРАФИИ

УПРАВЛЕНИЕ ФЕДЕРАЛЬНОЙ СЛУЖБЫ ГОСУДАРСТВЕННОЙ РЕГИСТРАЦИИ, КАДАСТРА И КАРТОГРАФИИ ПО МОСКОВСКОЙ ОБЛАСТИ

ВЫПИСКА ИЗ ЕДИНОГО ГОСУДАРСТВЕННОГО РЕЕСТРА ПРАВ НА НЕДВИЖИМОЕ ИМУЩЕСТВО И СДЕЛОК С НИМ

Дата 12.03.2016 № 50/023/001/2016-1450

На основании запроса от 10.03.2016 г., поступившего на рассмотрение 10.03.2016 г. сообщаем, что в Едином государственном реестре прав на недвижимое имущество и сделок с ним зарегистрировано:

1.	Характеристики объекта недвижимости:		
	Кадастровый (или условный) номер объекта:		50:23:0050384:604
	наименование объекта:		Земельный участок
	назначение объекта:		Земли сельскохозяйственного назначения, для дачного строительства с правом возведения жилого дома с правом регистрации проживания в нем
	площадь объекта:		875 кв. м
	инвентарный номер, литер:		
	этажность (этаж):		
	номера на поэтажном плане:		
	адрес (местоположение) объекта:		Московская область, Раменский район, сельское поселение Рыболовское
	состав:		
2.	Правообладатель (правообладатели):	2.1.	Владельцы инвестиционных паев - Закрытый паевой инвестиционный фонд недвижимости "ТрастЮнион- Подмосковный" данные о которых устанавливаются на основании данных лицевых счетов владельцев инвестиционных паев в реестре владельцев инвестиционных паев и счетов депо владельцев инвестиционных паев.
3.	Вид, номер и дата государственной регистрации права:	3.1.	Общая долевая собственность, № 50-50-23/172/2014-116 от 28.08.2014
4.	Ограничение (обременение) права:		
	4.1.1. вид:		Доверительное управление, Московская область, Раменский район, сельское поселение Рыболовское, кад. № 50:23:0050384:604, Земельный участок, категория земель: земли сельскохозяйственного назначения, разрешенное использование: для дачного строительства с правом возведения жилого дома с правом регистрации проживания в нем, общая площадь 875 кв. м
	дата государственной регистрации:		25.02.2016
	номер государственной регистрации:		50-50/001-50/999/001/2016-982/2
	срок, на который установлено ограничение (обременение) права:		с 25.02.2016 по 01.12.2027
	лицо, в пользу которого установлено ограничение (обременение) права:		Закрытое акционерное общество Управляющая компания «РВМ Капитал», ИНН: 7722563196
	основание государственной регистрации:		Правила доверительного управления Закрытым паевым инвестиционным фондом недвижимости "Земельный фонд "Солид Подмосковный" зарегистрированы ФСФР России 18.10.2007г. за № 1028-94135580 от 18.10.2007; Договор о передаче прав и обязанностей по договору доверительного управления паевым инвестиционным фондом от 07.04.2015 №06/11

1

5.	Договоры участия в долевом строительстве:	не зарегистрировано
6.	Правопритязания:	отсутствуют
7.	Заявленные в судебном порядке права требования:	данные отсутствуют
8.	Отметка о возражении в отношении зарегистрированного права:	данные отсутствуют
9.	Отметка о наличии решения об изъятии объекта недвижимости для государственных и муниципальных нужд:	данные отсутствуют

Выписка выдана: Махортых Эдуард

Сведения, содержащиеся в настоящем документе, являются актуальными (действительными) на дату получения запроса органом, осуществляющим государственную регистрацию прав.
В соответствии со статьей 7 Федерального закона от 27 июля 1997 г. №122-ФЗ "О государственной регистрации прав на недвижимое имущество и сделок с ним" использование сведений, содержащихся в настоящей выписке, способами и в форме, которые наносят ущерб правам и законным интересам правообладателя, влечет ответственность, предусмотренную законодательством Российской Федерации.

СПЕЦИАЛИСТ 1 РАЗРЯДА (должность уполномоченного должностного лица органа, осуществляющего государственную регистрацию прав) — [подпись] — Фролова Н. С. (Фамилия, инициалы)

Получение заявителем выписки из ЕГРП для последующего предоставления в органы государственной власти, органы местного самоуправления и органы государственных внебюджетных фондов в условиях отсутствия государственных и муниципальных нужд, не требуется. Данную информацию указанные органы обязаны запрашивать у Реестра самостоятельно. Федеральный закон от 27.07.2010 №210-ФЗ "Об организации предоставления государственных и муниципальных услуг", ч.1, ст.7)

2

Отчет об оценке земельных участков (467 ед.) для дачного строительства с правом возведения жилого дома с правом регистрации проживания в нем, расположенных в Раменском районе Московской области

ФЕДЕРАЛЬНАЯ СЛУЖБА ГОСУДАРСТВЕННОЙ РЕГИСТРАЦИИ, КАДАСТРА И КАРТОГРАФИИ

УПРАВЛЕНИЕ ФЕДЕРАЛЬНОЙ СЛУЖБЫ ГОСУДАРСТВЕННОЙ РЕГИСТРАЦИИ, КАДАСТРА И КАРТОГРАФИИ ПО МОСКОВСКОЙ ОБЛАСТИ

ВЫПИСКА ИЗ ЕДИНОГО ГОСУДАРСТВЕННОГО РЕЕСТРА ПРАВ НА НЕДВИЖИМОЕ ИМУЩЕСТВО И СДЕЛОК С НИМ

Дата 13.02.2016 № 50/023/001/2016-996

На основании запроса от 11.02.2016 г., поступившего на рассмотрение 11.02.2016 г. сообщаем, что в Едином государственном реестре прав на недвижимое имущество и сделок с ним зарегистрировано:

1.	Характеристики объекта недвижимости:		
	Кадастровый (или условный) номер объекта:		50:23:0050384:606
	наименование объекта:		Земельный участок
	назначение объекта:		Земли сельскохозяйственного назначения, для дачного строительства с правом возведения жилого дома с правом регистрации проживания в нем
	площадь объекта:		1 000 кв. м
	инвентарный номер, литер:		
	этажность (этаж):		
	номера на поэтажном плане:		
	адрес (местоположение) объекта:		Московская область, Раменский район, сельское поселение Рыболовское
	состав:		
2.	Правообладатель (правообладатели):	2.1.	Владельцы инвестиционных паев - Закрытый паевой инвестиционный фонд недвижимости "ТрастЮнион- Подмосковный" данные о которых устанавливаются на основании данных лицевых счетов владельцев инвестиционных паев в реестре владельцев инвестиционных паев и счетов депо владельцев инвестиционных паев.
3.	Вид, номер и дата государственной регистрации права:	3.1.	Общая долевая собственность, № 50-50-23/226/2014-072 от 24.11.2014
4.	Ограничение (обременение) права:		
	4.1.1.	вид:	Доверительное управление, Московская область, Раменский район, сельское поселение Рыболовское, кад. № 50:23:0050384:606, Земельный участок, категория земель: земли сельскохозяйственного назначения, разрешенное использование: для дачного строительства с правом возведения жилого дома с правом регистрации проживания в нем, общая площадь 1 000 кв. м
		дата государственной регистрации:	04.02.2016
		номер государственной регистрации:	50-50/023-50/999/001/2016-625/2
		срок, на который установлено ограничение (обременение) права:	с 04.02.2016 по 01.12.2027
		лицо, в пользу которого установлено ограничение (обременение) права:	Закрытое акционерное общество Управляющая компания «РВМ Капитал», ИНН: 7722563196
		основание государственной регистрации:	Правила доверительного управления Закрытым паевым инвестиционным фондом недвижимости "Земельный фонд "Солид Подмосковный" зарегистрированы ФСФР России 18.10.2007г. за № 1028-94135580 от 18.10.2007; Договор о передаче прав и обязанностей по договору доверительного управления паевым инвестиционным фондом от 07.04.2015 №06/11

5.	Договоры участия в долевом строительстве:	не зарегистрировано
6.	Правопритязания:	отсутствуют
7.	Заявленные в судебном порядке права требования:	данные отсутствуют
8.	Отметка о возражении в отношении зарегистрированного права:	данные отсутствуют
9.	Отметка о наличии решения об изъятии объекта недвижимости для государственных и муниципальных нужд:	данные отсутствуют

Выписка выдана: Махортых Эдуард Иванович

Сведения, содержащиеся в настоящем документе, являются актуальными (действительными) на дату получения запроса органом, осуществляющим государственную регистрацию прав.
В соответствии со статьей 7 Федерального закона от 21 июля 1997 г. №122-ФЗ "О государственной регистрации прав на недвижимое имущество и сделок с ним" использование сведений, содержащихся в настоящей выписке, способом, не в форме, которые наносят ущерб правам и законным интересам правообладателей, влечет ответственность, предусмотренную законодательством Российской Федерации.

СПЕЦИАЛИСТ 1 РАЗРЯДА

ФЕДЕРАЛЬНАЯ СЛУЖБА ГОСУДАРСТВЕННОЙ РЕГИСТРАЦИИ, КАДАСТРА И КАРТОГРАФИИ

УПРАВЛЕНИЕ ФЕДЕРАЛЬНОЙ СЛУЖБЫ ГОСУДАРСТВЕННОЙ РЕГИСТРАЦИИ, КАДАСТРА И КАРТОГРАФИИ ПО МОСКОВСКОЙ ОБЛАСТИ

ВЫПИСКА ИЗ ЕДИНОГО ГОСУДАРСТВЕННОГО РЕЕСТРА ПРАВ НА НЕДВИЖИМОЕ ИМУЩЕСТВО И СДЕЛОК С НИМ

Дата 13.02.2016 № 50/023/001/2016-1038

На основании запроса от 11.02.2016 г., поступившего на рассмотрение 11.02.2016 г. сообщаем, что в Едином государственном реестре прав на недвижимое имущество и сделок с ним зарегистрировано:

1.	Характеристики объекта недвижимости:		
	Кадастровый (или условный) номер объекта:		50:23:0050384:607
	наименование объекта:		Земельный участок
	назначение объекта:		Земли сельскохозяйственного назначения, для дачного строительства с правом возведения жилого дома с правом регистрации проживания в нем
	площадь объекта:		1 000 кв. м
	инвентарный номер, литер:		
	этажность (этаж):		
	номера на поэтажном плане:		
	адрес (местоположение) объекта:		Московская область, Раменский район, сельское поселение Рыболовское
	состав:		
2.	Правообладатель (правообладатели):	2.1.	Владельцы инвестиционных паев - Закрытый паевой инвестиционный фонд недвижимости "ТрастЮнион- Подмосковный" данные о которых устанавливаются на основании данных лицевых счетов владельцев инвестиционных паев в реестре владельцев инвестиционных паев и счетов депо владельцев инвестиционных паев.
3.	Вид, номер и дата государственной регистрации права:	3.1.	Общая долевая собственность, № 50-50-23/226/2014-073 от 24.11.2014
4.	Ограничение (обременение) права:		
	4.1.1. вид:		Доверительное управление, Московская область, Раменский район, сельское поселение Рыболовское, кад. № 50:23:0050384:607, Земельный участок, категория земель: земли сельскохозяйственного назначения, разрешенное использование: для дачного строительства с правом возведения жилого дома с правом регистрации проживания в нем, общая площадь 1 000 кв. м
	дата государственной регистрации:		04.02.2016
	номер государственной регистрации:		50-50/023-50/999/001/2016-641/2
	срок, на который установлено ограничение (обременение) права:		с 04.02.2016 до 01, 12, 2027
	лицо, в пользу которого установлено ограничение (обременение) права:		Закрытое акционерное общество Управляющая компания «РВМ Капитал», ИНН: 7722563196
	основание государственной регистрации:		Правила доверительного управления Закрытым паевым инвестиционным фондом недвижимости "Земельный фонд "Солид Подмосковный" зарегистрированы ФСФР России 18.10.2007г. за № 1028-94135580 от 18.10.2007; Договор о передаче прав и обязанностей по договору доверительного управления паевым инвестиционным фондом от 07.04.2015 №06/11

1

5.	Договоры участия в долевом строительстве:	не зарегистрировано
6.	Правопритязания:	отсутствуют
7.	Заявленные в судебном порядке права требования:	данные отсутствуют
8.	Отметка о возражении в отношении зарегистрированного права:	данные отсутствуют
9.	Отметка о наличии решения об изъятии объекта недвижимости для государственных и муниципальных нужд:	данные отсутствуют

Выписка выдана: Махортых Эдуард

Сведения, содержащиеся в настоящем документе, являются актуальными (действительными) на дату получения запроса органом, осуществляющим государственную регистрацию прав.
В соответствии со статьей 7 Федерального закона от 21 июля 1997 г. №122-ФЗ "О государственной регистрации прав на недвижимое имущество и сделок с ним" использование сведений, содержащихся в настоящей выписке, способами или в форме, которые наносят ущерб правам и законным интересам правообладателей, влечет ответственность, предусмотренную законодательством Российской Федерации.

СПЕЦИАЛИСТ 1 РАЗРЯДА (должность уполномоченного должностного лица органа, осуществляющего государственную регистрацию прав) — [illegible] — [illegible] И. С. (фамилия, инициалы)

Получение заявителем выписки из ЕГРП для последующего предоставления в органы государственной регистрации прав на недвижимое имущество и сделок с ним, органы государственных внебюджетных фондов и в целях получения государственной и [illegible] не требуется. Данную информацию указанные органы обязаны запрашивать у Росреестра самостоятельно. Федеральный закон от 27.07.2010 №210-ФЗ "Об организации предоставления государственных и муниципальных услуг", ч.1, ст.7)

2

ФЕДЕРАЛЬНАЯ СЛУЖБА ГОСУДАРСТВЕННОЙ РЕГИСТРАЦИИ, КАДАСТРА И КАРТОГРАФИИ

УПРАВЛЕНИЕ ФЕДЕРАЛЬНОЙ СЛУЖБЫ ГОСУДАРСТВЕННОЙ РЕГИСТРАЦИИ, КАДАСТРА И КАРТОГРАФИИ ПО МОСКОВСКОЙ ОБЛАСТИ

ВЫПИСКА ИЗ ЕДИНОГО ГОСУДАРСТВЕННОГО РЕЕСТРА ПРАВ НА НЕДВИЖИМОЕ ИМУЩЕСТВО И СДЕЛОК С НИМ

Дата 13.02.2016 № 50/023/001/2016-913

На основании запроса от 11.02.2016 г., поступившего на рассмотрение 11.02.2016 г. сообщаем, что в Едином государственном реестре прав на недвижимое имущество и сделок с ним зарегистрировано:

1.	Характеристики объекта недвижимости:		
	Кадастровый (или условный) номер объекта:		50:23:0050384:609
	наименование объекта:		Земельный участок
	назначение объекта:		Земли сельскохозяйственного назначения, для дачного строительства с правом возведения жилого дома с правом регистрации проживания в нем
	площадь объекта:		1 000 кв. м
	инвентарный номер, литер:		
	этажность (этаж):		
	номера на поэтажном плане:		
	адрес (местоположение) объекта:		Московская область, Раменский район, сельское поселение Рыболовское
	состав:		
2.	Правообладатель (правообладатели):	2.1.	Владельцы инвестиционных паев - Закрытый паевой инвестиционный фонд недвижимости "Траст)Юнион- Подмосковный" данные о которых устанавливаются на основании данных лицевых счетов владельцев инвестиционных паев в реестре владельцев инвестиционных паев и счетов депо владельцев инвестиционных паев.
3.	Вид, номер и дата государственной регистрации права:	3.1.	Общая долевая собственность, № 50-50-23/226/2014-230 от 25.11.2014
4.	Ограничение (обременение) права:		
	4.1.1.	вид:	Доверительное управление, Московская область, Раменский район, сельское поселение Рыболовское, кад. № 50:23:0050384:609, Земельный участок, категория земель: земли сельскохозяйственного назначения, разрешенное использование: для дачного строительства с правом возведения жилого дома с правом регистрации проживания в нем, общая площадь 1 000 кв. м
		дата государственной регистрации:	04.02.2016
		номер государственной регистрации:	50-50/023-50/999/001/2016-601/2
		срок, на который установлено ограничение (обременение) права:	с 04.02.2016 до 01.12.2027
		лицо, в пользу которого установлено ограничение (обременение) права:	Закрытое акционерное общество Управляющая компания «РВМ Капитал», ИНН: 7722563196
		основание государственной регистрации:	Правила доверительного управления Закрытым паевым инвестиционным фондом недвижимости "Земельный фонд "Солнд Подмосковный" зарегистрированы ФСФР России 18.10.2007г. за № 1028-94135580 от 18.10.2007; Договор о передаче прав и обязанностей по договору доверительного управления паевым инвестиционным фондом от 07.04.2015 №06/11

5.	Договоры участия в долевом строительстве:	не зарегистрировано
6.	Правопритязания:	отсутствуют
7.	Заявленные в судебном порядке права требования:	данные отсутствуют
8.	Отметка о возражении в отношении зарегистрированного права:	данные отсутствуют
9.	Отметка о наличии решения об изъятии объекта недвижимости для государственных и муниципальных нужд:	данные отсутствуют

Выписка выдана: Махортых Эдуард

Сведения, содержащиеся в настоящем документе, являются актуальными (действительными) на дату получения запроса органом, осуществляющим государственную регистрацию прав.
В соответствии со статьей 7 Федерального закона от 21 июля 1997 г. №122-ФЗ "О государственной регистрации прав на недвижимое имущество и сделок с ним" использование сведений, содержащихся в настоящей выписке, способами, или в форме, которые наносят ущерб правам и законным интересам правообладателей, влечет ответственность, предусмотренную законодательством Российской Федерации.

СПЕЦИАЛИСТ 1 РАЗРЯДА — Шуляева М. С.

(должность уполномоченного должностного лица органа, осуществляющего государственную регистрацию прав) (подпись) (фамилия, инициалы)

Получение заявителем выписки из ЕГРП для последующего предоставления в органы, указанные в части 1 статьи 1 Федерального закона от 27.07.2010 №210-ФЗ "Об организации предоставления государственных и муниципальных услуг", не требуется

ФЕДЕРАЛЬНАЯ СЛУЖБА ГОСУДАРСТВЕННОЙ РЕГИСТРАЦИИ, КАДАСТРА И КАРТОГРАФИИ

УПРАВЛЕНИЕ ФЕДЕРАЛЬНОЙ СЛУЖБЫ ГОСУДАРСТВЕННОЙ РЕГИСТРАЦИИ, КАДАСТРА И КАРТОГРАФИИ ПО МОСКОВСКОЙ ОБЛАСТИ

ВЫПИСКА ИЗ ЕДИНОГО ГОСУДАРСТВЕННОГО РЕЕСТРА ПРАВ НА НЕДВИЖИМОЕ ИМУЩЕСТВО И СДЕЛОК С НИМ

Дата 13.02.2016 № 50/023/001/2016-859

На основании запроса от 11.02.2016 г., поступившего на рассмотрение 11.02.2016 г. сообщаем, что в Едином государственном реестре прав на недвижимое имущество и сделок с ним зарегистрировано:

1.	Характеристики объекта недвижимости:		
	Кадастровый (или условный) номер объекта:		50:23:0050384:610
	наименование объекта:		Земельный участок
	назначение объекта:		Земли сельскохозяйственного назначения, для дачного строительства с правом возведения жилого дома с правом регистрации проживания в нем
	площадь объекта:		1 000 кв. м
	инвентарный номер, литер:		
	этажность (этаж):		
	номера на поэтажном плане:		
	адрес (местоположение) объекта:		Московская область, Раменский район, сельское поселение Рыболовское
	состав:		
2.	Правообладатель (правообладатели):	2.1.	Владельцы инвестиционных паев - Закрытый паевой инвестиционный фонд недвижимости "ТрастЮнион- Подмосковный" данные о которых устанавливаются на основании данных лицевых счетов владельцев инвестиционных паев в реестре владельцев инвестиционных паев и счетов депо владельцев инвестиционных паев.
3.	Вид, номер и дата государственной регистрации права:	3.1.	Общая долевая собственность, № 50-50-23/226/2014-222 от 25.11.2014
4.	Ограничение (обременение) права:		
	4.1.1. вид:		Доверительное управление, Московская область, Раменский район, сельское поселение Рыболовское, кад. № 50:23:0050384:610, Земельный участок, категория земель: земли сельскохозяйственного назначения, разрешенное использование: для дачного строительства с правом возведения жилого дома с правом регистрации проживания в нем, общая площадь 1 000 кв. м
	дата государственной регистрации:		04.02.2016
	номер государственной регистрации:		50-50/023-50/999/001/2016-606/2
	срок, на который установлено ограничение (обременение) права:		с 04.02.2016 по 01.12.2027
	лицо, в пользу которого установлено ограничение (обременение) права:		Закрытое акционерное общество Управляющая компания «РВМ Капитал», ИНН: 7722563196
	основание государственной регистрации:		Правила доверительного управления Закрытым паевым инвестиционным фондом недвижимости "Земельный фонд "Солид Подмосковный" зарегистрированы ФСФР России 18.10.2007г. за № 1028-94135580 от 18.10.2007; Договор о передаче прав и обязанностей по договору доверительного управления паевым инвестиционным фондом от 07.04.2015 №06/11

1

5.	Договоры участия в долевом строительстве:	не зарегистрировано
6.	Правопритязания:	отсутствуют
7.	Заявленные в судебном порядке права требования:	данные отсутствуют
8.	Отметка о возражении в отношении зарегистрированного права:	данные отсутствуют
9.	Отметка о наличии решения об изъятии объекта недвижимости для государственных и муниципальных нужд:	данные отсутствуют

Выписка выдана: Махортых Эдуард

Сведения, содержащиеся в настоящем документе, являются [illegible] (действительными) на дату получения запроса органом, осуществляющим государственную регистрацию прав.
В соответствии со статьей 7 Федерального закона [illegible] г. №122-ФЗ "О государственной регистрации прав на недвижимое имущество и сделок с ним" использование сведений, содержащихся в настоящей выписке, способных [illegible], которые наносят ущерб правам и законным интересам [illegible] ответственность, предусмотренную законодательством Российской Федерации.

СПЕЦИАЛИСТ 1 РАЗРЯДА [illegible]

Получение заявителем выписки из ЕГРП для последующего предоставления в органы государственной власти, органы местного [illegible] в органы государственных [illegible] в целях получения государственных и муниципальных услуг не требуется. Данную информацию указанные органы обязаны запрашивать у Росреестра самостоятельно. Федеральный закон от 27.07.2010 №210-ФЗ "Об организации предоставления государственных и муниципальных услуг", ч.1, ст.7)

2

ФЕДЕРАЛЬНАЯ СЛУЖБА ГОСУДАРСТВЕННОЙ РЕГИСТРАЦИИ, КАДАСТРА И КАРТОГРАФИИ

УПРАВЛЕНИЕ ФЕДЕРАЛЬНОЙ СЛУЖБЫ ГОСУДАРСТВЕННОЙ РЕГИСТРАЦИИ, КАДАСТРА И КАРТОГРАФИИ ПО МОСКОВСКОЙ ОБЛАСТИ

ВЫПИСКА ИЗ ЕДИНОГО ГОСУДАРСТВЕННОГО РЕЕСТРА ПРАВ НА НЕДВИЖИМОЕ ИМУЩЕСТВО И СДЕЛОК С НИМ

Дата 12.03.2016 № 50/023/001/2016-1416

На основании запроса от 10.03.2016 г., поступившего на рассмотрение 10.03.2016 г. сообщаем, что в Едином государственном реестре прав на недвижимое имущество и сделок с ним зарегистрировано:

1.	Характеристики объекта недвижимости:		
	Кадастровый (или условный) номер объекта:		50:23:0050384:612
	наименование объекта:		Земельный участок
	назначение объекта:		Земли сельскохозяйственного назначения, для дачного строительства с правом возведения жилого дома с правом регистрации проживания в нем
	площадь объекта:		875 кв. м
	инвентарный номер, литер:		
	этажность (этаж):		
	номера на поэтажном плане:		
	адрес (местоположение) объекта:		Московская область, Раменский район, сельское поселение Рыболовское
	состав:		
2.	Правообладатель (правообладатели):	2.1.	Владельцы инвестиционных паев - Закрытый паевой инвестиционный фонд недвижимости "ТрастЮнион- Подмосковный" данные о которых устанавливаются на основании данных лицевых счетов владельцев инвестиционных паев в реестре владельцев инвестиционных паев и счетов депо владельцев инвестиционных паев.
3.	Вид, номер и дата государственной регистрации права:	3.1.	Общая долевая собственность, № 50-50-23/172/2014-113 от 28.08.2014
4.	Ограничение (обременение) права:		
	4.1.1. вид:		Доверительное управление, Московская область, Раменский район, сельское поселение Рыболовское, кад. № 50:23:0050384:612, Земельный участок, категория земель: земли сельскохозяйственного назначения, разрешенное использование: для дачного строительства с правом возведения жилого дома с правом регистрации проживания в нем, общая площадь 875 кв. м
	дата государственной регистрации:		25.02.2016
	номер государственной регистрации:		50-50/023-50/999/001/2016-973/2
	срок, на который установлено ограничение (обременение) права:		с 25.02.2016 по 01.12.2027
	лицо, в пользу которого установлено ограничение (обременение) права:		Закрытое акционерное общество Управляющая компания «РВМ Капитал», ИНН: 7722563196
	основание государственной регистрации:		Правила доверительного управления Закрытым паевым инвестиционным фондом недвижимости "Земельный фонд "Солид Подмосковный" зарегистрированы ФСФР России 18.10.2007г. за № 1028-94135580 от 18.10.2007; Договор о передаче прав и обязанностей по договору доверительного управления паевым инвестиционным фондом от 07.04.2015 №06/11

1

5.	Договоры участия в долевом строительстве:	не зарегистрировано
6.	Правопритязания:	отсутствуют
7.	Заявленные в судебном порядке права требования:	данные отсутствуют
8.	Отметка о возражении в отношении зарегистрированного права:	данные отсутствуют
9.	Отметка о наличии решения об изъятии объекта недвижимости для государственных и муниципальных нужд:	данные отсутствуют

Выписка выдана: Махортых Эдуард

Сведения, содержащиеся в настоящем документе, являются актуальными (действительными) на дату получения запроса органом, осуществляющим государственную регистрацию прав.
В соответствии со статьей 7 Федерального закона от 21 июля 1997 г. №122-ФЗ "О государственной регистрации прав на недвижимое имущество и сделок с ним" использование сведений, содержащихся в настоящей выписке, способами или в форме, которые наносят ущерб правам и законным интересам правообладателей, влечет ответственность, предусмотренную законодательством Российской Федерации.

СПЕЦИАЛИСТ 1 РАЗРЯДА (должность уполномоченного должностного лица органа, осуществляющего государственную регистрацию прав) — [подпись] — Фунтикова Н. С. (инициалы, фамилия)

Получение заявителем выписки из ЕГРП для последующего предоставления в органы государственной власти, органы местного самоуправления и органы государственных внебюджетных фондов в целях получения государственных и муниципальных услуг не требуется. Данную информацию указанные органы обязаны запрашивать у Росреестра самостоятельно (Федеральный закон от 27.07.2010 №210-ФЗ "Об организации предоставления государственных и муниципальных услуг", ч.1, ст.7)

2

ФЕДЕРАЛЬНАЯ СЛУЖБА ГОСУДАРСТВЕННОЙ РЕГИСТРАЦИИ, КАДАСТРА И КАРТОГРАФИИ

УПРАВЛЕНИЕ ФЕДЕРАЛЬНОЙ СЛУЖБЫ ГОСУДАРСТВЕННОЙ РЕГИСТРАЦИИ, КАДАСТРА И КАРТОГРАФИИ ПО МОСКОВСКОЙ ОБЛАСТИ

ВЫПИСКА ИЗ ЕДИНОГО ГОСУДАРСТВЕННОГО РЕЕСТРА ПРАВ НА НЕДВИЖИМОЕ ИМУЩЕСТВО И СДЕЛОК С НИМ

Дата 12.03.2016 № 50/023/001/2016-1448

На основании запроса от 10.03.2016 г., поступившего на рассмотрение 10.03.2016 г. сообщаем, что в Едином государственном реестре прав на недвижимое имущество и сделок с ним зарегистрировано:

1.	Характеристики объекта недвижимости:		
	Кадастровый (или условный) номер объекта:	50:23:0050384:613	
	наименование объекта:	Земельный участок	
	назначение объекта:	Земли сельскохозяйственного назначения, для дачного строительства с правом возведения жилого дома с правом регистрации проживания в нем	
	площадь объекта:	875 кв. м	
	инвентарный номер, литер:		
	этажность (этаж):		
	номера на поэтажном плане:		
	адрес (местоположение) объекта:	Московская область, Раменский район, сельское поселение Рыболовское	
	состав:		
2.	Правообладатель (правообладатели):	2.1.	Владельцы инвестиционных паев - Закрытый паевой инвестиционный фонд недвижимости "ТрастИнвест- Подмосковный" данные о которых устанавливаются на основании данных лицевых счетов владельцев инвестиционных паев в реестре владельцев инвестиционных паев и счетов депо владельцев инвестиционных паев.
3.	Вид, номер и дата государственной регистрации права:	3.1.	Общая долевая собственность, № 50-50-23/172/2014-112 от 28.08.2014
4.	Ограничение (обременение) права:		
	4.1.1.	вид:	Доверительное управление, Московская область, Раменский район, сельское поселение Рыболовское, кад. № 50:23:0050384:613, Земельный участок, категория земель: земли сельскохозяйственного назначения, разрешенное использование: для дачного строительства с правом возведения жилого дома с правом регистрации проживания в нем, общая площадь 875 кв. м
		дата государственной регистрации:	25.02.2016
		номер государственной регистрации:	50-50/023-50/999/001/2016-969/2
		срок, на который установлено ограничение (обременение) права:	с 25.02.2016 по 01.12.2027
		лицо, в пользу которого установлено ограничение (обременение) права:	Закрытое акционерное общество Управляющая компания «РВМ Капитал», ИНН: 7722563196
		основание государственной регистрации:	Правила доверительного управления Закрытым паевым инвестиционным фондом недвижимости "Земельный фонд "Солид Подмосковный" зарегистрированы ФСФР России 18.10.2007г. за № 1028-94135580 от 18.10.2007; Договор о передаче прав и обязанностей по договору доверительного управления паевым инвестиционным фондом от 07.04.2015 №06/11

5.	Договоры участия в долевом строительстве:	не зарегистрировано
6.	Правопритязания:	отсутствуют
7.	Заявленные в судебном порядке права требования:	данные отсутствуют
8.	Отметка о возражении в отношении зарегистрированного права:	данные отсутствуют
9.	Отметка о наличии решения об изъятии объекта недвижимости для государственных и муниципальных нужд:	данные отсутствуют

Выписка выдана: Махортых Эдуард Иванович

Сведения, содержащиеся в настоящем документе, являются актуальными (действительными) на дату получения запроса органом, осуществляющим государственную регистрацию прав.
В соответствии со статьей 7 Федерального закона от 21 июля 1997 г. №122-ФЗ "О государственной регистрации прав на недвижимое имущество и сделок с ним" использование сведений, содержащихся в настоящей выписке, способом или в форме, которые наносят ущерб правам и законным интересам правообладателей, влечет ответственность, предусмотренную законодательством Российской Федерации.

СПЕЦИАЛИСТ 1 РАЗРЯДА — Кадулин И.С.

(должность уполномоченного должностного лица органа, осуществляющего государственную регистрацию прав) (подпись) (фамилия, инициалы)

Получение заявителем выписки из ЕГРП для последующего предоставления в органы государственной власти, органы местного самоуправления и органы государственных внебюджетных фондов в целях получения государственных и муниципальных услуг, не требуется. Данную информацию указанные органы обязаны запрашивать у Росреестра самостоятельно (Федеральный закон от 27.07.2010 №210-ФЗ "Об организации предоставления государственных и муниципальных услуг", ч.1, ст.7)

ФЕДЕРАЛЬНАЯ СЛУЖБА ГОСУДАРСТВЕННОЙ РЕГИСТРАЦИИ, КАДАСТРА И КАРТОГРАФИИ

УПРАВЛЕНИЕ ФЕДЕРАЛЬНОЙ СЛУЖБЫ ГОСУДАРСТВЕННОЙ РЕГИСТРАЦИИ, КАДАСТРА И КАРТОГРАФИИ ПО МОСКОВСКОЙ ОБЛАСТИ

ВЫПИСКА ИЗ ЕДИНОГО ГОСУДАРСТВЕННОГО РЕЕСТРА ПРАВ НА НЕДВИЖИМОЕ ИМУЩЕСТВО И СДЕЛОК С НИМ

Дата 12.03.2016 № 50/023/001/2016-1440

На основании запроса от 10.03.2016 г., поступившего на рассмотрение 10.03.2016 г сообщаем, что в Едином государственном реестре прав на недвижимое имущество и сделок с ним зарегистрировано:

1.	Характеристики объекта недвижимости:		
	Кадастровый (или условный) номер объекта:		50:23:0050384:614
	наименование объекта:		Земельный участок
	назначение объекта:		Земли сельскохозяйственного назначения, для дачного строительства с правом возведения жилого дома с правом регистрации проживания в нем
	площадь объекта:		875 кв. м
	инвентарный номер, литер:		
	этажность (этаж):		
	номера на поэтажном плане:		
	адрес (местоположение) объекта:		Московская область, Раменский район, сельское поселение Рыболовское
	состав:		
2.	Правообладатель (правообладатели):	2.1.	Владельцы инвестиционных паев - Закрытый паевой инвестиционный фонд недвижимости "ТрастЮнион- Подмосковный" данные о которых устанавливаются на основании данных лицевых счетов владельцев инвестиционных паев в реестре владельцев инвестиционных паев и счетов депо владельцев инвестиционных паев.
3.	Вид, номер и дата государственной регистрации права:	3.1.	Общая долевая собственность, № 50-50-23/172/2014-111 от 28.08.2014
4.	Ограничение (обременение) права:		
	4.1.1. вид:		Доверительное управление, Московская область, Раменский район, сельское поселение Рыболовское, кад. № 50:23:0050384:614, Земельный участок, категория земель: земли сельскохозяйственного назначения, разрешенное использование: для дачного строительства с правом возведения жилого дома с правом регистрации проживания в нем, общая площадь 875 кв. м
	дата государственной регистрации:		25.02.2016
	номер государственной регистрации:		50-50/023-50/999/001/2016-964/2
	срок, на который установлено ограничение (обременение) права:		с 25.02.2016 по 01.12.2027
	лицо, в пользу которого установлено ограничение (обременение) права:		Закрытое акционерное общество Управляющая компания «РВМ Капитал», ИНН: 7722563196
	основание государственной регистрации:		Правила доверительного управления Закрытым паевым инвестиционным фондом недвижимости "Земельный фонд "Солид Подмосковный" зарегистрированы ФСФР России 18.10.2007г. за № 1028-94135580 от 18.10.2007; Договор о передаче прав и обязанностей по договору доверительного управления паевым инвестиционным фондом от 07.04.2015 №06/11

1

5.	Договоры участия в долевом строительстве:	не зарегистрировано
6.	Правопритязания:	отсутствуют
7.	Заявленные в судебном порядке права требования:	данные отсутствуют
8.	Отметка о возражении в отношении зарегистрированного права:	данные отсутствуют
9.	Отметка о наличии решения об изъятии объекта недвижимости для государственных и муниципальных нужд:	данные отсутствуют

Выписка выдана: Махортых Эдуард Иванович

Сведения, содержащиеся в настоящем документе, являются актуальными (действительными) на дату получения запроса органом, осуществляющим государственную регистрацию прав.
В соответствии со статьей 7 Федерального закона от 21 июля 1997 г. №122-ФЗ "О государственной регистрации прав на недвижимое имущество и сделок с ним" использование сведений, содержащихся в настоящей выписке, содержащихся в форме, которые наносят ущерб правам и законным интересам правообладателей, влечет ответственность, предусмотренную законодательством Российской Федерации.

СПЕЦИАЛИСТ 1 РАЗРЯДА (должность уполномоченного должностного лица органа, осуществляющего государственную регистрацию прав) — Фуртикса И. С. (фамилия, инициалы)

Получение заявителем выписки из ЕГРП для последующего предоставления [illegible] в кадастр, органы местного самоуправления, органы государственных внебюджетных фондов в целях получения государственных и муниципальных услуг не требуется. Данную информацию указанные органы обязаны запрашивать у Росреестра самостоятельно [illegible] от 27.07.2010 №210-ФЗ "Об организации предоставления государственных и муниципальных услуг", ч 1, ст 7)

2

ФЕДЕРАЛЬНАЯ СЛУЖБА ГОСУДАРСТВЕННОЙ РЕГИСТРАЦИИ, КАДАСТРА И КАРТОГРАФИИ

УПРАВЛЕНИЕ ФЕДЕРАЛЬНОЙ СЛУЖБЫ ГОСУДАРСТВЕННОЙ РЕГИСТРАЦИИ, КАДАСТРА И КАРТОГРАФИИ ПО МОСКОВСКОЙ ОБЛАСТИ

ВЫПИСКА ИЗ ЕДИНОГО ГОСУДАРСТВЕННОГО РЕЕСТРА ПРАВ НА НЕДВИЖИМОЕ ИМУЩЕСТВО И СДЕЛОК С НИМ

Дата 12.03.2016 № 50/023/001/2016-1442

На основании запроса от 10.03.2016 г., поступившего на рассмотрение 10.03.2016 г. сообщаем, что в Едином государственном реестре прав на недвижимое имущество и сделок с ним зарегистрировано:

1.	Характеристики объекта недвижимости:		
	Кадастровый (или условный) номер объекта:		50:23:0050384:616
	наименование объекта:		Земельный участок
	назначение объекта:		Земли сельскохозяйственного назначения, для дачного строительства с правом возведения жилого дома с правом регистрации проживания в нем
	площадь объекта:		903 кв. м
	инвентарный номер, литер:		
	этажность (этаж):		
	номера на поэтажном плане:		
	адрес (местоположение) объекта:		Московская область, Раменский район, сельское поселение Рыболовское
	состав:		
2.	Правообладатель (правообладатели):	2.1.	Владельцы инвестиционных паев - Закрытый паевой инвестиционный фонд недвижимости "ТрастЮнион- Подмосковный" данные о которых устанавливаются на основании данных лицевых счетов владельцев инвестиционных паев в реестре владельцев инвестиционных паев и счетов депо владельцев инвестиционных паев.
3.	Вид, номер и дата государственной регистрации права:	3.1.	Общая долевая собственность, № 50-50-23/172/2014-109 от 28.08.2014
4.	Ограничение (обременение) права:		
	4.1.1. вид:		Доверительное управление, Московская область, Раменский район, сельское поселение Рыболовское, кад. № 50:23:0050384:616, Земельный участок, категория земель: земли сельскохозяйственного назначения, разрешенное использование: для дачного строительства с правом возведения жилого дома с правом регистрации проживания в нем, общая площадь 903 кв. м
	дата государственной регистрации:		25.02.2016
	номер государственной регистрации:		50-50/023-50/999/001/2016-942/2
	срок, на который установлено ограничение (обременение) права:		с 25.02.2016 по 01.12.2027
	лицо, в пользу которого установлено ограничение (обременение) права:		Закрытое акционерное общество Управляющая компания «РВМ Капитал», ИНН: 7722563196
	основание государственной регистрации:		Правила доверительного управления Закрытым паевым инвестиционным фондом недвижимости "Земельный фонд "Солид Подмосковный" зарегистрированы ФСФР России 18.10.2007г. за № 1028-94135580 от 18.10.2007; Договор о передаче прав и обязанностей по договору доверительного управления паевым инвестиционным фондом от 07.04.2015 №06/11

1

5.	Договоры участия в долевом строительстве:	не зарегистрировано
6.	Правопритязания:	отсутствуют
7.	Заявленные в судебном порядке права требования:	данные отсутствуют
8.	Отметка о возражении в отношении зарегистрированного права:	данные отсутствуют
9.	Отметка о наличии решения об изъятии объекта недвижимости для государственных и муниципальных нужд:	данные отсутствуют

Выписка выдана: Махортых Эдуард Иванович

Сведения, содержащиеся в настоящем документе, являются актуальными (действительными) на дату получения запроса органом, осуществляющим государственную регистрацию прав.
В соответствии со статьей 7 Федерального закона от 21 июля 1997 г. №122-ФЗ "О государственной регистрации прав на недвижимое имущество и сделок с ним" использование сведений, содержащихся в настоящей выписке, [illegible] или в форме, которые наносят ущерб правам и законным интересам [illegible], влечет ответственность, предусмотренную законодательством Российской Федерации.

СПЕЦИАЛИСТ 1 РАЗРЯДА [illegible] Бунтикова И. С.

[illegible]

2

Отчет об оценке земельных участков (467 ед.) для дачного строительства с правом возведения жилого дома с правом регистрации проживания в нем, расположенных в Раменском районе Московской области

ФЕДЕРАЛЬНАЯ СЛУЖБА ГОСУДАРСТВЕННОЙ РЕГИСТРАЦИИ, КАДАСТРА И КАРТОГРАФИИ

УПРАВЛЕНИЕ ФЕДЕРАЛЬНОЙ СЛУЖБЫ ГОСУДАРСТВЕННОЙ РЕГИСТРАЦИИ, КАДАСТРА И КАРТОГРАФИИ ПО МОСКОВСКОЙ ОБЛАСТИ

ВЫПИСКА ИЗ ЕДИНОГО ГОСУДАРСТВЕННОГО РЕЕСТРА ПРАВ НА НЕДВИЖИМОЕ ИМУЩЕСТВО И СДЕЛОК С НИМ

Дата 11.03.2016 № 50/023/001/2016-1309

На основании запроса от 09.03.2016 г., поступившего на рассмотрение 09.03.2016 г. сообщаем, что в Едином государственном реестре прав на недвижимое имущество и сделок с ним зарегистрировано:

1.	Характеристики объекта недвижимости:		
	Кадастровый (или условный) номер объекта:		50:23:0050384:617
	наименование объекта:		Земельный участок
	назначение объекта:		Земли сельскохозяйственного назначения, для дачного строительства с правом возведения жилого дома с правом регистрации проживания в нем
	площадь объекта:		981 кв. м
	инвентарный номер, литер:		
	этажность (этаж):		
	номера на поэтажном плане:		
	адрес (местоположение) объекта:		Московская область, Раменский район, сельское поселение Рыболовское
	состав:		
2.	Правообладатель (правообладатели):	2.1.	Владельцы инвестиционных паев - Закрытый паевой инвестиционный фонд недвижимости "ТрастЮнион- Подмосковный" данные о которых устанавливаются на основании данных лицевых счетов владельцев инвестиционных паев в реестре владельцев инвестиционных паев и счетов дело владельцев инвестиционных паев.
3.	Вид, номер и дата государственной регистрации права:	3.1.	Общая долевая собственность, № 50-50-23/171/2014-259 от 28.08.2014
4.	Ограничение (обременение) права:		
	4.1.1. вид:		Доверительное управление, Московская область, Раменский район, сельское поселение Рыболовское, кад. № 50:23:0050384:617, Земельный участок, категория земель: земли сельскохозяйственного назначения, разрешенное использование: для дачного строительства с правом возведения жилого дома с правом регистрации проживания в нем, общая площадь 981 кв. м
	дата государственной регистрации:		25.02.2016
	номер государственной регистрации:		50-50/023-50/999/001/2016-941/2
	срок, на который установлено ограничение (обременение) права:		с 25.02.2016 по 01.12.2027
	лицо, в пользу которого установлено ограничение (обременение) права:		Закрытое акционерное общество Управляющая компания «РВМ Капитал», ИНН: 7722563196
	основание государственной регистрации:		Правила доверительного управления Закрытым паевым инвестиционным фондом недвижимости "Земельный фонд "Солид Подмосковный" зарегистрированы ФСФР России 18.10.2007г. за № 1028-94135580 от 18.10.2007; Договор о передаче прав и обязанностей по договору доверительного управления паевым инвестиционным фондом от 07.04.2015 №06/11

1

5.	Договоры участия в долевом строительстве:	не зарегистрировано
6.	Правопритязания:	отсутствуют
7.	Заявленные в судебном порядке права требования:	данные отсутствуют
8.	Отметка о возражении в отношении зарегистрированного права:	данные отсутствуют
9.	Отметка о наличии решения об изъятии объекта недвижимости для государственных и муниципальных нужд:	данные отсутствуют

Выписка выдана: Махортых Эдуард Иванович

Сведения, содержащиеся в настоящем документе, являются актуальными (действительными) на дату получения запроса органом, осуществляющим государственную регистрацию прав.
В соответствии со статьей 7 Федерального закона от 21 июля 1997 г. №122-ФЗ "О государственной регистрации прав на недвижимое имущество и сделок с ним" использование сведений, содержащихся в настоящей выписке, способами или в форме, которые наносят ущерб правам и законным интересам правообладателей, влечет ответственность, предусмотренную законодательством Российской Федерации.

СПЕЦИАЛИСТ 1 РАЗРЯДА — [illegible] — Фунтиков И. С.

[illegible]

2

Отчет об оценке земельных участков (467 ед.) для дачного строительства с правом возведения жилого дома с правом регистрации проживания в нем, расположенных в Раменском районе Московской области

ФЕДЕРАЛЬНАЯ СЛУЖБА ГОСУДАРСТВЕННОЙ РЕГИСТРАЦИИ, КАДАСТРА И КАРТОГРАФИИ

УПРАВЛЕНИЕ ФЕДЕРАЛЬНОЙ СЛУЖБЫ ГОСУДАРСТВЕННОЙ РЕГИСТРАЦИИ, КАДАСТРА И КАРТОГРАФИИ ПО МОСКОВСКОЙ ОБЛАСТИ

ВЫПИСКА ИЗ ЕДИНОГО ГОСУДАРСТВЕННОГО РЕЕСТРА ПРАВ НА НЕДВИЖИМОЕ ИМУЩЕСТВО И СДЕЛОК С НИМ

Дата 14.03.2016 № 50/023/001/2016-1453

На основании запроса от 11.03.2016 г., поступившего на рассмотрение 11.03.2016 г. сообщаем, что в Едином государственном реестре прав на недвижимое имущество и сделок с ним зарегистрировано:

1.	Характеристики объекта недвижимости:		
	Кадастровый (или условный) номер объекта:		50:23:0050384:618
	наименование объекта:		Земельный участок
	назначение объекта:		Земли сельскохозяйственного назначения, для дачного строительства с правом возведения жилого дома с правом регистрации проживания в нем
	площадь объекта:		1 000 кв. м
	инвентарный номер, литер:		
	этажность (этаж):		
	номера на поэтажном плане:		
	адрес (местоположение) объекта:		Московская область, Раменский район, сельское поселение Рыболовское
	состав:		
2.	Правообладатель (правообладатели):	2.1.	Владельцы инвестиционных паев - Закрытый паевой инвестиционный фонд недвижимости "ТрастЮнион- Подмосковный" данные о которых устанавливаются на основании данных лицевых счетов владельцев инвестиционных паев в реестре владельцев инвестиционных паев и счетов депо владельцев инвестиционных паев.
3.	Вид, номер и дата государственной регистрации права:	3.1.	Общая долевая собственность, № 50-50-23/226/2014-180 от 25.11.2014
4.	Ограничение (обременение) права:		
	4.1.1. вид:		Доверительное управление, Московская область, Раменский район, сельское поселение Рыболовское, кад. № 50:23:0050384:618, Земельный участок, категория земель: земли сельскохозяйственного назначения, разрешенное использование: для дачного строительства с правом возведения жилого дома с правом регистрации проживания в нем, общая площадь 1 000 кв. м
	дата государственной регистрации:		09.03.2016
	номер государственной регистрации:		50-50/023-50/999/001/2016-1771/2
	срок, на который установлено ограничение (обременение) права:		с 09.03.2016 до 01/12/2027
	лицо, в пользу которого установлено ограничение (обременение) права:		Закрытое акционерное общество Управляющая компания «РВМ Капитал», ИНН: 7722563196
	основание государственной регистрации:		Правила доверительного управления Закрытым паевым инвестиционным фондом недвижимости "Земельный фонд "Солид Подмосковный" зарегистрированы ФСФР России 18.10.2007г. за № 1028-94135580 от 18.10.2007; Договор о передаче прав и обязанностей по договору доверительного управления паевым инвестиционным фондом от 07.04.2015 №06/11

1

5.	Договоры участия в долевом строительстве:	не зарегистрировано
6.	Правопритязания:	отсутствуют
7.	Заявленные в судебном порядке права требования:	данные отсутствуют
8.	Отметка о возражении в отношении зарегистрированного права:	данные отсутствуют
9.	Отметка о наличии решения об изъятии объекта недвижимости для государственных и муниципальных нужд:	данные отсутствуют

Выписка выдана: Махортых Эдуард Иванович

Сведения, содержащиеся в настоящем документе, являются актуальными (действительными) на дату получения запроса органом, осуществляющим государственную регистрацию прав.
В соответствии со статьей 7 Федерального закона от 21 июля 1997 г. №122-ФЗ "О государственной регистрации прав на недвижимое имущество и сделок с ним" использование сведений, содержащихся в настоящей выписке, способами или в форме, которые наносят ущерб правам и законным интересам правообладателей, влечет ответственность, предусмотренную законодательством Российской Федерации.

СПЕЦИАЛИСТ 1 РАЗРЯДА [illegible] (подпись, №11) [illegible] (фамилия, инициалы)

Получение заявителем выписки из ЕГРП для последующего предоставления органам государственной власти, органам местного самоуправления и органам государственных внебюджетных фондов в целях получения государственных и муниципальных услуг не требуется. Данную информацию указанные органы обязаны запрашивать у Росреестра самостоятельно [illegible] от 27.07.2010 №210-ФЗ "Об организации предоставления государственных и муниципальных услуг", ч.1, ст.7)

2

Отчет об оценке земельных участков (467 ед.) для дачного строительства с правом возведения жилого дома с правом регистрации проживания в нем, расположенных в Раменском районе Московской области

ФЕДЕРАЛЬНАЯ СЛУЖБА ГОСУДАРСТВЕННОЙ РЕГИСТРАЦИИ, КАДАСТРА И КАРТОГРАФИИ

УПРАВЛЕНИЕ ФЕДЕРАЛЬНОЙ СЛУЖБЫ ГОСУДАРСТВЕННОЙ РЕГИСТРАЦИИ, КАДАСТРА И КАРТОГРАФИИ ПО МОСКОВСКОЙ ОБЛАСТИ

ВЫПИСКА ИЗ ЕДИНОГО ГОСУДАРСТВЕННОГО РЕЕСТРА ПРАВ НА НЕДВИЖИМОЕ ИМУЩЕСТВО И СДЕЛОК С НИМ

Дата 13.02.2016 № 50/023/001/2016-882

На основании запроса от 11.02.2016 г., поступившего на рассмотрение 11.02.2016 г. сообщаем, что в Едином государственном реестре прав на недвижимое имущество и сделок с ним зарегистрировано:

1.	Характеристики объекта недвижимости:		
	Кадастровый (или условный) номер объекта:	50:23:0050384:619	
	наименование объекта:	Земельный участок	
	назначение объекта:	Земли сельскохозяйственного назначения, для дачного строительства с правом возведения жилого дома с правом регистрации проживания в нем	
	площадь объекта:	1 000 кв. м	
	инвентарный номер, литер:		
	этажность (этаж):		
	номера на поэтажном плане:		
	адрес (местоположение) объекта:	Московская область, Раменский район, сельское поселение Рыболовское	
	состав:		
2.	Правообладатель (правообладатели):	2.1.	Владельцы инвестиционных паев - Закрытый паевой инвестиционный фонд недвижимости "ТрастИнвест- Подмосковный" данные о которых устанавливаются на основании данных лицевых счетов владельцев инвестиционных паев в реестре владельцев инвестиционных паев и счетов депо владельцев инвестиционных паев.
3.	Вид, номер и дата государственной регистрации права:	3.1.	Общая долевая собственность, № 50-50-23/226/2014-190 от 25.11.2014
4.	Ограничение (обременение) права:		
	4.1.1. вид:		Доверительное управление, Московская область, Раменский район, сельское поселение Рыболовское, кад. № 50:23:0050384:619, Земельный участок, категория земель: земли сельскохозяйственного назначения, разрешенное использование: для дачного строительства с правом возведения жилого дома с правом регистрации проживания в нем, общая площадь 1 000 кв. м
	дата государственной регистрации:		04.02.2016
	номер государственной регистрации:		50-50/023-50/999/001/2016-529/2
	срок, на который установлено ограничение (обременение) права:		с 04.02.2016 по 01.12.2027
	лицо, в пользу которого установлено ограничение (обременение) права:		Закрытое акционерное общество Управляющая компания «РВМ Капитал», ИНН: 7722563196
	основание государственной регистрации:		Правила доверительного управления Закрытым паевым инвестиционным фондом недвижимости "Земельный фонд "Солнд Подмосковный" зарегистрированы ФСФР России 18.10.2007г. за № 1028-94135580 от 18.10.2007; Договор о передаче прав и обязанностей по договору доверительного управления паевым инвестиционным фондом от 07.04.2015 №06/11

5.	Договоры участия в долевом строительстве:	не зарегистрировано
6.	Правопритязания:	отсутствуют
7.	Заявленные в судебном порядке права требования:	данные отсутствуют
8.	Отметка о возражении в отношении зарегистрированного права:	данные отсутствуют
9.	Отметка о наличии решения об изъятии объекта недвижимости для государственных и муниципальных нужд:	данные отсутствуют

Выписка выдана: Махортых Эдуард Иванович

Сведения, содержащиеся в настоящем документе, являются актуальными (действительными) на дату получения запроса органом, осуществляющим государственную регистрацию прав.
В соответствии со статьей 7 Федерального закона от 21 июля 1997 г. №122-ФЗ "О государственной регистрации прав на недвижимое имущество и сделок с ним" использование сведений, содержащихся в настоящей выписке, допускается не в форме, которые наносят ущерб правам и законным интересам правообладателей, влечет ответственность, предусмотренную законодательством Российской Федерации.

СПЕЦИАЛИСТ 1 РАЗРЯДА — Критиков И. С.

ФЕДЕРАЛЬНАЯ СЛУЖБА ГОСУДАРСТВЕННОЙ РЕГИСТРАЦИИ, КАДАСТРА И КАРТОГРАФИИ

УПРАВЛЕНИЕ ФЕДЕРАЛЬНОЙ СЛУЖБЫ ГОСУДАРСТВЕННОЙ РЕГИСТРАЦИИ, КАДАСТРА И КАРТОГРАФИИ ПО МОСКОВСКОЙ ОБЛАСТИ

ВЫПИСКА ИЗ ЕДИНОГО ГОСУДАРСТВЕННОГО РЕЕСТРА ПРАВ НА НЕДВИЖИМОЕ ИМУЩЕСТВО И СДЕЛОК С НИМ

Дата 13.02.2016 № 50/023/001/2016-941

На основании запроса от 11.02.2016 г., поступившего на рассмотрение 11.02.2016 г. сообщаем, что в Едином государственном реестре прав на недвижимое имущество и сделок с ним зарегистрировано:

1.	Характеристики объекта недвижимости:		
	Кадастровый (или условный) номер объекта:		50:23:0050384:620
	наименование объекта:		Земельный участок
	назначение объекта:		Земли сельскохозяйственного назначения, для дачного строительства с правом возведения жилого дома с правом регистрации проживания в нем
	площадь объекта:		1 001 кв. м
	инвентарный номер, литер:		
	этажность (этаж):		
	номера на поэтажном плане:		
	адрес (местоположение) объекта:		Московская область, Раменский район, сельское поселение Рыболовское
	состав:		
2.	Правообладатель (правообладатели):	2.1.	Владельцы инвестиционных паев - Закрытый паевой инвестиционный фонд недвижимости "ТрастЮнион- Подмосковный" данные о которых устанавливаются на основании данных лицевых счетов владельцев инвестиционных паев в реестре владельцев инвестиционных паев и счетов депо владельцев инвестиционных паев.
3.	Вид, номер и дата государственной регистрации права:	3.1.	Общая долевая собственность, № 50-50-23/171/2014-258 от 28.08.2014
4.	Ограничение (обременение) права:		
	4.1.1. вид:		Доверительное управление, Московская область, Раменский район, сельское поселение Рыболовское, кад. № 50:23:0050384:620, Земельный участок, категория земель: земли сельскохозяйственного назначения, разрешенное использование: для дачного строительства с правом возведения жилого дома с правом регистрации проживания в нем, общая площадь 1 001 кв. м
	дата государственной регистрации:		04.02.2016
	номер государственной регистрации:		50-50/023-50/999/001/2016-459/2
	срок, на который установлено ограничение (обременение) права:		с 04.02.2016 по 01.12.2027
	лицо, в пользу которого установлено ограничение (обременение) права:		Закрытое акционерное общество Управляющая компания «РВМ Капитал», ИНН: 7722563196
	основание государственной регистрации:		Правила доверительного управления Закрытым паевым инвестиционным фондом недвижимости "Земельный фонд "Солид Подмосковный" зарегистрированы ФСФР России 18.10.2007г. за № 1028-94135580 от 18.10.2007; Договор о передаче прав и обязанностей по договору доверительного управления паевым инвестиционным фондом от 07.04.2015 №06/11

1

5.	Договоры участия в долевом строительстве:	не зарегистрировано
6.	Правопритязания:	отсутствуют
7.	Заявленные в судебном порядке права требования:	данные отсутствуют
8.	Отметка о возражении в отношении зарегистрированного права:	данные отсутствуют
9.	Отметка о наличии решения об изъятии объекта недвижимости для государственных и муниципальных нужд:	данные отсутствуют

Выписка выдана: Макортых Эдуард

Сведения, содержащиеся в настоящем документе, являются актуальными (действительными) на дату получения запроса органом, осуществляющим государственную регистрацию прав.
В соответствии со статьей 7 Федерального закона от 21 июля 1997 г. №122-ФЗ "О государственной регистрации прав на недвижимое имущество и сделок с ним" использование сведений, содержащихся в настоящей выписке, способных нанести в форме, которые наносят ущерб правам и законным интересам правообладателя, влечет ответственность, предусмотренную законодательством Российской Федерации.

СПЕЦИАЛИСТ 1 РАЗРЯДА (должность уполномоченного должностного лица органа, осуществляющего государственную регистрацию прав) — (подпись) — Дустиева И. С. (фамилия, инициалы)

Получение заявителем выписки из ЕГРП для последующего предоставления в органы государственной власти, органы местного самоуправления и органы государственных внебюджетных фондов в целях получения государственных и муниципальных услуг не требуется. Другие информацию указанные органы обязаны запрашивать у Росреестра самостоятельно Федеральный закон от 27.07.2010 №210-ФЗ "Об организации предоставления государственных и муниципальных услуг", ч.1, ст.7)

2

ФЕДЕРАЛЬНАЯ СЛУЖБА ГОСУДАРСТВЕННОЙ РЕГИСТРАЦИИ, КАДАСТРА И КАРТОГРАФИИ

УПРАВЛЕНИЕ ФЕДЕРАЛЬНОЙ СЛУЖБЫ ГОСУДАРСТВЕННОЙ РЕГИСТРАЦИИ, КАДАСТРА И КАРТОГРАФИИ ПО МОСКОВСКОЙ ОБЛАСТИ

ВЫПИСКА ИЗ ЕДИНОГО ГОСУДАРСТВЕННОГО РЕЕСТРА ПРАВ НА НЕДВИЖИМОЕ ИМУЩЕСТВО И СДЕЛОК С НИМ

Дата 13.02.2016 № 50/023/001/2016-799

На основании запроса от 11.02.2016 г., поступившего на рассмотрение 11.02.2016 г. сообщаем, что в Едином государственном реестре прав на недвижимое имущество и сделок с ним зарегистрировано:

1.	Характеристики объекта недвижимости:		
	Кадастровый (или условный) номер объекта:	50:23:0050384:621	
	наименование объекта:	Земельный участок	
	назначение объекта:	Земли сельскохозяйственного назначения, для дачного строительства с правом возведения жилого дома с правом регистрации проживания в нем	
	площадь объекта:	1 052 кв. м	
	инвентарный номер, литер:		
	этажность (этаж):		
	номера на поэтажном плане:		
	адрес (местоположение) объекта:	Московская область, Раменский район, сельское поселение Рыболовское	
	состав:		
2.	Правообладатель (правообладатели):	2.1.	Владельцы инвестиционных паев - Закрытый паевой инвестиционный фонд недвижимости "ТрастЮнион- Подмосковный" данные о которых устанавливаются на основании данных лицевых счетов владельцев инвестиционных паев в реестре владельцев инвестиционных паев и счетов депо владельцев инвестиционных паев.
3.	Вид, номер и дата государственной регистрации права:	3.1.	Общая долевая собственность, № 50-50-23/171/2014-257 от 28.08.2014
4.	Ограничение (обременение) права:		
	4.1.1.	вид:	Доверительное управление, Московская область, Раменский район, сельское поселение Рыболовское, кад. № 50:23:0050384:621, Земельный участок, категория земель: земли сельскохозяйственного назначения, разрешенное использование: для дачного строительства с правом возведения жилого дома с правом регистрации проживания в нем, общая площадь 1 052 кв. м
		дата государственной регистрации:	01.02.2016
		номер государственной регистрации:	50-50/023-50/999/001/2016-411/2
		срок, на который установлено ограничение (обременение) права:	с 01.02.2016 по 01.12.2027
		лицо, в пользу которого установлено ограничение (обременение) права:	Закрытое акционерное общество Управляющая компания «РВМ Капитал», ИНН: 7722563196
		основание государственной регистрации:	Правила доверительного управления Закрытым паевым инвестиционным фондом недвижимости "Земельный фонд "Солид Подмосковный" зарегистрированы ФСФР России 18.10.2007г. за № 1028-94135580 от 18.10.2007; Договор о передаче прав и обязанностей по договору доверительного управления паевым инвестиционным фондом от 07.04.2015 №06/11

5.	Договоры участия в долевом строительстве:	не зарегистрировано
6.	Правопритязания:	отсутствуют
7.	Заявленные в судебном порядке права требования:	данные отсутствуют
8.	Отметка о возражении в отношении зарегистрированного права:	данные отсутствуют
9.	Отметка о наличии решения об изъятии объекта недвижимости для государственных и муниципальных нужд:	данные отсутствуют

Выписка выдана: Махортых Эдуард

Сведения, содержащиеся в настоящем документе, являются актуальными (действительными) на дату получения запроса органом, осуществляющим государственную регистрацию прав.
В соответствии со статьей 7 Федерального закона от 21 июля 1997 г. №122-ФЗ "О государственной регистрации прав на недвижимое имущество и сделок с ним" использование сведений, содержащихся в настоящей выписке, способами, не соответствующими закону, которые наносят ущерб правам и законным интересам правообладателя, влечет ответственность, предусмотренную законодательством Российской Федерации.

СПЕЦИАЛИСТ 1 РАЗРЯДА — Кулешова Н. С.

(должность уполномоченного должностного лица органа, осуществляющего государственную регистрацию прав)

Получение заявителем выписки из ЕГРП для последующего предоставления в органы государственной власти, органы местного самоуправления и организации, за исключением случаев, когда представление такой выписки для указанных органов и организаций является обязательным в соответствии с федеральным законом, не допускается. (Распоряжение Правительства РФ от 31.01.2014 №63-р)

ФЕДЕРАЛЬНАЯ СЛУЖБА ГОСУДАРСТВЕННОЙ РЕГИСТРАЦИИ, КАДАСТРА И КАРТОГРАФИИ

УПРАВЛЕНИЕ ФЕДЕРАЛЬНОЙ СЛУЖБЫ ГОСУДАРСТВЕННОЙ РЕГИСТРАЦИИ, КАДАСТРА И КАРТОГРАФИИ ПО МОСКОВСКОЙ ОБЛАСТИ

ВЫПИСКА ИЗ ЕДИНОГО ГОСУДАРСТВЕННОГО РЕЕСТРА ПРАВ НА НЕДВИЖИМОЕ ИМУЩЕСТВО И СДЕЛОК С НИМ

Дата 13.02.2016 № 50/023/001/2016-651

На основании запроса от 11.02.2016 г., поступившего на рассмотрение 11.02.2016 г. сообщаем, что в Едином государственном реестре прав на недвижимое имущество и сделок с ним зарегистрировано:

1.	Характеристики объекта недвижимости:		
	Кадастровый (или условный) номер объекта:		50:23:0050384:622
	наименование объекта:		Земельный участок
	назначение объекта:		Земли сельскохозяйственного назначения, для дачного строительства с правом возведения жилого дома с правом регистрации проживания в нем
	площадь объекта:		1 244 кв. м
	инвентарный номер, литер:		
	этажность (этаж):		
	номера на поэтажном плане:		
	адрес (местоположение) объекта:		Московская область, Раменский район, сельское поселение Рыболовское
	состав:		
2.	Правообладатель (правообладатели):	2.1.	Владельцы инвестиционных паев - Закрытый паевой инвестиционный фонд недвижимости "ТрастЮнион- Подмосковный" данные о которых устанавливаются на основании данных лицевых счетов владельцев инвестиционных паев в реестре владельцев инвестиционных паев и счетов депо владельцев инвестиционных паев.
3.	Вид, номер и дата государственной регистрации права:	3.1.	Общая долевая собственность, № 50-50-23/171/2014-256 от 28.08.2014
4.	Ограничение (обременение) права:		
4.1.1.	вид:		Доверительное управление, Московская область, Раменский район, сельское поселение Рыболовское, кад. № 50:23:0050384:622, Земельный участок, категория земель: земли сельскохозяйственного назначения, разрешенное использование: для дачного строительства с правом возведения жилого дома с правом регистрации проживания в нем, общая площадь 1 244 кв. м
	дата государственной регистрации:		01.02.2016
	номер государственной регистрации:		50-50/023-50/999/001/2016-472/2
	срок, на который установлено ограничение (обременение) права:		с 21.01.2016 по 01.12.2027
	лицо, в пользу которого установлено ограничение (обременение) права:		Закрытое акционерное общество Управляющая компания «РВМ Капитал», ИНН: 7722563196
	основание государственной регистрации:		Правила доверительного управления Закрытым паевым инвестиционным фондом недвижимости "Земельный фонд "Солид Подмосковный" зарегистрированы ФСФР России 18.10.2007г. за № 1028-94135580 от 18.10.2007; Договор о передаче прав и обязанностей по договору доверительного управления паевым инвестиционным фондом от 07.04.2015 №06/11

1

5.	Договоры участия в долевом строительстве:	не зарегистрировано
6.	Правопритязания:	отсутствуют
7.	Заявленные в судебном порядке права требования:	данные отсутствуют
8.	Отметка о возражении в отношении зарегистрированного права:	данные отсутствуют
9.	Отметка о наличии решения об изъятии объекта недвижимости для государственных и муниципальных нужд:	данные отсутствуют

Выписка выдана: Махортых Эдуард

Сведения, содержащиеся в настоящем документе, являются актуальными (действительными) на дату получения запроса органом, осуществляющим государственную регистрацию прав. В соответствии со статьей 7 Федерального закона от 21 июля 1997 г. №122-ФЗ "О государственной регистрации прав на недвижимое имущество и сделок с ним" использование сведений, содержащихся в настоящей выписке, [illegible] в форме, которые наносят ущерб правам и законным интересам [illegible], влечет ответственность, предусмотренную законодательством Российской Федерации.

СПЕЦИАЛИСТ 1 РАЗРЯДА (должность уполномоченного должностного лица органа, осуществляющего государственную регистрацию прав) — Гонтарев И. С. (Ф.И.О. лица, подписавшего)

Получение заявителем выписки из ЕГРП для последующего предоставления [illegible] органы, [illegible] государственных и муниципальных услуг, не требуется. Данную информацию указанные органы обязаны запрашивать у Росреестра свидетельство [illegible] от 27.07.2010 № 210-ФЗ "Об организации предоставления государственных и муниципальных услуг", ч.1, ст.7)

2

ФЕДЕРАЛЬНАЯ СЛУЖБА ГОСУДАРСТВЕННОЙ РЕГИСТРАЦИИ, КАДАСТРА И КАРТОГРАФИИ

УПРАВЛЕНИЕ ФЕДЕРАЛЬНОЙ СЛУЖБЫ ГОСУДАРСТВЕННОЙ РЕГИСТРАЦИИ, КАДАСТРА И КАРТОГРАФИИ ПО МОСКОВСКОЙ ОБЛАСТИ

ВЫПИСКА ИЗ ЕДИНОГО ГОСУДАРСТВЕННОГО РЕЕСТРА ПРАВ НА НЕДВИЖИМОЕ ИМУЩЕСТВО И СДЕЛОК С НИМ

Дата 13.02.2016 № 50/023/001/2016-986

На основании запроса от 11.02.2016 г., поступившего на рассмотрение 11.02.2016 г. сообщаем, что в Едином государственном реестре прав на недвижимое имущество и сделок с ним зарегистрировано:

1.	Характеристики объекта недвижимости:		
	Кадастровый (или условный) номер объекта:		50:23:0050384:623
	наименование объекта:		Земельный участок
	назначение объекта:		Земли сельскохозяйственного назначения, для дачного строительства с правом возведения жилого дома с правом регистрации проживания в нем
	площадь объекта:		1 001 кв. м
	инвентарный номер, литер:		
	этажность (этаж):		
	номера на поэтажном плане:		
	адрес (местоположение) объекта:		Московская область, Раменский район, сельское поселение Рыболовское
	состав:		
2.	Правообладатель (правообладатели):	2.1.	Владельцы инвестиционных паев - Закрытый паевой инвестиционный фонд недвижимости "ТрастЮнион- Подмосковный" данные о которых устанавливаются на основании данных лицевых счетов владельцев инвестиционных паев в реестре владельцев инвестиционных паев и счетов депо владельцев инвестиционных паев.
3.	Вид, номер и дата государственной регистрации права:	3.1.	Общая долевая собственность, № 50-50-23/171/2014-255 от 28.08.2014
4.	Ограничение (обременение) права:		
	4.1.1. вид:		Доверительное управление, Московская область, Раменский район, сельское поселение Рыболовское, кад. № 50:23:0050384:623, Земельный участок, категория земель: земли сельскохозяйственного назначения, разрешенное использование: для дачного строительства с правом возведения жилого дома с правом регистрации проживания в нем, общая площадь 1 001 кв. м
	дата государственной регистрации:		04.02.2016
	номер государственной регистрации:		50-50/023-50/999/001/2016-480/2
	срок, на который установлено ограничение (обременение) права:		с 04.02.2016 по 01.12.2027
	лицо, в пользу которого установлено ограничение (обременение) права:		Закрытое акционерное общество Управляющая компания «РВМ Капитал», ИНН: 7722563196
	основание государственной регистрации:		Правила доверительного управления Закрытым паевым инвестиционным фондом недвижимости "Земельный фонд "Солид Подмосковный" зарегистрированы ФСФР России 18.10.2007г. за № 1028-94135580 от 18.10.2007; Договор о передаче прав и обязанностей по договору доверительного управления паевым инвестиционным фондом от 07.04.2015 №06/11

1

5.	Договоры участия в долевом строительстве:	не зарегистрировано
6.	Правопритязания:	отсутствуют
7.	Заявленные в судебном порядке права требования:	данные отсутствуют
8.	Отметка о возражении в отношении зарегистрированного права:	данные отсутствуют
9.	Отметка о наличии решения об изъятии объекта недвижимости для государственных и муниципальных нужд:	данные отсутствуют

Выписка выдана: Махортых Эдуард

Сведения, содержащиеся в настоящем документе, являются актуальными (действительными) на дату получения запроса органом, осуществляющим государственную регистрацию прав.
В соответствии со статьей 7 Федерального закона от 21 июля 1997 г. №122-ФЗ "О государственной регистрации прав на недвижимое имущество и сделок с ним" использование сведений, содержащихся в настоящей выписке, [illegible] в форме, которые наносят ущерб правам и законным интересам [illegible], влечет ответственность, предусмотренную законодательством Российской Федерации.

СПЕЦИАЛИСТ 1 РАЗРЯДА [illegible] Федотов И. С.

[illegible]

2

Отчет об оценке земельных участков (467 ед.) для дачного строительства с правом возведения жилого дома с правом регистрации проживания в нем, расположенных в Раменском районе Московской области

ФЕДЕРАЛЬНАЯ СЛУЖБА ГОСУДАРСТВЕННОЙ РЕГИСТРАЦИИ, КАДАСТРА И КАРТОГРАФИИ

УПРАВЛЕНИЕ ФЕДЕРАЛЬНОЙ СЛУЖБЫ ГОСУДАРСТВЕННОЙ РЕГИСТРАЦИИ, КАДАСТРА И КАРТОГРАФИИ ПО МОСКОВСКОЙ ОБЛАСТИ

ВЫПИСКА ИЗ ЕДИНОГО ГОСУДАРСТВЕННОГО РЕЕСТРА ПРАВ НА НЕДВИЖИМОЕ ИМУЩЕСТВО И СДЕЛОК С НИМ

Дата 13.02.2016 № 50/023/001/2016-924

На основании запроса от 11.02.2016 г., поступившего на рассмотрение 11.02.2016 г. сообщаем, что в Едином государственном реестре прав на недвижимое имущество и сделок с ним зарегистрировано:

1.	Характеристики объекта недвижимости:		
	Кадастровый (или условный) номер объекта:		50:23:0050384:624
	наименование объекта:		Земельный участок
	назначение объекта:		Земли сельскохозяйственного назначения, для дачного строительства с правом возведения жилого дома с правом регистрации проживания в нем
	площадь объекта:		1 001 кв. м
	инвентарный номер, литер:		
	этажность (этаж):		
	номера на поэтажном плане:		
	адрес (местоположение) объекта:		Московская область, Раменский район, сельское поселение Рыболовское
	состав:		
2.	Правообладатель (правообладатели):	2.1.	Владельцы инвестиционных паев - Закрытый паевой инвестиционный фонд недвижимости "ТрастЮнион- Подмосковный" данные о которых устанавливаются на основании данных лицевых счетов владельцев инвестиционных паев в реестре владельцев инвестиционных паев и счетов депо владельцев инвестиционных паев.
3.	Вид, номер и дата государственной регистрации права:	3.1.	Общая долевая собственность, № 50-50-23/171/2014-254 от 28.08.2014
4.	Ограничение (обременение) права:		
	4.1.1. вид:		Доверительное управление, Московская область, Раменский район, сельское поселение Рыболовское, кад. № 50:23:0050384:624, Земельный участок, категория земель: земли сельскохозяйственного назначения, разрешенное использование: для дачного строительства с правом возведения жилого дома с правом регистрации проживания в нем, общая площадь 1 001 кв. м
	дата государственной регистрации:		04.02.2016
	номер государственной регистрации:		50-50/023-50/999/001/2016-482/2
	срок, на который установлено ограничение (обременение) права:		с 21.01.2016 по 01.12.2027
	лицо, в пользу которого установлено ограничение (обременение) права:		Закрытое акционерное общество Управляющая компания «РВМ Капитал», ИНН: 7722563196
	основание государственной регистрации:		Правила доверительного управления Закрытым паевым инвестиционным фондом недвижимости "Земельный фонд "Солид Подмосковный" зарегистрированы ФСФР России 18.10.2007г. за № 1028-94135580 от 18.10.2007; Договор о передаче прав и обязанностей по договору доверительного управления паевым инвестиционным фондом от 07.04.2015 №06/11

1

5.	Договоры участия в долевом строительстве:	не зарегистрировано
6.	Правопритязания:	отсутствуют
7.	Заявленные в судебном порядке права требования:	данные отсутствуют
8.	Отметка о возражении в отношении зарегистрированного права:	данные отсутствуют
9.	Отметка о наличии решения об изъятии объекта недвижимости для государственных и муниципальных нужд:	данные отсутствуют

Выписка выдана: Махортых Эдуард

Сведения, содержащиеся в настоящем документе, являются актуальными (действительными) на дату получения запроса органом, осуществляющим государственную регистрацию прав.
В соответствии со статьей 7 Федерального закона от 21 июля 1997 г. №122-ФЗ "О государственной регистрации прав на недвижимое имущество и сделок с ним" использование сведений, содержащихся в настоящей выписке, способное вести в форме, которые наносят ущерб правам и законным интересам правообладателей, влечет ответственность, предусмотренную законодательством Российской Федерации.

СПЕЦИАЛИСТ 1 РАЗРЯДА (должность уполномоченного должностного лица органа, осуществляющего государственную регистрацию прав) — Ф[illegible] И. С. (фамилия, инициалы)

Получение заявителем выписки из ЕГРП для последующего предоставления в органы государственной власти, органы местного самоуправления и органы государственных внебюджетных фондов в целях получения государственных и муниципальных услуг не требуется. Данное информацию указанные органы обязаны запрашивать у Реестра единственный федеральный закон от 27.07.2010 № 210-ФЗ "Об организации предоставления государственных и муниципальных услуг", ч.3, ст.7)

2

ФЕДЕРАЛЬНАЯ СЛУЖБА ГОСУДАРСТВЕННОЙ РЕГИСТРАЦИИ, КАДАСТРА И КАРТОГРАФИИ

УПРАВЛЕНИЕ ФЕДЕРАЛЬНОЙ СЛУЖБЫ ГОСУДАРСТВЕННОЙ РЕГИСТРАЦИИ, КАДАСТРА И КАРТОГРАФИИ ПО МОСКОВСКОЙ ОБЛАСТИ

ВЫПИСКА ИЗ ЕДИНОГО ГОСУДАРСТВЕННОГО РЕЕСТРА ПРАВ НА НЕДВИЖИМОЕ ИМУЩЕСТВО И СДЕЛОК С НИМ

Дата 13.02.2016 № 50/023/001/2016-737

На основании запроса от 11.02.2016 г., поступившего на рассмотрение 11.02.2016 г. сообщаем, что в Едином государственном реестре прав на недвижимое имущество и сделок с ним зарегистрировано:

1.	Характеристики объекта недвижимости:		
	Кадастровый (или условный) номер объекта:		50:23:0050384:625
	наименование объекта:		Земельный участок
	назначение объекта:		Земли сельскохозяйственного назначения, для дачного строительства с правом возведения жилого дома с правом регистрации проживания в нем
	площадь объекта:		1 249 кв. м
	инвентарный номер, литер:		
	этажность (этаж):		
	номера на поэтажном плане:		
	адрес (местоположение) объекта:		Московская область, Раменский район, сельское поселение Рыболовское
	состав:		
2.	Правообладатель (правообладатели):	2.1.	Владельцы инвестиционных паев - Закрытый паевой инвестиционный фонд недвижимости "ТрастЮнион- Подмосковный" данные о которых устанавливаются на основании данных лицевых счетов владельцев инвестиционных паев в реестре владельцев инвестиционных паев и счетов депо владельцев инвестиционных паев.
3.	Вид, номер и дата государственной регистрации права:	3.1.	Общая долевая собственность, № 50-50-23/171/2014-253 от 03.09.2014
4.	Ограничение (обременение) права:		
	4.1.1. вид:		Доверительное управление, Московская область, Раменский район, сельское поселение Рыболовское, кад. № 50:23:0050384:625, Земельный участок, категория земель: земли сельскохозяйственного назначения, разрешенное использование: для дачного строительства с правом возведения жилого дома с правом регистрации проживания в нем, общая площадь 1 249 кв. м
	дата государственной регистрации:		01.02.2016
	номер государственной регистрации:		50-50/023-50/999/001/2016-468/2
	срок, на который установлено ограничение (обременение) права:		с 21.01.2016 по 01.12.2027
	лицо, в пользу которого установлено ограничение (обременение) права:		Закрытое акционерное общество Управляющая компания «РВМ Капитал», ИНН: 7722563196
	основание государственной регистрации:		Правила доверительного управления Закрытым паевым инвестиционным фондом недвижимости "Земельный фонд "Солид Подмосковный" зарегистрированы ФСФР России 18.10.2007г. за № 1028-94135580 от 18.10.2007; Договор о передаче прав и обязанностей по договору доверительного управления паевым инвестиционным фондом от 07.04.2015 №06/11

1

5.	Договоры участия в долевом строительстве:	не зарегистрировано
6.	Правопритязания:	отсутствуют
7.	Заявленные в судебном порядке права требования:	данные отсутствуют
8.	Отметка о возражении в отношении зарегистрированного права:	данные отсутствуют
9.	Отметка о наличии решения об изъятии объекта недвижимости для государственных и муниципальных нужд:	данные отсутствуют

Выписка выдана: Махортых Эдуард

Сведения, содержащиеся в настоящем документе, являются [illegible] (действительными) на дату получения запроса органом, осуществляющим государственную регистрацию прав.
В соответствии со статьей 7 Федерального закона от 21 июля 1997 г. №122-ФЗ "О государственной регистрации прав на недвижимое имущество и сделок с ним" использование сведений, содержащихся в настоящей выписке, способами или в формах, которые наносят ущерб правам и законным интересам правообладателей, влечет ответственность, предусмотренную законодательством Российской Федерации.

СПЕЦИАЛИСТ 1 РАЗРЯДА — [illegible] — [illegible] И. С.

Получение заявителем выписки из ЕГРП для последующего предоставления в органы государственной власти органы местного самоуправления и органы государственных внебюджетных фондов в целях получения государственных и муниципальных услуг не требуется. Данную информацию указанные органы обязаны затребовать у Реестра самостоятельно (федеральный закон от 27.07.2010 №210-ФЗ "Об организации предоставления государственных и муниципальных услуг", ч.1, ст.7)

2

ФЕДЕРАЛЬНАЯ СЛУЖБА ГОСУДАРСТВЕННОЙ РЕГИСТРАЦИИ, КАДАСТРА И КАРТОГРАФИИ

УПРАВЛЕНИЕ ФЕДЕРАЛЬНОЙ СЛУЖБЫ ГОСУДАРСТВЕННОЙ РЕГИСТРАЦИИ, КАДАСТРА И КАРТОГРАФИИ ПО МОСКОВСКОЙ ОБЛАСТИ

ВЫПИСКА ИЗ ЕДИНОГО ГОСУДАРСТВЕННОГО РЕЕСТРА ПРАВ НА НЕДВИЖИМОЕ ИМУЩЕСТВО И СДЕЛОК С НИМ

Дата 13.02.2016 № 50/023/001/2016-977

На основании запроса от 11.02.2016 г., поступившего на рассмотрение 11.02.2016 г. сообщаем, что в Едином государственном реестре прав на недвижимое имущество и сделок с ним зарегистрировано:

1.	Характеристики объекта недвижимости:		
	Кадастровый (или условный) номер объекта:		50:23:0050384:630
	наименование объекта:		Земельный участок
	назначение объекта:		Земли сельскохозяйственного назначения, для дачного строительства с правом возведения жилого дома с правом регистрации проживания в нем
	площадь объекта:		1 000 кв. м
	инвентарный номер, литер:		
	этажность (этаж):		
	номера на поэтажном плане:		
	адрес (местоположение) объекта:		Московская область, Раменский район, сельское поселение Рыболовское
	состав:		
2.	Правообладатель (правообладатели):	2.1.	Владельцы инвестиционных паев - Закрытый паевой инвестиционный фонд недвижимости "ТрастИнвест- Подмосковный" данные о которых устанавливаются на основании данных лицевых счетов владельцев инвестиционных паев в реестре владельцев инвестиционных паев и счетов депо владельцев инвестиционных паев.
3.	Вид, номер и дата государственной регистрации права:	3.1.	Общая долевая собственность, № 50-50-23/168/2014-276 от 01.09.2014
4.	Ограничение (обременение) права:		
	4.1.1.	вид:	Доверительное управление, Московская область, Раменский район, сельское поселение Рыболовское, кад. № 50:23:0050384:630, Земельный участок, категория земель: земли сельскохозяйственного назначения, разрешенное использование: для дачного строительства с правом возведения жилого дома с правом регистрации проживания в нем, общая площадь 1 000 кв. м
		дата государственной регистрации:	04.02.2016
		номер государственной регистрации:	50-50/023-50/999/001/2016-498/2
		срок, на который установлено ограничение (обременение) права:	с 04.02.2016 по 01.12.2027
		лицо, в пользу которого установлено ограничение (обременение) права:	Закрытое акционерное общество Управляющая компания «РВМ Капитал», ИНН: 7722563196
		основание государственной регистрации:	Правила доверительного управления Закрытым паевым инвестиционным фондом недвижимости "Земельный фонд "Солид Подмосковный" зарегистрированы ФСФР России 18.10.2007г. за № 1028-94135580 от 18.10.2007; Договор о передаче прав и обязанностей по договору доверительного управления паевым инвестиционным фондом от 07.04.2015 №06/11

5.	Договоры участия в долевом строительстве:	не зарегистрировано
6.	Правопритязания:	отсутствуют
7.	Заявленные в судебном порядке права требования:	данные отсутствуют
8.	Отметка о возражении в отношении зарегистрированного права:	данные отсутствуют
9.	Отметка о наличии решения об изъятии объекта недвижимости для государственных и муниципальных нужд:	данные отсутствуют

Выписка выдана: Махортых Эдуард

Сведения, содержащиеся в настоящем документе, являются актуальными (действительными) на дату получения запроса органом, осуществляющим государственную регистрацию прав.
В соответствии со статьей 7 Федерального закона от 25 июня 1997 г. №122-ФЗ "О государственной регистрации права на недвижимое имущество и сделок с ним" использование сведений, содержащихся в настоящей выписке, способом или в форме, которые наносят ущерб правам и законным интересам правообладателей, влечет ответственность, предусмотренную законодательством Российской Федерации.

СПЕЦИАЛИСТ 1 РАЗРЯДА — Филатов И. С.

ФЕДЕРАЛЬНАЯ СЛУЖБА ГОСУДАРСТВЕННОЙ РЕГИСТРАЦИИ, КАДАСТРА И КАРТОГРАФИИ

УПРАВЛЕНИЕ ФЕДЕРАЛЬНОЙ СЛУЖБЫ ГОСУДАРСТВЕННОЙ РЕГИСТРАЦИИ, КАДАСТРА И КАРТОГРАФИИ ПО МОСКОВСКОЙ ОБЛАСТИ

ВЫПИСКА ИЗ ЕДИНОГО ГОСУДАРСТВЕННОГО РЕЕСТРА ПРАВ НА НЕДВИЖИМОЕ ИМУЩЕСТВО И СДЕЛОК С НИМ

Дата 13.02.2016 № 50/023/001/2016-927

На основании запроса от 11.02.2016 г., поступившего на рассмотрение 11.02.2016 г. сообщаем, что в Едином государственном реестре прав на недвижимое имущество и сделок с ним зарегистрировано:

1.	Характеристики объекта недвижимости:		
	Кадастровый (или условный) номер объекта:		50:23:0050384:631
	наименование объекта:		Земельный участок
	назначение объекта:		Земли сельскохозяйственного назначения, для дачного строительства с правом возведения жилого дома с правом регистрации проживания в нем
	площадь объекта:		1 000 кв. м
	инвентарный номер, литер:		
	этажность (этаж):		
	номера на поэтажном плане:		
	адрес (местоположение) объекта:		Московская область, Раменский район, сельское поселение Рыболовское
	состав:		
2.	Правообладатель (правообладатели):	2.1.	Владельцы инвестиционных паев - Закрытый паевой инвестиционный фонд недвижимости "ТрастЮнион- Подмосковный" данные о которых устанавливаются на основании данных лицевых счетов владельцев инвестиционных паев в реестре владельцев инвестиционных паев и счетов депо владельцев инвестиционных паев.
3.	Вид, номер и дата государственной регистрации права:	3.1.	Общая долевая собственность, № 50-50-23/168/2014-275 от 01.09.2014
4.	Ограничение (обременение) права:		
	4.1.1. вид:		Доверительное управление, Московская область, Раменский район, сельское поселение Рыболовское, кад. № 50:23:0050384:631, Земельный участок, категория земель: земли сельскохозяйственного назначения, разрешенное использование: для дачного строительства с правом возведения жилого дома с правом регистрации проживания в нем, общая площадь 1 000 кв. м
	дата государственной регистрации:		04.02.2016
	номер государственной регистрации:		50-50/023-50/999/001/2016-497/2
	срок, на который установлено ограничение (обременение) права:		с 04.02.2016 по 01.12.2027
	лицо, в пользу которого установлено ограничение (обременение) права:		Закрытое акционерное общество Управляющая компания «РВМ Капитал», ИНН: 7722563196
	основание государственной регистрации:		Правила доверительного управления Закрытым паевым инвестиционным фондом недвижимости "Земельный фонд "Солид Подмосковный" зарегистрированы ФСФР России 18.10.2007г. за № 1028-94135580 от 18.10.2007; Договор о передаче прав и обязанностей по договору доверительного управления паевым инвестиционным фондом от 07.04.2015 №06/11

1

5.	Договоры участия в долевом строительстве:	не зарегистрировано
6.	Правопритязания:	отсутствуют
7.	Заявленные в судебном порядке права требования:	данные отсутствуют
8.	Отметка о возражении в отношении зарегистрированного права:	данные отсутствуют
9.	Отметка о наличии решения об изъятии объекта недвижимости для государственных и муниципальных нужд:	данные отсутствуют

Выписка выдана: Махортых Эдуард

Сведения, содержащиеся в настоящем документе, являются актуальными (действительными) на дату получения запроса органом, осуществляющим государственную регистрацию прав.
В соответствии со статьей 7 Федерального закона от 21 июля 1997 г. №122-ФЗ "О государственной регистрации прав на недвижимое имущество и сделок с ним" использование сведений, содержащихся в настоящей выписке, способами или в целях, которые наносят ущерб правам и законным интересам правообладателей, влечет ответственность, предусмотренную законодательством Российской Федерации.

СПЕЦИАЛИСТ 1 РАЗРЯДА — Фуктиков И. С.

Получение заявителем выписки из ЕГРП для последующего предоставления в органы государственной власти, органы местного самоуправления и органы государственных внебюджетных фондов в целях получения государственных и муниципальных услуг не требуется. Данную информацию указанные органы обязаны запрашивать у Росреестра самостоятельно Федеральный закон от 27.07.2010 №210-ФЗ "Об организации предоставления государственных и муниципальных услуг", ч.1, ст.7)

2

Отчет об оценке земельных участков (467 ед.) для дачного строительства с правом возведения жилого дома с правом регистрации проживания в нем, расположенных в Раменском районе Московской области

ФЕДЕРАЛЬНАЯ СЛУЖБА ГОСУДАРСТВЕННОЙ РЕГИСТРАЦИИ, КАДАСТРА И КАРТОГРАФИИ

УПРАВЛЕНИЕ ФЕДЕРАЛЬНОЙ СЛУЖБЫ ГОСУДАРСТВЕННОЙ РЕГИСТРАЦИИ, КАДАСТРА И КАРТОГРАФИИ ПО МОСКОВСКОЙ ОБЛАСТИ

ВЫПИСКА ИЗ ЕДИНОГО ГОСУДАРСТВЕННОГО РЕЕСТРА ПРАВ НА НЕДВИЖИМОЕ ИМУЩЕСТВО И СДЕЛОК С НИМ

Дата 12.03.2016 № 50/023/001/2016-1446

На основании запроса от 10.03.2016 г., поступившего на рассмотрение 10.03.2016 г. сообщаем, что в Едином государственном реестре прав на недвижимое имущество и сделок с ним зарегистрировано:

1.	Характеристики объекта недвижимости:		
	Кадастровый (или условный) номер объекта:	50:23:0050384:636	
	наименование объекта:	Земельный участок	
	назначение объекта:	Земли сельскохозяйственного назначения, для дачного строительства с правом возведения жилого дома с правом регистрации проживания в нем	
	площадь объекта:	900 кв. м	
	инвентарный номер, литер:		
	этажность (этаж):		
	номера на поэтажном плане:		
	адрес (местоположение) объекта:	Московская область, Раменский район, сельское поселение Рыболовское	
	состав:		
2.	Правообладатель (правообладатели):	2.1.	Владельцы инвестиционных паев - Закрытый паевой инвестиционный фонд недвижимости "ТрастИнвест- Подмосковный" данные о которых устанавливаются на основании данных лицевых счетов владельцев инвестиционных паев в реестре владельцев инвестиционных паев и счетов депо владельцев инвестиционных паев.
3.	Вид, номер и дата государственной регистрации права:	3.1.	Общая долевая собственность, № 50-50-23/226/2014-155 от 25.11.2014
4.	Ограничение (обременение) права:		
	4.1.1. вид:		Доверительное управление, Московская область, Раменский район, сельское поселение Рыболовское, кад. № 50:23:0050384:636, Земельный участок, категория земель: земли сельскохозяйственного назначения, разрешенное использование: для дачного строительства с правом возведения жилого дома с правом регистрации проживания в нем, общая площадь 900 кв. м
	дата государственной регистрации:		25.02.2016
	номер государственной регистрации:		50-50/023-50/999/001/2016-947/2
	срок, на который установлено ограничение (обременение) права:		с 25.02.2016 по 01.12.2027
	лицо, в пользу которого установлено ограничение (обременение) права:		Закрытое акционерное общество Управляющая компания «РВМ Капитал», ИНН: 7722563196
	основание государственной регистрации:		Правила доверительного управления Закрытым паевым инвестиционным фондом недвижимости "Земельный фонд "Солнд Подмосковный" зарегистрированы ФСФР России 18.10.2007г. за № 1028-94135580 от 18.10.2007; Договор о передаче прав и обязанностей по договору доверительного управления паевым инвестиционным фондом от 07.04.2015 №06/11

5.	Договоры участия в долевом строительстве:	не зарегистрировано
6.	Правопритязания:	отсутствуют
7.	Заявленные в судебном порядке права требования:	данные отсутствуют
8.	Отметка о возражении в отношении зарегистрированного права:	данные отсутствуют
9.	Отметка о наличии решения об изъятии объекта недвижимости для государственных и муниципальных нужд:	данные отсутствуют

Выписка выдана: Махортых Эдуард

Сведения, содержащиеся в настоящем документе, являются актуальными (действительными) на дату получения запроса органом, осуществляющим государственную регистрацию прав. В соответствии со статьей 7 Федерального закона от 27 июля 1997 г. №122-ФЗ "О государственной регистрации прав на недвижимое имущество и сделок с ним" использование сведений, содержащихся в настоящей выписке, способами или в форме, которые наносят ущерб правам и законным интересам правообладателя, влечет ответственность, предусмотренную законодательством Российской Федерации.

СПЕЦИАЛИСТ 1 РАЗРЯДА

ФЕДЕРАЛЬНАЯ СЛУЖБА ГОСУДАРСТВЕННОЙ РЕГИСТРАЦИИ, КАДАСТРА И КАРТОГРАФИИ

УПРАВЛЕНИЕ ФЕДЕРАЛЬНОЙ СЛУЖБЫ ГОСУДАРСТВЕННОЙ РЕГИСТРАЦИИ, КАДАСТРА И КАРТОГРАФИИ ПО МОСКОВСКОЙ ОБЛАСТИ

ВЫПИСКА ИЗ ЕДИНОГО ГОСУДАРСТВЕННОГО РЕЕСТРА ПРАВ НА НЕДВИЖИМОЕ ИМУЩЕСТВО И СДЕЛОК С НИМ

Дата 12.03.2016 № 50/023/001/2016-1262

На основании запроса от 10.03.2016 г., поступившего на рассмотрение 10.03.2016 г сообщаем, что в Едином государственном реестре прав на недвижимое имущество и сделок с ним зарегистрировано:

1.	Характеристики объекта недвижимости:	
	Кадастровый (или условный) номер объекта:	50:23:0050384:638
	наименование объекта:	Земельный участок
	назначение объекта:	Земли сельскохозяйственного назначения, для дачного строительства с правом возведения жилого дома с правом регистрации проживания в нем
	площадь объекта:	918 кв. м
	инвентарный номер, литер:	
	этажность (этаж):	
	номера на поэтажном плане:	
	адрес (местоположение) объекта:	Московская область, Раменский район, сельское поселение Рыболовское
	состав:	
2.	Правообладатель (правообладатели):	2.1. Владельцы инвестиционных паев - Закрытый паевой инвестиционный фонд недвижимости "ТрастЮнион- Подмосковный" данные о которых устанавливаются на основании данных лицевых счетов владельцев инвестиционных паев в реестре владельцев инвестиционных паев и счетов депо владельцев инвестиционных паев.
3.	Вид, номер и дата государственной регистрации права:	3.1. Общая долевая собственность, № 50-50-23/167/2014-434 от 01.09.2014
4.	Ограничение (обременение) права:	
	4.1.1. вид:	Доверительное управление, Московская область, Раменский район, сельское поселение Рыболовское, кад. № 50:23:0050384:638, Земельный участок, категория земель: земли сельскохозяйственного назначения, разрешенное использование: для дачного строительства с правом возведения жилого дома с правом регистрации проживания в нем, общая площадь 918 кв. м
	дата государственной регистрации:	25.02.2016
	номер государственной регистрации:	50-50/023-50/999/001/2016-904/2
	срок, на который установлено ограничение (обременение) права:	с 25.02.2016 по 01.12.2027
	лицо, в пользу которого установлено ограничение (обременение) права:	Закрытое акционерное общество Управляющая компания «РВМ Капитал», ИНН: 7722563196
	основание государственной регистрации:	Правила доверительного управления Закрытым паевым инвестиционным фондом недвижимости "Земельный фонд "Солид Подмосковный" зарегистрированы ФСФР России 18.10.2007г. за № 1028-94135580 от 18.10.2007
5.	Договоры участия в долевом строительстве:	не зарегистрировано
6.	Правопритязания:	отсутствуют

1

5.	Договоры участия в долевом строительстве:	не зарегистрировано
6.	Правопритязания:	отсутствуют
7.	Заявленные в судебном порядке права требования:	данные отсутствуют
8.	Отметка о возражении в отношении зарегистрированного права:	данные отсутствуют
9.	Отметка о наличии решения об изъятии объекта недвижимости для государственных и муниципальных нужд:	данные отсутствуют

Выписка выдана: Махортых Эдуард Иванович

Сведения, содержащиеся в настоящем документе, являются актуальными (действительными) на дату получения запроса органом, осуществляющим государственную регистрацию прав.
В соответствии со статьей 7 Федерального закона от 21 июля 1997 г. №122-ФЗ "О государственной регистрации прав на недвижимое имущество и сделок с ним" использование сведений, содержащихся в настоящей выписке, способами или в форме, которые наносят ущерб правам и законным интересам правообладателей, влечет ответственность, предусмотренную законодательством Российской Федерации.

СПЕЦИАЛИСТ 1 РАЗРЯДА (должность уполномоченного должностного лица органа, осуществляющего государственную регистрацию прав) — Фейгина И. С. (подпись, инициалы)

Получение заявителем выписки из ЕГРП для последующего предоставления [illegible] власти, органы или иного самоуправления в органы государственных внебюджетных фондов и предоставления [illegible] не требуется. Данные информации, указанные органы обязаны запрашивать у Росреестра [illegible] от 27.07.2010 №210-ФЗ "Об организации предоставления государственных и муниципальных услуг", ч.1, ст.7.

2

ФЕДЕРАЛЬНАЯ СЛУЖБА ГОСУДАРСТВЕННОЙ РЕГИСТРАЦИИ, КАДАСТРА И КАРТОГРАФИИ

УПРАВЛЕНИЕ ФЕДЕРАЛЬНОЙ СЛУЖБЫ ГОСУДАРСТВЕННОЙ РЕГИСТРАЦИИ, КАДАСТРА И КАРТОГРАФИИ ПО МОСКОВСКОЙ ОБЛАСТИ

ВЫПИСКА ИЗ ЕДИНОГО ГОСУДАРСТВЕННОГО РЕЕСТРА ПРАВ НА НЕДВИЖИМОЕ ИМУЩЕСТВО И СДЕЛОК С НИМ

Дата 13.02.2016 № 50/023/001/2016-987

На основании запроса от 11.02.2016 г., поступившего на рассмотрение 11.02.2016 г. сообщаем, что в Едином государственном реестре прав на недвижимое имущество и сделок с ним зарегистрировано:

1.	Характеристики объекта недвижимости:		
	Кадастровый (или условный) номер объекта:		50:23:0050384:642
	наименование объекта:		Земельный участок
	назначение объекта:		Земли сельскохозяйственного назначения, для дачного строительства с правом возведения жилого дома с правом регистрации проживания в нем
	площадь объекта:		998 кв. м
	инвентарный номер, литер:		
	этажность (этаж):		
	номера на поэтажном плане:		
	адрес (местоположение) объекта:		Московская область, Раменский район, сельское поселение Рыболовское
	состав:		
2.	Правообладатель (правообладатели):	2.1.	Владельцы инвестиционных паев - Закрытый паевой инвестиционный фонд недвижимости "ТрастЮнион- Подмосковный" данные о которых устанавливаются на основании данных лицевых счетов владельцев инвестиционных паев в реестре владельцев инвестиционных паев и счетов депо владельцев инвестиционных паев.
3.	Вид, номер и дата государственной регистрации права:	3.1.	Общая долевая собственность, № 50-50-23/167/2014-431 от 01.09.2014
4.	Ограничение (обременение) права:		
	4.1.1. вид:		Доверительное управление, Московская область, Раменский район, сельское поселение Рыболовское, кад. № 50:23:0050384:642, Земельный участок, категория земель: земли сельскохозяйственного назначения, разрешенное использование: для дачного строительства с правом возведения жилого дома с правом регистрации проживания в нем, общая площадь 998 кв. м
	дата государственной регистрации:		10.02.2016
	номер государственной регистрации:		50-50/023-50/999/001/2016-884/2
	срок, на который установлено ограничение (обременение) права:		с 10.02.2016 до 01, 12, 2027
	лицо, в пользу которого установлено ограничение (обременение) права:		Закрытое акционерное общество Управляющая компания «РВМ Капитал», ИНН: 7722563196
	основание государственной регистрации:		Правила доверительного управления Закрытым паевым инвестиционным фондом недвижимости "Земельный фонд "Солид Подмосковный" зарегистрированы ФСФР России 18.10.2007г. за № 1028-94135580 от 18.10.2007; Договор о передаче прав и обязанностей по договору доверительного управления паевым инвестиционным фондом от 07.04.2015 №06/11

1

5.	Договоры участия в долевом строительстве:	не зарегистрировано
6.	Правопритязания:	отсутствуют
7.	Заявленные в судебном порядке права требования:	данные отсутствуют
8.	Отметка о возражении в отношении зарегистрированного права:	данные отсутствуют
9.	Отметка о наличии решения об изъятии объекта недвижимости для государственных и муниципальных нужд:	данные отсутствуют

Выписка выдана: Махортых Эдуард Иванович

Сведения, содержащиеся в настоящем документе, являются актуальными (действительными) на дату получения запроса органом, осуществляющим государственную регистрацию прав.
В соответствии со статьей 7 Федерального закона от 21 июля 1997 г. №122-ФЗ "О государственной регистрации прав на недвижимое имущество и сделок с ним" использование сведений, содержащихся в настоящей выписке, способами или в форме, которые наносят ущерб правам и законным интересам правообладателя, влечет ответственность, предусмотренную законодательством Российской Федерации.

СПЕЦИАЛИСТ 1 РАЗРЯДА — Фортунев И. С.

(должность уполномоченного должностного лица органа, осуществляющего государственную регистрацию прав) — (подпись) — (фамилия, инициалы)

Получение заявителем выписки из ЕГРП для последующего предоставления в органы государственной власти, органы местного самоуправления и органы государственных внебюджетных фондов в целях получения государственных и муниципальных услуг не требуется. Данную информацию указанные органы обязаны запрашивать у Росреестра самостоятельно [illegible] от 27.07.2010 №210-ФЗ "Об организации предоставления государственных и муниципальных услуг", ч.1, ст.7)

2

ФЕДЕРАЛЬНАЯ СЛУЖБА ГОСУДАРСТВЕННОЙ РЕГИСТРАЦИИ, КАДАСТРА И КАРТОГРАФИИ

УПРАВЛЕНИЕ ФЕДЕРАЛЬНОЙ СЛУЖБЫ ГОСУДАРСТВЕННОЙ РЕГИСТРАЦИИ, КАДАСТРА И КАРТОГРАФИИ ПО МОСКОВСКОЙ ОБЛАСТИ

ВЫПИСКА ИЗ ЕДИНОГО ГОСУДАРСТВЕННОГО РЕЕСТРА ПРАВ НА НЕДВИЖИМОЕ ИМУЩЕСТВО И СДЕЛОК С НИМ

Дата 13.02.2016 № 50/023/001/2016-900

На основании запроса от 11.02.2016 г., поступившего на рассмотрение 11.02.2016 г. сообщаем, что в Едином государственном реестре прав на недвижимое имущество и сделок с ним зарегистрировано:

1.	Характеристики объекта недвижимости:		
	Кадастровый (или условный) номер объекта:		50:23:0050384:643
	наименование объекта:		Земельный участок
	назначение объекта:		Земли сельскохозяйственного назначения, для дачного строительства с правом возведения жилого дома с правом регистрации проживания в нем
	площадь объекта:		1 000 кв. м
	инвентарный номер, литер:		
	этажность (этаж):		
	номера на поэтажном плане:		
	адрес (местоположение) объекта:		Московская область, Раменский район, сельское поселение Рыболовское
	состав:		
2.	Правообладатель (правообладатели):	2.1.	Владельцы инвестиционных паев - Закрытый паевой инвестиционный фонд недвижимости "ТрастЮнион- Подмосковный" данные о которых устанавливаются на основании данных лицевых счетов владельцев инвестиционных паев в реестре владельцев инвестиционных паев и счетов депо владельцев инвестиционных паев.
3.	Вид, номер и дата государственной регистрации права:	3.1.	Общая долевая собственность, № 50-50-23/211/2014-407 от 19.11.2014
4.	Ограничение (обременение) права:		
	4.1.1. вид:		Доверительное управление, Московская область, Раменский район, сельское поселение Рыболовское, кад. № 50:23:0050384:643, Земельный участок, категория земель: земли сельскохозяйственного назначения, разрешенное использование: для дачного строительства с правом возведения жилого дома с правом регистрации проживания в нем, общая площадь 1 000 кв. м
	дата государственной регистрации:		04.02.2016
	номер государственной регистрации:		50-50/023-50/999/001/2016-569/2
	срок, на который установлено ограничение (обременение) права:		с 04.02.2016 по 01.12.2027
	лицо, в пользу которого установлено ограничение (обременение) права:		Закрытое акционерное общество Управляющая компания «РВМ Капитал», ИНН: 7722563196
	основание государственной регистрации:		Правила доверительного управления Закрытым паевым инвестиционным фондом недвижимости "Земельный фонд "Солид Подмосковный" зарегистрированы ФСФР России 18.10.2007г. за № 1028-94135580 от 18.10.2007; Договор о передаче прав и обязанностей по договору доверительного управления паевым инвестиционным фондом от 07.04.2015 №06/11

1

5.	Договоры участия в долевом строительстве:	не зарегистрировано
6.	Правопритязания:	отсутствуют
7.	Заявленные в судебном порядке права требования:	данные отсутствуют
8.	Отметка о возражении в отношении зарегистрированного права:	данные отсутствуют
9.	Отметка о наличии решения об изъятии объекта недвижимости для государственных и муниципальных нужд:	данные отсутствуют

Выписка выдана: Махортых Эдуард

Сведения, содержащиеся в настоящем документе, являются актуальными (действительными) на дату получения запроса органом, осуществляющим государственную регистрацию прав.
В соответствии со статьей 7 Федерального закона от 21 июля 1997 г. №122-ФЗ "О государственной регистрации прав на недвижимое имущество и сделок с ним" использование сведений, содержащихся в настоящей выписке, способами или в форме, которые наносят ущерб правам и законным интересам правообладателей, влечет ответственность, предусмотренную законодательством Российской Федерации.

СПЕЦИАЛИСТ 1 РАЗРЯДА (должность уполномоченного должностного лица органа, осуществляющего государственную регистрацию прав) — Чистяков И. С. (Дальнее значение)

Получение заявителем выписки из ЕГРП для последующего предоставления в органы государственной власти, органы местного самоуправления и органы государственных внебюджетных фондов в целях получения государственных и муниципальных услуг не требуется. Данную информацию указанные органы обязаны запрашивать у Росреестра самостоятельно. Федеральный закон от 27.07.2010 №210-ФЗ "Об организации предоставления государственных и муниципальных услуг", ч.1, ст.7)

2

ФЕДЕРАЛЬНАЯ СЛУЖБА ГОСУДАРСТВЕННОЙ РЕГИСТРАЦИИ, КАДАСТРА И КАРТОГРАФИИ

УПРАВЛЕНИЕ ФЕДЕРАЛЬНОЙ СЛУЖБЫ ГОСУДАРСТВЕННОЙ РЕГИСТРАЦИИ, КАДАСТРА И КАРТОГРАФИИ ПО МОСКОВСКОЙ ОБЛАСТИ

ВЫПИСКА ИЗ ЕДИНОГО ГОСУДАРСТВЕННОГО РЕЕСТРА ПРАВ НА НЕДВИЖИМОЕ ИМУЩЕСТВО И СДЕЛОК С НИМ

Дата 13.02.2016 № 50/023/001/2016-909

На основании запроса от 11.02.2016 г., поступившего на рассмотрение 11.02.2016 г. сообщаем, что в Едином государственном реестре прав на недвижимое имущество и сделок с ним зарегистрировано:

1.	Характеристики объекта недвижимости:		
	Кадастровый (или условный) номер объекта:		50:23:0050384:644
	наименование объекта:		Земельный участок
	назначение объекта:		Земли сельскохозяйственного назначения, для дачного строительства с правом возведения жилого дома с правом регистрации проживания в нем
	площадь объекта:		1 000 кв. м
	инвентарный номер, литер:		
	этажность (этаж):		
	номера на поэтажном плане:		
	адрес (местоположение) объекта:		Московская область, Раменский район, сельское поселение Рыболовское
	состав:		
2.	Правообладатель (правообладатели):	2.1.	Владельцы инвестиционных паев - Закрытый паевой инвестиционный фонд недвижимости "ТрастЮнион- Подмосковный" данные о которых устанавливаются на основании данных лицевых счетов владельцев инвестиционных паев в реестре владельцев инвестиционных паев и счетов депо владельцев инвестиционных паев.
3.	Вид, номер и дата государственной регистрации права:	3.1.	Общая долевая собственность, № 50-50-23/211/2014-413 от 19.11.2014
4.	Ограничение (обременение) права:		
	4.1.1. вид:		Доверительное управление, Московская область, Раменский район, сельское поселение Рыболовское, кад. № 50:23:0050384:644, Земельный участок, категория земель: земли сельскохозяйственного назначения, разрешенное использование: для дачного строительства с правом возведения жилого дома с правом регистрации проживания в нем, общая площадь 1 000 кв. м
	дата государственной регистрации:		04.02.2016
	номер государственной регистрации:		50-50/023-50/999/001/2016-573/2
	срок, на который установлено ограничение (обременение) права:		с 04.02.2016 по 01.12.2027
	лицо, в пользу которого установлено ограничение (обременение) права:		Закрытое акционерное общество Управляющая компания «РВМ Капитал», ИНН: 7722563196
	основание государственной регистрации:		Правила доверительного управления Закрытым паевым инвестиционным фондом недвижимости "Земельный фонд "Солид Подмосковный" зарегистрированы ФСФР России 18.10.2007г. за № 1028-94135580 от 18.10.2007; Договор о передаче прав и обязанностей по договору доверительного управления паевым инвестиционным фондом от 07.04.2015 №06/11

1

5.	Договоры участия в долевом строительстве:	не зарегистрировано
6.	Правопритязания:	отсутствуют
7.	Заявленные в судебном порядке права требования:	данные отсутствуют
8.	Отметка о возражении в отношении зарегистрированного права:	данные отсутствуют
9.	Отметка о наличии решения об изъятии объекта недвижимости для государственных и муниципальных нужд:	данные отсутствуют

Выписка выдана: Махортых Эдуард

Сведения, содержащиеся в настоящем документе, являются актуальными (действительными) на дату получения запроса органом, осуществляющим государственную регистрацию прав.
В соответствии со статьей 7 Федерального закона от 21 июля 1997 г. №122-ФЗ "О государственной регистрации прав на недвижимое имущество и сделок с ним" использование сведений, содержащихся в настоящей выписке, способное или в форме, которые наносят ущерб правам и законным интересам правообладателей, влечет ответственность, предусмотренную законодательством Российской Федерации.

СПЕЦИАЛИСТ 1 РАЗРЯДА (должность уполномоченного должностного лица органа, осуществляющего государственную регистрацию прав) [illegible] Фурсаева Н.С. (фамилия, инициалы)

Получение заявителем выписки из ЕГРП для последующего предоставления в органы государственной власти органы местного самоуправления и органы государственных внебюджетных фондов в целях получения государственных и муниципальных [illegible] требуется. Данную информацию указанные органы обязаны запрашивать у Госреестра самостоятельно/Федеральный закон [illegible] 2010 №210-ФЗ "Об организации предоставления государственных и муниципальных услуг", ч.1, ст.7)

2

Отчет об оценке земельных участков (467 ед.) для дачного строительства с правом возведения жилого дома с правом регистрации проживания в нем, расположенных в Раменском районе Московской области

ФЕДЕРАЛЬНАЯ СЛУЖБА ГОСУДАРСТВЕННОЙ РЕГИСТРАЦИИ, КАДАСТРА И КАРТОГРАФИИ

УПРАВЛЕНИЕ ФЕДЕРАЛЬНОЙ СЛУЖБЫ ГОСУДАРСТВЕННОЙ РЕГИСТРАЦИИ, КАДАСТРА И КАРТОГРАФИИ ПО МОСКОВСКОЙ ОБЛАСТИ

ВЫПИСКА ИЗ ЕДИНОГО ГОСУДАРСТВЕННОГО РЕЕСТРА ПРАВ НА НЕДВИЖИМОЕ ИМУЩЕСТВО И СДЕЛОК С НИМ

Дата 13.02.2016 № 50/023/001/2016-790

На основании запроса от 11.02.2016 г., поступившего на рассмотрение 11.02.2016 г. сообщаем, что в Едином государственном реестре прав на недвижимое имущество и сделок с ним зарегистрировано:

1.	Характеристики объекта недвижимости:		
	Кадастровый (или условный) номер объекта:		50:23:0050384:645
	наименование объекта:		Земельный участок
	назначение объекта:		Земли сельскохозяйственного назначения, для дачного строительства с правом возведения жилого дома с правом регистрации проживания в нем
	площадь объекта:		1 032 кв. м
	инвентарный номер, литер:		
	этажность (этаж):		
	номера на поэтажном плане:		
	адрес (местоположение) объекта:		Московская область, Раменский район, сельское поселение Рыболовское
	состав:		
2.	Правообладатель (правообладатели):	2.1.	Владельцы инвестиционных паев - Закрытый паевой инвестиционный фонд недвижимости "ТрастЮнион- Подмосковный" данные о которых устанавливаются на основании данных лицевых счетов владельцев инвестиционных паев в реестре владельцев инвестиционных паев и счетов депо владельцев инвестиционных паев.
3.	Вид, номер и дата государственной регистрации права:	3.1.	Общая долевая собственность, № 50-50-23/226/2014-166 от 25.11.2014
4.	Ограничение (обременение) права:		
	4.1.1. вид:		Доверительное управление, Московская область, Раменский район, сельское поселение Рыболовское, кад. № 50:23:0050384:645, Земельный участок, категория земель: земли сельскохозяйственного назначения, разрешенное использование: для дачного строительства с правом возведения жилого дома с правом регистрации проживания в нем, общая площадь 1 032 кв. м
	дата государственной регистрации:		01.02.2016
	номер государственной регистрации:		50-50/023-50/999/001/2016-420/2
	срок, на который установлено ограничение (обременение) права:		с 01.02.2016 по 01.12.2016
	лицо, в пользу которого установлено ограничение (обременение) права:		Закрытое акционерное общество Управляющая компания «РВМ Капитал», ИНН: 7722563196
	основание государственной регистрации:		Правила доверительного управления Закрытым паевым инвестиционным фондом недвижимости "Земельный фонд "Солид Подмосковный" зарегистрированы ФСФР России 18.10.2007г. за № 1028-94135580 от 18.10.2007; Договор о передаче прав и обязанностей по договору доверительного управления паевым инвестиционным фондом от 07.04.2015 №06/11

1

5.	Договоры участия в долевом строительстве:	не зарегистрировано
6.	Правопритязания:	отсутствуют
7.	Заявленные в судебном порядке права требования:	данные отсутствуют
8.	Отметка о возражении в отношении зарегистрированного права:	данные отсутствуют
9.	Отметка о наличии решения об изъятии объекта недвижимости для государственных и муниципальных нужд:	данные отсутствуют

Выписка выдана: Махортых Эдуард

Сведения, содержащиеся в настоящем документе, являются актуальными (действительными) на дату получения запроса органом, осуществляющим государственную регистрацию прав.
В соответствии со статьей 7 Федерального закона от 22 июля 1997 г. №122-ФЗ "О государственной регистрации прав на недвижимое имущество и сделок с ним" использование сведений, содержащихся в настоящей выписке, способных или в форме, которые наносят ущерб правам и законным интересам правообладателей, влечет ответственность, предусмотренную законодательством Российской Федерации.

СПЕЦИАЛИСТ 1 РАЗРЯДА (должность уполномоченного должностного лица органа, осуществляющего государственную регистрацию прав) [illegible] (подпись, ЦЕП) [illegible] (фамилия, выписка)

Получение заявителем выписки из ЕГРП для последующего предоставления в органы государственной власти, органы местного самоуправления и органы государственных необходимых фондов в целях получения государственных и муниципальных услуг не требуется. Данную информацию указанные органы обязаны запрашивать у Госреестра самостоятельно. Федеральный закон от 27.07.2010 №210-ФЗ "Об организации предоставления государственных и муниципальных услуг", ч.1, ст.7)

2

Отчет об оценке земельных участков (467 ед.) для дачного строительства с правом возведения жилого дома с правом регистрации проживания в нем, расположенных в Раменском районе Московской области

ФЕДЕРАЛЬНАЯ СЛУЖБА ГОСУДАРСТВЕННОЙ РЕГИСТРАЦИИ, КАДАСТРА И КАРТОГРАФИИ

УПРАВЛЕНИЕ ФЕДЕРАЛЬНОЙ СЛУЖБЫ ГОСУДАРСТВЕННОЙ РЕГИСТРАЦИИ, КАДАСТРА И КАРТОГРАФИИ ПО МОСКОВСКОЙ ОБЛАСТИ

ВЫПИСКА ИЗ ЕДИНОГО ГОСУДАРСТВЕННОГО РЕЕСТРА ПРАВ НА НЕДВИЖИМОЕ ИМУЩЕСТВО И СДЕЛОК С НИМ

Дата 13.02.2016 № 50/023/001/2016-812

На основании запроса от 11.02.2016 г., поступившего на рассмотрение 11.02.2016 г. сообщаем, что в Едином государственном реестре прав на недвижимое имущество и сделок с ним зарегистрировано:

1.	Характеристики объекта недвижимости:		
	Кадастровый (или условный) номер объекта:		50:23:0050384:646
	наименование объекта:		Земельный участок
	назначение объекта:		Земли сельскохозяйственного назначения, для дачного строительства с правом возведения жилого дома с правом регистрации проживания в нем
	площадь объекта:		1 035 кв. м
	инвентарный номер, литер:		
	этажность (этаж):		
	номера на поэтажном плане:		
	адрес (местоположение) объекта:		Московская область, Раменский район, сельское поселение Рыболовское
	состав:		
2.	Правообладатель (правообладатели):	2.1.	Владельцы инвестиционных паев - Закрытый паевой инвестиционный фонд недвижимости "ТрастЮнион- Подмосковный" данные о которых устанавливаются на основании данных лицевых счетов владельцев инвестиционных паев в реестре владельцев инвестиционных паев и счетов депо владельцев инвестиционных паев.
3.	Вид, номер и дата государственной регистрации права:	3.1.	Общая долевая собственность, № 50-50-23/226/2014-124 от 25.11.2014
4.	Ограничение (обременение) права:		
	4.1.1. вид:		Доверительное управление, Московская область, Раменский район, сельское поселение Рыболовское, кад. № 50:23:0050384:646, Земельный участок, категория земель: земли сельскохозяйственного назначения, разрешенное использование: для дачного строительства с правом возведения жилого дома с правом регистрации проживания в нем, общая площадь 1 035 кв. м
	дата государственной регистрации:		01.02.2016
	номер государственной регистрации:		50-50/023-50/999/001/2016-418/2
	срок, на который установлено ограничение (обременение) права:		с 01.02.2016 по 01.12.2027
	лицо, в пользу которого установлено ограничение (обременение) права:		Закрытое акционерное общество Управляющая компания «РВМ Капитал», ИНН: 7722563196
	основание государственной регистрации:		Правила доверительного управления Закрытым паевым инвестиционным фондом недвижимости "Земельный фонд "Солид Подмосковный" зарегистрированы ФСФР России 18.10.2007г. за № 1028-94135580 от 18.10.2007; Договор о передаче прав и обязанностей по договору доверительного управления паевым инвестиционным фондом от 07.04.2015 №06/11

1

5.	Договоры участия в долевом строительстве:	не зарегистрировано
6.	Правопритязания:	отсутствуют
7.	Заявленные в судебном порядке права требования:	данные отсутствуют
8.	Отметка о возражении в отношении зарегистрированного права:	данные отсутствуют
9.	Отметка о наличии решения об изъятии объекта недвижимости для государственных и муниципальных нужд:	данные отсутствуют

Выписка выдана: Махортых Эдуард

Сведения, содержащиеся в настоящем документе, являются актуальными (действительными) на дату получения запроса органом, осуществляющим государственную регистрацию прав.
В соответствии со статьей 7 Федерального закона от 21 июля 1997 г. №122-ФЗ "О государственной регистрации прав на недвижимое имущество и сделок с ним" использование сведений, содержащихся в настоящей выписке, способных нанести ущерб правам и законным интересам правообладателей, влечет ответственность, предусмотренную законодательством Российской Федерации.

СПЕЦИАЛИСТ 1 РАЗРЯДА (должность уполномоченного должностного лица органа, осуществляющего государственную регистрацию прав) [illegible] (подпись) [illegible] (фамилия, имя, отчество)

Получение заявителем выписки из ЕГРП для последующего предоставления в органы [illegible] органы государственных вне бюджетных фондов и здравоохранения государственных и муниципальных услуг [illegible] Данные информационные указанные органы обязаны запрашивать у Регистратора самостоятельно [illegible] предоставления государственных и муниципальных услуг", ч.1, ст.7)

2

ФЕДЕРАЛЬНАЯ СЛУЖБА ГОСУДАРСТВЕННОЙ РЕГИСТРАЦИИ, КАДАСТРА И КАРТОГРАФИИ

УПРАВЛЕНИЕ ФЕДЕРАЛЬНОЙ СЛУЖБЫ ГОСУДАРСТВЕННОЙ РЕГИСТРАЦИИ, КАДАСТРА И КАРТОГРАФИИ ПО МОСКОВСКОЙ ОБЛАСТИ

ВЫПИСКА ИЗ ЕДИНОГО ГОСУДАРСТВЕННОГО РЕЕСТРА ПРАВ НА НЕДВИЖИМОЕ ИМУЩЕСТВО И СДЕЛОК С НИМ

Дата 13.02.2016 № 50/023/001/2016-834

На основании запроса от 11.02.2016 г., поступившего на рассмотрение 11.02.2016 г. сообщаем, что в Едином государственном реестре прав на недвижимое имущество и сделок с ним зарегистрировано:

1.	Характеристики объекта недвижимости:		
	Кадастровый (или условный) номер объекта:	50:23:0050384:649	
	наименование объекта:	Земельный участок	
	назначение объекта:	Земли сельскохозяйственного назначения, для дачного строительства с правом возведения жилого дома с правом регистрации проживания в нем	
	площадь объекта:	1 148 кв. м	
	инвентарный номер, литер:		
	этажность (этаж):		
	номера на поэтажном плане:		
	адрес (местоположение) объекта:	Московская область, Раменский район, сельское поселение Рыболовское	
	состав:		
2.	Правообладатель (правообладатели):	2.1.	Владельцы инвестиционных паев - Закрытый паевой инвестиционный фонд недвижимости "ТрастЮнион- Подмосковный" данные о которых устанавливаются на основании данных лицевых счетов владельцев инвестиционных паев в реестре владельцев инвестиционных паев и счетов депо владельцев инвестиционных паев.
3.	Вид, номер и дата государственной регистрации права:	3.1.	Общая долевая собственность, № 50-50-23/167/2014-428 от 01.09.2014
4.	Ограничение (обременение) права:		
	4.1.1. вид:		Доверительное управление, Московская область, Раменский район, сельское поселение Рыболовское, кад. № 50:23:0050384:649, Земельный участок, категория земель: земли сельскохозяйственного назначения, разрешенное использование: для дачного строительства с правом возведения жилого дома с правом регистрации проживания в нем, общая площадь 1 148 кв. м
	дата государственной регистрации:		01.02.2016
	номер государственной регистрации:		50-50/023-50/999/001/2016-377/2
	срок, на который установлено ограничение (обременение) права:		с 01.02.2016 по 01.12.2027
	лицо, в пользу которого установлено ограничение (обременение) права:		Закрытое акционерное общество Управляющая компания «РВМ Капитал», ИНН: 7722563196
	основание государственной регистрации:		Правила доверительного управления Закрытым паевым инвестиционным фондом недвижимости "Земельный фонд "Солид Подмосковный" зарегистрированы ФСФР России 18.10.2007г. за № 1028-94135580 от 18.10.2007; Договор о передаче прав и обязанностей по договору доверительного управления паевым инвестиционным фондом от 07.04.2015 №06/11

5.	Договоры участия в долевом строительстве:	не зарегистрировано
6.	Правопритязания:	отсутствуют
7.	Заявленные в судебном порядке права требования:	данные отсутствуют
8.	Отметка о возражении в отношении зарегистрированного права:	данные отсутствуют
9.	Отметка о наличии решения об изъятии объекта недвижимости для государственных и муниципальных нужд:	данные отсутствуют

Выписка выдана: Махортых Эдуард

Сведения, содержащиеся в настоящем документе, являются актуальными (действительными) на дату получения запроса органом, осуществляющим государственную регистрацию прав.
В соответствии со статьей 7 Федерального закона от 21.07.1997 г. №122-ФЗ "О государственной регистрации прав на недвижимое имущество и сделок с ним" использование сведений, содержащихся в настоящей выписке, способами или в форме, которые наносят ущерб правам и законным интересам правообладателей, влечет ответственность, предусмотренную законодательством Российской Федерации.

СПЕЦИАЛИСТ 1 РАЗРЯДА — Фуртина И. С.
(должность уполномоченного должностного лица органа, осуществляющего государственную регистрацию прав) (подпись, М.П.) (фамилия, инициалы)

Получение заявителем выписки из ЕГРП для последующего предоставления в органы государственной власти, органы местного самоуправления и организации, участвующие в предоставлении государственных и муниципальных услуг, не требуется. Данную информацию указанные органы вправе запрашивать у Росреестра самостоятельно (Федеральный закон от 27.07.2010 №210-ФЗ "Об организации предоставления государственных и муниципальных услуг", ч.1, ст.7)

ФЕДЕРАЛЬНАЯ СЛУЖБА ГОСУДАРСТВЕННОЙ РЕГИСТРАЦИИ, КАДАСТРА И КАРТОГРАФИИ

УПРАВЛЕНИЕ ФЕДЕРАЛЬНОЙ СЛУЖБЫ ГОСУДАРСТВЕННОЙ РЕГИСТРАЦИИ, КАДАСТРА И КАРТОГРАФИИ ПО МОСКОВСКОЙ ОБЛАСТИ

ВЫПИСКА ИЗ ЕДИНОГО ГОСУДАРСТВЕННОГО РЕЕСТРА ПРАВ НА НЕДВИЖИМОЕ ИМУЩЕСТВО И СДЕЛОК С НИМ

Дата 13.02.2016 № 50/023/001/2016-681

На основании запроса от 11.02.2016 г., поступившего на рассмотрение 11.02.2016 г. сообщаем, что в Едином государственном реестре прав на недвижимое имущество и сделок с ним зарегистрировано:

1.	Характеристики объекта недвижимости:		
	Кадастровый (или условный) номер объекта:		50:23:0050384:650
	наименование объекта:		Земельный участок
	назначение объекта:		Земли сельскохозяйственного назначения, для дачного строительства с правом возведения жилого дома с правом регистрации проживания в нем
	площадь объекта:		1 273 кв. м
	инвентарный номер, литер:		
	этажность (этаж):		
	номера на поэтажном плане:		
	адрес (местоположение) объекта:		Московская область, Раменский район, сельское поселение Рыболовское
	состав:		
2.	Правообладатель (правообладатели):	2.1.	Владельцы инвестиционных паев - Закрытый паевой инвестиционный фонд недвижимости "ТрастЮнион- Подмосковный" данные о которых устанавливаются на основании данных лицевых счетов владельцев инвестиционных паев в реестре владельцев инвестиционных паев и счетов депо владельцев инвестиционных паев.
3.	Вид, номер и дата государственной регистрации права:	3.1.	Общая долевая собственность, № 50-50-23/211/2014-417 от 19.11.2014
4.	Ограничение (обременение) права:		
	4.1.1. вид:		Доверительное управление, Московская область, Раменский район, сельское поселение Рыболовское, кад. № 50:23:0050384:650, Земельный участок, категория земель: земли сельскохозяйственного назначения, разрешенное использование: для дачного строительства с правом возведения жилого дома с правом регистрации проживания в нем, общая площадь 1 273 кв. м
	дата государственной регистрации:		01.02.2016
	номер государственной регистрации:		50-50/023-50/999/001/2016-463/2
	срок, на который установлено ограничение (обременение) права:		с 01.02.2016 по 01.12.2027
	лицо, в пользу которого установлено ограничение (обременение) права:		Закрытое акционерное общество Управляющая компания «РВМ Капитал», ИНН: 7722563196
	основание государственной регистрации:		Правила доверительного управления Закрытым паевым инвестиционным фондом недвижимости "Земельный фонд "Солид Подмосковный" зарегистрированы ФСФР России 18.10.2007г. за № 1028-94135580 от 18.10.2007; Договор о передаче прав и обязанностей по договору доверительного управления паевым инвестиционным фондом от 07.04.2015 №06/11

1

5.	Договоры участия в долевом строительстве:	не зарегистрировано
6.	Правопритязания:	отсутствуют
7.	Заявленные в судебном порядке права требования:	данные отсутствуют
8.	Отметка о возражении в отношении зарегистрированного права:	данные отсутствуют
9.	Отметка о наличии решения об изъятии объекта недвижимости для государственных и муниципальных нужд:	данные отсутствуют

Выписка выдана: Махортых Эдуард

Сведения, содержащиеся в настоящем документе, являются актуальными (действительными) на дату получения запроса органом, осуществляющим государственную регистрацию прав. В соответствии со статьей 7 Федерального закона от 22 июля 1997 г. №122-ФЗ "О государственной регистрации прав на недвижимое имущество и сделок с ним" использование сведений, содержащихся в настоящей выписке, [illegible] в форме, которые наносят ущерб правам и законным интересам правообладателей, влечет ответственность, предусмотренную законодательством Российской Федерации.

СПЕЦИАЛИСТ 1 РАЗРЯДА (должность уполномоченного должностного лица органа, осуществляющего государственную регистрацию прав) — (подпись) — Фомичев Н. С. (фамилия, инициалы)

Получение заявителем выписки из ЕГРП для последующего предоставления в органы государственной власти, органы местного самоуправления и органы государственных внебюджетных фондов в целях получения государственных и муниципальных услуг не требуется. Данного информации указанные органы обязаны запрашивать у Росреестра самостоятельно (Федеральный закон от 27.07.2010 №210-ФЗ "Об организации предоставления государственных и муниципальных услуг", ч. 1, ст. 7)

2

Отчет об оценке земельных участков (467 ед.) для дачного строительства с правом возведения жилого дома с правом регистрации проживания в нем, расположенных в Раменском районе Московской области

ФЕДЕРАЛЬНАЯ СЛУЖБА ГОСУДАРСТВЕННОЙ РЕГИСТРАЦИИ, КАДАСТРА И КАРТОГРАФИИ

УПРАВЛЕНИЕ ФЕДЕРАЛЬНОЙ СЛУЖБЫ ГОСУДАРСТВЕННОЙ РЕГИСТРАЦИИ, КАДАСТРА И КАРТОГРАФИИ ПО МОСКОВСКОЙ ОБЛАСТИ

ВЫПИСКА ИЗ ЕДИНОГО ГОСУДАРСТВЕННОГО РЕЕСТРА ПРАВ НА НЕДВИЖИМОЕ ИМУЩЕСТВО И СДЕЛОК С НИМ

Дата 13.02.2016 № 50/023/001/2016-729

На основании запроса от 11.02.2016 г., поступившего на рассмотрение 11.02.2016 г. сообщаем, что в Едином государственном реестре прав на недвижимое имущество и сделок с ним зарегистрировано:

1.	Характеристики объекта недвижимости:		
	Кадастровый (или условный) номер объекта:		50:23:0050384:652
	наименование объекта:		Земельный участок
	назначение объекта:		Земли сельскохозяйственного назначения, для дачного строительства с правом возведения жилого дома с правом регистрации проживания в нем
	площадь объекта:		1 506 кв. м
	инвентарный номер, литер:		
	этажность (этаж):		
	номера на поэтажном плане:		
	адрес (местоположение) объекта:		Московская область, Раменский район, сельское поселение Рыболовское
	состав:		
2.	Правообладатель (правообладатели):	2.1.	Владельцы инвестиционных паев - Закрытый паевой инвестиционный фонд недвижимости "ТрастЮнион- Подмосковный" данные о которых устанавливаются на основании данных лицевых счетов владельцев инвестиционных паев в реестре владельцев инвестиционных паев и счетов депо владельцев инвестиционных паев.
3.	Вид, номер и дата государственной регистрации права:	3.1.	Общая долевая собственность, № 50-50-23/226/2014-273 от 25.11.2014
4.	Ограничение (обременение) права:		
	4.1.1. вид:		Доверительное управление, Московская область, Раменский район, сельское поселение Рыболовское, кад. № 50:23:0050384:652, Земельный участок, категория земель: земли сельскохозяйственного назначения, разрешенное использование: для дачного строительства с правом возведения жилого дома с правом регистрации проживания в нем, общая площадь 1 506 кв. м
	дата государственной регистрации:		01.02.2016
	номер государственной регистрации:		50-50/023-50/999/001/2016-295/2
	срок, на который установлено ограничение (обременение) права:		с 01.02.2016 до 01, 12, 2027
	лицо, в пользу которого установлено ограничение (обременение) права:		Закрытое акционерное общество Управляющая компания «РВМ Капитал», ИНН: 7722563196
	основание государственной регистрации:		Правила доверительного управления Закрытым паевым инвестиционным фондом недвижимости "Земельный фонд "Солид Подмосковный" зарегистрированы ФСФР России 18.10.2007г. за № 1028-94135580 от 18.10.2007; Договор о передаче прав и обязанностей по договору доверительного управления паевым инвестиционным фондом от 07.04.2015 №06/11

1

5.	Договоры участия в долевом строительстве:	не зарегистрировано
6.	Правопритязания:	отсутствуют
7.	Заявленные в судебном порядке права требования:	данные отсутствуют
8.	Отметка о возражении в отношении зарегистрированного права:	данные отсутствуют
9.	Отметка о наличии решения об изъятии объекта недвижимости для государственных и муниципальных нужд:	данные отсутствуют

Выписка выдана: Махортых Эдуард

Сведения, содержащиеся в настоящем документе, являются актуальными (действительными) на дату получения запроса органом, осуществляющим государственную регистрацию прав.
В соответствии со статьей 7 Федерального закона от 21 июля 1997 г. №122-ФЗ "О государственной регистрации прав на недвижимое имущество и сделок с ним" использование сведений, содержащихся в настоящей выписке, сделанных или в форме, которые наносят ущерб правам и законным интересам [illegible] влечь ответственность, предусмотренную законодательством Российской Федерации.

СПЕЦИАЛИСТ 1 РАЗРЯДА — [illegible] И. С.

[illegible]

2

Отчет об оценке земельных участков (467 ед.) для дачного строительства с правом возведения жилого дома с правом регистрации проживания в нем, расположенных в Раменском районе Московской области

ФЕДЕРАЛЬНАЯ СЛУЖБА ГОСУДАРСТВЕННОЙ РЕГИСТРАЦИИ, КАДАСТРА И КАРТОГРАФИИ

УПРАВЛЕНИЕ ФЕДЕРАЛЬНОЙ СЛУЖБЫ ГОСУДАРСТВЕННОЙ РЕГИСТРАЦИИ, КАДАСТРА И КАРТОГРАФИИ ПО МОСКОВСКОЙ ОБЛАСТИ

ВЫПИСКА ИЗ ЕДИНОГО ГОСУДАРСТВЕННОГО РЕЕСТРА ПРАВ НА НЕДВИЖИМОЕ ИМУЩЕСТВО И СДЕЛОК С НИМ

Дата 13.02.2016 № 50/023/001/2016-906

На основании запроса от 11.02.2016 г., поступившего на рассмотрение 11.02.2016 г. сообщаем, что в Едином государственном реестре прав на недвижимое имущество и сделок с ним зарегистрировано:

1.	Характеристики объекта недвижимости:		
	Кадастровый (или условный) номер объекта:	50:23:0050384:654	
	наименование объекта:	Земельный участок	
	назначение объекта:	Земли сельскохозяйственного назначения, для дачного строительства с правом возведения жилого дома с правом регистрации проживания в нем	
	площадь объекта:	1 000 кв. м	
	инвентарный номер, литер:		
	этажность (этаж):		
	номера на поэтажном плане:		
	адрес (местоположение) объекта:	Московская область, Раменский район, сельское поселение Рыболовское	
	состав:		
2.	Правообладатель (правообладатели):	2.1.	Владельцы инвестиционных паев - Закрытый паевой инвестиционный фонд недвижимости "ТрастЮнион- Подмосковный" данные о которых устанавливаются на основании данных лицевых счетов владельцев инвестиционных паев в реестре владельцев инвестиционных паев и счетов депо владельцев инвестиционных паев.
3.	Вид, номер и дата государственной регистрации права:	3.1.	Общая долевая собственность, № 50-50-23/167/2014-426 от 01.09.2014
4.	Ограничение (обременение) права:		
	4.1.1. вид:		Доверительное управление, Московская область, Раменский район, сельское поселение Рыболовское, кад. № 50:23:0050384:654, Земельный участок, категория земель: земли сельскохозяйственного назначения, разрешенное использование: для дачного строительства с правом возведения жилого дома с правом регистрации проживания в нем, общая площадь 1 000 кв. м
	дата государственной регистрации:		04.02.2016
	номер государственной регистрации:		50-50/023-50/999/001/2016-559/2
	срок, на который установлено ограничение (обременение) права:		с 04.02.2016 по 01.12.2027
	лицо, в пользу которого установлено ограничение (обременение) права:		Закрытое акционерное общество Управляющая компания «РВМ Капитал», ИНН: 7722563196
	основание государственной регистрации:		Правила доверительного управления Закрытым паевым инвестиционным фондом недвижимости "Земельный фонд "Солнд Подмосковный" зарегистрированы ФСФР России 18.10.2007г. за № 1028-94135580 от 18.10.2007; Договор о передаче прав и обязанностей по договору доверительного управления паевым инвестиционным фондом от 07.04.2015 №06/11

5.	Договоры участия в долевом строительстве:	не зарегистрировано
6.	Правопритязания:	отсутствуют
7.	Заявленные в судебном порядке права требования:	данные отсутствуют
8.	Отметка о возражении в отношении зарегистрированного права:	данные отсутствуют
9.	Отметка о наличии решения об изъятии объекта недвижимости для государственных и муниципальных нужд:	данные отсутствуют

Выписка выдана: Махортых Эдуард

Сведения, содержащиеся в настоящем документе, являются актуальными (действительными) на дату получения запроса органом, осуществляющим государственную регистрацию прав.
В соответствии со статьей 7 Федерального закона от 21 июля 1997 г. №122-ФЗ "О государственной регистрации прав на недвижимое имущество и сделок с ним" использование сведений, содержащихся в настоящей выписке, в любой иной форме, которые наносят ущерб правам и законным интересам [illegible] влечет ответственность, предусмотренную законодательством Российской Федерации.

СПЕЦИАЛИСТ 1 РАЗРЯДА — Яблочков И. С.

ФЕДЕРАЛЬНАЯ СЛУЖБА ГОСУДАРСТВЕННОЙ РЕГИСТРАЦИИ, КАДАСТРА И КАРТОГРАФИИ

УПРАВЛЕНИЕ ФЕДЕРАЛЬНОЙ СЛУЖБЫ ГОСУДАРСТВЕННОЙ РЕГИСТРАЦИИ, КАДАСТРА И КАРТОГРАФИИ ПО МОСКОВСКОЙ ОБЛАСТИ

ВЫПИСКА ИЗ ЕДИНОГО ГОСУДАРСТВЕННОГО РЕЕСТРА ПРАВ НА НЕДВИЖИМОЕ ИМУЩЕСТВО И СДЕЛОК С НИМ

Дата 13.02.2016 № 50/023/001/2016-870

На основании запроса от 11.02.2016 г., поступившего на рассмотрение 11.02.2016 г. сообщаем, что в Едином государственном реестре прав на недвижимое имущество и сделок с ним зарегистрировано:

1.	Характеристики объекта недвижимости:		
	Кадастровый (или условный) номер объекта:		50:23:0050384:655
	наименование объекта:		Земельный участок
	назначение объекта:		Земли сельскохозяйственного назначения, для дачного строительства с правом возведения жилого дома с правом регистрации проживания в нем
	площадь объекта:		1 000 кв. м
	инвентарный номер, литер:		
	этажность (этаж):		
	номера на поэтажном плане:		
	адрес (местоположение) объекта:		Московская область, Раменский район, сельское поселение Рыболовское
	состав:		
2.	Правообладатель (правообладатели):	2.1.	Владельцы инвестиционных паев - Закрытый паевой инвестиционный фонд недвижимости "ТрастЮнион- Подмосковный" данные о которых устанавливаются на основании данных лицевых счетов владельцев инвестиционных паев в реестре владельцев инвестиционных паев и счетов депо владельцев инвестиционных паев.
3.	Вид, номер и дата государственной регистрации права:	3.1.	Общая долевая собственность, № 50-50-23/226/2014-017 от 21.11.2014
4.	Ограничение (обременение) права:		
	4.1.1. вид:		Доверительное управление, Московская область, Раменский район, сельское поселение Рыболовское, кад. № 50:23:0050384:655, Земельный участок, категория земель: земли сельскохозяйственного назначения, разрешенное использование: для дачного строительства с правом возведения жилого дома с правом регистрации проживания в нем, общая площадь 1 000 кв. м
	дата государственной регистрации:		04.02.2016
	номер государственной регистрации:		50-50/023-50/999/001/2016-576/2
	срок, на который установлено ограничение (обременение) права:		с 04.02.2016 по 01.12.2027
	лицо, в пользу которого установлено ограничение (обременение) права:		Закрытое акционерное общество Управляющая компания «РВМ Капитал», ИНН: 7722563196
	основание государственной регистрации:		Правила доверительного управления Закрытым паевым инвестиционным фондом недвижимости "Земельный фонд "Солид Подмосковный" зарегистрированы ФСФР России 18.10.2007г. за № 1028-94135580 от 18.10.2007; Договор о передаче прав и обязанностей по договору доверительного управления паевым инвестиционным фондом от 07.04.2015 №06/11

1

5.	Договоры участия в долевом строительстве:	не зарегистрировано
6.	Правопритязания:	отсутствуют
7.	Заявленные в судебном порядке права требования:	данные отсутствуют
8.	Отметка о возражении в отношении зарегистрированного права:	данные отсутствуют
9.	Отметка о наличии решения об изъятии объекта недвижимости для государственных и муниципальных нужд:	данные отсутствуют

Выписка выдана: Махортых Эдуард

Сведения, содержащиеся в настоящем документе, являются актуальными (действительными) на дату получения запроса органом, осуществляющим [illegible] регистрацию прав.
В соответствии со статьей 7 Федерального закона от 21 июля 1997 г. №122-ФЗ "О государственной регистрации прав на недвижимое имущество и сделок с ним" использование сведений, содержащихся в настоящей выписке, способами или в форме, которые наносят ущерб правам и законным интересам правообладателей, влечет ответственность, предусмотренную законодательством Российской Федерации.

СПЕЦИАЛИСТ 1 РАЗРЯДА (должность уполномоченного должностного лица органа, осуществляющего государственную регистрацию прав) — [illegible] — Фундаков И. С. (фамилия, инициалы)

Получение заявителем выписки из ЕГРП для последующего предоставления в органы государственной власти, органы местного самоуправления и органы государственных внебюджетных фондов в целях получения государственных и муниципальных услуг не требуется. Данную информацию указанные органы обязаны запрашивать у Росреестра самостоятельно (Федеральный закон от 27.07.2010 №210-ФЗ "Об организации предоставления государственных и муниципальных услуг", ч.1, ст.7)

2

Отчет об оценке земельных участков (467 ед.) для дачного строительства с правом возведения жилого дома с правом регистрации проживания в нем, расположенных в Раменском районе Московской области

ФЕДЕРАЛЬНАЯ СЛУЖБА ГОСУДАРСТВЕННОЙ РЕГИСТРАЦИИ, КАДАСТРА И КАРТОГРАФИИ

УПРАВЛЕНИЕ ФЕДЕРАЛЬНОЙ СЛУЖБЫ ГОСУДАРСТВЕННОЙ РЕГИСТРАЦИИ, КАДАСТРА И КАРТОГРАФИИ ПО МОСКОВСКОЙ ОБЛАСТИ

ВЫПИСКА ИЗ ЕДИНОГО ГОСУДАРСТВЕННОГО РЕЕСТРА ПРАВ НА НЕДВИЖИМОЕ ИМУЩЕСТВО И СДЕЛОК С НИМ

Дата 13.02.2016 № 50/023/001/2016-864

На основании запроса от 11.02.2016 г., поступившего на рассмотрение 11.02.2016 г. сообщаем, что в Едином государственном реестре прав на недвижимое имущество и сделок с ним зарегистрировано:

1.	Характеристики объекта недвижимости:		
	Кадастровый (или условный) номер объекта:	50:23:0050384:656	
	наименование объекта:	Земельный участок	
	назначение объекта:	Земли сельскохозяйственного назначения, для дачного строительства с правом возведения жилого дома с правом регистрации проживания в нем	
	площадь объекта:	1 000 кв. м	
	инвентарный номер, литер:		
	этажность (этаж):		
	номера на поэтажном плане:		
	адрес (местоположение) объекта:	Московская область, Раменский район, сельское поселение Рыболовское	
	состав:		
2.	Правообладатель (правообладатели):	2.1.	Владельцы инвестиционных паев - Закрытый паевой инвестиционный фонд недвижимости "ТрастЮнион- Подмосковный" данные о которых устанавливаются на основании данных лицевых счетов владельцев инвестиционных паев в реестре владельцев инвестиционных паев и счетов депо владельцев инвестиционных паев.
3.	Вид, номер и дата государственной регистрации права:	3.1.	Общая долевая собственность, № 50-50-23/167/2014-425 от 01.09.2014
4.	Ограничение (обременение) права:		
	4.1.1. вид:		Доверительное управление, Московская область, Раменский район, сельское поселение Рыболовское, кад. № 50:23:0050384:656, Земельный участок, категория земель: земли сельскохозяйственного назначения, разрешенное использование: для дачного строительства с правом возведения жилого дома с правом регистрации проживания в нем, общая площадь 1 000 кв. м
	дата государственной регистрации:		04.02.2016
	номер государственной регистрации:		50-50/023-50/999/001/2016-554/2
	срок, на который установлено ограничение (обременение) права:		с 04.02.2016 до 01.12.2027
	лицо, в пользу которого установлено ограничение (обременение) права:		Закрытое акционерное общество Управляющая компания «РВМ Капитал», ИНН: 7722563196
	основание государственной регистрации:		Правила доверительного управления Закрытым паевым инвестиционным фондом недвижимости "Земельный фонд "Солнд Подмосковный" зарегистрированы ФСФР России 18.10.2007г. за № 1028-94135580 от 18.10.2007; Договор о передаче прав и обязанностей по договору доверительного управления паевым инвестиционным фондом от 07.04.2015 №06/11

5.	Договоры участия в долевом строительстве:	не зарегистрировано
6.	Правопритязания:	отсутствуют
7.	Заявленные в судебном порядке права требования:	данные отсутствуют
8.	Отметка о возражении в отношении зарегистрированного права:	данные отсутствуют
9.	Отметка о наличии решения об изъятии объекта недвижимости для государственных и муниципальных нужд:	данные отсутствуют

Выписка выдана: Макортых Эдуард

Сведения, содержащиеся в настоящем документе, являются актуальными (действительными) на дату получения запроса органом, осуществляющим государственную регистрацию прав.
В соответствии со статьей 7 Федерального закона от 21 июля 1997 г. №122-ФЗ "О государственной регистрации прав на недвижимое имущество и сделок с ним" использование сведений, содержащихся в настоящей выписке, способом, или в форме, которые наносят ущерб правам и законным интересам правообладателя, влечет ответственность, предусмотренную законодательством Российской Федерации.

СПЕЦИАЛИСТ 1 РАЗРЯДА — Федотова И. С.

Получение заявителем выписки из ЕГРП для последующего предоставления в органы государственной власти, органы местного самоуправления и иные государственные внебюджетные фонды в целях получения государственных и муниципальных услуг не требуется. Данную информацию указанные органы обязаны запрашивать у Росреестра самостоятельно (Федеральный закон от 13.07.2015 №218-ФЗ "О государственной регистрации недвижимости", ч. 1, ст 7)

ФЕДЕРАЛЬНАЯ СЛУЖБА ГОСУДАРСТВЕННОЙ РЕГИСТРАЦИИ, КАДАСТРА И КАРТОГРАФИИ

УПРАВЛЕНИЕ ФЕДЕРАЛЬНОЙ СЛУЖБЫ ГОСУДАРСТВЕННОЙ РЕГИСТРАЦИИ, КАДАСТРА И КАРТОГРАФИИ ПО МОСКОВСКОЙ ОБЛАСТИ

ВЫПИСКА ИЗ ЕДИНОГО ГОСУДАРСТВЕННОГО РЕЕСТРА ПРАВ НА НЕДВИЖИМОЕ ИМУЩЕСТВО И СДЕЛОК С НИМ

Дата 13.02.2016 № 50/023/001/2016-667

На основании запроса от 11.02.2016 г., поступившего на рассмотрение 11.02.2016 г. сообщаем, что в Едином государственном реестре прав на недвижимое имущество и сделок с ним зарегистрировано:

1.	Характеристики объекта недвижимости:		
	Кадастровый (или условный) номер объекта:	50:23:0050384:657	
	наименование объекта:	Земельный участок	
	назначение объекта:	Земли сельскохозяйственного назначения, для дачного строительства с правом возведения жилого дома с правом регистрации проживания в нем	
	площадь объекта:	1 359 кв. м	
	инвентарный номер, литер:		
	этажность (этаж):		
	номера на поэтажном плане:		
	адрес (местоположение) объекта:	Московская область, Раменский район, сельское поселение Рыболовское	
	состав:		
2.	Правообладатель (правообладатели):	2.1.	Владельцы инвестиционных паев - Закрытый паевой инвестиционный фонд недвижимости "ТрастЮнион- Подмосковный" данные о которых устанавливаются на основании данных лицевых счетов владельцев инвестиционных паев в реестре владельцев инвестиционных паев и счетов депо владельцев инвестиционных паев.
3.	Вид, номер и дата государственной регистрации права:	3.1.	Общая долевая собственность, № 50-50-23/167/2014-424 от 01.09.2014
4.	Ограничение (обременение) права:		
	4.1.1. вид:		Доверительное управление, Московская область, Раменский район, сельское поселение Рыболовское, кад. № 50:23:0050384:657, Земельный участок, категория земель: земли сельскохозяйственного назначения, разрешенное использование: для дачного строительства с правом возведения жилого дома с правом регистрации проживания в нем, общая площадь 1 359 кв. м
	дата государственной регистрации:		01.02.2016
	номер государственной регистрации:		50-50/023-50/999/001/2016-334/2
	срок, на который установлено ограничение (обременение) права:		с 01.02.2016 по 01.12.2027
	лицо, в пользу которого установлено ограничение (обременение) права:		Закрытое акционерное общество Управляющая компания «РВМ Капитал», ИНН: 7722563196
	основание государственной регистрации:		Правила доверительного управления Закрытым паевым инвестиционным фондом недвижимости "Земельный фонд "Солнд Подмосковный" зарегистрированы ФСФР России 18.10.2007г. за № 1028-94135580 от 18.10.2007; Договор о передаче прав и обязанностей по договору доверительного управления паевым инвестиционным фондом от 07.04.2015 №06/11

5.	Договоры участия в долевом строительстве:	не зарегистрировано
6.	Правопритязания:	отсутствуют
7.	Заявленные в судебном порядке права требования:	данные отсутствуют
8.	Отметка о возражении в отношении зарегистрированного права:	данные отсутствуют
9.	Отметка о наличии решения об изъятии объекта недвижимости для государственных и муниципальных нужд:	данные отсутствуют

Выписка выдана: Макортых Эдуард

Сведения, содержащиеся в настоящем документе, являются актуальными (действительными) на дату получения запроса органом, осуществляющим государственную регистрацию прав. В соответствии со статьей 7 Федерального закона от 27 июля 1997 г. №122-ФЗ "О государственной регистрации прав на недвижимое имущество и сделок с ним" использование сведений, содержащихся в настоящей выписке, способами или в форме, которые наносят ущерб правам и законным интересам правообладателей, влечет ответственность, предусмотренную законодательством Российской Федерации.

СПЕЦИАЛИСТ 1 РАЗРЯДА — Федяева И. С.

Получение заявителем выписки из ЕГРП для последующего предоставления в органы государственной власти, органы местного самоуправления и иные государственные внебюджетные фонды в целях получения государственных и муниципальных услуг, не требуется. Данную информацию указанные органы обязаны запрашивать у Росреестра самостоятельно (Федеральный закон от 27.07.2010 №210-ФЗ "Об организации предоставления государственных и муниципальных услуг", ч.1, ст.7)

ФЕДЕРАЛЬНАЯ СЛУЖБА ГОСУДАРСТВЕННОЙ РЕГИСТРАЦИИ, КАДАСТРА И КАРТОГРАФИИ

УПРАВЛЕНИЕ ФЕДЕРАЛЬНОЙ СЛУЖБЫ ГОСУДАРСТВЕННОЙ РЕГИСТРАЦИИ, КАДАСТРА И КАРТОГРАФИИ ПО МОСКОВСКОЙ ОБЛАСТИ

ВЫПИСКА ИЗ ЕДИНОГО ГОСУДАРСТВЕННОГО РЕЕСТРА ПРАВ НА НЕДВИЖИМОЕ ИМУЩЕСТВО И СДЕЛОК С НИМ

Дата 13.02.2016 № 50/023/001/2016-1030

На основании запроса от 11.02.2016 г., поступившего на рассмотрение 11.02.2016 г. сообщаем, что в Едином государственном реестре прав на недвижимое имущество и сделок с ним зарегистрировано:

1.	Характеристики объекта недвижимости:		
	Кадастровый (или условный) номер объекта:		50:23:0050384:658
	наименование объекта:		Земельный участок
	назначение объекта:		Земли сельскохозяйственного назначения, для дачного строительства с правом возведения жилого дома с правом регистрации проживания в нем
	площадь объекта:		998 кв. м
	инвентарный номер, литер:		
	этажность (этаж):		
	номера на поэтажном плане:		
	адрес (местоположение) объекта:		Московская область, Раменский район, сельское поселение Рыболовское
	состав:		
2.	Правообладатель (правообладатели):	2.1.	Владельцы инвестиционных паев - Закрытый паевой инвестиционный фонд недвижимости "ТрастЮнион- Подмосковный" данные о которых устанавливаются на основании данных лицевых счетов владельцев инвестиционных паев в реестре владельцев инвестиционных паев и счетов депо владельцев инвестиционных паев.
3.	Вид, номер и дата государственной регистрации права:	3.1.	Общая долевая собственность, № 50-50-23/167/2014-423 от 01.09.2014
4.	Ограничение (обременение) права:		
	4.1.1. вид:		Доверительное управление, Московская область, Раменский район, сельское поселение Рыболовское, кад. № 50:23:0050384:658, Земельный участок, категория земель: земли сельскохозяйственного назначения, разрешенное использование: для дачного строительства с правом возведения жилого дома с правом регистрации проживания в нем, общая площадь 998 кв. м
	дата государственной регистрации:		10.02.2016
	номер государственной регистрации:		50-50/023-50/999/001/2016-885/2
	срок, на который установлено ограничение (обременение) права:		с 10.02.2016 до 01, 12, 2027
	лицо, в пользу которого установлено ограничение (обременение) права:		Закрытое акционерное общество Управляющая компания «РВМ Капитал», ИНН: 7722563196
	основание государственной регистрации:		Правила доверительного управления Закрытым паевым инвестиционным фондом недвижимости "Земельный фонд "Солид Подмосковный" зарегистрированы ФСФР России 18.10.2007г. за № 1028-94135580 от 18.10.2007; Договор о передаче прав и обязанностей по договору доверительного управления паевым инвестиционным фондом от 07.04.2015 №06/11

1

5.	Договоры участия в долевом строительстве:	не зарегистрировано
6.	Правопритязания:	отсутствуют
7.	Заявленные в судебном порядке права требования:	данные отсутствуют
8.	Отметка о возражении в отношении зарегистрированного права:	данные отсутствуют
9.	Отметка о наличии решения об изъятии объекта недвижимости для государственных и муниципальных нужд:	данные отсутствуют

Выписка выдана: Махортых Эдуард

Сведения, содержащиеся в настоящем документе, являются актуальными (действительными) на дату получения запроса органом, осуществляющим государственную регистрацию прав.
В соответствии со статьей 7 Федерального закона от 21 июля 1997 г. №122-ФЗ "О государственной регистрации прав на недвижимое имущество и сделок с ним" использование сведений, содержащихся в настоящей выписке, способами или в объеме, которые наносят ущерб правам и законным интересам правообладателей, влечет ответственность, предусмотренную законодательством Российской Федерации.

СПЕЦИАЛИСТ 1 РАЗРЯДА (должность уполномоченного должностного лица органа, осуществляющего государственную регистрацию прав) (подпись) [illegible] (фамилия, инициалы)

Получение: известное выписку из ЕГРП для подлежащего предоставления в органы государственной власти, органы местного самоуправления и органы государственных внебюджетных фондов в целях получения государственных и муниципальных услуг, не требуется. Дому по подготовлению указанные органы обязаны запрашивать у Регистра самостоятельно Федеральный закон от 27.07.2010 № 8483 "Об организации предоставления государственных и муниципальных услуг", ч.1, ст.7)

2

Отчет об оценке земельных участков (467 ед.) для дачного строительства с правом возведения жилого дома с правом регистрации проживания в нем, расположенных в Раменском районе Московской области

ФЕДЕРАЛЬНАЯ СЛУЖБА ГОСУДАРСТВЕННОЙ РЕГИСТРАЦИИ, КАДАСТРА И КАРТОГРАФИИ

УПРАВЛЕНИЕ ФЕДЕРАЛЬНОЙ СЛУЖБЫ ГОСУДАРСТВЕННОЙ РЕГИСТРАЦИИ, КАДАСТРА И КАРТОГРАФИИ ПО МОСКОВСКОЙ ОБЛАСТИ

ВЫПИСКА ИЗ ЕДИНОГО ГОСУДАРСТВЕННОГО РЕЕСТРА ПРАВ НА НЕДВИЖИМОЕ ИМУЩЕСТВО И СДЕЛОК С НИМ

Дата 12.03.2016 № 50/023/001/2016-1230

На основании запроса от 10.03.2016 г., поступившего на рассмотрение 10.03.2016 г. сообщаем, что в Едином государственном реестре прав на недвижимое имущество и сделок с ним зарегистрировано:

1.	Характеристики объекта недвижимости:		
	Кадастровый (или условный) номер объекта:		50:23:0050384:659
	наименование объекта:		Земельный участок
	назначение объекта:		Земли сельскохозяйственного назначения, для дачного строительства с правом возведения жилого дома с правом регистрации проживания в нем
	площадь объекта:		1 000 кв. м
	инвентарный номер, литер:		
	этажность (этаж):		
	номера на поэтажном плане:		
	адрес (местоположение) объекта:		Московская область, Раменский район, сельское поселение Рыболовское
	состав:		
2.	Правообладатель (правообладатели):	2.1.	Владельцы инвестиционных паев - Закрытый паевой инвестиционный фонд недвижимости "ТрастЮнион- Подмосковный" данные о которых устанавливаются на основании данных лицевых счетов владельцев инвестиционных паев в реестре владельцев инвестиционных паев и счетов депо владельцев инвестиционных паев.
3.	Вид, номер и дата государственной регистрации права:	3.1.	Общая долевая собственность, № 50-50-23/226/2014-053 от 24.11.2014
4.	Ограничение (обременение) права:		
	4.1.1. вид:		Доверительное управление, Московская область, Раменский район, сельское поселение Рыболовское, кад. № 50:23:0050384:659, Земельный участок, категория земель: земли сельскохозяйственного назначения, разрешенное использование: для дачного строительства с правом возведения жилого дома с правом регистрации проживания в нем, общая площадь 1 000 кв. м
	дата государственной регистрации:		24.02.2016
	номер государственной регистрации:		50-50/001-50/999/001/2016-690/2
	срок, на который установлено ограничение (обременение) права:		с 24.02.2016 по 01.12.2027
	лицо, в пользу которого установлено ограничение (обременение) права:		Закрытое акционерное общество Управляющая компания «РВМ Капитал», ИНН: 7722563196
	основание государственной регистрации:		Правила доверительного управления Закрытым паевым инвестиционным фондом недвижимости "Земельный фонд "Солид Подмосковный" зарегистрированы ФСФР России 18.10.2007г. за № 1028-94135580 от 18.10.2007; Договор о передаче прав и обязанностей по договору доверительного управления паевым инвестиционным фондом от 07.04.2015 №06/11

1

5.	Договоры участия в долевом строительстве:	не зарегистрировано
6.	Правопритязания:	отсутствуют
7.	Заявленные в судебном порядке права требования:	данные отсутствуют
8.	Отметка о возражении в отношении зарегистрированного права:	данные отсутствуют
9.	Отметка о наличии решения об изъятии объекта недвижимости для государственных и муниципальных нужд:	данные отсутствуют

Выписка выдана: Махортых Эдуард

Сведения, содержащиеся в настоящем документе, являются [illegible]ными (действительными) на дату получения запроса органом, осуществляющим государственную регистрацию прав.
В соответствии со статьей 7 Федерального закона от 21 июля 1997 г. №122-ФЗ "О государственной регистрации прав на недвижимое имущество и сделок с ним" использование сведений, содержащихся в настоящей выписке, способами, или в формах, которые наносят ущерб правам и законным интересам правообладателей, влечет ответственность, предусмотренную законодательством Российской Федерации.

СПЕЦИАЛИСТ 1 РАЗРЯДА (должность уполномоченного должностного лица органа, осуществляющего государственную регистрацию прав) [illegible] Фуксиков И. С. [illegible]

Получение заявителем выписки из ЕГРП для последующего предоставления в органы государственной власти, органы местного самоуправления и органы государственных внебюджетных фондов в целях получения государственных и муниципальных услуг не требуется. Данную информацию указанные органы обязаны запрашивать у Росреестра самостоятельно на Федеральный закон от 27.07.2010 №210-ФЗ "Об организации предоставления государственных и муниципальных услуг", ч.1, ст.7)

2

ФЕДЕРАЛЬНАЯ СЛУЖБА ГОСУДАРСТВЕННОЙ РЕГИСТРАЦИИ, КАДАСТРА И КАРТОГРАФИИ

УПРАВЛЕНИЕ ФЕДЕРАЛЬНОЙ СЛУЖБЫ ГОСУДАРСТВЕННОЙ РЕГИСТРАЦИИ, КАДАСТРА И КАРТОГРАФИИ ПО МОСКОВСКОЙ ОБЛАСТИ

ВЫПИСКА ИЗ ЕДИНОГО ГОСУДАРСТВЕННОГО РЕЕСТРА ПРАВ НА НЕДВИЖИМОЕ ИМУЩЕСТВО И СДЕЛОК С НИМ

Дата 13.02.2016 № 50/023/001/2016-965

На основании запроса от 11.02.2016 г., поступившего на рассмотрение 11.02.2016 г. сообщаем, что в Едином государственном реестре прав на недвижимое имущество и сделок с ним зарегистрировано:

1.	Характеристики объекта недвижимости:		
	Кадастровый (или условный) номер объекта:		50:23:0050384:660
	наименование объекта:		Земельный участок
	назначение объекта:		Земли сельскохозяйственного назначения, для дачного строительства с правом возведения жилого дома с правом регистрации проживания в нем
	площадь объекта:		1 000 кв. м
	инвентарный номер, литер:		
	этажность (этаж):		
	номера на поэтажном плане:		
	адрес (местоположение) объекта:		Московская область, Раменский район, сельское поселение Рыболовское
	состав:		
2.	Правообладатель (правообладатели):	2.1.	Владельцы инвестиционных паев - Закрытый паевой инвестиционный фонд недвижимости "ТрастЮнион- Подмосковный" данные о которых устанавливаются на основании данных лицевых счетов владельцев инвестиционных паев в реестре владельцев инвестиционных паев и счетов депо владельцев инвестиционных паев.
3.	Вид, номер и дата государственной регистрации права:	3.1.	Общая долевая собственность, № 50-50-23/226/2014-025 от 21.11.2014
4.	Ограничение (обременение) права:		
	4.1.1. вид:		Доверительное управление, Московская область, Раменский район, сельское поселение Рыболовское, кад. № 50:23:0050384:660, Земельный участок, категория земель: земли сельскохозяйственного назначения, разрешенное использование: для дачного строительства с правом возведения жилого дома с правом регистрации проживания в нем, общая площадь 1 000 кв. м
	дата государственной регистрации:		04.02.2016
	номер государственной регистрации:		50-50/023-50/999/001/2016-503/2
	срок, на который установлено ограничение (обременение) права:		с 21.01.2016 по 01.12.2027
	лицо, в пользу которого установлено ограничение (обременение) права:		Закрытое акционерное общество Управляющая компания «РВМ Капитал», ИНН: 7722563196
	основание государственной регистрации:		Правила доверительного управления Закрытым паевым инвестиционным фондом недвижимости "Земельный фонд "Солид Подмосковный" зарегистрированы ФСФР России 18.10.2007г. за № 1028-94135580 от 18.10.2007; Договор о передаче прав и обязанностей по договору доверительного управления паевым инвестиционным фондом от 07.04.2015 №06/11

1

5.	Договоры участия в долевом строительстве:	не зарегистрировано
6.	Правопритязания:	отсутствуют
7.	Заявленные в судебном порядке права требования:	данные отсутствуют
8.	Отметка о возражении в отношении зарегистрированного права:	данные отсутствуют
9.	Отметка о наличии решения об изъятии объекта недвижимости для государственных и муниципальных нужд:	данные отсутствуют

Выписка выдана: Махортых Эдуард Иванович

Сведения, содержащиеся в настоящем документе, являются актуальными (действительными) на дату получения запроса органом, осуществляющим государственную регистрацию прав.
В соответствии со статьей 7 Федерального закона от 21 июля 1997 г. №122-ФЗ "О государственной регистрации прав на недвижимое имущество и сделок с ним" использование сведений, содержащихся в настоящей выписке, способами или в форме, которые наносят ущерб правам и законным интересам правообладателей, влечет ответственность, предусмотренную законодательством Российской Федерации.

СПЕЦИАЛИСТ 1 РАЗРЯДА (должность уполномоченного должностного лица органа, осуществляющего государственную регистрацию прав) — [illegible] — Шестнева И. С. (фамилия, инициалы)

Получение заявителем выписки из ЕГРП для последующего предоставления в органы государственной власти, органы местного самоуправления и органы государственных внебюджетных фондов в целях получения государственных и муниципальных услуг не требуется. Данную информацию указанные органы обязаны запрашивать у Госреестра самостоятельно. Федеральный закон от 27.07.2010 №210-ФЗ "Об организации предоставления государственных и муниципальных услуг", ч.1, ст.7)

2

Отчет об оценке земельных участков (467 ед.) для дачного строительства с правом возведения жилого дома с правом регистрации проживания в нем, расположенных в Раменском районе Московской области

ФЕДЕРАЛЬНАЯ СЛУЖБА ГОСУДАРСТВЕННОЙ РЕГИСТРАЦИИ, КАДАСТРА И КАРТОГРАФИИ

УПРАВЛЕНИЕ ФЕДЕРАЛЬНОЙ СЛУЖБЫ ГОСУДАРСТВЕННОЙ РЕГИСТРАЦИИ, КАДАСТРА И КАРТОГРАФИИ ПО МОСКОВСКОЙ ОБЛАСТИ

ВЫПИСКА ИЗ ЕДИНОГО ГОСУДАРСТВЕННОГО РЕЕСТРА ПРАВ НА НЕДВИЖИМОЕ ИМУЩЕСТВО И СДЕЛОК С НИМ

Дата 13.02.2016 № 50/023/001/2016-672

На основании запроса от 11.02.2016 г., поступившего на рассмотрение 11.02.2016 г. сообщаем, что в Едином государственном реестре прав на недвижимое имущество и сделок с ним зарегистрировано:

1.	Характеристики объекта недвижимости:		
	Кадастровый (или условный) номер объекта:	50:23:0050384:661	
	наименование объекта:	Земельный участок	
	назначение объекта:	Земли сельскохозяйственного назначения, для дачного строительства с правом возведения жилого дома с правом регистрации проживания в нем	
	площадь объекта:	1 359 кв. м	
	инвентарный номер, литер:		
	этажность (этаж):		
	номера на поэтажном плане:		
	адрес (местоположение) объекта:	Московская область, Раменский район, сельское поселение Рыболовское	
	состав:		
2.	Правообладатель (правообладатели):	2.1.	Владельцы инвестиционных паев - Закрытый паевой инвестиционный фонд недвижимости "ТрастЮнион- Подмосковный" данные о которых устанавливаются на основании данных лицевых счетов владельцев инвестиционных паев в реестре владельцев инвестиционных паев и счетов депо владельцев инвестиционных паев.
3.	Вид, номер и дата государственной регистрации права:	3.1.	Общая долевая собственность, № 50-50-23/226/2014-064 от 24.11.2014
4.	Ограничение (обременение) права:		
	4.1.1.	вид:	Доверительное управление, Московская область, Раменский район, сельское поселение Рыболовское, кад. № 50:23:0050384:661, Земельный участок, категория земель: земли сельскохозяйственного назначения, разрешенное использование: для дачного строительства с правом возведения жилого дома с правом регистрации проживания в нем, общая площадь 1 359 кв. м
		дата государственной регистрации:	01.02.2016
		номер государственной регистрации:	50-50/023-50/999/001/2016-333/2
		срок, на который установлено ограничение (обременение) права:	с 01.02.2016 по 01.12.2027
		лицо, в пользу которого установлено ограничение (обременение) права:	Закрытое акционерное общество Управляющая компания «РВМ Капитал», ИНН: 7722563196
		основание государственной регистрации:	Правила доверительного управления Закрытым паевым инвестиционным фондом недвижимости "Земельный фонд "Солнд Подмосковный" зарегистрированы ФСФР России 18.10.2007г. за № 1028-94135580 от 18.10.2007; Договор о передаче прав и обязанностей по договору доверительного управления паевым инвестиционным фондом от 07.04.2015 №06/11

5.	Договоры участия в долевом строительстве:	не зарегистрировано
6.	Правопритязания:	отсутствуют
7.	Заявленные в судебном порядке права требования:	данные отсутствуют
8.	Отметка о возражении в отношении зарегистрированного права:	данные отсутствуют
9.	Отметка о наличии решения об изъятии объекта недвижимости для государственных и муниципальных нужд:	данные отсутствуют

Выписка выдана: Махортых Эдуард

Сведения, содержащиеся в настоящем документе, являются актуальными (действительными) на дату получения запроса органом, осуществляющим государственную регистрацию прав.
В соответствии со статьей 7 Федерального закона от 21 июля 1997 г. №122-ФЗ "О государственной регистрации прав на недвижимое имущество и сделок с ним" использование сведений, содержащихся в настоящей выписке, способами, не в праве, которые наносят ущерб правам и законным интересам правообладателей, влечет ответственность, предусмотренную законодательством Российской Федерации.

СПЕЦИАЛИСТ 1 РАЗРЯДА — Фролова Н. С.

ФЕДЕРАЛЬНАЯ СЛУЖБА ГОСУДАРСТВЕННОЙ РЕГИСТРАЦИИ, КАДАСТРА И КАРТОГРАФИИ

УПРАВЛЕНИЕ ФЕДЕРАЛЬНОЙ СЛУЖБЫ ГОСУДАРСТВЕННОЙ РЕГИСТРАЦИИ, КАДАСТРА И КАРТОГРАФИИ ПО МОСКОВСКОЙ ОБЛАСТИ

ВЫПИСКА ИЗ ЕДИНОГО ГОСУДАРСТВЕННОГО РЕЕСТРА ПРАВ НА НЕДВИЖИМОЕ ИМУЩЕСТВО И СДЕЛОК С НИМ

Дата 13.02.2016 № 50/023/001/2016-433

На основании запроса от 11.02.2016 г., поступившего на рассмотрение 11.02.2016 г. сообщаем, что в Едином государственном реестре прав на недвижимое имущество и сделок с ним зарегистрировано:

1.	Характеристики объекта недвижимости:		
	Кадастровый (или условный) номер объекта:		50:23:0050384:662
	наименование объекта:		Земельный участок
	назначение объекта:		Земли сельскохозяйственного назначения, для дачного строительства с правом возведения жилого дома с правом регистрации проживания в нем
	площадь объекта:		875 кв. м
	инвентарный номер, литер:		
	этажность (этаж):		
	номера на поэтажном плане:		
	адрес (местоположение) объекта:		Московская область, Раменский район, сельское поселение Рыболовское
	состав:		
2.	Правообладатель (правообладатели):	2.1.	Владельцы инвестиционных паев - Закрытый паевой инвестиционный фонд недвижимости "ТрастЮнион- Подмосковный" данные о которых устанавливаются на основании данных лицевых счетов владельцев инвестиционных паев в реестре владельцев инвестиционных паев и счетов депо владельцев инвестиционных паев.
3.	Вид, номер и дата государственной регистрации права:	3.1.	Общая долевая собственность, № 50-50-23/167/2014-419 от 01.09.2014
4.	Ограничение (обременение) права:		
	4.1.1. вид:		Доверительное управление, Московская область, Раменский район, сельское поселение Рыболовское, кад. № 50:23:0050384:662, Земельный участок, категория земель: земли сельскохозяйственного назначения, разрешенное использование: для дачного строительства с правом возведения жилого дома с правом регистрации проживания в нем, общая площадь 875 кв. м
	дата государственной регистрации:		27.11.2015
	номер государственной регистрации:		50-50/023-50/999/001/2015-1660/2
	срок, на который установлено ограничение (обременение) права:		с 27.11.2015 до полного исполнения сторонами своих обязанностей
	лицо, в пользу которого установлено ограничение (обременение) права:		Закрытое акционерное общество Управляющая компания "РВМ Капитал", Д.У.Закрытым паевым инвестиционным фондом недвижимости "ТрастЮнион-Подмосковный", ИНН: 7722563196
	основание государственной регистрации:		Договор о передаче прав и обязанностей по договору доверительного управления паевым инвестиционным фондом от 07.04.2015 №06/11
5.	Договоры участия в долевом строительстве:		не зарегистрировано
6.	Правопритязания:		отсутствуют

1

5.	Договоры участия в долевом строительстве:	не зарегистрировано
6.	Правопритязания:	отсутствуют
7.	Заявленные в судебном порядке права требования:	данные отсутствуют
8.	Отметка о возражении в отношении зарегистрированного права:	данные отсутствуют
9.	Отметка о наличии решения об изъятии объекта недвижимости для государственных и муниципальных нужд:	данные отсутствуют

Выписка выдана: Махортых Эдуард

Сведения, содержащиеся в настоящем документе, являются актуальными (действительными) на дату получения запроса органом, осуществляющим государственную регистрацию прав.
В соответствии со статьей 7 Федерального закона от 21 июля 1997 г. №122-ФЗ "О государственной регистрации прав на недвижимое имущество и сделок с ним" использование сведений, содержащихся в настоящей выписке, [illegible] в форме, которые наносят ущерб правам и законным интересам правообладателей, влечет ответственность, предусмотренную законодательством Российской Федерации.

СПЕЦИАЛИСТ 1 РАЗРЯДА (должность уполномоченного должностного лица органа, осуществляющего государственную регистрацию прав) — [illegible] (подпись ЭЦП) — Фурцев И. С. (Ф.И.О. полностью)

Получение заявителем выписки из ЕГРП для последующего предоставления в органы государственной власти, органы местного самоуправления и органы государственных внебюджетных фондов в целях получения государственных и муниципальных услуг не требуется. Данную информацию указанные органы обязаны запрашивать у Реестра самостоятельно/Федеральный закон от 27.07.2010 №210-ФЗ "Об организации предоставления государственных и муниципальных услуг", ч.1, ст.7)

2

Отчет об оценке земельных участков (467 ед.) для дачного строительства с правом возведения жилого дома с правом регистрации проживания в нем, расположенных в Раменском районе Московской области

ФЕДЕРАЛЬНАЯ СЛУЖБА ГОСУДАРСТВЕННОЙ РЕГИСТРАЦИИ, КАДАСТРА И КАРТОГРАФИИ

УПРАВЛЕНИЕ ФЕДЕРАЛЬНОЙ СЛУЖБЫ ГОСУДАРСТВЕННОЙ РЕГИСТРАЦИИ, КАДАСТРА И КАРТОГРАФИИ ПО МОСКОВСКОЙ ОБЛАСТИ

ВЫПИСКА ИЗ ЕДИНОГО ГОСУДАРСТВЕННОГО РЕЕСТРА ПРАВ НА НЕДВИЖИМОЕ ИМУЩЕСТВО И СДЕЛОК С НИМ

Дата 13.02.2016 № 50/023/001/2016-405

На основании запроса от 11.02.2016 г., поступившего на рассмотрение 11.02.2016 г. сообщаем, что в Едином государственном реестре прав на недвижимое имущество и сделок с ним зарегистрировано:

1.	Характеристики объекта недвижимости:		
	Кадастровый (или условный) номер объекта:		50:23:0050384:663
	наименование объекта:		Земельный участок
	назначение объекта:		Земли сельскохозяйственного назначения, для дачного строительства с правом возведения жилого дома с правом регистрации проживания в нем
	площадь объекта:		875 кв. м
	инвентарный номер, литер:		
	этажность (этаж):		
	номера на поэтажном плане:		
	адрес (местоположение) объекта:		Московская область, Раменский район, сельское поселение Рыболовское
	состав:		
2.	Правообладатель (правообладатели):	2.1.	Владельцы инвестиционных паев - Закрытый паевой инвестиционный фонд недвижимости "ТрастЮнион- Подмосковный" данные о которых устанавливаются на основании данных лицевых счетов владельцев инвестиционных паев в реестре владельцев инвестиционных паев и счетов депо владельцев инвестиционных паев.
3.	Вид, номер и дата государственной регистрации права:	3.1.	Общая долевая собственность, № 50-50-23/167/2014-421 от 01.09.2014
4.	Ограничение (обременение) права:		
	4.1.1. вид:		Доверительное управление, Московская область, Раменский район, сельское поселение Рыболовское, кад. № 50:23:0050384:663, Земельный участок, категория земель: земли сельскохозяйственного назначения, разрешенное использование: для дачного строительства с правом возведения жилого дома с правом регистрации проживания в нем, общая площадь 875 кв. м
	дата государственной регистрации:		27.11.2015
	номер государственной регистрации:		50-50/023-50/999/001/2015-1662/2
	срок, на который установлено ограничение (обременение) права:		с 27.11.2015 до полного исполнения сторонами своих обязанностей
	лицо, в пользу которого установлено ограничение (обременение) права:		Закрытое акционерное общество Управляющая компания "РВМ Капитал", Д.У.Закрытым паевым инвестиционным фондом недвижимости "ТрастЮнион-Подмосковный", ИНН: 7722563196
	основание государственной регистрации:		Договор о передаче прав и обязанностей по договору доверительного управления паевым инвестиционным фондом от 07.04.2015 №06/11
5.	Договоры участия в долевом строительстве:		не зарегистрировано
6.	Правопритязания:		отсутствуют

1

7.	Заявленные в судебном порядке права требования:	данные отсутствуют
8.	Отметка о возражении в отношении зарегистрированного права:	данные отсутствуют
9.	Отметка о наличии решения об изъятии объекта недвижимости для государственных и муниципальных нужд:	данные отсутствуют

Выписка выдана: Махортых Эдуард

Сведения, содержащиеся в настоящем документе, являются актуальными (действительными) на дату получения запроса органом, осуществляющим государственную регистрацию прав.
В соответствии со статьей 7 Федерального закона от 21 июля 1997 г. №122-ФЗ "О государственной регистрации прав на недвижимое имущество и сделок с ним" использование сведений, содержащихся в настоящей выписке, способами или в форме, которые наносят ущерб правам и законным интересам правообладателей, влечет ответственность, предусмотренную законодательством Российской Федерации.

СПЕЦИАЛИСТ 1-ГО РАЗРЯДА (должность уполномоченного должностного лица органа, осуществляющего государственную регистрацию прав) (подпись, М.П.) Карчевская М. С. (фамилия, инициалы)

Получение заявителем выписки из ЕГРП для последующего предоставления в организации государственной власти, органы местного самоуправления и органы государственных внебюджетных фондов в целях получения государственных и муниципальных услуг, не требуется. Данное информацию указанные органы обязаны запрашивать у Росреестра самостоятельно (Федеральный закон от 27.07.2010 №210-ФЗ "Об организации предоставления государственных и муниципальных услуг", ч.1, ст.7)

2

Отчет об оценке земельных участков (467 ед.) для дачного строительства с правом возведения жилого дома с правом регистрации проживания в нем, расположенных в Раменском районе Московской области

ФЕДЕРАЛЬНАЯ СЛУЖБА ГОСУДАРСТВЕННОЙ РЕГИСТРАЦИИ, КАДАСТРА И КАРТОГРАФИИ

УПРАВЛЕНИЕ ФЕДЕРАЛЬНОЙ СЛУЖБЫ ГОСУДАРСТВЕННОЙ РЕГИСТРАЦИИ, КАДАСТРА И КАРТОГРАФИИ ПО МОСКОВСКОЙ ОБЛАСТИ

ВЫПИСКА ИЗ ЕДИНОГО ГОСУДАРСТВЕННОГО РЕЕСТРА ПРАВ НА НЕДВИЖИМОЕ ИМУЩЕСТВО И СДЕЛОК С НИМ

Дата 13.02.2016 № 50/023/001/2016-416

На основании запроса от 11.02.2016 г., поступившего на рассмотрение 11.02.2016 г. сообщаем, что в Едином государственном реестре прав на недвижимое имущество и сделок с ним зарегистрировано:

1.	Характеристики объекта недвижимости:		
	Кадастровый (или условный) номер объекта:		50:23:0050384:664
	наименование объекта:		Земельный участок
	назначение объекта:		Земли сельскохозяйственного назначения, для дачного строительства с правом возведения жилого дома с правом регистрации проживания в нем
	площадь объекта:		875 кв. м
	инвентарный номер, литер:		
	этажность (этаж):		
	номера на поэтажном плане:		
	адрес (местоположение) объекта:		Московская область, Раменский район, сельское поселение Рыболовское
	состав:		
2.	Правообладатель (правообладатели):	2.1.	Владельцы инвестиционных паев - Закрытый паевой инвестиционный фонд недвижимости "ТрастЮнион- Подмосковный" данные о которых устанавливаются на основании данных лицевых счетов владельцев инвестиционных паев в реестре владельцев инвестиционных паев и счетов депо владельцев инвестиционных паев.
3.	Вид, номер и дата государственной регистрации права:	3.1.	Общая долевая собственность, № 50-50-23/167/2014-422 от 01.09.2014
4.	Ограничение (обременение) права:		
	4.1.1. вид:		Доверительное управление, Московская область, Раменский район, сельское поселение Рыболовское, кад. № 50:23:0050384:664, Земельный участок, категория земель: земли сельскохозяйственного назначения, разрешенное использование: для дачного строительства с правом возведения жилого дома с правом регистрации проживания в нем, общая площадь 875 кв. м
	дата государственной регистрации:		27.11.2015
	номер государственной регистрации:		50-50/023-50/999/001/2015-1663/2
	срок, на который установлено ограничение (обременение) права:		с 27.11.2015 до полного исполнения сторонами своих обязанностей
	лицо, в пользу которого установлено ограничение (обременение) права:		Закрытое акционерное общество Управляющая компания "РВМ Капитал", Д.У.Закрытым паевым инвестиционным фондом недвижимости "ТрастЮнион-Подмосковный", ИНН: 7722563196
	основание государственной регистрации:		Договор о передаче прав и обязанностей по договору доверительного управления паевым инвестиционным фондом от 07.04.2015 №06/11
5.	Договоры участия в долевом строительстве:		не зарегистрировано
6.	Правопритязания:		отсутствуют

1

7.	Заявленные в судебном порядке права требования:	данные отсутствуют
8.	Отметка о возражении в отношении зарегистрированного права:	данные отсутствуют
9.	Отметка о наличии решения об изъятии объекта недвижимости для государственных и муниципальных нужд:	данные отсутствуют

Выписка выдана: Махортых Эдуард

Сведения, содержащиеся в настоящем документе, являются актуальными (действительными) на дату получения запроса органом, осуществляющим государственную регистрацию прав.
В соответствии со статьей 7 Федерального закона от 21 июля 1997 г. №122-ФЗ "О государственной регистрации прав на недвижимое имущество и сделок с ним" использование сведений, содержащихся в настоящей выписке, способами или в форме, которые наносят ущерб правам и законным интересам правообладателей, влечет ответственность, предусмотренную законодательством Российской Федерации.

СПЕЦИАЛИСТ 1-ГО РАЗРЯДА (должность уполномоченного должностного лица органа, осуществляющего государственную регистрацию прав) — (подпись М.П.) — Кочевская М. С. (фамилия, инициалы)

Получение заявителем выписки из ЕГРП как последующего предоставления в органы государственной власти, органы местного самоуправления и органы государственных внебюджетных фондов в целях получения государственных и муниципальных услуг, не требуется. Данную информацию указанные органы обязаны запрашивать у Росреестра самостоятельно (Федеральный закон от 27.07.2010 №210-ФЗ "Об организации предоставления государственных и муниципальных услуг", ч.1, ст.7)

2

Отчет об оценке земельных участков (467 ед.) для дачного строительства с правом возведения жилого дома с правом регистрации проживания в нем, расположенных в Раменском районе Московской области

ФЕДЕРАЛЬНАЯ СЛУЖБА ГОСУДАРСТВЕННОЙ РЕГИСТРАЦИИ, КАДАСТРА И КАРТОГРАФИИ

УПРАВЛЕНИЕ ФЕДЕРАЛЬНОЙ СЛУЖБЫ ГОСУДАРСТВЕННОЙ РЕГИСТРАЦИИ, КАДАСТРА И КАРТОГРАФИИ ПО МОСКОВСКОЙ ОБЛАСТИ

ВЫПИСКА ИЗ ЕДИНОГО ГОСУДАРСТВЕННОГО РЕЕСТРА ПРАВ НА НЕДВИЖИМОЕ ИМУЩЕСТВО И СДЕЛОК С НИМ

Дата 13.02.2016 № 50/023/001/2016-410

На основании запроса от 11.02.2016 г., поступившего на рассмотрение 11.02.2016 г. сообщаем, что в Едином государственном реестре прав на недвижимое имущество и сделок с ним зарегистрировано:

1.	Характеристики объекта недвижимости:		
	Кадастровый (или условный) номер объекта:		50:23:0050384:665
	наименование объекта:		Земельный участок
	назначение объекта:		Земли сельскохозяйственного назначения, для дачного строительства с правом возведения жилого дома с правом регистрации проживания в нем
	площадь объекта:		875 кв. м
	инвентарный номер, литер:		
	этажность (этаж):		
	номера на поэтажном плане:		
	адрес (местоположение) объекта:		Московская область, Раменский район, сельское поселение Рыболовское
	состав:		
2.	Правообладатель (правообладатели):	2.1.	Владельцы инвестиционных паев - Закрытый паевой инвестиционный фонд недвижимости "ТрастЮнион- Подмосковный" данные о которых устанавливаются на основании данных лицевых счетов владельцев инвестиционных паев в реестре владельцев инвестиционных паев и счетов депо владельцев инвестиционных паев.
3.	Вид, номер и дата государственной регистрации права:	3.1.	Общая долевая собственность, № 50-50-23/167/2014-420 от 01.09.2014
4.	Ограничение (обременение) права:		
	4.1.1. вид:		Доверительное управление, Московская область, Раменский район, сельское поселение Рыболовское, кад. № 50:23:0050384:665, Земельный участок, категория земель: земли сельскохозяйственного назначения, разрешенное использование: для дачного строительства с правом возведения жилого дома с правом регистрации проживания в нем, общая площадь 875 кв. м
	дата государственной регистрации:		27.11.2015
	номер государственной регистрации:		50-50/023-50/999/001/2015-1661/2
	срок, на который установлено ограничение (обременение) права:		с 27.11.2015 до полного исполнения сторонами своих обязанностей
	лицо, в пользу которого установлено ограничение (обременение) права:		Закрытое акционерное общество Управляющая компания "РВМ Капитал", Д.У.Закрытым паевым инвестиционным фондом недвижимости "ТрастЮнион-Подмосковный", ИНН: 7722563196
	основание государственной регистрации:		Договор о передаче прав и обязанностей по договору доверительного управления паевым инвестиционным фондом от 07.04.2015 №06/11
5.	Договоры участия в долевом строительстве:		не зарегистрировано
6.	Правопритязания:		отсутствуют

1

7.	Заявленные в судебном порядке права требования:	данные отсутствуют
8.	Отметка о возражении в отношении зарегистрированного права:	данные отсутствуют
9.	Отметка о наличии решения об изъятии объекта недвижимости для государственных и муниципальных нужд:	данные отсутствуют

Выписка выдана: Махортых Эдуард

Сведения, содержащиеся в настоящем документе, являются актуальными (действительными) на дату получения запроса органом, осуществляющим государственную регистрацию прав.
В соответствии со статьей 7 Федерального закона от 21 июля 1997 г. №122-ФЗ "О государственной регистрации прав на недвижимое имущество и сделок с ним" использование сведений, содержащихся в настоящей выписке, способами или в форме, которые наносят ущерб правам и законным интересам правообладателей, влечет ответственность, предусмотренную законодательством Российской Федерации.

СПЕЦИАЛИСТ 1-ГО РАЗРЯДА (должность уполномоченного должностного лица органа, осуществляющего государственную регистрацию прав) — (подпись, инициалы) — Карчевская М. С. (фамилия, инициалы)

Получение заявителем выписки из ЕГРП для последующего предоставления в органы государственной власти, органы местного самоуправления и органы государственных внебюджетных фондов в целях получения государственных и муниципальных услуг, не требуется. Данную информацию указанные органы обязаны запрашивать у Росреестра самостоятельно (федеральный закон от 27.07.2010 №210-ФЗ "Об организации предоставления государственных и муниципальных услуг", ч.1, ст.7)

2

Отчет об оценке земельных участков (467 ед.) для дачного строительства с правом возведения жилого дома с правом регистрации проживания в нем, расположенных в Раменском районе Московской области

ФЕДЕРАЛЬНАЯ СЛУЖБА ГОСУДАРСТВЕННОЙ РЕГИСТРАЦИИ, КАДАСТРА И КАРТОГРАФИИ

УПРАВЛЕНИЕ ФЕДЕРАЛЬНОЙ СЛУЖБЫ ГОСУДАРСТВЕННОЙ РЕГИСТРАЦИИ, КАДАСТРА И КАРТОГРАФИИ ПО МОСКОВСКОЙ ОБЛАСТИ

ВЫПИСКА ИЗ ЕДИНОГО ГОСУДАРСТВЕННОГО РЕЕСТРА ПРАВ НА НЕДВИЖИМОЕ ИМУЩЕСТВО И СДЕЛОК С НИМ

Дата 13.02.2016 № 50/023/001/2016-454

На основании запроса от 11.02.2016 г., поступившего на рассмотрение 11.02.2016 г. сообщаем, что в Едином государственном реестре прав на недвижимое имущество и сделок с ним зарегистрировано:

1.	Характеристики объекта недвижимости:		
	Кадастровый (или условный) номер объекта:		50:23:0050384:666
	наименование объекта:		Земельный участок
	назначение объекта:		Земли сельскохозяйственного назначения, для дачного строительства с правом возведения жилого дома с правом регистрации проживания в нем
	площадь объекта:		875 кв. м
	инвентарный номер, литер:		
	этажность (этаж):		
	номера на поэтажном плане:		
	адрес (местоположение) объекта:		Московская область, Раменский район, сельское поселение Рыболовское
	состав:		
2.	Правообладатель (правообладатели):	2.1.	Владельцы инвестиционных паев - Закрытый паевой инвестиционный фонд недвижимости "ТрастЮнион- Подмосковный" данные о которых устанавливаются на основании данных лицевых счетов владельцев инвестиционных паев в реестре владельцев инвестиционных паев и счетов депо владельцев инвестиционных паев.
3.	Вид, номер и дата государственной регистрации права:	3.1.	Общая долевая собственность, № 50-50-23/167/2014-418 от 01.09.2014
4.	Ограничение (обременение) права:		
	4.1.1. вид:		Доверительное управление, Московская область, Раменский район, сельское поселение Рыболовское, кад. № 50:23:0050384:666, Земельный участок, категория земель: земли сельскохозяйственного назначения, разрешенное использование: для дачного строительства с правом возведения жилого дома с правом регистрации проживания в нем, общая площадь 875 кв. м
	дата государственной регистрации:		27.11.2015
	номер государственной регистрации:		50-50/023-50/999/001/2015-1658/2
	срок, на который установлено ограничение (обременение) права:		с 27.11.2015 до полного исполнения сторонами своих обязанностей
	лицо, в пользу которого установлено ограничение (обременение) права:		Закрытое акционерное общество Управляющая компания "РВМ Капитал", Д.У.Закрытым паевым инвестиционным фондом недвижимости "ТрастЮнион-Подмосковный", ИНН: 7722563196
	основание государственной регистрации:		Договор о передаче прав и обязанностей по договору доверительного управления паевым инвестиционным фондом от 07.04.2015 №06/11
5.	Договоры участия в долевом строительстве:		не зарегистрировано
6.	Правопритязания:		отсутствуют

1

7.	Заявленные в судебном порядке права требования:	данные отсутствуют
8.	Отметка о возражении в отношении зарегистрированного права:	данные отсутствуют
9.	Отметка о наличии решения об изъятии объекта недвижимости для государственных и муниципальных нужд:	данные отсутствуют

Выписка выдана: Махортых Эдуард

Сведения, содержащиеся в настоящем документе, являются актуальными (действительными) на дату получения запроса органом, осуществляющим государственную регистрацию прав.
В соответствии со статьей 7 Федерального закона от 21 июля 1997 г. №122-ФЗ "О государственной регистрации прав на недвижимое имущество и сделок с ним" использование сведений, содержащихся в настоящей выписке, способами или в форме, которые наносят ущерб правам и законным интересам правообладателей, влечет ответственность, предусмотренную законодательством Российской Федерации.

СПЕЦИАЛИСТ 1-ГО РАЗРЯДА (должность уполномоченного должностного лица органа, осуществляющего государственную регистрацию прав) (подпись, МП) Карчевская М. С. (фамилия, инициалы)

Получение заявителем выписки из ЕГРП для последующего предоставления органу государственной власти, органу местного самоуправления и органу государственных внебюджетных фондов в целях получения государственных и муниципальных услуг не требуется. Данную информацию указанные органы обязаны запрашивать у Росреестра самостоятельно. (Федеральный закон от 27.07.2010 №210-ФЗ "Об организации предоставления государственных и муниципальных услуг", ч.1, ст.7)

2

Отчет об оценке земельных участков (467 ед.) для дачного строительства с правом возведения жилого дома с правом регистрации проживания в нем, расположенных в Раменском районе Московской области

ФЕДЕРАЛЬНАЯ СЛУЖБА ГОСУДАРСТВЕННОЙ РЕГИСТРАЦИИ, КАДАСТРА И КАРТОГРАФИИ

УПРАВЛЕНИЕ ФЕДЕРАЛЬНОЙ СЛУЖБЫ ГОСУДАРСТВЕННОЙ РЕГИСТРАЦИИ, КАДАСТРА И КАРТОГРАФИИ ПО МОСКОВСКОЙ ОБЛАСТИ

ВЫПИСКА ИЗ ЕДИНОГО ГОСУДАРСТВЕННОГО РЕЕСТРА ПРАВ НА НЕДВИЖИМОЕ ИМУЩЕСТВО И СДЕЛОК С НИМ

Дата 13.02.2016 № 50/023/001/2016-468

На основании запроса от 11.02.2016 г., поступившего на рассмотрение 11.02.2016 г. сообщаем, что в Едином государственном реестре прав на недвижимое имущество и сделок с ним зарегистрировано:

1.	Характеристики объекта недвижимости:		
	Кадастровый (или условный) номер объекта:	50:23:0050384:667	
	наименование объекта:	Земельный участок	
	назначение объекта:	Земли сельскохозяйственного назначения, для дачного строительства с правом возведения жилого дома с правом регистрации проживания в нем	
	площадь объекта:	875 кв. м	
	инвентарный номер, литер:		
	этажность (этаж):		
	номера на поэтажном плане:		
	адрес (местоположение) объекта:	Московская область, Раменский район, сельское поселение Рыболовское	
	состав:		
2.	Правообладатель (правообладатели):	2.1.	Владельцы инвестиционных паев - Закрытый паевой инвестиционный фонд недвижимости "ТрастЮнион- Подмосковный" данные о которых устанавливаются на основании данных лицевых счетов владельцев инвестиционных паев в реестре владельцев инвестиционных паев и счетов депо владельцев инвестиционных паев.
3.	Вид, номер и дата государственной регистрации права:	3.1.	Общая долевая собственность, № 50-50-23/167/2014-417 от 01.09.2014
4.	Ограничение (обременение) права:		
	4.1.1. вид:		Доверительное управление, Московская область, Раменский район, сельское поселение Рыболовское, кад. № 50:23:0050384:667, Земельный участок, категория земель: земли сельскохозяйственного назначения, разрешенное использование: для дачного строительства с правом возведения жилого дома с правом регистрации проживания в нем, общая площадь 875 кв. м
	дата государственной регистрации:		11.12.2015
	номер государственной регистрации:		50-50/023-50/999/001/2015-4392/2
	срок, на который установлено ограничение (обременение) права:		с 11.12.2015 до полного исполнения сторонами своих обязанностей
	лицо, в пользу которого установлено ограничение (обременение) права:		Закрытое акционерное общество Управляющая компания "РВМ Капитал", Д.У.Закрытым паевым инвестиционным фондом недвижимости "РВМ-Подмосковный", ИНН: 7722563196
	основание государственной регистрации:		Договор о передаче прав и обязанностей по договору доверительного управления паевым инвестиционным фондом от 07.04.2015 №06/11
5.	Договоры участия в долевом строительстве:		не зарегистрировано
6.	Правопритязания:		отсутствуют

7.	Заявленные в судебном порядке права требования:	данные отсутствуют
8.	Отметка о возражении в отношении зарегистрированного права:	данные отсутствуют
9.	Отметка о наличии решения об изъятии объекта недвижимости для государственных и муниципальных нужд:	данные отсутствуют

Выписка выдана: Махортых Эдуард

Сведения, содержащиеся в настоящем документе, являются актуальными (действительными) на дату получения запроса органом, осуществляющим государственную регистрацию прав.
В соответствии со статьей 7 Федерального закона от 21 июля 1997 г. №122-ФЗ "О государственной регистрации прав на недвижимое имущество и сделок с ним" использование сведений, содержащихся в настоящей выписке, способами или в форме, которые наносят ущерб правам и законным интересам правообладателей, влечет ответственность, предусмотренную законодательством Российской Федерации.

СПЕЦИАЛИСТ 1-ГО РАЗРЯДА — Ковчевская И. С.
(должность уполномоченного должностного лица органа, осуществляющего государственную регистрацию прав) (подпись) (фамилия, инициалы)

Получение заявителем выписки из ЕГРП для последующего предоставления органам государственной власти, органам местного самоуправления и органам государственных внебюджетных фондов в целях получения государственных и муниципальных услуг, не требуется. Данную информацию указанные органы обязаны запрашивать у Росреестра самостоятельно. (Федеральный закон от 27.07.2010 №210-ФЗ "Об организации предоставления государственных и муниципальных услуг", ч.1, ст.7)

ФЕДЕРАЛЬНАЯ СЛУЖБА ГОСУДАРСТВЕННОЙ РЕГИСТРАЦИИ, КАДАСТРА И КАРТОГРАФИИ

УПРАВЛЕНИЕ ФЕДЕРАЛЬНОЙ СЛУЖБЫ ГОСУДАРСТВЕННОЙ РЕГИСТРАЦИИ, КАДАСТРА И КАРТОГРАФИИ ПО МОСКОВСКОЙ ОБЛАСТИ

ВЫПИСКА ИЗ ЕДИНОГО ГОСУДАРСТВЕННОГО РЕЕСТРА ПРАВ НА НЕДВИЖИМОЕ ИМУЩЕСТВО И СДЕЛОК С НИМ

Дата 13.02.2016 № 50/023/001/2016-826

На основании запроса от 11.02.2016 г., поступившего на рассмотрение 11.02.2016 г. сообщаем, что в Едином государственном реестре прав на недвижимое имущество и сделок с ним зарегистрировано:

1.	Характеристики объекта недвижимости:		
	Кадастровый (или условный) номер объекта:		50:23:0050384:668
	наименование объекта:		Земельный участок
	назначение объекта:		Земли сельскохозяйственного назначения, для дачного строительства с правом возведения жилого дома с правом регистрации проживания в нем
	площадь объекта:		1 096 кв. м
	инвентарный номер, литер:		
	этажность (этаж):		
	номера на поэтажном плане:		
	адрес (местоположение) объекта:		Московская область, Раменский район, сельское поселение Рыболовское
	состав:		
2.	Правообладатель (правообладатели):	2.1.	Владельцы инвестиционных паев - Закрытый паевой инвестиционный фонд недвижимости "ТрастЮнион- Подмосковный" данные о которых устанавливаются на основании данных лицевых счетов владельцев инвестиционных паев в реестре владельцев инвестиционных паев и счетов депо владельцев инвестиционных паев.
3.	Вид, номер и дата государственной регистрации права:	3.1.	Общая долевая собственность, № 50-50-23/167/2014-416 от 01.09.2014
4.	Ограничение (обременение) права:		
	4.1.1.	вид:	Доверительное управление, Московская область, Раменский район, сельское поселение Рыболовское, кад. № 50:23:0050384:668, Земельный участок, категория земель: земли сельскохозяйственного назначения, разрешенное использование: для дачного строительства с правом возведения жилого дома с правом регистрации проживания в нем, общая площадь 1 096 кв. м
		дата государственной регистрации:	01.02.2016
		номер государственной регистрации:	50-50/023-50/999/001/2016-395/2
		срок, на который установлено ограничение (обременение) права:	с 01.02.2016 по 01.12.2027
		лицо, в пользу которого установлено ограничение (обременение) права:	Закрытое акционерное общество Управляющая компания «РВМ Капитал», ИНН: 7722563196
		основание государственной регистрации:	Правила доверительного управления Закрытым паевым инвестиционным фондом недвижимости "Земельный фонд "Солнд Подмосковный" зарегистрированы ФСФР России 18.10.2007г. за № 1028-94135580 от 18.10.2007; Договор о передаче прав и обязанностей по договору доверительного управления паевым инвестиционным фондом от 07.04.2015 №06/11

7.	Заявленные в судебном порядке права требования:	данные отсутствуют
8.	Отметка о возражении в отношении зарегистрированного права:	данные отсутствуют
9.	Отметка о наличии решения об изъятии объекта недвижимости для государственных и муниципальных нужд:	данные отсутствуют

Выписка выдана: Махортых Эдуард

Сведения, содержащиеся в настоящем документе, являются актуальными (действительными) на дату получения запроса органом, осуществляющим государственную регистрацию прав.
В соответствии со статьей 7 Федерального закона от 21 июля 1997 г. №122-ФЗ "О государственной регистрации прав на недвижимое имущество и сделок с ним" использование сведений, содержащихся в настоящей выписке, способами или в форме, которые наносят ущерб правам и законным интересам правообладателей, влечет ответственность, предусмотренную законодательством Российской Федерации.

СПЕЦИАЛИСТ 1-ГО РАЗРЯДА — Карчевская М. С.
(должность уполномоченного должностного лица органа, осуществляющего государственную регистрацию прав) (подпись, М.П.) (фамилия, инициалы)

Получение выписки* является одним из способов предоставления органами местного самоуправления и органами государственных внебюджетных фондов в едином государственном учете недвижимости, органы местного самоуправления и указанные органы обязаны запрашивать у Росреестра сведения, (Федеральный закон от 27.07.2010 №210-ФЗ "Об организации предоставления государственных и муниципальных услуг", ч.1, ст.7)

ФЕДЕРАЛЬНАЯ СЛУЖБА ГОСУДАРСТВЕННОЙ РЕГИСТРАЦИИ, КАДАСТРА И КАРТОГРАФИИ

УПРАВЛЕНИЕ ФЕДЕРАЛЬНОЙ СЛУЖБЫ ГОСУДАРСТВЕННОЙ РЕГИСТРАЦИИ, КАДАСТРА И КАРТОГРАФИИ ПО МОСКОВСКОЙ ОБЛАСТИ

ВЫПИСКА ИЗ ЕДИНОГО ГОСУДАРСТВЕННОГО РЕЕСТРА ПРАВ НА НЕДВИЖИМОЕ ИМУЩЕСТВО И СДЕЛОК С НИМ

Дата 13.02.2016 № 50/023/001/2016-907

На основании запроса от 11.02.2016 г., поступившего на рассмотрение 11.02.2016 г. сообщаем, что в Едином государственном реестре прав на недвижимое имущество и сделок с ним зарегистрировано:

1.	Характеристики объекта недвижимости:		
	Кадастровый (или условный) номер объекта:	50:23:0050384:669	
	наименование объекта:	Земельный участок	
	назначение объекта:	Земли сельскохозяйственного назначения, для дачного строительства с правом возведения жилого дома с правом регистрации проживания в нем	
	площадь объекта:	1 000 кв. м	
	инвентарный номер, литер:		
	этажность (этаж):		
	номера на поэтажном плане:		
	адрес (местоположение) объекта:	Московская область, Раменский район, сельское поселение Рыболовское	
	состав:		
2.	Правообладатель (правообладатели):	2.1.	Владельцы инвестиционных паев - Закрытый паевой инвестиционный фонд недвижимости "ТрастЮнион- Подмосковный" данные о которых устанавливаются на основании данных лицевых счетов владельцев инвестиционных паев в реестре владельцев инвестиционных паев и счетов депо владельцев инвестиционных паев.
3.	Вид, номер и дата государственной регистрации права:	3.1.	Общая долевая собственность, № 50-50-23/167/2014-415 от 01.09.2014
4.	Ограничение (обременение) права:		
	4.1.1. вид:		Доверительное управление, Московская область, Раменский район, сельское поселение Рыболовское, кад. № 50:23:0050384:669, Земельный участок, категория земель: земли сельскохозяйственного назначения, разрешенное использование: для дачного строительства с правом возведения жилого дома с правом регистрации проживания в нем, общая площадь 1 000 кв. м
	дата государственной регистрации:		04.02.2016
	номер государственной регистрации:		50-50/023-50/999/001/2016-552/2
	срок, на который установлено ограничение (обременение) права:		с 04.02.2016 по 01.12.2027
	лицо, в пользу которого установлено ограничение (обременение) права:		Закрытое акционерное общество Управляющая компания «РВМ Капитал», ИНН: 7722563196
	основание государственной регистрации:		Правила доверительного управления Закрытым паевым инвестиционным фондом недвижимости "Земельный фонд "Солнд Подмосковный" зарегистрированы ФСФР России 18.10.2007г. за № 1028-94135580 от 18.10.2007; Договор о передаче прав и обязанностей по договору доверительного управления паевым инвестиционным фондом от 07.04.2015 №06/11
5.	Договоры участия в долевом строительстве:		не зарегистрировано
6.	Правопритязания:		отсутствуют
7.	Заявленные в судебном порядке права требования:		данные отсутствуют
8.	Отметка о возражении в отношении зарегистрированного права:		данные отсутствуют
9.	Отметка о наличии решения об изъятии объекта недвижимости для государственных и муниципальных нужд:		данные отсутствуют

Выписка выдана: Махортых Эдуард

Сведения, содержащиеся в настоящем документе, являются актуальными (действительными) на дату получения запроса органом, осуществляющим государственную регистрацию прав.
В соответствии со статьей 7 Федерального закона от 21 июля 1997 г. №122-ФЗ "О государственной регистрации прав на недвижимое имущество и сделок с ним" использование сведений, содержащихся в настоящей выписке, способами, или в целях, которые наносят ущерб правам и законным интересам правообладателя, влечет ответственность, предусмотренную законодательством Российской Федерации.

СПЕЦИАЛИСТ 1 РАЗРЯДА — Федотова Н. С.

(должность уполномоченного должностного лица органа, осуществляющего государственную регистрацию прав)

Получение заявителем выписки из ЕГРП для последующего предоставления в органы государственной власти, органы местного самоуправления, органы государственных внебюджетных фондов в целях получения государственных и муниципальных услуг не требуется. Органы государственной власти, указанные органы обязаны запрашивать у Росреестра самостоятельно (Федеральный закон от 27.07.2010 №210-ФЗ "Об организации предоставления государственных и муниципальных услуг", ч. 1, ст. 7).

ФЕДЕРАЛЬНАЯ СЛУЖБА ГОСУДАРСТВЕННОЙ РЕГИСТРАЦИИ, КАДАСТРА И КАРТОГРАФИИ

УПРАВЛЕНИЕ ФЕДЕРАЛЬНОЙ СЛУЖБЫ ГОСУДАРСТВЕННОЙ РЕГИСТРАЦИИ, КАДАСТРА И КАРТОГРАФИИ ПО МОСКОВСКОЙ ОБЛАСТИ

ВЫПИСКА ИЗ ЕДИНОГО ГОСУДАРСТВЕННОГО РЕЕСТРА ПРАВ НА НЕДВИЖИМОЕ ИМУЩЕСТВО И СДЕЛОК С НИМ

Дата 13.02.2016 № 50/023/001/2016-904

На основании запроса от 11.02.2016 г., поступившего на рассмотрение 11.02.2016 г. сообщаем, что в Едином государственном реестре прав на недвижимое имущество и сделок с ним зарегистрировано:

1.	Характеристики объекта недвижимости:		
	Кадастровый (или условный) номер объекта:	50:23:0050384:670	
	наименование объекта:	Земельный участок	
	назначение объекта:	Земли сельскохозяйственного назначения, для дачного строительства с правом возведения жилого дома с правом регистрации проживания в нем	
	площадь объекта:	1 000 кв. м	
	инвентарный номер, литер:		
	этажность (этаж):		
	номера на поэтажном плане:		
	адрес (местоположение) объекта:	Московская область, Раменский район, сельское поселение Рыболовское	
	состав:		
2.	Правообладатель (правообладатели):	2.1.	Владельцы инвестиционных паев - Закрытый паевой инвестиционный фонд недвижимости "ТрастЮнион- Подмосковный" данные о которых устанавливаются на основании данных лицевых счетов владельцев инвестиционных паев в реестре владельцев инвестиционных паев и счетов депо владельцев инвестиционных паев.
3.	Вид, номер и дата государственной регистрации права:	3.1.	Общая долевая собственность, № 50-50-23/167/2014-414 от 01.09.2014
4.	Ограничение (обременение) права:		
	4.1.1.	вид:	Доверительное управление, Московская область, Раменский район, сельское поселение Рыболовское, кад. № 50:23:0050384:670, Земельный участок, категория земель: земли сельскохозяйственного назначения, разрешенное использование: для дачного строительства с правом возведения жилого дома с правом регистрации проживания в нем, общая площадь 1 000 кв. м
		дата государственной регистрации:	04.02.2016
		номер государственной регистрации:	50-50/023-50/999/001/2016-546/2
		срок, на который установлено ограничение (обременение) права:	с 04.02.2016 по 01.12.2027
		лицо, в пользу которого установлено ограничение (обременение) права:	Закрытое акционерное общество Управляющая компания «РВМ Капитал», ИНН: 7722563196
		основание государственной регистрации:	Правила доверительного управления Закрытым паевым инвестиционным фондом недвижимости "Земельный фонд "Склад Подмосковный" зарегистрированы ФСФР России 18.10.2007г. за № 1028-94135580 от 18.10.2007; Договор о передаче прав и обязанностей по договору доверительного управления паевым инвестиционным фондом от 07.04.2015 №06/11

5.	Договоры участия в долевом строительстве:	не зарегистрировано
6.	Правопритязания:	отсутствуют
7.	Заявленные в судебном порядке права требования:	данные отсутствуют
8.	Отметка о возражении в отношении зарегистрированного права:	данные отсутствуют
9.	Отметка о наличии решения об изъятии объекта недвижимости для государственных и муниципальных нужд:	данные отсутствуют

Выписка выдана: Махортых Эдуард

Сведения, содержащиеся в настоящем документе, являются актуальными (действительными) на дату получения запроса органом, осуществляющим государственную регистрацию прав.
В соответствии со статьей 7 Федерального закона от 21 июля 1997 г. №122-ФЗ "О государственной регистрации прав на недвижимое имущество и сделок с ним" использование сведений, содержащихся в настоящей выписке, в противоправных целях, в ущерб правам и законным интересам правообладателей, влечет ответственность, предусмотренную законодательством Российской Федерации.

СПЕЦИАЛИСТ 1 РАЗРЯДА — Фомина К. С.

Получение заявителем выписки из ЕГРП для последующего предоставления в органы государственной власти, органы местного самоуправления и органы государственных внебюджетных фондов и иные получатели государственных и муниципальных услуг не требуется. Данные государственные и муниципальные органы обязаны запрашивать у Росреестра самостоятельно (Федеральный закон от 27.07.2010 №210-ФЗ "Об организации предоставления государственных и муниципальных услуг", ч.1, ст.7)

ФЕДЕРАЛЬНАЯ СЛУЖБА ГОСУДАРСТВЕННОЙ РЕГИСТРАЦИИ, КАДАСТРА И КАРТОГРАФИИ

УПРАВЛЕНИЕ ФЕДЕРАЛЬНОЙ СЛУЖБЫ ГОСУДАРСТВЕННОЙ РЕГИСТРАЦИИ, КАДАСТРА И КАРТОГРАФИИ ПО МОСКОВСКОЙ ОБЛАСТИ

ВЫПИСКА ИЗ ЕДИНОГО ГОСУДАРСТВЕННОГО РЕЕСТРА ПРАВ НА НЕДВИЖИМОЕ ИМУЩЕСТВО И СДЕЛОК С НИМ

Дата 13.02.2016 № 50/023/001/2016-908

На основании запроса от 11.02.2016 г., поступившего на рассмотрение 11.02.2016 г. сообщаем, что в Едином государственном реестре прав на недвижимое имущество и сделок с ним зарегистрировано:

1.	Характеристики объекта недвижимости:		
	Кадастровый (или условный) номер объекта:		50:23:0050384:671
	наименование объекта:		Земельный участок
	назначение объекта:		Земли сельскохозяйственного назначения, для дачного строительства с правом возведения жилого дома с правом регистрации проживания в нем
	площадь объекта:		1 000 кв. м
	инвентарный номер, литер:		
	этажность (этаж):		
	номера на поэтажном плане:		
	адрес (местоположение) объекта:		Московская область, Раменский район, сельское поселение Рыболовское
	состав:		
2.	Правообладатель (правообладатели):	2.1.	Владельцы инвестиционных паев - Закрытый паевой инвестиционный фонд недвижимости "ТрастЮнион- Подмосковный" данные о которых устанавливаются на основании данных лицевых счетов владельцев инвестиционных паев в реестре владельцев инвестиционных паев и счетов депо владельцев инвестиционных паев.
3.	Вид, номер и дата государственной регистрации права:	3.1.	Общая долевая собственность, № 50-50-23/167/2014-413 от 01.09.2014
4.	Ограничение (обременение) права:		
	4.1.1. вид:		Доверительное управление, Московская область, Раменский район, сельское поселение Рыболовское, кад. № 50:23:0050384:671, Земельный участок, категория земель: земли сельскохозяйственного назначения, разрешенное использование: для дачного строительства с правом возведения жилого дома с правом регистрации проживания в нем, общая площадь 1 000 кв. м
	дата государственной регистрации:		04.02.2016
	номер государственной регистрации:		50-50/023-50/999/001/2016-581/2
	срок, на который установлено ограничение (обременение) права:		с 04.02.2016 по 01.12.2027
	лицо, в пользу которого установлено ограничение (обременение) права:		Закрытое акционерное общество Управляющая компания «РВМ Капитал», ИНН: 7722563196
	основание государственной регистрации:		Правила доверительного управления Закрытым паевым инвестиционным фондом недвижимости "Земельный фонд "Солид Подмосковный" зарегистрированы ФСФР России 18.10.2007г. за № 1028-94135580 от 18.10.2007; Договор о передаче прав и обязанностей по договору доверительного управления паевым инвестиционным фондом от 07.04.2015 №06/11

1

5.	Договоры участия в долевом строительстве:	не зарегистрировано
6.	Правопритязания:	отсутствуют
7.	Заявленные в судебном порядке права требования:	данные отсутствуют
8.	Отметка о возражении в отношении зарегистрированного права:	данные отсутствуют
9.	Отметка о наличии решения об изъятии объекта недвижимости для государственных и муниципальных нужд:	данные отсутствуют

Выписка выдана: Махортых Эдуард

Сведения, содержащиеся в настоящем документе, являются актуальными (действительными) на дату получения запроса органом, осуществляющим государственную регистрацию прав.
В соответствии со статьей 7 Федерального закона от 21 июля 1997 г. №122-ФЗ "О государственной регистрации прав на недвижимое имущество и сделок с ним" использование сведений, содержащихся в настоящей выписке, способом, или в форме, которые наносят ущерб правам и законным интересам правообладателей, влечет ответственность, предусмотренную законодательством Российской Федерации.

СПЕЦИАЛИСТ 1 РАЗРЯДА (должность уполномоченного должностного лица органа, осуществляющего государственную регистрацию прав) (подпись) (Ф.И.О.)

Получение заявителем выписки из ЕГРП для последующего предоставления в органы государственной регистрации местного самоуправления и органы государственных внебюджетных фондов в целях получения государственных и муниципальных [illegible] требуется. Данную информацию указанные органы обязаны запрашивать у Росреестра самостоятельно [illegible] "Об организации предоставления государственных и муниципальных [illegible]"

2

Отчет об оценке земельных участков (467 ед.) для дачного строительства с правом возведения жилого дома с правом регистрации проживания в нем, расположенных в Раменском районе Московской области

ФЕДЕРАЛЬНАЯ СЛУЖБА ГОСУДАРСТВЕННОЙ РЕГИСТРАЦИИ, КАДАСТРА И КАРТОГРАФИИ

УПРАВЛЕНИЕ ФЕДЕРАЛЬНОЙ СЛУЖБЫ ГОСУДАРСТВЕННОЙ РЕГИСТРАЦИИ, КАДАСТРА И КАРТОГРАФИИ ПО МОСКОВСКОЙ ОБЛАСТИ

ВЫПИСКА ИЗ ЕДИНОГО ГОСУДАРСТВЕННОГО РЕЕСТРА ПРАВ НА НЕДВИЖИМОЕ ИМУЩЕСТВО И СДЕЛОК С НИМ

Дата 13.02.2016 № 50/023/001/2016-730

На основании запроса от 11.02.2016 г., поступившего на рассмотрение 11.02.2016 г. сообщаем, что в Едином государственном реестре прав на недвижимое имущество и сделок с ним зарегистрировано:

1.	Характеристики объекта недвижимости:		
	Кадастровый (или условный) номер объекта:		50:23:0050384:672
	наименование объекта:		Земельный участок
	назначение объекта:		Земли сельскохозяйственного назначения, для дачного строительства с правом возведения жилого дома с правом регистрации проживания в нем
	площадь объекта:		1 609 кв. м
	инвентарный номер, литер:		
	этажность (этаж):		
	номера на поэтажном плане:		
	адрес (местоположение) объекта:		Московская область, Раменский район, городское поселение Рыболовское
	состав:		
2.	Правообладатель (правообладатели):	2.1.	Владельцы инвестиционных паев - Закрытый паевой инвестиционный фонд недвижимости "ТрастЮнион- Подмосковный" данные о которых устанавливаются на основании данных лицевых счетов владельцев инвестиционных паев в реестре владельцев инвестиционных паев и счетов депо владельцев инвестиционных паев.
3.	Вид, номер и дата государственной регистрации права:	3.1.	Общая долевая собственность, № 50-50-23/167/2014-412 от 01.09.2014
4.	Ограничение (обременение) права:		
	4.1.1. вид:		Доверительное управление, Московская область, Раменский район, городское поселение Рыболовское, кад.№ 50:23:0050384:672, Земельный участок, категория земель: земли сельскохозяйственного назначения, разрешенное использование: для дачного строительства с правом возведения жилого дома с правом регистрации проживания в нем, общая площадь 1 609 кв. м
	дата государственной регистрации:		01.02.2016
	номер государственной регистрации:		50-50/023-50/999/001/2016-291/2
	срок, на который установлено ограничение (обременение) права:		с 01.02.2016 на 01, 12, 2027
	лицо, в пользу которого установлено ограничение (обременение) права:		Закрытое акционерное общество Управляющая компания «РВМ Капитал», ИНН: 7722563196
	основание государственной регистрации:		Правила доверительного управления Закрытым паевым инвестиционным фондом недвижимости "Земельный фонд "Солид Подмосковный" зарегистрированы ФСФР России 18.10.2007г. за № 1028-94135580 от 18.10.2007; Договор о передаче прав и обязанностей по договору доверительного управления паевым инвестиционным

1

5.	Договоры участия в долевом строительстве:	не зарегистрировано
6.	Правопритязания:	отсутствуют
7.	Заявленные в судебном порядке права требования:	данные отсутствуют
8.	Отметка о возражении в отношении зарегистрированного права:	данные отсутствуют
9.	Отметка о наличии решения об изъятии объекта недвижимости для государственных и муниципальных нужд:	данные отсутствуют

Выписка выдана: Махортых Эдуард

Сведения, содержащиеся в настоящем документе, являются актуальными (действительными) на дату получения запроса органом, осуществляющим государственную регистрацию прав. В соответствии со статьей 7 Федерального закона от 21 июля 1997 г. №122-ФЗ "О государственной регистрации прав на недвижимое имущество и сделок с ним" использование сведений, содержащихся в настоящей выписке, способами или в форме, которые наносят ущерб правам и законным интересам правообладателей, влечет ответственность, предусмотренную законодательством Российской Федерации.

СПЕЦИАЛИСТ 1 РАЗРЯДА (должность уполномоченного, ответственного лица органа, осуществляющего государственную регистрацию прав) — Фунтиков И. С. (подпись) (инициалы)

Получение заявителем выписки из ЕГРП для последующего предоставления в органы государственной власти, органы местного самоуправления и органы государственных внебюджетных фондов и для получения государственной и муниципальной услуг не требуется. Данную информацию указанные органы обязаны запрашивать у Росреестра самостоятельно (Федеральный закон от 27.07.2010 № 210-ФЗ "Об организации предоставления государственных и муниципальных услуг", ч.1, п.7)

2

Отчет об оценке земельных участков (467 ед.) для дачного строительства с правом возведения жилого дома с правом регистрации проживания в нем, расположенных в Раменском районе Московской области

ФЕДЕРАЛЬНАЯ СЛУЖБА ГОСУДАРСТВЕННОЙ РЕГИСТРАЦИИ, КАДАСТРА И КАРТОГРАФИИ

УПРАВЛЕНИЕ ФЕДЕРАЛЬНОЙ СЛУЖБЫ ГОСУДАРСТВЕННОЙ РЕГИСТРАЦИИ, КАДАСТРА И КАРТОГРАФИИ ПО МОСКОВСКОЙ ОБЛАСТИ

ВЫПИСКА ИЗ ЕДИНОГО ГОСУДАРСТВЕННОГО РЕЕСТРА ПРАВ НА НЕДВИЖИМОЕ ИМУЩЕСТВО И СДЕЛОК С НИМ

Дата 12.03.2016 № 50/023/001/2016-1228

На основании запроса от 10.03.2016 г., поступившего на рассмотрение 10.03.2016 г сообщаем, что в Едином государственном реестре прав на недвижимое имущество и сделок с ним зарегистрировано:

1.	Характеристики объекта недвижимости:		
	Кадастровый (или условный) номер объекта:		50:23:0050384:673
	наименование объекта:		Земельный участок
	назначение объекта:		Земли сельскохозяйственного назначения, для дачного строительства с правом возведения жилого дома с правом регистрации проживания в нем
	площадь объекта:		937 кв. м
	инвентарный номер, литер:		
	этажность (этаж):		
	номера на поэтажном плане:		
	адрес (местоположение) объекта:		Московская область, Раменский район, сельское поселение Рыболовское
	состав:		
2.	Правообладатель (правообладатели):	2.1.	Владельцы инвестиционных паев - Закрытый паевой инвестиционный фонд недвижимости "ТрастЮнион- Подмосковный" данные о которых устанавливаются на основании данных лицевых счетов владельцев инвестиционных паев в реестре владельцев инвестиционных паев и счетов депо владельцев инвестиционных паев.
3.	Вид, номер и дата государственной регистрации права:	3.1.	Общая долевая собственность, № 50-50-23/167/2014-411 от 01.09.2014
4.	Ограничение (обременение) права:		
	4.1.1. вид:		Доверительное управление, Московская область, Раменский район, сельское поселение Рыболовское, кад. № 50:23:0050384:673, Земельный участок, категория земель: земли сельскохозяйственного назначения, разрешенное использование: для дачного строительства с правом возведения жилого дома с правом регистрации проживания в нем, общая площадь 937 кв. м
	дата государственной регистрации:		24.02.2016
	номер государственной регистрации:		50-50/023-50/999/001/2016-888/2
	срок, на который установлено ограничение (обременение) права:		с 24.02.2016 по 01.12.2027
	лицо, в пользу которого установлено ограничение (обременение) права:		Закрытое акционерное общество Управляющая компания «РВМ Капитал», ИНН: 7722563196
	основание государственной регистрации:		Правила доверительного управления Закрытым паевым инвестиционным фондом недвижимости "Земельный фонд "Солид Подмосковный" зарегистрированы ФСФР России 18.10.2007г. за № 1028-94135580 от 18.10.2007; Договор о передаче прав и обязанностей по договору доверительного управления паевым инвестиционным фондом от 07.04.2015 №06/11

1

		фондом от 07.04.2015 №06/11
5.	Договоры участия в долевом строительстве:	не зарегистрировано
6.	Правопритязания:	отсутствуют
7.	Заявленные в судебном порядке права требования:	данные отсутствуют
8.	Отметка о возражении в отношении зарегистрированного права:	данные отсутствуют
9.	Отметка о наличии решения об изъятии объекта недвижимости для государственных и муниципальных нужд:	данные отсутствуют

Выписка выдана: Махортых Эдуард

Сведения, содержащиеся в настоящем документе, являются актуальными (действительными) на дату получения запроса органом, осуществляющим государственную регистрацию прав.
В соответствии со статьей 7 Федерального закона от 21 июля 1997 г. №122-ФЗ "О государственной регистрации прав на недвижимое имущество и сделок с ним" использование сведений, содержащихся в настоящей выписке, способами или в форме, которые наносят ущерб правам и законным интересам правообладателей, влечет ответственность, предусмотренную законодательством Российской Федерации.

СПЕЦИАЛИСТ 1 РАЗРЯДА — Ф[illegible]ская Н. С.

2

Отчет об оценке земельных участков (467 ед.) для дачного строительства с правом возведения жилого дома с правом регистрации проживания в нем, расположенных в Раменском районе Московской области

ФЕДЕРАЛЬНАЯ СЛУЖБА ГОСУДАРСТВЕННОЙ РЕГИСТРАЦИИ, КАДАСТРА И КАРТОГРАФИИ

УПРАВЛЕНИЕ ФЕДЕРАЛЬНОЙ СЛУЖБЫ ГОСУДАРСТВЕННОЙ РЕГИСТРАЦИИ, КАДАСТРА И КАРТОГРАФИИ ПО МОСКОВСКОЙ ОБЛАСТИ

ВЫПИСКА ИЗ ЕДИНОГО ГОСУДАРСТВЕННОГО РЕЕСТРА ПРАВ НА НЕДВИЖИМОЕ ИМУЩЕСТВО И СДЕЛОК С НИМ

Дата 11.03.2016 № 50/023/001/2016-1406

На основании запроса от 09.03.2016 г., поступившего на рассмотрение 09.03.2016 г сообщаем, что в Едином государственном реестре прав на недвижимое имущество и сделок с ним зарегистрировано:

1.	Характеристики объекта недвижимости:		
	Кадастровый (или условный) номер объекта:		50:23:0050384:674
	наименование объекта:		Земельный участок
	назначение объекта:		Земли сельскохозяйственного назначения, для дачного строительства с правом возведения жилого дома с правом регистрации проживания в нем
	площадь объекта:		979 кв. м
	инвентарный номер, литер:		
	этажность (этаж):		
	номера на поэтажном плане:		
	адрес (местоположение) объекта:		Московская область, Раменский район, сельское поселение Рыболовское
	состав:		
2.	Правообладатель (правообладатели):	2.1.	Владельцы инвестиционных паев - Закрытый паевой инвестиционный фонд недвижимости "ТрастЮнион- Подмосковный" данные о которых устанавливаются на основании данных лицевых счетов владельцев инвестиционных паев в реестре владельцев инвестиционных паев и счетов депо владельцев инвестиционных паев.
3.	Вид, номер и дата государственной регистрации права:	3.1.	Общая долевая собственность, № 50-50-23/167/2014-410 от 01.09.2014
4.	Ограничение (обременение) права:		
	4.1.1. вид:		Доверительное управление, Московская область, Раменский район, сельское поселение Рыболовское, кад. № 50:23:0050384:674, Земельный участок, категория земель: земли сельскохозяйственного назначения, разрешенное использование: для дачного строительства с правом возведения жилого дома с правом регистрации проживания в нем, общая площадь 979 кв. м
	дата государственной регистрации:		25.02.2016
	номер государственной регистрации:		50-50/023-50/999/001/2016-946/2
	срок, на который установлено ограничение (обременение) права:		с 25.02.2016 по 01.12.2026
	лицо, в пользу которого установлено ограничение (обременение) права:		Закрытое акционерное общество Управляющая компания «РВМ Капитал», ИНН: 7722563196
	основание государственной регистрации:		Правила доверительного управления Закрытым паевым инвестиционным фондом недвижимости "Земельный фонд "Солид Подмосковный" зарегистрированы ФСФР России 18.10.2007г. за № 1028-94135580 от 18.10.2007; Договор о передаче прав и обязанностей по договору доверительного управления паевым инвестиционным фондом от 07.04.2015 №06/11

1

5.	Договоры участия в долевом строительстве:	не зарегистрировано
6.	Правопритязания:	отсутствуют
7.	Заявленные в судебном порядке права требования:	данные отсутствуют
8.	Отметка о возражении в отношении зарегистрированного права:	данные отсутствуют
9.	Отметка о наличии решения об изъятии объекта недвижимости для государственных и муниципальных нужд:	данные отсутствуют

Выписка выдана: Махортых Эдуард Иванович

Сведения, содержащиеся в настоящем документе, являются актуальными (действительными) на дату получения запроса органом, осуществляющим государственную регистрацию прав.
В соответствии со статьей 7 Федерального закона от 21 июля 1997 г. №122-ФЗ "О государственной регистрации прав на недвижимое имущество и сделок с ним" использование сведений, содержащихся в настоящей выписке, способами или в форме, которые наносят ущерб правам и законным интересам правообладателей, влечет ответственность, предусмотренную законодательством Российской Федерации.

СПЕЦИАЛИСТ 1 РАЗРЯДА (должность уполномоченного, уполномоченного вида органа, осуществляющего государственную регистрацию прав) — [illegible] — Фатьянов И. С. (ф.и.о. [illegible])

Получение заявителем выписки из ЕГРП для последующего предоставления в органы [illegible] Российской власти, органы местного самоуправления и органы государственных внебюджетных фондов в целях получения государственных и муниципальных услуг не требуется. Данную информацию уважаемые органы обязаны запрашивать у Росреестра самостоятельно (Федеральный закон от 27.07.2010 №210-ФЗ "Об организации предоставления государственных и муниципальных услуг", ч.1, ст. 7)

2

ФЕДЕРАЛЬНАЯ СЛУЖБА ГОСУДАРСТВЕННОЙ РЕГИСТРАЦИИ, КАДАСТРА И КАРТОГРАФИИ

УПРАВЛЕНИЕ ФЕДЕРАЛЬНОЙ СЛУЖБЫ ГОСУДАРСТВЕННОЙ РЕГИСТРАЦИИ, КАДАСТРА И КАРТОГРАФИИ ПО МОСКОВСКОЙ ОБЛАСТИ

ВЫПИСКА ИЗ ЕДИНОГО ГОСУДАРСТВЕННОГО РЕЕСТРА ПРАВ НА НЕДВИЖИМОЕ ИМУЩЕСТВО И СДЕЛОК С НИМ

Дата 13.02.2016 № 50/023/001/2016-884

На основании запроса от 11.02.2016 г., поступившего на рассмотрение 11.02.2016 г. сообщаем, что в Едином государственном реестре прав на недвижимое имущество и сделок с ним зарегистрировано:

1.	Характеристики объекта недвижимости:		
	Кадастровый (или условный) номер объекта:	50:23:0050384:675	
	наименование объекта:	Земельный участок	
	назначение объекта:	Земли сельскохозяйственного назначения, для дачного строительства с правом возведения жилого дома с правом регистрации проживания в нем	
	площадь объекта:	1 000 кв. м	
	инвентарный номер, литер:		
	этажность (этаж):		
	номера на поэтажном плане:		
	адрес (местоположение) объекта:	Московская область, Раменский район, сельское поселение Рыболовское	
	состав:		
2.	Правообладатель (правообладатели):	2.1.	Владельцы инвестиционных паев - Закрытый паевой инвестиционный фонд недвижимости "ТрастЮнион- Подмосковный" данные о которых устанавливаются на основании данных лицевых счетов владельцев инвестиционных паев в реестре владельцев инвестиционных паев и счетов депо владельцев инвестиционных паев.
3.	Вид, номер и дата государственной регистрации права:	3.1.	Общая долевая собственность, № 50-50-23/167/2014-409 от 01.09.2014
4.	Ограничение (обременение) права:		
	4.1.1. вид:		Доверительное управление, Московская область, Раменский район, сельское поселение Рыболовское, кад. № 50:23:0050384:675, Земельный участок, категория земель: земли сельскохозяйственного назначения, разрешенное использование: для дачного строительства с правом возведения жилого дома с правом регистрации проживания в нем, общая площадь 1 000 кв. м
	дата государственной регистрации:		04.02.2016
	номер государственной регистрации:		50-50/023-50/999/001/2016-542/2
	срок, на который установлено ограничение (обременение) права:		с 04.02.2016 по 01.12.2027
	лицо, в пользу которого установлено ограничение (обременение) права:		Закрытое акционерное общество Управляющая компания «РВМ Капитал», ИНН: 7722563196
	основание государственной регистрации:		Правила доверительного управления Закрытым паевым инвестиционным фондом недвижимости "Земельный фонд "Солнд Подмосковный" зарегистрированы ФСФР Россия 18.10.2007г. за № 1028-94135580 от 18.10.2007; Договор о передаче прав и обязанностей по договору доверительного управления паевым инвестиционным фондом от 07.04.2015 №06/11

5.	Договоры участия в долевом строительстве:	не зарегистрировано
6.	Правопритязания:	отсутствуют
7.	Заявленные в судебном порядке права требования:	данные отсутствуют
8.	Отметка о возражении в отношении зарегистрированного права:	данные отсутствуют
9.	Отметка о наличии решения об изъятии объекта недвижимости для государственных и муниципальных нужд:	данные отсутствуют

Выписка выдана: Мохортых Эдуард Иванович

Сведения, содержащиеся в настоящем документе, являются актуальными (действительными) на дату получения запроса органом, осуществляющим государственную регистрацию прав.
В соответствии со статьей 7 Федерального закона от 21 июля 1997 г. №122-ФЗ "О государственной регистрации прав на недвижимое имущество и сделок с ним" использование сведений, содержащихся в настоящей выписке, способами, не в форме, которые наносят ущерб правам и законным интересам [illegible] влечет ответственность, предусмотренную законодательством Российской Федерации.

СПЕЦИАЛИСТ 1 РАЗРЯДА — Фатеева Н. С.

Получение заявителем выписки из ЕГРП для последующего предоставления ее органам государственной власти, органам местного самоуправления и органам государственных внебюджетных фондов в целях получения государственных и муниципальных услуг, не требуется. Данную информацию указанные органы обязаны запрашивать у Росреестра самостоятельно (Письмо от 29.03.2010 №ГЛ-07/1 "О применении Федерального закона "Об организации предоставления государственных и муниципальных услуг", п. 1, ст. 7)

ФЕДЕРАЛЬНАЯ СЛУЖБА ГОСУДАРСТВЕННОЙ РЕГИСТРАЦИИ, КАДАСТРА И КАРТОГРАФИИ

УПРАВЛЕНИЕ ФЕДЕРАЛЬНОЙ СЛУЖБЫ ГОСУДАРСТВЕННОЙ РЕГИСТРАЦИИ, КАДАСТРА И КАРТОГРАФИИ ПО МОСКОВСКОЙ ОБЛАСТИ

ВЫПИСКА ИЗ ЕДИНОГО ГОСУДАРСТВЕННОГО РЕЕСТРА ПРАВ НА НЕДВИЖИМОЕ ИМУЩЕСТВО И СДЕЛОК С НИМ

Дата 12.03.2016 № 50/023/001/2016-1234

На основании запроса от 10.03.2016 г., поступившего на рассмотрение 10.03.2016 г. сообщаем, что в Едином государственном реестре прав на недвижимое имущество и сделок с ним зарегистрировано:

1.	Характеристики объекта недвижимости:		
	Кадастровый (или условный) номер объекта:		50:23:0050384:677
	наименование объекта:		Земельный участок
	назначение объекта:		Земли сельскохозяйственного назначения, для дачного строительства с правом возведения жилого дома с правом регистрации проживания в нем
	площадь объекта:		1 000 кв. м
	инвентарный номер, литер:		
	этажность (этаж):		
	номера на поэтажном плане:		
	адрес (местоположение) объекта:		Московская область, Раменский район, сельское поселение Рыболовское
	состав:		
2.	Правообладатель (правообладатели):	2.1.	Владельцы инвестиционных паев - Закрытый паевой инвестиционный фонд недвижимости "ТрастЮнион- Подмосковный" данные о которых устанавливаются на основании данных лицевых счетов владельцев инвестиционных паев в реестре владельцев инвестиционных паев и счетов депо владельцев инвестиционных паев.
3.	Вид, номер и дата государственной регистрации права:	3.1.	Общая долевая собственность, № 50-50-23/226/2014-068 от 24.11.2014
4.	Ограничение (обременение) права:		
	4.1.1. вид:		Доверительное управление, Московская область, Раменский район, сельское поселение Рыболовское, кад. № 50:23:0050384:677, Земельный участок, категория земель: земли сельскохозяйственного назначения, разрешенное использование: для дачного строительства с правом возведения жилого дома с правом регистрации проживания в нем, общая площадь 1 000 кв. м
	дата государственной регистрации:		24.02.2016
	номер государственной регистрации:		50-50/023-50/999/001/2016-772/2
	срок, на который установлено ограничение (обременение) права:		с 24.02.2016 по 01.12.2027
	лицо, в пользу которого установлено ограничение (обременение) права:		Закрытое акционерное общество Управляющая компания «РВМ Капитал», ИНН: 7722563196
	основание государственной регистрации:		Правила доверительного управления Закрытым паевым инвестиционным фондом недвижимости "Земельный фонд "Солид Подмосковный" зарегистрированы ФСФР России 18.10.2007г. за № 1028-94135580 от 18.10.2007; Договор о передаче прав и обязанностей по договору доверительного управления паевым инвестиционным фондом от 07.04.2015 №06/11

1

5.	Договоры участия в долевом строительстве:	не зарегистрировано
6.	Правопритязания:	отсутствуют
7.	Заявленные в судебном порядке права требования:	данные отсутствуют
8.	Отметка о возражении в отношении зарегистрированного права:	данные отсутствуют
9.	Отметка о наличии решения об изъятии объекта недвижимости для государственных и муниципальных нужд:	данные отсутствуют

Выписка выдана: Махортых Эдуард

Сведения, содержащиеся в настоящем документе, являются вид альными (действительными) на дату получения запроса органом, осуществляющим государственную регистрацию прав.
В соответствии со статьей 7 Федерального закона от 21 июля 1997 г. №122-ФЗ "О государственной регистрации прав на недвижимое имущество и сделок с ним" использование сведений, содержащихся в настоящей выписке, способами или в форме, которые наносят ущерб правам и законным интересам [illegible], влечет ответственность, предусмотренную законодательством Российской Федерации.

СПЕЦИАЛИСТ 1 РАЗРЯДА (должность уполномоченного должностного лица органа, осуществляющего государственную регистрацию прав) — подпись [illegible] — Фунтикова И. С. (ф.и.о. [illegible])

Получение заявителем выписки из ЕГРП для последующего предоставления в органы государственной власти, органы местного самоуправления органы государственных внебюджетных фондов в целях получения государственных и муниципальных услуг, не требуется. Данную информацию указанные органы обязаны запрашивать у Реестра самостоятельно (Федеральный закон от 27.07.2010 №210-ФЗ "Об организации предоставления государственных и муниципальных услуг", ч.1, ст.7)

2

ФЕДЕРАЛЬНАЯ СЛУЖБА ГОСУДАРСТВЕННОЙ РЕГИСТРАЦИИ, КАДАСТРА И КАРТОГРАФИИ

УПРАВЛЕНИЕ ФЕДЕРАЛЬНОЙ СЛУЖБЫ ГОСУДАРСТВЕННОЙ РЕГИСТРАЦИИ, КАДАСТРА И КАРТОГРАФИИ ПО МОСКОВСКОЙ ОБЛАСТИ

ВЫПИСКА ИЗ ЕДИНОГО ГОСУДАРСТВЕННОГО РЕЕСТРА ПРАВ НА НЕДВИЖИМОЕ ИМУЩЕСТВО И СДЕЛОК С НИМ

Дата 12.03.2016 № 50/023/001/2016-1567

На основании запроса от 10.03.2016 г., поступившего на рассмотрение 10.03.2016 г сообщаем, что в Едином государственном реестре прав на недвижимое имущество и сделок с ним зарегистрировано:

1.	Характеристики объекта недвижимости:		
	Кадастровый (или условный) номер объекта:		50:23:0050384:678
	наименование объекта:		Земельный участок
	назначение объекта:		Земли сельскохозяйственного назначения, для дачного строительства с правом возведения жилого дома с правом регистрации проживания в нем
	площадь объекта:		1 000 кв. м
	инвентарный номер, литер:		
	этажность (этаж):		
	номера на поэтажном плане:		
	адрес (местоположение) объекта:		Московская область, Раменский район, сельское поселение Рыболовское
	состав:		
2.	Правообладатель (правообладатели):	2.1.	Владельцы инвестиционных паев - Закрытый паевой инвестиционный фонд недвижимости "ТрастЮнион- Подмосковный" данные о которых устанавливаются на основании данных лицевых счетов владельцев инвестиционных паев в реестре владельцев инвестиционных паев и счетов депо владельцев инвестиционных паев.
3.	Вид, номер и дата государственной регистрации права:	3.1.	Общая долевая собственность, № 50-50-23/226/2014-077 от 24.11.2014
4.	Ограничение (обременение) права:		
	4.1.1.	вид:	Доверительное управление, Московская область, Раменский район, сельское поселение Рыболовское, кад. № 50:23:0050384:678, Земельный участок, категория земель: земли сельскохозяйственного назначения, разрешенное использование: для дачного строительства с правом возведения жилого дома с правом регистрации проживания в нем, общая площадь 1 000 кв. м
		дата государственной регистрации:	24.02.2016
		номер государственной регистрации:	50-50/023-50/999/001/2016-765/2
		срок, на который установлено ограничение (обременение) права:	с 24.02.2016 по 01.12.2027
		лицо, в пользу которого установлено ограничение (обременение) права:	Закрытое акционерное общество Управляющая компания «РВМ Капитал», ИНН: 7722563196
		основание государственной регистрации:	Правила доверительного управления Закрытым паевым инвестиционным фондом недвижимости "Земельный фонд "Солнд Подмосковный" зарегистрированы ФСФР России 18.10.2007г. за № 1028-94135580 от 18.10.2007; Договор о передаче прав и обязанностей по договору доверительного управления паевым инвестиционным фондом от 07.04.2015 №06/11

5.	Договоры участия в долевом строительстве:	не зарегистрировано
6.	Правопритязания:	отсутствуют
7.	Заявленные в судебном порядке права требования:	данные отсутствуют
8.	Отметка о возражении в отношении зарегистрированного права:	данные отсутствуют
9.	Отметка о наличии решения об изъятии объекта недвижимости для государственных и муниципальных нужд:	данные отсутствуют

Выписка выдана: Махортых Эдуард Иванович

Сведения, содержащиеся в настоящем документе, являются актуальными (действительными) на дату получения запроса органом, осуществляющим государственную регистрацию прав. В соответствии со статьей 7 Федерального закона от 21 июля 1997 г. №122-ФЗ "О государственной регистрации прав на недвижимое имущество и сделок с ним" использование сведений, содержащихся в настоящей выписке, способами или в форме, которые наносят ущерб правам и законным интересам правообладателей, влечет ответственность, предусмотренную законодательством Российской Федерации.

СПЕЦИАЛИСТ 1 РАЗРЯДА — Ф.Г.Гапиева Н. С.

ФЕДЕРАЛЬНАЯ СЛУЖБА ГОСУДАРСТВЕННОЙ РЕГИСТРАЦИИ, КАДАСТРА И КАРТОГРАФИИ

УПРАВЛЕНИЕ ФЕДЕРАЛЬНОЙ СЛУЖБЫ ГОСУДАРСТВЕННОЙ РЕГИСТРАЦИИ, КАДАСТРА И КАРТОГРАФИИ ПО МОСКОВСКОЙ ОБЛАСТИ

ВЫПИСКА ИЗ ЕДИНОГО ГОСУДАРСТВЕННОГО РЕЕСТРА ПРАВ НА НЕДВИЖИМОЕ ИМУЩЕСТВО И СДЕЛОК С НИМ

Дата 12.03.2016 № 50/023/001/2016-1545

На основании запроса от 10.03.2016 г., поступившего на рассмотрение 10.03.2016 г. сообщаем, что в Едином государственном реестре прав на недвижимое имущество и сделок с ним зарегистрировано:

1.	Характеристики объекта недвижимости:		
	Кадастровый (или условный) номер объекта:		50:23:0050384:679
	наименование объекта:		Земельный участок
	назначение объекта:		Земли сельскохозяйственного назначения, для дачного строительства с правом возведения жилого дома с правом регистрации проживания в нем
	площадь объекта:		912 кв. м
	инвентарный номер, литер:		
	этажность (этаж):		
	номера на поэтажном плане:		
	адрес (местоположение) объекта:		Московская область, Раменский район, сельское поселение Рыболовское
	состав:		
2.	Правообладатель (правообладатели):	2.1.	Владельцы инвестиционных паев - Закрытый паевой инвестиционный фонд недвижимости "ТрастЮнион- Подмосковный" данные о которых устанавливаются на основании данных лицевых счетов владельцев инвестиционных паев в реестре владельцев инвестиционных паев и счетов депо владельцев инвестиционных паев.
3.	Вид, номер и дата государственной регистрации права:	3.1.	Общая долевая собственность, № 50-50-23/159/2014-344 от 01.09.2014
4.	Ограничение (обременение) права:		
	4.1.1. вид:		Доверительное управление, Московская область, Раменский район, сельское поселение Рыболовское, кад. № 50:23:0050384:679, Земельный участок, категория земель: земли сельскохозяйственного назначения, разрешенное использование: для дачного строительства с правом возведения жилого дома с правом регистрации проживания в нем, общая площадь 912 кв. м
	дата государственной регистрации:		25.02.2016
	номер государственной регистрации:		50-50/023-50/999/001/2016-914/2
	срок, на который установлено ограничение (обременение) права:		с 25.02.2016 по 01.12.2027
	лицо, в пользу которого установлено ограничение (обременение) права:		Закрытое акционерное общество Управляющая компания «РВМ Капитал», ИНН: 7722563196
	основание государственной регистрации:		Правила доверительного управления Закрытым паевым инвестиционным фондом недвижимости "Земельный фонд "Солид Подмосковный" зарегистрированы ФСФР России 18.10.2007г. за № 1028-94135580 от 18.10.2007
5.	Договоры участия в долевом строительстве:		не зарегистрировано
6.	Правопритязания:		отсутствуют

1

5.	Договоры участия в долевом строительстве:	не зарегистрировано
6.	Правопритязания:	отсутствуют
7.	Заявленные в судебном порядке права требования:	данные отсутствуют
8.	Отметка о возражении в отношении зарегистрированного права:	данные отсутствуют
9.	Отметка о наличии решения об изъятии объекта недвижимости для государственных и муниципальных нужд:	данные отсутствуют

Выписка выдана: Махортых Эдуард Иванович

Сведения, содержащиеся в настоящем документе, являются актуальными (действительными) на дату получения запроса органом, осуществляющим государственную регистрацию прав.
В соответствии со статьей 7 Федерального закона от 21 июля 1997 г. №122-ФЗ "О государственной регистрации прав на недвижимое имущество и сделок с ним" использование сведений, содержащихся в настоящей выписке, способами или в форме, которые наносят ущерб правам и законным интересам правообладателей, влечет ответственность, предусмотренную законодательством Российской Федерации.

СПЕЦИАЛИСТ 1 РАЗРЯДА — Бунтиськ И. С.

(должность уполномоченного должностного лица органа, осуществляющего государственную регистрацию прав) — подпись, МП — фамилия, инициалы

Получение заявителем выписки из ЕГРП для последующего предоставления [illegible] органы государственных [illegible] и [illegible] указанные органы обязаны запрашивать у Росреестра [illegible] Федеральный закон от 27.07.2010 №210-ФЗ "Об организации предоставления государственных и муниципальных [illegible]", ч.1, ст.7)

2

Отчет об оценке земельных участков (467 ед.) для дачного строительства с правом возведения жилого дома с правом регистрации проживания в нем, расположенных в Раменском районе Московской области

ФЕДЕРАЛЬНАЯ СЛУЖБА ГОСУДАРСТВЕННОЙ РЕГИСТРАЦИИ, КАДАСТРА И КАРТОГРАФИИ

УПРАВЛЕНИЕ ФЕДЕРАЛЬНОЙ СЛУЖБЫ ГОСУДАРСТВЕННОЙ РЕГИСТРАЦИИ, КАДАСТРА И КАРТОГРАФИИ ПО МОСКОВСКОЙ ОБЛАСТИ

ВЫПИСКА ИЗ ЕДИНОГО ГОСУДАРСТВЕННОГО РЕЕСТРА ПРАВ НА НЕДВИЖИМОЕ ИМУЩЕСТВО И СДЕЛОК С НИМ

Дата 12.03.2016 № 50/023/001/2016-1250

На основании запроса от 10.03.2016 г., поступившего на рассмотрение 10.03.2016 г. сообщаем, что в Едином государственном реестре прав на недвижимое имущество и сделок с ним зарегистрировано:

1.	Характеристики объекта недвижимости:		
	Кадастровый (или условный) номер объекта:		50:23:0050384:680
	наименование объекта:		Земельный участок
	назначение объекта:		Земли сельскохозяйственного назначения, для дачного строительства с правом возведения жилого дома с правом регистрации проживания в нем
	площадь объекта:		941 кв. м
	инвентарный номер, литер:		
	этажность (этаж):		
	номера на поэтажном плане:		
	адрес (местоположение) объекта:		Московская область, Раменский район, сельское поселение Рыболовское
	состав:		
2.	Правообладатель (правообладатели):	2.1.	Владельцы инвестиционных паев - Закрытый паевой инвестиционный фонд недвижимости "ТрастЮнион- Подмосковный" данные о которых устанавливаются на основании данных лицевых счетов владельцев инвестиционных паев в реестре владельцев инвестиционных паев и счетов депо владельцев инвестиционных паев.
3.	Вид, номер и дата государственной регистрации права:	3.1.	Общая долевая собственность, № 50-50-23/159/2014-343 от 01.09.2014
4.	Ограничение (обременение) права:		
	4.1.1. вид:		Доверительное управление, Московская область, Раменский район, сельское поселение Рыболовское, кад. № 50:23:0050384:680, Земельный участок, категория земель: земли сельскохозяйственного назначения, разрешенное использование: для дачного строительства с правом возведения жилого дома с правом регистрации проживания в нем, общая площадь 941 кв. м
	дата государственной регистрации:		24.02.2016
	номер государственной регистрации:		50-50/001-50/999/001/2016-875/2
	срок, на который установлено ограничение (обременение) права:		с 24.02.2016 по 01.12.2027
	лицо, в пользу которого установлено ограничение (обременение) права:		Закрытое акционерное общество Управляющая компания «РВМ Капитал», ИНН: 7722563196
	основание государственной регистрации:		Правила доверительного управления Закрытым паевым инвестиционным фондом недвижимости "Земельный фонд "Солид Подмосковный" зарегистрированы ФСФР России 18.10.2007г. за № 1028-94135580 от 18.10.2007; Договор о передаче прав и обязанностей по договору доверительного управления паевым инвестиционным фондом от 07.04.2015 №06/11

7.	Заявленные в судебном порядке права требования:	данные отсутствуют
8.	Отметка о возражении в отношении зарегистрированного права:	данные отсутствуют
9.	Отметка о наличии решения об изъятии объекта недвижимости для государственных и муниципальных нужд:	данные отсутствуют

Выписка выдана: Махортых Эдуард Иванович

Сведения, содержащиеся в настоящем документе, являются актуальными (действительными) на дату получения запроса органом, осуществляющим государственную регистрацию прав.
В соответствии со статьей 7 Федерального закона от 21 июля 1997 г. №122-ФЗ "О государственной регистрации прав на недвижимое имущество и сделок с ним" использование сведений, содержащихся в настоящей выписке, способами, или в форме, которые наносят ущерб правам и законным интересам правообладателей, влечет ответственность, предусмотренную законодательством Российской Федерации.

СПЕЦИАЛИСТ 1 РАЗРЯДА — Фунтикова И. С.

(должность уполномоченного должностного лица органа, осуществляющего государственную регистрацию прав) (подпись, М.П.) (фамилия, инициалы)

Получение заявителем выписки из ЕГРП для последующего предоставления в органы государственной власти, органы местного самоуправления, органы государственных внебюджетных фондов и иные получения государственных и муниципальных услуг не требуется. Данная информация указанные органы обязаны запрашивать у Росреестра самостоятельно. (Федеральный закон от 27.07.2010 №210-ФЗ "Об организации предоставления государственных и муниципальных услуг", ч.1, ст.7)

ФЕДЕРАЛЬНАЯ СЛУЖБА ГОСУДАРСТВЕННОЙ РЕГИСТРАЦИИ, КАДАСТРА И КАРТОГРАФИИ

УПРАВЛЕНИЕ ФЕДЕРАЛЬНОЙ СЛУЖБЫ ГОСУДАРСТВЕННОЙ РЕГИСТРАЦИИ, КАДАСТРА И КАРТОГРАФИИ ПО МОСКОВСКОЙ ОБЛАСТИ

ВЫПИСКА ИЗ ЕДИНОГО ГОСУДАРСТВЕННОГО РЕЕСТРА ПРАВ НА НЕДВИЖИМОЕ ИМУЩЕСТВО И СДЕЛОК С НИМ

Дата 13.02.2016 № 50/023/001/2016-881

На основании запроса от 11.02.2016 г., поступившего на рассмотрение 11.02.2016 г. сообщаем, что в Едином государственном реестре прав на недвижимое имущество и сделок с ним зарегистрировано:

1.	Характеристики объекта недвижимости:		
	Кадастровый (или условный) номер объекта:		50:23:0050384:681
	наименование объекта:		Земельный участок
	назначение объекта:		Земли сельскохозяйственного назначения, для дачного строительства с правом возведения жилого дома с правом регистрации проживания в нем
	площадь объекта:		1 000 кв. м
	инвентарный номер, литер:		
	этажность (этаж):		
	номера на поэтажном плане:		
	адрес (местоположение) объекта:		Московская область, Раменский район, сельское поселение Рыболовское
	состав:		
2.	Правообладатель (правообладатели):	2.1.	Владельцы инвестиционных паев - Закрытый паевой инвестиционный фонд недвижимости "ТрастЮнион- Подмосковный" данные о которых устанавливаются на основании данных лицевых счетов владельцев инвестиционных паев в реестре владельцев инвестиционных паев и счетов депо владельцев инвестиционных паев.
3.	Вид, номер и дата государственной регистрации права:	3.1.	Общая долевая собственность, № 50-50-23/159/2014-342 от 01.09.2014
4.	Ограничение (обременение) права:		
	4.1.1. вид:		Доверительное управление, Московская область, Раменский район, сельское поселение Рыболовское, кад. № 50:23:0050384:681, Земельный участок, категория земель: земли сельскохозяйственного назначения, разрешенное использование: для дачного строительства с правом возведения жилого дома с правом регистрации проживания в нем, общая площадь 1 000 кв. м
	дата государственной регистрации:		04.02.2016
	номер государственной регистрации:		50-50/023-50/999/001/2016-512/2
	срок, на который установлено ограничение (обременение) права:		с 04.02.2016 по 01.12.2027
	лицо, в пользу которого установлено ограничение (обременение) права:		Закрытое акционерное общество Управляющая компания «РВМ Капитал», ИНН: 7722563196
	основание государственной регистрации:		Правила доверительного управления Закрытым паевым инвестиционным фондом недвижимости "Земельный фонд "Солид Подмосковный" зарегистрированы ФСФР России 18.10.2007г. за № 1028-94135580 от 18.10.2007; Договор о передаче прав и обязанностей по договору доверительного управления паевым инвестиционным фондом от 07.04.2015 №06/11

1

5.	Договоры участия в долевом строительстве:	не зарегистрировано
6.	Правопритязания:	отсутствуют
7.	Заявленные в судебном порядке права требования:	данные отсутствуют
8.	Отметка о возражении в отношении зарегистрированного права:	данные отсутствуют
9.	Отметка о наличии решения об изъятии объекта недвижимости для государственных и муниципальных нужд:	данные отсутствуют

Выписка выдана: Махортых Эдуард Иванович

Сведения, содержащиеся в настоящем документе, являются актуальными (действительными) на дату получения запроса органом, осуществляющим государственную регистрацию прав.
В соответствии со статьей 7 Федерального закона от 21 июля 1997 г. №122-ФЗ "О государственной регистрации прав на недвижимое имущество и сделок с ним" использование сведений, содержащихся в настоящей выписке, способами или в форме, которые наносят ущерб правам и законным интересам правообладателей, влечет ответственность, предусмотренную законодательством Российской Федерации.

СПЕЦИАЛИСТ 1 РАЗРЯДА — Фунтиков Н. С.

2

Отчет об оценке земельных участков (467 ед.) для дачного строительства с правом возведения жилого дома с правом регистрации проживания в нем, расположенных в Раменском районе Московской области

ФЕДЕРАЛЬНАЯ СЛУЖБА ГОСУДАРСТВЕННОЙ РЕГИСТРАЦИИ, КАДАСТРА И КАРТОГРАФИИ

УПРАВЛЕНИЕ ФЕДЕРАЛЬНОЙ СЛУЖБЫ ГОСУДАРСТВЕННОЙ РЕГИСТРАЦИИ, КАДАСТРА И КАРТОГРАФИИ ПО МОСКОВСКОЙ ОБЛАСТИ

ВЫПИСКА ИЗ ЕДИНОГО ГОСУДАРСТВЕННОГО РЕЕСТРА ПРАВ НА НЕДВИЖИМОЕ ИМУЩЕСТВО И СДЕЛОК С НИМ

Дата 13.02.2016 № 50/023/001/2016-874

На основании запроса от 11.02.2016 г., поступившего на рассмотрение 11.02.2016 г. сообщаем, что в Едином государственном реестре прав на недвижимое имущество и сделок с ним зарегистрировано:

1.	Характеристики объекта недвижимости:		
	Кадастровый (или условный) номер объекта:		50:23:0050384:682
	наименование объекта:		Земельный участок
	назначение объекта:		Земли сельскохозяйственного назначения, для дачного строительства с правом возведения жилого дома с правом регистрации проживания в нем
	площадь объекта:		1 000 кв. м
	инвентарный номер, литер:		
	этажность (этаж):		
	номера на поэтажном плане:		
	адрес (местоположение) объекта:		Московская область, Раменский район, сельское поселение Рыболовское
	состав:		
2.	Правообладатель (правообладатели):	2.1.	Владельцы инвестиционных паев - Закрытый паевой инвестиционный фонд недвижимости "ТрастЮнион- Подмосковный" данные о которых устанавливаются на основании данных лицевых счетов владельцев инвестиционных паев в реестре владельцев инвестиционных паев и счетов депо владельцев инвестиционных паев.
3.	Вид, номер и дата государственной регистрации права:	3.1.	Общая долевая собственность, № 50-50-23/159/2014-341 от 01.09.2014
4.	Ограничение (обременение) права:		
	4.1.1. вид:		Доверительное управление, Московская область, Раменский район, сельское поселение Рыболовское, кад. № 50:23:0050384:682, Земельный участок, категория земель: земли сельскохозяйственного назначения, разрешенное использование: для дачного строительства с правом возведения жилого дома с правом регистрации проживания в нем, общая площадь 1 000 кв. м
	дата государственной регистрации:		04.02.2016
	номер государственной регистрации:		50-50/023-50/999/001/2016-615/2
	срок, на который установлено ограничение (обременение) права:		с 04.02.2016 по 01.12.2027
	лицо, в пользу которого установлено ограничение (обременение) права:		Закрытое акционерное общество Управляющая компания «РВМ Капитал», ИНН: 7722563196
	основание государственной регистрации:		Правила доверительного управления Закрытым паевым инвестиционным фондом недвижимости "Земельный фонд "Солид Подмосковный" зарегистрированы ФСФР России 18.10.2007г. за № 1028-94135580 от 18.10.2007; Договор о передаче прав и обязанностей по договору доверительного управления паевым инвестиционным фондом от 07.04.2015 №06/11

1

5.	Договоры участия в долевом строительстве:	не зарегистрировано
6.	Правопритязания:	отсутствуют
7.	Заявленные в судебном порядке права требования:	данные отсутствуют
8.	Отметка о возражении в отношении зарегистрированного права:	данные отсутствуют
9.	Отметка о наличии решения об изъятии объекта недвижимости для государственных и муниципальных нужд:	данные отсутствуют

Выписка выдана: Махортых Эдуард

Сведения, содержащиеся в настоящем документе, являются актуальными (действительными) на дату получения запроса органом, осуществляющим государственную регистрацию прав.
В соответствии со статьей 7 Федерального закона [illegible] 1997 г. №122-ФЗ "О государственной регистрации прав на недвижимое имущество и сделок с ним" использование сведений, содержащихся в настоящей выписке, [illegible] ме, которые наносят ущерб правам и законным интересам правообладателей, влечет ответственность, предусмотренную законодательством Российской Федерации.

СПЕЦИАЛИСТ 1 РАЗРЯДА — [illegible] — [illegible] И. С.

(должность уполномоченного должностного лица органа, осуществляющего государственную регистрацию прав) — Уполномоченный — Инициалы, фамилия

Получение заявителем выписки из ЕГРП для последующего предоставления в органы государственной власти, органы местного самоуправления и органы государственных внебюджетных фондов в целях получения государственных и муниципальных [illegible] не требуется. Данное подтверждение указанные органы обязаны запрашивать у Реестра [illegible] "Федеральный закон" [illegible] "Об организации предоставления государственных и муниципальных услуг", ч.1, ст.7)

2

5.	Договоры участия в долевом строительстве:	не зарегистрировано
6.	Правопритязания:	отсутствуют
7.	Заявленные в судебном порядке права требования:	данные отсутствуют
8.	Отметка о возражении в отношении зарегистрированного права:	данные отсутствуют
9.	Отметка о наличии решения об изъятии объекта недвижимости для государственных и муниципальных нужд:	данные отсутствуют

Выписка выдана: Махортых Эдуард

Сведения, содержащиеся в настоящем документе, являются актуальными (действительными) на дату получения запроса органом, осуществляющим государственную регистрацию прав.
В соответствии со статьей 7 Федерального закона от 21 июля 1997 г. №122-ФЗ "О государственной регистрации прав на недвижимое имущество и сделок с ним" использование сведений, содержащихся в настоящей выписке, способами или в форме, которые наносят ущерб правам и законным интересам правообладателей, влечет ответственность, предусмотренную законодательством Российской Федерации.

СПЕЦИАЛИСТ 1 РАЗРЯДА — [illegible] — [illegible]

(должность уполномоченного должностного лица органа, осуществляющего государственную регистрацию прав) — (подпись, ЭЦП) — (фамилия, инициалы)

Получение заявителем выписки из ЕГРП для последующего предоставления в органы государственной власти органы местного самоуправления с органы государственных внебюджетных фондов в целях получения государственных и муниципальных услуг не требуется. Данную информацию указанные органы обязаны запрашивать у Росреестра самостоятельно. Федеральный закон № 210-ФЗ "Об организации предоставления государственных и муниципальных услуг" (ст. 7)

2

50-БА 683347

ФЕДЕРАЛЬНАЯ СЛУЖБА ГОСУДАРСТВЕННОЙ РЕГИСТРАЦИИ, КАДАСТРА И КАРТОГРАФИИ

УПРАВЛЕНИЕ ФЕДЕРАЛЬНОЙ СЛУЖБЫ ГОСУДАРСТВЕННОЙ РЕГИСТРАЦИИ, КАДАСТРА И КАРТОГРАФИИ ПО МОСКОВСКОЙ ОБЛАСТИ

ВЫПИСКА ИЗ ЕДИНОГО ГОСУДАРСТВЕННОГО РЕЕСТРА ПРАВ НА НЕДВИЖИМОЕ ИМУЩЕСТВО И СДЕЛОК С НИМ

Дата 12.03.2016 № 50/023/001/2016-1415

На основании запроса от 10.03.2016 г., поступившего на рассмотрение 10.03.2016 г. сообщаем, что в Едином государственном реестре прав на недвижимое имущество и сделок с ним зарегистрировано:

1.	Характеристики объекта недвижимости:		
	Кадастровый (или условный) номер объекта:		50:23:0050384:686
	наименование объекта:		Земельный участок
	назначение объекта:		Земли сельскохозяйственного назначения, для дачного строительства с правом возведения жилого дома с правом регистрации проживания в нем
	площадь объекта:		875 кв. м
	инвентарный номер, литер:		
	этажность (этаж):		
	номера на поэтажном плане:		
	адрес (местоположение) объекта:		Московская область, Раменский район, сельское поселение Рыболовское
	состав:		
2.	Правообладатель (правообладатели):	2.1.	Владельцы инвестиционных паев - Закрытый паевой инвестиционный фонд недвижимости "ТрастЮнион- Подмосковный" данные о которых устанавливаются на основании данных лицевых счетов владельцев инвестиционных паев в реестре владельцев инвестиционных паев и счетов депо владельцев инвестиционных паев.
3.	Вид, номер и дата государственной регистрации права:	3.1.	Общая долевая собственность, № 50-50-23/159/2014-337 от 01.09.2014
4.	Ограничение (обременение) права:		
	4.1.1.	вид:	Доверительное управление, Московская область, Раменский район, сельское поселение Рыболовское, кад. № 50:23:0050384:686, Земельный участок, категория земель: земли сельскохозяйственного назначения, разрешенное использование: для дачного строительства с правом возведения жилого дома с правом регистрации проживания в нем, общая площадь 875 кв. м
		дата государственной регистрации:	25.02.2016
		номер государственной регистрации:	50-50/023-50/999/001/2016-966/2
		срок, на который установлено ограничение (обременение) права:	с 25.02.2016 по 01.12.2027
		лицо, в пользу которого установлено ограничение (обременение) права:	Закрытое акционерное общество Управляющая компания «РВМ Капитал», ИНН: 7722563196
		основание государственной регистрации:	Правила доверительного управления Закрытым паевым инвестиционным фондом недвижимости "Земельный фонд "Солид Подмосковный" зарегистрированы ФСФР России 18.10.2007г. за № 1028-94135580 от 18.10.2007; Договор о передаче прав и обязанностей по договору доверительного управления паевым инвестиционным фондом от 07.04.2015 №06/11

1

5.	Договоры участия в долевом строительстве:	не зарегистрировано
6.	Правопритязания:	отсутствуют
7.	Заявленные в судебном порядке права требования:	данные отсутствуют
8.	Отметка о возражении в отношении зарегистрированного права:	данные отсутствуют
9.	Отметка о наличии решения об изъятии объекта недвижимости для государственных и муниципальных нужд:	данные отсутствуют

Выписка выдана: Махортых Эдуард Иванович

Сведения, содержащиеся в настоящем документе, являются актуальными (действительными) на дату получения запроса органом, осуществляющим государственную регистрацию прав.
В соответствии со статьей 7 Федерального закона от 21 июля 1997 г. №122-ФЗ "О государственной регистрации прав на недвижимое имущество и сделок с ним" использование сведений, содержащихся в настоящей выписке, в противоправных целях, в форме, которые наносят ущерб правам и законным интересам правообладателей, влечет ответственность, предусмотренную законодательством Российской Федерации.

СПЕЦИАЛИСТ 1 РАЗРЯДА — Фатеева И. С.

Получение данной сведения имеется из ЕГРП для последующего предоставления [illegible] органы местного самоуправления и органы государственных внебюджетных фондов в целях получения государственных и муниципальных услуг, не требуется. Данную информацию указанные органы обязаны запрашивать у Росреестра самостоятельно в рамках [illegible] 27.07.2010 №210-ФЗ "Об организации предоставления государственных и муниципальных услуг", ст. 7).

2

5.	Договоры участия в долевом строительстве:	не зарегистрировано
6.	Правопритязания:	отсутствуют
7.	Заявленные в судебном порядке права требования:	данные отсутствуют
8.	Отметка о возражении в отношении зарегистрированного права:	данные отсутствуют
9.	Отметка о наличии решения об изъятии объекта недвижимости для государственных и муниципальных нужд:	данные отсутствуют

Выписка выдана: Махортых Эдуард Иванович

Сведения, содержащиеся в настоящем документе, являются актуальными (действительными) на дату получения запроса органом, осуществляющим государственную регистрацию прав.
В соответствии со статьей 7 Федерального закона от 21 июля 1997 г. №122-ФЗ "О государственной регистрации прав на недвижимое имущество и сделок с ним" использование сведений, содержащихся в настоящей выписке, способами или в форме, которые наносят ущерб правам и законным интересам правообладателей, влечет ответственность, предусмотренную законодательством Российской Федерации.

СПЕЦИАЛИСТ 1 РАЗРЯДА — Фрунзенко Н. С.
(должность уполномоченного должностного лица органа, осуществляющего государственную регистрацию прав) — (подпись, ЭЦП) — (фамилия, инициалы)

Получение заявителем выписки из ЕГРП для последующего предоставления в другие государственные власти, органы местного самоуправления и органы государственных внебюджетных фондов в целях получения государственных и муниципальных услуг не требуется. Данные информационные указанные органы обязаны запрашивать у Росреестра самостоятельно (Федеральный закон от 27.07.2010 №210-ФЗ "Об организации предоставления государственных и муниципальных услуг", ч.1, ст.7)

2

ФЕДЕРАЛЬНАЯ СЛУЖБА ГОСУДАРСТВЕННОЙ РЕГИСТРАЦИИ, КАДАСТРА И КАРТОГРАФИИ

УПРАВЛЕНИЕ ФЕДЕРАЛЬНОЙ СЛУЖБЫ ГОСУДАРСТВЕННОЙ РЕГИСТРАЦИИ, КАДАСТРА И КАРТОГРАФИИ ПО МОСКОВСКОЙ ОБЛАСТИ

ВЫПИСКА ИЗ ЕДИНОГО ГОСУДАРСТВЕННОГО РЕЕСТРА ПРАВ НА НЕДВИЖИМОЕ ИМУЩЕСТВО И СДЕЛОК С НИМ

Дата 11.03.2016 № 50/023/001/2016-1395

На основании запроса от 09.03.2016 г., поступившего на рассмотрение 09.03.2016 г сообщаем, что в Едином государственном реестре прав на недвижимое имущество и сделок с ним зарегистрировано:

1.	Характеристики объекта недвижимости:		
	Кадастровый (или условный) номер объекта:		50:23:0050384:687
	наименование объекта:		Земельный участок
	назначение объекта:		Земли сельскохозяйственного назначения, для дачного строительства с правом возведения жилого дома с правом регистрации проживания в нем
	площадь объекта:		986 кв. м
	инвентарный номер, литер:		
	этажность (этаж):		
	номера на поэтажном плане:		
	адрес (местоположение) объекта:		Московская область, Раменский район, сельское поселение Рыболовское
	состав:		
2.	Правообладатель (правообладатели):	2.1.	Владельцы инвестиционных паев - Закрытый паевой инвестиционный фонд недвижимости "ТрастЮнион- Подмосковный" данные о которых устанавливаются на основании данных лицевых счетов владельцев инвестиционных паев в реестре владельцев инвестиционных паев и счетов депо владельцев инвестиционных паев.
3.	Вид, номер и дата государственной регистрации права:	3.1.	Собственность, № 50-50-23/159/2014-336 от 01.09.2014
4.	Ограничение (обременение) права:		
	4.1.1. вид:		Доверительное управление, Московская область, Раменский район, сельское поселение Рыболовское, кад. № 50:23:0050384:687, Земельный участок, категория земель: земли сельскохозяйственного назначения, разрешенное использование: для дачного строительства с правом возведения жилого дома с правом регистрации проживания в нем, общая площадь 986 кв. м
	дата государственной регистрации:		25.02.2016
	номер государственной регистрации:		50-50/023-50/999/001/2016-932/2
	срок, на который установлено ограничение (обременение) права:		с 25.02.2016 по 01.12.2027
	лицо, в пользу которого установлено ограничение (обременение) права:		Закрытое акционерное общество Управляющая компания «РВМ Капитал», ИНН: 7722563196
	основание государственной регистрации:		Правила доверительного управления Закрытым паевым инвестиционным фондом недвижимости "Земельный фонд "Солид Подмосковный" зарегистрированы ФСФР России 18.10.2007г. за № 1028-94135580 от 18.10.2007; Договор о передаче прав и обязанностей по договору доверительного управления паевым инвестиционным фондом от 07.04.2015 №06/11

1

5.	Договоры участия в долевом строительстве:	не зарегистрировано
6.	Правопритязания:	отсутствуют
7.	Заявленные в судебном порядке права требования:	данные отсутствуют
8.	Отметка о возражении в отношении зарегистрированного права:	данные отсутствуют
9.	Отметка о наличии решения об изъятии объекта недвижимости для государственных и муниципальных нужд:	данные отсутствуют

Выписка выдана: Махортых Эдуард

Сведения, содержащиеся в настоящем документе, являются актуальными (действительными) на дату получения запроса органом, осуществляющим государственную регистрацию прав.
В соответствии со статьей 7 Федерального закона от 21 июля 1997 г. №122-ФЗ "О государственной регистрации прав на недвижимое имущество и сделок с ним" использование сведений, содержащихся в настоящей выписке, способных или в форме, которые наносят ущерб правам и законным интересам правообладателей, влечет ответственность, предусмотренную законодательством Российской Федерации.

СПЕЦИАЛИСТ 1 РАЗРЯДА — Дедюшина И. С.

Получение заявителем выписки из ЕГРП для последующего предоставления в органы государственной власти, органы местного самоуправления и органы государственных внебюджетных фондов в целях получения государственных и муниципальных услуг не требуется. Данную информацию указанные органы обязаны запрашивать у Росреестра самостоятельно (Федеральный закон от 21.07.2010 №210-ФЗ "Об организации предоставления государственных и муниципальных услуг", ч.1, ст.7)

2

ФЕДЕРАЛЬНАЯ СЛУЖБА ГОСУДАРСТВЕННОЙ РЕГИСТРАЦИИ, КАДАСТРА И КАРТОГРАФИИ

УПРАВЛЕНИЕ ФЕДЕРАЛЬНОЙ СЛУЖБЫ ГОСУДАРСТВЕННОЙ РЕГИСТРАЦИИ, КАДАСТРА И КАРТОГРАФИИ ПО МОСКОВСКОЙ ОБЛАСТИ

ВЫПИСКА ИЗ ЕДИНОГО ГОСУДАРСТВЕННОГО РЕЕСТРА ПРАВ НА НЕДВИЖИМОЕ ИМУЩЕСТВО И СДЕЛОК С НИМ

Дата 13.02.2016 № 50/023/001/2016-860

На основании запроса от 11.02.2016 г., поступившего на рассмотрение 11.02.2016 г. сообщаем, что в Едином государственном реестре прав на недвижимое имущество и сделок с ним зарегистрировано:

1.	Характеристики объекта недвижимости:		
	Кадастровый (или условный) номер объекта:		50:23:0050384:688
	наименование объекта:		Земельный участок
	назначение объекта:		Земли сельскохозяйственного назначения, для дачного строительства с правом возведения жилого дома с правом регистрации проживания в нем
	площадь объекта:		1 000 кв. м
	инвентарный номер, литер:		
	этажность (этаж):		
	номера на поэтажном плане:		
	адрес (местоположение) объекта:		Московская область, Раменский район, сельское поселение Рыболовское
	состав:		
2.	Правообладатель (правообладатели):	2.1.	Владельцы инвестиционных паев - Закрытый паевой инвестиционный фонд недвижимости "ТрастЮнион- Подмосковный" данные о которых устанавливаются на основании данных лицевых счетов владельцев инвестиционных паев в реестре владельцев инвестиционных паев и счетов депо владельцев инвестиционных паев.
3.	Вид, номер и дата государственной регистрации права:	3.1.	Общая долевая собственность, № 50-50-23/226/2014-186 от 25.11.2014
4.	Ограничение (обременение) права:		
	4.1.1. вид:		Доверительное управление, Московская область, Раменский район, сельское поселение Рыболовское, кад. № 50:23:0050384:688, Земельный участок, категория земель: земли сельскохозяйственного назначения, разрешенное использование: для дачного строительства с правом возведения жилого дома с правом регистрации проживания в нем, общая площадь 1 000 кв. м
	дата государственной регистрации:		04.02.2016
	номер государственной регистрации:		50-50/023-50/999/001/2016-517/2
	срок, на который установлено ограничение (обременение) права:		с 04.02.2016 по 01.12.2027
	лицо, в пользу которого установлено ограничение (обременение) права:		Закрытое акционерное общество Управляющая компания «РВМ Капитал», ИНН: 7722563196
	основание государственной регистрации:		Правила доверительного управления Закрытым паевым инвестиционным фондом недвижимости "Земельный фонд "Солид Подмосковный" зарегистрированы ФСФР России 18.10.2007г. за № 1028-94135580 от 18.10.2007; Договор о передаче прав и обязанностей по договору доверительного управления паевым инвестиционным фондом от 07.04.2015 №06/11

1

Отчет об оценке земельных участков (467 ед.) для дачного строительства с правом возведения жилого дома с правом регистрации проживания в нем, расположенных в Раменском районе Московской области

5.	Договоры участия в долевом строительстве:	не зарегистрировано
6.	Правопритязания:	отсутствуют
7.	Заявленные в судебном порядке права требования:	данные отсутствуют
8.	Отметка о возражении в отношении зарегистрированного права:	данные отсутствуют
9.	Отметка о наличии решения об изъятии объекта недвижимости для государственных и муниципальных нужд:	данные отсутствуют

Выписка выдана: Махортых Эдуард Иванович

Сведения, содержащиеся в настоящем документе, являются актуальными (действительными) на дату получения запроса органом, осуществляющим государственную регистрацию прав.
В соответствии со статьей 7 Федерального закона от 21 июля 1997 г. №122-ФЗ "О государственной регистрации прав на недвижимое имущество и сделок с ним" использование сведений, содержащихся в настоящей выписке, способами или в форме, которые наносят ущерб правам и законным интересам правообладателей, влечет ответственность, предусмотренную законодательством Российской Федерации.

СПЕЦИАЛИСТ 1 РАЗРЯДА (должность уполномоченного должностного лица органа, осуществляющего государственную регистрацию прав) — [illegible] — Фунтиков И. С. (фамилия, инициалы)

Получение заявителем выписки из ЕГРП для последующего предоставления органам государственной власти, органам местного самоуправления и органам государственных внебюджетных фондов в целях получения государственных и муниципальных услуг не требуется. Данную информацию указанные органы обязаны запрашивать у Росреестра самостоятельно [illegible] от 27.07.2010 №210-ФЗ "Об организации предоставления государственных и муниципальных услуг", ч.1, ст.7)

2

ФЕДЕРАЛЬНАЯ СЛУЖБА ГОСУДАРСТВЕННОЙ РЕГИСТРАЦИИ, КАДАСТРА И КАРТОГРАФИИ

УПРАВЛЕНИЕ ФЕДЕРАЛЬНОЙ СЛУЖБЫ ГОСУДАРСТВЕННОЙ РЕГИСТРАЦИИ, КАДАСТРА И КАРТОГРАФИИ ПО МОСКОВСКОЙ ОБЛАСТИ

ВЫПИСКА ИЗ ЕДИНОГО ГОСУДАРСТВЕННОГО РЕЕСТРА ПРАВ НА НЕДВИЖИМОЕ ИМУЩЕСТВО И СДЕЛОК С НИМ

Дата 12.03.2016 № 50/023/001/2016-1565

На основании запроса от 10.03.2016 г., поступившего на рассмотрение 10.03.2016 г. сообщаем, что в Едином государственном реестре прав на недвижимое имущество и сделок с ним зарегистрировано:

1.	Характеристики объекта недвижимости:		
	Кадастровый (или условный) номер объекта:		50:23:0050384:689
	наименование объекта:		Земельный участок
	назначение объекта:		Земли сельскохозяйственного назначения, для дачного строительства с правом возведения жилого дома с правом регистрации проживания в нем
	площадь объекта:		1 000 кв. м
	инвентарный номер, литер:		
	этажность (этаж):		
	номера на поэтажном плане:		
	адрес (местоположение) объекта:		Московская область, Раменский район, сельское поселение Рыболовское
	состав:		
2.	Правообладатель (правообладатели):	2.1.	Владельцы инвестиционных паев - Закрытый паевой инвестиционный фонд недвижимости "ТрастЮнион- Подмосковный" данные о которых устанавливаются на основании данных лицевых счетов владельцев инвестиционных паев в реестре владельцев инвестиционных паев и счетов депо владельцев инвестиционных паев.
3.	Вид, номер и дата государственной регистрации права:	3.1.	Общая долевая собственность, № 50-50-23/226/2014-184 от 25.11.2014
4.	Ограничение (обременение) права:		
	4.1.1. вид:		Доверительное управление, Московская область, Раменский район, сельское поселение Рыболовское, кад. № 50:23:0050384:689, Земельный участок, категория земель: земли сельскохозяйственного назначения, разрешенное использование: для дачного строительства с правом возведения жилого дома с правом регистрации проживания в нем, общая площадь 1 000 кв. м
	дата государственной регистрации:		24.02.2016
	номер государственной регистрации:		50-50/023-50/999/001/2016-679/2
	срок, на который установлено ограничение (обременение) права:		с 24.02.2016 по 01.12.2027
	лицо, в пользу которого установлено ограничение (обременение) права:		Закрытое акционерное общество Управляющая компания «РВМ Капитал», ИНН: 7722563196
	основание государственной регистрации:		Правила доверительного управления Закрытым паевым инвестиционным фондом недвижимости "Земельный фонд "Солид Подмосковный" зарегистрированы ФСФР России 18.10.2007г. за № 1028-94135580 от 18.10.2007; Договор о передаче прав и обязанностей по договору доверительного управления паевым инвестиционным фондом от 07.04.2015 №06/11

1

5.	Договоры участия в долевом строительстве:	не зарегистрировано
6.	Правопритязания:	отсутствуют
7.	Заявленные в судебном порядке права требования:	данные отсутствуют
8.	Отметка о возражении в отношении зарегистрированного права:	данные отсутствуют
9.	Отметка о наличии решения об изъятии объекта недвижимости для государственных и муниципальных нужд:	данные отсутствуют

Выписка выдана: Махортых Эдуард

Сведения, содержащиеся в настоящем документе, являются актуальными (действительными) на дату получения запроса органом, осуществляющим государственную регистрацию прав. В соответствии со статьей 7 Федерального закона [illegible] 1997 г. №122-ФЗ "О государственной регистрации прав на недвижимое имущество и сделок с ним" использование сведений, содержащихся в настоящей выписке, [illegible] в форме, которые наносят ущерб правам и законным интересам [illegible], влечет ответственность, предусмотренную законодательством Российской Федерации.

СПЕЦИАЛИСТ 1 РАЗРЯДА (должность уполномоченного, должностного лица органа, осуществляющего государственную регистрацию прав) — [illegible] — [illegible] И. С. (фамилия, инициалы)

Получение заявителем выписки из ЕГРП для последующего предоставления в органы государственной власти, органы местного самоуправления и органы государственных внебюджетных фондов в целях получения государственных [illegible] не требуется. Данную информацию указанные органы обязаны запрашивать у Росреестра самостоятельно/Федерального закона от 27.07.2010 №210-ФЗ "Об организации предоставления государственных и муниципальных услуг", ч.1, ст.7)

2

ФЕДЕРАЛЬНАЯ СЛУЖБА ГОСУДАРСТВЕННОЙ РЕГИСТРАЦИИ, КАДАСТРА И КАРТОГРАФИИ

УПРАВЛЕНИЕ ФЕДЕРАЛЬНОЙ СЛУЖБЫ ГОСУДАРСТВЕННОЙ РЕГИСТРАЦИИ, КАДАСТРА И КАРТОГРАФИИ ПО МОСКОВСКОЙ ОБЛАСТИ

ВЫПИСКА ИЗ ЕДИНОГО ГОСУДАРСТВЕННОГО РЕЕСТРА ПРАВ НА НЕДВИЖИМОЕ ИМУЩЕСТВО И СДЕЛОК С НИМ

Дата 13.02.2016 № 50/023/001/2016-885

На основании запроса от 11.02.2016 г., поступившего на рассмотрение 11.02.2016 г. сообщаем, что в Едином государственном реестре прав на недвижимое имущество и сделок с ним зарегистрировано:

1.	Характеристики объекта недвижимости:		
	Кадастровый (или условный) номер объекта:		50:23:0050384:690
	наименование объекта:		Земельный участок
	назначение объекта:		Земли сельскохозяйственного назначения, для дачного строительства с правом возведения жилого дома с правом регистрации проживания в нем
	площадь объекта:		1 000 кв. м
	инвентарный номер, литер:		
	этажность (этаж):		
	номера на поэтажном плане:		
	адрес (местоположение) объекта:		Московская область, Раменский район, сельское поселение Рыболовское
	состав:		
2.	Правообладатель (правообладатели):	2.1.	Владельцы инвестиционных паев - Закрытый паевой инвестиционный фонд недвижимости "ТрастЮнион- Подмосковный" данные о которых устанавливаются на основании данных лицевых счетов владельцев инвестиционных паев в реестре владельцев инвестиционных паев и счетов депо владельцев инвестиционных паев.
3.	Вид, номер и дата государственной регистрации права:	3.1.	Общая долевая собственность, № 50-50-23/226/2014-196 от 25.11.2014
4.	Ограничение (обременение) права:		
	4.1.1. вид:		Доверительное управление, Московская область, Раменский район, сельское поселение Рыболовское, кад. № 50:23:0050384:690, Земельный участок, категория земель: земли сельскохозяйственного назначения, разрешенное использование: для дачного строительства с правом возведения жилого дома с правом регистрации проживания в нем, общая площадь 1 000 кв. м
	дата государственной регистрации:		04.02.2016
	номер государственной регистрации:		50-50/023-50/999/001/2016-545/2
	срок, на который установлено ограничение (обременение) права:		с 04.02.2016 от 01, 12, 2027
	лицо, в пользу которого установлено ограничение (обременение) права:		Закрытое акционерное общество Управляющая компания «РВМ Капитал», ИНН: 7722563196
	основание государственной регистрации:		Правила доверительного управления Закрытым паевым инвестиционным фондом недвижимости "Земельный фонд "Солид Подмосковный" зарегистрированы ФСФР России 18.10.2007г. за № 1028-94135580 от 18.10.2007; Договор о передаче прав и обязанностей по договору доверительного управления паевым инвестиционным фондом от 07.04.2015 №06/11

1

Отчет об оценке земельных участков (467 ед.) для дачного строительства с правом возведения жилого дома с правом регистрации проживания в нем, расположенных в Раменском районе Московской области

8.	Отметка о возражении в отношении зарегистрированного права:	данные отсутствуют
9.	Отметка о наличии решения об изъятии объекта недвижимости для государственных и муниципальных нужд:	данные отсутствуют

Выписка выдана: Махортых Эдуард

Сведения, содержащиеся в настоящем документе, являются актуальными (действительными) на дату получения запроса органом, осуществляющим государственную регистрацию прав. В соответствии со статьей 7 Федерального закона от 21 июля 1997 г. №122-ФЗ "О государственной регистрации прав на недвижимое имущество и сделок с ним" использование сведений, содержащихся в настоящей выписке, способами или в форме, которые наносят ущерб правам и законным интересам правообладателей, влечет ответственность, предусмотренную законодательством Российской Федерации.

СПЕЦИАЛИСТ 1 РАЗРЯДА (должность уполномоченного должностного лица органа, осуществляющего государственную регистрацию прав) — [illegible] И. С. (подпись, ф.и.о.) — [illegible]

Получение заявителем выписки из ЕГРП для последующего предоставления в органы государственной власти, органы местного самоуправления и органы государственных внебюджетных фондов в целях получения государственных и муниципальных услуг не требуется. Данную информацию указанные органы обязаны запрашивать у Росреестра самостоятельно (Федеральный закон от 27.07.2010 №210-ФЗ "Об орг. организ. предоставления государственных и муниципальных услуг", п.1, ст.7)

2

ФЕДЕРАЛЬНАЯ СЛУЖБА ГОСУДАРСТВЕННОЙ РЕГИСТРАЦИИ, КАДАСТРА И КАРТОГРАФИИ

УПРАВЛЕНИЕ ФЕДЕРАЛЬНОЙ СЛУЖБЫ ГОСУДАРСТВЕННОЙ РЕГИСТРАЦИИ, КАДАСТРА И КАРТОГРАФИИ ПО МОСКОВСКОЙ ОБЛАСТИ

ВЫПИСКА ИЗ ЕДИНОГО ГОСУДАРСТВЕННОГО РЕЕСТРА ПРАВ НА НЕДВИЖИМОЕ ИМУЩЕСТВО И СДЕЛОК С НИМ

Дата 13.02.2016 № 50/023/001/2016-889

На основании запроса от 11.02.2016 г., поступившего на рассмотрение 11.02.2016 г. сообщаем, что в Едином государственном реестре прав на недвижимое имущество и сделок с ним зарегистрировано:

1.	Характеристики объекта недвижимости:		
	Кадастровый (или условный) номер объекта:		50:23:0050384:691
	наименование объекта:		Земельный участок
	назначение объекта:		Земли сельскохозяйственного назначения, для дачного строительства с правом возведения жилого дома с правом регистрации проживания в нем
	площадь объекта:		1 000 кв. м
	инвентарный номер, литер:		
	этажность (этаж):		
	номера на поэтажном плане:		
	адрес (местоположение) объекта:		Московская область, Раменский район, сельское поселение Рыболовское
	состав:		
2.	Правообладатель (правообладатели):	2.1.	Владельцы инвестиционных паев - Закрытый паевой инвестиционный фонд недвижимости "ТрастЮнион- Подмосковный" данные о которых устанавливаются на основании данных лицевых счетов владельцев инвестиционных паев в реестре владельцев инвестиционных паев и счетов депо владельцев инвестиционных паев.
3.	Вид, номер и дата государственной регистрации права:	3.1.	Общая долевая собственность, № 50-50-23/226/2014-192 от 25.11.2014
4.	Ограничение (обременение) права:		
	4.1.1. вид:		Доверительное управление
	дата государственной регистрации:		04.02.2016
	номер государственной регистрации:		50-50/023-50/999/001/2016-535/2
	срок, на который установлено ограничение (обременение) права:		с 04.02.2016 по 01.12.2027
	лицо, в пользу которого установлено ограничение (обременение) права:		Закрытое акционерное общество Управляющая компания «РВМ Капитал», ИНН: 7722563196
	основание государственной регистрации:		Правила доверительного управления Закрытым паевым инвестиционным фондом недвижимости "Земельный фонд "Солид Подмосковный" зарегистрированы ФСФР России 18.10.2007г. за № 1028-94135580 от 18.10.2007; Договор о передаче прав и обязанностей по договору доверительного управления паевым инвестиционным фондом от 07.04.2015 №06/11
5.	Договоры участия в долевом строительстве:		не зарегистрировано
6.	Правопритязания:		отсутствуют
7.	Заявленные в судебном порядке права требования:		данные отсутствуют

1

ФЕДЕРАЛЬНАЯ СЛУЖБА ГОСУДАРСТВЕННОЙ РЕГИСТРАЦИИ, КАДАСТРА И КАРТОГРАФИИ

УПРАВЛЕНИЕ ФЕДЕРАЛЬНОЙ СЛУЖБЫ ГОСУДАРСТВЕННОЙ РЕГИСТРАЦИИ, КАДАСТРА И КАРТОГРАФИИ ПО МОСКОВСКОЙ ОБЛАСТИ

ВЫПИСКА ИЗ ЕДИНОГО ГОСУДАРСТВЕННОГО РЕЕСТРА ПРАВ НА НЕДВИЖИМОЕ ИМУЩЕСТВО И СДЕЛОК С НИМ

Дата 13.02.2016 № 50/023/001/2016-953

На основании запроса от 11.02.2016 г., поступившего на рассмотрение 11.02.2016 г. сообщаем, что в Едином государственном реестре прав на недвижимое имущество и сделок с ним зарегистрировано:

1.	Характеристики объекта недвижимости:		
	Кадастровый (или условный) номер объекта:		50:23:0050384:692
	наименование объекта:		Земельный участок
	назначение объекта:		Земли сельскохозяйственного назначения, для дачного строительства с правом возведения жилого дома с правом регистрации проживания в нем
	площадь объекта:		1 001 кв. м
	инвентарный номер, литер:		
	этажность (этаж):		
	номера на поэтажном плане:		
	адрес (местоположение) объекта:		Московская область, Раменский район, сельское поселение Рыболовское
	состав:		
2.	Правообладатель (правообладатели):	2.1.	Владельцы инвестиционных паев - Закрытый паевой инвестиционный фонд недвижимости "ТрастЮнион- Подмосковный" данные о которых устанавливаются на основании данных лицевых счетов владельцев инвестиционных паев в реестре владельцев инвестиционных паев и счетов депо владельцев инвестиционных паев.
3.	Вид, номер и дата государственной регистрации права:	3.1.	Общая долевая собственность, № 50-50-23/168/2014-274 от 01.09.2014
4.	Ограничение (обременение) права:		
	4.1.1. вид:		Доверительное управление, Московская область, Раменский район, сельское поселение Рыболовское, кад. № 50:23:0050384:692, Земельный участок, категория земель: земли сельскохозяйственного назначения, разрешенное использование: для дачного строительства с правом возведения жилого дома с правом регистрации проживания в нем, общая площадь 1 001 кв. м
	дата государственной регистрации:		04.02.2016
	номер государственной регистрации:		50-50/023-50/999/001/2016-450/2
	срок, на который установлено ограничение (обременение) права:		с 21.01.2016 по 01.12.2027
	лицо, в пользу которого установлено ограничение (обременение) права:		Закрытое акционерное общество Управляющая компания «РВМ Капитал», ИНН: 7722563196
	основание государственной регистрации:		Правила доверительного управления Закрытым паевым инвестиционным фондом недвижимости "Земельный фонд "Солнц Подмосковный" зарегистрированы ФСФР России 18.10.2007г. за № 1028-94135580 от 18.10.2007; Договор о передаче прав и обязанностей по договору доверительного управления паевым инвестиционным фондом от 07.04.2015 №06/11

5.	Договоры участия в долевом строительстве:	не зарегистрировано
6.	Правопритязания:	отсутствуют
7.	Заявленные в судебном порядке права требования:	данные отсутствуют
8.	Отметка о возражении в отношении зарегистрированного права:	данные отсутствуют
9.	Отметка о наличии решения об изъятии объекта недвижимости для государственных и муниципальных нужд:	данные отсутствуют

Выписка выдана: Махортых Эдуард

Сведения, содержащиеся в настоящем документе, являются актуальными (действительными) на дату получения запроса органом, осуществляющим государственную регистрацию прав.
В соответствии со статьей 7 Федерального закона от 21 июля 1997 г. №122-ФЗ "О государственной регистрации прав на недвижимое имущество и сделок с ним" использование сведений, содержащихся в настоящей выписке, способами, не в форме, которые наносят ущерб правам и законным интересам правообладателей, влечет ответственность, предусмотренную законодательством Российской Федерации.

СПЕЦИАЛИСТ 1 РАЗРЯДА — Шевелева И. С.

5.	Договоры участия в долевом строительстве:	не зарегистрировано
6.	Правопритязания:	отсутствуют
7.	Заявленные в судебном порядке права требования:	данные отсутствуют
8.	Отметка о возражении в отношении зарегистрированного права:	данные отсутствуют
9.	Отметка о наличии решения об изъятии объекта недвижимости для государственных и муниципальных нужд:	данные отсутствуют

Выписка выдана: Махортых Эдуард

Сведения, содержащиеся в настоящем документе, являются актуальными (действительными) на дату получения запроса органом, осуществляющим государственную регистрацию прав.
В соответствии со статьей 7 Федерального закона от 21 июля 1997 г. №122-ФЗ "О государственной регистрации прав на недвижимое имущество и сделок с ним" использование сведений, содержащихся в настоящей выписке, способами или в форме, которые наносят ущерб правам и законным интересам правообладателей, влечет ответственность, предусмотренную законодательством Российской Федерации.

СПЕЦИАЛИСТ 1 РАЗРЯДА — Фунтиков Н. С.
(должность уполномоченного должностного лица органа, осуществляющего государственную регистрацию прав) — (подпись) — (фамилия, инициалы)

Получение заявителем выписки из ЕГРП для последующего предоставления в органы государственной власти, органы местного самоуправления и органы государственных внебюджетных фондов в целях получения государственных и муниципальных услуг не требуется. Данную информацию указанные органы обязаны запрашивать у Росреестра единовременно. Федеральный закон от 27.07.2010 №210-ФЗ "Об организации предоставления государственных и муниципальных услуг", ч.1, ст.7)

2

ФЕДЕРАЛЬНАЯ СЛУЖБА ГОСУДАРСТВЕННОЙ РЕГИСТРАЦИИ, КАДАСТРА И КАРТОГРАФИИ

УПРАВЛЕНИЕ ФЕДЕРАЛЬНОЙ СЛУЖБЫ ГОСУДАРСТВЕННОЙ РЕГИСТРАЦИИ, КАДАСТРА И КАРТОГРАФИИ ПО МОСКОВСКОЙ ОБЛАСТИ

ВЫПИСКА ИЗ ЕДИНОГО ГОСУДАРСТВЕННОГО РЕЕСТРА ПРАВ НА НЕДВИЖИМОЕ ИМУЩЕСТВО И СДЕЛОК С НИМ

Дата 13.02.2016 № 50/023/001/2016-939

На основании запроса от 11.02.2016 г., поступившего на рассмотрение 11.02.2016 г. сообщаем, что в Едином государственном реестре прав на недвижимое имущество и сделок с ним зарегистрировано:

1.	Характеристики объекта недвижимости:		
	Кадастровый (или условный) номер объекта:		50:23:0050384:693
	наименование объекта:		Земельный участок
	назначение объекта:		Земли сельскохозяйственного назначения, для дачного строительства с правом возведения жилого дома с правом регистрации проживания в нем
	площадь объекта:		1 001 кв. м
	инвентарный номер, литер:		
	этажность (этаж):		
	номера на поэтажном плане:		
	адрес (местоположение) объекта:		Московская область, Раменский район, сельское поселение Рыболовское
	состав:		
2.	Правообладатель (правообладатели):	2.1.	Владельцы инвестиционных паев - Закрытый паевой инвестиционный фонд недвижимости "ТрастЮнион- Подмосковный" данные о которых устанавливаются на основании данных лицевых счетов владельцев инвестиционных паев в реестре владельцев инвестиционных паев и счетов депо владельцев инвестиционных паев.
3.	Вид, номер и дата государственной регистрации права:	3.1.	Общая долевая собственность, № 50-50-23/168/2014-273 от 01.09.2014
4.	Ограничение (обременение) права:		
	4.1.1. вид:		Доверительное управление, Московская область, Раменский район, сельское поселение Рыболовское, кад. № 50:23:0050384:693, Земельный участок, категория земель: земли сельскохозяйственного назначения, разрешенное использование: для дачного строительства с правом возведения жилого дома с правом регистрации проживания в нем, общая площадь 1 001 кв. м
	дата государственной регистрации:		04.02.2016
	номер государственной регистрации:		50-50/023-50/999/001/2016-449/2
	срок, на который установлено ограничение (обременение) права:		с 04.02.2016 до 01, 12, 2027
	лицо, в пользу которого установлено ограничение (обременение) права:		Закрытое акционерное общество Управляющая компания «РВМ Капитал», ИНН: 7722563196
	основание государственной регистрации:		Правила доверительного управления Закрытым паевым инвестиционным фондом недвижимости "Земельный фонд "Солид Подмосковный" зарегистрированы ФСФР России 18.10.2007г. за № 1028-94135580 от 18.10.2007; Договор о передаче прав и обязанностей по договору доверительного управления паевым инвестиционным фондом от 07.04.2015 №06/11

1

5.	Договоры участия в долевом строительстве:	не зарегистрировано
6.	Правопритязания:	отсутствуют
7.	Заявленные в судебном порядке права требования:	данные отсутствуют
8.	Отметка о возражении в отношении зарегистрированного права:	данные отсутствуют
9.	Отметка о наличии решения об изъятии объекта недвижимости для государственных и муниципальных нужд:	данные отсутствуют

Выписка выдана: Махортых Эдуард

Сведения, содержащиеся в настоящем документе, являются актуальными (действительными) на дату получения запроса органом, осуществляющим государственную регистрацию прав.
В соответствии со статьей 7 Федерального закона от 21 июля 1997 г. №122-ФЗ "О государственной регистрации прав на недвижимое имущество и сделок с ним" использование сведений, содержащихся в настоящей выписке, способами или в форме, которые наносят ущерб правам и законным интересам правообладателей, влечет ответственность, предусмотренную законодательством Российской Федерации.

СПЕЦИАЛИСТ 1 РАЗРЯДА — Фотиков И.С.
(должность уполномоченного должностного лица органа, осуществляющего государственную регистрацию прав) — (подпись, ЭЦП) — (фамилия, и.о. лица)

Получение заявителем выписки из ЕГРП для последующего предоставления в органы государственной власти, органы местного самоуправления и органы государственных внебюджетных фондов в целях получения государственных и муниципальных услуг, не требуется. Данную информацию указанные органы обязаны запрашивать у Госреестра самостоятельно. Федеральный закон от 27.07.2010 №210-ФЗ "Об организации предоставления государственных и муниципальных услуг", ч.1, ст.7)

2

ФЕДЕРАЛЬНАЯ СЛУЖБА ГОСУДАРСТВЕННОЙ РЕГИСТРАЦИИ, КАДАСТРА И КАРТОГРАФИИ

УПРАВЛЕНИЕ ФЕДЕРАЛЬНОЙ СЛУЖБЫ ГОСУДАРСТВЕННОЙ РЕГИСТРАЦИИ, КАДАСТРА И КАРТОГРАФИИ ПО МОСКОВСКОЙ ОБЛАСТИ

ВЫПИСКА ИЗ ЕДИНОГО ГОСУДАРСТВЕННОГО РЕЕСТРА ПРАВ НА НЕДВИЖИМОЕ ИМУЩЕСТВО И СДЕЛОК С НИМ

Дата 13.02.2016 № 50/023/001/2016-931

На основании запроса от 11.02.2016 г., поступившего на рассмотрение 11.02.2016 г. сообщаем, что в Едином государственном реестре прав на недвижимое имущество и сделок с ним зарегистрировано:

1.	Характеристики объекта недвижимости:		
	Кадастровый (или условный) номер объекта:		50:23:0050384:694
	наименование объекта:		Земельный участок
	назначение объекта:		Земли сельскохозяйственного назначения, для дачного строительства с правом возведения жилого дома с правом регистрации проживания в нем
	площадь объекта:		1 001 кв. м
	инвентарный номер, литер:		
	этажность (этаж):		
	номера на поэтажном плане:		
	адрес (местоположение) объекта:		Московская область, Раменский район, сельское поселение Рыболовское
	состав:		
2.	Правообладатель (правообладатели):	2.1.	Владельцы инвестиционных паев - Закрытый паевой инвестиционный фонд недвижимости "ТрастЮнион- Подмосковный" данные о которых устанавливаются на основании данных лицевых счетов владельцев инвестиционных паев в реестре владельцев инвестиционных паев и счетов депо владельцев инвестиционных паев.
3.	Вид, номер и дата государственной регистрации права:	3.1.	Общая долевая собственность, № 50-50-23/168/2014-279 от 01.09.2014
4.	Ограничение (обременение) права:		
	4.1.1. вид:		Доверительное управление, Московская область, Раменский район, сельское поселение Рыболовское, кад. № 50:23:0050384:694, Земельный участок, категория земель: земли сельскохозяйственного назначения, разрешенное использование: для дачного строительства с правом возведения жилого дома с правом регистрации проживания в нем, общая площадь 1 001 кв. м
	дата государственной регистрации:		04.02.2016
	номер государственной регистрации:		50-50/023-50/999/001/2016-461/2
	срок, на который установлено ограничение (обременение) права:		с 21.01.2016 по 01.12.2027
	лицо, в пользу которого установлено ограничение (обременение) права:		Закрытое акционерное общество Управляющая компания «РВМ Капитал», ИНН: 7722563196
	основание государственной регистрации:		Правила доверительного управления Закрытым паевым инвестиционным фондом недвижимости "Земельный фонд "Солид Подмосковный" зарегистрированы ФСФР России 18.10.2007г. за № 1028-94135580 от 18.10.2007; Договор о передаче прав и обязанностей по договору доверительного управления паевым инвестиционным фондом от 07.04.2015 №06/11

1

5.	Договоры участия в долевом строительстве:	не зарегистрировано
6.	Правопритязания:	отсутствуют
7.	Заявленные в судебном порядке права требования:	данные отсутствуют
8.	Отметка о возражении в отношении зарегистрированного права:	данные отсутствуют
9.	Отметка о наличии решения об изъятии объекта недвижимости для государственных и муниципальных нужд:	данные отсутствуют

Выписка выдана: Махортых Эдуард

Сведения, содержащиеся в настоящем документе, являются актуальными (действительными) на дату получения запроса органом, осуществляющим государственную регистрацию прав.
В соответствии со статьей 7 Федерального закона от 21 июля 1997 г. №122-ФЗ "О государственной регистрации прав на недвижимое имущество и сделок с ним" использование сведений, содержащихся в настоящей выписке, [illegible] в форме, которые наносят ущерб правам и законным интересам [illegible], влечет ответственность, предусмотренную законодательством Российской Федерации.

СПЕЦИАЛИСТ 1-ГО РАЗРЯДА — [illegible] М. С.
(должность уполномоченного должностного лица органа, осуществляющего государственную регистрацию прав) — (подпись) — (инициалы, фамилия)

Получение заявителем выписки из ЕГРП для последующего предоставления в [illegible] органы [illegible] предоставления государственных и муниципальных [illegible]

2

ФЕДЕРАЛЬНАЯ СЛУЖБА ГОСУДАРСТВЕННОЙ РЕГИСТРАЦИИ, КАДАСТРА И КАРТОГРАФИИ

УПРАВЛЕНИЕ ФЕДЕРАЛЬНОЙ СЛУЖБЫ ГОСУДАРСТВЕННОЙ РЕГИСТРАЦИИ, КАДАСТРА И КАРТОГРАФИИ ПО МОСКОВСКОЙ ОБЛАСТИ

ВЫПИСКА ИЗ ЕДИНОГО ГОСУДАРСТВЕННОГО РЕЕСТРА ПРАВ НА НЕДВИЖИМОЕ ИМУЩЕСТВО И СДЕЛОК С НИМ

Дата 12.02.2016 № 50/023/001/2016-758

На основании запроса от 11.02.2016 г., поступившего на рассмотрение 11.02.2016 г. сообщаем, что в Едином государственном реестре прав на недвижимое имущество и сделок с ним зарегистрировано:

1.	Характеристики объекта недвижимости:		
	Кадастровый (или условный) номер объекта:		50:23:0050384:695
	наименование объекта:		Земельный участок
	назначение объекта:		Земли сельскохозяйственного назначения, для дачного строительства с правом возведения жилого дома с правом регистрации проживания в нем
	площадь объекта:		1 086 кв. м
	инвентарный номер, литер:		
	этажность (этаж):		
	номера на поэтажном плане:		
	адрес (местоположение) объекта:		Московская область, Раменский район, сельское поселение Рыболовское
	состав:		
2.	Правообладатель (правообладатели):	2.1.	Владельцы инвестиционных паев - Закрытый паевой инвестиционный фонд недвижимости "ТрастЮнион- Подмосковный" данные о которых устанавливаются на основании данных лицевых счетов владельцев инвестиционных паев в реестре владельцев инвестиционных паев и счетов депо владельцев инвестиционных паев.
3.	Вид, номер и дата государственной регистрации права:	3.1.	Общая долевая собственность, № 50-50-23/168/2014-272 от 01.09.2014
4.	Ограничение (обременение) права:		
	4.1.1. вид:		Доверительное управление, Московская область, Раменский район, сельское поселение Рыболовское, кад. № 50:23:0050384:695, Земельный участок, категория земель: земли сельскохозяйственного назначения, разрешенное использование: для дачного строительства с правом возведения жилого дома с правом регистрации проживания в нем, общая площадь 1 086 кв. м
	дата государственной регистрации:		01.02.2016
	номер государственной регистрации:		50-50/023-50/999/001/2016-398/2
	срок, на который установлено ограничение (обременение) права:		с 01.02.2016 по 01.12.2027
	лицо, в пользу которого установлено ограничение (обременение) права:		Закрытое акционерное общество Управляющая компания «РВМ Капитал», ИНН: 7722563196
	основание государственной регистрации:		Правила доверительного управления Закрытым паевым инвестиционным фондом недвижимости "Земельный фонд "Солид Подмосковный" зарегистрированы ФСФР России 18.10.2007г. за № 1028-94135580 от 18.10.2007; Договор о передаче прав и обязанностей по договору доверительного управления паевым инвестиционным фондом от 07.04.2015 №06/11

1

Отчет об оценке земельных участков (467 ед.) для дачного строительства с правом возведения жилого дома с правом регистрации проживания в нем, расположенных в Раменском районе Московской области

5.	Договоры участия в долевом строительстве:	не зарегистрировано
6.	Правопритязания:	отсутствуют
7.	Заявленные в судебном порядке права требования:	данные отсутствуют
8.	Отметка о возражении в отношении зарегистрированного права:	данные отсутствуют
9.	Отметка о наличии решения об изъятии объекта недвижимости для государственных и муниципальных нужд:	данные отсутствуют

Выписка выдана: Махортых Эдуард

Сведения, содержащиеся в настоящем документе, являются актуальными (действительными) на дату получения запроса органом, осуществляющим государственную регистрацию прав.
В соответствии со статьей 7 Федерального закона от 21 июля 1997 г. №122-ФЗ "О государственной регистрации прав на недвижимое имущество и сделок с ним" использование сведений, содержащихся в настоящей выписке, способами или в форме, которые наносят ущерб правам и законным интересам правообладателей, влечет ответственность, предусмотренную законодательством Российской Федерации.

СПЕЦИАЛИСТ 1-ГО РАЗРЯДА — Карчевская М. С.
(должность уполномоченного должностного лица органа, осуществляющего государственную регистрацию прав) — (фамилия, инициалы)

Получение заявителем выписки из ЕГРП для последующего предоставления в органы государственной власти, органы местного самоуправления и органы государственных внебюджетных фондов в целях получения государственных и муниципальных услуг не требуется. Данную информацию указанные органы обязаны запрашивать у Росреестра самостоятельно, в целях, ... от 27.07.2010 №210-ФЗ "Об организации предоставления государственных и муниципальных услуг", ч.1, ст.7)

2

ФЕДЕРАЛЬНАЯ СЛУЖБА ГОСУДАРСТВЕННОЙ РЕГИСТРАЦИИ, КАДАСТРА И КАРТОГРАФИИ

УПРАВЛЕНИЕ ФЕДЕРАЛЬНОЙ СЛУЖБЫ ГОСУДАРСТВЕННОЙ РЕГИСТРАЦИИ, КАДАСТРА И КАРТОГРАФИИ ПО МОСКОВСКОЙ ОБЛАСТИ

ВЫПИСКА ИЗ ЕДИНОГО ГОСУДАРСТВЕННОГО РЕЕСТРА ПРАВ НА НЕДВИЖИМОЕ ИМУЩЕСТВО И СДЕЛОК С НИМ

Дата 12.02.2016 № 50/023/001/2016-772

На основании запроса от 11.02.2016 г., поступившего на рассмотрение 11.02.2016 г. сообщаем, что в Едином государственном реестре прав на недвижимое имущество и сделок с ним зарегистрировано:

1.	Характеристики объекта недвижимости:		
	Кадастровый (или условный) номер объекта:		50:23:0050384:696
	наименование объекта:		Земельный участок
	назначение объекта:		Земли сельскохозяйственного назначения, для дачного строительства с правом возведения жилого дома с правом регистрации проживания в нем
	площадь объекта:		1 138 кв. м
	инвентарный номер, литер:		
	этажность (этаж):		
	номера на поэтажном плане:		
	адрес (местоположение) объекта:		Московская область, Раменский район, сельское поселение Рыболовское
	состав:		
2.	Правообладатель (правообладатели):	2.1.	Владельцы инвестиционных паев - Закрытый паевой инвестиционный фонд недвижимости "ТрастЮнион- Подмосковный" данные о которых устанавливаются на основании данных лицевых счетов владельцев инвестиционных паев в реестре владельцев инвестиционных паев и счетов депо владельцев инвестиционных паев.
3.	Вид, номер и дата государственной регистрации права:	3.1.	Общая долевая собственность, № 50-50-23/168/2014-271 от 01.09.2014
4.	Ограничение (обременение) права:		
	4.1.1. вид:		Доверительное управление, Московская область, Раменский район, сельское поселение Рыболовское, кад. № 50:23:0050384:696, Земельный участок, категория земель: земли сельскохозяйственного назначения, разрешенное использование: для дачного строительства с правом возведения жилого дома с правом регистрации проживания в нем, общая площадь 1 138 кв. м
	дата государственной регистрации:		01.02.2016
	номер государственной регистрации:		50-50/023-50/999/001/2016-379/2
	срок, на который установлено ограничение (обременение) права:		с 01.02.2016 по 01.12.2027
	лицо, в пользу которого установлено ограничение (обременение) права:		Закрытое акционерное общество Управляющая компания «РВМ Капитал», ИНН: 7722563196
	основание государственной регистрации:		Правила доверительного управления Закрытым паевым инвестиционным фондом недвижимости "Земельный фонд "Солид Подмосковный" зарегистрированы ФСФР России 18.10.2007г. за № 1028-94135580 от 18.10.2007; Договор о передаче прав и обязанностей по договору доверительного управления паевым инвестиционным фондом от 07.04.2015 №06/11

1

Отчет об оценке земельных участков (467 ед.) для дачного строительства с правом возведения жилого дома с правом регистрации проживания в нем, расположенных в Раменском районе Московской области

5.	Договоры участия в долевом строительстве:	не зарегистрировано
6.	Правопритязания:	отсутствуют
7.	Заявленные в судебном порядке права требования:	данные отсутствуют
8.	Отметка о возражении в отношении зарегистрированного права:	данные отсутствуют
9.	Отметка о наличии решения об изъятии объекта недвижимости для государственных и муниципальных нужд:	данные отсутствуют

Выписка выдана: Махортых Эдуард

Сведения, содержащиеся в настоящем документе, являются актуальными (действительными) на дату получения запроса органом, осуществляющим государственную регистрацию прав.
В соответствии со статьей 7 Федерального закона от 21 июля 1997 г. №122-ФЗ "О государственной регистрации прав на недвижимое имущество и сделок с ним" использование сведений, содержащихся в настоящей выписке, способами или в форме, которые наносят ущерб правам и законным интересам правообладателя, влечет ответственность, предусмотренную законодательством Российской Федерации.

СПЕЦИАЛИСТ 1-ГО РАЗРЯДА — Ключевская М. С.
(должность уполномоченного должностного лица органа, осуществляющего государственную регистрацию прав) — (подпись) — (фамилия, инициалы)

Получение заявителем выписки из ЕГРП для последующего предоставления в органы государственной власти, органы местного самоуправления и органы государственных внебюджетных фондов в целях получения государственных (муниципальных) услуг не требуется. Данную информацию указанные органы обязаны запрашивать у Росреестра самостоятельно. (Федеральный закон от 27.07.2010 №210-ФЗ "Об организации предоставления государственных и муниципальных услуг", ч. 1, ст. 7)

ФЕДЕРАЛЬНАЯ СЛУЖБА ГОСУДАРСТВЕННОЙ РЕГИСТРАЦИИ, КАДАСТРА И КАРТОГРАФИИ

УПРАВЛЕНИЕ ФЕДЕРАЛЬНОЙ СЛУЖБЫ ГОСУДАРСТВЕННОЙ РЕГИСТРАЦИИ, КАДАСТРА И КАРТОГРАФИИ ПО МОСКОВСКОЙ ОБЛАСТИ

ВЫПИСКА ИЗ ЕДИНОГО ГОСУДАРСТВЕННОГО РЕЕСТРА ПРАВ НА НЕДВИЖИМОЕ ИМУЩЕСТВО И СДЕЛОК С НИМ

Дата 29.02.2016 № 50/023/001/2016-768

На основании запроса от 11.02.2016 г., поступившего на рассмотрение 11.02.2016 г. сообщаем, что в Едином государственном реестре прав на недвижимое имущество и сделок с ним зарегистрировано:

1.	Характеристики объекта недвижимости:		
	Кадастровый (или условный) номер объекта:		50:23:0050384:697
	наименование объекта:		Земельный участок
	назначение объекта:		Земли сельскохозяйственного назначения, для дачного строительства с правом возведения жилого дома с правом регистрации проживания в нем
	площадь объекта:		1 174 кв. м
	инвентарный номер, литер:		
	этажность (этаж):		
	номера на поэтажном плане:		
	адрес (местоположение) объекта:		Московская область, Раменский район, сельское поселение Рыболовское
	состав:		
2.	Правообладатель (правообладатели):	2.1.	Владельцы инвестиционных паев - Закрытый паевой инвестиционный фонд недвижимости "ТрастЮнион- Подмосковный" данные о которых устанавливаются на основании данных лицевых счетов владельцев инвестиционных паев в реестре владельцев инвестиционных паев и счетов депо владельцев инвестиционных паев.
3.	Вид, номер и дата государственной регистрации права:	3.1.	Общая долевая собственность, № 50-50-23/168/2014-270 от 01.09.2014
4.	Ограничение (обременение) права:		
	4.1.1. вид:		Доверительное управление, Московская область, Раменский район, сельское поселение Рыболовское, кад. № 50:23:0050384:697, Земельный участок, категория земель: земли сельскохозяйственного назначения, разрешенное использование: для дачного строительства с правом возведения жилого дома с правом регистрации проживания в нем, общая площадь 1 174 кв. м
	дата государственной регистрации:		01.02.2016
	номер государственной регистрации:		50-50/023-50/999/001/2016-368/2
	срок, на который установлено ограничение (обременение) права:		с 01.02.2016 по 01.12.2027
	лицо, в пользу которого установлено ограничение (обременение) права:		Закрытое акционерное общество Управляющая компания «РВМ Капитал», ИНН: 7722563196
	основание государственной регистрации:		Правила доверительного управления Закрытым паевым инвестиционным фондом недвижимости "Земельный фонд "Солид Подмосковный" зарегистрированы ФСФР России 18.10.2007г. за № 1028-94135580 от 18.10.2007; Договор о передаче прав и обязанностей по договору доверительного управления паевым инвестиционным фондом от 07.04.2015 №06/11

5.	Договоры участия в долевом строительстве:	не зарегистрировано
6.	Правопритязания:	отсутствуют
7.	Заявленные в судебном порядке права требования:	данные отсутствуют
8.	Отметка о возражении в отношении зарегистрированного права:	данные отсутствуют
9.	Отметка о наличии решения об изъятии объекта недвижимости для государственных и муниципальных нужд:	данные отсутствуют

Выписка выдана: Махортых Эдуард

Сведения, содержащиеся в настоящем документе, являются актуальными (действительными) на дату получения запроса органом, осуществляющим государственную регистрацию прав.
В соответствии со статьей 7 Федерального закона от 21 июля 1997 г. №122-ФЗ "О государственной регистрации прав на недвижимое имущество и сделок с ним" использование сведений, содержащихся в настоящей выписке, способные или в форме, которые наносят ущерб правам и законным интересам правообладателей, влечет ответственность, предусмотренную законодательством Российской Федерации.

СПЕЦИАЛИСТ 1 РАЗРЯДА — Фегулова И. С.
(должность уполномоченного должностного лица органа, осуществляющего государственную регистрацию прав) — (подпись) — (фамилия, инициалы)

Получение заявителем выписки из ЕГРП для последующего предоставления в органы [illegible] органы государственных внебюджетных фондов в целях получения государственных и муниципальных услуг не требуется. Данные информации указанные органы обязаны запрашивать у Реестра самостоятельно/Федеральный закон от 27.07.2010 №210-ФЗ "Об организации предоставления государственных и муниципальных услуг", ч.1, ст.7)

2

ФЕДЕРАЛЬНАЯ СЛУЖБА ГОСУДАРСТВЕННОЙ РЕГИСТРАЦИИ, КАДАСТРА И КАРТОГРАФИИ

УПРАВЛЕНИЕ ФЕДЕРАЛЬНОЙ СЛУЖБЫ ГОСУДАРСТВЕННОЙ РЕГИСТРАЦИИ, КАДАСТРА И КАРТОГРАФИИ ПО МОСКОВСКОЙ ОБЛАСТИ

ВЫПИСКА ИЗ ЕДИНОГО ГОСУДАРСТВЕННОГО РЕЕСТРА ПРАВ НА НЕДВИЖИМОЕ ИМУЩЕСТВО И СДЕЛОК С НИМ

Дата 13.02.2016 № 50/023/001/2016-920

На основании запроса от 11.02.2016 г., поступившего на рассмотрение 11.02.2016 г. сообщаем, что в Едином государственном реестре прав на недвижимое имущество и сделок с ним зарегистрировано:

1.	Характеристики объекта недвижимости:		
	Кадастровый (или условный) номер объекта:		50:23:0050384:698
	наименование объекта:		Земельный участок
	назначение объекта:		Земли сельскохозяйственного назначения, для дачного строительства с правом возведения жилого дома справом регистрации проживания в нем
	площадь объекта:		1 000 кв. м
	инвентарный номер, литер:		
	этажность (этаж):		
	номера на поэтажном плане:		
	адрес (местоположение) объекта:		Московская область, Раменский район, сельское поселение Рыболовское
	состав:		
2.	Правообладатель (правообладатели):	2.1.	Владельцы инвестиционных паев - Закрытый паевой инвестиционный фонд недвижимости "ТрастЮнион- Подмосковный" данные о которых устанавливаются на основании данных лицевых счетов владельцев инвестиционных паев в реестре владельцев инвестиционных паев и счетов депо владельцев инвестиционных паев.
3.	Вид, номер и дата государственной регистрации права:	3.1.	Общая долевая собственность, № 50-50-23/175/2014-064 от 29.08.2014
4.	Ограничение (обременение) права:		
	4.1.1. вид:		Доверительное управление, Московская область, Раменский район, сельское поселение Рыболовское, кад. № 50:23:0050384:698, Земельный участок, категория земель: земли сельскохозяйственного назначения, разрешенное использование: для дачного строительства с правом возведения жилого дома справом регистрации проживания в нем, общая площадь 1 000 кв. м
	дата государственной регистрации:		04.02.2016
	номер государственной регистрации:		50-50/023-50/999/001/2016-550/2
	срок, на который установлено ограничение (обременение) права:		с 04.02.2016 по 01.12.2027
	лицо, в пользу которого установлено ограничение (обременение) права:		Закрытое акционерное общество Управляющая компания «РВМ Капитал», ИНН: 7722563196
	основание государственной регистрации:		Правила доверительного управления Закрытым паевым инвестиционным фондом недвижимости "Земельный фонд "Солид Подмосковный" зарегистрированы ФСФР России 18.10.2007г. за № 1028-94135580 от 18.10.2007; Договор о передаче прав и обязанностей по договору доверительного управления паевым инвестиционным фондом от 07.04.2015 №06/11

1

ФЕДЕРАЛЬНАЯ СЛУЖБА ГОСУДАРСТВЕННОЙ РЕГИСТРАЦИИ, КАДАСТРА И КАРТОГРАФИИ

УПРАВЛЕНИЕ ФЕДЕРАЛЬНОЙ СЛУЖБЫ ГОСУДАРСТВЕННОЙ РЕГИСТРАЦИИ, КАДАСТРА И КАРТОГРАФИИ ПО МОСКОВСКОЙ ОБЛАСТИ

ВЫПИСКА ИЗ ЕДИНОГО ГОСУДАРСТВЕННОГО РЕЕСТРА ПРАВ НА НЕДВИЖИМОЕ ИМУЩЕСТВО И СДЕЛОК С НИМ

Дата 13.02.2016 № 50/023/001/2016-923

На основании запроса от 11.02.2016 г., поступавшего на рассмотрение 11.02.2016 г. сообщаем, что в Едином государственном реестре прав на недвижимое имущество и сделок с ним зарегистрировано:

1.	Характеристики объекта недвижимости:		
	Кадастровый (или условный) номер объекта:		50:23:0050384:699
	наименование объекта:		Земельный участок
	назначение объекта:		Земли сельскохозяйственного назначения, для дачного строительства с правом возведения жилого дома с правом регистрации проживания в нем
	площадь объекта:		1 000 кв. м
	инвентарный номер, литер:		
	этажность (этаж):		
	номера на поэтажном плане:		
	адрес (местоположение) объекта:		Московская область, Раменский район, сельское поселение Рыболовское
	состав:		
2.	Правообладатель (правообладатели):	2.1.	Владельцы инвестиционных паев - Закрытый паевой инвестиционный фонд недвижимости "ТрастЮнион- Подмосковный" данные о которых устанавливаются на основании данных лицевых счетов владельцев инвестиционных паев в реестре владельцев инвестиционных паев и счетов депо владельцев инвестиционных паев.
3.	Вид, номер и дата государственной регистрации права:	3.1.	Общая долевая собственность, № 50-50-23/175/2014-063 от 02.09.2014
4.	Ограничение (обременение) права:		
	4.1.1.	вид:	Доверительное управление, Московская область, Раменский район, сельское поселение Рыболовское, кад. № 50:23:0050384:699, Земельный участок, категория земель: земли сельскохозяйственного назначения, разрешенное использование: для дачного строительства с правом возведения жилого дома с правом регистрации проживания в нем, общая площадь 1 000 кв. м
		дата государственной регистрации:	04.02.2016
		номер государственной регистрации:	50-50/023-50/999/001/2016-549/2
		срок, на который установлено ограничение (обременение) права:	с 04.02.2016 по 01.12.2027
		лицо, в пользу которого установлено ограничение (обременение) права:	Закрытое акционерное общество Управляющая компания «РВМ Капитал», ИНН: 7722563196
		основание государственной регистрации:	Правила доверительного управления Закрытым паевым инвестиционным фондом недвижимости "Земельный фонд "Солид Подмосковный" зарегистрированы ФСФР России 18.10.2007г. за № 1028-94135580 от 18.10.2007; Договор о передаче прав и обязанностей по договору доверительного управления паевым инвестиционным фондом от 07.04.2015 №06/11

5.	Договоры участия в долевом строительстве:	не зарегистрировано
6.	Правопритязания:	отсутствуют
7.	Заявленные в судебном порядке права требования:	данные отсутствуют
8.	Отметка о возражении в отношении зарегистрированного права:	данные отсутствуют
9.	Отметка о наличии решения об изъятии объекта недвижимости для государственных и муниципальных нужд:	данные отсутствуют

Выписка выдана: Махортых Эдуард

Сведения, содержащиеся в настоящем документе, являются актуальными (действительными) на дату получения запроса органом, осуществляющим государственную регистрацию прав.
В соответствии со статьей 7 Федерального закона от 21 июля 1997 г. №122-ФЗ "О государственной регистрации прав на недвижимое имущество и сделок с ним" использование сведений, содержащихся в настоящей выписке, собранных или в форме, которые наносят ущерб правам и законным интересам правообладателей, влечет ответственность, предусмотренную законодательством Российской Федерации.

СПЕЦИАЛИСТ 1 РАЗРЯДА — Фролова И. С.

Получение заявителем выписки из ЕГРП для последующего представления в органы государственной власти, органы местного самоуправления или органы государственных внебюджетных фондов в целях получения государственных услуг, не требуется. Данную информацию указанные органы обязаны запрашивать у Росреестра самостоятельно(Федеральный закон от 27.07.2010 №210-ФЗ "Об организации предоставления государственных и муниципальных услуг", ч.1, ст.7).

5.	Договоры участия в долевом строительстве:	не зарегистрировано
6.	Правопритязания:	отсутствуют
7.	Заявленные в судебном порядке права требования:	данные отсутствуют
8.	Отметка о возражении в отношении зарегистрированного права:	данные отсутствуют
9.	Отметка о наличии решения об изъятии объекта недвижимости для государственных и муниципальных нужд:	данные отсутствуют

Выписка выдана: Махортых Эдуард

Сведения, содержащиеся в настоящем документе, являются актуальными (действительными) на дату получения запроса органом, осуществляющим государственную регистрацию прав.
В соответствии со статьей 7 Федерального закона от 21 июля 1997 г. №122-ФЗ "О государственной регистрации прав на недвижимое имущество и сделок с ним" использование сведений, содержащихся в настоящей выписке, [illegible] рме, которые наносят ущерб правам и законным интересам [illegible], [illegible] ответственность, предусмотренную законодательством Российской Федерации.

СПЕЦИАЛИСТ 1 РАЗРЯДА (должность уполномоченного должностного лица органа, осуществляющего государственную регистрацию прав) — [illegible] — Фуртова И. С. [illegible]

Получение заявителем выписки из ЕГРП для последующего предоставления в [illegible] органы государственных и [illegible] органы государственных [illegible] Данную информацию указанные органы обязаны запрашивать у Реестра самостоятельно [illegible] "Об организации предоставления государственных и муниципальных услуг", ч.1, ст.7)

2

ФЕДЕРАЛЬНАЯ СЛУЖБА ГОСУДАРСТВЕННОЙ РЕГИСТРАЦИИ, КАДАСТРА И КАРТОГРАФИИ

УПРАВЛЕНИЕ ФЕДЕРАЛЬНОЙ СЛУЖБЫ ГОСУДАРСТВЕННОЙ РЕГИСТРАЦИИ, КАДАСТРА И КАРТОГРАФИИ ПО МОСКОВСКОЙ ОБЛАСТИ

ВЫПИСКА ИЗ ЕДИНОГО ГОСУДАРСТВЕННОГО РЕЕСТРА ПРАВ НА НЕДВИЖИМОЕ ИМУЩЕСТВО И СДЕЛОК С НИМ

Дата 13.02.2016 № 50/023/001/2016-958

На основании запроса от 11.02.2016 г., поступившего на рассмотрение 11.02.2016 г. сообщаем, что в Едином государственном реестре прав на недвижимое имущество и сделок с ним зарегистрировано:

1.	Характеристики объекта недвижимости:		
	Кадастровый (или условный) номер объекта:		50:23:0050384:700
	наименование объекта:		Земельный участок
	назначение объекта:		Земли сельскохозяйственного назначения, для дачного строительства с правом возведения жилого дома с правом регистрации проживания в нем
	площадь объекта:		1 000 кв. м
	инвентарный номер, литер:		
	этажность (этаж):		
	номера на поэтажном плане:		
	адрес (местоположение) объекта:		Московская область, Раменский район, сельское поселение Рыболовское
	состав:		
2.	Правообладатель (правообладатели):	2.1.	Владельцы инвестиционных паев - Закрытый паевой инвестиционный фонд недвижимости "ТрастЮнион- Подмосковный" данные о которых устанавливаются на основании данных лицевых счетов владельцев инвестиционных паев в реестре владельцев инвестиционных паев и счетов депо владельцев инвестиционных паев.
3.	Вид, номер и дата государственной регистрации права:	3.1.	Общая долевая собственность, № 50-50-23/175/2014-062 от 02.09.2014
4.	Ограничение (обременение) права:		
	4.1.1. вид:		Доверительное управление, Московская область, Раменский район, сельское поселение Рыболовское, кад. № 50:23:0050384:700, Земельный участок, категория земель: земли сельскохозяйственного назначения, разрешенное использование: для дачного строительства с правом возведения жилого дома с правом регистрации проживания в нем, общая площадь 1 000 кв. м
	дата государственной регистрации:		04.02.2016
	номер государственной регистрации:		50-50/023-50/999/001/2016-539/2
	срок, на который установлено ограничение (обременение) права:		с 04.02.2016 по 01.12.2027
	лицо, в пользу которого установлено ограничение (обременение) права:		Закрытое акционерное общество Управляющая компания «РВМ Капитал», ИНН: 7722563196
	основание государственной регистрации:		Правила доверительного управления Закрытым паевым инвестиционным фондом недвижимости "Земельный фонд "Солид Подмосковный" зарегистрированы ФСФР России 18.10.2007г. за № 1028-94135580 от 18.10.2007; Договор о передаче прав и обязанностей по договору доверительного управления паевым инвестиционным фондом от 07.04.2015 №06/11

1

5.	Договоры участия в долевом строительстве:	не зарегистрировано
6.	Правопритязания:	отсутствуют
7.	Заявленные в судебном порядке права требования:	данные отсутствуют
8.	Отметка о возражении в отношении зарегистрированного права:	данные отсутствуют
9.	Отметка о наличии решения об изъятии объекта недвижимости для государственных и муниципальных нужд:	данные отсутствуют

Выписка выдана: Махортых Эдуард

Сведения, содержащиеся в настоящем документе, являются актуальными (действительными) на дату получения запроса органом, осуществляющим государственную регистрацию прав.
В соответствии со статьей 7 Федерального закона от 21 июля 1997 г. №122-ФЗ "О государственной регистрации прав на недвижимое имущество и сделок с ним" использование сведений, содержащихся в настоящей выписке, способных нанести ущерб правам и законным интересам правообладателей, влечет ответственность, предусмотренную законодательством Российской Федерации.

СПЕЦИАЛИСТ 1 РАЗРЯДА (должность уполномоченного должностного лица органа, осуществляющего государственную регистрацию прав) — [illegible] — [illegible] И. С. (фамилия, инициалы)

Получение заявителем выписки из ЕГРП для последующего предоставления в органы государственной власти органы местного самоуправления в органы государственных внебюджетных фондов в целях получения государственных и муниципальных услуг не требуется. Данную информацию указанные органы обязаны запрашивать у Росреестра самостоятельно (Федеральный закон от 27.07.2010 №210-ФЗ "Об организации предоставления государственных и муниципальных услуг", ч.1, ст.7)

2

ФЕДЕРАЛЬНАЯ СЛУЖБА ГОСУДАРСТВЕННОЙ РЕГИСТРАЦИИ, КАДАСТРА И КАРТОГРАФИИ

УПРАВЛЕНИЕ ФЕДЕРАЛЬНОЙ СЛУЖБЫ ГОСУДАРСТВЕННОЙ РЕГИСТРАЦИИ, КАДАСТРА И КАРТОГРАФИИ ПО МОСКОВСКОЙ ОБЛАСТИ

ВЫПИСКА ИЗ ЕДИНОГО ГОСУДАРСТВЕННОГО РЕЕСТРА ПРАВ НА НЕДВИЖИМОЕ ИМУЩЕСТВО И СДЕЛОК С НИМ

Дата 13.02.2016 № 50/023/001/2016-949

На основании запроса от 11.02.2016 г., поступившего на рассмотрение 11.02.2016 г. сообщаем, что в Едином государственном реестре прав на недвижимое имущество и сделок с ним зарегистрировано:

1.	Характеристики объекта недвижимости:		
	Кадастровый (или условный) номер объекта:		50:23:0050384:701
	наименование объекта:		Земельный участок
	назначение объекта:		Земли сельскохозяйственного назначения, для дачного строительства с правом возведения жилого дома с правом регистрации проживания в нем
	площадь объекта:		1 001 кв. м
	инвентарный номер, литер:		
	этажность (этаж):		
	номера на поэтажном плане:		
	адрес (местоположение) объекта:		Московская область, Раменский район, сельское поселение Рыболовское
	состав:		
2.	Правообладатель (правообладатели):	2.1.	Владельцы инвестиционных паев - Закрытый паевой инвестиционный фонд недвижимости "ТрастЮнион- Подмосковный" данные о которых устанавливаются на основании данных лицевых счетов владельцев инвестиционных паев в реестре владельцев инвестиционных паев и счетов депо владельцев инвестиционных паев.
3.	Вид, номер и дата государственной регистрации права:	3.1.	Общая долевая собственность, № 50-50-23/175/2014-060 от 02.09.2014
4.	Ограничение (обременение) права:		
	4.1.1. вид:		Доверительное управление, Московская область, Раменский район, сельское поселение Рыболовское, кад. № 50:23:0050384:701, Земельный участок, категория земель: земли сельскохозяйственного назначения, разрешенное использование: для дачного строительства с правом возведения жилого дома с правом регистрации проживания в нем, общая площадь 1 001 кв. м
	дата государственной регистрации:		04.02.2016
	номер государственной регистрации:		50-50/023-50/999/001/2016-464/2
	срок, на который установлено ограничение (обременение) права:		с 21.01.2016 по 01.12.2027
	лицо, в пользу которого установлено ограничение (обременение) права:		Закрытое акционерное общество Управляющая компания «РВМ Капитал», ИНН: 7722563196
	основание государственной регистрации:		Правила доверительного управления Закрытым паевым инвестиционным фондом недвижимости "Земельный фонд "Солид Подмосковный" зарегистрированы ФСФР России 18.10.2007г. за № 1028-94135580 от 18.10.2007; Договор о передаче прав и обязанностей по договору доверительного управления паевым инвестиционным фондом от 07.04.2015 №06/11

1

Отчет об оценке земельных участков (467 ед.) для дачного строительства с правом возведения жилого дома с правом регистрации проживания в нем, расположенных в Раменском районе Московской области

5.	Договоры участия в долевом строительстве:	не зарегистрировано
6.	Правопритязания:	отсутствуют
7.	Заявленные в судебном порядке права требования:	данные отсутствуют
8.	Отметка о возражении в отношении зарегистрированного права:	данные отсутствуют
9.	Отметка о наличии решения об изъятии объекта недвижимости для государственных и муниципальных нужд:	данные отсутствуют

Выписка выдана: Махортых Эдуард

Сведения, содержащиеся в настоящем документе, являются актуальными (действительными) на дату получения запроса органом, осуществляющим государственную регистрацию прав.
В соответствии со статьей 7 Федерального закона от 21 июля 1997 г. №122-ФЗ "О государственной регистрации прав на недвижимое имущество и сделок с ним" использование сведений, содержащихся в настоящей выписке, способами или в форме, которые наносят ущерб правам и законным интересам правообладателя, влечет ответственность, предусмотренную законодательством Российской Федерации.

СПЕЦИАЛИСТ 1 РАЗРЯДА — Жданкин Н. С.

Получение данного ответа по ЕГРП не является предоставлением органом государственной власти, органом местного самоуправления органом государственных внебюджетных фондов или должностным лицом государственных и муниципальных услуг, не требует. Данная информация получена прозрачно, является запросить у Росреестр. Ответственность Федеральный закон от 27.07.2010 №210-ФЗ "Об организации предоставления государственных и муниципальных услуг" (ч.1, ст.7)

ФЕДЕРАЛЬНАЯ СЛУЖБА ГОСУДАРСТВЕННОЙ РЕГИСТРАЦИИ, КАДАСТРА И КАРТОГРАФИИ

УПРАВЛЕНИЕ ФЕДЕРАЛЬНОЙ СЛУЖБЫ ГОСУДАРСТВЕННОЙ РЕГИСТРАЦИИ, КАДАСТРА И КАРТОГРАФИИ ПО МОСКОВСКОЙ ОБЛАСТИ

ВЫПИСКА ИЗ ЕДИНОГО ГОСУДАРСТВЕННОГО РЕЕСТРА ПРАВ НА НЕДВИЖИМОЕ ИМУЩЕСТВО И СДЕЛОК С НИМ

Дата 13.02.2016 № 50/023/001/2016-710

На основании запроса от 11.02.2016 г., поступившего на рассмотрение 11.02.2016 г. сообщаем, что в Едином государственном реестре прав на недвижимое имущество и сделок с ним зарегистрировано:

1.	Характеристики объекта недвижимости:		
	Кадастровый (или условный) номер объекта:		50:23:0050384:702
	наименование объекта:		Земельный участок
	назначение объекта:		Земли сельскохозяйственного назначения, для дачного строительства с правом возведения жилого дома с правом регистрации проживания в нем
	площадь объекта:		1 682 кв. м
	инвентарный номер, литер:		
	этажность (этаж):		
	номера на поэтажном плане:		
	адрес (местоположение) объекта:		Московская область, Раменский район, сельское поселение Рыболовское
	состав:		
2.	Правообладатель (правообладатели):	2.1.	Владельцы инвестиционных паев - Закрытый паевой инвестиционный фонд недвижимости "ТрастЮнион- Подмосковный" данные о которых устанавливаются на основании данных лицевых счетов владельцев инвестиционных паев в реестре владельцев инвестиционных паев и счетов депо владельцев инвестиционных паев.
3.	Вид, номер и дата государственной регистрации права:	3.1.	Общая долевая собственность, № 50-50-23/175/2014-059 от 02.09.2014
4.	Ограничение (обременение) права:		
	4.1.1.	вид:	Доверительное управление, Московская область, Раменский район, сельское поселение Рыболовское, кад. № 50:23:0050384:702, Земельный участок, категория земель: земли сельскохозяйственного назначения, разрешенное использование: для дачного строительства с правом возведения жилого дома с правом регистрации проживания в нем, общая площадь 1 682 кв. м
		дата государственной регистрации:	01.02.2016
		номер государственной регистрации:	50-50/023-50/999/001/2016-351/2
		срок, на который установлено ограничение (обременение) права:	с 01.02.2016 по 01.12.2027
		лицо, в пользу которого установлено ограничение (обременение) права:	Закрытое акционерное общество Управляющая компания «РВМ Капитал», ИНН: 7722563196
		основание государственной регистрации:	Правила доверительного управления Закрытым паевым инвестиционным фондом недвижимости "Земельный фонд "Солид Подмосковный" зарегистрированы ФСФР России 18.10.2007г. за № 1028-94135580 от 18.10.2007; Договор о передаче прав и обязанностей по договору доверительного управления паевым инвестиционным фондом от 07.04.2015 №06/11

ФЕДЕРАЛЬНАЯ СЛУЖБА ГОСУДАРСТВЕННОЙ РЕГИСТРАЦИИ, КАДАСТРА И КАРТОГРАФИИ

УПРАВЛЕНИЕ ФЕДЕРАЛЬНОЙ СЛУЖБЫ ГОСУДАРСТВЕННОЙ РЕГИСТРАЦИИ, КАДАСТРА И КАРТОГРАФИИ ПО МОСКОВСКОЙ ОБЛАСТИ

ВЫПИСКА ИЗ ЕДИНОГО ГОСУДАРСТВЕННОГО РЕЕСТРА ПРАВ НА НЕДВИЖИМОЕ ИМУЩЕСТВО И СДЕЛОК С НИМ

Дата 13.02.2016 № 50/023/001/2016-930

На основании запроса от 11.02.2016 г., поступившего на рассмотрение 11.02.2016 г. сообщаем, что в Едином государственном реестре прав на недвижимое имущество и сделок с ним зарегистрировано:

1.	Характеристики объекта недвижимости:		
	Кадастровый (или условный) номер объекта:		50:23:0050384:705
	наименование объекта:		Земельный участок
	назначение объекта:		Земли сельскохозяйственного назначения, для дачного строительства с правом возведения жилого дома с правом регистрации проживания в нем
	площадь объекта:		1 000 кв. м
	инвентарный номер, литер:		
	этажность (этаж):		
	номера на поэтажном плане:		
	адрес (местоположение) объекта:		Московская область, Раменский район, сельское поселение Рыболовское
	состав:		
2.	Правообладатель (правообладатели):	2.1.	Владельцы инвестиционных паев - Закрытый паевой инвестиционный фонд недвижимости "ТрастЮнион- Подмосковный" данные о которых устанавливаются на основании данных лицевых счетов владельцев инвестиционных паев в реестре владельцев инвестиционных паев и счетов депо владельцев инвестиционных паев.
3.	Вид, номер и дата государственной регистрации права:	3.1.	Общая долевая собственность, № 50-50-23/168/2014-268 от 01.09.2014
4.	Ограничение (обременение) права:		
	4.1.1. вид:		Доверительное управление, Московская область, Раменский район, сельское поселение Рыболовское, кад. № 50:23:0050384:705, Земельный участок, категория земель: земли сельскохозяйственного назначения, разрешенное использование: для дачного строительства с правом возведения жилого дома с правом регистрации проживания в нем, общая площадь 1 000 кв. м
	дата государственной регистрации:		04.02.2016
	номер государственной регистрации:		50-50/023-50/999/001/2016-543/2
	срок, на который установлено ограничение (обременение) права:		с 04.02.2016 по 01.12.2027
	лицо, в пользу которого установлено ограничение (обременение) права:		Закрытое акционерное общество Управляющая компания «РВМ Капитал», ИНН: 7722563196
	основание государственной регистрации:		Правила доверительного управления Закрытым паевым инвестиционным фондом недвижимости "Земельный фонд "Солид Подмосковный" зарегистрированы ФСФР России 18.10.2007г. за № 1028-94135580 от 18.10.2007; Договор о передаче прав и обязанностей по договору доверительного управления паевым инвестиционным фондом от 07.04.2015 №06/11

1

5.	Договоры участия в долевом строительстве:	не зарегистрировано
6.	Правопритязания:	отсутствуют
7.	Заявленные в судебном порядке права требования:	данные отсутствуют
8.	Отметка о возражении в отношении зарегистрированного права:	данные отсутствуют
9.	Отметка о наличии решения об изъятии объекта недвижимости для государственных и муниципальных нужд:	данные отсутствуют

Выписка выдана: Махортых Эдуард

Сведения, содержащиеся в настоящем документе, являются актуальными (действительными) на дату получения запроса органом, осуществляющим государственную регистрацию прав.
В соответствии со статьей 7 Федерального закона от [illegible] 1997 г. №122-ФЗ "О государственной регистрации прав на недвижимое имущество и сделок с ним" использование сведений, содержащихся в настоящей выписке, способами или в форме, которые наносят ущерб правам и законным интересам правообладателей, влечет ответственность, предусмотренную законодательством Российской Федерации.

СПЕЦИАЛИСТ 1 РАЗРЯДА (должность уполномоченного должностного лица органа, осуществляющего государственную регистрацию прав) [illegible] [illegible] И. С. (Фамилия, инициалы)

Получение заявителем выписки из ЕГРП для последующего предоставления в органы государственной власти, органы местного самоуправления и органы государственных внебюджетных фондов в целях получения государственных и муниципальных услуг не требуется. Данную информацию указанные органы обязаны запрашивать у Реестра самостоятельно. Федеральный закон от 27.07.2010 №210-ФЗ "Об организации предоставления государственных и муниципальных услуг", ч.1, ст.7)

2

ФЕДЕРАЛЬНАЯ СЛУЖБА ГОСУДАРСТВЕННОЙ РЕГИСТРАЦИИ, КАДАСТРА И КАРТОГРАФИИ

УПРАВЛЕНИЕ ФЕДЕРАЛЬНОЙ СЛУЖБЫ ГОСУДАРСТВЕННОЙ РЕГИСТРАЦИИ, КАДАСТРА И КАРТОГРАФИИ ПО МОСКОВСКОЙ ОБЛАСТИ

ВЫПИСКА ИЗ ЕДИНОГО ГОСУДАРСТВЕННОГО РЕЕСТРА ПРАВ НА НЕДВИЖИМОЕ ИМУЩЕСТВО И СДЕЛОК С НИМ

Дата 12.03.2016 № 50/023/001/2016-1444

На основании запроса от 10.03.2016 г., поступившего на рассмотрение 10.03.2016 г сообщаем, что в Едином государственном реестре прав на недвижимое имущество и сделок с ним зарегистрировано:

1.	Характеристики объекта недвижимости:		
	Кадастровый (или условный) номер объекта:		50:23:0050384:712
	наименование объекта:		Земельный участок
	назначение объекта:		Земли сельскохозяйственного назначения, для дачного строительства с правом возведения жилого дома с правом регистрации проживания в нем
	площадь объекта:		875 кв. м
	инвентарный номер, литер:		
	этажность (этаж):		
	номера на поэтажном плане:		
	адрес (местоположение) объекта:		Московская область, Раменский район, сельское поселение Рыболовское
	состав:		
2.	Правообладатель (правообладатели):	2.1.	Владельцы инвестиционных паев - Закрытый паевой инвестиционный фонд недвижимости "ТрастЮнион- Подмосковный" данные о которых устанавливаются на основании данных лицевых счетов владельцев инвестиционных паев в реестре владельцев инвестиционных паев и счетов депо владельцев инвестиционных паев.
3.	Вид, номер и дата государственной регистрации права:	3.1.	Общая долевая собственность, № 50-50-23/226/2014-153 от 25.11.2014
4.	Ограничение (обременение) права:		
	4.1.1. вид:		Доверительное управление, Московская область, Раменский район, сельское поселение Рыболовское, кад. № 50:23:0050384:712, Земельный участок, категория земель: земли сельскохозяйственного назначения, разрешенное использование: для дачного строительства с правом возведения жилого дома с правом регистрации проживания в нем, общая площадь 875 кв. м
	дата государственной регистрации:		25.02.2016
	номер государственной регистрации:		50-50/023-50/999/001/2016-960/2
	срок, на который установлено ограничение (обременение) права:		с 25.02.2016 по 01.12.2027
	лицо, в пользу которого установлено ограничение (обременение) права:		Закрытое акционерное общество Управляющая компания «РВМ Капитал», ИНН: 7722563196
	основание государственной регистрации:		Правила доверительного управления Закрытым паевым инвестиционным фондом недвижимости "Земельный фонд "Солид Подмосковный" зарегистрированы ФСФР России 18.10.2007г. за № 1028-94135580 от 18.10.2007; Договор о передаче прав и обязанностей по договору доверительного управления паевым инвестиционным фондом от 07.04.2015 №06/11

1

5.	Договоры участия в долевом строительстве:	не зарегистрировано
6.	Правопритязания:	отсутствуют
7.	Заявленные в судебном порядке права требования:	данные отсутствуют
8.	Отметка о возражении в отношении зарегистрированного права:	данные отсутствуют
9.	Отметка о наличии решения об изъятии объекта недвижимости для государственных и муниципальных нужд:	данные отсутствуют

Выписка выдана: Махортых Эдуард Иванович

Сведения, содержащиеся в настоящем документе, являются актуальными (действительными) на дату получения запроса органом, осуществляющим государственную регистрацию прав.
В соответствии со статьей 7 Федерального закона от 21 июля 1997 г. №122-ФЗ "О государственной регистрации прав на недвижимое имущество и сделок с ним" использование сведений, содержащихся в настоящей выписке, способами или в форме, которые наносят ущерб правам и законным интересам правообладателей, влечет ответственность, предусмотренную законодательством Российской Федерации.

СПЕЦИАЛИСТ 1 РАЗРЯДА (должность уполномоченного должностного лица органа, осуществляющего государственную регистрацию прав) — подпись — Фунтиков И. С. (фамилия, инициалы)

Получение заявителем выписки из ЕГРП для последующего предоставления [illegible] не требуется. Данную информацию указанные органы обязаны запрашивать у Росреестра [illegible] от 27.07.2010 №210-ФЗ "Об организации предоставления государственных и муниципальных услуг", ч.1, ст.7)

2

Отчет об оценке земельных участков (467 ед.) для дачного строительства с правом возведения жилого дома с правом регистрации проживания в нем, расположенных в Раменском районе Московской области

		фондом от 07.04.2015 №06/11
5.	Договоры участия в долевом строительстве:	не зарегистрировано
6.	Правопритязания:	отсутствуют
7.	Заявленные в судебном порядке права требования:	данные отсутствуют
8.	Отметка о возражении в отношении зарегистрированного права:	данные отсутствуют
9.	Отметка о наличии решения об изъятии объекта недвижимости для государственных и муниципальных нужд:	данные отсутствуют

Выписка выдана: Махортых Эдуард Иванович

Сведения, содержащиеся в настоящем документе, являются актуальными (действительными) на дату получения запроса органом, осуществляющим государственную регистрацию прав.
В соответствии со статьей 7 Федерального закона от 21 июля 1997 г. №122-ФЗ "О государственной регистрации прав на недвижимое имущество и сделок с ним" использование сведений, содержащихся в настоящей выписке, способные нам в форме, которые наносят ущерб правам и законным интересам правообладателей, влечет ответственность, предусмотренную законодательством Российской Федерации.

СПЕЦИАЛИСТ 1 РАЗРЯДА — Фрятинов И. С.

Получение заявителем выписки из ЕГРП для подлежащего предоставлению в [illegible] органы местного [illegible] в [illegible] государственных [illegible] Государственный [illegible] Федерального закона от 27.07.2010 №210-ФЗ "Об организации предоставления государственных и муниципальных [illegible]

2

ФЕДЕРАЛЬНАЯ СЛУЖБА ГОСУДАРСТВЕННОЙ РЕГИСТРАЦИИ, КАДАСТРА И КАРТОГРАФИИ

УПРАВЛЕНИЕ ФЕДЕРАЛЬНОЙ СЛУЖБЫ ГОСУДАРСТВЕННОЙ РЕГИСТРАЦИИ, КАДАСТРА И КАРТОГРАФИИ ПО МОСКОВСКОЙ ОБЛАСТИ

ВЫПИСКА ИЗ ЕДИНОГО ГОСУДАРСТВЕННОГО РЕЕСТРА ПРАВ НА НЕДВИЖИМОЕ ИМУЩЕСТВО И СДЕЛОК С НИМ

Дата 12.03.2016 № 50/023/001/2016-1460

На основании запроса от 10.03.2016 г., поступившего на рассмотрение 10.03.2016 г сообщаем, что в Едином государственном реестре прав на недвижимое имущество и сделок с ним зарегистрировано:

1.	Характеристики объекта недвижимости:		
	Кадастровый (или условный) номер объекта:		50:23:0050384:713
	наименование объекта:		Земельный участок
	назначение объекта:		Земли сельскохозяйственного назначения, для дачного строительства с правом возведения жилого дома с правом регистрации проживания в нем
	площадь объекта:		884 кв. м
	инвентарный номер, литер:		
	этажность (этаж):		
	номера на поэтажном плане:		
	адрес (местоположение) объекта:		Московская область, Раменский район, сельское поселение Рыболовское
	состав:		
2.	Правообладатель (правообладатели):	2.1.	Владельцы инвестиционных паев - Закрытый паевой инвестиционный фонд недвижимости "ТрастЮнион- Подмосковный" данные о которых устанавливаются на основании данных лицевых счетов владельцев инвестиционных паев в реестре владельцев инвестиционных паев и счетов депо владельцев инвестиционных паев.
3.	Вид, номер и дата государственной регистрации права:	3.1.	Общая долевая собственность, № 50-50-23/148/2014-350 от 29.08.2014
4.	Ограничение (обременение) права:		
	4.1.1. вид:		Прочие ограничения (обременения), Московская область, Раменский район, сельское поселение Рыболовское, кад.№ 50:23:0050384:713. Земельный участок, категория земель: земли сельскохозяйственного назначения, разрешенное использование: для дачного строительства с правом возведения жилого дома с правом регистрации проживания в нем, общая площадь 884 кв. м
	дата государственной регистрации:		25.02.2016
	номер государственной регистрации:		50-50/023-50/999/001/2016-959/2
	срок, на который установлено ограничение (обременение) права:		с 25.02.2016 по 01.12.2027
	лицо, в пользу которого установлено ограничение (обременение) права:		Закрытое акционерное общество Управляющая компания «РВМ Капитал», ИНН: 7722563196
	основание государственной регистрации:		Правила доверительного управления Закрытым паевым инвестиционным фондом недвижимости "Земельный фонд "Солид Подмосковный" зарегистрированы ФСФР России 18.10.2007г. за № 1028-94135580 от 18.10.2007; Договор о передаче прав и обязанностей по договору доверительного управления паевым инвестиционным

1

Отчет об оценке земельных участков (467 ед.) для дачного строительства с правом возведения жилого дома с правом регистрации проживания в нем, расположенных в Раменском районе Московской области

ФЕДЕРАЛЬНАЯ СЛУЖБА ГОСУДАРСТВЕННОЙ РЕГИСТРАЦИИ, КАДАСТРА И КАРТОГРАФИИ

УПРАВЛЕНИЕ ФЕДЕРАЛЬНОЙ СЛУЖБЫ ГОСУДАРСТВЕННОЙ РЕГИСТРАЦИИ, КАДАСТРА И КАРТОГРАФИИ ПО МОСКОВСКОЙ ОБЛАСТИ

ВЫПИСКА ИЗ ЕДИНОГО ГОСУДАРСТВЕННОГО РЕЕСТРА ПРАВ НА НЕДВИЖИМОЕ ИМУЩЕСТВО И СДЕЛОК С НИМ

Дата 12.03.2016 № 50/023/001/2016-1420

На основании запроса от 10.03.2016 г., поступившего на рассмотрение 10.03.2016 г. сообщаем, что в Едином государственном реестре прав на недвижимое имущество и сделок с ним зарегистрировано:

1.	Характеристики объекта недвижимости:		
	Кадастровый (или условный) номер объекта:		50:23:0050384:714
	наименование объекта:		Земельный участок
	назначение объекта:		Земли сельскохозяйственного назначения, для дачного строительства с правом возведения жилого дома с правом регистрации проживания в нем
	площадь объекта:		903 кв. м
	инвентарный номер, литер:		
	этажность (этаж):		
	номера на поэтажном плане:		
	адрес (местоположение) объекта:		Московская область, Раменский район, сельское поселение Рыболовское
	состав:		
2.	Правообладатель (правообладатели):	2.1.	Владельцы инвестиционных паев - Закрытый паевой инвестиционный фонд недвижимости "ТрастЮнион- Подмосковный" данные о которых устанавливаются на основании данных лицевых счетов владельцев инвестиционных паев в реестре владельцев инвестиционных паев и счетов депо владельцев инвестиционных паев.
3.	Вид, номер и дата государственной регистрации права:	3.1.	Общая долевая собственность, № 50-50-23/226/2014-144 от 25.11.2014
4.	Ограничение (обременение) права:		
	4.1.1.	вид:	Доверительное управление. Московская область, Раменский район, сельское поселение Рыболовское, кад. № 50:23:0050384:714. Земельный участок, категория земель: земли сельскохозяйственного назначения, разрешенное использование: для дачного строительства с правом возведения жилого дома с правом регистрации проживания в нем, общая площадь 903 кв. м
		дата государственной регистрации:	25.02.2016
		номер государственной регистрации:	50-50/023-50/999/001/2016-940/2
		срок, на который установлено ограничение (обременение) права:	с 25.02.2016 по 01.12.2027
		лицо, в пользу которого установлено ограничение (обременение) права:	Закрытое акционерное общество Управляющая компания «РВМ Капитал», ИНН: 7722563196
		основание государственной регистрации:	Правила доверительного управления Закрытым паевым инвестиционным фондом недвижимости "Земельный фонд "Солид Подмосковный" зарегистрированы ФСФР России 18.10.2007г. за № 1028-94135580 от 18.10.2007; Договор о передаче прав и обязанностей по договору доверительного управления паевым инвестиционным фондом от 07.04.2015 №06/11

5.	Договоры участия в долевом строительстве:	не зарегистрировано
6.	Правопритязания:	отсутствуют
7.	Заявленные в судебном порядке права требования:	данные отсутствуют
8.	Отметка о возражении в отношении зарегистрированного права:	данные отсутствуют
9.	Отметка о наличии решения об изъятии объекта недвижимости для государственных и муниципальных нужд:	данные отсутствуют

Выписка выдана: Махортых Эдуард Иванович

Сведения, содержащиеся в настоящем документе, являются актуальными (действительными) на дату получения запроса органом, осуществляющим государственную регистрацию прав. В соответствии со статьей 7 Федерального закона от 21 июля 1997 г. №122-ФЗ "О государственной регистрации прав на недвижимое имущество и сделок с ним" использование сведений, содержащихся в настоящей выписке способами или в формах, которые наносят ущерб правам и законным интересам правообладателей, влечет ответственность, предусмотренную законодательством Российской Федерации.

СПЕЦИАЛИСТ 1 РАЗРЯДА — Фунтикова Е. С.

(должность уполномоченного должностного лица органа, осуществляющего государственную регистрацию прав) (подпись) (фамилия, инициалы)

Получение заявителем выписки из ЕГРП для последующего представления в орган государственной власти, орган местного самоуправления с целью государственных внебюджетных фондов в целях получения государственных услуг не требуется. Данную информацию указанные органы вправе запрашивать у Росреестра самостоятельно (Федеральный закон от 27.07.2010 №210-ФЗ "Об организации предоставления государственных и муниципальных услуг", ч.1, ст.7)

7.	Заявленные в судебном порядке права требования:	данные отсутствуют
8.	Отметка о возражении в отношении зарегистрированного права:	данные отсутствуют
9.	Отметка о наличии решения об изъятии объекта недвижимости для государственных и муниципальных нужд:	данные отсутствуют

Выписка выдана: Махортых Эдуард Иванович

Сведения, содержащиеся в настоящем документе, являются актуальными (действительными) на дату получения запроса органом, осуществляющим государственную регистрацию прав.
В соответствии со статьей 7 Федерального закона от 21 июля 1997 г. №122-ФЗ "О государственной регистрации прав на недвижимое имущество и сделок с ним" использование сведений, содержащихся в настоящей выписке, способами или в форме, которые наносят ущерб правам и законным интересам правообладателей, влечет ответственность, предусмотренную законодательством Российской Федерации.

СПЕЦИАЛИСТ 1 РАЗРЯДА — Чуйкина Р. С.
(должность уполномоченного должностного лица органа, осуществляющего государственную регистрацию прав) — (подпись, дата) — (фамилия, инициалы)

Получение заявителем выписки из ЕГРП для последующего предоставления в органы государственной власти, органы местного самоуправления и органы государственных внебюджетных фондов в целях получения государственных и муниципальных услуг, не требуется. Данную информацию уведомлены органы обязаны запрашивать у Росреестра самостоятельно. Федеральный закон от 27.07.2010 №210-ФЗ "Об организации предоставления государственных и муниципальных услуг", ч.1, ст.7)

2

ФЕДЕРАЛЬНАЯ СЛУЖБА ГОСУДАРСТВЕННОЙ РЕГИСТРАЦИИ, КАДАСТРА И КАРТОГРАФИИ

УПРАВЛЕНИЕ ФЕДЕРАЛЬНОЙ СЛУЖБЫ ГОСУДАРСТВЕННОЙ РЕГИСТРАЦИИ, КАДАСТРА И КАРТОГРАФИИ ПО МОСКОВСКОЙ ОБЛАСТИ

ВЫПИСКА ИЗ ЕДИНОГО ГОСУДАРСТВЕННОГО РЕЕСТРА ПРАВ НА НЕДВИЖИМОЕ ИМУЩЕСТВО И СДЕЛОК С НИМ

Дата 12.03.2016 № 50/023/001/2016-1546

На основании запроса от 10.03.2016 г., поступившего на рассмотрение 10.03.2016 г. сообщаем, что в Едином государственном реестре прав на недвижимое имущество и сделок с ним зарегистрировано:

1.	Характеристики объекта недвижимости:		
	Кадастровый (или условный) номер объекта:		50:23:0050384:715
	наименование объекта:		Земельный участок
	назначение объекта:		Земли сельскохозяйственного назначения, для дачного строительства с правом возведения жилого дома с правом регистрации проживания в нем
	площадь объекта:		920 кв. м
	инвентарный номер, литер:		
	этажность (этаж):		
	номера на поэтажном плане:		
	адрес (местоположение) объекта:		Московская область, Раменский район, сельское поселение Рыболовское
	состав:		
2.	Правообладатель (правообладатели):	2.1.	Владельцы инвестиционных паев - Закрытый паевой инвестиционный фонд недвижимости "ТрастЮнион- Подмосковный" данные о которых устанавливаются на основании данных лицевых счетов владельцев инвестиционных паев в реестре владельцев инвестиционных паев и счетов депо владельцев инвестиционных паев.
3.	Вид, номер и дата государственной регистрации права:	3.1.	Общая долевая собственность, № 50-50-23/226/2014-118 от 25.11.2014
4.	Ограничение (обременение) права:		
	4.1.1. вид:		Доверительное управление, Московская область, Раменский район, сельское поселение Рыболовское, кад. № 50:23:0050384:715, Земельный участок, категория земель: земли сельскохозяйственного назначения, разрешенное использование: для дачного строительства с правом возведения жилого дома с правом регистрации проживания в нем, общая площадь 920 кв. м
	дата государственной регистрации:		25.02.2016
	номер государственной регистрации:		50-50/023-50/999/001/2016-902/2
	срок, на который установлено ограничение (обременение) права:		с 25.02.2016 по 01.12.2027
	лицо, в пользу которого установлено ограничение (обременение) права:		Закрытое акционерное общество Управляющая компания «РВМ Капитал», ИНН: 7722563196
	основание государственной регистрации:		Правила доверительного управления Закрытым паевым инвестиционным фондом недвижимости "Земельный фонд "Солид Подмосковный" зарегистрированы ФСФР России 18.10.2007г. за № 1028-94135580 от 18.10.2007
5.	Договоры участия в долевом строительстве:		не зарегистрировано
6.	Правопритязания:		отсутствуют

1

ФЕДЕРАЛЬНАЯ СЛУЖБА ГОСУДАРСТВЕННОЙ РЕГИСТРАЦИИ, КАДАСТРА И КАРТОГРАФИИ

УПРАВЛЕНИЕ ФЕДЕРАЛЬНОЙ СЛУЖБЫ ГОСУДАРСТВЕННОЙ РЕГИСТРАЦИИ, КАДАСТРА И КАРТОГРАФИИ ПО МОСКОВСКОЙ ОБЛАСТИ

ВЫПИСКА ИЗ ЕДИНОГО ГОСУДАРСТВЕННОГО РЕЕСТРА ПРАВ НА НЕДВИЖИМОЕ ИМУЩЕСТВО И СДЕЛОК С НИМ

Дата 12.03.2016 № 50/023/001/2016-1519

На основании запроса от 10.03.2016 г., поступившего на рассмотрение 10.03.2016 г. сообщаем, что в Едином государственном реестре прав на недвижимое имущество и сделок с ним зарегистрировано:

1.	Характеристики объекта недвижимости:		
	Кадастровый (или условный) номер объекта:		50:23:0050384:716
	наименование объекта:		Земельный участок
	назначение объекта:		Земли сельскохозяйственного назначения, для дачного строительства с правом возведения жилого дома с правом регистрации проживания в нем
	площадь объекта:		927 кв. м
	инвентарный номер, литер:		
	этажность (этаж):		
	номера на поэтажном плане:		
	адрес (местоположение) объекта:		Московская область, Раменский район, сельское поселение Рыболовское
	состав:		
2.	Правообладатель (правообладатели):	2.1.	Владельцы инвестиционных паев - Закрытый паевой инвестиционный фонд недвижимости "ТрастИнвест- Подмосковный" данные о которых устанавливаются на основании данных лицевых счетов владельцев инвестиционных паев в реестре владельцев инвестиционных паев и счетов депо владельцев инвестиционных паев.
3.	Вид, номер и дата государственной регистрации права:	3.1.	Общая долевая собственность, № 50-50-23/156/2014-373 от 02.09.2014
4.	Ограничение (обременение) права:		
	4.1.1. вид:		Доверительное управление, Московская область, Раменский район, сельское поселение Рыболовское, кад. № 50:23:0050384:716, Земельный участок, категория земель: земли сельскохозяйственного назначения, разрешенное использование: для дачного строительства с правом возведения жилого дома с правом регистрации проживания в нем, общая площадь 927 кв. м
	дата государственной регистрации:		25.02.2016
	номер государственной регистрации:		50-50/023-50/999/001/2016-893/2
	срок, на который установлено ограничение (обременение) права:		с 25.02.2016 по 01.12.2027
	лицо, в пользу которого установлено ограничение (обременение) права:		Закрытое акционерное общество Управляющая компания «РВМ Капитал», ИНН: 7722563196
	основание государственной регистрации:		Правила доверительного управления Закрытым паевым инвестиционным фондом недвижимости "Земельный фонд "Солнд Подмосковный" зарегистрированы ФСФР России 18.10.2007г. за № 1028-94135580 от 18.10.2007; Договор о передаче прав и обязанностей по договору доверительного управления паевым инвестиционным фондом от 07.04.2015 №06/11

5.	Договоры участия в долевом строительстве:	не зарегистрировано
6.	Правопритязания:	отсутствуют
7.	Заявленные в судебном порядке права требования:	данные отсутствуют
8.	Отметка о возражении в отношении зарегистрированного права:	данные отсутствуют
9.	Отметка о наличии решения об изъятии объекта недвижимости для государственных и муниципальных нужд:	данные отсутствуют

Выписка выдана: Махортых Эдуард Иванович

Сведения, содержащиеся в настоящем документе, являются актуальными (действительными) на дату получения запроса органом, осуществляющим государственную регистрацию прав.
В соответствии со статьей 7 Федерального закона от 21 июля 1997 г. №122-ФЗ "О государственной регистрации прав на недвижимое имущество и сделок с ним" использование сведений, содержащихся в настоящей выписке, способами, а также в форме, которые наносят ущерб правам и законным интересам правообладателей, влечет ответственность, предусмотренную законодательством Российской Федерации.

СПЕЦИАЛИСТ 1 РАЗРЯДА (должность уполномоченного должностного лица органа, осуществляющего государственную регистрацию прав) (подпись, М.П.) Фетисов И. С. (фамилия, инициалы)

Получение заявителем выписки из ЕГРП для последующего представления органам государственной власти, органам местного самоуправления и органам государственных внебюджетных фондов в целях получения государственных и муниципальных услуг, не требуется. Данную информацию указанные органы обязаны запрашивать у Росреестра самостоятельно (статья 7 Федерального закона от 27.07.2010 №210-ФЗ "Об организации предоставления государственных и муниципальных услуг", ч.1, ст.7)

5.	Договоры участия в долевом строительстве:	не зарегистрировано
6.	Правопритязания:	отсутствуют
7.	Заявленные в судебном порядке права требования:	данные отсутствуют
8.	Отметка о возражении в отношении зарегистрированного права:	данные отсутствуют
9.	Отметка о наличии решения об изъятии объекта недвижимости для государственных и муниципальных нужд:	данные отсутствуют

Выписка выдана: Махортых Эдуард Иванович

Сведения, содержащиеся в настоящем документе, являются актуальными (действительными) на дату получения запроса органом, осуществляющим государственную регистрацию прав.
В соответствии со статьей 7 Федерального закона от 21 июля 1997 г. №122-ФЗ "О государственной регистрации прав на недвижимое имущество и сделок с ним" использование сведений, содержащихся в настоящей выписке, способами или в форме, которые наносят ущерб правам и законным интересам правообладателей, влечет ответственность, предусмотренную законодательством Российской Федерации.

СПЕЦИАЛИСТ 1 РАЗРЯДА — Сухарева Р. С.

Получение заявителем выписки из ЕГРП для последующего предоставления органам государственной власти, органам местного самоуправления и организациям, обращение которых является обязательным в соответствии с федеральными законами для предоставления государственных и муниципальных услуг, не требуется. Данная информация может быть получена заявителем самостоятельно путем направления запроса в Росреестр (Приказ Минэкономразвития России от 23.07.2010 №340 "Об утверждении Перечня документов, иных материалов, обязанность по представлению которых возложена на заявителя в соответствии с нормативными правовыми актами Российской Федерации, нормативными правовыми актами субъектов Российской Федерации, муниципальными правовыми актами, необходимых для предоставления государственных и муниципальных услуг", п.1, ст.7).

ФЕДЕРАЛЬНАЯ СЛУЖБА ГОСУДАРСТВЕННОЙ РЕГИСТРАЦИИ, КАДАСТРА И КАРТОГРАФИИ

УПРАВЛЕНИЕ ФЕДЕРАЛЬНОЙ СЛУЖБЫ ГОСУДАРСТВЕННОЙ РЕГИСТРАЦИИ, КАДАСТРА И КАРТОГРАФИИ ПО МОСКОВСКОЙ ОБЛАСТИ

ВЫПИСКА ИЗ ЕДИНОГО ГОСУДАРСТВЕННОГО РЕЕСТРА ПРАВ НА НЕДВИЖИМОЕ ИМУЩЕСТВО И СДЕЛОК С НИМ

Дата 12.03.2016 № 50/023/001/2016-1543

На основании запроса от 10.03.2016 г., поступившего на рассмотрение 10.03.2016 г. сообщаем, что в Едином государственном реестре прав на недвижимое имущество и сделок с ним зарегистрировано:

1.	Характеристики объекта недвижимости:		
	Кадастровый (или условный) номер объекта:		50:23:0050384:717
	наименование объекта:		Земельный участок
	назначение объекта:		Земли сельскохозяйственного назначения, для дачного строительства с правом возведения жилого дома с правом регистрации проживания в нем
	площадь объекта:		953 кв. м
	инвентарный номер, литер:		
	этажность (этаж):		
	номера на поэтажном плане:		
	адрес (местоположение) объекта:		Московская область, Раменский район, сельское поселение Рыболовское
	состав:		
2.	Правообладатель (правообладатели):	2.1.	Владельцы инвестиционных паев - Закрытый паевой инвестиционный фонд недвижимости "ТрастИнвест- Подмосковный" данные о которых устанавливаются на основании данных лицевых счетов владельцев инвестиционных паев в реестре владельцев инвестиционных паев и счетов депо владельцев инвестиционных паев.
3.	Вид, номер и дата государственной регистрации права:	3.1.	Общая долевая собственность, № 50-50-23/174/2014-018 от 02.09.2014
4.	Ограничение (обременение) права:		
	4.1.1.	вид:	Доверительное управление, Московская область, Раменский район, сельское поселение Рыболовское, кад. № 50:23:0050384:717, Земельный участок, категория земель: земли сельскохозяйственного назначения, разрешенное использование: для дачного строительства с правом возведения жилого дома с правом регистрации проживания в нем, общая площадь 953 кв. м
		дата государственной регистрации:	24.02.2016
		номер государственной регистрации:	50-50/023-50/999/001/2016-845/2
		срок, на который установлено ограничение (обременение) права:	с 24.02.2016 по 01.12.2027
		лицо, в пользу которого установлено ограничение (обременение) права:	Закрытое акционерное общество Управляющая компания «РВМ Капитал», ИНН: 7722563196
		основание государственной регистрации:	Правила доверительного управления Закрытым паевым инвестиционным фондом недвижимости "Земельный фонд "Солид Подмосковный" зарегистрированы ФСФР России 18.10.2007г. за № 1028-94135580 от 18.10.2007; Договор о передаче прав и обязанностей по договору доверительного управления паевым инвестиционным фондом от 07.04.2015 №06/11

5.	Договоры участия в долевом строительстве:	не зарегистрировано
6.	Правопритязания:	отсутствуют
7.	Заявленные в судебном порядке права требования:	данные отсутствуют
8.	Отметка о возражении в отношении зарегистрированного права:	данные отсутствуют
9.	Отметка о наличии решения об изъятии объекта недвижимости для государственных и муниципальных нужд:	данные отсутствуют

Выписка выдана: Махортых Эдуард Иванович

Сведения, содержащиеся в настоящем документе, являются актуальными (действительными) на дату получения запроса органом, осуществляющим государственную регистрацию прав.
В соответствии со статьей 7 Федерального закона от 21 июля 1997 г. №122-ФЗ "О государственной регистрации прав на недвижимое имущество и сделок с ним" использование сведений, содержащихся в настоящей выписке, способами или в форме, которые наносят ущерб правам и законным интересам правообладателей, влечет ответственность, предусмотренную законодательством Российской Федерации.

СПЕЦИАЛИСТ 1 РАЗРЯДА — Куртина И. С.

Получение заявителем выписки из ЕГРП для последующего предоставления ее третьим лицам, иной цели, органы которым самоуправления и органы государственных внебюджетных фондов в целях получения государственных и муниципальных услуг, не требуется. Данную информацию указанные органы вправе запрашивать у Росреестра самостоятельно. (Федеральный закон от 27.07.2010 №210-ФЗ "Об организации предоставления государственных и муниципальных услуг", ч. 1 ст. 7)

2

ФЕДЕРАЛЬНАЯ СЛУЖБА ГОСУДАРСТВЕННОЙ РЕГИСТРАЦИИ, КАДАСТРА И КАРТОГРАФИИ

УПРАВЛЕНИЕ ФЕДЕРАЛЬНОЙ СЛУЖБЫ ГОСУДАРСТВЕННОЙ РЕГИСТРАЦИИ, КАДАСТРА И КАРТОГРАФИИ ПО МОСКОВСКОЙ ОБЛАСТИ

ВЫПИСКА ИЗ ЕДИНОГО ГОСУДАРСТВЕННОГО РЕЕСТРА ПРАВ НА НЕДВИЖИМОЕ ИМУЩЕСТВО И СДЕЛОК С НИМ

Дата 11.03.2016 № 50/023/001/2016-1347

На основании запроса от 09.03.2016 г., поступившего на рассмотрение 09.03.2016 г. сообщаем, что в Едином государственном реестре прав на недвижимое имущество и сделок с ним зарегистрировано:

1.	Характеристики объекта недвижимости:		
	Кадастровый (или условный) номер объекта:		50:23:0050384:718
	наименование объекта:		Земельный участок
	назначение объекта:		Земли сельскохозяйственного назначения, для дачного строительства с правом возведения жилого дома с правом регистрации проживания в нем
	площадь объекта:		963 кв. м
	инвентарный номер, литер:		
	этажность (этаж):		
	номера на поэтажном плане:		
	адрес (местоположение) объекта:		Московская область, Раменский район, сельское поселение Рыболовское
	состав:		
2.	Правообладатель (правообладатели):	2.1.	Владельцы инвестиционных паев - Закрытый паевой инвестиционный фонд недвижимости "ТрастЮнион- Подмосковный" данные о которых устанавливаются на основании данных лицевых счетов владельцев инвестиционных паев в реестре владельцев инвестиционных паев и счетов депо владельцев инвестиционных паев.
3.	Вид, номер и дата государственной регистрации права:	3.1.	Общая долевая собственность, № 50-50-23/174/2014-017 от 01.09.2014
4.	Ограничение (обременение) права:		
	4.1.1.	вид:	Доверительное управление, Московская область, Раменский район, сельское поселение Рыболовское, кад. № 50:23:0050384:718, Земельный участок, категория земель: земли сельскохозяйственного назначения, разрешенное использование: для дачного строительства с правом возведения жилого дома с правом регистрации проживания в нем, общая площадь 963 кв. м
		дата государственной регистрации:	24.02.2016
		номер государственной регистрации:	50-50/023-50/999/001/2016-815/2
		срок, на который установлено ограничение (обременение) права:	с 24.02.2016 до 01.12.2027
		лицо, в пользу которого установлено ограничение (обременение) права:	Закрытое акционерное общество Управляющая компания «РВМ Капитал», ИНН: 7722563196
		основание государственной регистрации:	Правила доверительного управления Закрытым паевым инвестиционным фондом недвижимости "Земельный фонд "Солнд Подмосковный" зарегистрированы ФСФР России 18.10.2007г. за № 1028-94135580 от 18.10.2007; Договор о передаче прав и обязанностей по договору доверительного управления паевым инвестиционным фондом от 07.04.2015 №06/11

1

5.	Договоры участия в долевом строительстве:	не зарегистрировано
6.	Правопритязания:	отсутствуют
7.	Заявленные в судебном порядке права требования:	данные отсутствуют
8.	Отметка о возражении в отношении зарегистрированного права:	данные отсутствуют
9.	Отметка о наличии решения об изъятии объекта недвижимости для государственных и муниципальных нужд:	данные отсутствуют

Выписка выдана: Махортых Эдуард Иванович

Сведения, содержащиеся в настоящем документе, являются актуальными (действительными) на дату получения запроса органом, осуществляющим государственную регистрацию прав.
В соответствии со статьей 7 Федерального закона от 21 июля 1997 г. №122-ФЗ "О государственной регистрации прав на недвижимое имущество и сделок с ним" использование сведений, содержащихся в настоящей выписке, в том числе, или в форме, которые наносят ущерб правам и законным интересам правообладателей, влечет ответственность, предусмотренную законодательством Российской Федерации.

СПЕЦИАЛИСТ 1 РАЗРЯДА — Фритцков И. С.

Получение заявителем выписки из ЕГРП для выделенного предоставления [illegible] органы местного самоуправления и органы государственных необходимых фондов в целях получения государственных и муниципальных услуг не требуется. Данную информацию указанные органы обязаны запрашивать у Росреестра [illegible] от 27.07.2010 №210-ФЗ "Об организации предоставления государственных и муниципальных услуг", ч.1, ст.7.

2

ФЕДЕРАЛЬНАЯ СЛУЖБА ГОСУДАРСТВЕННОЙ РЕГИСТРАЦИИ, КАДАСТРА И КАРТОГРАФИИ

УПРАВЛЕНИЕ ФЕДЕРАЛЬНОЙ СЛУЖБЫ ГОСУДАРСТВЕННОЙ РЕГИСТРАЦИИ, КАДАСТРА И КАРТОГРАФИИ ПО МОСКОВСКОЙ ОБЛАСТИ

ВЫПИСКА ИЗ ЕДИНОГО ГОСУДАРСТВЕННОГО РЕЕСТРА ПРАВ НА НЕДВИЖИМОЕ ИМУЩЕСТВО И СДЕЛОК С НИМ

Дата 11.03.2016 № 50/023/001/2016-1374

На основании запроса от 09.03.2016 г., поступившего на рассмотрение 09.03.2016 г. сообщаем, что в Едином государственном реестре прав на недвижимое имущество и сделок с ним зарегистрировано:

1.	Характеристики объекта недвижимости:		
	Кадастровый (или условный) номер объекта:		50:23:0050384:719
	наименование объекта:		Земельный участок
	назначение объекта:		Земли сельскохозяйственного назначения, для дачного строительства с правом возведения жилого дома с правом регистрации проживания в нем
	площадь объекта:		965 кв. м
	инвентарный номер, литер:		
	этажность (этаж):		
	номера на поэтажном плане:		
	адрес (местоположение) объекта:		Московская область, Раменский район, сельское поселение Рыболовское
	состав:		
2.	Правообладатель (правообладатели):	2.1.	Владельцы инвестиционных паев - Закрытый паевой инвестиционный фонд недвижимости "ТрастЮнион- Подмосковный" данные о которых устанавливаются на основании данных лицевых счетов владельцев инвестиционных паев в реестре владельцев инвестиционных паев и счетов депо владельцев инвестиционных паев.
3.	Вид, номер и дата государственной регистрации права:	3.1.	Общая долевая собственность, № 50-50-23/226/2014-108 от 21.11.2014
4.	Ограничение (обременение) права:		
	4.1.1. вид:		Доверительное управление, Московская область, Раменский район, сельское поселение Рыболовское, кад. № 50:23:0050384:719, Земельный участок, категория земель: земли сельскохозяйственного назначения, разрешенное использование: для дачного строительства с правом возведения жилого дома с правом регистрации проживания в нем, общая площадь 965 кв. м
	дата государственной регистрации:		24.02.2016
	номер государственной регистрации:		50-50/023-50/999/001/2016-806/2
	срок, на который установлено ограничение (обременение) права:		с 24.02.2016 по 01.12.2027
	лицо, в пользу которого установлено ограничение (обременение) права:		Закрытое акционерное общество Управляющая компания «РВМ Капитал», ИНН: 7722563196
	основание государственной регистрации:		Правила доверительного управления Закрытым паевым инвестиционным фондом недвижимости "Земельный фонд "Солид Подмосковный" зарегистрированы ФСФР России 18.10.2007г. за № 1028-94135580 от 18.10.2007; Договор о передаче прав и обязанностей по договору доверительного управления паевым инвестиционным фондом от 07.04.2015 №06/11

1

5.	Договоры участия в долевом строительстве:	не зарегистрировано
6.	Правопритязания:	отсутствуют
7.	Заявленные в судебном порядке права требования:	данные отсутствуют
8.	Отметка о возражении в отношении зарегистрированного права:	данные отсутствуют
9.	Отметка о наличии решения об изъятии объекта недвижимости для государственных и муниципальных нужд:	данные отсутствуют

Выписка выдана: Махортых Эдуард

Сведения, содержащиеся в настоящем документе, являются актуальными (действительными) на дату получения запроса органом, осуществляющим государственную регистрацию прав.
В соответствии со статьей 7 Федерального закона от 21 июля 1997 г. №122-ФЗ "О государственной регистрации прав на недвижимое имущество и сделок с ним" использование сведений, содержащихся в настоящей выписке, способами или в форме, которые наносят ущерб правам и законным интересам правообладателей, влечет ответственность, предусмотренную законодательством Российской Федерации.

СПЕЦИАЛИСТ 1 РАЗРЯДА — Фунтиков И. С.
(должность уполномоченного должностного лица органа, осуществляющего государственную регистрацию прав) — (подпись, М.П.) — (Фамилия, инициалы)

Получение заявителем выписки из ЕГРП для последующего предоставления в органы государственной власти, иные органы местного самоуправления и органы государственных внебюджетных фондов в целях получения государственных и муниципальных услуг не требуется. Данную информацию указанные органы обязаны запрашивать у Росреестра самостоятельно/Федеральный закон от 27.07.2010 №210-ФЗ "Об организации предоставления государственных и муниципальных услуг", ч.1, ст.7)

2

ФЕДЕРАЛЬНАЯ СЛУЖБА ГОСУДАРСТВЕННОЙ РЕГИСТРАЦИИ, КАДАСТРА И КАРТОГРАФИИ

УПРАВЛЕНИЕ ФЕДЕРАЛЬНОЙ СЛУЖБЫ ГОСУДАРСТВЕННОЙ РЕГИСТРАЦИИ, КАДАСТРА И КАРТОГРАФИИ ПО МОСКОВСКОЙ ОБЛАСТИ

ВЫПИСКА ИЗ ЕДИНОГО ГОСУДАРСТВЕННОГО РЕЕСТРА ПРАВ НА НЕДВИЖИМОЕ ИМУЩЕСТВО И СДЕЛОК С НИМ

Дата 13.02.2016 № 50/023/001/2016-966

На основании запроса от 11.02.2016 г., поступившего на рассмотрение 11.02.2016 г. сообщаем, что в Едином государственном реестре прав на недвижимое имущество и сделок с ним зарегистрировано:

1.	Характеристики объекта недвижимости:		
	Кадастровый (или условный) номер объекта:		50:23:0050384:721
	наименование объекта:		Земельный участок
	назначение объекта:		Земли сельскохозяйственного назначения, для дачного строительства с правом возведения жилого дома с правом регистрации проживания в нем
	площадь объекта:		1 001 кв. м
	инвентарный номер, литер:		
	этажность (этаж):		
	номера на поэтажном плане:		
	адрес (местоположение) объекта:		Московская область, Раменский район, сельское поселение Рыболовское
	состав:		
2.	Правообладатель (правообладатели):	2.1.	Владельцы инвестиционных паев - Закрытый паевой инвестиционный фонд недвижимости "ТрастЮнион- Подмосковный" данные о которых устанавливаются на основании данных лицевых счетов владельцев инвестиционных паев в реестре владельцев инвестиционных паев и счетов депо владельцев инвестиционных паев.
3.	Вид, номер и дата государственной регистрации права:	3.1.	Общая долевая собственность, № 50-50-23/226/2014-295 от 25.11.2014
4.	Ограничение (обременение) права:		
	4.1.1. вид:		Доверительное управление, Московская область, Раменский район, сельское поселение Рыболовское, кад. № 50:23:0050384:721, Земельный участок, категория земель: земли сельскохозяйственного назначения, разрешенное использование: для дачного строительства с правом возведения жилого дома с правом регистрации проживания в нем, общая площадь 1 001 кв. м
	дата государственной регистрации:		04.02.2016
	номер государственной регистрации:		50-50/023-50/999/001/2016-471/2
	срок, на который установлено ограничение (обременение) права:		с 04.02.2016 по 01.12.2027
	лицо, в пользу которого установлено ограничение (обременение) права:		Закрытое акционерное общество Управляющая компания «РВМ Капитал», ИНН: 7722563196
	основание государственной регистрации:		Правила доверительного управления Закрытым паевым инвестиционным фондом недвижимости "Земельный фонд "Солид Подмосковный" зарегистрированы ФСФР России 18.10.2007г. за № 1028-94135580 от 18.10.2007; Договор о передаче прав и обязанностей по договору доверительного управления паевым инвестиционным фондом от 07.04.2015 №06/11

1

5.	Договоры участия в долевом строительстве:	не зарегистрировано
6.	Правопритязания:	отсутствуют
7.	Заявленные в судебном порядке права требования:	данные отсутствуют
8.	Отметка о возражении в отношении зарегистрированного права:	данные отсутствуют
9.	Отметка о наличии решения об изъятии объекта недвижимости для государственных и муниципальных нужд:	данные отсутствуют

Выписка выдана: Махортых Эдуард

Сведения, содержащиеся в настоящем документе, являются актуальными (действительными) на дату получения запроса органом, осуществляющим государственную регистрацию прав.
В соответствии со статьей 7 Федерального закона от 21 июля 1997 г. №122-ФЗ "О государственной регистрации прав на недвижимое имущество и сделок с ним" использование сведений, содержащихся в настоящей выписке, способами или в форме, которые наносят ущерб правам и законным интересам [illegible], влечет ответственность, предусмотренную законодательством Российской Федерации.

СПЕЦИАЛИСТ 1 РАЗРЯДА — [illegible] — [illegible]

Получение заявителем выписки из ЕГРП для последующего предоставления в органы государственной власти, органы местного самоуправления и органы государственных [illegible] фондов в целях получения государственных и муниципальных [illegible] не требуется. Данную информацию указанные органы обязаны запрашивать у Росреестра [illegible] от 27.07.2010 №210-ФЗ "Об организации предоставления государственных и муниципальных услуг", ч.1, ст.7)

2

ФЕДЕРАЛЬНАЯ СЛУЖБА ГОСУДАРСТВЕННОЙ РЕГИСТРАЦИИ, КАДАСТРА И КАРТОГРАФИИ

УПРАВЛЕНИЕ ФЕДЕРАЛЬНОЙ СЛУЖБЫ ГОСУДАРСТВЕННОЙ РЕГИСТРАЦИИ, КАДАСТРА И КАРТОГРАФИИ ПО МОСКОВСКОЙ ОБЛАСТИ

ВЫПИСКА ИЗ ЕДИНОГО ГОСУДАРСТВЕННОГО РЕЕСТРА ПРАВ НА НЕДВИЖИМОЕ ИМУЩЕСТВО И СДЕЛОК С НИМ

Дата 13.02.2016 № 50/023/001/2016-985

На основании запроса от 11.02.2016 г., поступившего на рассмотрение 11.02.2016 г. сообщаем, что в Едином государственном реестре прав на недвижимое имущество и сделок с ним зарегистрировано:

1.	Характеристики объекта недвижимости:		
	Кадастровый (или условный) номер объекта:		50:23:0050384:722
	наименование объекта:		Земельный участок
	назначение объекта:		Земли сельскохозяйственного назначения, для дачного строительства с правом возведения жилого дома с правом регистрации проживания в нем
	площадь объекта:		1 002 кв. м
	инвентарный номер, литер:		
	этажность (этаж):		
	номера на поэтажном плане:		
	адрес (местоположение) объекта:		Московская область, Раменский район, сельское поселение Рыболовское
	состав:		
2.	Правообладатель (правообладатели):	2.1.	Владельцы инвестиционных паев - Закрытый паевой инвестиционный фонд недвижимости "ТрастЮнион- Подмосковный" данные о которых устанавливаются на основании данных лицевых счетов владельцев инвестиционных паев в реестре владельцев инвестиционных паев и счетов депо владельцев инвестиционных паев.
3.	Вид, номер и дата государственной регистрации права:	3.1.	Общая долевая собственность, № 50-50-23/226/2014-299 от 25.11.2014
4.	Ограничение (обременение) права:		
	4.1.1. вид:		Доверительное управление, Московская область, Раменский район, сельское поселение Рыболовское, кад. № 50:23:0050384:722, Земельный участок, категория земель: земли сельскохозяйственного назначения, разрешенное использование: для дачного строительства с правом возведения жилого дома с правом регистрации проживания в нем, общая площадь 1 002 кв. м
	дата государственной регистрации:		04.02.2016
	номер государственной регистрации:		50-50/023-50/999/001/2016-443/2
	срок, на который установлено ограничение (обременение) права:		с 21.01.2016 по 01.12.2027
	лицо, в пользу которого установлено ограничение (обременение) права:		Закрытое акционерное общество Управляющая компания «РВМ Капитал», ИНН: 7722563196
	основание государственной регистрации:		Правила доверительного управления Закрытым паевым инвестиционным фондом недвижимости "Земельный фонд "Солид Подмосковный" зарегистрированы ФСФР России 18.10.2007г. за № 1028-94135580 от 18.10.2007; Договор о передаче прав и обязанностей по договору доверительного управления паевым инвестиционным фондом от 07.04.2015 №06/11

1

Отчет об оценке земельных участков (467 ед.) для дачного строительства с правом возведения жилого дома с правом регистрации проживания в нем, расположенных в Раменском районе Московской области

5.	Договоры участия в долевом строительстве:	не зарегистрировано
6.	Правопритязания:	отсутствуют
7.	Заявленные в судебном порядке права требования:	данные отсутствуют
8.	Отметка о возражении в отношении зарегистрированного права:	данные отсутствуют
9.	Отметка о наличии решения об изъятии объекта недвижимости для государственных и муниципальных нужд:	данные отсутствуют

Выписка выдана: Махортых Эдуард

Сведения, содержащиеся в настоящем документе, являются актуальными (действительными) на дату получения запроса органом, осуществляющим государственную регистрацию прав.
В соответствии со статьей 7 Федерального закона от 21 июля 1997 г. №122-ФЗ "О государственной регистрации прав на недвижимое имущество и сделок с ним" использование сведений, содержащихся в настоящей выписке, способами или в форме, которые наносят ущерб правам и законным интересам правообладателей, влечет ответственность, предусмотренную законодательством Российской Федерации.

СПЕЦИАЛИСТ 1 РАЗРЯДА — Фунтиков И. С.

Получение заявителем выписки из ЕГРП для последующего предоставления в органы государственной власти, органы местного самоуправления и органы государственных внебюджетных фондов в целях получения государственных и муниципальных услуг не требуется. Данную информацию указанные органы обязаны запрашивать у Росреестра самостоятельно. Федеральный закон от 27.07.2010 № 210-ФЗ "Об организации предоставления государственных и муниципальных услуг", ч.1, ст. 7)

2

ФЕДЕРАЛЬНАЯ СЛУЖБА ГОСУДАРСТВЕННОЙ РЕГИСТРАЦИИ, КАДАСТРА И КАРТОГРАФИИ

УПРАВЛЕНИЕ ФЕДЕРАЛЬНОЙ СЛУЖБЫ ГОСУДАРСТВЕННОЙ РЕГИСТРАЦИИ, КАДАСТРА И КАРТОГРАФИИ ПО МОСКОВСКОЙ ОБЛАСТИ

ВЫПИСКА ИЗ ЕДИНОГО ГОСУДАРСТВЕННОГО РЕЕСТРА ПРАВ НА НЕДВИЖИМОЕ ИМУЩЕСТВО И СДЕЛОК С НИМ

Дата 13.02.2016 № 50/023/001/2016-950

На основании запроса от 11.02.2016 г., поступившего на рассмотрение 11.02.2016 г. сообщаем, что в Едином государственном реестре прав на недвижимое имущество и сделок с ним зарегистрировано:

1.	Характеристики объекта недвижимости:		
	Кадастровый (или условный) номер объекта:		50:23:0050384:723
	наименование объекта:		Земельный участок
	назначение объекта:		Земли сельскохозяйственного назначения, для дачного строительства с правом возведения жилого дома с правом регистрации проживания в нем
	площадь объекта:		1 009 кв. м
	инвентарный номер, литер:		
	этажность (этаж):		
	номера на поэтажном плане:		
	адрес (местоположение) объекта:		Московская область, Раменский район, сельское поселение Рыболовское
	состав:		
2.	Правообладатель (правообладатели):	2.1.	Владельцы инвестиционных паев - Закрытый паевой инвестиционный фонд недвижимости "ТрастЮнион- Подмосковный" данные о которых устанавливаются на основании данных лицевых счетов владельцев инвестиционных паев в реестре владельцев инвестиционных паев и счетов депо владельцев инвестиционных паев.
3.	Вид, номер и дата государственной регистрации права:	3.1.	Общая долевая собственность, № 50-50-23/226/2014-140 от 25.11.2014
4.	Ограничение (обременение) права:		
	4.1.1. вид:		Доверительное управление, Московская область, Раменский район, сельское поселение Рыболовское, кад. № 50:23:0050384:723, Земельный участок, категория земель: земли сельскохозяйственного назначения, разрешенное использование: для дачного строительства с правом возведения жилого дома с правом регистрации проживания в нем, общая площадь 1 009 кв. м
	дата государственной регистрации:		04.02.2016
	номер государственной регистрации:		50-50/023-50/999/001/2016-433/2
	срок, на который установлено ограничение (обременение) права:		с 04.02.2016 по 01.12.2027
	лицо, в пользу которого установлено ограничение (обременение) права:		Закрытое акционерное общество Управляющая компания «РВМ Капитал», ИНН: 7722563196
	основание государственной регистрации:		Правила доверительного управления Закрытым паевым инвестиционным фондом недвижимости "Земельный фонд "Солид Подмосковный" зарегистрированы ФСФР России 18.10.2007г. за № 1028-94135580 от 18.10.2007; Договор о передаче прав и обязанностей по договору доверительного управления паевым инвестиционным фондом от 07.04.2015 №06/11

1

ФЕДЕРАЛЬНАЯ СЛУЖБА ГОСУДАРСТВЕННОЙ РЕГИСТРАЦИИ, КАДАСТРА И КАРТОГРАФИИ

УПРАВЛЕНИЕ ФЕДЕРАЛЬНОЙ СЛУЖБЫ ГОСУДАРСТВЕННОЙ РЕГИСТРАЦИИ, КАДАСТРА И КАРТОГРАФИИ ПО МОСКОВСКОЙ ОБЛАСТИ

ВЫПИСКА ИЗ ЕДИНОГО ГОСУДАРСТВЕННОГО РЕЕСТРА ПРАВ НА НЕДВИЖИМОЕ ИМУЩЕСТВО И СДЕЛОК С НИМ

Дата 12.02.2016 № 50/023/001/2016-766

На основании запроса от 11.02.2016 г., поступившего на рассмотрение 11.02.2016 г. сообщаем, что в Едином государственном реестре прав на недвижимое имущество и сделок с ним зарегистрировано:

1.	Характеристики объекта недвижимости:		
	Кадастровый (или условный) номер объекта:		50:23:0050384:724
	наименование объекта:		Земельный участок
	назначение объекта:		Земли сельскохозяйственного назначения, для дачного строительства с правом возведения жилого дома с правом регистрации проживания в нем
	площадь объекта:		1 012 кв. м
	инвентарный номер, литер:		
	этажность (этаж):		
	номера на поэтажном плане:		
	адрес (местоположение) объекта:		Московская область, Раменский район, сельское поселение Рыболовское
	состав:		
2.	Правообладатель (правообладатели):	2.1.	Владельцы инвестиционных паев - Закрытый паевой инвестиционный фонд недвижимости "ТрастЮнион- Подмосковный" данные о которых устанавливаются на основании данных лицевых счетов владельцев инвестиционных паев в реестре владельцев инвестиционных паев и счетов депо владельцев инвестиционных паев
3.	Вид, номер и дата государственной регистрации права:	3.1.	Общая долевая собственность, № 50-50-23/226/2014-009 от 21.11.2014
4.	Ограничение (обременение) права:		
	4.1.1. вид:		Доверительное управление, Московская область, Раменский район, сельское поселение Рыболовское, кад. № 50:23:0050384:724, Земельный участок, категория земель: земли сельскохозяйственного назначения, разрешенное использование: для дачного строительства с правом возведения жилого дома с правом регистрации проживания в нем, общая площадь 1 012 кв. м
	дата государственной регистрации:		01.02.2016
	номер государственной регистрации:		50-50/023-50/999/001/2016-430/2
	срок, на который установлено ограничение (обременение) права:		с 01.02.2016 по 01.12.2027
	лицо, в пользу которого установлено ограничение (обременение) права:		Закрытое акционерное общество Управляющая компания «РВМ Капитал», ИНН: 7722563196
	основание государственной регистрации:		Правила доверительного управления Закрытым паевым инвестиционным фондом недвижимости "Земельный фонд "Солнд Подмосковный" зарегистрированы ФСФР России 18.10.2007г. за № 1028-94135580 от 18.10.2007; Договор о передаче прав и обязанностей по договору доверительного управления паевым инвестиционным фондом от 07.04.2015 №06/11

5.	Договоры участия в долевом строительстве:	не зарегистрировано
6.	Правопритязания:	отсутствуют
7.	Заявленные в судебном порядке права требования:	данные отсутствуют
8.	Отметка о возражении в отношении зарегистрированного права:	данные отсутствуют
9.	Отметка о наличии решения об изъятии объекта недвижимости для государственных и муниципальных нужд:	данные отсутствуют

Выписка выдана: Махортых Эдуард

Сведения, содержащиеся в настоящем документе, являются актуальными (действительными) на дату получения запроса органом, осуществляющим государственную регистрацию прав.
В соответствии со статьей 7 Федерального закона от 21 июля 1997 г. №122-ФЗ "О государственной регистрации прав на недвижимое имущество и сделок с ним" использование сведений, содержащихся в настоящей выписке, способом или в форме, которые наносят ущерб правам и законным интересам правообладателей, влечет ответственность, предусмотренную законодательством Российской Федерации.

СПЕЦИАЛИСТ 1-ГО РАЗРЯДА — Гарусская М. С.
(должность уполномоченного должностного лица органа, осуществляющего государственную регистрацию прав) (подпись, М.П.) (фамилия, инициалы)

Получение настоящей выписки из ЕГРП для последующего предоставления органам государственной власти, органам местного самоуправления и органам государственных внебюджетных фондов в целях получения государственной или муниципальной услуги, не требуется. Данную информацию указанные органы вправе запрашивать у Росреестра самостоятельно (Федеральный закон от 27.07.2010 №210-ФЗ "Об организации предоставления государственных и муниципальных услуг", п.1, ст.7)

ФЕДЕРАЛЬНАЯ СЛУЖБА ГОСУДАРСТВЕННОЙ РЕГИСТРАЦИИ, КАДАСТРА И КАРТОГРАФИИ

УПРАВЛЕНИЕ ФЕДЕРАЛЬНОЙ СЛУЖБЫ ГОСУДАРСТВЕННОЙ РЕГИСТРАЦИИ, КАДАСТРА И КАРТОГРАФИИ ПО МОСКОВСКОЙ ОБЛАСТИ

ВЫПИСКА ИЗ ЕДИНОГО ГОСУДАРСТВЕННОГО РЕЕСТРА ПРАВ НА НЕДВИЖИМОЕ ИМУЩЕСТВО И СДЕЛОК С НИМ

Дата 13.02.2016 № 50/023/001/2016-807

На основании запроса от 11.02.2016 г., поступавшего на рассмотрение 11.02.2016 г. сообщаем, что в Едином государственном реестре прав на недвижимое имущество и сделок с ним зарегистрировано:

1.	Характеристики объекта недвижимости:		
	Кадастровый (или условный) номер объекта:	50:23:0050384:725	
	наименование объекта:	Земельный участок	
	назначение объекта:	Земли сельскохозяйственного назначения, для дачного строительства с правом возведения жилого дома с правом регистрации проживания в нем	
	площадь объекта:	1 061 кв. м	
	инвентарный номер, литер:		
	этажность (этаж):		
	номера на поэтажном плане:		
	адрес (местоположение) объекта:	Московская область, Раменский район, сельское поселение Рыболовское	
	состав:		
2.	Правообладатель (правообладатели):	2.1.	Владельцы инвестиционных паев - Закрытый паевой инвестиционный фонд недвижимости "ТрастЮпион- Подмосковный" данные о которых устанавливаются на основании данных лицевых счетов владельцев инвестиционных паев в реестре владельцев инвестиционных паев и счетов депо владельцев инвестиционных паев.
3.	Вид, номер и дата государственной регистрации права:	3.1.	Общая долевая собственность, № 50-50-23/226/2014-146 от 25.11.2014
4.	Ограничение (обременение) права:		
	4.1.1. вид:		Доверительное управление, Московская область, Раменский район, сельское поселение Рыболовское, кад. № 50:23:0050384:725, Земельный участок, категория земель: земли сельскохозяйственного назначения, разрешенное использование: для дачного строительства с правом возведения жилого дома с правом регистрации проживания в нем, общая площадь 1 061 кв. м
	дата государственной регистрации:		01.02.2016
	номер государственной регистрации:		50-50/023-50/999/001/2016-404/2
	срок, на который установлено ограничение (обременение) права:		с 01.02.2016 по 01.12.2027
	лицо, в пользу которого установлено ограничение (обременение) права:		Закрытое акционерное общество Управляющая компания «РВМ Капитал», ИНН: 7722563196
	основание государственной регистрации:		Правила доверительного управления Закрытым паевым инвестиционным фондом недвижимости "Земельный фонд "Солид Подмосковный" зарегистрированы ФСФР России 18.10.2007г. за № 1028-94135580 от 18.10.2007; Договор о передаче прав и обязанностей по договору доверительного управления паевым инвестиционным фондом от 07.04.2015 №06/11

5.	Договоры участия в долевом строительстве:	не зарегистрировано
6.	Правопритязания:	отсутствуют
7.	Заявленные в судебном порядке права требования:	данные отсутствуют
8.	Отметка о возражении в отношении зарегистрированного права:	данные отсутствуют
9.	Отметка о наличии решения об изъятии объекта недвижимости для государственных и муниципальных нужд:	данные отсутствуют

Выписка выдана: Махортых Эдуард

Сведения, содержащиеся в настоящем документе, являются актуальными (действительными) на дату получения запроса органом, осуществляющим государственную регистрацию прав.
В соответствии со статьей 7 Федерального закона от 21 июля 1997 г. №122-ФЗ "О государственной регистрации прав на недвижимое имущество и сделок с ним" использование сведений, содержащихся в настоящей выписке, способами, или в форме, которые наносят ущерб правам и законным интересам правообладателей, влечет ответственность, предусмотренную законодательством Российской Федерации.

СПЕЦИАЛИСТ 1 РАЗРЯДА — Фуглина Н. С.

Получение заявителем выписки из ЕГРП для последующего предоставления в органы государственной власти, органы местного самоуправления, органы государственных внебюджетных фондов и иным получателям государственных и муниципальных услуг, не требуется. Данную информацию указанные органы обязаны запрашивать у Росреестра самостоятельно(Федеральный закон от 27.07.2010 №210-ФЗ "Об организации предоставления государственных и муниципальных услуг", ч.1, ст.7)

ФЕДЕРАЛЬНАЯ СЛУЖБА ГОСУДАРСТВЕННОЙ РЕГИСТРАЦИИ, КАДАСТРА И КАРТОГРАФИИ

УПРАВЛЕНИЕ ФЕДЕРАЛЬНОЙ СЛУЖБЫ ГОСУДАРСТВЕННОЙ РЕГИСТРАЦИИ, КАДАСТРА И КАРТОГРАФИИ ПО МОСКОВСКОЙ ОБЛАСТИ

ВЫПИСКА ИЗ ЕДИНОГО ГОСУДАРСТВЕННОГО РЕЕСТРА ПРАВ НА НЕДВИЖИМОЕ ИМУЩЕСТВО И СДЕЛОК С НИМ

Дата 13.02.2016 № 50/023/001/2016-792

На основании запроса от 11.02.2016 г., поступившего на рассмотрение 11.02.2016 г. сообщаем, что в Едином государственном реестре прав на недвижимое имущество и сделок с ним зарегистрировано:

1.	Характеристики объекта недвижимости:		
	Кадастровый (или условный) номер объекта:		50:23:0050384:726
	наименование объекта:		Земельный участок
	назначение объекта:		Земли сельскохозяйственного назначения, для дачного строительства с правом возведения жилого дома с правом регистрации проживания в нем
	площадь объекта:		1 092 кв. м
	инвентарный номер, литер:		
	этажность (этаж):		
	номера на поэтажном плане:		
	адрес (местоположение) объекта:		Московская область, Раменский район, сельское поселение Рыболовское
	состав:		
2.	Правообладатель (правообладатели):	2.1.	Владельцы инвестиционных паев - Закрытый паевой инвестиционный фонд недвижимости "ТрастЮнион- Подмосковный" данные о которых устанавливаются на основании данных лицевых счетов владельцев инвестиционных паев в реестре владельцев инвестиционных паев и счетов депо владельцев инвестиционных паев.
3.	Вид, номер и дата государственной регистрации права:	3.1.	Общая долевая собственность, № 50-50-23/174/2014-015 от 01.09.2014
4.	Ограничение (обременение) права:		
	4.1.1. вид:		Доверительное управление, Московская область, Раменский район, сельское поселение Рыболовское, кад. № 50:23:0050384:726, Земельный участок, категория земель: земли сельскохозяйственного назначения, разрешенное использование: для дачного строительства с правом возведения жилого дома с правом регистрации проживания в нем, общая площадь 1 092 кв. м
	дата государственной регистрации:		01.02.2016
	номер государственной регистрации:		50-50/023-50/999/001/2016-397/2
	срок, на который установлено ограничение (обременение) права:		с 01.02.2016 по 01.12.2027
	лицо, в пользу которого установлено ограничение (обременение) права:		Закрытое акционерное общество Управляющая компания «РВМ Капитал», ИНН: 7722563196
	основание государственной регистрации:		Правила доверительного управления Закрытым паевым инвестиционным фондом недвижимости "Земельный фонд "Солид Подмосковный" зарегистрированы ФСФР России 18.10.2007г. за № 1028-94135580 от 18.10.2007; Договор о передаче прав и обязанностей по договору доверительного управления паевым инвестиционным фондом от 07.04.2015 №06/11

1

5.	Договоры участия в долевом строительстве:	не зарегистрировано
6.	Правопритязания:	отсутствуют
7.	Заявленные в судебном порядке права требования:	данные отсутствуют
8.	Отметка о возражении в отношении зарегистрированного права:	данные отсутствуют
9.	Отметка о наличии решения об изъятии объекта недвижимости для государственных и муниципальных нужд:	данные отсутствуют

Выписка выдана: Махортых Эдуард

Сведения, содержащиеся в настоящем документе, являются актуальными (действительными) на дату получения запроса органом, осуществляющим государственную регистрацию прав.
В соответствии со статьей 7 Федерального закона от 21 июля 1997 г. №122-ФЗ "О государственной регистрации прав на недвижимое имущество и сделок с ним" использование сведений, содержащихся в настоящей выписке, способами или в форме, которые наносят ущерб правам и законным интересам правообладателя, влечет ответственность, предусмотренную законодательством Российской Федерации.

СПЕЦИАЛИСТ 1 РАЗРЯДА — Бутылев Н.С.

Получение заявителем выписки из ЕГРП для последующего предоставления в органы государственной власти, органы местного самоуправления и органы государственных внебюджетных фондов в целях получения государственных и муниципальных услуг, не требуется. Данную информацию указанные органы обязаны запрашивать у Росреестра самостоятельно (Федеральный закон от 27.07.2010 №210-ФЗ "Об организации предоставления государственных и муниципальных услуг", ч.1, ст.7)

2

5.	Договоры участия в долевом строительстве:	не зарегистрировано
6.	Правопритязания:	отсутствуют
7.	Заявленные в судебном порядке права требования:	данные отсутствуют
8.	Отметка о возражении в отношении зарегистрированного права:	данные отсутствуют
9.	Отметка о наличии решения об изъятии объекта недвижимости для государственных и муниципальных нужд:	данные отсутствуют

Выписка выдана: Махортых Эдуард

Сведения, содержащиеся в настоящем документе, являются актуальными (действительными) на дату получения запроса органом, осуществляющим [illegible]венную регистрацию прав.
В соответствии со статьей 7 Федерального закона от 21 июля 1997 г. №122-ФЗ "О государственной регистрации прав на недвижимое имущество и сделок с ним" использование сведений, содержащихся в настоящей выписке, способами или в форме, которые наносят ущерб правам и законным интересам [illegible], влечет ответственность, предусмотренную законодательством Российской Федерации.

СПЕЦИАЛИСТ 1 РАЗРЯДА — [illegible] — Сутулова Н. С.

Получение заявителем выписки из ЕГРП для последующего предоставления в [illegible] власти, органы местного самоуправления и органы государственных необходимых фондов в целях получения государственных и [illegible] услуг не требуется. Данную информацию указанные органы обязаны запрашивать у Реестра [illegible] Федеральный закон от 27.07.2010 №210-ФЗ "Об организации предоставления государственных и муниципальных услуг", ч.1, ст.7)

2

ФЕДЕРАЛЬНАЯ СЛУЖБА ГОСУДАРСТВЕННОЙ РЕГИСТРАЦИИ, КАДАСТРА И КАРТОГРАФИИ

УПРАВЛЕНИЕ ФЕДЕРАЛЬНОЙ СЛУЖБЫ ГОСУДАРСТВЕННОЙ РЕГИСТРАЦИИ, КАДАСТРА И КАРТОГРАФИИ ПО МОСКОВСКОЙ ОБЛАСТИ

ВЫПИСКА ИЗ ЕДИНОГО ГОСУДАРСТВЕННОГО РЕЕСТРА ПРАВ НА НЕДВИЖИМОЕ ИМУЩЕСТВО И СДЕЛОК С НИМ

Дата 13.02.2016 № 50/023/001/2016-832

На основании запроса от 11.02.2016 г., поступившего на рассмотрение 11.02.2016 г. сообщаем, что в Едином государственном реестре прав на недвижимое имущество и сделок с ним зарегистрировано:

1.	Характеристики объекта недвижимости:		
	Кадастровый (или условный) номер объекта:		50:23:0050384:727
	наименование объекта:		Земельный участок
	назначение объекта:		Земли сельскохозяйственного назначения, для дачного строительства с правом возведения жилого дома с правом регистрации проживания в нем
	площадь объекта:		1 136 кв. м
	инвентарный номер, литер:		
	этажность (этаж):		
	номера на поэтажном плане:		
	адрес (местоположение) объекта:		Московская область, Раменский район, сельское поселение Рыболовское
	состав:		
2.	Правообладатель (правообладатели):	2.1.	Владельцы инвестиционных паев - Закрытый паевой инвестиционный фонд недвижимости "ТрастЮнион- Подмосковный" данные о которых устанавливаются на основании данных лицевых счетов владельцев инвестиционных паев в реестре владельцев инвестиционных паев и счетов депо владельцев инвестиционных паев.
3.	Вид, номер и дата государственной регистрации права:	3.1.	Общая долевая собственность, № 50-50-23/226/2014-255 от 25.11.2014
4.	Ограничение (обременение) права:		
	4.1.1.	вид:	Доверительное управление, Московская область, Раменский район, сельское поселение Рыболовское, кад. № 50:23:0050384:727, Земельный участок, категория земель: земли сельскохозяйственного назначения, разрешенное использование: для дачного строительства с правом возведения жилого дома с правом регистрации проживания в нем, общая площадь 1 136 кв. м
		дата государственной регистрации:	01.02.2016
		номер государственной регистрации:	50-50/023-50/999/001/2016-380/2
		срок, на который установлено ограничение (обременение) права:	с 01.02.2016 по 01.12.2027
		лицо, в пользу которого установлено ограничение (обременение) права:	Закрытое акционерное общество Управляющая компания «РВМ Капитал», ИНН: 7722563196
		основание государственной регистрации:	Правила доверительного управления Закрытым паевым инвестиционным фондом недвижимости "Земельный фонд "Солид Подмосковный" зарегистрированы ФСФР России 18.10.2007г. за № 1028-94135580 от 18.10.2007; Договор о передаче прав и обязанностей по договору доверительного управления паевым инвестиционным фондом от 07.04.2015 №06/11

1

5.	Договоры участия в долевом строительстве:	не зарегистрировано
6.	Правопритязания:	отсутствуют
7.	Заявленные в судебном порядке права требования:	данные отсутствуют
8.	Отметка о возражении в отношении зарегистрированного права:	данные отсутствуют
9.	Отметка о наличии решения об изъятии объекта недвижимости для государственных и муниципальных нужд:	данные отсутствуют

Выписка выдана: Махортых Эдуард

Сведения, содержащиеся в настоящем документе, являются актуальными (действительными) на дату получения запроса органом, осуществляющим государственную регистрацию прав. В соответствии со статьей 7 Федерального закона от 21 июля 1997 г. №122-ФЗ "О государственной регистрации прав на недвижимое имущество и сделок с ним" использование сведений, содержащихся в настоящей выписке, [illegible] в форме, которые наносят ущерб правам и законным интересам правообладателей, влечет ответственность, предусмотренную законодательством Российской Федерации.

СПЕЦИАЛИСТ 1 РАЗРЯДА — [illegible] — Фуйтенко И. С.

Получение заявителем выписки из ЕГРП для последующего предоставления [illegible] государственных и муниципальных услуг", п. 1, ст. 7)

2

ФЕДЕРАЛЬНАЯ СЛУЖБА ГОСУДАРСТВЕННОЙ РЕГИСТРАЦИИ, КАДАСТРА И КАРТОГРАФИИ

УПРАВЛЕНИЕ ФЕДЕРАЛЬНОЙ СЛУЖБЫ ГОСУДАРСТВЕННОЙ РЕГИСТРАЦИИ, КАДАСТРА И КАРТОГРАФИИ ПО МОСКОВСКОЙ ОБЛАСТИ

ВЫПИСКА ИЗ ЕДИНОГО ГОСУДАРСТВЕННОГО РЕЕСТРА ПРАВ НА НЕДВИЖИМОЕ ИМУЩЕСТВО И СДЕЛОК С НИМ

Дата 13.02.2016 № 50/023/001/2016-835

На основании запроса от 11.02.2016 г., поступившего на рассмотрение 11.02.2016 г. сообщаем, что в Едином государственном реестре прав на недвижимое имущество и сделок с ним зарегистрировано:

1.	Характеристики объекта недвижимости:		
	Кадастровый (или условный) номер объекта:		50:23:0050384:728
	наименование объекта:		Земельный участок
	назначение объекта:		Земли сельскохозяйственного назначения, для дачного строительства с правом возведения жилого дома с правом регистрации проживания в нем
	площадь объекта:		1 162 кв. м
	инвентарный номер, литер:		
	этажность (этаж):		
	номера на поэтажном плане:		
	адрес (местоположение) объекта:		Московская область, Раменский район, сельское поселение Рыболовское
	состав:		
2.	Правообладатель (правообладатели):	2.1.	Владельцы инвестиционных паев - Закрытый паевой инвестиционный фонд недвижимости "ТрастЮнион- Подмосковный" данные о которых устанавливаются на основании данных лицевых счетов владельцев инвестиционных паев в реестре владельцев инвестиционных паев и счетов депо владельцев инвестиционных паев.
3.	Вид, номер и дата государственной регистрации права:	3.1.	Общая долевая собственность, № 50-50-23/174/2014-013 от 01.09.2014
4.	Ограничение (обременение) права:		
	4.1.1. вид:		Доверительное управление, Московская область, Раменский район, сельское поселение Рыболовское, кад. № 50:23:0050384:728, Земельный участок, категория земель: земли сельскохозяйственного назначения, разрешенное использование: для дачного строительства с правом возведения жилого дома с правом регистрации проживания в нем, общая площадь 1 162 кв. м
	дата государственной регистрации:		01.02.2016
	номер государственной регистрации:		50-50/023-50/999/001/2016-373/2
	срок, на который установлено ограничение (обременение) права:		с 01.02.2016 по 01.12.2027
	лицо, в пользу которого установлено ограничение (обременение) права:		Закрытое акционерное общество Управляющая компания «РВМ Капитал», ИНН: 7722563196
	основание государственной регистрации:		Правила доверительного управления Закрытым паевым инвестиционным фондом недвижимости "Земельный фонд "Солид Подмосковный" зарегистрированы ФСФР России 18.10.2007г. за № 1028-94135580 от 18.10.2007; Договор о передаче прав и обязанностей по договору доверительного управления паевым инвестиционным фондом от 07.04.2015 №06/11

1

Отчет об оценке земельных участков (467 ед.) для дачного строительства с правом возведения жилого дома с правом регистрации проживания в нем, расположенных в Раменском районе Московской области

5.	Договоры участия в долевом строительстве:	не зарегистрировано
6.	Правопритязания:	отсутствуют
7.	Заявленные в судебном порядке права требования:	данные отсутствуют
8.	Отметка о возражении в отношении зарегистрированного права:	данные отсутствуют
9.	Отметка о наличии решения об изъятии объекта недвижимости для государственных и муниципальных нужд:	данные отсутствуют

Выписка выдана: Махортых Эдуард

Сведения, содержащиеся в настоящем документе, являются актуальными (действительными) на дату получения запроса органом, осуществляющим государственную регистрацию прав.
В соответствии со статьей 7 Федерального закона от 21 июля 1997 г. №122-ФЗ "О государственной регистрации прав на недвижимое имущество и сделок с ним" использование сведений, содержащихся в настоящей выписке, способами или в форме, которые наносят ущерб правам и законным интересам правообладателей, влечет ответственность, предусмотренную законодательством Российской Федерации.

СПЕЦИАЛИСТ 1 РАЗРЯДА — Дорошенко И. С.

Получение заявителем выписки из ЕГРП для последующего предоставления в органы государственной власти, органы местного самоуправления и органы государственных внебюджетных фондов и пользователям государственных и муниципальных услуг не требуется. Данную информацию указанные органы обязаны запрашивать у Росреестра единственным/федеральным лицом от 27.07.2010 №210-ФЗ "Об организации предоставления государственных и муниципальных услуг", ч.1, ст.7)

2

ФЕДЕРАЛЬНАЯ СЛУЖБА ГОСУДАРСТВЕННОЙ РЕГИСТРАЦИИ, КАДАСТРА И КАРТОГРАФИИ

УПРАВЛЕНИЕ ФЕДЕРАЛЬНОЙ СЛУЖБЫ ГОСУДАРСТВЕННОЙ РЕГИСТРАЦИИ, КАДАСТРА И КАРТОГРАФИИ ПО МОСКОВСКОЙ ОБЛАСТИ

ВЫПИСКА ИЗ ЕДИНОГО ГОСУДАРСТВЕННОГО РЕЕСТРА ПРАВ НА НЕДВИЖИМОЕ ИМУЩЕСТВО И СДЕЛОК С НИМ

Дата 13.02.2016 № 50/023/001/2016-738

На основании запроса от 11.02.2016 г., поступившего на рассмотрение 11.02.2016 г. сообщаем, что в Едином государственном реестре прав на недвижимое имущество и сделок с ним зарегистрировано:

1.	Характеристики объекта недвижимости:		
	Кадастровый (или условный) номер объекта:		50:23:0050384:730
	наименование объекта:		Земельный участок
	назначение объекта:		Земли сельскохозяйственного назначения, для дачного строительства с правом возведения жилого дома с правом регистрации проживания в нем
	площадь объекта:		1 211 кв. м
	инвентарный номер, литер:		
	этажность (этаж):		
	номера на поэтажном плане:		
	адрес (местоположение) объекта:		Московская область, Раменский район, сельское поселение Рыболовское
	состав:		
2.	Правообладатель (правообладатели):	2.1.	Владельцы инвестиционных паев - Закрытый паевой инвестиционный фонд недвижимости "ТрастЮнион- Подмосковный" данные о которых устанавливаются на основании данных лицевых счетов владельцев инвестиционных паев в реестре владельцев инвестиционных паев и счетов депо владельцев инвестиционных паев.
3.	Вид, номер и дата государственной регистрации права:	3.1.	Общая долевая собственность, № 50-50-23/174/2014-012 от 01.09.2014
4.	Ограничение (обременение) права:		
	4.1.1. вид:		Доверительное управление, Московская область, Раменский район, сельское поселение Рыболовское, кад. № 50:23:0050384:730, Земельный участок, категория земель: земли сельскохозяйственного назначения, разрешенное использование: для дачного строительства с правом возведения жилого дома с правом регистрации проживания в нем, общая площадь 1 211 кв. м
	дата государственной регистрации:		01.02.2016
	номер государственной регистрации:		50-50/023-50/999/001/2016-359/2
	срок, на который установлено ограничение (обременение) права:		с 01.02.2016 по 01.12. 2027
	лицо, в пользу которого установлено ограничение (обременение) права:		Закрытое акционерное общество Управляющая компания «РВМ Капитал», ИНН: 7722563196
	основание государственной регистрации:		Правила доверительного управления Закрытым паевым инвестиционным фондом недвижимости "Земельный фонд "Солид Подмосковный" зарегистрированы ФСФР России 18.10.2007г. за № 1028-94135580 от 18.10.2007; Договор о передаче прав и обязанностей по договору доверительного управления паевым инвестиционным фондом от 07.04.2015 №06/11

1

Отчет об оценке земельных участков (467 ед.) для дачного строительства с правом возведения жилого дома с правом регистрации проживания в нем, расположенных в Раменском районе Московской области

5.	Договоры участия в долевом строительстве:	не зарегистрировано
6.	Правопритязания:	отсутствуют
7.	Заявленные в судебном порядке права требования:	данные отсутствуют
8.	Отметка о возражении в отношении зарегистрированного права:	данные отсутствуют
9.	Отметка о наличии решения об изъятии объекта недвижимости для государственных и муниципальных нужд:	данные отсутствуют

Выписка выдана: Махортых Эдуард

Сведения, содержащиеся в настоящем документе, являются актуальными (действительными) на дату получения запроса органом, осуществляющим государственную регистрацию прав.
В соответствии со статьей 7 Федерального закона от 21 июля 1997 г. №122-ФЗ "О государственной регистрации прав на недвижимое имущество и сделок с ним" использование сведений, содержащихся в настоящей выписке, сообщаемых в форме, которые наносят ущерб правам и законным интересам [illegible], влечет ответственность, предусмотренную законодательством Российской Федерации.

СПЕЦИАЛИСТ 1 РАЗРЯДА — Филиппов И. С.

Получение заявителем выписки из ЕГРП для последующего предоставления в органы государственной власти, органы местного самоуправления и органы государственных внебюджетных фондов в целях получения государственных и муниципальных услуг не требуется. Данное Информацию указанные органы вправе запрашивать у Реестра [illegible] Федеральный закон от 27.07.2010 №210-ФЗ "Об организации предоставления государственных и муниципальных услуг", ч.1, ст.7)

2

ФЕДЕРАЛЬНАЯ СЛУЖБА ГОСУДАРСТВЕННОЙ РЕГИСТРАЦИИ, КАДАСТРА И КАРТОГРАФИИ

УПРАВЛЕНИЕ ФЕДЕРАЛЬНОЙ СЛУЖБЫ ГОСУДАРСТВЕННОЙ РЕГИСТРАЦИИ, КАДАСТРА И КАРТОГРАФИИ ПО МОСКОВСКОЙ ОБЛАСТИ

ВЫПИСКА ИЗ ЕДИНОГО ГОСУДАРСТВЕННОГО РЕЕСТРА ПРАВ НА НЕДВИЖИМОЕ ИМУЩЕСТВО И СДЕЛОК С НИМ

Дата 13.02.2016 № 50/023/001/2016-656

На основании запроса от 11.02.2016 г., поступившего на рассмотрение 11.02.2016 г. сообщаем, что в Едином государственном реестре прав на недвижимое имущество и сделок с ним зарегистрировано:

1.	Характеристики объекта недвижимости:		
	Кадастровый (или условный) номер объекта:		50:23:0050384:731
	наименование объекта:		Земельный участок
	назначение объекта:		Земли сельскохозяйственного назначения, для дачного строительства с правом возведения жилого дома с правом регистрации проживания в нем
	площадь объекта:		1 303 кв. м
	инвентарный номер, литер:		
	этажность (этаж):		
	номера на поэтажном плане:		
	адрес (местоположение) объекта:		Московская область, Раменский район, сельское поселение Рыболовское
	состав:		
2.	Правообладатель (правообладатели):	2.1.	Владельцы инвестиционных паев - Закрытый паевой инвестиционный фонд недвижимости "ТрастЮнион- Подмосковный" данные о которых устанавливаются на основании данных лицевых счетов владельцев инвестиционных паев в реестре владельцев инвестиционных паев и счетов депо владельцев инвестиционных паев.
3.	Вид, номер и дата государственной регистрации права:	3.1.	Общая долевая собственность, № 50-50-23/226/2014-271 от 25.11.2014
4.	Ограничение (обременение) права:		
	4.1.1. вид:		Доверительное управление, Московская область, Раменский район, сельское поселение Рыболовское, кад. № 50:23:0050384:731, Земельный участок, категория земель: земли сельскохозяйственного назначения, разрешенное использование: для дачного строительства с правом возведения жилого дома с правом регистрации проживания в нем, общая площадь 1 303 кв. м
	дата государственной регистрации:		01.02.2016
	номер государственной регистрации:		50-50/023-50/999/001/2016-454/2
	срок, на который установлено ограничение (обременение) права:		с 01.02.2016 по 01.12.2027
	лицо, в пользу которого установлено ограничение (обременение) права:		Закрытое акционерное общество Управляющая компания «РВМ Капитал», ИНН: 7722563196
	основание государственной регистрации:		Правила доверительного управления Закрытым паевым инвестиционным фондом недвижимости "Земельный фонд "Солид Подмосковный" зарегистрированы ФСФР России 18.10.2007г. за № 1028-94135580 от 18.10.2007; Договор о передаче прав и обязанностей по договору доверительного управления паевым инвестиционным фондом от 07.04.2015 №06/11

1

Отчет об оценке земельных участков (467 ед.) для дачного строительства с правом возведения жилого дома с правом регистрации проживания в нем, расположенных в Раменском районе Московской области

5.	Договоры участия в долевом строительстве:	не зарегистрировано
6.	Правопритязания:	отсутствуют
7.	Заявленные в судебном порядке права требования:	данные отсутствуют
8.	Отметка о возражении в отношении зарегистрированного права:	данные отсутствуют
9.	Отметка о наличии решения об изъятии объекта недвижимости для государственных и муниципальных нужд:	данные отсутствуют

Выписка выдана: Махортых Эдуард

Сведения, содержащиеся в настоящем документе, являются актуальными (действительными) на дату получения запроса органом, осуществляющим государственную регистрацию прав.
В соответствии со статьей 7 Федерального закона от 21 июля 1997 г. №122-ФЗ "О государственной регистрации прав на недвижимое имущество и сделок с ним" использование сведений, содержащихся в настоящей выписке, способами или в форме, которые наносят ущерб правам и законным интересам правообладателя, влечет ответственность, предусмотренную законодательством Российской Федерации.

СПЕЦИАЛИСТ 1-ГО РАЗРЯДА — Ерчевская М. С.

(должность уполномоченного должностного лица органа, осуществляющего государственную регистрацию прав) (подпись) (фамилия, инициалы)

Получение заявителем выписки из ЕГРП для последующего предоставления в органы государственной власти, органы местного самоуправления и органы государственных необходимых фондов в целях получения государственных и муниципальных услуг не требуется. Данную информацию указанные органы обязаны запрашивать у Росреестра самостоятельно (Федеральный закон от 27.07.2010 №210-ФЗ "Об организации предоставления государственных и муниципальных услуг", ч.1, ст.7)

2

ФЕДЕРАЛЬНАЯ СЛУЖБА ГОСУДАРСТВЕННОЙ РЕГИСТРАЦИИ, КАДАСТРА И КАРТОГРАФИИ

УПРАВЛЕНИЕ ФЕДЕРАЛЬНОЙ СЛУЖБЫ ГОСУДАРСТВЕННОЙ РЕГИСТРАЦИИ, КАДАСТРА И КАРТОГРАФИИ ПО МОСКОВСКОЙ ОБЛАСТИ

ВЫПИСКА ИЗ ЕДИНОГО ГОСУДАРСТВЕННОГО РЕЕСТРА ПРАВ НА НЕДВИЖИМОЕ ИМУЩЕСТВО И СДЕЛОК С НИМ

Дата 13.02.2016 № 50/023/001/2016-517

На основании запроса от 11.02.2016 г., поступившего на рассмотрение 11.02.2016 г. сообщаем, что в Едином государственном реестре прав на недвижимое имущество и сделок с ним зарегистрировано:

1.	Характеристики объекта недвижимости:		
	Кадастровый (или условный) номер объекта:		50:23:0050384:733
	наименование объекта:		Земельный участок
	назначение объекта:		Земли сельскохозяйственного назначения, для дачного строительства с правом возведения жилого дома с правом регистрации проживания в нем
	площадь объекта:		16 835 кв. м
	инвентарный номер, литер:		
	этажность (этаж):		
	номера на поэтажном плане:		
	адрес (местоположение) объекта:		Московская область, Раменский район, сельское поселение Рыболовское
	состав:		
2.	Правообладатель (правообладатели):	2.1.	Владельцы инвестиционных паев - Закрытый паевой инвестиционный фонд недвижимости "ТрастЮнион- Подмосковный" данные о которых устанавливаются на основании данных лицевых счетов владельцев инвестиционных паев в реестре владельцев инвестиционных паев и счетов депо владельцев инвестиционных паев.
3.	Вид, номер и дата государственной регистрации права:	3.1.	Общая долевая собственность, № 50-50-23/174/2014-011 от 01.09.2014
4.	Ограничение (обременение) права:		
	4.1.1. вид:		Доверительное управление, Московская область, Раменский район, сельское поселение Рыболовское, кад. № 50:23:0050384:733, Земельный участок, категория земель: земли сельскохозяйственного назначения, разрешенное использование: для дачного строительства с правом возведения жилого дома с правом регистрации проживания в нем, общая площадь 16 835 кв. м
	дата государственной регистрации:		28.01.2016
	номер государственной регистрации:		50-50/023-50/999/001/2016-311/2
	срок, на который установлено ограничение (обременение) права:		с 28.01.2016 по 01.12.2027
	лицо, в пользу которого установлено ограничение (обременение) права:		Закрытое акционерное общество Управляющая компания «РВМ Капитал», ИНН: 7722563196
	основание государственной регистрации:		Правила доверительного управления Закрытым паевым инвестиционным фондом недвижимости "Земельный фонд "Солид Подмосковный" зарегистрированы ФСФР России 18.10.2007г. за № 1028-94135580 от 18.10.2007; Договор о передаче прав и обязанностей по договору доверительного управления паевым инвестиционным фондом от 07.04.2015 №06/11

1

5.	Договоры участия в долевом строительстве:	не зарегистрировано
6.	Правопритязания:	отсутствуют
7.	Заявленные в судебном порядке права требования:	данные отсутствуют
8.	Отметка о возражении в отношении зарегистрированного права:	данные отсутствуют
9.	Отметка о наличии решения об изъятии объекта недвижимости для государственных и муниципальных нужд:	данные отсутствуют

Выписка выдана: Махортых Эдуард

Сведения, содержащиеся в настоящем документе, являются актуальными (действительными) на дату получения запроса органом, осуществляющим государственную регистрацию прав.
В соответствии со статьей 7 Федерального закона от 21 июля 2007 г. №122-ФЗ "О государственной регистрации прав на недвижимое имущество и сделок с ним" использование сведений, содержащихся в настоящей выписке, способных или в форме, которые наносят ущерб правам и законным интересам правообладателей, влечет ответственность, предусмотренную законодательством Российской Федерации.

СПЕЦИАЛИСТ 1 РАЗРЯДА — Фунгаган Н. С.
(должность уполномоченного должностного лица органа, осуществляющего государственную регистрацию прав) — (подпись) — (фамилия, инициалы)

Получение заявителем выписки из ЕГРП для последующего предоставления в органы государственной власти, органы местного самоуправления и органы государственных внебюджетных фондов в целях получения государственных и муниципальных услуг, не требуется. Данную информацию уменьшенные органы обязаны запрашивать у Реестра заявителей/Федеральный закон от 27.07.2010 №210-ФЗ "Об организации предоставления государственных и муниципальных услуг", ч.1, ст.7)

2

ФЕДЕРАЛЬНАЯ СЛУЖБА ГОСУДАРСТВЕННОЙ РЕГИСТРАЦИИ, КАДАСТРА И КАРТОГРАФИИ

УПРАВЛЕНИЕ ФЕДЕРАЛЬНОЙ СЛУЖБЫ ГОСУДАРСТВЕННОЙ РЕГИСТРАЦИИ, КАДАСТРА И КАРТОГРАФИИ ПО МОСКОВСКОЙ ОБЛАСТИ

ВЫПИСКА ИЗ ЕДИНОГО ГОСУДАРСТВЕННОГО РЕЕСТРА ПРАВ НА НЕДВИЖИМОЕ ИМУЩЕСТВО И СДЕЛОК С НИМ

Дата 13.02.2016 № 50/023/001/2016-1050

На основании запроса от 11.02.2016 г., поступившего на рассмотрение 11.02.2016 г. сообщаем, что в Едином государственном реестре прав на недвижимое имущество и сделок с ним зарегистрировано:

1.	Характеристики объекта недвижимости:		
	Кадастровый (или условный) номер объекта:		50:23:0050384:734
	наименование объекта:		Земельный участок
	назначение объекта:		Земли сельскохозяйственного назначения, для дачного строительства с правом возведения жилого дома с правом регистрации проживания в нем
	площадь объекта:		1 000 кв. м
	инвентарный номер, литер:		
	этажность (этаж):		
	номера на поэтажном плане:		
	адрес (местоположение) объекта:		Московская область, Раменский район, сельское поселение Рыболовское
	состав:		
2.	Правообладатель (правообладатели):	2.1.	Владельцы инвестиционных паев - Закрытый паевой инвестиционный фонд недвижимости "ТрастЮнион- Подмосковный" данные о которых устанавливаются на основании данных лицевых счетов владельцев инвестиционных паев в реестре владельцев инвестиционных паев и счетов депо владельцев инвестиционных паев.
3.	Вид, номер и дата государственной регистрации права:	3.1.	Общая долевая собственность, № 50-50-23/174/2014-010 от 01.09.2014
4.	Ограничение (обременение) права:		
	4.1.1. вид:		Доверительное управление, Московская область, Раменский район, сельское поселение Рыболовское, кад. № 50:23:0050384:734, Земельный участок, категория земель: земли сельскохозяйственного назначения, разрешенное использование: для дачного строительства с правом возведения жилого дома с правом регистрации проживания в нем, общая площадь 1 000 кв. м
	дата государственной регистрации:		04.02.2016
	номер государственной регистрации:		50-50/023-50/999/001/2016-629/2
	срок, на который установлено ограничение (обременение) права:		с 04.02.2016 до 01, 12, 2027
	лицо, в пользу которого установлено ограничение (обременение) права:		Закрытое акционерное общество Управляющая компания «РВМ Капитал», ИНН: 7722563196
	основание государственной регистрации:		Правила доверительного управления Закрытым паевым инвестиционным фондом недвижимости "Земельный фонд "Солид Подмосковный" зарегистрированы ФСФР России 18.10.2007г. за № 1028-94135580 от 18.10.2007; Договор о передаче прав и обязанностей по договору доверительного управления паевым инвестиционным фондом от 07.04.2015 №06/11

1

5.	Договоры участия в долевом строительстве:	не зарегистрировано
6.	Правопритязания:	отсутствуют
7.	Заявленные в судебном порядке права требования:	данные отсутствуют
8.	Отметка о возражении в отношении зарегистрированного права:	данные отсутствуют
9.	Отметка о наличии решения об изъятии объекта недвижимости для государственных и муниципальных нужд:	данные отсутствуют

Выписка выдана: Махортых Эдуард

Сведения, содержащиеся в настоящем документе, являются актуальными (действительными) на дату получения запроса органом, осуществляющим государственную регистрацию прав.
В соответствии со статьей 7 Федерального закона от 21 июля 1997 г. №122-ФЗ "О государственной регистрации прав на недвижимое имущество и сделок с ним" использование сведений, содержащихся в настоящей выписке, ст... Иные лица в праве, которые наносят ущерб правам и законным интересам правообладателей, влечет ответственность, предусмотренную законодательством Российской Федерации.

СПЕЦИАЛИСТ 1 РАЗРЯДА — (подпись) — Я...ова И. С.
(должность уполномоченного должностного лица органа, осуществляющего государственную регистрацию прав) — (фамилия, инициалы)

Получение заявителем выписки из ЕГРП для последующего предоставления в органы государственной власти, органы местного самоуправления и органы государственных внебюджетных фондов в целях получения государственной и муниципальной услуг не требуется. Даже из исключения уполномоченные органы обязаны запрашивать у Росреестра самостоятельно(бесплатно) выписку от 25.07.2010 №ЮУ-00 "Об организации предоставления государственных и муниципальных услуг", ч.1, ст.7)

ФЕДЕРАЛЬНАЯ СЛУЖБА ГОСУДАРСТВЕННОЙ РЕГИСТРАЦИИ, КАДАСТРА И КАРТОГРАФИИ

УПРАВЛЕНИЕ ФЕДЕРАЛЬНОЙ СЛУЖБЫ ГОСУДАРСТВЕННОЙ РЕГИСТРАЦИИ, КАДАСТРА И КАРТОГРАФИИ ПО МОСКОВСКОЙ ОБЛАСТИ

ВЫПИСКА ИЗ ЕДИНОГО ГОСУДАРСТВЕННОГО РЕЕСТРА ПРАВ НА НЕДВИЖИМОЕ ИМУЩЕСТВО И СДЕЛОК С НИМ

Дата 13.02.2016 № 50/023/001/2016-648

На основании запроса от 11.02.2016 г., поступившего на рассмотрение 11.02.2016 г. сообщаем, что в Едином государственном реестре прав на недвижимое имущество и сделок с ним зарегистрировано:

1.	Характеристики объекта недвижимости:		
	Кадастровый (или условный) номер объекта:		50:23:0050384:735
	наименование объекта:		Земельный участок
	назначение объекта:		Земли сельскохозяйственного назначения, для дачного строительства с правом возведения жилого дома с правом регистрации проживания в нем
	площадь объекта:		1 310 кв. м
	инвентарный номер, литер:		
	этажность (этаж):		
	номера на поэтажном плане:		
	адрес (местоположение) объекта:		Московская область, Раменский район, сельское поселение Рыболовское
	состав:		
2.	Правообладатель (правообладатели):	2.1.	Владельцы инвестиционных паев - Закрытый паевой инвестиционный фонд недвижимости "ТрастЮнион- Подмосковный" данные о которых устанавливаются на основании данных лицевых счетов владельцев инвестиционных паев в реестре владельцев инвестиционных паев и счетов депо владельцев инвестиционных паев.
3.	Вид, номер и дата государственной регистрации права:	3.1.	Общая долевая собственность, № 50-50-23/174/2014-009 от 01.09.2014
4.	Ограничение (обременение) права:		
	4.1.1.	вид:	Доверительное управление, Московская область, Раменский район, сельское поселение Рыболовское, кад. № 50:23:0050384:735, Земельный участок, категория земель: земли сельскохозяйственного назначения, разрешенное использование: для дачного строительства с правом возведения жилого дома с правом регистрации проживания в нем, общая площадь 1 310 кв. м
		дата государственной регистрации:	01.02.2016
		номер государственной регистрации:	50-50/023-50/999/001/2016-344/2
		срок, на который установлено ограничение (обременение) права:	с 01.02.2016 по 01.12.2027
		лицо, в пользу которого установлено ограничение (обременение) права:	Закрытое акционерное общество Управляющая компания «РВМ Капитал», ИНН: 7722563196
		основание государственной регистрации:	Правила доверительного управления Закрытым паевым инвестиционным фондом недвижимости "Земельный фонд "Солид Подмосковный" зарегистрированы ФСФР России 18.10.2007г. за № 1028-94135580 от 18.10.2007; Договор о передаче прав и обязанностей по договору доверительного управления паевым инвестиционным фондом от 07.04.2015 №06/11

ФЕДЕРАЛЬНАЯ СЛУЖБА ГОСУДАРСТВЕННОЙ РЕГИСТРАЦИИ, КАДАСТРА И КАРТОГРАФИИ

УПРАВЛЕНИЕ ФЕДЕРАЛЬНОЙ СЛУЖБЫ ГОСУДАРСТВЕННОЙ РЕГИСТРАЦИИ, КАДАСТРА И КАРТОГРАФИИ ПО МОСКОВСКОЙ ОБЛАСТИ

ВЫПИСКА ИЗ ЕДИНОГО ГОСУДАРСТВЕННОГО РЕЕСТРА ПРАВ НА НЕДВИЖИМОЕ ИМУЩЕСТВО И СДЕЛОК С НИМ

Дата 13.02.2016 № 50/023/001/2016-970

На основании запроса от 11.02.2016 г., поступившего на рассмотрение 11.02.2016 г. сообщаем, что в Едином государственном реестре прав на недвижимое имущество и сделок с ним зарегистрировано:

1.	Характеристики объекта недвижимости:		
	Кадастровый (или условный) номер объекта:		50:23:0050384:737
	наименование объекта:		Земельный участок
	назначение объекта:		Земли сельскохозяйственного назначения, для дачного строительства с правом возведения жилого дома с правом регистрации проживания в нем
	площадь объекта:		1 000 кв. м
	инвентарный номер, литер:		
	этажность (этаж):		
	номера на поэтажном плане:		
	адрес (местоположение) объекта:		Московская область, Раменский район, сельское поселение Рыболовское
	состав:		
2.	Правообладатель (правообладатели):	2.1.	Владельцы инвестиционных паев - Закрытый паевой инвестиционный фонд недвижимости "ТрастЮнион- Подмосковный" данные о которых устанавливаются на основании данных лицевых счетов владельцев инвестиционных паев в реестре владельцев инвестиционных паев и счетов депо владельцев инвестиционных паев.
3.	Вид, номер и дата государственной регистрации права:	3.1.	Общая долевая собственность, № 50-50-23/159/2014-326 от 01.09.2014
4.	Ограничение (обременение) права:		
	4.1.1.	вид:	Доверительное управление, Московская область, Раменский район, сельское поселение Рыболовское, кад. № 50:23:0050384:737, Земельный участок, категория земель: земли сельскохозяйственного назначения, разрешенное использование: для дачного строительства с правом возведения жилого дома с правом регистрации проживания в нем, общая площадь 1 000 кв. м
		дата государственной регистрации:	04.02.2016
		номер государственной регистрации:	50-50/023-50/999/001/2016-534/2
		срок, на который установлено ограничение (обременение) права:	с 04.02.2016 до 01.12.2027
		лицо, в пользу которого установлено ограничение (обременение) права:	Закрытое акционерное общество Управляющая компания «РВМ Капитал», ИНН: 7722563196
		основание государственной регистрации:	Правила доверительного управления Закрытым паевым инвестиционным фондом недвижимости "Земельный фонд "Солид Подмосковный" зарегистрированы ФСФР России 18.10.2007г. за № 1028-94135580 от 18.10.2007; Договор о передаче прав и обязанностей по договору доверительного управления паевым инвестиционным фондом от 07.04.2015 №06/11

1

МИНИСТЕРСТВО ЭКОНОМИЧЕСКОГО РАЗВИТИЯ РОССИЙСКОЙ ФЕДЕРАЦИИ

ФЕДЕРАЛЬНАЯ СЛУЖБА ГОСУДАРСТВЕННОЙ РЕГИСТРАЦИИ, КАДАСТРА И КАРТОГРАФИИ (РОСРЕЕСТР)

Управление Федеральной службы государственной регистрации, кадастра и картографии по Московской области

СВИДЕТЕЛЬСТВО О ГОСУДАРСТВЕННОЙ РЕГИСТРАЦИИ ПРАВА

Московская область

повторное

Дата выдачи: 07.12.2015

Документы-основания: • Договор №ТЮП-ЗП-1 купли-продажи земельных участков от 12.08.2014

Субъект (субъекты) права: Владельцы инвестиционных паев - Закрытый паевой инвестиционный фонд недвижимости "РВМ-Подмосковный" данные о которых устанавливаются на основании данных лицевых счетов владельцев инвестиционных паев в реестре владельцев инвестиционных паев и счетов депо владельцев инвестиционных паев.

Вид права: Общая долевая собственность

Кадастровый(условный) номер: 50:23:0050384:736

Объект права: Земельный участок, категория земель: земли сельскохозяйственного назначения, разрешенное использование: для дачного строительства с правом возведения жилого дома с правом регистрации проживания в нем, общая площадь 751 кв. м , адрес (местонахождение) объекта: Московская область, Раменский район, сельское поселение Рыболовское

Существующие ограничения (обременения) права: доверительное управление

О чем в Едином государственном реестре прав на недвижимое имущество и сделок с ним "01" сентября 2014 года сделана запись регистрации № 50-50-23/159/2014-327

Государственный регистратор (подпись, м.п.) Веселов Е. С.

50-50-23/159/2014-327

ФЕДЕРАЛЬНАЯ СЛУЖБА ГОСУДАРСТВЕННОЙ РЕГИСТРАЦИИ, КАДАСТРА И КАРТОГРАФИИ

УПРАВЛЕНИЕ ФЕДЕРАЛЬНОЙ СЛУЖБЫ ГОСУДАРСТВЕННОЙ РЕГИСТРАЦИИ, КАДАСТРА И КАРТОГРАФИИ ПО МОСКОВСКОЙ ОБЛАСТИ

ВЫПИСКА ИЗ ЕДИНОГО ГОСУДАРСТВЕННОГО РЕЕСТРА ПРАВ НА НЕДВИЖИМОЕ ИМУЩЕСТВО И СДЕЛОК С НИМ

Дата 12.03.2016 № 50/023/001/2016-1284

На основании запроса от 10.03.2016 г., поступившего на рассмотрение 10.03.2016 г. сообщаем, что в Едином государственном реестре прав на недвижимое имущество и сделок с ним зарегистрировано:

1.	Характеристики объекта недвижимости:		
	Кадастровый (или условный) номер объекта:		50:23:0050384:738
	наименование объекта:		Земельный участок
	назначение объекта:		Земли сельскохозяйственного назначения, для дачного строительства с правом возведения жилого дома с правом регистрации проживания в нем
	площадь объекта:		913 кв. м
	инвентарный номер, литер:		
	этажность (этаж):		
	номера на поэтажном плане:		
	адрес (местоположение) объекта:		Московская область, Раменский район, сельское поселение Рыболовское
	состав:		
2.	Правообладатель (правообладатели):	2.1.	Владельцы инвестиционных паев - Закрытый паевой инвестиционный фонд недвижимости "ТрастЮнион- Подмосковный" данные о которых устанавливаются на основании данных лицевых счетов владельцев инвестиционных паев в реестре владельцев инвестиционных паев и счетов депо владельцев инвестиционных паев.
3.	Вид, номер и дата государственной регистрации права:	3.1.	Общая долевая собственность, № 50-50-23/226/2014-018 от 21.11.2014
4.	Ограничение (обременение) права:		
	4.1.1. вид:		Доверительное управление, Московская область, Раменский район, сельское поселение Рыболовское, кад. № 50:23:0050384:738, Земельный участок, категория земель: земли сельскохозяйственного назначения, разрешенное использование: для дачного строительства с правом возведения жилого дома с правом регистрации проживания в нем, общая площадь 913 кв. м
	дата государственной регистрации:		25.02.2016
	номер государственной регистрации:		50-50/023-50/999/001/2016-912/2
	срок, на который установлено ограничение (обременение) права:		с 25.02.2016 по 01.12.2027
	лицо, в пользу которого установлено ограничение (обременение) права:		Закрытое акционерное общество Управляющая компания «РВМ Капитал», ИНН: 7722563196
	основание государственной регистрации:		Правила доверительного управления Закрытым паевым инвестиционным фондом недвижимости "Земельный фонд "Солид Подмосковный" зарегистрированы ФСФР России 18.10.2007г. за № 1028-94135580 от 18.10.2007
5.	Договоры участия в долевом строительстве:		не зарегистрировано
6.	Правопритязания:		отсутствуют

1

5.	Договоры участия в долевом строительстве:	не зарегистрировано
6.	Правопритязания:	отсутствуют
7.	Заявленные в судебном порядке права требования:	данные отсутствуют
8.	Отметка о возражении в отношении зарегистрированного права:	данные отсутствуют
9.	Отметка о наличии решения об изъятии объекта недвижимости для государственных и муниципальных нужд:	данные отсутствуют

Выписка выдана: Махортых Эдуард

Сведения, содержащиеся в настоящем документе, являются актуальными (действительными) на дату получения запроса органом, осуществляющим государственную регистрацию прав.
В соответствии со статьей 7 Федерального закона от 21 июля 1997 г. №122-ФЗ "О государственной регистрации прав на недвижимое имущество и сделок с ним" использование сведений, содержащихся в настоящей выписке, способных или в форме, которые наносят ущерб правам и законным интересам правообладателя, влечет ответственность, предусмотренную законодательством Российской Федерации.

СПЕЦИАЛИСТ 1 РАЗРЯДА (должность уполномоченного должностного лица органа, осуществляющего государственную регистрацию прав) — (подпись) — Ю. И. С. (фамилия, инициалы)

Получение заявителем выписки из ЕГРП для последующего предоставления в органы государственной власти, органы местного самоуправления и органы государственных внебюджетных фондов в целях получения государственных и муниципальных услуг, не требуется. Данную информацию указанные органы обязаны запрашивать у Росреестра самостоятельно (Федеральный закон от 27.07.2010 №210-ФЗ "Об организации предоставления государственных и муниципальных услуг", ч.1, ст.7)

2

ФЕДЕРАЛЬНАЯ СЛУЖБА ГОСУДАРСТВЕННОЙ РЕГИСТРАЦИИ, КАДАСТРА И КАРТОГРАФИИ

УПРАВЛЕНИЕ ФЕДЕРАЛЬНОЙ СЛУЖБЫ ГОСУДАРСТВЕННОЙ РЕГИСТРАЦИИ, КАДАСТРА И КАРТОГРАФИИ ПО МОСКОВСКОЙ ОБЛАСТИ

ВЫПИСКА ИЗ ЕДИНОГО ГОСУДАРСТВЕННОГО РЕЕСТРА ПРАВ НА НЕДВИЖИМОЕ ИМУЩЕСТВО И СДЕЛОК С НИМ

Дата 11.03.2016 № 50/023/001/2016-1407

На основании запроса от 09.03.2016 г., поступившего на рассмотрение 09.03.2016 г. сообщаем, что в Едином государственном реестре прав на недвижимое имущество и сделок с ним зарегистрировано:

1.	Характеристики объекта недвижимости:		
	Кадастровый (или условный) номер объекта:	50:23:0050384:739	
	наименование объекта:	Земельный участок	
	назначение объекта:	Земли сельскохозяйственного назначения, для дачного строительства с правом возведения жилого дома с правом регистрации проживания в нем	
	площадь объекта:	991 кв. м	
	инвентарный номер, литер:		
	этажность (этаж):		
	номера на поэтажном плане:		
	адрес (местоположение) объекта:	Московская область, Раменский район, сельское поселение Рыболовское	
	состав:		
2.	Правообладатель (правообладатели):	2.1.	Владельцы инвестиционных паев - Закрытый паевой инвестиционный фонд недвижимости "ТрастЮпион- Подмосковный" данные о которых устанавливаются на основании данных лицевых счетов владельцев инвестиционных паев в реестре владельцев инвестиционных паев и счетов депо владельцев инвестиционных паев.
3.	Вид, номер и дата государственной регистрации права:	3.1.	Общая долевая собственность, № 50-50-23/226/2014-020 от 21.11.2014
4.	Ограничение (обременение) права:		
	4.1.1. вид:		Доверительное управление, Московская область, Раменский район, сельское поселение Рыболовское, кад. № 50:23:0050384:739, Земельный участок, категория земель: земли сельскохозяйственного назначения, разрешенное использование: для дачного строительства с правом возведения жилого дома с правом регистрации проживания в нем, общая площадь 991 кв. м
	дата государственной регистрации:		25.02.2016
	номер государственной регистрации:		50-50/023-50/999/001/2016-928/2
	срок, на который установлено ограничение (обременение) права:		с 25.02.2016 по 01.12.2027
	лицо, в пользу которого установлено ограничение (обременение) права:		Закрытое акционерное общество Управляющая компания «РВМ Капитал», ИНН: 7722563196
	основание государственной регистрации:		Правила доверительного управления Закрытым паевым инвестиционным фондом недвижимости "Земельный фонд "Солнд Подмосковный" зарегистрированы ФСФР России 18.10.2007г. за № 1028-94135580 от 18.10.2007; Договор о передаче прав и обязанностей по договору доверительного управления паевым инвестиционным фондом от 07.04.2015 №06/11

7.	Заявленные в судебном порядке права требования:	данные отсутствуют
8.	Отметка о возражении в отношении зарегистрированного права:	данные отсутствуют
9.	Отметка о наличии решения об изъятии объекта недвижимости для государственных и муниципальных нужд:	данные отсутствуют

Выписка выдана: Махортых Эдуард Иванович

Сведения, содержащиеся в настоящем документе, являются актуальными (действительными) на дату получения запроса органом, осуществляющим государственную регистрацию прав.
В соответствии со статьей 7 Федерального закона от 21 июля 1997 г. №122-ФЗ "О государственной регистрации прав на недвижимое имущество и сделок с ним" использование сведений, содержащихся в настоящей выписке, оглашение или в форме, которые наносят ущерб правам и законным интересам правообладателей, влечет ответственность, предусмотренную законодательством Российской Федерации.

СПЕЦИАЛИСТ 1 РАЗРЯДА — Фатыхов И. С.

ФЕДЕРАЛЬНАЯ СЛУЖБА ГОСУДАРСТВЕННОЙ РЕГИСТРАЦИИ, КАДАСТРА И КАРТОГРАФИИ

УПРАВЛЕНИЕ ФЕДЕРАЛЬНОЙ СЛУЖБЫ ГОСУДАРСТВЕННОЙ РЕГИСТРАЦИИ, КАДАСТРА И КАРТОГРАФИИ ПО МОСКОВСКОЙ ОБЛАСТИ

ВЫПИСКА ИЗ ЕДИНОГО ГОСУДАРСТВЕННОГО РЕЕСТРА ПРАВ НА НЕДВИЖИМОЕ ИМУЩЕСТВО И СДЕЛОК С НИМ

Дата 29.02.2016 № 50/023/001/2016-775

На основании запроса от 11.02.2016 г., поступившего на рассмотрение 11.02.2016 г. сообщаем, что в Едином государственном реестре прав на недвижимое имущество и сделок с ним зарегистрировано:

1.	Характеристики объекта недвижимости:		
	Кадастровый (или условный) номер объекта:	50:23:0050384:740	
	наименование объекта:	Земельный участок	
	назначение объекта:	Земли сельскохозяйственного назначения, для дачного строительства с правом возведения жилого дома с правом регистрации проживания в нем	
	площадь объекта:	1 120 кв. м	
	инвентарный номер, литер:		
	этажность (этаж):		
	номера на поэтажном плане:		
	адрес (местоположение) объекта:	Московская область, Раменский район, сельское поселение Рыболовское	
	состав:		
2.	Правообладатель (правообладатели):	2.1.	Владельцы инвестиционных паев - Закрытый паевой инвестиционный фонд недвижимости "ТрастЮнион- Подмосковный" данные о которых устанавливаются на основании данных лицевых счетов владельцев инвестиционных паев в реестре владельцев инвестиционных паев и счетов депо владельцев инвестиционных паев.
3.	Вид, номер и дата государственной регистрации права:	3.1.	Общая долевая собственность, № 50-50-23/226/2014-015 от 21.11.2014
4.	Ограничение (обременение) права:		
	4.1.1. вид:		Доверительное управление, Московская область, Раменский район, сельское поселение Рыболовское, кад. № 50:23:0050384:740, Земельный участок, категория земель: земли сельскохозяйственного назначения, разрешенное использование: для дачного строительства с правом возведения жилого дома с правом регистрации проживания в нем, общая площадь 1 120 кв. м
	дата государственной регистрации:		01.02.2016
	номер государственной регистрации:		50-50/023-50/999/001/2016-384/2
	срок, на который установлено ограничение (обременение) права:		с 01.02.2016 по 01.12.2057
	лицо, в пользу которого установлено ограничение (обременение) права:		Закрытое акционерное общество Управляющая компания «РВМ Капитал», ИНН: 7722563196
	основание государственной регистрации:		Правила доверительного управления Закрытым паевым инвестиционным фондом недвижимости "Земельный фонд "Солид Подмосковный" зарегистрированы ФСФР России 18.10.2007г. за № 1028-94135580 от 18.10.2007; Договор о передаче прав и обязанностей по договору доверительного управления паевым инвестиционным фондом от 07.04.2015 №06/11

5.	Договоры участия в долевом строительстве:	не зарегистрировано
6.	Правопритязания:	отсутствуют
7.	Заявленные в судебном порядке права требования:	данные отсутствуют
8.	Отметка о возражении в отношении зарегистрированного права:	данные отсутствуют
9.	Отметка о наличии решения об изъятии объекта недвижимости для государственных и муниципальных нужд:	данные отсутствуют

Выписка выдана: Махортых Эдуард Иванович

Сведения, содержащиеся в настоящем документе, являются актуальными (действительными) на дату получения запроса органом, осуществляющим государственную регистрацию прав.
В соответствии со статьей 7 Федерального закона от 21 июля 1997 г. №122-ФЗ "О государственной регистрации прав на недвижимое имущество и сделок с ним" использование сведений, содержащихся в настоящей выписке, способами, в форме, которые наносят ущерб правам и законным интересам правообладателей, влечет ответственность, предусмотренную законодательством Российской Федерации.

СПЕЦИАЛИСТ 1 РАЗРЯДА — Фомичев И. С.

ФЕДЕРАЛЬНАЯ СЛУЖБА ГОСУДАРСТВЕННОЙ РЕГИСТРАЦИИ, КАДАСТРА И КАРТОГРАФИИ

УПРАВЛЕНИЕ ФЕДЕРАЛЬНОЙ СЛУЖБЫ ГОСУДАРСТВЕННОЙ РЕГИСТРАЦИИ, КАДАСТРА И КАРТОГРАФИИ ПО МОСКОВСКОЙ ОБЛАСТИ

ВЫПИСКА ИЗ ЕДИНОГО ГОСУДАРСТВЕННОГО РЕЕСТРА ПРАВ НА НЕДВИЖИМОЕ ИМУЩЕСТВО И СДЕЛОК С НИМ

Дата 11.03.2016 № 50/023/001/2016-1384

На основании запроса от 09.03.2016 г., поступившего на рассмотрение 09.03.2016 г. сообщаем, что в Едином государственном реестре прав на недвижимое имущество и сделок с ним зарегистрировано:

1.	Характеристики объекта недвижимости:		
	Кадастровый (или условный) номер объекта:	50:23:0050384:741	
	наименование объекта:	Земельный участок	
	назначение объекта:	Земли сельскохозяйственного назначения, для дачного строительства с правом возведения жилого дома с правом регистрации проживания в нем	
	площадь объекта:	997 кв. м	
	инвентарный номер, литер:		
	этажность (этаж):		
	номера на поэтажном плане:		
	адрес (местоположение) объекта:	Московская область, Раменский район, сельское поселение Рыболовское	
	состав:		
2.	Правообладатель (правообладатели):	2.1.	Владельцы инвестиционных паев - Закрытый паевой инвестиционный фонд недвижимости "ТрастИнвест- Подмосковный" данные о которых устанавливаются на основании данных лицевых счетов владельцев инвестиционных паев в реестре владельцев инвестиционных паев и счетов депо владельцев инвестиционных паев.
3.	Вид, номер и дата государственной регистрации права:	3.1.	Общая долевая собственность, № 50-50-23/159/2014-325 от 01.09.2014
4.	Ограничение (обременение) права:		
	4.1.1. вид:		Доверительное управление, Московская область, Раменский район, сельское поселение Рыболовское, кад. № 50:23:0050384:741, Земельный участок, категория земель: земли сельскохозяйственного назначения, разрешенное использование: для дачного строительства с правом возведения жилого дома с правом регистрации проживания в нем, общая площадь 997 кв. м
	дата государственной регистрации:		25.02.2016
	номер государственной регистрации:		50-50/023-50/999/001/2016-903/2
	срок, на который установлено ограничение (обременение) права:		с 25.02.2016 по 01.12.2027
	лицо, в пользу которого установлено ограничение (обременение) права:		Закрытое акционерное общество Управляющая компания «РВМ Капитал», ИНН: 7722563196
	основание государственной регистрации:		Правила доверительного управления Закрытым паевым инвестиционным фондом недвижимости "Земельный фонд "Солнд Подмосковный" зарегистрированы ФСФР России 18.10.2007г. за № 1028-94135580 от 18.10.2007
5.	Договоры участия в долевом строительстве:		не зарегистрировано
6.	Правопритязания:		отсутствуют

5.	Договоры участия в долевом строительстве:	не зарегистрировано
6.	Правопритязания:	отсутствуют
7.	Заявленные в судебном порядке права требования:	данные отсутствуют
8.	Отметка о возражении в отношении зарегистрированного права:	данные отсутствуют
9.	Отметка о наличии решения об изъятии объекта недвижимости для государственных и муниципальных нужд:	данные отсутствуют

Выписка выдана: Махортых Эдуард

Сведения, содержащиеся в настоящем документе, являются актуальными (действительными) на дату получения запроса органом, осуществляющим государственную регистрацию прав.
В соответствии со статьей 7 Федерального закона от 21 июля 1997 г. №122-ФЗ "О государственной регистрации прав на недвижимое имущество и сделок с ним" использование сведений, содержащихся в настоящей выписке, способами или в форме, которые наносят ущерб правам и законным интересам правообладателей, влечет ответственность, предусмотренную законодательством Российской Федерации.

СПЕЦИАЛИСТ 1-ГО РАЗРЯДА — Карпевская М. С.

(должность уполномоченного должностного лица органа, осуществляющего государственную регистрацию прав) (подпись) (фамилия, инициалы)

Получение заявителем выписки из ЕГРП для последующего предоставления в органы государственной власти, органы местного самоуправления и органы государственных внебюджетных фондов в целях получения государственных и муниципальных услуг не требуется. Данную информацию указанные органы обязаны запрашивать у Росреестра самостоятельно. Федеральный закон от 27.07.2010 №210-ФЗ "Об организации предоставления государственных и муниципальных услуг", ст.7)

ФЕДЕРАЛЬНАЯ СЛУЖБА ГОСУДАРСТВЕННОЙ РЕГИСТРАЦИИ, КАДАСТРА И КАРТОГРАФИИ

УПРАВЛЕНИЕ ФЕДЕРАЛЬНОЙ СЛУЖБЫ ГОСУДАРСТВЕННОЙ РЕГИСТРАЦИИ, КАДАСТРА И КАРТОГРАФИИ ПО МОСКОВСКОЙ ОБЛАСТИ

ВЫПИСКА ИЗ ЕДИНОГО ГОСУДАРСТВЕННОГО РЕЕСТРА ПРАВ НА НЕДВИЖИМОЕ ИМУЩЕСТВО И СДЕЛОК С НИМ

Дата 11.03.2016 № 50/023/001/2016-1367

На основании запроса от 09.03.2016 г., поступившего на рассмотрение 09.03.2016 г. сообщаем, что в Едином государственном реестре прав на недвижимое имущество и сделок с ним зарегистрировано:

1.	Характеристики объекта недвижимости:		
	Кадастровый (или условный) номер объекта:	50:23:0050384:742	
	наименование объекта:	Земельный участок	
	назначение объекта:	Земли сельскохозяйственного назначения, для дачного строительства с правом возведения жилого дома с правом регистрации проживания в нем	
	площадь объекта:	997 кв. м	
	инвентарный номер, литер:		
	этажность (этаж):		
	номера на поэтажном плане:		
	адрес (местоположение) объекта:	Московская область, Раменский район, сельское поселение Рыболовское	
	состав:		
2.	Правообладатель (правообладатели):	2.1.	Владельцы инвестиционных паев - Закрытый паевой инвестиционный фонд недвижимости "ТрастЮнион- Подмосковный" данные о которых устанавливаются на основании данных лицевых счетов владельцев инвестиционных паев в реестре владельцев инвестиционных паев и счетов депо владельцев инвестиционных паев.
3.	Вид, номер и дата государственной регистрации права:	3.1.	Общая долевая собственность, № 50-50-23/159/2014-324 от 01.09.2014
4.	Ограничение (обременение) права:		
	4.1.1. вид:		Доверительное управление, Московская область, Раменский район, сельское поселение Рыболовское, кад. № 50:23:0050384:742, Земельный участок, категория земель: земли сельскохозяйственного назначения, разрешенное использование: для дачного строительства с правом возведения жилого дома с правом регистрации проживания в нем, общая площадь 997 кв. м
	дата государственной регистрации:		25.02.2016
	номер государственной регистрации:		50-50/023-50/999/001/2016-913/2
	срок, на который установлено ограничение (обременение) права:		с 25.02.2016 по 01.12.2027
	лицо, в пользу которого установлено ограничение (обременение) права:		Закрытое акционерное общество Управляющая компания «РВМ Капитал», ИНН: 7722563196
	основание государственной регистрации:		Правила доверительного управления Закрытым паевым инвестиционным фондом недвижимости "Земельный фонд "Солнд Подмосковный" зарегистрированы ФСФР России 18.10.2007г. за № 1028-94135580 от 18.10.2007
5.	Договоры участия в долевом строительстве:		не зарегистрировано
6.	Правопритязания:		отсутствуют

7.	Заявленные в судебном порядке права требования:	данные отсутствуют
8.	Отметка о возражении в отношении зарегистрированного права:	данные отсутствуют
9.	Отметка о наличии решения об изъятии объекта недвижимости для государственных и муниципальных нужд:	данные отсутствуют

Выписка выдана: Махортых Эдуард Иванович

Сведения, содержащиеся в настоящем документе, являются актуальными (действительными) на дату получения запроса органом, осуществляющим государственную регистрацию прав. В соответствии со статьей 7 Федерального закона от 21 июля 1997 г. №122-ФЗ "О государственной регистрации прав на недвижимое имущество и сделок с ним" использование сведений, содержащихся в настоящей выписке, способом, и в форме, которые наносят ущерб правам и законным интересам правообладателей, влечет ответственность, предусмотренную законодательством Российской Федерации.

СПЕЦИАЛИСТ 1 РАЗРЯДА — Фатина Н. С.

Получение заявителем выписки из ЕГРП для последующего предоставления в органы государственной власти, органы местного самоуправления и органы государственных внебюджетных фондов в целях осуществления государственных функций не требуется. Документ, подготовленный уполномоченным органом, обменен электронными документами с Росреестром, самостоятельно (Федеральный закон от 27.07.2010 №210-ФЗ "Об организации предоставления государственных и муниципальных услуг", ч.1, ст.7)

ФЕДЕРАЛЬНАЯ СЛУЖБА ГОСУДАРСТВЕННОЙ РЕГИСТРАЦИИ, КАДАСТРА И КАРТОГРАФИИ

УПРАВЛЕНИЕ ФЕДЕРАЛЬНОЙ СЛУЖБЫ ГОСУДАРСТВЕННОЙ РЕГИСТРАЦИИ, КАДАСТРА И КАРТОГРАФИИ ПО МОСКОВСКОЙ ОБЛАСТИ

ВЫПИСКА ИЗ ЕДИНОГО ГОСУДАРСТВЕННОГО РЕЕСТРА ПРАВ НА НЕДВИЖИМОЕ ИМУЩЕСТВО И СДЕЛОК С НИМ

Дата 13.02.2016 № 50/023/001/2016-830

На основании запроса от 11.02.2016 г., поступившего на рассмотрение 11.02.2016 г. сообщаем, что в Едином государственном реестре прав на недвижимое имущество и сделок с ним зарегистрировано:

1.	Характеристики объекта недвижимости:		
	Кадастровый (или условный) номер объекта:	50:23:0050384:743	
	наименование объекта:	Земельный участок	
	назначение объекта:	Земли сельскохозяйственного назначения, для дачного строительства с правом возведения жилого дома с правом регистрации проживания в нем	
	площадь объекта:	1 117 кв. м	
	инвентарный номер, литер:		
	этажность (этаж):		
	номера на поэтажном плане:		
	адрес (местоположение) объекта:	Московская область, Раменский район, сельское поселение Рыболовское	
	состав:		
2.	Правообладатель (правообладатели):	2.1.	Владельцы инвестиционных паев - Закрытый паевой инвестиционный фонд недвижимости "ТрастЮнион- Подмосковный" данные о которых устанавливаются на основании данных лицевых счетов владельцев инвестиционных паев в реестре владельцев инвестиционных паев и счетов депо владельцев инвестиционных паев.
3.	Вид, номер и дата государственной регистрации права:	3.1.	Общая долевая собственность, № 50-50-23/159/2014-329 от 01.09.2014
4.	Ограничение (обременение) права:		
	4.1.1. вид:		Доверительное управление, Московская область, Раменский район, сельское поселение Рыболовское, кад. № 50:23:0050384:743, Земельный участок, категория земель: земли сельскохозяйственного назначения, разрешенное использование: для дачного строительства с правом возведения жилого дома с правом регистрации проживания в нем, общая площадь 1 117 кв. м
	дата государственной регистрации:		01.02.2016
	номер государственной регистрации:		50-50/023-50/999/001/2016-389/2
	срок, на который установлено ограничение (обременение) права:		с 01.02.2016 по 01.12.2027
	лицо, в пользу которого установлено ограничение (обременение) права:		Закрытое акционерное общество "Управляющая компания «РВМ Капитал», ИНН: 7722563196
	основание государственной регистрации:		Правила доверительного управления Закрытым паевым инвестиционным фондом недвижимости "Земельный фонд "Солид Подмосковный" зарегистрированы ФСФР России 18.10.2007г. за № 1028-94135580 от 18.10.2007; Договор о передаче прав и обязанностей по договору доверительного управления паевым инвестиционным фондом от 07.04.2015 №06/11

7.	Заявленные в судебном порядке права требования:	данные отсутствуют
8.	Отметка о возражении в отношении зарегистрированного права:	данные отсутствуют
9.	Отметка о наличии решения об изъятии объекта недвижимости для государственных и муниципальных нужд:	данные отсутствуют

Выписка выдана: Махортых Эдуард Иванович

Сведения, содержащиеся в настоящем документе, являются актуальными (действительными) на дату получения запроса органом, осуществляющим государственную регистрацию прав.
В соответствии со статьей 7 Федерального закона от 21 июля 1997 г. №122-ФЗ "О государственной регистрации прав на недвижимое имущество и сделок с ним" использование сведений, содержащихся в настоящей выписке, во вредных или иных формах, которые наносят ущерб правам и законным интересам правообладателей, влечет ответственность, предусмотренную законодательством Российской Федерации.

СПЕЦИАЛИСТ 1 РАЗРЯДА — Ярославцева Н. С.

Получение заявителем выписки из ЕГРП не освобождает государственные и муниципальные органы, органы местного самоуправления и органы государственных внебюджетных фондов в соответствии с законодательством от обязанности ... Данную информацию указанные органы обязаны запрашивать у Росреестра самостоятельно (Постановление Правительства РФ от 25.10.2010 №823 "О порядке предоставления государственных и муниципальных ... (п. 5)

ФЕДЕРАЛЬНАЯ СЛУЖБА ГОСУДАРСТВЕННОЙ РЕГИСТРАЦИИ, КАДАСТРА И КАРТОГРАФИИ

УПРАВЛЕНИЕ ФЕДЕРАЛЬНОЙ СЛУЖБЫ ГОСУДАРСТВЕННОЙ РЕГИСТРАЦИИ, КАДАСТРА И КАРТОГРАФИИ ПО МОСКОВСКОЙ ОБЛАСТИ

ВЫПИСКА ИЗ ЕДИНОГО ГОСУДАРСТВЕННОГО РЕЕСТРА ПРАВ НА НЕДВИЖИМОЕ ИМУЩЕСТВО И СДЕЛОК С НИМ

Дата 11.03.2016 № 50/023/001/2016-1378

На основании запроса от 09.03.2016 г., поступившего на рассмотрение 09.03.2016 г. сообщаем, что в Едином государственном реестре прав на недвижимое имущество и сделок с ним зарегистрировано:

1.	Характеристики объекта недвижимости:		
	Кадастровый (или условный) номер объекта:		50:23:0050384:744
	наименование объекта:		Земельный участок
	назначение объекта:		Земли сельскохозяйственного назначения, для дачного строительства с правом возведения жилого дома с правом регистрации проживания в нем
	площадь объекта:		997 кв. м
	инвентарный номер, литер:		
	этажность (этаж):		
	номера на поэтажном плане:		
	адрес (местоположение) объекта:		Московская область, Раменский район, сельское поселение Рыболовское
	состав:		
2.	Правообладатель (правообладатели):	2.1.	Владельцы инвестиционных паев - Закрытый паевой инвестиционный фонд недвижимости "ТрастЮнион- Подмосковный" данные о которых устанавливаются на основании данных лицевых счетов владельцев инвестиционных паев в реестре владельцев инвестиционных паев и счетов депо владельцев инвестиционных паев.
3.	Вид, номер и дата государственной регистрации права:	3.1.	Общая долевая собственность, № 50-50-23/226/2014-030 от 21.11.2014
4.	Ограничение (обременение) права:		
	4.1.1. вид:		Доверительное управление, Московская область, Раменский район, сельское поселение Рыболовское, кад. № 50:23:0050384:744, Земельный участок, категория земель: земли сельскохозяйственного назначения, разрешенное использование: для дачного строительства с правом возведения жилого дома с правом регистрации проживания в нем, общая площадь 997 кв. м
	дата государственной регистрации:		25.02.2016
	номер государственной регистрации:		50-50/023-50/999/001/2016-915/2
	срок, на который установлено ограничение (обременение) права:		с 25.02.2016 по 01.12.2027
	лицо, в пользу которого установлено ограничение (обременение) права:		Закрытое акционерное общество Управляющая компания «РВМ Капитал», ИНН: 7722563196
	основание государственной регистрации:		Правила доверительного управления Закрытым паевым инвестиционным фондом недвижимости "Земельный фонд "Солид Подмосковный" зарегистрированы ФСФР России 18.10.2007г. за № 1028-94135580 от 18.10.2007
5.	Договоры участия в долевом строительстве:		не зарегистрировано
6.	Правопритязания:		отсутствуют

1

5.	Договоры участия в долевом строительстве:	не зарегистрировано
6.	Правопритязания:	отсутствуют
7.	Заявленные в судебном порядке права требования:	данные отсутствуют
8.	Отметка о возражении в отношении зарегистрированного права:	данные отсутствуют
9.	Отметка о наличии решения об изъятии объекта недвижимости для государственных и муниципальных нужд:	данные отсутствуют

Выписка выдана: Махортых Эдуард

Сведения, содержащиеся в настоящем документе, являются актуальными (действительными) на дату получения запроса органом, осуществляющим государственную регистрацию прав.
В соответствии со статьей 7 Федерального закона от 21 июля 1997 г. №122-ФЗ "О государственной регистрации прав на недвижимое имущество и сделок с ним" использование сведений, содержащихся в настоящей выписке, способное [illegible] в форме, которые наносят ущерб правам и законным интересам [illegible] влечет ответственность, предусмотренную законодательством Российской Федерации.

СПЕЦИАЛИСТ 1 РАЗРЯДА (должность уполномоченного должностного лица органа, осуществляющего государственную регистрацию прав) — [illegible] — Фомичев И. С. (Ф.И.О.)

Получение заявителем выписки из ЕГРП для последующего предоставления в органы государственной власти, органы местного самоуправления и органы государственных внебюджетных фондов в целях получения государственных и муниципальных услуг не требуется. Данную информацию указанные органы обязаны запрашивать у Реестра самостоятельно [illegible] от 27.07.2010 №210-ФЗ "Об организации предоставления государственных и муниципальных услуг", ч.1, ст.7)

2

Отчет об оценке земельных участков (467 ед.) для дачного строительства с правом возведения жилого дома с правом регистрации проживания в нем, расположенных в Раменском районе Московской области

ФЕДЕРАЛЬНАЯ СЛУЖБА ГОСУДАРСТВЕННОЙ РЕГИСТРАЦИИ, КАДАСТРА И КАРТОГРАФИИ

УПРАВЛЕНИЕ ФЕДЕРАЛЬНОЙ СЛУЖБЫ ГОСУДАРСТВЕННОЙ РЕГИСТРАЦИИ, КАДАСТРА И КАРТОГРАФИИ ПО МОСКОВСКОЙ ОБЛАСТИ

ВЫПИСКА ИЗ ЕДИНОГО ГОСУДАРСТВЕННОГО РЕЕСТРА ПРАВ НА НЕДВИЖИМОЕ ИМУЩЕСТВО И СДЕЛОК С НИМ

Дата 13.02.2016 № 50/023/001/2016-1014

На основании запроса от 11.02.2016 г., поступившего на рассмотрение 11.02.2016 г. сообщаем, что в Едином государственном реестре прав на недвижимое имущество и сделок с ним зарегистрировано:

1.	Характеристики объекта недвижимости:		
	Кадастровый (или условный) номер объекта:		50:23:0050384:745
	наименование объекта:		Земельный участок
	назначение объекта:		Земли сельскохозяйственного назначения, для дачного строительства с правом возведения жилого дома с правом регистрации проживания в нем
	площадь объекта:		1 000 кв. м
	инвентарный номер, литер:		
	этажность (этаж):		
	номера на поэтажном плане:		
	адрес (местоположение) объекта:		Московская область, Раменский район, сельское поселение Рыболовское
	состав:		
2.	Правообладатель (правообладатели):	2.1.	Владельцы инвестиционных паев - Закрытый паевой инвестиционный фонд недвижимости "ТрастЮнион- Подмосковный" данные о которых устанавливаются на основании данных лицевых счетов владельцев инвестиционных паев в реестре владельцев инвестиционных паев и счетов депо владельцев инвестиционных паев.
3.	Вид, номер и дата государственной регистрации права:	3.1.	Общая долевая собственность, № 50-50-23/226/2014-049 от 24.11.2014
4.	Ограничение (обременение) права:		
	4.1.1. вид:		Доверительное управление, Московская область, Раменский район, сельское поселение Рыболовское, кад. № 50:23:0050384:745, Земельный участок, категория земель: земли сельскохозяйственного назначения, разрешенное использование: для дачного строительства с правом возведения жилого дома с правом регистрации проживания в нем, общая площадь 1 000 кв. м
	дата государственной регистрации:		04.02.2016
	номер государственной регистрации:		50-50/023-50/999/001/2016-622/2
	срок, на который установлено ограничение (обременение) права:		с 04.02.2016 по 01.12.2027
	лицо, в пользу которого установлено ограничение (обременение) права:		Закрытое акционерное общество Управляющая компания «РВМ Капитал», ИНН: 7722563196
	основание государственной регистрации:		Правила доверительного управления Закрытым паевым инвестиционным фондом недвижимости "Земельный фонд "Солид Подмосковный" зарегистрированы ФСФР России 18.10.2007г. за № 1028-94135580 от 18.10.2007; Договор о передаче прав и обязанностей по договору доверительного управления паевым инвестиционным фондом от 07.04.2015 №06/11

1

7.	Заявленные в судебном порядке права требования:	данные отсутствуют
8.	Отметка о возражении в отношении зарегистрированного права:	данные отсутствуют
9.	Отметка о наличии решения об изъятии объекта недвижимости для государственных и муниципальных нужд:	данные отсутствуют

Выписка выдана: Махортых Эдуард Иванович

Сведения, содержащиеся в настоящем документе, являются актуальными (действительными) на дату получения запроса органом, осуществляющим государственную регистрацию прав.
В соответствии со статьей 7 Федерального закона от 21 июля 1997 г. №122-ФЗ "О государственной регистрации прав на недвижимое имущество и сделок с ним" использование сведений, содержащихся в настоящей выписке, способами или в форме, которые наносят ущерб правам и законным интересам правообладателей, влечет ответственность, предусмотренную законодательством Российской Федерации.

СПЕЦИАЛИСТ 1 РАЗРЯДА (должность уполномоченного должностного лица органа, осуществляющего государственную регистрацию прав) — подпись — Сергеева И. С. (фамилия, инициалы)

Получение заявителем выписки из ЕГРП для последующего предоставления в органы государственной власти, органы местного самоуправления и органы государственных внебюджетных фондов и целях получения государственных и муниципальных услуг не требуется. Данную информацию указанные органы обязаны запрашивать у Росреестра самостоятельно (Федеральный закон от 27.07.2010 №210-ФЗ "Об организации предоставления государственных и муниципальных услуг", ч 1, ст 7)

2

ФЕДЕРАЛЬНАЯ СЛУЖБА ГОСУДАРСТВЕННОЙ РЕГИСТРАЦИИ, КАДАСТРА И КАРТОГРАФИИ

УПРАВЛЕНИЕ ФЕДЕРАЛЬНОЙ СЛУЖБЫ ГОСУДАРСТВЕННОЙ РЕГИСТРАЦИИ, КАДАСТРА И КАРТОГРАФИИ ПО МОСКОВСКОЙ ОБЛАСТИ

ВЫПИСКА ИЗ ЕДИНОГО ГОСУДАРСТВЕННОГО РЕЕСТРА ПРАВ НА НЕДВИЖИМОЕ ИМУЩЕСТВО И СДЕЛОК С НИМ

Дата 13.02.2016 № 50/023/001/2016-1048

На основании запроса от 11.02.2016 г., поступившего на рассмотрение 11.02.2016 г. сообщаем, что в Едином государственном реестре прав на недвижимое имущество и сделок с ним зарегистрировано:

1.	Характеристики объекта недвижимости:		
	Кадастровый (или условный) номер объекта:		50:23:0050384:746
	наименование объекта:		Земельный участок
	назначение объекта:		Земли сельскохозяйственного назначения, для дачного строительства с правом возведения жилого дома с правом регистрации проживания в нем
	площадь объекта:		1 000 кв. м
	инвентарный номер, литер:		
	этажность (этаж):		
	номера на поэтажном плане:		
	адрес (местоположение) объекта:		Московская область, Раменский район, сельское поселение Рыболовское
	состав:		
2.	Правообладатель (правообладатели):	2.1.	Владельцы инвестиционных паев - Закрытый паевой инвестиционный фонд недвижимости "ТрастЮнион- Подмосковный" данные о которых устанавливаются на основании данных лицевых счетов владельцев инвестиционных паев в реестре владельцев инвестиционных паев и счетов депо владельцев инвестиционных паев.
3.	Вид, номер и дата государственной регистрации права:	3.1.	Общая долевая собственность, № 50-50-23/226/2014-050 от 24.11.2014
4.	Ограничение (обременение) права:		
	4.1.1. вид:		Доверительное управление, Московская область, Раменский район, сельское поселение Рыболовское, кад. № 50:23:0050384:746, Земельный участок, категория земель: земли сельскохозяйственного назначения, разрешенное использование: для дачного строительства с правом возведения жилого дома с правом регистрации проживания в нем, общая площадь 1 000 кв. м
	дата государственной регистрации:		09.02.2016
	номер государственной регистрации:		50-50/023-50/999/001/2016-800/2
	срок, на который установлено ограничение (обременение) права:		с 09.02.2016 до 21, 01, 2027
	лицо, в пользу которого установлено ограничение (обременение) права:		Закрытое акционерное общество Управляющая компания «РВМ Капитал», ИНН: 7722563196
	основание государственной регистрации:		Правила доверительного управления Закрытым паевым инвестиционным фондом недвижимости "Земельный фонд "Солид Подмосковный" зарегистрированы ФСФР России 18.10.2007г. за № 1028-94135580 от 18.10.2007; Договор о передаче прав и обязанностей по договору доверительного управления паевым инвестиционным фондом от 07.04.2015 №06/11

1

5.	Договоры участия в долевом строительстве:	не зарегистрировано
6.	Правопритязания:	отсутствуют
7.	Заявленные в судебном порядке права требования:	данные отсутствуют
8.	Отметка о возражении в отношении зарегистрированного права:	данные отсутствуют
9.	Отметка о наличии решения об изъятии объекта недвижимости для государственных и муниципальных нужд:	данные отсутствуют

Выписка выдана: Махортых Эдуард

Сведения, содержащиеся в настоящем документе, являются актуальными (действительными) на дату получения запроса органом, осуществляющим государственную регистрацию прав.
В соответствии со статьей 7 Федерального закона от 21 июля 1997 г. №122-ФЗ "О государственной регистрации прав на недвижимое имущество и сделок с ним" использование сведений, содержащихся в настоящей выписке, способами или в форме, которые наносят ущерб правам и законным интересам правообладателей, влечет ответственность, предусмотренную законодательством Российской Федерации.

СПЕЦИАЛИСТ 1 РАЗРЯДА (должность уполномоченного должностного лица органа, осуществляющего государственную регистрацию прав) — [illegible] — Фотиков Д. С. (фамилия, инициалы)

Получение заявителем выписки из ЕГРП для последующего предоставления в органы государственной власти, органы местного самоуправления и органы государственных внебюджетных фондов в целях получения государственных и муниципальных услуг не требуется. Данную информацию указанные органы обязаны запрашивать у Росреестра самостоятельно (Федеральный закон от 27.07.2010 №210-ФЗ "Об организации предоставления государственных и муниципальных услуг", ч.1, ст.7)

2

Отчет об оценке земельных участков (467 ед.) для дачного строительства с правом возведения жилого дома с правом регистрации проживания в нем, расположенных в Раменском районе Московской области

ФЕДЕРАЛЬНАЯ СЛУЖБА ГОСУДАРСТВЕННОЙ РЕГИСТРАЦИИ, КАДАСТРА И КАРТОГРАФИИ

УПРАВЛЕНИЕ ФЕДЕРАЛЬНОЙ СЛУЖБЫ ГОСУДАРСТВЕННОЙ РЕГИСТРАЦИИ, КАДАСТРА И КАРТОГРАФИИ ПО МОСКОВСКОЙ ОБЛАСТИ

ВЫПИСКА ИЗ ЕДИНОГО ГОСУДАРСТВЕННОГО РЕЕСТРА ПРАВ НА НЕДВИЖИМОЕ ИМУЩЕСТВО И СДЕЛОК С НИМ

Дата 12.03.2016 № 50/023/001/2016-1231

На основании запроса от 10.03.2016 г., поступившего на рассмотрение 10.03.2016 г. сообщаем, что в Едином государственном реестре прав на недвижимое имущество и сделок с ним зарегистрировано:

1.	Характеристики объекта недвижимости:		
	Кадастровый (или условный) номер объекта:		50:23:0050384:747
	наименование объекта:		Земельный участок
	назначение объекта:		Земли сельскохозяйственного назначения, для дачного строительства с правом возведения жилого дома с правом регистрации проживания в нем
	площадь объекта:		1 000 кв. м
	инвентарный номер, литер:		
	этажность (этаж):		
	номера на поэтажном плане:		
	адрес (местоположение) объекта:		Московская область, Раменский район, сельское поселение Рыболовское
	состав:		
2.	Правообладатель (правообладатели):	2.1.	Владельцы инвестиционных паев - Закрытый паевой инвестиционный фонд недвижимости "ТрастЮнион- Подмосковный" данные о которых устанавливаются на основании данных лицевых счетов владельцев инвестиционных паев в реестре владельцев инвестиционных паев и счетов депо владельцев инвестиционных паев.
3.	Вид, номер и дата государственной регистрации права:	3.1.	Общая долевая собственность, № 50-50-23/226/2014-061 от 24.11.2014
4.	Ограничение (обременение) права:		
	4.1.1. вид:		Доверительное управление, Московская область, Раменский район, сельское поселение Рыболовское, кад. № 50:23:0050384:747, Земельный участок, категория земель: земли сельскохозяйственного назначения, разрешенное использование: для дачного строительства с правом возведения жилого дома с правом регистрации проживания в нем, общая площадь 1 000 кв. м
	дата государственной регистрации:		24.02.2016
	номер государственной регистрации:		50-50/023-50/999/001/2016-725/2
	срок, на который установлено ограничение (обременение) права:		с 24.02.2016 по 01.12.2027
	лицо, в пользу которого установлено ограничение (обременение) права:		Закрытое акционерное общество Управляющая компания «РВМ Капитал», ИНН: 7722563196
	основание государственной регистрации:		Правила доверительного управления Закрытым паевым инвестиционным фондом недвижимости "Земельный фонд "Солид Подмосковный" зарегистрированы ФСФР России 18.10.2007г. за № 1028-94135580 от 18.10.2007; Договор о передаче прав и обязанностей по договору доверительного управления паевым инвестиционным фондом от 07.04.2015 №06/11

5.	Договоры участия в долевом строительстве:	не зарегистрировано
6.	Правопритязания:	отсутствуют
7.	Заявленные в судебном порядке права требования:	данные отсутствуют
8.	Отметка о возражении в отношении зарегистрированного права:	данные отсутствуют
9.	Отметка о наличии решения об изъятии объекта недвижимости для государственных и муниципальных нужд:	данные отсутствуют

Выписка выдана: Махортых Эдуард

Сведения, содержащиеся в настоящем документе, являются актуальными (действительными) на дату получения запроса органом, осуществляющим государственную регистрацию прав.
В соответствии со статьей 7 Федерального закона от 21 июля 1997 г. №122-ФЗ "О государственной регистрации прав на недвижимое имущество и сделок с ним" использование сведений, содержащихся в настоящей выписке, способом, или в форме, которые наносят ущерб правам и законным интересам правообладателей, влечет ответственность, предусмотренную законодательством Российской Федерации.

СПЕЦИАЛИСТ 1 РАЗРЯДА — Фомичева И. С.

(должность уполномоченного должностного лица органа, осуществляющего государственную регистрацию прав)

Получение заявителем выписки из ЕГРП для последующего предоставления в органы государственной власти, органы местного самоуправления и органы государственных внебюджетных фондов в целях получения государственных и муниципальных услуг не требуется. Данную информацию указанные органы обязаны запрашивать у Росреестра самостоятельно(Федеральный закон от 27.07.2010 №210-ФЗ "Об организации предоставления государственных и муниципальных услуг", ч.1, ст.7)

ФЕДЕРАЛЬНАЯ СЛУЖБА ГОСУДАРСТВЕННОЙ РЕГИСТРАЦИИ, КАДАСТРА И КАРТОГРАФИИ

УПРАВЛЕНИЕ ФЕДЕРАЛЬНОЙ СЛУЖБЫ ГОСУДАРСТВЕННОЙ РЕГИСТРАЦИИ, КАДАСТРА И КАРТОГРАФИИ ПО МОСКОВСКОЙ ОБЛАСТИ

ВЫПИСКА ИЗ ЕДИНОГО ГОСУДАРСТВЕННОГО РЕЕСТРА ПРАВ НА НЕДВИЖИМОЕ ИМУЩЕСТВО И СДЕЛОК С НИМ

Дата 13.02.2016 № 50/023/001/2016-853

На основании запроса от 11.02.2016 г., поступившего на рассмотрение 11.02.2016 г. сообщаем, что в Едином государственном реестре прав на недвижимое имущество и сделок с ним зарегистрировано:

1.	Характеристики объекта недвижимости:		
	Кадастровый (или условный) номер объекта:		50:23:0050384:748
	наименование объекта:		Земельный участок
	назначение объекта:		Земли сельскохозяйственного назначения, для дачного строительства с правом возведения жилого дома с правом регистрации проживания в нем
	площадь объекта:		1 000 кв. м
	инвентарный номер, литер:		
	этажность (этаж):		
	номера на поэтажном плане:		
	адрес (местоположение) объекта:		Московская область, Раменский район, сельское поселение Рыболовское
	состав:		
2.	Правообладатель (правообладатели):	2.1.	Владельцы инвестиционных паев - Закрытый паевой инвестиционный фонд недвижимости "ТрастЮнион- Подмосковный" данные о которых устанавливаются на основании данных лицевых счетов владельцев инвестиционных паев в реестре владельцев инвестиционных паев и счетов депо владельцев инвестиционных паев.
3.	Вид, номер и дата государственной регистрации права:	3.1.	Общая долевая собственность, № 50-50-23/159/2014-330 от 01.09.2014
4.	Ограничение (обременение) права:		
	4.1.1. вид:		Доверительное управление, Московская область, Раменский район, сельское поселение Рыболовское, кад. № 50:23:0050384:748, Земельный участок, категория земель: земли сельскохозяйственного назначения, разрешенное использование: для дачного строительства с правом возведения жилого дома с правом регистрации проживания в нем, общая площадь 1 000 кв. м
	дата государственной регистрации:		04.02.2016
	номер государственной регистрации:		50-50/023-50/999/001/2016-614/2
	срок, на который установлено ограничение (обременение) права:		с 04.02.2016 по 01.12.2027
	лицо, в пользу которого установлено ограничение (обременение) права:		Закрытое акционерное общество Управляющая компания «РВМ Капитал», ИНН: 7722563196
	основание государственной регистрации:		Правила доверительного управления Закрытым паевым инвестиционным фондом недвижимости "Земельный фонд "Солид Подмосковный" зарегистрированы ФСФР России 18.10.2007г. за № 1028-94135580 от 18.10.2007; Договор о передаче прав и обязанностей по договору доверительного управления паевым инвестиционным фондом от 07.04.2015 №06/11

1

5.	Договоры участия в долевом строительстве:	не зарегистрировано
6.	Правопритязания:	отсутствуют
7.	Заявленные в судебном порядке права требования:	данные отсутствуют
8.	Отметка о возражении в отношении зарегистрированного права:	данные отсутствуют
9.	Отметка о наличии решения об изъятии объекта недвижимости для государственных и муниципальных нужд:	данные отсутствуют

Выписка выдана: Махортых Эдуард Иванович

Сведения, содержащиеся в настоящем документе, являются актуальными (действительными) на дату получения запроса органом, осуществляющим государственную регистрацию прав.
В соответствии со статьей 7 Федерального закона от 21 июля 1997 г. №122-ФЗ "О государственной регистрации прав на недвижимое имущество и сделок с ним" использование сведений, содержащихся в настоящей выписке, способных в форме, которые наносят ущерб правам и законным интересам правообладателей, влечет ответственность, предусмотренную законодательством Российской Федерации.

СПЕЦИАЛИСТ 1 РАЗРЯДА (должность уполномоченного, заместителя лица органа, осуществляющего государственную регистрацию прав) — Фестиков И. С. (фамилия, инициалы)

По учетам заявителем выписки из ЕГРП для [illegible] предоставления [illegible] органы [illegible] в органы государственных [illegible] государственных [illegible] услуг [illegible] требуется. Данную информацию указанные органы обязаны запрашивать у Росреестра [illegible] от 27.07.2010 №210-ФЗ "Об организации предоставления государственных и муниципальных услуг", ч. 1 ст. 7)

2

Отчет об оценке земельных участков (467 ед.) для дачного строительства с правом возведения жилого дома с правом регистрации проживания в нем, расположенных в Раменском районе Московской области

ФЕДЕРАЛЬНАЯ СЛУЖБА ГОСУДАРСТВЕННОЙ РЕГИСТРАЦИИ, КАДАСТРА И КАРТОГРАФИИ

УПРАВЛЕНИЕ ФЕДЕРАЛЬНОЙ СЛУЖБЫ ГОСУДАРСТВЕННОЙ РЕГИСТРАЦИИ, КАДАСТРА И КАРТОГРАФИИ ПО МОСКОВСКОЙ ОБЛАСТИ

ВЫПИСКА ИЗ ЕДИНОГО ГОСУДАРСТВЕННОГО РЕЕСТРА ПРАВ НА НЕДВИЖИМОЕ ИМУЩЕСТВО И СДЕЛОК С НИМ

Дата 13.02.2016 № 50/023/001/2016-902

На основании запроса от 11.02.2016 г., поступившего на рассмотрение 11.02.2016 г. сообщаем, что в Едином государственном реестре прав на недвижимое имущество и сделок с ним зарегистрировано:

1.	Характеристики объекта недвижимости:		
	Кадастровый (или условный) номер объекта:		50:23:0050384:749
	наименование объекта:		Земельный участок
	назначение объекта:		Земли сельскохозяйственного назначения, для дачного строительства с правом возведения жилого дома с правом регистрации проживания в нем
	площадь объекта:		1 000 кв. м
	инвентарный номер, литер:		
	этажность (этаж):		
	номера на поэтажном плане:		
	адрес (местоположение) объекта:		Московская область, Раменский район, сельское поселение Рыболовское
	состав:		
2.	Правообладатель (правообладатели):	2.1.	Владельцы инвестиционных паев - Закрытый паевой инвестиционный фонд недвижимости "ТрастЮнион- Подмосковный" данные о которых устанавливаются на основании данных лицевых счетов владельцев инвестиционных паев в реестре владельцев инвестиционных паев и счетов депо владельцев инвестиционных паев.
3.	Вид, номер и дата государственной регистрации права:	3.1.	Общая долевая собственность, № 50-50-23/159/2014-331 от 01.09.2014
4.	Ограничение (обременение) права:		
	4.1.1. вид:		Доверительное управление, Московская область, Раменский район, сельское поселение Рыболовское, кад. № 50:23:0050384:749, Земельный участок, категория земель: земли сельскохозяйственного назначения, разрешенное использование: для дачного строительства с правом возведения жилого дома с правом регистрации проживания в нем, общая площадь 1 000 кв. м
	дата государственной регистрации:		04.02.2016
	номер государственной регистрации:		50-50/023-50/999/001/2016-616/2
	срок, на который установлено ограничение (обременение) права:		не определен
	лицо, в пользу которого установлено ограничение (обременение) права:		Закрытое акционерное общество Управляющая компания «РВМ Капитал», ИНН: 7722563196
	основание государственной регистрации:		Правила доверительного управления Закрытым паевым инвестиционным фондом недвижимости "Земельный фонд "Солид Подмосковный" зарегистрированы ФСФР России 18.10.2007г. за № 1028-94135580 от 18.10.2007; Заявление о повторной выдаче нового свидетельства о государственной регистрации права, выдаче закладной, внесении изменений в запись Единого

1

5.	Договоры участия в долевом строительстве:	не зарегистрировано
6.	Правопритязания:	отсутствуют
7.	Заявленные в судебном порядке права требования:	данные отсутствуют
8.	Отметка о возражении в отношении зарегистрированного права:	данные отсутствуют
9.	Отметка о наличии решения об изъятии объекта недвижимости для государственных и муниципальных нужд:	данные отсутствуют

Выписка выдана: Махортых Эдуард

Сведения, содержащиеся в настоящем документе, являются актуальными (действительными) на дату получения запроса органом, осуществляющим государственную регистрацию прав.
В соответствии со статьей 7 Федерального закона от 21 июля 1997 г. №122-ФЗ "О государственной регистрации прав на недвижимое имущество и сделок с ним" использование сведений, содержащихся в настоящей выписке, способных [illegible], которые наносят ущерб правам и законным интересам правообладателей, влечет ответственность, предусмотренную законодательством Российской Федерации.

СПЕЦИАЛИСТ I РАЗРЯДА (должность уполномоченного должностного лица органа, осуществляющего государственную регистрацию прав) — [illegible] — [illegible] (Ф.И.О.)

Получение заявителем выписки из ЕГРП для последующего предоставления в органы государственной власти, иные [illegible] самоуправления и органы государственных внебюджетных фондов в целях получения государственных и муниципальных [illegible] не требуется. Данную информацию уполномоченные органы обязаны запрашивать у Росреестра самостоятельно. Федеральный [illegible] 2010 №210-ФЗ "Об организации предоставления государственных и муниципальных услуг", ч.1, ст.7)

2

Отчет об оценке земельных участков (467 ед.) для дачного строительства с правом возведения жилого дома с правом регистрации проживания в нем, расположенных в Раменском районе Московской области

ФЕДЕРАЛЬНАЯ СЛУЖБА ГОСУДАРСТВЕННОЙ РЕГИСТРАЦИИ, КАДАСТРА И КАРТОГРАФИИ

УПРАВЛЕНИЕ ФЕДЕРАЛЬНОЙ СЛУЖБЫ ГОСУДАРСТВЕННОЙ РЕГИСТРАЦИИ, КАДАСТРА И КАРТОГРАФИИ ПО МОСКОВСКОЙ ОБЛАСТИ

ВЫПИСКА ИЗ ЕДИНОГО ГОСУДАРСТВЕННОГО РЕЕСТРА ПРАВ НА НЕДВИЖИМОЕ ИМУЩЕСТВО И СДЕЛОК С НИМ

Дата 13.02.2016 № 50/023/001/2016-883

На основании запроса от 11.02.2016 г., поступившего на рассмотрение 11.02.2016 г. сообщаем, что в Едином государственном реестре прав на недвижимое имущество и сделок с ним зарегистрировано:

1.	Характеристики объекта недвижимости:		
	Кадастровый (или условный) номер объекта:		50:23:0050384:751
	наименование объекта:		Земельный участок
	назначение объекта:		Земли сельскохозяйственного назначения, для дачного строительства с правом возведения жилого дома с правом регистрации проживания в нем
	площадь объекта:		1 000 кв. м
	инвентарный номер, литер:		
	этажность (этаж):		
	номера на поэтажном плане:		
	адрес (местоположение) объекта:		Московская область, Раменский район, сельское поселение Рыболовское
	состав:		
2.	Правообладатель (правообладатели):	2.1.	Владельцы инвестиционных паев - Закрытый паевой инвестиционный фонд недвижимости "ТрастЮнион- Подмосковный" данные о которых устанавливаются на основании данных лицевых счетов владельцев инвестиционных паев в реестре владельцев инвестиционных паев и счетов депо владельцев инвестиционных паев.
3.	Вид, номер и дата государственной регистрации права:	3.1.	Общая долевая собственность, № 50-50-23/156/2014-403 от 01.09.2014
4.	Ограничение (обременение) права:		
	4.1.1. вид:		Доверительное управление, Московская область, Раменский район, сельское поселение Рыболовское, кад. № 50:23:0050384:751, Земельный участок, категория земель: земли сельскохозяйственного назначения, разрешенное использование: для дачного строительства с правом возведения жилого дома с правом регистрации проживания в нем, общая площадь 1 000 кв. м
	дата государственной регистрации:		04.02.2016
	номер государственной регистрации:		50-50/023-50/999/001/2016-602/2
	срок, на который установлено ограничение (обременение) права:		с 04.02.2016 до 01.12.2027
	лицо, в пользу которого установлено ограничение (обременение) права:		Закрытое акционерное общество Управляющая компания «РВМ Капитал», ИНН: 7722563196
	основание государственной регистрации:		Правила доверительного управления Закрытым паевым инвестиционным фондом недвижимости "Земельный фонд "Солид Подмосковный" зарегистрированы ФСФР России 18.10.2007г. за № 1028-94135580 от 18.10.2007; Договор о передаче прав и обязанностей по договору доверительного управления паевым инвестиционным фондом от 07.04.2015 №06/11

			государственного реестра прав на недвижимое имущество и сделок с ним, исправления технической ошибки, погашен от 21.01.2016 №50/999/001/2016-616
5.	Договоры участия в долевом строительстве:		не зарегистрировано
6.	Правопритязания:		отсутствуют
7.	Заявленные в судебном порядке права требования:		данные отсутствуют
8.	Отметка о возражении в отношении зарегистрированного права:		данные отсутствуют
9.	Отметка о наличии решения об изъятии объекта недвижимости для государственных и муниципальных нужд:		данные отсутствуют

Выписка выдана: Махортых Эдуард

Сведения, содержащиеся в настоящем документе, являются актуальными (действительными) на дату получения запроса органом, осуществляющим государственную регистрацию прав.
В соответствии со статьей 7 Федерального закона от 27 июля 1997 г. №122-ФЗ "О государственной регистрации прав на недвижимое имущество и сделок с ним" использование сведений, содержащихся в настоящей выписке, способом, или в форме, которые наносят ущерб правам и законным интересам правообладателей, влечет ответственность, предусмотренную законодательством Российской Федерации.

СПЕЦИАЛИСТ 1 РАЗРЯДА — Фуртиев Р. С.

ФЕДЕРАЛЬНАЯ СЛУЖБА ГОСУДАРСТВЕННОЙ РЕГИСТРАЦИИ, КАДАСТРА И КАРТОГРАФИИ

УПРАВЛЕНИЕ ФЕДЕРАЛЬНОЙ СЛУЖБЫ ГОСУДАРСТВЕННОЙ РЕГИСТРАЦИИ, КАДАСТРА И КАРТОГРАФИИ ПО МОСКОВСКОЙ ОБЛАСТИ

ВЫПИСКА ИЗ ЕДИНОГО ГОСУДАРСТВЕННОГО РЕЕСТРА ПРАВ НА НЕДВИЖИМОЕ ИМУЩЕСТВО И СДЕЛОК С НИМ

Дата 13.02.2016 № 50/023/001/2016-915

На основании запроса от 11.02.2016 г., поступившего на рассмотрение 11.02.2016 г. сообщаем, что в Едином государственном реестре прав на недвижимое имущество и сделок с ним зарегистрировано:

1.	Характеристики объекта недвижимости:		
	Кадастровый (или условный) номер объекта:		50:23:0050384:753
	наименование объекта:		Земельный участок
	назначение объекта:		Земли сельскохозяйственного назначения, для дачного строительства с правом возведения жилого дома с правом регистрации проживания в нем
	площадь объекта:		1 000 кв. м
	инвентарный номер, литер:		
	этажность (этаж):		
	номера на поэтажном плане:		
	адрес (местоположение) объекта:		Московская область, Раменский район, сельское поселение Рыболовское
	состав:		
2.	Правообладатель (правообладатели):	2.1.	Владельцы инвестиционных паев - Закрытый паевой инвестиционный фонд недвижимости "ТрастЮнион- Подмосковный" данные о которых устанавливаются на основании данных лицевых счетов владельцев инвестиционных паев в реестре владельцев инвестиционных паев и счетов депо владельцев инвестиционных паев.
3.	Вид, номер и дата государственной регистрации права:	3.1.	Общая долевая собственность, № 50-50-23/156/2014-400 от 02.09.2014
4.	Ограничение (обременение) права:		
	4.1.1. вид:		Доверительное управление, Московская область, Раменский район, сельское поселение Рыболовское, кад. № 50:23:0050384:753, Земельный участок, категория земель: земли сельскохозяйственного назначения, разрешенное использование: для дачного строительства с правом возведения жилого дома с правом регистрации проживания в нем, общая площадь 1 000 кв. м
	дата государственной регистрации:		04.02.2016
	номер государственной регистрации:		50-50/023-50/999/001/2016-607/2
	срок, на который установлено ограничение (обременение) права:		с 04.02.2016 от 01, 12, 2027
	лицо, в пользу которого установлено ограничение (обременение) права:		Закрытое акционерное общество Управляющая компания «РВМ Капитал», ИНН: 7722563196
	основание государственной регистрации:		Правила доверительного управления Закрытым паевым инвестиционным фондом недвижимости "Земельный фонд "Солид Подмосковный" зарегистрированы ФСФР России 18.10.2007г. за № 1028-94135580 от 18.10.2007; Договор о передаче прав и обязанностей по договору доверительного управления паевым инвестиционным фондом от 07.04.2015 №06/11

1

5.	Договоры участия в долевом строительстве:	не зарегистрировано
6.	Правопритязания:	отсутствуют
7.	Заявленные в судебном порядке права требования:	данные отсутствуют
8.	Отметка о возражении в отношении зарегистрированного права:	данные отсутствуют
9.	Отметка о наличии решения об изъятии объекта недвижимости для государственных и муниципальных нужд:	данные отсутствуют

Выписка выдана: Махортых Эдуард

Сведения, содержащиеся в настоящем документе, являются актуальными (действительными) на дату получения запроса органом, осуществляющим государственную регистрацию прав.
В соответствии со статьей 7 Федерального закона от 21 июля 1997 г. №122-ФЗ "О государственной регистрации прав на недвижимое имущество и сделок с ним" использование сведений, содержащихся в настоящей выписке, способами или в форме, которые наносят ущерб правам и законным интересам правообладателей, влечет ответственность, предусмотренную законодательством Российской Федерации.

СПЕЦИАЛИСТ 1 РАЗРЯДА (должность уполномоченного должностного лица органа, осуществляющего государственную регистрацию прав) — (подпись, М.П.) — Фунтиков И. С. (фамилия, инициалы)

Получение заявителем выписки из ЕГРП для последующего предоставления в органы государственной власти, органы местного самоуправления и прочие государственные внебюджетные фонды в целях получения государственных и муниципальных услуг не требуется. Данную информацию уполномоченные органы обязаны запрашивать у Росреестра самостоятельно Федеральный закон от 27.07.2010 №210-ФЗ "Об организации предоставления государственных и муниципальных услуг", ч.1, ст.7)

2

Отчет об оценке земельных участков (467 ед.) для дачного строительства с правом возведения жилого дома с правом регистрации проживания в нем, расположенных в Раменском районе Московской области

ФЕДЕРАЛЬНАЯ СЛУЖБА ГОСУДАРСТВЕННОЙ РЕГИСТРАЦИИ, КАДАСТРА И КАРТОГРАФИИ

УПРАВЛЕНИЕ ФЕДЕРАЛЬНОЙ СЛУЖБЫ ГОСУДАРСТВЕННОЙ РЕГИСТРАЦИИ, КАДАСТРА И КАРТОГРАФИИ ПО МОСКОВСКОЙ ОБЛАСТИ

ВЫПИСКА ИЗ ЕДИНОГО ГОСУДАРСТВЕННОГО РЕЕСТРА ПРАВ НА НЕДВИЖИМОЕ ИМУЩЕСТВО И СДЕЛОК С НИМ

Дата 13.02.2016 № 50/023/001/2016-878

На основании запроса от 11.02.2016 г., поступившего на рассмотрение 11.02.2016 г. сообщаем, что в Едином государственном реестре прав на недвижимое имущество и сделок с ним зарегистрировано:

1.	Характеристики объекта недвижимости:		
	Кадастровый (или условный) номер объекта:		50:23:0050384:754
	наименование объекта:		Земельный участок
	назначение объекта:		Земли сельскохозяйственного назначения, для дачного строительства с правом возведения жилого дома с правом регистрации проживания в нем
	площадь объекта:		1 000 кв. м
	инвентарный номер, литер:		
	этажность (этаж):		
	номера на поэтажном плане:		
	адрес (местоположение) объекта:		Московская область, Раменский район, сельское поселение Рыболовское
	состав:		
2.	Правообладатель (правообладатели):	2.1.	Владельцы инвестиционных паев - Закрытый паевой инвестиционный фонд недвижимости "ТрастЮнион- Подмосковный" данные о которых устанавливаются на основании данных лицевых счетов владельцев инвестиционных паев в реестре владельцев инвестиционных паев и счетов депо владельцев инвестиционных паев.
3.	Вид, номер и дата государственной регистрации права:	3.1.	Общая долевая собственность, № 50-50-23/156/2014-399 от 02.09.2014
4.	Ограничение (обременение) права:		
	4.1.1. вид:		Доверительное управление, Московская область, Раменский район, сельское поселение Рыболовское, кад. № 50:23:0050384:754, Земельный участок, категория земель: земли сельскохозяйственного назначения, разрешенное использование: для дачного строительства с правом возведения жилого дома с правом регистрации проживания в нем, общая площадь 1 000 кв. м
	дата государственной регистрации:		04.02.2016
	номер государственной регистрации:		50-50/023-50/999/001/2016-611/2
	срок, на который установлено ограничение (обременение) права:		с 04.02.2016 до 01, 12, 2027
	лицо, в пользу которого установлено ограничение (обременение) права:		Закрытое акционерное общество Управляющая компания «РВМ Капитал», ИНН: 7722563196
	основание государственной регистрации:		Правила доверительного управления Закрытым паевым инвестиционным фондом недвижимости "Земельный фонд "Солид Подмосковный" зарегистрированы ФСФР России 18.10.2007г. за № 1028-94135580 от 18.10.2007; Договор о передаче прав и обязанностей по договору доверительного управления паевым инвестиционным фондом от 07.04.2015 №06/11

1

5.	Договоры участия в долевом строительстве:	не зарегистрировано
6.	Правопритязания:	отсутствуют
7.	Заявленные в судебном порядке права требования:	данные отсутствуют
8.	Отметка о возражении в отношении зарегистрированного права:	данные отсутствуют
9.	Отметка о наличии решения об изъятии объекта недвижимости для государственных и муниципальных нужд:	данные отсутствуют

Выписка выдана: Махортых Эдуард

Сведения, содержащиеся в настоящем документе, являются актуальными (действительными) на дату получения запроса органом, осуществляющим государственную регистрацию прав.
В соответствии со статьей 7 Федерального закона от 21 июля 1997 г. №122-ФЗ "О государственной регистрации прав на недвижимое имущество и сделок с ним" использование сведений, содержащихся в настоящей выписке, способных нанести в форме, которые наносят ущерб правам и законным интересам правообладателей, влечет ответственность, предусмотренную законодательством Российской Федерации.

СПЕЦИАЛИСТ 1 РАЗРЯДА (должность уполномоченного, подписавшего лицо органа, осуществляющего государственную регистрацию прав) — (подпись, дата) — Фуртиков И. С. (фамилия, инициалы)

Получение заявителем выписки из ЕГРП для последующего предоставления в органы государственной власти, органы местного самоуправления и органы государственных внебюджетных фондов в целях получения государственных и муниципальных услуг не требуется. Данное информацию уполномоченные органы обязаны запрашивать у Реестра самостоятельно (Федеральный выпуск № 1, 2010 №0 [illegible] "Об организации предоставления государственных и муниципальных услуг", ч.1, ст.1)

2

ФЕДЕРАЛЬНАЯ СЛУЖБА ГОСУДАРСТВЕННОЙ РЕГИСТРАЦИИ, КАДАСТРА И КАРТОГРАФИИ

УПРАВЛЕНИЕ ФЕДЕРАЛЬНОЙ СЛУЖБЫ ГОСУДАРСТВЕННОЙ РЕГИСТРАЦИИ, КАДАСТРА И КАРТОГРАФИИ ПО МОСКОВСКОЙ ОБЛАСТИ

ВЫПИСКА ИЗ ЕДИНОГО ГОСУДАРСТВЕННОГО РЕЕСТРА ПРАВ НА НЕДВИЖИМОЕ ИМУЩЕСТВО И СДЕЛОК С НИМ

Дата 12.03.2016 № 50/023/001/2016-1227

На основании запроса от 10.03.2016 г., поступившего на рассмотрение 10.03.2016 г. сообщаем, что в Едином государственном реестре прав на недвижимое имущество и сделок с ним зарегистрировано:

1.	Характеристики объекта недвижимости:		
	Кадастровый (или условный) номер объекта:		50:23:0050384:759
	наименование объекта:		Земельный участок
	назначение объекта:		Земли сельскохозяйственного назначения, для дачного строительства с правом возведения жилого дома с правом регистрации проживания в нем
	площадь объекта:		1 000 кв. м
	инвентарный номер, литер:		
	этажность (этаж):		
	номера на поэтажном плане:		
	адрес (местоположение) объекта:		Московская область, Раменский район, сельское поселение Рыболовское
	состав:		
2.	Правообладатель (правообладатели):	2.1.	Владельцы инвестиционных паев - Закрытый паевой инвестиционный фонд недвижимости "ТрастЮнион- Подмосковный" данные о которых устанавливаются на основании данных лицевых счетов владельцев инвестиционных паев в реестре владельцев инвестиционных паев и счетов депо владельцев инвестиционных паев.
3.	Вид, номер и дата государственной регистрации права:	3.1.	Общая долевая собственность, № 50-50-23/226/2014-071 от 24.11.2014
4.	Ограничение (обременение) права:		
	4.1.1. вид:		Доверительное управление, Московская область, Раменский район, сельское поселение Рыболовское, кад. № 50:23:0050384:759. Земельный участок, категория земель: земли сельскохозяйственного назначения, разрешенное использование: для дачного строительства с правом возведения жилого дома с правом регистрации проживания в нем, общая площадь 1 000 кв. м
	дата государственной регистрации:		24.02.2016
	номер государственной регистрации:		50-50/023-50/999/001/2016-700/2
	срок, на который установлено ограничение (обременение) права:		с 24.02.2016 до 01, 12, 2027
	лицо, в пользу которого установлено ограничение (обременение) права:		Закрытое акционерное общество Управляющая компания «РВМ Капитал», ИНН: 7722563196
	основание государственной регистрации:		Правила доверительного управления Закрытым паевым инвестиционным фондом недвижимости "Земельный фонд "Солид Подмосковный" зарегистрированы ФСФР России 18.10.2007г. за № 1028-94135580 от 18.10.2007; Договор о передаче прав и обязанностей по договору доверительного управления паевым инвестиционным фондом от 07.04.2015 №06/11

1

5.	Договоры участия в долевом строительстве:	не зарегистрировано
6.	Правопритязания:	отсутствуют
7.	Заявленные в судебном порядке права требования:	данные отсутствуют
8.	Отметка о возражении в отношении зарегистрированного права:	данные отсутствуют
9.	Отметка о наличии решения об изъятии объекта недвижимости для государственных и муниципальных нужд:	данные отсутствуют

Выписка выдана: Махортых Эдуард

Сведения, содержащиеся в настоящем документе, являются актуальными (действительными) на дату получения запроса органом, осуществляющим государственную регистрацию прав.
В соответствии со статьей 7 Федерального закона от 21 июля 1997 г. №122-ФЗ "О государственной регистрации прав на недвижимое имущество и сделок с ним" использование сведений, содержащихся в настоящей выписке, способных нанести ущерб правам и законным интересам правообладателя, влечет ответственность, предусмотренную законодательством Российской Федерации.

СПЕЦИАЛИСТ 1 РАЗРЯДА (должность уполномоченного должностного лица органа, осуществляющего государственную регистрацию прав) — (подпись, ЭЦП) — Фунтиков И. С. (фамилия, инициалы)

Получение заявителем выписки из ЕГРП для последующего предоставления в органы государственной регистрации, органы местного самоуправления, органы государственных внебюджетных фондов в целях получения государственных и муниципальных услуг не требуется. Данное информацию указанные органы обязаны запрашивать у Росреестра, свидетельство Федеральной ЗОНА от 27.07.2010 № 210-ФЗ "Об организации предоставления государственных и муниципальных услуг", ч.1, ст.7)

2

Отчет об оценке земельных участков (467 ед.) для дачного строительства с правом возведения жилого дома с правом регистрации проживания в нем, расположенных в Раменском районе Московской области

ФЕДЕРАЛЬНАЯ СЛУЖБА ГОСУДАРСТВЕННОЙ РЕГИСТРАЦИИ, КАДАСТРА И КАРТОГРАФИИ

УПРАВЛЕНИЕ ФЕДЕРАЛЬНОЙ СЛУЖБЫ ГОСУДАРСТВЕННОЙ РЕГИСТРАЦИИ, КАДАСТРА И КАРТОГРАФИИ ПО МОСКОВСКОЙ ОБЛАСТИ

ВЫПИСКА ИЗ ЕДИНОГО ГОСУДАРСТВЕННОГО РЕЕСТРА ПРАВ НА НЕДВИЖИМОЕ ИМУЩЕСТВО И СДЕЛОК С НИМ

Дата 13.02.2016 № 50/023/001/2016-824

На основании запроса от 11.02.2016 г., поступившего на рассмотрение 11.02.2016 г. сообщаем, что в Едином государственном реестре прав на недвижимое имущество и сделок с ним зарегистрировано:

1.	Характеристики объекта недвижимости:		
	Кадастровый (или условный) номер объекта:	50:23:0050384:760	
	наименование объекта:	Земельный участок	
	назначение объекта:	Земли сельскохозяйственного назначения, для дачного строительства с правом возведения жилого дома с правом регистрации проживания в нем	
	площадь объекта:	1 057 кв. м	
	инвентарный номер, литер:		
	этажность (этаж):		
	номера на поэтажном плане:		
	адрес (местоположение) объекта:	Московская область, Раменский район, сельское поселение Рыболовское	
	состав:		
2.	Правообладатель (правообладатели):	2.1.	Владельцы инвестиционных паев - Закрытый паевой инвестиционный фонд недвижимости "ТрастЮнион- Подмосковный" данные о которых устанавливаются на основании данных лицевых счетов владельцев инвестиционных паев в реестре владельцев инвестиционных паев и счетов депо владельцев инвестиционных паев.
3.	Вид, номер и дата государственной регистрации права:	3.1.	Общая долевая собственность, № 50-50-23/226/2014-080 от 24.11.2014
4.	Ограничение (обременение) права:		
	4.1.1. вид:		Доверительное управление, Московская область, Раменский район, сельское поселение Рыболовское, кад. № 50:23:0050384:760, Земельный участок, категория земель: земли сельскохозяйственного назначения, разрешенное использование: для дачного строительства с правом возведения жилого дома с правом регистрации проживания в нем, общая площадь 1 057 кв. м
	дата государственной регистрации:		01.02.2016
	номер государственной регистрации:		50-50/023-50/999/001/2016-406/2
	срок, на который установлено ограничение (обременение) права:		с 01.02.2016 по 01.12.2027
	лицо, в пользу которого установлено ограничение (обременение) права:		Закрытое акционерное общество Управляющая компания «РВМ Капитал», ИНН: 7722563196
	основание государственной регистрации:		Правила доверительного управления Закрытым паевым инвестиционным фондом недвижимости "Земельный фонд "Солнд Подмосковный" зарегистрированы ФСФР России 18.10.2007г. за № 1028-94135580 от 18.10.2007; Договор о передаче прав и обязанностей по договору доверительного управления паевым инвестиционным фондом от 07.04.2015 №06/11

1

5.	Договоры участия в долевом строительстве:	не зарегистрировано
6.	Правопритязания:	отсутствуют
7.	Заявленные в судебном порядке права требования:	данные отсутствуют
8.	Отметка о возражении в отношении зарегистрированного права:	данные отсутствуют
9.	Отметка о наличии решения об изъятии объекта недвижимости для государственных и муниципальных нужд:	данные отсутствуют

Выписка выдана: Махортых Эдуард Иванович

Сведения, содержащиеся в настоящем документе, являются актуальными (действительными) на дату получения запроса органом, осуществляющим государственную регистрацию прав.
В соответствии со статьей 7 Федерального закона от 21 июля 1997 г. №122-ФЗ "О государственной регистрации прав на недвижимое имущество и сделок с ним" использование сведений, содержащихся в настоящей выписке, сведениями (или в форме, которые наносят ущерб правам и законным интересам правообладателя, влечет ответственность, предусмотренную законодательством Российской Федерации.

СПЕЦИАЛИСТ 1 РАЗРЯДА — Фатина И. С.

Получение заявителем выписки из ЕГРП для последующего представления в органы государственной власти, органы местного самоуправления государственных внебюджетных фондов в целях получения государственных и муниципальных услуг не требуется. Данное информационное письмо от 31.05.2011 №13-08/1 "Об организации предоставления государственных и муниципальных услуг". ч.1, ст.7)

2

ФЕДЕРАЛЬНАЯ СЛУЖБА ГОСУДАРСТВЕННОЙ РЕГИСТРАЦИИ, КАДАСТРА И КАРТОГРАФИИ

УПРАВЛЕНИЕ ФЕДЕРАЛЬНОЙ СЛУЖБЫ ГОСУДАРСТВЕННОЙ РЕГИСТРАЦИИ, КАДАСТРА И КАРТОГРАФИИ ПО МОСКОВСКОЙ ОБЛАСТИ

ВЫПИСКА ИЗ ЕДИНОГО ГОСУДАРСТВЕННОГО РЕЕСТРА ПРАВ НА НЕДВИЖИМОЕ ИМУЩЕСТВО И СДЕЛОК С НИМ

Дата 12.03.2016 № 50/023/001/2016-1428

На основании запроса от 10.03.2016 г., поступившего на рассмотрение 10.03.2016 г. сообщаем, что в Едином государственном реестре прав на недвижимое имущество и сделок с ним зарегистрировано:

1.	Характеристики объекта недвижимости:		
	Кадастровый (или условный) номер объекта:	50:23:0050384:761	
	наименование объекта:	Земельный участок	
	назначение объекта:	Земли сельскохозяйственного назначения, для дачного строительства с правом возведения жилого дома с правом регистрации проживания в нем	
	площадь объекта:	878 кв. м	
	инвентарный номер, литер:		
	этажность (этаж):		
	номера на поэтажном плане:		
	адрес (местоположение) объекта:	Московская область, Раменский район, сельское поселение Рыболовское	
	состав:		
2.	Правообладатель (правообладатели):	2.1.	Владельцы инвестиционных паев - Закрытый паевой инвестиционный фонд недвижимости "ТрастЮнион- Подмосковный" данные о которых устанавливаются на основании данных лицевых счетов владельцев инвестиционных паев в реестре владельцев инвестиционных паев и счетов депо владельцев инвестиционных паев.
3.	Вид, номер и дата государственной регистрации права:	3.1.	Общая долевая собственность, № 50-50-23/226/2014-251 от 25.11.2014
4.	Ограничение (обременение) права:		
	4.1.1. вид:		Доверительное управление, Московская область, Раменский район, сельское поселение Рыболовское, кад. № 50:23:0050384:761, Земельный участок, категория земель: земли сельскохозяйственного назначения, разрешенное использование: для дачного строительства с правом возведения жилого дома с правом регистрации проживания в нем, общая площадь 878 кв. м
	дата государственной регистрации:		25.02.2016
	номер государственной регистрации:		50-50/023-50/999/001/2016-962/2
	срок, на который установлено ограничение (обременение) права:		с 25.02.2016 по 01.12.2027
	лицо, в пользу которого установлено ограничение (обременение) права:		Закрытое акционерное общество Управляющая компания «РВМ Капитал», ИНН: 7722563196
	основание государственной регистрации:		Правила доверительного управления Закрытым паевым инвестиционным фондом недвижимости "Земельный фонд "Солнд Подмосковный" зарегистрированы ФСФР России 18.10.2007г. за № 1028-94135580 от 18.10.2007; Договор о передаче прав и обязанностей по договору доверительного управления паевым инвестиционным фондом от 07.04.2015 №06/11

5.	Договоры участия в долевом строительстве:	не зарегистрировано
6.	Правопритязания:	отсутствуют
7.	Заявленные в судебном порядке права требования:	данные отсутствуют
8.	Отметка о возражении в отношении зарегистрированного права:	данные отсутствуют
9.	Отметка о наличии решения об изъятии объекта недвижимости для государственных и муниципальных нужд:	данные отсутствуют

Выписка выдана: Махортых Эдуард

Сведения, содержащиеся в настоящем документе, являются актуальными (действительными) на дату получения запроса органом, осуществляющим государственную регистрацию прав.
В соответствии со статьей 7 Федерального закона от 21 июля 1997 г. №122-ФЗ "О государственной регистрации прав на недвижимое имущество и сделок с ним" использование сведений, содержащихся в настоящей выписке, способами или в форме, которые наносят ущерб правам и законным интересам [illegible], влечет ответственность, предусмотренную законодательством Российской Федерации.

СПЕЦИАЛИСТ 1 РАЗРЯДА — Фетисова И. С.

ФЕДЕРАЛЬНАЯ СЛУЖБА ГОСУДАРСТВЕННОЙ РЕГИСТРАЦИИ, КАДАСТРА И КАРТОГРАФИИ

УПРАВЛЕНИЕ ФЕДЕРАЛЬНОЙ СЛУЖБЫ ГОСУДАРСТВЕННОЙ РЕГИСТРАЦИИ, КАДАСТРА И КАРТОГРАФИИ ПО МОСКОВСКОЙ ОБЛАСТИ

ВЫПИСКА ИЗ ЕДИНОГО ГОСУДАРСТВЕННОГО РЕЕСТРА ПРАВ НА НЕДВИЖИМОЕ ИМУЩЕСТВО И СДЕЛОК С НИМ

Дата 13.02.2016 № 50/023/001/2016-880

На основании запроса от 11.02.2016 г., поступившего на рассмотрение 11.02.2016 г. сообщаем, что в Едином государственном реестре прав на недвижимое имущество и сделок с ним зарегистрировано:

1.	Характеристики объекта недвижимости:		
	Кадастровый (или условный) номер объекта:		50:23:0050384:763
	наименование объекта:		Земельный участок
	назначение объекта:		Земли сельскохозяйственного назначения, для дачного строительства с правом возведения жилого дома с правом регистрации проживания в нем
	площадь объекта:		1 000 кв. м
	инвентарный номер, литер:		
	этажность (этаж):		
	номера на поэтажном плане:		
	адрес (местоположение) объекта:		Московская область, Раменский район, сельское поселение Рыболовское
	состав:		
2.	Правообладатель (правообладатели):	2.1.	Владельцы инвестиционных паев - Закрытый паевой инвестиционный фонд недвижимости "ТрастЮнион- Подмосковный" данные о которых устанавливаются на основании данных лицевых счетов владельцев инвестиционных паев в реестре владельцев инвестиционных паев и счетов депо владельцев инвестиционных паев.
3.	Вид, номер и дата государственной регистрации права:	3.1.	Общая долевая собственность, № 50-50-23/226/2014-232 от 25.11.2014
4.	Ограничение (обременение) права:		
	4.1.1. вид:		Доверительное управление, Московская область, Раменский район, сельское поселение Рыболовское, кад. № 50:23:0050384:763, Земельный участок, категория земель: земли сельскохозяйственного назначения, разрешенное использование: для дачного строительства с правом возведения жилого дома с правом регистрации проживания в нем, общая площадь 1 000 кв. м
	дата государственной регистрации:		04.02.2016
	номер государственной регистрации:		50-50/023-50/999/001/2016-599/2
	срок, на который установлено ограничение (обременение) права:		с 04.02.2016 по 01.12.2027
	лицо, в пользу которого установлено ограничение (обременение) права:		Закрытое акционерное общество Управляющая компания «РВМ Капитал», ИНН: 7722563196
	основание государственной регистрации:		Правила доверительного управления Закрытым паевым инвестиционным фондом недвижимости "Земельный фонд "Солид Подмосковный" зарегистрированы ФСФР России 18.10.2007г. за № 1028-94135580 от 18.10.2007; Договор о передаче прав и обязанностей по договору доверительного управления паевым инвестиционным фондом от 07.04.2015 №06/11

1

5.	Договоры участия в долевом строительстве:	не зарегистрированы
6.	Правопритязания:	отсутствуют
7.	Заявленные в судебном порядке права требования:	данные отсутствуют
8.	Отметка о возражении в отношении зарегистрированного права:	данные отсутствуют
9.	Отметка о наличии решения об изъятии объекта недвижимости для государственных и муниципальных нужд:	данные отсутствуют

Выписка выдана: Махортых Эдуард Иванович

Сведения, содержащиеся в настоящем документе, являются актуальными (действительными) на дату получения запроса органом, осуществляющим государственную регистрацию прав.
В соответствии со статьей 7 Федерального закона от 21 июля 1997 г. №122-ФЗ "О государственной регистрации прав на недвижимое имущество и сделок с ним" использование сведений, содержащихся в настоящей выписке, способами и в форме, которые наносят ущерб правам и законным интересам правообладателя, влечет ответственность, предусмотренную законодательством Российской Федерации.

СПЕЦИАЛИСТ 1 РАЗРЯДА (должность уполномоченного, заявленного лица органа, осуществляющего государственную регистрацию прав) — Пунтикова И. С. (фамилия, инициалы)

Получение заявителем выписки из ЕГРП для последующего предоставления в органы государственной власти, органы местного самоуправления и органы государственных внебюджетных фондов в целях получения государственных и муниципальных услуг не требуется. Данную информацию указанные органы обязаны запрашивать у Росреестра самостоятельно [illegible] от 27.07.2010 №210-ФЗ "Об организации предоставления государственных и муниципальных услуг", ч.1, ст.7)

2

Отчет об оценке земельных участков (467 ед.) для дачного строительства с правом возведения жилого дома с правом регистрации проживания в нем, расположенных в Раменском районе Московской области

ФЕДЕРАЛЬНАЯ СЛУЖБА ГОСУДАРСТВЕННОЙ РЕГИСТРАЦИИ, КАДАСТРА И КАРТОГРАФИИ

УПРАВЛЕНИЕ ФЕДЕРАЛЬНОЙ СЛУЖБЫ ГОСУДАРСТВЕННОЙ РЕГИСТРАЦИИ, КАДАСТРА И КАРТОГРАФИИ ПО МОСКОВСКОЙ ОБЛАСТИ

ВЫПИСКА ИЗ ЕДИНОГО ГОСУДАРСТВЕННОГО РЕЕСТРА ПРАВ НА НЕДВИЖИМОЕ ИМУЩЕСТВО И СДЕЛОК С НИМ

Дата 13.02.2016 № 50/023/001/2016-850

На основании запроса от 11.02.2016 г., поступившего на рассмотрение 11.02.2016 г. сообщаем, что в Едином государственном реестре прав на недвижимое имущество и сделок с ним зарегистрировано:

1.	Характеристики объекта недвижимости:		
	Кадастровый (или условный) номер объекта:		50:23:0050384:764
	наименование объекта:		Земельный участок
	назначение объекта:		Земли сельскохозяйственного назначения, для дачного строительства с правом возведения жилого дома с правом регистрации проживания в нем
	площадь объекта:		1 000 кв. м
	инвентарный номер, литер:		
	этажность (этаж):		
	номера на поэтажном плане:		
	адрес (местоположение) объекта:		Московская область, Раменский район, сельское поселение Рыболовское
	состав:		
2.	Правообладатель (правообладатели):	2.1.	Владельцы инвестиционных паев - Закрытый паевой инвестиционный фонд недвижимости "ТрастЮнион- Подмосковный" данные о которых устанавливаются на основании данных лицевых счетов владельцев инвестиционных паев в реестре владельцев инвестиционных паев и счетов депо владельцев инвестиционных паев.
3.	Вид, номер и дата государственной регистрации права:	3.1.	Общая долевая собственность, № 50-50-23/226/2014-208 от 25.11.2014
4.	Ограничение (обременение) права:		
	4.1.1. вид:		Доверительное управление, Московская область, Раменский район, сельское поселение Рыболовское, кад. № 50:23:0050384:764, Земельный участок, категория земель: земли сельскохозяйственного назначения, разрешенное использование: для дачного строительства с правом возведения жилого дома с правом регистрации проживания в нем, общая площадь 1 000 кв. м
	дата государственной регистрации:		04.02.2016
	номер государственной регистрации:		50-50/023-50/999/001/2016-500/2
	срок, на который установлено ограничение (обременение) права:		с 04.02.2016 до 01, 12, 2027
	лицо, в пользу которого установлено ограничение (обременение) права:		Закрытое акционерное общество Управляющая компания «РВМ Капитал», ИНН: 7722563196
	основание государственной регистрации:		Правила доверительного управления Закрытым паевым инвестиционным фондом недвижимости "Земельный фонд "Солид Подмосковный" зарегистрированы ФСФР России 18.10.2007г. за № 1028-94135580 от 18.10.2007; Договор о передаче прав и обязанностей по договору доверительного управления паевым инвестиционным фондом от 07.04.2015 №06/11

1

5.	Договоры участия в долевом строительстве:	не зарегистрировано
6.	Правопритязания:	отсутствуют
7.	Заявленные в судебном порядке права требования:	данные отсутствуют
8.	Отметка о возражении в отношении зарегистрированного права:	данные отсутствуют
9.	Отметка о наличии решения об изъятии объекта недвижимости для государственных и муниципальных нужд:	данные отсутствуют

Выписка выдана: Махортых Эдуард

Сведения, содержащиеся в настоящем документе, являются актуальными (действительными) на дату получения запроса органом, осуществляющим государственную регистрацию прав.
В соответствии со статьей 7 Федерального закона от 21 июля 1997 г. №122-ФЗ "О государственной регистрации прав на недвижимое имущество и сделок с ним" использование сведений, содержащихся в настоящей выписке, способные нанести ущерб правам и законным интересам правообладателя, влечет ответственность, предусмотренную законодательством Российской Федерации.

СПЕЦИАЛИСТ 1 РАЗРЯДА (должность уполномоченного должностного лица органа, осуществляющего государственную регистрацию прав) (подпись) Сокольник Е. С. (ведение, подписи)

Получение заявителем выписки из ЕГРП для последующего предоставления в органы государственной власти органам местного самоуправления и органы государственных внебюджетных фондов в целях получения государственных и муниципальных услуг не требуется. Данную информацию уполномоченные органы обязаны запрашивать у Росреестра самостоятельно. Федеральный закон от 27.07.2010 №210-ФЗ "Об организации предоставления государственных и муниципальных услуг", ч.1, ст.7

2

Отчет об оценке земельных участков (467 ед.) для дачного строительства с правом возведения жилого дома с правом регистрации проживания в нем, расположенных в Раменском районе Московской области

ФЕДЕРАЛЬНАЯ СЛУЖБА ГОСУДАРСТВЕННОЙ РЕГИСТРАЦИИ, КАДАСТРА И КАРТОГРАФИИ

УПРАВЛЕНИЕ ФЕДЕРАЛЬНОЙ СЛУЖБЫ ГОСУДАРСТВЕННОЙ РЕГИСТРАЦИИ, КАДАСТРА И КАРТОГРАФИИ ПО МОСКОВСКОЙ ОБЛАСТИ

ВЫПИСКА ИЗ ЕДИНОГО ГОСУДАРСТВЕННОГО РЕЕСТРА ПРАВ НА НЕДВИЖИМОЕ ИМУЩЕСТВО И СДЕЛОК С НИМ

Дата 12.03.2016 № 50/023/001/2016-1285

На основании запроса от 10.03.2016 г., поступившего на рассмотрение 10.03.2016 г. сообщаем, что в Едином государственном реестре прав на недвижимое имущество и сделок с ним зарегистрировано:

1.	Характеристики объекта недвижимости:		
	Кадастровый (или условный) номер объекта:		50:23:0050384:770
	наименование объекта:		Земельный участок
	назначение объекта:		Земли сельскохозяйственного назначения, для дачного строительства с правом возведения жилого дома с правом регистрации проживания в нем
	площадь объекта:		935 кв. м
	инвентарный номер, литер:		
	этажность (этаж):		
	номера на поэтажном плане:		
	адрес (местоположение) объекта:		Московская область, Раменский район, сельское поселение Рыболовское
	состав:		
2.	Правообладатель (правообладатели):	2.1.	Владельцы инвестиционных паев - Закрытый паевой инвестиционный фонд недвижимости "ТрастЮнион- Подмосковный" данные о которых устанавливаются на основании данных лицевых счетов владельцев инвестиционных паев в реестре владельцев инвестиционных паев и счетов депо владельцев инвестиционных паев.
3.	Вид, номер и дата государственной регистрации права:	3.1.	Общая долевая собственность, № 50-50-23/156/2014-389 от 02.09.2014
4.	Ограничение (обременение) права:		
	4.1.1. вид:		Доверительное управление, Московская область, Раменский район, сельское поселение Рыболовское, кад. № 50:23:0050384:770, Земельный участок, категория земель: земли сельскохозяйственного назначения, разрешенное использование: для дачного строительства с правом возведения жилого дома с правом регистрации проживания в нем, общая площадь 935 кв. м
	дата государственной регистрации:		25.02.2016
	номер государственной регистрации:		50-50/023-50/999/001/2016-892/2
	срок, на который установлено ограничение (обременение) права:		с 25.02.2016 по 01.12.2027
	лицо, в пользу которого установлено ограничение (обременение) права:		Закрытое акционерное общество Управляющая компания «РВМ Капитал», ИНН: 7722563196
	основание государственной регистрации:		Правила доверительного управления Закрытым паевым инвестиционным фондом недвижимости "Земельный фонд "Солид Подмосковный" зарегистрированы ФСФР России 18.10.2007г. за № 1028-94135580 от 18.10.2007; Договор о передаче прав и обязанностей по договору доверительного управления паевым инвестиционным фондом от 07.04.2015 №06/11

1

5.	Договоры участия в долевом строительстве:	не зарегистрировано
6.	Правопритязания:	отсутствуют
7.	Заявленные в судебном порядке права требования:	данные отсутствуют
8.	Отметка о возражении в отношении зарегистрированного права:	данные отсутствуют
9.	Отметка о наличии решения об изъятии объекта недвижимости для государственных и муниципальных нужд:	данные отсутствуют

Выписка выдана: Махортых Эдуард

Сведения, содержащиеся в настоящем документе, являются актуальными (действительными) на дату получения запроса органом, осуществляющим государственную регистрацию прав.
В соответствии со статьей 7 Федерального закона от 21 июля 1997 г. №122-ФЗ "О государственной регистрации прав на недвижимое имущество и сделок с ним" использование сведений, содержащихся в настоящей выписке, способами или в форме, которые наносят ущерб правам и законным интересам правообладателей, влечет ответственность, предусмотренную законодательством Российской Федерации.

СПЕЦИАЛИСТ 1 РАЗРЯДА (должность уполномоченного должностного лица органа, осуществляющего государственную регистрацию прав) — (подпись МП) — Фунтиков И. С. (фамилия, инициалы)

Получение заявителем выписки из ЕГРП для последующего предоставления в органы государственной власти, органы местного самоуправления и органы государственных внебюджетных фондов в целях получения государственных и муниципальных услуг не требуется. Другую информацию уполномоченные органы обязаны запрашивать у Росреестра самостоятельно/федеральный закон от 27.07.2010 №210-ФЗ "Об организации предоставления государственных и муниципальных услуг", ч.1, ст.7)

2

Отчет об оценке земельных участков (467 ед.) для дачного строительства с правом возведения жилого дома с правом регистрации проживания в нем, расположенных в Раменском районе Московской области

ФЕДЕРАЛЬНАЯ СЛУЖБА ГОСУДАРСТВЕННОЙ РЕГИСТРАЦИИ, КАДАСТРА И КАРТОГРАФИИ

УПРАВЛЕНИЕ ФЕДЕРАЛЬНОЙ СЛУЖБЫ ГОСУДАРСТВЕННОЙ РЕГИСТРАЦИИ, КАДАСТРА И КАРТОГРАФИИ ПО МОСКОВСКОЙ ОБЛАСТИ

ВЫПИСКА ИЗ ЕДИНОГО ГОСУДАРСТВЕННОГО РЕЕСТРА ПРАВ НА НЕДВИЖИМОЕ ИМУЩЕСТВО И СДЕЛОК С НИМ

Дата 12.03.2016 № 50/023/001/2016-1251

На основании запроса от 10.03.2016 г., поступившего на рассмотрение 10.03.2016 г сообщаем, что в Едином государственном реестре прав на недвижимое имущество и сделок с ним зарегистрировано:

1.	Характеристики объекта недвижимости:		
	Кадастровый (или условный) номер объекта:		50:23:0050384:771
	наименование объекта:		Земельный участок
	назначение объекта:		Земли сельскохозяйственного назначения, для дачного строительства с правом возведения жилого дома с правом регистрации проживания в нем
	площадь объекта:		952 кв. м
	инвентарный номер, литер:		
	этажность (этаж):		
	номера на поэтажном плане:		
	адрес (местоположение) объекта:		Московская область, Раменский район, сельское поселение Рыболовское
	состав:		
2.	Правообладатель (правообладатели):	2.1.	Владельцы инвестиционных паев - Закрытый паевой инвестиционный фонд недвижимости "ТрастЮнион- Подмосковный" данные о которых устанавливаются на основании данных лицевых счетов владельцев инвестиционных паев в реестре владельцев инвестиционных паев и счетов депо владельцев инвестиционных паев.
3.	Вид, номер и дата государственной регистрации права:	3.1.	Общая долевая собственность, № 50-50-23/226/2014-200 от 25.11.2014
4.	Ограничение (обременение) права:		
	4.1.1. вид:		Доверительное управление, Московская область, Раменский район, сельское поселение Рыболовское, кад. № 50:23:0050384:771, Земельный участок, категория земель: земли сельскохозяйственного назначения, разрешенное использование: для дачного строительства с правом возведения жилого дома с правом регистрации проживания в нем, общая площадь 952 кв. м
	дата государственной регистрации:		24.02.2016
	номер государственной регистрации:		50-50/023-50/999/001/2016-846/2
	срок, на который установлено ограничение (обременение) права:		с 24.02.2016 до 01, 12, 2027
	лицо, в пользу которого установлено ограничение (обременение) права:		Закрытое акционерное общество Управляющая компания «РВМ Капитал», ИНН: 7722563196
	основание государственной регистрации:		Правила доверительного управления Закрытым паевым инвестиционным фондом недвижимости "Земельный фонд "Солид Подмосковный" зарегистрированы ФСФР России 18.10.2007г. за № 1028-94135580 от 18.10.2007; Договор о передаче прав и обязанностей по договору доверительного управления паевым инвестиционным фондом от 07.04.2015 №06/11

1

5.	Договоры участия в долевом строительстве:	не зарегистрировано
6.	Правопритязания:	отсутствуют
7.	Заявленные в судебном порядке права требования:	данные отсутствуют
8.	Отметка о возражении в отношении зарегистрированного права:	данные отсутствуют
9.	Отметка о наличии решения об изъятии объекта недвижимости для государственных и муниципальных нужд:	данные отсутствуют

Выписка выдана: Махортых Эдуард Иванович

Сведения, содержащиеся в настоящем документе, являются актуальными (действительными) на дату получения запроса органом, осуществляющим государственную регистрацию прав.
В соответствии со статьей 7 Федерального закона от 21 июля 1997 г. №122-ФЗ "О государственной регистрации прав на недвижимое имущество и сделок с ним" использование сведений, содержащихся в настоящей выписке, способами или в форме, которые наносят ущерб правам и законным интересам правообладателей, влечет ответственность, предусмотренную законодательством Российской Федерации.

СПЕЦИАЛИСТ 1 РАЗРЯДА — Куйтиков И. С.

(должность уполномоченного должностного лица органа, осуществляющего государственную регистрацию прав) — (подпись) — (фамилия, инициалы)

Получение заявителем выписки из ЕГРП для последующего предоставления [illegible] государственной власти, органы местного самоуправления и органы государственных внебюджетных фондов в целях получения государственных и муниципальных услуг не требуется. Доказ и информацию указанные органы обязаны запрашивать у Росреестра самостоятельно [illegible] от 27.07.2010 №210-ФЗ "Об организации предоставления государственных и муниципальных услуг", ч.1, ст.7)

2

Отчет об оценке земельных участков (467 ед.) для дачного строительства с правом возведения жилого дома с правом регистрации проживания в нем, расположенных в Раменском районе Московской области

ФЕДЕРАЛЬНАЯ СЛУЖБА ГОСУДАРСТВЕННОЙ РЕГИСТРАЦИИ, КАДАСТРА И КАРТОГРАФИИ

УПРАВЛЕНИЕ ФЕДЕРАЛЬНОЙ СЛУЖБЫ ГОСУДАРСТВЕННОЙ РЕГИСТРАЦИИ, КАДАСТРА И КАРТОГРАФИИ ПО МОСКОВСКОЙ ОБЛАСТИ

ВЫПИСКА ИЗ ЕДИНОГО ГОСУДАРСТВЕННОГО РЕЕСТРА ПРАВ НА НЕДВИЖИМОЕ ИМУЩЕСТВО И СДЕЛОК С НИМ

Дата 10.03.2016 № 50/023/001/2016-1208

На основании запроса от 09.03.2016 г., поступившего на рассмотрение 09.03.2016 г. сообщаем, что в Едином государственном реестре прав на недвижимое имущество и сделок с ним зарегистрировано:

1.	Характеристики объекта недвижимости:		
	Кадастровый (или условный) номер объекта:		50:23:0050384:772
	наименование объекта:		Земельный участок
	назначение объекта:		Земли сельскохозяйственного назначения, для дачного строительства с правом возведения жилого дома с правом регистрации проживания в нем
	площадь объекта:		991 кв. м
	инвентарный номер, литер:		
	этажность (этаж):		
	номера на поэтажном плане:		
	адрес (местоположение) объекта:		Московская область, Раменский район, сельское поселение Рыболовское
	состав:		
2.	Правообладатель (правообладатели):	2.1.	Владельцы инвестиционных паев - Закрытый паевой инвестиционный фонд недвижимости "ТрастЮнион- Подмосковный" данные о которых устанавливаются на основании данных лицевых счетов владельцев инвестиционных паев в реестре владельцев инвестиционных паев и счетов депо владельцев инвестиционных паев.
3.	Вид, номер и дата государственной регистрации права:	3.1.	Общая долевая собственность, № 50-50-23/156/2014-388 от 02.09.2014
4.	Ограничение (обременение) права:		
	4.1.1. вид:		Доверительное управление, Московская область, Раменский район, сельское поселение Рыболовское, кад. № 50:23:0050384:772, Земельный участок, категория земель: земли сельскохозяйственного назначения, разрешенное использование: для дачного строительства с правом возведения жилого дома с правом регистрации проживания в нем, общая площадь 991 кв. м
	дата государственной регистрации:		25.02.2016
	номер государственной регистрации:		50-50/023-50/999/001/2016-927/2
	срок, на который установлено ограничение (обременение) права:		с 25.02.2016 по 01.12.2027
	лицо, в пользу которого установлено ограничение (обременение) права:		Закрытое акционерное общество Управляющая компания «РВМ Капитал», ИНН: 7722563196
	основание государственной регистрации:		Правила доверительного управления Закрытым паевым инвестиционным фондом недвижимости "Земельный фонд "Солид Подмосковный" зарегистрированы ФСФР России 18.10.2007г. за № 1028-94135580 от 18.10.2007; Договор о передаче прав и обязанностей по договору доверительного управления паевым инвестиционным фондом от 07.04.2015 №06/11

1

5.	Договоры участия в долевом строительстве:	не зарегистрировано
6.	Правопритязания:	отсутствуют
7.	Заявленные в судебном порядке права требования:	данные отсутствуют
8.	Отметка о возражении в отношении зарегистрированного права:	данные отсутствуют
9.	Отметка о наличии решения об изъятии объекта недвижимости для государственных и муниципальных нужд:	данные отсутствуют

Выписка выдана: Махортых Эдуард Иванович

Сведения, содержащиеся в настоящем документе, являются актуальными (действительными) на дату получения запроса органом, осуществляющим государственную регистрацию прав.
В соответствии со статьей 7 Федерального закона от 21 июля 1997 г. №122-ФЗ "О государственной регистрации прав на недвижимое имущество и сделок с ним" использование сведений, содержащихся в настоящей выписке, способами или в форме, которые наносят ущерб правам и законным интересам правообладателей, влечет ответственность, предусмотренную законодательством Российской Федерации.

СПЕЦИАЛИСТ 1 РАЗРЯДА — Фрагина Н. С.

(должность уполномоченного должностного лица органа, осуществляющего государственную регистрацию прав) — (подпись) — (фамилия, инициалы)

Получение заявителем выписки из ЕГРП для последующего предоставления органам государственной власти, органам местного самоуправления и органам государственных внебюджетных фондов в целях получения государственных и муниципальных услуг не требуется. Данную информацию указанные органы обязаны запрашивать у Росреестра самостоятельно. Федеральный закон от 27.07.2010 №210-ФЗ "Об организации предоставления государственных и муниципальных услуг", ч.1, ст.7)

2

Отчет об оценке земельных участков (467 ед.) для дачного строительства с правом возведения жилого дома с правом регистрации проживания в нем, расположенных в Раменском районе Московской области

ФЕДЕРАЛЬНАЯ СЛУЖБА ГОСУДАРСТВЕННОЙ РЕГИСТРАЦИИ, КАДАСТРА И КАРТОГРАФИИ

УПРАВЛЕНИЕ ФЕДЕРАЛЬНОЙ СЛУЖБЫ ГОСУДАРСТВЕННОЙ РЕГИСТРАЦИИ, КАДАСТРА И КАРТОГРАФИИ ПО МОСКОВСКОЙ ОБЛАСТИ

ВЫПИСКА ИЗ ЕДИНОГО ГОСУДАРСТВЕННОГО РЕЕСТРА ПРАВ НА НЕДВИЖИМОЕ ИМУЩЕСТВО И СДЕЛОК С НИМ

Дата 13.02.2016 № 50/023/001/2016-918

На основании запроса от 11.02.2016 г., поступившего на рассмотрение 11.02.2016 г. сообщаем, что в Едином государственном реестре прав на недвижимое имущество и сделок с ним зарегистрировано:

1.	Характеристики объекта недвижимости:		
	Кадастровый (или условный) номер объекта:		50:23:0050384:773
	наименование объекта:		Земельный участок
	назначение объекта:		Земли сельскохозяйственного назначения, для дачного строительства с правом возведения жилого дома с правом регистрации проживания в нем
	площадь объекта:		1 001 кв. м
	инвентарный номер, литер:		
	этажность (этаж):		
	номера на поэтажном плане:		
	адрес (местоположение) объекта:		Московская область, Раменский район, сельское поселение Рыболовское
	состав:		
2.	Правообладатель (правообладатели):	2.1.	Владельцы инвестиционных паев - Закрытый паевой инвестиционный фонд недвижимости "ТрастЮнион- Подмосковный" данные о которых устанавливаются на основании данных лицевых счетов владельцев инвестиционных паев в реестре владельцев инвестиционных паев и счетов депо владельцев инвестиционных паев.
3.	Вид, номер и дата государственной регистрации права:	3.1.	Общая долевая собственность, № 50-50-23/156/2014-387 от 02.09.2014
4.	Ограничение (обременение) права:		
	4.1.1. вид:		Доверительное управление, Московская область, Раменский район, сельское поселение Рыболовское, кад. № 50:23:0050384:773, Земельный участок, категория земель: земли сельскохозяйственного назначения, разрешенное использование: для дачного строительства с правом возведения жилого дома с правом регистрации проживания в нем, общая площадь 1 001 кв. м
	дата государственной регистрации:		04.02.2016
	номер государственной регистрации:		50-50/023-50/999/001/2016-451/2
	срок, на который установлено ограничение (обременение) права:		с 04.02.2016 по 01.12.2027
	лицо, в пользу которого установлено ограничение (обременение) права:		Закрытое акционерное общество Управляющая компания «РВМ Капитал», ИНН: 7722563196
	основание государственной регистрации:		Правила доверительного управления Закрытым паевым инвестиционным фондом недвижимости "Земельный фонд "Солид Подмосковный" зарегистрированы ФСФР России 18.10.2007г. за № 1028-94135580 от 18.10.2007; Договор о передаче прав и обязанностей по договору доверительного управления паевым инвестиционным фондом от 07.04.2015 №06/11

1

5.	Договоры участия в долевом строительстве:	не зарегистрировано
6.	Правопритязания:	отсутствуют
7.	Заявленные в судебном порядке права требования:	данные отсутствуют
8.	Отметка о возражении в отношении зарегистрированного права:	данные отсутствуют
9.	Отметка о наличии решения об изъятии объекта недвижимости для государственных и муниципальных нужд:	данные отсутствуют

Выписка выдана: Махортых Эдуард Иванович

Сведения, содержащиеся в настоящем документе, являются актуальными (действительными) на дату получения запроса органом, осуществляющим государственную регистрацию прав.
В соответствии со статьей 7 Федерального закона от 21 июля 1997 г. №122-ФЗ "О государственной регистрации прав на недвижимое имущество и сделок с ним" использование сведений, содержащихся в настоящей выписке, способами или в форме, которые наносят ущерб правам и законным интересам правообладателей, влечет ответственность, предусмотренную законодательством Российской Федерации.

СПЕЦИАЛИСТ 1 РАЗРЯДА (должность уполномоченного, хозяйственного органа, осуществляющего государственную регистрацию прав) — подпись — Кондратьев И. С. (фамилия, инициалы)

Получение заявителем выписок из ЕГРП для последующего предоставления [illegible] органы [illegible] самоуправления и органы государственных внебюджетных фондов в целях получения государственных [illegible] не требуется. Данную информацию указанные органы обязаны запрашивать у Росреестра [illegible] от 27.07.2010 № 210-ФЗ "Об организации предоставления государственных и муниципальных [illegible]

2

Отчет об оценке земельных участков (467 ед.) для дачного строительства с правом возведения жилого дома с правом регистрации проживания в нем, расположенных в Раменском районе Московской области

ФЕДЕРАЛЬНАЯ СЛУЖБА ГОСУДАРСТВЕННОЙ РЕГИСТРАЦИИ, КАДАСТРА И КАРТОГРАФИИ

УПРАВЛЕНИЕ ФЕДЕРАЛЬНОЙ СЛУЖБЫ ГОСУДАРСТВЕННОЙ РЕГИСТРАЦИИ, КАДАСТРА И КАРТОГРАФИИ ПО МОСКОВСКОЙ ОБЛАСТИ

ВЫПИСКА ИЗ ЕДИНОГО ГОСУДАРСТВЕННОГО РЕЕСТРА ПРАВ НА НЕДВИЖИМОЕ ИМУЩЕСТВО И СДЕЛОК С НИМ

Дата 13.02.2016 № 50/023/001/2016-877

На основании запроса от 11.02.2016 г., поступившего на рассмотрение 11.02.2016 г. сообщаем, что в Едином государственном реестре прав на недвижимое имущество и сделок с ним зарегистрировано:

1.	Характеристики объекта недвижимости:		
	Кадастровый (или условный) номер объекта:		50:23:0050384:774
	наименование объекта:		Земельный участок
	назначение объекта:		Земли сельскохозяйственного назначения, для дачного строительства с правом возведения жилого дома с правом регистрации проживания в нем
	площадь объекта:		1 000 кв. м
	инвентарный номер, литер:		
	этажность (этаж):		
	номера на поэтажном плане:		
	адрес (местоположение) объекта:		Московская область, Раменский район, сельское поселение Рыболовское
	состав:		
2.	Правообладатель (правообладатели):	2.1.	Владельцы инвестиционных паев - Закрытый паевой инвестиционный фонд недвижимости "ТрастЮнион- Подмосковный" данные о которых устанавливаются на основании данных лицевых счетов владельцев инвестиционных паев в реестре владельцев инвестиционных паев и счетов депо владельцев инвестиционных паев.
3.	Вид, номер и дата государственной регистрации права:	3.1.	Общая долевая собственность, № 50-50-23/156/2014-386 от 02.09.2014
4.	Ограничение (обременение) права:		
	4.1.1. вид:		Доверительное управление, Московская область, Раменский район, сельское поселение Рыболовское, кад. № 50:23:0050384:774, Земельный участок, категория земель: земли сельскохозяйственного назначения, разрешенное использование: для дачного строительства с правом возведения жилого дома с правом регистрации проживания в нем, общая площадь 1 000 кв. м
	дата государственной регистрации:		04.02.2016
	номер государственной регистрации:		50-50/023-50/999/001/2016-521/2
	срок, на который установлено ограничение (обременение) права:		с 21.01.2016 по 01.12.2027
	лицо, в пользу которого установлено ограничение (обременение) права:		Закрытое акционерное общество Управляющая компания «РВМ Капитал», ИНН: 7722563196
	основание государственной регистрации:		Правила доверительного управления Закрытым паевым инвестиционным фондом недвижимости "Земельный фонд "Солид Подмосковный" зарегистрированы ФСФР России 18.10.2007г. за № 1028-94135580 от 18.10.2007; Договор о передаче прав и обязанностей по договору доверительного управления паевым инвестиционным фондом от 07.04.2015 №06/11

1

5.	Договоры участия в долевом строительстве:	не зарегистрировано
6.	Правопритязания:	отсутствуют
7.	Заявленные в судебном порядке права требования:	данные отсутствуют
8.	Отметка о возражении в отношении зарегистрированного права:	данные отсутствуют
9.	Отметка о наличии решения об изъятии объекта недвижимости для государственных и муниципальных нужд:	данные отсутствуют

Выписка выдана: Махортых Эдуард

Сведения, содержащиеся в настоящем документе, являются актуальными (действительными) на дату получения запроса органом, осуществляющим государственную регистрацию прав.
В соответствии со статьей 7 Федерального закона от 21 июля 1997 г. №122-ФЗ "О государственной регистрации прав на недвижимое имущество и сделок с ним" использование сведений, содержащихся в настоящей выписке способами или в форме, которые наносят ущерб правам и законным интересам правообладателей, влечет ответственность, предусмотренную законодательством Российской Федерации.

СПЕЦИАЛИСТ 1 РАЗРЯДА — [illegible] И. С.

Получение заявителем выписки из ЕГРП для последующего предоставления в органы государственной власти, органы местного самоуправления и органы государственных внебюджетных фондов в целях получения государственных и муниципальных услуг не требуется. Данную информацию указанные органы обязаны запрашивать у Росреестра [illegible] "Об организации предоставления государственных и муниципальных услуг", ч.1, ст.7)

2

Отчет об оценке земельных участков (467 ед.) для дачного строительства с правом возведения жилого дома с правом регистрации проживания в нем, расположенных в Раменском районе Московской области

ФЕДЕРАЛЬНАЯ СЛУЖБА ГОСУДАРСТВЕННОЙ РЕГИСТРАЦИИ, КАДАСТРА И КАРТОГРАФИИ

УПРАВЛЕНИЕ ФЕДЕРАЛЬНОЙ СЛУЖБЫ ГОСУДАРСТВЕННОЙ РЕГИСТРАЦИИ, КАДАСТРА И КАРТОГРАФИИ ПО МОСКОВСКОЙ ОБЛАСТИ

ВЫПИСКА ИЗ ЕДИНОГО ГОСУДАРСТВЕННОГО РЕЕСТРА ПРАВ НА НЕДВИЖИМОЕ ИМУЩЕСТВО И СДЕЛОК С НИМ

Дата 13.02.2016 № 50/023/001/2016-866

На основании запроса от 11.02.2016 г., поступившего на рассмотрение 11.02.2016 г. сообщаем, что в Едином государственном реестре прав на недвижимое имущество и сделок с ним зарегистрировано:

1.	Характеристики объекта недвижимости:		
	Кадастровый (или условный) номер объекта:	50:23:0050384:775	
	наименование объекта:	Земельный участок	
	назначение объекта:	Земли сельскохозяйственного назначения, для дачного строительства с правом возведения жилого дома с правом регистрации проживания в нем	
	площадь объекта:	1 000 кв. м	
	инвентарный номер, литер:		
	этажность (этаж):		
	номера на поэтажном плане:		
	адрес (местоположение) объекта:	Московская область, Раменский район, сельское поселение Рыболовское	
	состав:		
2.	Правообладатель (правообладатели):	2.1.	Владельцы инвестиционных паев - Закрытый паевой инвестиционный фонд недвижимости "ТрастЮнион- Подмосковный" данные о которых устанавливаются на основании данных лицевых счетов владельцев инвестиционных паев в реестре владельцев инвестиционных паев и счетов депо владельцев инвестиционных паев.
3.	Вид, номер и дата государственной регистрации права:	3.1.	Общая долевая собственность, № 50-50-23/156/2014-385 от 02.09.2014
4.	Ограничение (обременение) права:		
	4.1.1. вид:		Доверительное управление, Московская область, Раменский район, сельское поселение Рыболовское, кад. № 50:23:0050384:775, Земельный участок, категория земель: земли сельскохозяйственного назначения, разрешенное использование: для дачного строительства с правом возведения жилого дома с правом регистрации проживания в нем, общая площадь 1 000 кв. м
	дата государственной регистрации:		04.02.2016
	номер государственной регистрации:		50-50/023-50/999/001/2016-522/2
	срок, на который установлено ограничение (обременение) права:		с 04.02.2016 до 01.12.2027
	лицо, в пользу которого установлено ограничение (обременение) права:		Закрытое акционерное общество Управляющая компания «РВМ Капитал», ИНН: 7722563196
	основание государственной регистрации:		Правила доверительного управления Закрытым паевым инвестиционным фондом недвижимости "Земельный фонд "Солид Подмосковный" зарегистрированы ФСФР России 18.10.2007г. за № 1028-94135580 от 18.10.2007; Договор о передаче прав и обязанностей по договору доверительного управления паевым инвестиционным фондом от 07.04.2015 №06/11

5.	Договоры участия в долевом строительстве:	не зарегистрировано
6.	Правопритязания:	отсутствуют
7.	Заявленные в судебном порядке права требования:	данные отсутствуют
8.	Отметка о возражении в отношении зарегистрированного права:	данные отсутствуют
9.	Отметка о наличии решения об изъятии объекта недвижимости для государственных и муниципальных нужд:	данные отсутствуют

Выписка выдана: Махортых Эдуард

Сведения, содержащиеся в настоящем документе, являются актуальными (действительными) на дату получения запроса органом, осуществляющим государственную регистрацию прав. В соответствии со статьей 7 Федерального закона от 21 июля 1997 г. №122-ФЗ "О государственной регистрации прав на недвижимое имущество и сделок с ним" использование сведений, содержащихся в настоящей выписке, в том числе их разглашение, которые наносят ущерб правам и законным интересам правообладателей, влечет ответственность, предусмотренную законодательством Российской Федерации.

СПЕЦИАЛИСТ 1 РАЗРЯДА — Сухина Н. С.

(должность уполномоченного должностного лица органа, осуществляющего государственную регистрацию прав) (подпись) (Ф.И.О.)

Получение заявителем выписки из ЕГРП для последующего предоставления в органы государственной власти, органы местного самоуправления, иные органы или организации, за исключением случаев, когда такая выписка должна быть получена в соответствии с федеральным законом, не требуется. Данное требование указанных органов обязанность у Росреестра самостоятельно запрашивать документы, которые заявитель вправе представить по собственной инициативе, предусмотрена Федеральным законом от 27.07.2010 № 210-ФЗ "Об организации предоставления государственных и муниципальных услуг", ч.1, ст.7)

ФЕДЕРАЛЬНАЯ СЛУЖБА ГОСУДАРСТВЕННОЙ РЕГИСТРАЦИИ, КАДАСТРА И КАРТОГРАФИИ

УПРАВЛЕНИЕ ФЕДЕРАЛЬНОЙ СЛУЖБЫ ГОСУДАРСТВЕННОЙ РЕГИСТРАЦИИ, КАДАСТРА И КАРТОГРАФИИ ПО МОСКОВСКОЙ ОБЛАСТИ

ВЫПИСКА ИЗ ЕДИНОГО ГОСУДАРСТВЕННОГО РЕЕСТРА ПРАВ НА НЕДВИЖИМОЕ ИМУЩЕСТВО И СДЕЛОК С НИМ

Дата 13.02.2016 № 50/023/001/2016-896

На основании запроса от 11.02.2016 г., поступившего на рассмотрение 11.02.2016 г. сообщаем, что в Едином государственном реестре прав на недвижимое имущество и сделок с ним зарегистрировано:

1.	Характеристики объекта недвижимости:		
	Кадастровый (или условный) номер объекта:	50:23:0050384:776	
	наименование объекта:	Земельный участок	
	назначение объекта:	Земли сельскохозяйственного назначения, для дачного строительства с правом возведения жилого дома с правом регистрации проживания в нем	
	площадь объекта:	1 000 кв. м	
	инвентарный номер, литер:		
	этажность (этаж):		
	номера на поэтажном плане:		
	адрес (местоположение) объекта:	Московская область, Раменский район, сельское поселение Рыболовское	
	состав:		
2.	Правообладатель (правообладатели):	2.1.	Владельцы инвестиционных паев - Закрытый паевой инвестиционный фонд недвижимости "ТрастЮнион- Подмосковный" данные о которых устанавливаются на основании данных лицевых счетов владельцев инвестиционных паев в реестре владельцев инвестиционных паев и счетов депо владельцев инвестиционных паев.
3.	Вид, номер и дата государственной регистрации права:	3.1.	Общая долевая собственность, № 50-50-23/156/2014-384 от 02.09.2014
4.	Ограничение (обременение) права:		
	4.1.1. вид:		Доверительное управление, Московская область, Раменский район, сельское поселение Рыболовское, кад. № 50:23:0050384:776, Земельный участок, категория земель: земли сельскохозяйственного назначения, разрешенное использование: для дачного строительства с правом возведения жилого дома с правом регистрации проживания в нем, общая площадь 1 000 кв. м
	дата государственной регистрации:		04.02.2016
	номер государственной регистрации:		50-50/023-50/999/001/2016-524/2
	срок, на который установлено ограничение (обременение) права:		с 04.02.2016 до 01.12.2027
	лицо, в пользу которого установлено ограничение (обременение) права:		Закрытое акционерное общество Управляющая компания «РВМ Капитал», ИНН: 7722563196
	основание государственной регистрации:		Правила доверительного управления Закрытым паевым инвестиционным фондом недвижимости "Земельный фонд "Солнц Подмосковный" зарегистрированы ФСФР России 18.10.2007г. за № 1028-94135580 от 18.10.2007; Договор о передаче прав и обязанностей по договору доверительного управления паевым инвестиционным фондом от 07.04.2015 №06/11

5.	Договоры участия в долевом строительстве:	не зарегистрировано
6.	Правопритязания:	отсутствуют
7.	Заявленные в судебном порядке права требования:	данные отсутствуют
8.	Отметка о возражении в отношении зарегистрированного права:	данные отсутствуют
9.	Отметка о наличии решения об изъятии объекта недвижимости для государственных и муниципальных нужд:	данные отсутствуют

Выписка выдана: Махортых Эдуард

Сведения, содержащиеся в настоящем документе, являются актуальными (действительными) на дату получения запроса органом, осуществляющим государственную регистрацию прав.
В соответствии со статьей 7 Федерального закона от 21 июля 1997 г. №122-ФЗ "О государственной регистрации прав на недвижимое имущество и сделок с ним" использование сведений, содержащихся в настоящей выписке, способом или в форме, которые наносят ущерб правам и законным интересам правообладателя, влечет ответственность, предусмотренную законодательством Российской Федерации.

СПЕЦИАЛИСТ 1 РАЗРЯДА — Фролова Н. С.

Получение заявителем выписки из ЕГРП для последующего предоставления в органы государственной власти, органы местного самоуправления и иные государственные внебюджетные фонды в целях получения государственных и муниципальных услуг не требуется. Данную информацию указанные органы вправе запросить у Росреестра самостоятельно (Федеральный закон от 27.07.2010 №210-ФЗ "Об организации предоставления государственных и муниципальных услуг", ч.1, ст.7)

ФЕДЕРАЛЬНАЯ СЛУЖБА ГОСУДАРСТВЕННОЙ РЕГИСТРАЦИИ, КАДАСТРА И КАРТОГРАФИИ

УПРАВЛЕНИЕ ФЕДЕРАЛЬНОЙ СЛУЖБЫ ГОСУДАРСТВЕННОЙ РЕГИСТРАЦИИ, КАДАСТРА И КАРТОГРАФИИ ПО МОСКОВСКОЙ ОБЛАСТИ

ВЫПИСКА ИЗ ЕДИНОГО ГОСУДАРСТВЕННОГО РЕЕСТРА ПРАВ НА НЕДВИЖИМОЕ ИМУЩЕСТВО И СДЕЛОК С НИМ

Дата 13.02.2016 № 50/023/001/2016-888

На основании запроса от 11.02.2016 г., поступившего на рассмотрение 11.02.2016 г. сообщаем, что в Едином государственном реестре прав на недвижимое имущество и сделок с ним зарегистрировано:

1.	Характеристики объекта недвижимости:		
	Кадастровый (или условный) номер объекта:		50:23:0050384:777
	наименование объекта:		Земельный участок
	назначение объекта:		Земли сельскохозяйственного назначения, для дачного строительства с правом возведения жилого дома с правом регистрации проживания в нем
	площадь объекта:		1 000 кв. м
	инвентарный номер, литер:		
	этажность (этаж):		
	номера на поэтажном плане:		
	адрес (местоположение) объекта:		Московская область, Раменский район, сельское поселение Рыболовское
	состав:		
2.	Правообладатель (правообладатели):	2.1.	Владельцы инвестиционных паев - Закрытый паевой инвестиционный фонд недвижимости "ТрастЮнион- Подмосковный" данные о которых устанавливаются на основании данных лицевых счетов владельцев инвестиционных паев в реестре владельцев инвестиционных паев и счетов депо владельцев инвестиционных паев.
3.	Вид, номер и дата государственной регистрации права:	3.1.	Общая долевая собственность, № 50-50-23/156/2014-382 от 02.09.2014
4.	Ограничение (обременение) права:		
	4.1.1. вид:		Доверительное управление, Московская область, Раменский район, сельское поселение Рыболовское, кад. № 50:23:0050384:777, Земельный участок, категория земель: земли сельскохозяйственного назначения, разрешенное использование: для дачного строительства с правом возведения жилого дома с правом регистрации проживания в нем, общая площадь 1 000 кв. м
	дата государственной регистрации:		04.02.2016
	номер государственной регистрации:		50-50/023-50/999/001/2016-527/2
	срок, на который установлено ограничение (обременение) права:		с 04.02.2016 по 01.12.2027
	лицо, в пользу которого установлено ограничение (обременение) права:		Закрытое акционерное общество Управляющая компания «РВМ Капитал», ИНН: 7722563196
	основание государственной регистрации:		Правила доверительного управления Закрытым паевым инвестиционным фондом недвижимости "Земельный фонд "Солид Подмосковный" зарегистрированы ФСФР России 18.10.2007г. за № 1028-94135580 от 18.10.2007; Договор о передаче прав и обязанностей по договору доверительного управления паевым инвестиционным фондом от 07.04.2015 №06/11

1

5.	Договоры участия в долевом строительстве:	не зарегистрировано
6.	Правопритязания:	отсутствуют
7.	Заявленные в судебном порядке права требования:	данные отсутствуют
8.	Отметка о возражении в отношении зарегистрированного права:	данные отсутствуют
9.	Отметка о наличии решения об изъятии объекта недвижимости для государственных и муниципальных нужд:	данные отсутствуют

Выписка выдана: Махортых Эдуард

Сведения, содержащиеся в настоящем документе, являются актуальными (действительными) на дату получения запроса органом, осуществляющим государственную регистрацию прав.
В соответствии со статьей 7 Федерального закона от 21 июля 1997 г. №122-ФЗ "О государственной регистрации прав на недвижимое имущество и сделок с ним" использование сведений, содержащихся в настоящей выписке, способами или в форме, которые наносят ущерб правам и законным интересам правообладателей, влечет ответственность, предусмотренную законодательством Российской Федерации.

СПЕЦИАЛИСТ 1 РАЗРЯДА (должность уполномоченного должностного лица органа, осуществляющего государственную регистрацию прав) — (подпись) — Фунтиков И. С. (фамилия, инициалы)

Получение заявителем выписки из ЕГРП для последующего предоставления в прокуратуру [illegible] органы местного самоуправления в органы государственных внебюджетных фондов в целях получения государственных и муниципальных услуг не требуется. Данную информацию указанные органы обязаны запрашивать у Госреестра самостоятельно [illegible] от 27.07.2010 №210-ФЗ "Об организации предоставления государственных и муниципальных услуг", ч.1, ст.7)

2

Отчет об оценке земельных участков (467 ед.) для дачного строительства с правом возведения жилого дома с правом регистрации проживания в нем, расположенных в Раменском районе Московской области

ФЕДЕРАЛЬНАЯ СЛУЖБА ГОСУДАРСТВЕННОЙ РЕГИСТРАЦИИ, КАДАСТРА И КАРТОГРАФИИ

УПРАВЛЕНИЕ ФЕДЕРАЛЬНОЙ СЛУЖБЫ ГОСУДАРСТВЕННОЙ РЕГИСТРАЦИИ, КАДАСТРА И КАРТОГРАФИИ ПО МОСКОВСКОЙ ОБЛАСТИ

ВЫПИСКА ИЗ ЕДИНОГО ГОСУДАРСТВЕННОГО РЕЕСТРА ПРАВ НА НЕДВИЖИМОЕ ИМУЩЕСТВО И СДЕЛОК С НИМ

Дата 13.02.2016 № 50/023/001/2016-928

На основании запроса от 11.02.2016 г., поступившего на рассмотрение 11.02.2016 г. сообщаем, что в Едином государственном реестре прав на недвижимое имущество и сделок с ним зарегистрировано:

1.	Характеристики объекта недвижимости:		
	Кадастровый (или условный) номер объекта:		50:23:0050384:778
	наименование объекта:		Земельный участок
	назначение объекта:		Земли сельскохозяйственного назначения, для дачного строительства с правом возведения жилого дома с правом регистрации проживания в нем
	площадь объекта:		1 001 кв. м
	инвентарный номер, литер:		
	этажность (этаж):		
	номера на поэтажном плане:		
	адрес (местоположение) объекта:		Московская область, Раменский район, сельское поселение Рыболовское
	состав:		
2.	Правообладатель (правообладатели):	2.1.	Владельцы инвестиционных паев - Закрытый паевой инвестиционный фонд недвижимости "ТрастЮнион- Подмосковный" данные о которых устанавливаются на основании данных лицевых счетов владельцев инвестиционных паев в реестре владельцев инвестиционных паев и счетов депо владельцев инвестиционных паев.
3.	Вид, номер и дата государственной регистрации права:	3.1.	Общая долевая собственность, № 50-50-23/156/2014-381 от 02.09.2014
4.	Ограничение (обременение) права:		
	4.1.1. вид:		Доверительное управление, Московская область, Раменский район, сельское поселение Рыболовское, кад. № 50:23:0050384:778, Земельный участок, категория земель: земли сельскохозяйственного назначения, разрешенное использование: для дачного строительства с правом возведения жилого дома с правом регистрации проживания в нем, общая площадь 1 001 кв. м
	дата государственной регистрации:		04.02.2016
	номер государственной регистрации:		50-50/023-50/999/001/2016-473/2
	срок, на который установлено ограничение (обременение) права:		с 04.02.2016 по 01.12.2027
	лицо, в пользу которого установлено ограничение (обременение) права:		Закрытое акционерное общество Управляющая компания «РВМ Капитал», ИНН: 7722563196
	основание государственной регистрации:		Правила доверительного управления Закрытым паевым инвестиционным фондом недвижимости "Земельный фонд "Солид Подмосковный" зарегистрированы ФСФР России 18.10.2007г. за № 1028-94135580 от 18.10.2007; Договор о передаче прав и обязанностей по договору доверительного управления паевым инвестиционным фондом от 07.04.2015 №06/11

1

5.	Договоры участия в долевом строительстве:	не зарегистрировано
6.	Правопритязания:	отсутствуют
7.	Заявленные в судебном порядке права требования:	данные отсутствуют
8.	Отметка о возражении в отношении зарегистрированного права:	данные отсутствуют
9.	Отметка о наличии решения об изъятии объекта недвижимости для государственных и муниципальных нужд:	данные отсутствуют

Выписка выдана: Махортых Эдуард

Сведения, содержащиеся в настоящем документе, являются актуальными (действительными) на дату получения запроса органом, осуществляющим государственную регистрацию прав.
В соответствии со статьей 7 Федерального закона от 21 июля 1997 г. №122-ФЗ "О государственной регистрации прав на недвижимое имущество и сделок с ним" использование сведений, содержащихся в настоящей выписке, способами или в форме, которые наносят ущерб правам и законным интересам правообладателей, влечет ответственность, предусмотренную законодательством Российской Федерации.

СПЕЦИАЛИСТ 1 РАЗРЯДА (должность уполномоченного должностного лица органа, осуществляющего государственную регистрацию прав) — (подпись, МП) — Фурмазова С. С. (фамилия, инициалы)

Получение заявителем выписки из ЕГРП для последующего предоставления в органы государственной власти органы местного самоуправления и органы государственных внебюджетных фондов в целях получения государственных и муниципальных услуг не требуется. Данную информацию указанные органы обязаны запрашивать у Росреестра самостоятельно/Федеральный закон от 27.07.2010 №210-ФЗ "Об организации предоставления государственных и муниципальных услуг", ч.1, ст.7)

2

ФЕДЕРАЛЬНАЯ СЛУЖБА ГОСУДАРСТВЕННОЙ РЕГИСТРАЦИИ, КАДАСТРА И КАРТОГРАФИИ

УПРАВЛЕНИЕ ФЕДЕРАЛЬНОЙ СЛУЖБЫ ГОСУДАРСТВЕННОЙ РЕГИСТРАЦИИ, КАДАСТРА И КАРТОГРАФИИ ПО МОСКОВСКОЙ ОБЛАСТИ

ВЫПИСКА ИЗ ЕДИНОГО ГОСУДАРСТВЕННОГО РЕЕСТРА ПРАВ НА НЕДВИЖИМОЕ ИМУЩЕСТВО И СДЕЛОК С НИМ

Дата 11.03.2016 № 50/023/001/2016-1306

На основании запроса от 09.03.2016 г., поступившего на рассмотрение 09.03.2016 г сообщаем, что в Едином государственном реестре прав на недвижимое имущество и сделок с ним зарегистрировано:

1.	Характеристики объекта недвижимости:		
	Кадастровый (или условный) номер объекта:		50:23:0050384:780
	наименование объекта:		Земельный участок
	назначение объекта:		Земли сельскохозяйственного назначения, для дачного строительства с правом возведения жилого дома с правом регистрации проживания в нем
	площадь объекта:		963 кв. м
	инвентарный номер, литер:		
	этажность (этаж):		
	номера на поэтажном плане:		
	адрес (местоположение) объекта:		Московская область, Раменский район, сельское поселение Рыболовское
	состав:		
2.	Правообладатель (правообладатели):	2.1.	Владельцы инвестиционных паев - Закрытый паевой инвестиционный фонд недвижимости "ТрастЮнион- Подмосковный" данные о которых устанавливаются на основании данных лицевых счетов владельцев инвестиционных паев в реестре владельцев инвестиционных паев и счетов депо владельцев инвестиционных паев.
3.	Вид, номер и дата государственной регистрации права:	3.1.	Общая долевая собственность, № 50-50-23/156/2014-379 от 02.09.2014
4.	Ограничение (обременение) права:		
	4.1.1. вид:		Доверительное управление, Московская область, Раменский район, сельское поселение Рыболовское, кад. № 50:23:0050384:780, Земельный участок, категория земель: земли сельскохозяйственного назначения, разрешенное использование: для дачного строительства с правом возведения жилого дома с правом регистрации проживания в нем, общая площадь 963 кв. м
	дата государственной регистрации:		24.02.2016
	номер государственной регистрации:		50-50/023-50/999/001/2016-818/2
	срок, на который установлено ограничение (обременение) права:		с 24.02.2016 до 01, 12, 2027
	лицо, в пользу которого установлено ограничение (обременение) права:		Закрытое акционерное общество Управляющая компания «РВМ Капитал», ИНН: 7722563196
	основание государственной регистрации:		Правила доверительного управления Закрытым паевым инвестиционным фондом недвижимости "Земельный фонд "Солид Подмосковный" зарегистрированы ФСФР России 18.10.2007г. за № 1028-94135580 от 18.10.2007; Договор о передаче прав и обязанностей по договору доверительного управления паевым инвестиционным фондом от 07.04.2015 №06/11

1

5.	Договоры участия в долевом строительстве:	не зарегистрировано
6.	Правопритязания:	отсутствуют
7.	Заявленные в судебном порядке права требования:	данные отсутствуют
8.	Отметка о возражении в отношении зарегистрированного права:	данные отсутствуют
9.	Отметка о наличии решения об изъятии объекта недвижимости для государственных и муниципальных нужд:	данные отсутствуют

Выписка выдана: Махортых Эдуард

Сведения, содержащиеся в настоящем документе, являются актуальными (действительными) на дату получения запроса органом, осуществляющим государственную регистрацию прав.
В соответствии со статьей 7 Федерального закона от 21 июля 1997 г. №122-ФЗ "О государственной регистрации прав на недвижимое имущество и сделок с ним" использование сведений, содержащихся в настоящей выписке, способных для в форме, которые наносят ущерб правам и законным интересам [illegible] ответственность, предусмотренную законодательством Российской Федерации.

СПЕЦИАЛИСТ 1 РАЗРЯДА — [illegible] — [illegible] И. С.

(должность уполномоченного должностного лица органа, осуществляющего государственную регистрацию прав) — (подпись) — (Фамилия, имя, отчество)

Получение заявителем выписки из ЕГРП для последующего предоставления в органы государственной власти, органы местного самоуправления и органы государственных внебюджетных фондов в целях получения государственных [illegible] не требуется. Данную информацию указанные органы обязаны запрашивать у Росреестра самостоятельно (Федеральный закон от 27.07.2010 №210-ФЗ "Об организации предоставления государственных и муниципальных услуг", ч. 1, ст 7)

2

ФЕДЕРАЛЬНАЯ СЛУЖБА ГОСУДАРСТВЕННОЙ РЕГИСТРАЦИИ, КАДАСТРА И КАРТОГРАФИИ

УПРАВЛЕНИЕ ФЕДЕРАЛЬНОЙ СЛУЖБЫ ГОСУДАРСТВЕННОЙ РЕГИСТРАЦИИ, КАДАСТРА И КАРТОГРАФИИ ПО МОСКОВСКОЙ ОБЛАСТИ

ВЫПИСКА ИЗ ЕДИНОГО ГОСУДАРСТВЕННОГО РЕЕСТРА ПРАВ НА НЕДВИЖИМОЕ ИМУЩЕСТВО И СДЕЛОК С НИМ

Дата 13.02.2016 № 50/023/001/2016-944

На основании запроса от 11.02.2016 г., поступившего на рассмотрение 11.02.2016 г. сообщаем, что в Едином государственном реестре прав на недвижимое имущество и сделок с ним зарегистрировано:

1.	Характеристики объекта недвижимости:		
	Кадастровый (или условный) номер объекта:		50:23:0050384:783
	наименование объекта:		Земельный участок
	назначение объекта:		Земли сельскохозяйственного назначения, для дачного строительства с правом возведения жилого дома с правом регистрации проживания в нем
	площадь объекта:		1 000 кв. м
	инвентарный номер, литер:		
	этажность (этаж):		
	номера на поэтажном плане:		
	адрес (местоположение) объекта:		Московская область, Раменский район, сельское поселение Рыболовское
	состав:		
2.	Правообладатель (правообладатели):	2.1.	Владельцы инвестиционных паев - Закрытый паевой инвестиционный фонд недвижимости "ТрастЮнион- Подмосковный" данные о которых устанавливаются на основании данных лицевых счетов владельцев инвестиционных паев в реестре владельцев инвестиционных паев и счетов депо владельцев инвестиционных паев.
3.	Вид, номер и дата государственной регистрации права:	3.1.	Общая долевая собственность, № 50-50-23/156/2014-376 от 02.09.2014
4.	Ограничение (обременение) права:		
	4.1.1. вид:		Доверительное управление, Московская область, Раменский район, сельское поселение Рыболовское, кад. № 50:23:0050384:783, Земельный участок, категория земель: земли сельскохозяйственного назначения, разрешенное использование: для дачного строительства с правом возведения жилого дома с правом регистрации проживания в нем, общая площадь 1 000 кв. м
	дата государственной регистрации:		04.02.2016
	номер государственной регистрации:		50-50/023-50/999/001/2016-531/2
	срок, на который установлено ограничение (обременение) права:		с 04.02.2016 до 01, 12, 2027
	лицо, в пользу которого установлено ограничение (обременение) права:		Закрытое акционерное общество Управляющая компания «РВМ Капитал», ИНН: 7722563196
	основание государственной регистрации:		Правила доверительного управления Закрытым паевым инвестиционным фондом недвижимости "Земельный фонд "Солид Подмосковный" зарегистрированы ФСФР России 18.10.2007г. за № 1028-94135580 от 18.10.2007; Договор о передаче прав и обязанностей по договору доверительного управления паевым инвестиционным фондом от 07.04.2015 №06/11

1

5.	Договоры участия в долевом строительстве:	не зарегистрировано
6.	Правопритязания:	отсутствуют
7.	Заявленные в судебном порядке права требования:	данные отсутствуют
8.	Отметка о возражении в отношении зарегистрированного права:	данные отсутствуют
9.	Отметка о наличии решения об изъятии объекта недвижимости для государственных и муниципальных нужд:	данные отсутствуют

Выписка выдана: Махортых Эдуард Иванович

Сведения, содержащиеся в настоящем документе, являются актуальными (действительными) на дату получения запроса органом, осуществляющим государственную регистрацию прав.
В соответствии со статьей 7 Федерального закона от 21 июля 1997 г. №122-ФЗ "О государственной регистрации прав на недвижимое имущество и сделок с ним" использование сведений, содержащихся в настоящей выписке способами, или в форме, которые наносят ущерб правам и законным интересам правообладателей, влечет ответственность, предусмотренную законодательством Российской Федерации.

СПЕЦИАЛИСТ 1 РАЗРЯДА (должность уполномоченного должностного лица органа, осуществляющего государственную регистрацию прав) — [illegible] — Фунтикова Н. С. (фамилия, инициалы)

Получение заявителем выписки из ЕГРП для последующего предоставления органам государственной власти, органам местного самоуправления и органам государственных внебюджетных фондов в целях получения государственных и иных предоставляемых ими требуется. Данную информацию указанные органы обязаны запрашивать у Реестра самостоятельно, [illegible] 27.07.2010 №210-ФЗ "Об организации предоставления государственных и [illegible]", ч.1, ст.7)

2

Отчет об оценке земельных участков (467 ед.) для дачного строительства с правом возведения жилого дома с правом регистрации проживания в нем, расположенных в Раменском районе Московской области

ФЕДЕРАЛЬНАЯ СЛУЖБА ГОСУДАРСТВЕННОЙ РЕГИСТРАЦИИ, КАДАСТРА И КАРТОГРАФИИ

УПРАВЛЕНИЕ ФЕДЕРАЛЬНОЙ СЛУЖБЫ ГОСУДАРСТВЕННОЙ РЕГИСТРАЦИИ, КАДАСТРА И КАРТОГРАФИИ ПО МОСКОВСКОЙ ОБЛАСТИ

ВЫПИСКА ИЗ ЕДИНОГО ГОСУДАРСТВЕННОГО РЕЕСТРА ПРАВ НА НЕДВИЖИМОЕ ИМУЩЕСТВО И СДЕЛОК С НИМ

Дата 13.02.2016 № 50/023/001/2016-951

На основании запроса от 11.02.2016 г., поступившего на рассмотрение 11.02.2016 г. сообщаем, что в Едином государственном реестре прав на недвижимое имущество и сделок с ним зарегистрировано:

1.	Характеристики объекта недвижимости:		
	Кадастровый (или условный) номер объекта:		50:23:0050384:784
	наименование объекта:		Земельный участок
	назначение объекта:		Земли сельскохозяйственного назначения, для дачного строительства с правом возведения жилого дома с правом регистрации проживания в нем
	площадь объекта:		1 000 кв. м
	инвентарный номер, литер:		
	этажность (этаж):		
	номера на поэтажном плане:		
	адрес (местоположение) объекта:		Московская область, Раменский район, сельское поселение Рыболовское
	состав:		
2.	Правообладатель (правообладатели):	2.1.	Владельцы инвестиционных паев - Закрытый паевой инвестиционный фонд недвижимости "ТрастЮнион- Подмосковный" данные о которых устанавливаются на основании данных лицевых счетов владельцев инвестиционных паев в реестре владельцев инвестиционных паев и счетов депо владельцев инвестиционных паев.
3.	Вид, номер и дата государственной регистрации права:	3.1.	Общая долевая собственность, № 50-50-23/156/2014-375 от 02.09.2014
4.	Ограничение (обременение) права:		
	4.1.1. вид:		Доверительное управление, Московская область, Раменский район, сельское поселение Рыболовское, кад. № 50:23:0050384:784, Земельный участок, категория земель: земли сельскохозяйственного назначения, разрешенное использование: для дачного строительства с правом возведения жилого дома с правом регистрации проживания в нем, общая площадь 1 000 кв. м
	дата государственной регистрации:		04.02.2016
	номер государственной регистрации:		50-50/023-50/999/001/2016-523/2
	срок, на который установлено ограничение (обременение) права:		с 04.02.2016 по 01.12.2027
	лицо, в пользу которого установлено ограничение (обременение) права:		Закрытое акционерное общество Управляющая компания «РВМ Капитал», ИНН: 7722563196
	основание государственной регистрации:		Правила доверительного управления Закрытым паевым инвестиционным фондом недвижимости "Земельный фонд "Солид Подмосковный" зарегистрированы ФСФР России 18.10.2007г. за № 1028-94135580 от 18.10.2007; Договор о передаче прав и обязанностей по договору доверительного управления паевым инвестиционным фондом от 07.04.2015 №06/11

1

5.	Договоры участия в долевом строительстве:	не зарегистрировано
6.	Правопритязания:	отсутствуют
7.	Заявленные в судебном порядке права требования:	данные отсутствуют
8.	Отметка о возражении в отношении зарегистрированного права:	данные отсутствуют
9.	Отметка о наличии решения об изъятии объекта недвижимости для государственных и муниципальных нужд:	данные отсутствуют

Выписка выдана: Махортых Эдуард

Сведения, содержащиеся в настоящем документе, являются актуальными (действительными) на дату получения запроса органом, осуществляющим государственную регистрацию прав.
В соответствии со статьей 7 Федерального закона от 21 июля 1997 г. №122-ФЗ "О государственной регистрации прав на недвижимое имущество и сделок с ним" использование сведений, содержащихся в настоящей выписке, способами или в форме, которые наносят ущерб правам и законным интересам правообладателей, влечет ответственность, предусмотренную законодательством Российской Федерации.

СПЕЦИАЛИСТ 1 РАЗРЯДА (должность уполномоченного должностного лица органа, осуществляющего государственную регистрацию прав) — Фунтанов П. С. (фамилия, инициалы)

Получение заявителем выписки из ЕГРП для последующего предоставления в органы [illegible] власти, органы местного самоуправления и органы государственных внебюджетных фондов в целях получения государственных и муниципальных услуг не требуется. Данную информацию указанные органы обязаны запрашивать у Росреестра самостоятельно/федеральный закон от 27.07.2010 №210-ФЗ "Об организации предоставления государственных и муниципальных услуг", ч.1, ст.7)

2

Отчет об оценке земельных участков (467 ед.) для дачного строительства с правом возведения жилого дома с правом регистрации проживания в нем, расположенных в Раменском районе Московской области

ФЕДЕРАЛЬНАЯ СЛУЖБА ГОСУДАРСТВЕННОЙ РЕГИСТРАЦИИ, КАДАСТРА И КАРТОГРАФИИ

УПРАВЛЕНИЕ ФЕДЕРАЛЬНОЙ СЛУЖБЫ ГОСУДАРСТВЕННОЙ РЕГИСТРАЦИИ, КАДАСТРА И КАРТОГРАФИИ ПО МОСКОВСКОЙ ОБЛАСТИ

ВЫПИСКА ИЗ ЕДИНОГО ГОСУДАРСТВЕННОГО РЕЕСТРА ПРАВ НА НЕДВИЖИМОЕ ИМУЩЕСТВО И СДЕЛОК С НИМ

Дата 13.02.2016 № 50/023/001/2016-392

На основании запроса от 11.02.2016 г., поступившего на рассмотрение 11.02.2016 г. сообщаем, что в Едином государственном реестре прав на недвижимое имущество и сделок с ним зарегистрировано:

1.	Характеристики объекта недвижимости:		
	Кадастровый (или условный) номер объекта:		50:23:0050384:790
	наименование объекта:		Земельный участок
	назначение объекта:		Земли сельскохозяйственного назначения, для дачного строительства с правом возведения жилого дома с правом регистрации проживания в нем
	площадь объекта:		875 кв. м
	инвентарный номер, литер:		
	этажность (этаж):		
	номера на поэтажном плане:		
	адрес (местоположение) объекта:		Московская область, Раменский район, сельское поселение Рыболовское
	состав:		
2.	Правообладатель (правообладатели):	2.1.	Владельцы инвестиционных паев - Закрытый паевой инвестиционный фонд недвижимости "ТрастЮнион- Подмосковный" данные о которых устанавливаются на основании данных лицевых счетов владельцев инвестиционных паев в реестре владельцев инвестиционных паев и счетов депо владельцев инвестиционных паев.
3.	Вид, номер и дата государственной регистрации права:	3.1.	Общая долевая собственность, № 50-50-23/226/2014-120 от 25.11.2014
4.	Ограничение (обременение) права:		
	4.1.1. вид:		Доверительное управление, Московская область, Раменский район, сельское поселение Рыболовское, кад. № 50:23:0050384:790, Земельный участок, категория земель: земли сельскохозяйственного назначения, разрешенное использование: для дачного строительства с правом возведения жилого дома с правом регистрации проживания в нем, общая площадь 875 кв. м
	дата государственной регистрации:		27.11.2015
	номер государственной регистрации:		50-50/023-50/999/001/2015-1712/2
	срок, на который установлено ограничение (обременение) права:		с 27.11.2015 до полного исполнения сторонами своих обязанностей
	лицо, в пользу которого установлено ограничение (обременение) права:		Закрытое акционерное общество Управляющая компания "РВМ Капитал", Д.У.Закрытым паевым инвестиционным фондом недвижимости "ТрастЮнион-Подмосковный", ИНН: 7722563196
	основание государственной регистрации:		Договор о передаче прав и обязанностей по договору доверительного управления паевым инвестиционным фондом от 07.04.2015 №06/11
5.	Договоры участия в долевом строительстве:		не зарегистрировано
6.	Правопритязания:		отсутствуют

1

5.	Договоры участия в долевом строительстве:	не зарегистрировано
6.	Правопритязания:	отсутствуют
7.	Заявленные в судебном порядке права требования:	данные отсутствуют
8.	Отметка о возражении в отношении зарегистрированного права:	данные отсутствуют
9.	Отметка о наличии решения об изъятии объекта недвижимости для государственных и муниципальных нужд:	данные отсутствуют

Выписка выдана: Махортых Эдуард

Сведения, содержащиеся в настоящем документе, являются актуальными (действительными) на дату получения запроса органом, осуществляющим государственную регистрацию прав. В соответствии со статьей 7 Федерального закона от 21 июля 1997 г. №122-ФЗ "О государственной регистрации прав на недвижимое имущество и сделок с ним" использование сведений, содержащихся в настоящей выписке, способами или в форме, которые наносят ущерб правам и законным интересам правообладателей, влечет ответственность, предусмотренную законодательством Российской Федерации.

СПЕЦИАЛИСТ 1 РАЗРЯДА — Фонтанов И. С.

Получение заявителем выписки из ЕГРП для последующего предоставления в органы государственной власти, органы местного самоуправления и органы государственных внебюджетных фондов в целях получения государственных и муниципальных услуг не требуется. Данную информацию указанные органы обязаны запрашивать у Росреестра самостоятельно. Федеральный закон от 27.07.2010 №210-ФЗ "Об организации предоставления государственных и муниципальных услуг", ч.1, ст.7)

2

Отчет об оценке земельных участков (467 ед.) для дачного строительства с правом возведения жилого дома с правом регистрации проживания в нем, расположенных в Раменском районе Московской области

ФЕДЕРАЛЬНАЯ СЛУЖБА ГОСУДАРСТВЕННОЙ РЕГИСТРАЦИИ, КАДАСТРА И КАРТОГРАФИИ

УПРАВЛЕНИЕ ФЕДЕРАЛЬНОЙ СЛУЖБЫ ГОСУДАРСТВЕННОЙ РЕГИСТРАЦИИ, КАДАСТРА И КАРТОГРАФИИ ПО МОСКОВСКОЙ ОБЛАСТИ

ВЫПИСКА ИЗ ЕДИНОГО ГОСУДАРСТВЕННОГО РЕЕСТРА ПРАВ НА НЕДВИЖИМОЕ ИМУЩЕСТВО И СДЕЛОК С НИМ

Дата 12.03.2016 № 50/023/001/2016-1273

На основании запроса от 10.03.2016 г., поступившего на рассмотрение 10.03.2016 г сообщаем, что в Едином государственном реестре прав на недвижимое имущество и сделок с ним зарегистрировано:

1.	Характеристики объекта недвижимости:		
	Кадастровый (или условный) номер объекта:		50:23:0050384:791
	наименование объекта:		Земельный участок
	назначение объекта:		Земли сельскохозяйственного назначения, для дачного строительства с правом возведения жилого дома с правом регистрации проживания в нем
	площадь объекта:		918 кв. м
	инвентарный номер, литер:		
	этажность (этаж):		
	номера на поэтажном плане:		
	адрес (местоположение) объекта:		Московская область, Раменский район, сельское поселение Рыболовское
	состав:		
2.	Правообладатель (правообладатели):	2.1.	Владельцы инвестиционных паев - Закрытый паевой инвестиционный фонд недвижимости "ТрастЮнион- Подмосковный" данные о которых устанавливаются на основании данных лицевых счетов владельцев инвестиционных паев в реестре владельцев инвестиционных паев и счетов депо владельцев инвестиционных паев.
3.	Вид, номер и дата государственной регистрации права:	3.1.	Общая долевая собственность, № 50-50-23/226/2014-161 от 25.11.2014
4.	Ограничение (обременение) права:		
	4.1.1. вид:		Доверительное управление, Московская область, Раменский район, сельское поселение Рыболовское, кад. № 50:23:0050384:791, Земельный участок, категория земель: земли сельскохозяйственного назначения, разрешенное использование: для дачного строительства с правом возведения жилого дома с правом регистрации проживания в нем, общая площадь 918 кв. м
	дата государственной регистрации:		25.02.2016
	номер государственной регистрации:		50-50/023-50/999/001/2016-906/2
	срок, на который установлено ограничение (обременение) права:		с 25.02.2016 по 01.12.2027
	лицо, в пользу которого установлено ограничение (обременение) права:		Закрытое акционерное общество Управляющая компания «РВМ Капитал», ИНН: 7722563196
	основание государственной регистрации:		Правила доверительного управления Закрытым паевым инвестиционным фондом недвижимости "Земельный фонд "Солид Подмосковный" зарегистрированы ФСФР России 18.10.2007г. за № 1028-94135580 от 18.10.2007
5.	Договоры участия в долевом строительстве:		не зарегистрировано
6.	Правопритязания:		отсутствуют

1

7.	Заявленные в судебном порядке права требования:	данные отсутствуют
8.	Отметка о возражении в отношении зарегистрированного права:	данные отсутствуют
9.	Отметка о наличии решения об изъятии объекта недвижимости для государственных и муниципальных нужд:	данные отсутствуют

Выписка выдана: Махортых Эдуард

Сведения, содержащиеся в настоящем документе, являются актуальными (действительными) на дату получения запроса органом, осуществляющим государственную регистрацию прав.
В соответствии со статьей 7 Федерального закона от 21 июля 1997 г. №122-ФЗ "О государственной регистрации прав на недвижимое имущество и сделок с ним" использование сведений, содержащихся в настоящей выписке, способами или в форме, которые наносят ущерб правам и законным интересам правообладателей, влечет ответственность, предусмотренную законодательством Российской Федерации.

СПЕЦИАЛИСТ 1-ГО РАЗРЯДА (должность уполномоченного должностного лица органа, осуществляющего государственную регистрацию прав) — [подпись] — Карчевская М. С. (фамилия, инициалы)

Получение заявителем выписки из ЕГРП для последующего предоставления в органы государственной власти, органы местного самоуправления и органы государственных и общественных фондов в целях получения государственных и муниципальных услуг, не требуется. Данную информацию уполномоченные органы обязаны запрашивать у Реестра самостоятельно (Федеральный закон от 27.07.2010 №210-ФЗ "Об организации предоставления государственных и муниципальных услуг", ч.1, ст.7)

2

Отчет об оценке земельных участков (467 ед.) для дачного строительства с правом возведения жилого дома с правом регистрации проживания в нем, расположенных в Раменском районе Московской области

ФЕДЕРАЛЬНАЯ СЛУЖБА ГОСУДАРСТВЕННОЙ РЕГИСТРАЦИИ, КАДАСТРА И КАРТОГРАФИИ

УПРАВЛЕНИЕ ФЕДЕРАЛЬНОЙ СЛУЖБЫ ГОСУДАРСТВЕННОЙ РЕГИСТРАЦИИ, КАДАСТРА И КАРТОГРАФИИ ПО МОСКОВСКОЙ ОБЛАСТИ

ВЫПИСКА ИЗ ЕДИНОГО ГОСУДАРСТВЕННОГО РЕЕСТРА ПРАВ НА НЕДВИЖИМОЕ ИМУЩЕСТВО И СДЕЛОК С НИМ

Дата 12.03.2016 № 50/023/001/2016-1255

На основании запроса от 10.03.2016 г., поступившего на рассмотрение 10.03.2016 г. сообщаем, что в Едином государственном реестре прав на недвижимое имущество и сделок с ним зарегистрировано:

1.	Характеристики объекта недвижимости:		
	Кадастровый (или условный) номер объекта:		50:23:0050384:793
	наименование объекта:		Земельный участок
	назначение объекта:		Земли сельскохозяйственного назначения, для дачного строительства с правом возведения жилого дома с правом регистрации проживания в нем
	площадь объекта:		945 кв. м
	инвентарный номер, литер:		
	этажность (этаж):		
	номера на поэтажном плане:		
	адрес (местоположение) объекта:		Московская область, Раменский район, сельское поселение Рыболовское
	состав:		
2.	Правообладатель (правообладатели):	2.1.	Владельцы инвестиционных паев - Закрытый паевой инвестиционный фонд недвижимости "ТрастЮнион- Подмосковный" данные о которых устанавливаются на основании данных лицевых счетов владельцев инвестиционных паев в реестре владельцев инвестиционных паев и счетов депо владельцев инвестиционных паев.
3.	Вид, номер и дата государственной регистрации права:	3.1.	Общая долевая собственность, № 50-50-23/226/2014-168 от 25.11.2014
4.	Ограничение (обременение) права:		
	4.1.1.	вид:	Доверительное управление, Московская область, Раменский район, сельское поселение Рыболовское, кад. № 50:23:0050384:793, Земельный участок, категория земель: земли сельскохозяйственного назначения, разрешенное использование: для дачного строительства с правом возведения жилого дома с правом регистрации проживания в нем, общая площадь 945 кв. м
		дата государственной регистрации:	24.02.2016
		номер государственной регистрации:	50-50/023-50/999/001/2016-870/2
		срок, на который установлено ограничение (обременение) права:	с 24.02.2016 по 01.12.2027
		лицо, в пользу которого установлено ограничение (обременение) права:	Закрытое акционерное общество Управляющая компания «РВМ Капитал», ИНН: 7722563196
		основание государственной регистрации:	Правила доверительного управления Закрытым паевым инвестиционным фондом недвижимости "Земельный фонд "Солнд Подмосковный" зарегистрированы ФСФР России 18.10.2007г. за № 1028-94135580 от 18.10.2007; Договор о передаче прав и обязанностей по договору доверительного управления паевым инвестиционным фондом от 07.04.2015 №06/11

7.	Заявленные в судебном порядке права требования:	данные отсутствуют
8.	Отметка о возражении в отношении зарегистрированного права:	данные отсутствуют
9.	Отметка о наличии решения об изъятии объекта недвижимости для государственных и муниципальных нужд:	данные отсутствуют

Выписка выдана: Махортых Эдуард Иванович

Сведения, содержащиеся в настоящем документе, являются актуальными (действительными) на дату получения запроса органом, осуществляющим государственную регистрацию прав.
В соответствии со статьей 7 Федерального закона от 21 июля 1997 г. №122-ФЗ "О государственной регистрации прав на недвижимое имущество и сделок с ним" использование сведений, содержащихся в настоящей выписке, способами или в форме, которые наносят ущерб правам и законным интересам правообладателя, влечет ответственность, предусмотренную законодательством Российской Федерации.

СПЕЦИАЛИСТ 1 РАЗРЯДА — Фунтикова Н. С.

(должность уполномоченного должностного лица органа, осуществляющего государственную регистрацию прав) (подпись) (фамилия, инициалы)

Получение заявителем выписки из ЕГРП для исполнительного предоставления в органы государственной власти, органы местного самоуправления и органы государственных внебюджетных фондов в целях получения государственных и муниципальных услуг не требуется. Данные сведения указанные органы обязаны запрашивать у Росреестра самостоятельно. Закон от 27.07.2010 №210-ФЗ "Об организации предоставления государственных и муниципальных услуг", ч.1, ст.7)

ФЕДЕРАЛЬНАЯ СЛУЖБА ГОСУДАРСТВЕННОЙ РЕГИСТРАЦИИ, КАДАСТРА И КАРТОГРАФИИ

УПРАВЛЕНИЕ ФЕДЕРАЛЬНОЙ СЛУЖБЫ ГОСУДАРСТВЕННОЙ РЕГИСТРАЦИИ, КАДАСТРА И КАРТОГРАФИИ ПО МОСКОВСКОЙ ОБЛАСТИ

ВЫПИСКА ИЗ ЕДИНОГО ГОСУДАРСТВЕННОГО РЕЕСТРА ПРАВ НА НЕДВИЖИМОЕ ИМУЩЕСТВО И СДЕЛОК С НИМ

Дата 12.03.2016 № 50/023/001/2016-1281

На основании запроса от 10.03.2016 г., поступившего на рассмотрение 10.03.2016 г. сообщаем, что в Едином государственном реестре прав на недвижимое имущество и сделок с ним зарегистрировано:

1.	Характеристики объекта недвижимости:		
	Кадастровый (или условный) номер объекта:	50:23:0050384:794	
	наименование объекта:	Земельный участок	
	назначение объекта:	Земли сельскохозяйственного назначения, для дачного строительства с правом возведения жилого дома с правом регистрации проживания в нем	
	площадь объекта:	954 кв. м	
	инвентарный номер, литер:		
	этажность (этаж):		
	номера на поэтажном плане:		
	адрес (местоположение) объекта:	Московская область, Раменский район, сельское поселение Рыболовское	
	состав:		
2.	Правообладатель (правообладатели):	2.1.	Владельцы инвестиционных паев - Закрытый паевой инвестиционный фонд недвижимости "ТрастЮнион- Подмосковный" данные о которых устанавливаются на основании данных лицевых счетов владельцев инвестиционных паев в реестре владельцев инвестиционных паев и счетов депо владельцев инвестиционных паев.
3.	Вид, номер и дата государственной регистрации права:	3.1.	Общая долевая собственность, № 50-50-23/172/2014-186 от 02.09.2014
4.	Ограничение (обременение) права:		
	4.1.1. вид:		Доверительное управление, Московская область, Раменский район, сельское поселение Рыболовское, кад. № 50:23:0050384:794, Земельный участок, категория земель: земли сельскохозяйственного назначения, разрешенное использование: для дачного строительства с правом возведения жилого дома с правом регистрации проживания в нем, общая площадь 954 кв. м
	дата государственной регистрации:		24.02.2016
	номер государственной регистрации:		50-50/023-50/999/001/2016-841/2
	срок, на который установлено ограничение (обременение) права:		с 24.02.2016 до 01.12.2027
	лицо, в пользу которого установлено ограничение (обременение) права:		Закрытое акционерное общество Управляющая компания «РВМ Капитал», ИНН: 7722563196
	основание государственной регистрации:		Правила доверительного управления Закрытым паевым инвестиционным фондом недвижимости "Земельный фонд "Солнд Подмосковный" зарегистрированы ФСФР России 18.10.2007г. за № 1028-94135580 от 18.10.2007; Договор о передаче прав и обязанностей по договору доверительного управления паевым инвестиционным фондом от 07.04.2015 №06/11

5.	Договоры участия в долевом строительстве:	не зарегистрировано
6.	Правопритязания:	отсутствуют
7.	Заявленные в судебном порядке права требования:	данные отсутствуют
8.	Отметка о возражении в отношении зарегистрированного права:	данные отсутствуют
9.	Отметка о наличии решения об изъятии объекта недвижимости для государственных и муниципальных нужд:	данные отсутствуют

Выписка выдана: Макортых Эдуард Иванович

Сведения, содержащиеся в настоящем документе, являются актуальными (действительными) на дату получения запроса органом, осуществляющим государственную регистрацию прав.
В соответствии со статьей 7 Федерального закона от 21 июля 1997 г. №122-ФЗ "О государственной регистрации прав на недвижимое имущество и сделок с ним" использование сведений, содержащихся в настоящей выписке, оборотами для в форме, которые наносят ущерб правам и законным интересам правообладателей, влечет ответственность, предусмотренную законодательством Российской Федерации.

СПЕЦИАЛИСТ 1 РАЗРЯДА — Фастаков Н. С.

(должность уполномоченного должностного лица органа, осуществляющего государственную регистрацию прав) (подпись) (фамилия, инициалы)

Получение заявителем выписки из ЕГРП для последующего предоставления третьим лицам (Постановление Правительства РФ от 18.02.2008 № 59 «О внесении изменений в правила государственных предоставления сведений, содержащихся в Едином государственном реестре прав на недвижимое имущество и сделок с ним, утвержденные постановлением Правительства Российской Федерации от 21.08.2000 № 596», Приказ Минэкономразвития России от 23.12.2009 № 540 «Об утверждении Административного регламента Федеральной службы государственной регистрации, кадастра и картографии по предоставлению государственной услуги по государственной регистрации прав на недвижимое имущество и сделок с ним», Приказ Минэкономразвития России от 07.12.2010 № 567 «О внесении изменений в Административный регламент Федеральной службы государственной регистрации, кадастра и картографии по предоставлению государственной услуги по государственной регистрации прав на недвижимое имущество и сделок с ним, утвержденный приказом Минэкономразвития России от 23.12.2009 № 540») запрещено. Данную информацию указанные органы обязаны запрашивать у Росреестра самостоятельно. Согласно п. 1 ст. 7 Федерального закона от 27.07.2010 № 210-ФЗ «Об организации предоставления государственных и муниципальных услуг», ч.1, ст.7)

ФЕДЕРАЛЬНАЯ СЛУЖБА ГОСУДАРСТВЕННОЙ РЕГИСТРАЦИИ, КАДАСТРА И КАРТОГРАФИИ

УПРАВЛЕНИЕ ФЕДЕРАЛЬНОЙ СЛУЖБЫ ГОСУДАРСТВЕННОЙ РЕГИСТРАЦИИ, КАДАСТРА И КАРТОГРАФИИ ПО МОСКОВСКОЙ ОБЛАСТИ

ВЫПИСКА ИЗ ЕДИНОГО ГОСУДАРСТВЕННОГО РЕЕСТРА ПРАВ НА НЕДВИЖИМОЕ ИМУЩЕСТВО И СДЕЛОК С НИМ

Дата 11.03.2016 № 50/023/001/2016-1307

На основании запроса от 09.03.2016 г., поступившего на рассмотрение 09.03.2016 г сообщаем, что в Едином государственном реестре прав на недвижимое имущество и сделок с ним зарегистрировано:

1.	Характеристики объекта недвижимости:		
	Кадастровый (или условный) номер объекта:		50:23:0050384:795
	наименование объекта:		Земельный участок
	назначение объекта:		Земли сельскохозяйственного назначения, для дачного строительства с правом возведения жилого дома с правом регистрации проживания в нем
	площадь объекта:		963 кв. м
	инвентарный номер, литер:		
	этажность (этаж):		
	номера на поэтажном плане:		
	адрес (местоположение) объекта:		Московская область, Раменский район, сельское поселение Рыболовское
	состав:		
2.	Правообладатель (правообладатели):	2.1.	Владельцы инвестиционных паев - Закрытый паевой инвестиционный фонд недвижимости "ТрастЮнион- Подмосковный" данные о которых устанавливаются на основании данных лицевых счетов владельцев инвестиционных паев в реестре владельцев инвестиционных паев и счетов депо владельцев инвестиционных паев.
3.	Вид, номер и дата государственной регистрации права:	3.1.	Общая долевая собственность, № 50-50-23/226/2014-122 от 25.11.2014
4.	Ограничение (обременение) права:		
	4.1.1. вид:		Доверительное управление, Московская область, Раменский район, сельское поселение Рыболовское, кад. № 50:23:0050384:795, Земельный участок, категория земель: земли сельскохозяйственного назначения, разрешенное использование: для дачного строительства с правом возведения жилого дома с правом регистрации проживания в нем, общая площадь 963 кв. м
	дата государственной регистрации:		24.02.2016
	номер государственной регистрации:		50-50/023-50/999/001/2016-809/2
	срок, на который установлено ограничение (обременение) права:		с 24.02.2016 по 01.12.2027
	лицо, в пользу которого установлено ограничение (обременение) права:		Закрытое акционерное общество Управляющая компания «РВМ Капитал», ИНН: 7722563196
	основание государственной регистрации:		Правила доверительного управления Закрытым паевым инвестиционным фондом недвижимости "Земельный фонд "Солид Подмосковный" зарегистрированы ФСФР России 18.10.2007г. за № 1028-94135580 от 18.10.2007; Договор о передаче прав и обязанностей по договору доверительного управления паевым инвестиционным фондом от 07.04.2015 №06/11

1

5.	Договоры участия в долевом строительстве:	не зарегистрировано
6.	Правопритязания:	отсутствуют
7.	Заявленные в судебном порядке права требования:	данные отсутствуют
8.	Отметка о возражении в отношении зарегистрированного права:	данные отсутствуют
9.	Отметка о наличии решения об изъятии объекта недвижимости для государственных и муниципальных нужд:	данные отсутствуют

Выписка выдана: Махортых Эдуард Иванович

Сведения, содержащиеся в настоящем документе, являются актуальными (действительными) на дату получения запроса органом, осуществляющим государственную регистрацию прав.
В соответствии со статьей 7 Федерального закона от 21 июля 1997 г. №122-ФЗ "О государственной регистрации прав на недвижимое имущество и сделок с ним" использование сведений, содержащихся в настоящей выписке, сообщаемых в форме, которые наносят ущерб правам и законным интересам [illegible], влечет ответственность, предусмотренную законодательством Российской Федерации.

СПЕЦИАЛИСТ 1 РАЗРЯДА [illegible] И. С.

(Должность уполномоченного, подписывающего, вид органа, осуществляющего государственную регистрацию прав) (подпись) (Подпись, инициалы)

Получение заявителем выписки из ЕГРП для последующего предоставления [illegible] органы местного самоуправления и органы государственных внебюджетных фондов в целях получения государственных [illegible] услуг не требуется. Данную информацию указанные органы обязаны запрашивать у Реестра [illegible] от 27.07.2010 №210-ФЗ "Об организации предоставления государственных и муниципальных услуг", ч 1, ст 7)

2

Отчет об оценке земельных участков (467 ед.) для дачного строительства с правом возведения жилого дома с правом регистрации проживания в нем, расположенных в Раменском районе Московской области

ФЕДЕРАЛЬНАЯ СЛУЖБА ГОСУДАРСТВЕННОЙ РЕГИСТРАЦИИ, КАДАСТРА И КАРТОГРАФИИ

УПРАВЛЕНИЕ ФЕДЕРАЛЬНОЙ СЛУЖБЫ ГОСУДАРСТВЕННОЙ РЕГИСТРАЦИИ, КАДАСТРА И КАРТОГРАФИИ ПО МОСКОВСКОЙ ОБЛАСТИ

ВЫПИСКА ИЗ ЕДИНОГО ГОСУДАРСТВЕННОГО РЕЕСТРА ПРАВ НА НЕДВИЖИМОЕ ИМУЩЕСТВО И СДЕЛОК С НИМ

Дата 11.03.2016 № 50/023/001/2016-1302

На основании запроса от 09.03.2016 г., поступившего на рассмотрение 09.03.2016 г. сообщаем, что в Едином государственном реестре прав на недвижимое имущество и сделок с ним зарегистрировано:

1.	Характеристики объекта недвижимости:		
	Кадастровый (или условный) номер объекта:		50:23:0050384:796
	наименование объекта:		Земельный участок
	назначение объекта:		Земли сельскохозяйственного назначения, для дачного строительства с правом возведения жилого дома с правом регистрации проживания в нем
	площадь объекта:		986 кв. м
	инвентарный номер, литер:		
	этажность (этаж):		
	номера на поэтажном плане:		
	адрес (местоположение) объекта:		Московская область, Раменский район, сельское поселение Рыболовское
	состав:		
2.	Правообладатель (правообладатели):	2.1.	Владельцы инвестиционных паев - Закрытый паевой инвестиционный фонд недвижимости "ТрастЮнион- Подмосковный" данные о которых устанавливаются на основании данных лицевых счетов владельцев инвестиционных паев в реестре владельцев инвестиционных паев и счетов депо владельцев инвестиционных паев.
3.	Вид, номер и дата государственной регистрации права:	3.1.	Общая долевая собственность, № 50-50-23/226/2014-170 от 25.11.2014
4.	Ограничение (обременение) права:		
	4.1.1.	вид:	Доверительное управление, Московская область, Раменский район, сельское поселение Рыболовское, кад. № 50:23:0050384:796, Земельный участок, категория земель: земли сельскохозяйственного назначения, разрешенное использование: для дачного строительства с правом возведения жилого дома с правом регистрации проживания в нем, общая площадь 986 кв. м
		дата государственной регистрации:	25.02.2016
		номер государственной регистрации:	50-50/023-50/999/001/2016-934/2
		срок, на который установлено ограничение (обременение) права:	с 25.02.2016 по 01.12.2027
		лицо, в пользу которого установлено ограничение (обременение) права:	Закрытое акционерное общество Управляющая компания «РВМ Капитал», ИНН: 7722563196
		основание государственной регистрации:	Правила доверительного управления Закрытым паевым инвестиционным фондом недвижимости "Земельный фонд "Солид Подмосковный" зарегистрированы ФСФР России 18.10.2007г. за № 1028-94135580 от 18.10.2007; Договор о передаче прав и обязанностей по договору доверительного управления паевым инвестиционным фондом от 07.04.2015 №06/11

5.	Договоры участия в долевом строительстве:	не зарегистрировано
6.	Правопритязания:	отсутствуют
7.	Заявленные в судебном порядке права требования:	данные отсутствуют
8.	Отметка о возражении в отношении зарегистрированного права:	данные отсутствуют
9.	Отметка о наличии решения об изъятии объекта недвижимости для государственных и муниципальных нужд:	данные отсутствуют

Выписка выдана: Махортых Эдуард Иванович

Сведения, содержащиеся в настоящем документе, являются актуальными (действительными) на дату получения запроса органом, осуществляющим государственную регистрацию прав. В соответствии со статьей 7 Федерального закона от 21 июля 1997 г. №122-ФЗ "О государственной регистрации прав на недвижимое имущество и сделок с ним" использование сведений, содержащихся в настоящей выписке, способами или в форме, которые наносят ущерб правам и законным интересам правообладателей, влечет ответственность, предусмотренную законодательством Российской Федерации.

СПЕЦИАЛИСТ 1 РАЗРЯДА — Ястинская Н. С.

Получение заявителем выписки из ЕГРП для последующего предоставления в органы государственной власти, органы местного самоуправления и иные государственные внебюджетные фонды в целях осуществления государственных и муниципальных услуг, не требуется. Данную информацию указанные органы обязаны запрашивать у Росреестра самостоятельно (Федеральный закон от 27.07.2010 №210-ФЗ "Об организации предоставления государственных и муниципальных услуг", ч.1, ст.7)

ФЕДЕРАЛЬНАЯ СЛУЖБА ГОСУДАРСТВЕННОЙ РЕГИСТРАЦИИ, КАДАСТРА И КАРТОГРАФИИ

УПРАВЛЕНИЕ ФЕДЕРАЛЬНОЙ СЛУЖБЫ ГОСУДАРСТВЕННОЙ РЕГИСТРАЦИИ, КАДАСТРА И КАРТОГРАФИИ ПО МОСКОВСКОЙ ОБЛАСТИ

ВЫПИСКА ИЗ ЕДИНОГО ГОСУДАРСТВЕННОГО РЕЕСТРА ПРАВ НА НЕДВИЖИМОЕ ИМУЩЕСТВО И СДЕЛОК С НИМ

Дата 11.03.2016 № 50/023/001/2016-1289

На основании запроса от 09.03.2016 г., поступившего на рассмотрение 09.03.2016 г сообщаем, что в Едином государственном реестре прав на недвижимое имущество и сделок с ним зарегистрировано:

1.	Характеристики объекта недвижимости:		
	Кадастровый (или условный) номер объекта:		50:23:0050384:797
	наименование объекта:		Земельный участок
	назначение объекта:		Земли сельскохозяйственного назначения, для дачного строительства с правом возведения жилого дома с правом регистрации проживания в нем
	площадь объекта:		989 кв. м
	инвентарный номер, литер:		
	этажность (этаж):		
	номера на поэтажном плане:		
	адрес (местоположение) объекта:		Московская область, Раменский район, сельское поселение Рыболовское
	состав:		
2.	Правообладатель (правообладатели):	2.1.	Владельцы инвестиционных паев - Закрытый паевой инвестиционный фонд недвижимости "ТрастЮнион- Подмосковный" данные о которых устанавливаются на основании данных лицевых счетов владельцев инвестиционных паев в реестре владельцев инвестиционных паев и счетов депо владельцев инвестиционных паев.
3.	Вид, номер и дата государственной регистрации права:	3.1.	Общая долевая собственность, № 50-50-23/172/2014-185 от 02.09.2014
4.	Ограничение (обременение) права:		
	4.1.1. вид:		Доверительное управление, Московская область, Раменский район, сельское поселение Рыболовское, кад. № 50:23:0050384:797, Земельный участок, категория земель: земли сельскохозяйственного назначения, разрешенное использование: для дачного строительства с правом возведения жилого дома с правом регистрации проживания в нем, общая площадь 989 кв. м
	дата государственной регистрации:		25.02.2016
	номер государственной регистрации:		50-50/023-50/999/001/2016-931/2
	срок, на который установлено ограничение (обременение) права:		с 25.02.2016 по 01.12.2027
	лицо, в пользу которого установлено ограничение (обременение) права:		Закрытое акционерное общество Управляющая компания «РВМ Капитал», ИНН: 7722563196
	основание государственной регистрации:		Правила доверительного управления Закрытым паевым инвестиционным фондом недвижимости "Земельный фонд "Солид Подмосковный" зарегистрированы ФСФР России 18.10.2007г. за № 1028-94135580 от 18.10.2007; Договор о передаче прав и обязанностей по договору доверительного управления паевым инвестиционным фондом от 07.04.2015 №06/11

1

5.	Договоры участия в долевом строительстве:	не зарегистрировано
6.	Правопритязания:	отсутствуют
7.	Заявленные в судебном порядке права требования:	данные отсутствуют
8.	Отметка о возражении в отношении зарегистрированного права:	данные отсутствуют
9.	Отметка о наличии решения об изъятии объекта недвижимости для государственных и муниципальных нужд:	данные отсутствуют

Выписка выдана: Махортых Эдуард Иванович

Сведения, содержащиеся в настоящем документе, являются актуальными (действительными) на дату получения запроса органом, осуществляющим государственную регистрацию прав.
В соответствии со статьей 7 Федерального закона от 21 июля 1997 г. №122-ФЗ "О государственной регистрации прав на недвижимое имущество и сделок с ним" использование сведений, содержащихся в настоящей выписке, способами или в форме, которые наносят ущерб правам и законным интересам правообладателей, влечет ответственность, предусмотренную законодательством Российской Федерации.

СПЕЦИАЛИСТ 1 РАЗРЯДА (должность уполномоченного должностного лица органа, осуществляющего государственную регистрацию прав) | (подпись) | Фундаков Н. С. (фамилия, инициалы)

Получение заявителем выписки из ЕГРП для исследования представленного в ДКИ [illegible] органы местного самоуправления и органы государственных внебюджетных фондов в целях получения государственных [illegible] услуг, не требуется. Данные информационно указанные органы обязаны запрашивать у Реестра [illegible] от 27.07.2010 №210-ФЗ "Об организации предоставления государственных и муниципальных [illegible] ч.1 ст.7)

2

Отчет об оценке земельных участков (467 ед.) для дачного строительства с правом возведения жилого дома с правом регистрации проживания в нем, расположенных в Раменском районе Московской области

ФЕДЕРАЛЬНАЯ СЛУЖБА ГОСУДАРСТВЕННОЙ РЕГИСТРАЦИИ, КАДАСТРА И КАРТОГРАФИИ

УПРАВЛЕНИЕ ФЕДЕРАЛЬНОЙ СЛУЖБЫ ГОСУДАРСТВЕННОЙ РЕГИСТРАЦИИ, КАДАСТРА И КАРТОГРАФИИ ПО МОСКОВСКОЙ ОБЛАСТИ

ВЫПИСКА ИЗ ЕДИНОГО ГОСУДАРСТВЕННОГО РЕЕСТРА ПРАВ НА НЕДВИЖИМОЕ ИМУЩЕСТВО И СДЕЛОК С НИМ

Дата 11.03.2016 № 50/023/001/2016-1365

На основании запроса от 09.03.2016 г., поступившего на рассмотрение 09.03.2016 г. сообщаем, что в Едином государственном реестре прав на недвижимое имущество и сделок с ним зарегистрировано:

1.	Характеристики объекта недвижимости:		
	Кадастровый (или условный) номер объекта:		50:23:0050384:798
	наименование объекта:		Земельный участок
	назначение объекта:		Земли сельскохозяйственного назначения, для дачного строительства с правом возведения жилого дома с правом регистрации проживания в нем
	площадь объекта:		991 кв. м
	инвентарный номер, литер:		
	этажность (этаж):		
	номера на поэтажном плане:		
	адрес (местоположение) объекта:		Московская область, Раменский район, сельское поселение Рыболовское
	состав:		
2.	Правообладатель (правообладатели):	2.1.	Владельцы инвестиционных паев - Закрытый паевой инвестиционный фонд недвижимости "ТрастЮнион- Подмосковный" данные о которых устанавливаются на основании данных лицевых счетов владельцев инвестиционных паев в реестре владельцев инвестиционных паев и счетов депо владельцев инвестиционных паев.
3.	Вид, номер и дата государственной регистрации права:	3.1.	Общая долевая собственность, № 50-50-23/172/2014-184 от 02.09.2014
4.	Ограничение (обременение) права:		
	4.1.1. вид:		Доверительное управление, Московская область, Раменский район, сельское поселение Рыболовское, кад. № 50:23:0050384:798, Земельный участок, категория земель: земли сельскохозяйственного назначения, разрешенное использование: для дачного строительства с правом возведения жилого дома с правом регистрации проживания в нем, общая площадь 991 кв. м
	дата государственной регистрации:		25.02.2016
	номер государственной регистрации:		50-50/023-50/999/001/2016-929/2
	срок, на который установлено ограничение (обременение) права:		с 25.02.2016 по 01.12.2027
	лицо, в пользу которого установлено ограничение (обременение) права:		Закрытое акционерное общество Управляющая компания «РВМ Капитал», ИНН: 7722563196
	основание государственной регистрации:		Правила доверительного управления Закрытым паевым инвестиционным фондом недвижимости "Земельный фонд "Солид Подмосковный" зарегистрированы ФСФР России 18.10.2007г. за № 1028-94135580 от 18.10.2007; Договор о передаче прав и обязанностей по договору доверительного управления паевым инвестиционным фондом от 07.04.2015 №06/11

1

5.	Договоры участия в долевом строительстве:	не зарегистрировано
6.	Правопритязания:	отсутствуют
7.	Заявленные в судебном порядке права требования:	данные отсутствуют
8.	Отметка о возражении в отношении зарегистрированного права:	данные отсутствуют
9.	Отметка о наличии решения об изъятии объекта недвижимости для государственных и муниципальных нужд:	данные отсутствуют

Выписка выдана: Махортых Эдуард Иванович

Сведения, содержащиеся в настоящем документе, являются актуальными (действительными) на дату получения запроса органом, осуществляющим государственную регистрацию прав.
В соответствии со статьей 7 Федерального закона от 21 июля 1997 г. №122-ФЗ "О государственной регистрации прав на недвижимое имущество и сделок с ним" использование сведений, содержащихся в настоящей выписке, способами или в форме, которые наносят ущерб правам и законным интересам правообладателей, влечет ответственность, предусмотренную законодательством Российской Федерации.

СПЕЦИАЛИСТ 1 РАЗРЯДА (должность уполномоченного должностного лица органа, осуществляющего государственную регистрацию прав) — Фотиева И. С. (подпись, инициалы)

Получение заявителем выписки из ЕГРП для последующего предоставления органам государственной власти, органам местного самоуправления и органам государственных внебюджетных фондов в целях получения государственных и муниципальных услуг не требуется. Данную информацию указанные органы обязаны запрашивать у Росреестра единственным [illegible] от 27.07.2010 №210-ФЗ "Об организации предоставления государственных и муниципальных услуг", ч.1 ст.7)

2

ФЕДЕРАЛЬНАЯ СЛУЖБА ГОСУДАРСТВЕННОЙ РЕГИСТРАЦИИ, КАДАСТРА И КАРТОГРАФИИ

УПРАВЛЕНИЕ ФЕДЕРАЛЬНОЙ СЛУЖБЫ ГОСУДАРСТВЕННОЙ РЕГИСТРАЦИИ, КАДАСТРА И КАРТОГРАФИИ ПО МОСКОВСКОЙ ОБЛАСТИ

ВЫПИСКА ИЗ ЕДИНОГО ГОСУДАРСТВЕННОГО РЕЕСТРА ПРАВ НА НЕДВИЖИМОЕ ИМУЩЕСТВО И СДЕЛОК С НИМ

Дата 11.03.2016 № 50/023/001/2016-1386

На основании запроса от 09.03.2016 г., поступившего на рассмотрение 09.03.2016 г сообщаем, что в Едином государственном реестре прав на недвижимое имущество и сделок с ним зарегистрировано:

1.	Характеристики объекта недвижимости:		
	Кадастровый (или условный) номер объекта:		50:23:0050384:799
	наименование объекта:		Земельный участок
	назначение объекта:		Земли сельскохозяйственного назначения, для дачного строительства с правом возведения жилого дома с правом регистрации проживания в нем
	площадь объекта:		997 кв. м
	инвентарный номер, литер:		
	этажность (этаж):		
	номера на поэтажном плане:		
	адрес (местоположение) объекта:		Московская область, Раменский район, сельское поселение Рыболовское
	состав:		
2.	Правообладатель (правообладатели):	2.1.	Владельцы инвестиционных паев - Закрытый паевой инвестиционный фонд недвижимости "ТрастЮнион- Подмосковный" данные о которых устанавливаются на основании данных лицевых счетов владельцев инвестиционных паев в реестре владельцев инвестиционных паев и счетов депо владельцев инвестиционных паев.
3.	Вид, номер и дата государственной регистрации права:	3.1.	Общая долевая собственность, № 50-50-23/226/2014-128 от 25.11.2014
4.	Ограничение (обременение) права:		
	4.1.1. вид:		Доверительное управление, Московская область, Раменский район, сельское поселение Рыболовское, кад. № 50:23:0050384:799, Земельный участок, категория земель: земли сельскохозяйственного назначения, разрешенное использование: для дачного строительства с правом возведения жилого дома с правом регистрации проживания в нем, общая площадь 997 кв. м
	дата государственной регистрации:		25.02.2016
	номер государственной регистрации:		50-50/023-50/999/001/2016-910/2
	срок, на который установлено ограничение (обременение) права:		с 25.02.2016 по 01.12.2027
	лицо, в пользу которого установлено ограничение (обременение) права:		Закрытое акционерное общество Управляющая компания «РВМ Капитал», ИНН: 7722563196
	основание государственной регистрации:		Правила доверительного управления Закрытым паевым инвестиционным фондом недвижимости "Земельный фонд "Солид Подмосковный" зарегистрированы ФСФР России 18.10.2007г. за № 1028-94135580 от 18.10.2007
5.	Договоры участия в долевом строительстве:		не зарегистрировано
6.	Правопритязания:		отсутствуют

1

5.	Договоры участия в долевом строительстве:	не зарегистрировано
6.	Правопритязания:	отсутствуют
7.	Заявленные в судебном порядке права требования:	данные отсутствуют
8.	Отметка о возражении в отношении зарегистрированного права:	данные отсутствуют
9.	Отметка о наличии решения об изъятии объекта недвижимости для государственных и муниципальных нужд:	данные отсутствуют

Выписка выдана: Махортых Эдуард Иванович

Сведения, содержащиеся в настоящем документе, являются актуальными (действительными) на дату получения запроса органом, осуществляющим государственную регистрацию прав.
В соответствии со статьей 7 Федерального закона от 21 июля 1997 г. №122-ФЗ "О государственной регистрации прав на недвижимое имущество и сделок с ним" использование сведений, содержащихся в настоящей выписке, способами или в форме, которые наносят ущерб правам и законным интересам правообладателей, влечет ответственность, предусмотренную законодательством Российской Федерации.

СПЕЦИАЛИСТ 1 РАЗРЯДА — Ольгинская И. С.

(должность уполномоченного, хозяйствующего лица органа, осуществляющего государственную регистрацию прав) — Подпись — Фамилия, инициалы

Получение заявителем выписки из ЕГРП для последующего предоставления [illegible] в ответ, органы местного самоуправления и органы государственных внебюджетных фондов в целях получения государственных [illegible] услуг не требуется. Данную информацию указанные органы обязаны запрашивать у Регистра самостоятельно [illegible] ст. 27.07.2010 №210-ФЗ "Об организации предоставления государственных и муниципальных услуг", ч.1, ст.7)

2

Отчет об оценке земельных участков (467 ед.) для дачного строительства с правом возведения жилого дома с правом регистрации проживания в нем, расположенных в Раменском районе Московской области

ФЕДЕРАЛЬНАЯ СЛУЖБА ГОСУДАРСТВЕННОЙ РЕГИСТРАЦИИ, КАДАСТРА И КАРТОГРАФИИ

УПРАВЛЕНИЕ ФЕДЕРАЛЬНОЙ СЛУЖБЫ ГОСУДАРСТВЕННОЙ РЕГИСТРАЦИИ, КАДАСТРА И КАРТОГРАФИИ ПО МОСКОВСКОЙ ОБЛАСТИ

ВЫПИСКА ИЗ ЕДИНОГО ГОСУДАРСТВЕННОГО РЕЕСТРА ПРАВ НА НЕДВИЖИМОЕ ИМУЩЕСТВО И СДЕЛОК С НИМ

Дата 13.02.2016 № 50/023/001/2016-1034

На основании запроса от 11.02.2016 г., поступившего на рассмотрение 11.02.2016 г. сообщаем, что в Едином государственном реестре прав на недвижимое имущество и сделок с ним зарегистрировано:

1.	Характеристики объекта недвижимости:		
	Кадастровый (или условный) номер объекта:	50:23:0050384:800	
	наименование объекта:	Земельный участок	
	назначение объекта:	Земли сельскохозяйственного назначения, для дачного строительства с правом возведения жилого дома с правом регистрации проживания в нем	
	площадь объекта:	999 кв. м	
	инвентарный номер, литер:		
	этажность (этаж):		
	номера на поэтажном плане:		
	адрес (местоположение) объекта:	Московская область, Раменский район, сельское поселение Рыболовское	
	состав:		
2.	Правообладатель (правообладатели):	2.1.	Владельцы инвестиционных паев - Закрытый паевой инвестиционный фонд недвижимости "ТрастЮнион- Подмосковный" данные о которых устанавливаются на основании данных лицевых счетов владельцев инвестиционных паев в реестре владельцев инвестиционных паев и счетов депо владельцев инвестиционных паев.
3.	Вид, номер и дата государственной регистрации права:	3.1.	Общая долевая собственность, № 50-50-23/172/2014-183 от 02.09.2014
4.	Ограничение (обременение) права:		
	4.1.1. вид:		Доверительное управление, Московская область, Раменский район, сельское поселение Рыболовское, кад. № 50:23:0050384:800, Земельный участок, категория земель: земли сельскохозяйственного назначения, разрешенное использование: для дачного строительства с правом возведения жилого дома с правом регистрации проживания в нем, общая площадь 999 кв. м
	дата государственной регистрации:		09.02.2016
	номер государственной регистрации:		50-50/023-50/999/001/2016-861/2
	срок, на который установлено ограничение (обременение) права:		с 09.02.2016 до 21.01.2027
	лицо, в пользу которого установлено ограничение (обременение) права:		Закрытое акционерное общество Управляющая компания «РВМ Капитал», ИНН: 7722563196
	основание государственной регистрации:		Правила доверительного управления Закрытым паевым инвестиционным фондом недвижимости "Земельный фонд "Солид Подмосковный" зарегистрированы ФСФР России 18.10.2007г. за № 1028-94135580 от 18.10.2007; Договор о передаче прав и обязанностей по договору доверительного управления паевым инвестиционным фондом от 07.04.2015 №06/11

7.	Заявленные в судебном порядке права требования:	данные отсутствуют
8.	Отметка о возражении в отношении зарегистрированного права:	данные отсутствуют
9.	Отметка о наличии решения об изъятии объекта недвижимости для государственных и муниципальных нужд:	данные отсутствуют

Выписка выдана: Махортых Эдуард Иванович

Сведения, содержащиеся в настоящем документе, являются актуальными (действительными) на дату получения запроса органом, осуществляющим государственную регистрацию прав.
В соответствии со статьей 7 Федерального закона от 21 июля 1997 г. №122-ФЗ "О государственной регистрации прав на недвижимое имущество и сделок с ним" использование сведений, содержащихся в настоящей выписке, сообщение их в форме, которые наносят ущерб правам и законным интересам правообладателей, влечет ответственность, предусмотренную законодательством Российской Федерации.

СПЕЦИАЛИСТ 1 РАЗРЯДА — Фомина Н. С.

ФЕДЕРАЛЬНАЯ СЛУЖБА ГОСУДАРСТВЕННОЙ РЕГИСТРАЦИИ, КАДАСТРА И КАРТОГРАФИИ

УПРАВЛЕНИЕ ФЕДЕРАЛЬНОЙ СЛУЖБЫ ГОСУДАРСТВЕННОЙ РЕГИСТРАЦИИ, КАДАСТРА И КАРТОГРАФИИ ПО МОСКОВСКОЙ ОБЛАСТИ

ВЫПИСКА ИЗ ЕДИНОГО ГОСУДАРСТВЕННОГО РЕЕСТРА ПРАВ НА НЕДВИЖИМОЕ ИМУЩЕСТВО И СДЕЛОК С НИМ

Дата 13.02.2016 № 50/023/001/2016-805

На основании запроса от 11.02.2016 г., поступившего на рассмотрение 11.02.2016 г. сообщаем, что в Едином государственном реестре прав на недвижимое имущество и сделок с ним зарегистрировано:

1.	Характеристики объекта недвижимости:		
	Кадастровый (или условный) номер объекта:		50:23:0050384:802
	наименование объекта:		Земельный участок
	назначение объекта:		Земли сельскохозяйственного назначения, для дачного строительства с правом возведения жилого дома с правом регистрации проживания в нем
	площадь объекта:		1 025 кв. м
	инвентарный номер, литер:		
	этажность (этаж):		
	номера на поэтажном плане:		
	адрес (местоположение) объекта:		Московская область, Раменский район, сельское поселение Рыболовское
	состав:		
2.	Правообладатель (правообладатели):	2.1.	Владельцы инвестиционных паев - Закрытый паевой инвестиционный фонд недвижимости "ТрастЮнион- Подмосковный" данные о которых устанавливаются на основании данных лицевых счетов владельцев инвестиционных паев в реестре владельцев инвестиционных паев и счетов депо владельцев инвестиционных паев.
3.	Вид, номер и дата государственной регистрации права:	3.1.	Общая долевая собственность, № 50-50-23/226/2014-162 от 25.11.2014
4.	Ограничение (обременение) права:		
	4.1.1. вид:		Доверительное управление, Московская область, Раменский район, сельское поселение Рыболовское, кад. № 50:23:0050384:802, Земельный участок, категория земель: земли сельскохозяйственного назначения, разрешенное использование: для дачного строительства с правом возведения жилого дома с правом регистрации проживания в нем, общая площадь 1 025 кв. м
	дата государственной регистрации:		01.02.2016
	номер государственной регистрации:		50-50/023-50/999/001/2016-423/2
	срок, на который установлено ограничение (обременение) права:		с 01.02.2016 по 01.12.2027
	лицо, в пользу которого установлено ограничение (обременение) права:		Закрытое акционерное общество Управляющая компания «РВМ Капитал», ИНН: 7722563196
	основание государственной регистрации:		Правила доверительного управления Закрытым паевым инвестиционным фондом недвижимости "Земельный фонд "Солид Подмосковный" зарегистрированы ФСФР России 18.10.2007г. за № 1028-94135580 от 18.10.2007; Договор о передаче прав и обязанностей по договору доверительного управления паевым инвестиционным фондом от 07.04.2015 №06/11

1

5.	Договоры участия в долевом строительстве:	не зарегистрировано
6.	Правопритязания:	отсутствуют
7.	Заявленные в судебном порядке права требования:	данные отсутствуют
8.	Отметка о возражении в отношении зарегистрированного права:	данные отсутствуют
9.	Отметка о наличии решения об изъятии объекта недвижимости для государственных и муниципальных нужд:	данные отсутствуют

Выписка выдана: Махортых Эдуард

Сведения, содержащиеся в настоящем документе, являются актуальными (действительными) на дату получения запроса органом, осуществляющим государственную регистрацию прав.
В соответствии со статьей 7 Федерального закона от 21 июля 1997 г. №122-ФЗ "О государственной регистрации прав на недвижимое имущество и сделок с ним" использование сведений, содержащихся в настоящей выписке, способами или в форме, которые наносят ущерб правам и законным интересам правообладателей, влечет ответственность, предусмотренную законодательством Российской Федерации.

СПЕЦИАЛИСТ 1 РАЗРЯДА (должность уполномоченного должностного лица органа, осуществляющего государственную регистрацию прав) — Федорова И. С. (подпись, дата, ИНН)

Получение заявителем выписки из ЕГРП для последующего предоставления в орган государственной власти органы местного самоуправления и органы государственных внебюджетных фондов в целях получения государственных и муниципальных [illegible] не требуется. Данную информацию указанные органы обязаны запрашивать у Росреестра самостоятельно [illegible] (ФЗ "Об организации предоставления государственных и муниципальных [illegible]", ч. 1, ст. 7)

2

Отчет об оценке земельных участков (467 ед.) для дачного строительства с правом возведения жилого дома с правом регистрации проживания в нем, расположенных в Раменском районе Московской области

ФЕДЕРАЛЬНАЯ СЛУЖБА ГОСУДАРСТВЕННОЙ РЕГИСТРАЦИИ, КАДАСТРА И КАРТОГРАФИИ

УПРАВЛЕНИЕ ФЕДЕРАЛЬНОЙ СЛУЖБЫ ГОСУДАРСТВЕННОЙ РЕГИСТРАЦИИ, КАДАСТРА И КАРТОГРАФИИ ПО МОСКОВСКОЙ ОБЛАСТИ

ВЫПИСКА ИЗ ЕДИНОГО ГОСУДАРСТВЕННОГО РЕЕСТРА ПРАВ НА НЕДВИЖИМОЕ ИМУЩЕСТВО И СДЕЛОК С НИМ

Дата 12.02.2016 № 50/023/001/2016-760

На основании запроса от 11.02.2016 г., поступившего на рассмотрение 11.02.2016 г. сообщаем, что в Едином государственном реестре прав на недвижимое имущество и сделок с ним зарегистрировано:

1.	Характеристики объекта недвижимости:		
	Кадастровый (или условный) номер объекта:		50:23:0050384:803
	наименование объекта:		Земельный участок
	назначение объекта:		Земли сельскохозяйственного назначения, для дачного строительства с правом возведения жилого дома с правом регистрации проживания в нем
	площадь объекта:		1 092 кв. м
	инвентарный номер, литер:		
	этажность (этаж):		
	номера на поэтажном плане:		
	адрес (местоположение) объекта:		Московская область, Раменский район, сельское поселение Рыболовское
	состав:		
2.	Правообладатель (правообладатели):	2.1.	Владельцы инвестиционных паев - Закрытый паевой инвестиционный фонд недвижимости "ТрастЮнион- Подмосковный" данные о которых устанавливаются на основании данных лицевых счетов владельцев инвестиционных паев в реестре владельцев инвестиционных паев и счетов депо владельцев инвестиционных паев.
3.	Вид, номер и дата государственной регистрации права:	3.1.	Общая долевая собственность, № 50-50-23/226/2014-011 от 21.11.2014
4.	Ограничение (обременение) права:		
	4.1.1.	вид:	Доверительное управление, Московская область, Раменский район, сельское поселение Рыболовское, кад. № 50:23:0050384:803, Земельный участок, категория земель: земли сельскохозяйственного назначения, разрешенное использование: для дачного строительства с правом возведения жилого дома с правом регистрации проживания в нем, общая площадь 1 092 кв. м
		дата государственной регистрации:	01.02.2016
		номер государственной регистрации:	50-50/023-50/999/001/2016-396/2
		срок, на который установлено ограничение (обременение) права:	с 01.02.2016 по 01.12.2027
		лицо, в пользу которого установлено ограничение (обременение) права:	Закрытое акционерное общество Управляющая компания «РВМ Капитал», ИНН: 7722563196
		основание государственной регистрации:	Правила доверительного управления Закрытым паевым инвестиционным фондом недвижимости "Земельный фонд "Солид Подмосковный" зарегистрированы ФСФР России 18.10.2007г. за № 1028-94135580 от 18.10.2007; Договор о передаче прав и обязанностей по договору доверительного управления паевым инвестиционным фондом от 07.04.2015 №06/11

5.	Договоры участия в долевом строительстве:	не зарегистрировано
6.	Правопритязания:	отсутствуют
7.	Заявленные в судебном порядке права требования:	данные отсутствуют
8.	Отметка о возражении в отношении зарегистрированного права:	данные отсутствуют
9.	Отметка о наличии решения об изъятии объекта недвижимости для государственных и муниципальных нужд:	данные отсутствуют

Выписка выдана: Махортых Эдуард

Сведения, содержащиеся в настоящем документе, являются актуальными (действительными) на дату получения запроса органом, осуществляющим государственную регистрацию прав.
В соответствии со статьей 7 Федерального закона от 22 июля 1997 г. №122-ФЗ "О государственной регистрации прав на недвижимое имущество и сделок с ним" использование сведений, содержащихся в настоящей выписке, способами, или в целях, которые наносят ущерб правам и законным интересам правообладателя, влечет ответственность, предусмотренную законодательством Российской Федерации.

СПЕЦИАЛИСТ 1 РАЗРЯДА — Федотова Н. С.

(должность уполномоченного должностного лица органа, осуществляющего государственную регистрацию прав) (подпись) (фамилия, инициалы)

Получение заявителем выписки из ЕГРП для последующего предоставления в органы государственной власти, органы местного самоуправления и органы государственных внебюджетных фондов в целях получения государственных и муниципальных услуг не требуется. Данную информацию указанные органы обязаны запрашивать у Росреестра самостоятельно (Федеральный закон от 27.07.2010 №210-ФЗ "Об организации предоставления государственных и муниципальных услуг", ч.1, п.3)

ФЕДЕРАЛЬНАЯ СЛУЖБА ГОСУДАРСТВЕННОЙ РЕГИСТРАЦИИ, КАДАСТРА И КАРТОГРАФИИ

УПРАВЛЕНИЕ ФЕДЕРАЛЬНОЙ СЛУЖБЫ ГОСУДАРСТВЕННОЙ РЕГИСТРАЦИИ, КАДАСТРА И КАРТОГРАФИИ ПО МОСКОВСКОЙ ОБЛАСТИ

ВЫПИСКА ИЗ ЕДИНОГО ГОСУДАРСТВЕННОГО РЕЕСТРА ПРАВ НА НЕДВИЖИМОЕ ИМУЩЕСТВО И СДЕЛОК С НИМ

Дата 13.02.2016 № 50/023/001/2016-797

На основании запроса от 11.02.2016 г., поступившего на рассмотрение 11.02.2016 г. сообщаем, что в Едином государственном реестре прав на недвижимое имущество и сделок с ним зарегистрировано:

1.	Характеристики объекта недвижимости:		
	Кадастровый (или условный) номер объекта:		50:23:0050384:804
	наименование объекта:		Земельный участок
	назначение объекта:		Земли сельскохозяйственного назначения, для дачного строительства с правом возведения жилого дома с правом регистрации проживания в нем
	площадь объекта:		1 097 кв. м
	инвентарный номер, литер:		
	этажность (этаж):		
	номера на поэтажном плане:		
	адрес (местоположение) объекта:		Московская область, Раменский район, сельское поселение Рыболовское
	состав:		
2.	Правообладатель (правообладатели):	2.1.	Владельцы инвестиционных паев - Закрытый паевой инвестиционный фонд недвижимости "ТрастИнвест- Подмосковный" данные о которых устанавливаются на основании данных лицевых счетов владельцев инвестиционных паев в реестре владельцев инвестиционных паев и счетов депо владельцев инвестиционных паев.
3.	Вид, номер и дата государственной регистрации права:	3.1.	Общая долевая собственность, № 50-50-23/226/2014-134 от 25.11.2014
4.	Ограничение (обременение) права:		
	4.1.1. вид:		Доверительное управление, Московская область, Раменский район, сельское поселение Рыболовское, кад. № 50:23:0050384:804, Земельный участок, категория земель: земли сельскохозяйственного назначения, разрешенное использование: для дачного строительства с правом возведения жилого дома с правом регистрации проживания в нем, общая площадь 1 097 кв. м
	дата государственной регистрации:		01.02.2016
	номер государственной регистрации:		50-50/023-50/999/001/2016-394/2
	срок, на который установлено ограничение (обременение) права:		с 01.02.2016 по 01.12.2027
	лицо, в пользу которого установлено ограничение (обременение) права:		Закрытое акционерное общество Управляющая компания «РВМ Капитал», ИНН: 7722563196
	основание государственной регистрации:		Правила доверительного управления Закрытым паевым инвестиционным фондом недвижимости "Земельный фонд "Солид Подмосковный" зарегистрированы ФСФР России 18.10.2007г. за № 1028-94135580 от 18.10.2007; Договор о передаче прав и обязанностей по договору доверительного управления паевым инвестиционным фондом от 07.04.2015 №06/11

5.	Договоры участия в долевом строительстве:	не зарегистрировано
6.	Правопритязания:	отсутствуют
7.	Заявленные в судебном порядке права требования:	данные отсутствуют
8.	Отметка о возражении в отношении зарегистрированного права:	данные отсутствуют
9.	Отметка о наличии решения об изъятии объекта недвижимости для государственных и муниципальных нужд:	данные отсутствуют

Выписка выдана: Махортых Эдуард

Сведения, содержащиеся в настоящем документе, являются актуальными (действительными) на дату получения запроса органом, осуществляющим государственную регистрацию прав. В соответствии со статьей 7 Федерального закона от 21 июля 1997 г. №122-ФЗ "О государственной регистрации прав на недвижимое имущество и сделок с ним" использование сведений, содержащихся в настоящей выписке, в составе или в форме, которые наносят ущерб правам и законным интересам [illegible], влечет ответственность, предусмотренную законодательством Российской Федерации.

СПЕЦИАЛИСТ 1-ГО РАЗРЯДА — Кадочкина М. С.

(должность уполномоченного должностного лица органа, осуществляющего государственную регистрацию прав) (подпись, М.П.) (фамилия, инициалы)

Получение заявителем выписки из ЕГРП для последующего предоставления ее органу государственной власти, органу местного самоуправления и органам государственных внебюджетных фондов в целях получения государственной услуги не требуется. Данное положение не распространяется на случаи, когда обязанность получения такой выписки возложена на указанные органы законодательством Российской Федерации (ст. 1 Федерального закона от 27.07.2010 №210-ФЗ "Об организации предоставления государственных и муниципальных услуг", ч.1, ст.7)

ФЕДЕРАЛЬНАЯ СЛУЖБА ГОСУДАРСТВЕННОЙ РЕГИСТРАЦИИ, КАДАСТРА И КАРТОГРАФИИ

УПРАВЛЕНИЕ ФЕДЕРАЛЬНОЙ СЛУЖБЫ ГОСУДАРСТВЕННОЙ РЕГИСТРАЦИИ, КАДАСТРА И КАРТОГРАФИИ ПО МОСКОВСКОЙ ОБЛАСТИ

ВЫПИСКА ИЗ ЕДИНОГО ГОСУДАРСТВЕННОГО РЕЕСТРА ПРАВ НА НЕДВИЖИМОЕ ИМУЩЕСТВО И СДЕЛОК С НИМ

Дата 13.02.2016 № 50/023/001/2016-794

На основании запроса от 11.02.2016 г., поступившего на рассмотрение 11.02.2016 г. сообщаем, что в Едином государственном реестре прав на недвижимое имущество и сделок с ним зарегистрировано:

1.	Характеристики объекта недвижимости:		
	Кадастровый (или условный) номер объекта:		50:23:0050384:805
	наименование объекта:		Земельный участок
	назначение объекта:		Земли сельскохозяйственного назначения, для дачного строительства с правом возведения жилого дома с правом регистрации проживания в нем
	площадь объекта:		1 147 кв. м
	инвентарный номер, литер:		
	этажность (этаж):		
	номера на поэтажном плане:		
	адрес (местоположение) объекта:		Московская область, Раменский район, сельское поселение Рыболовское
	состав:		
2.	Правообладатель (правообладатели):	2.1.	Владельцы инвестиционных паев - Закрытый паевой инвестиционный фонд недвижимости "ТрастЮнион- Подмосковный" данные о которых устанавливаются на основании данных лицевых счетов владельцев инвестиционных паев в реестре владельцев инвестиционных паев и счетов депо владельцев инвестиционных паев.
3.	Вид, номер и дата государственной регистрации права:	3.1.	Общая долевая собственность, № 50-50-23/226/2014-285 от 25.11.2014
4.	Ограничение (обременение) права:		
	4.1.1. вид:		Доверительное управление, Московская область, Раменский район, сельское поселение Рыболовское, кад. № 50:23:0050384:805, Земельный участок, категория земель: земли сельскохозяйственного назначения, разрешенное использование: для дачного строительства с правом возведения жилого дома с правом регистрации проживания в нем, общая площадь 1 147 кв. м
	дата государственной регистрации:		01.02.2016
	номер государственной регистрации:		50-50/023-50/999/001/2016-378/2
	срок, на который установлено ограничение (обременение) права:		с 01.02.2016 по 01.12.2027
	лицо, в пользу которого установлено ограничение (обременение) права:		Закрытое акционерное общество Управляющая компания «РВМ Капитал», ИНН: 7722563196
	основание государственной регистрации:		Правила доверительного управления Закрытым паевым инвестиционным фондом недвижимости "Земельный фонд "Солид Подмосковный" зарегистрированы ФСФР России 18.10.2007г. за № 1028-94135580 от 18.10.2007; Договор о передаче прав и обязанностей по договору доверительного управления паевым инвестиционным фондом от 07.04.2015 №06/11

5.	Договоры участия в долевом строительстве:	не зарегистрировано
6.	Правопритязания:	отсутствуют
7.	Заявленные в судебном порядке права требования:	данные отсутствуют
8.	Отметка о возражении в отношении зарегистрированного права:	данные отсутствуют
9.	Отметка о наличии решения об изъятии объекта недвижимости для государственных и муниципальных нужд:	данные отсутствуют

Выписка выдана: Махортых Эдуард

Сведения, содержащиеся в настоящем документе, являются актуальными (действительными) на дату получения запроса органом, осуществляющим государственную регистрацию прав.
В соответствии со статьей 7 Федерального закона от 21 июля 1997 г. №122-ФЗ "О государственной регистрации прав на недвижимое имущество и сделок с ним" использование сведений, содержащихся в настоящей выписке, с особой цели, в форме, которые наносят ущерб правам и законным интересам правообладателей, влечет ответственность, предусмотренную законодательством Российской Федерации.

СПЕЦИАЛИСТ 1 РАЗРЯДА — Фролова И. С.

Получение заявителем выписки из ЕГРП для последующего предоставления в органы государственной власти, органы местного самоуправления и другие государственные необходимые сведения в целях получения государственных и муниципальных услуг, не требуется. Данную информацию указанные органы вправе запрашивать у Росреестра самостоятельно (Федеральный закон от 27.07.2010 №210-ФЗ "Об организации предоставления государственных и муниципальных услуг", ч. 1, ст. 7)

ФЕДЕРАЛЬНАЯ СЛУЖБА ГОСУДАРСТВЕННОЙ РЕГИСТРАЦИИ, КАДАСТРА И КАРТОГРАФИИ

УПРАВЛЕНИЕ ФЕДЕРАЛЬНОЙ СЛУЖБЫ ГОСУДАРСТВЕННОЙ РЕГИСТРАЦИИ, КАДАСТРА И КАРТОГРАФИИ ПО МОСКОВСКОЙ ОБЛАСТИ

ВЫПИСКА ИЗ ЕДИНОГО ГОСУДАРСТВЕННОГО РЕЕСТРА ПРАВ НА НЕДВИЖИМОЕ ИМУЩЕСТВО И СДЕЛОК С НИМ

Дата 13.02.2016 № 50/023/001/2016-801

На основании запроса от 11.02.2016 г., поступившего на рассмотрение 11.02.2016 г. сообщаем, что в Едином государственном реестре прав на недвижимое имущество и сделок с ним зарегистрировано:

1.	Характеристики объекта недвижимости:		
	Кадастровый (или условный) номер объекта:		50:23:0050384:806
	наименование объекта:		Земельный участок
	назначение объекта:		Земли сельскохозяйственного назначения, для дачного строительства с правом возведения жилого дома с правом регистрации проживания в нем
	площадь объекта:		1 173 кв. м
	инвентарный номер, литер:		
	этажность (этаж):		
	номера на поэтажном плане:		
	адрес (местоположение) объекта:		Московская область, Раменский район, сельское поселение Рыболовское
	состав:		
2.	Правообладатель (правообладатели):	2.1.	Владельцы инвестиционных паев - Закрытый паевой инвестиционный фонд недвижимости "ТрастЮнион- Подмосковный" данные о которых устанавливаются на основании данных лицевых счетов владельцев инвестиционных паев в реестре владельцев инвестиционных паев и счетов депо владельцев инвестиционных паев.
3.	Вид, номер и дата государственной регистрации права:	3.1.	Общая долевая собственность, № 50-50-23/172/2014-182 от 02.09.2014
4.	Ограничение (обременение) права:		
	4.1.1. вид:		Доверительное управление, Московская область, Раменский район, сельское поселение Рыболовское, кад. № 50:23:0050384:806, Земельный участок, категория земель: земли сельскохозяйственного назначения, разрешенное использование: для дачного строительства с правом возведения жилого дома с правом регистрации проживания в нем, общая площадь 1 173 кв. м
	дата государственной регистрации:		01.02.2016
	номер государственной регистрации:		50-50/023-50/999/001/2016-369/2
	срок, на который установлено ограничение (обременение) права:		с 01.02.2016 по 01.12.2027
	лицо, в пользу которого установлено ограничение (обременение) права:		Закрытое акционерное общество Управляющая компания «РВМ Капитал», ИНН: 7722563196
	основание государственной регистрации:		Правила доверительного управления Закрытым паевым инвестиционным фондом недвижимости "Земельный фонд "Солид Подмосковный" зарегистрированы ФСФР России 18.10.2007г. за № 1028-94135580 от 18.10.2007; Договор о передаче прав и обязанностей по договору доверительного управления паевым инвестиционным фондом от 07.04.2015 №06/11

1

5.	Договоры участия в долевом строительстве:	не зарегистрировано
6.	Правопритязания:	отсутствуют
7.	Заявленные в судебном порядке права требования:	данные отсутствуют
8.	Отметка о возражении в отношении зарегистрированного права:	данные отсутствуют
9.	Отметка о наличии решения об изъятии объекта недвижимости для государственных и муниципальных нужд:	данные отсутствуют

Выписка выдана: Махортых Эдуард

Сведения, содержащиеся в настоящем документе, являются актуальными (действительными) на дату получения запроса органом, осуществляющим государственную регистрацию прав.
В соответствии со статьей 7 Федерального закона от 21 июля 1997 г. №122-ФЗ "О государственной регистрации прав на недвижимое имущество и сделок с ним" использование сведений, содержащихся в настоящей выписке, способных или в форме, которые наносят ущерб правам и законным интересам правообладателей, влечет ответственность, предусмотренную законодательством Российской Федерации.

СПЕЦИАЛИСТ 1 РАЗРЯДА (должность уполномоченного должностного лица органа, осуществляющего государственную регистрацию прав) — Фунтиков И. С. (фамилия, инициалы)

Получение заявителем выписки из ЕГРП для последующего предоставления в органы государственной власти, органы местного самоуправления органы государственных необходимых фондов в целях получения государственных и муниципальных услуг не требуется. Данные информации указанные органы обязаны запрашивать у Росреестра самостоятельно (Федеральный закон от 27.07.2010 №210-ФЗ "Об организации предоставления государственных и муниципальных услуг", ч.1, ст.7)

2

Отчет об оценке земельных участков (467 ед.) для дачного строительства с правом возведения жилого дома с правом регистрации проживания в нем, расположенных в Раменском районе Московской области

ФЕДЕРАЛЬНАЯ СЛУЖБА ГОСУДАРСТВЕННОЙ РЕГИСТРАЦИИ, КАДАСТРА И КАРТОГРАФИИ

УПРАВЛЕНИЕ ФЕДЕРАЛЬНОЙ СЛУЖБЫ ГОСУДАРСТВЕННОЙ РЕГИСТРАЦИИ, КАДАСТРА И КАРТОГРАФИИ ПО МОСКОВСКОЙ ОБЛАСТИ

ВЫПИСКА ИЗ ЕДИНОГО ГОСУДАРСТВЕННОГО РЕЕСТРА ПРАВ НА НЕДВИЖИМОЕ ИМУЩЕСТВО И СДЕЛОК С НИМ

Дата 13.02.2016 № 50/023/001/2016-696

На основании запроса от 11.02.2016 г., поступившего на рассмотрение 11.02.2016 г. сообщаем, что в Едином государственном реестре прав на недвижимое имущество и сделок с ним зарегистрировано:

1.	Характеристики объекта недвижимости:		
	Кадастровый (или условный) номер объекта:	50:23:0050384:807	
	наименование объекта:	Земельный участок	
	назначение объекта:	Земли сельскохозяйственного назначения, для дачного строительства с правом возведения жилого дома с правом регистрации проживания в нем	
	площадь объекта:	1 266 кв. м	
	инвентарный номер, литер:		
	этажность (этаж):		
	номера на поэтажном плане:		
	адрес (местоположение) объекта:	Московская область, Раменский район, сельское поселение Рыболовское	
	состав:		
2.	Правообладатель (правообладатели):	2.1.	Владельцы инвестиционных паев - Закрытый паевой инвестиционный фонд недвижимости "ТрастЮнион- Подмосковный" данные о которых устанавливаются на основании данных лицевых счетов владельцев инвестиционных паев в реестре владельцев инвестиционных паев и счетов депо владельцев инвестиционных паев.
3.	Вид, номер и дата государственной регистрации права:	3.1.	Общая долевая собственность, № 50-50-23/226/2014-257 от 25.11.2014
4.	Ограничение (обременение) права:		
	4.1.1. вид:		Доверительное управление, Московская область, Раменский район, сельское поселение Рыболовское, кад. № 50:23:0050384:807, Земельный участок, категория земель: земли сельскохозяйственного назначения, разрешенное использование: для дачного строительства с правом возведения жилого дома с правом регистрации проживания в нем, общая площадь 1 266 кв. м
	дата государственной регистрации:		01.02.2016
	номер государственной регистрации:		50-50/023-50/999/001/2016-465/2
	срок, на который установлено ограничение (обременение) права:		с 21.01.2016 по 01.12.2027
	лицо, в пользу которого установлено ограничение (обременение) права:		Закрытое акционерное общество Управляющая компания «РВМ Капитал», ИНН: 7722563196
	основание государственной регистрации:		Правила доверительного управления Закрытым паевым инвестиционным фондом недвижимости "Земельный фонд "Солнд Подмосковный" зарегистрированы ФСФР России 18.10.2007г. за № 1028-94135580 от 18.10.2007; Договор о передаче прав и обязанностей по договору доверительного управления паевым инвестиционным фондом от 07.04.2015 №06/11

5.	Договоры участия в долевом строительстве:	не зарегистрировано
6.	Правопритязания:	отсутствуют
7.	Заявленные в судебном порядке права требования:	данные отсутствуют
8.	Отметка о возражении в отношении зарегистрированного права:	данные отсутствуют
9.	Отметка о наличии решения об изъятии объекта недвижимости для государственных и муниципальных нужд:	данные отсутствуют

Выписка выдана: Махортых Эдуард

Сведения, содержащиеся в настоящем документе, являются актуальными (действительными) на дату получения запроса органом, осуществляющим государственную регистрацию прав. В соответствии со статьей 7 Федерального закона от 24 июля 1997 г. №122-ФЗ "О государственной регистрации прав на недвижимое имущество и сделок с ним" использование сведений, содержащихся в настоящей выписке, способами, или в форме, которые наносят ущерб правам и законным интересам правообладателей, влечет ответственность, предусмотренную законодательством Российской Федерации.

СПЕЦИАЛИСТ 1 РАЗРЯДА — Ф.А.Тихонова

(должность уполномоченного должностного лица органа, осуществляющего государственную регистрацию прав) (подпись) (фамилия, инициалы)

Получение выписки из ЕГРП для государственного пользования и органами местного самоуправления и суды могут истребовать необходимых фондов в целях получения государственной пошлины в 0,5 от тарифов. Данное требование указанные органы обязаны (в соответствии с Регламентом предоставления выписки от 27.07.2010 №210-ФЗ "Об организации предоставления государственных и муниципальных ус. ту". п 1, ст 7)

ФЕДЕРАЛЬНАЯ СЛУЖБА ГОСУДАРСТВЕННОЙ РЕГИСТРАЦИИ, КАДАСТРА И КАРТОГРАФИИ

УПРАВЛЕНИЕ ФЕДЕРАЛЬНОЙ СЛУЖБЫ ГОСУДАРСТВЕННОЙ РЕГИСТРАЦИИ, КАДАСТРА И КАРТОГРАФИИ ПО МОСКОВСКОЙ ОБЛАСТИ

ВЫПИСКА ИЗ ЕДИНОГО ГОСУДАРСТВЕННОГО РЕЕСТРА ПРАВ НА НЕДВИЖИМОЕ ИМУЩЕСТВО И СДЕЛОК С НИМ

Дата 13.02.2016 № 50/023/001/2016-684

На основании запроса от 11.02.2016 г., поступившего на рассмотрение 11.02.2016 г. сообщаем, что в Едином государственном реестре прав на недвижимое имущество и сделок с ним зарегистрировано:

1.	Характеристики объекта недвижимости:		
	Кадастровый (или условный) номер объекта:	50:23:0050384:808	
	наименование объекта:	Земельный участок	
	назначение объекта:	Земли сельскохозяйственного назначения, для дачного строительства с правом возведения жилого дома с правом регистрации проживания в нем	
	площадь объекта:	1 303 кв. м	
	инвентарный номер, литер:		
	этажность (этаж):		
	номера на поэтажном плане:		
	адрес (местоположение) объекта:	Московская область, Раменский район, сельское поселение Рыболовское	
	состав:		
2.	Правообладатель (правообладатели):	2.1.	Владельцы инвестиционных паев - Закрытый паевой инвестиционный фонд недвижимости "ТрастЮнион- Подмосковный" данные о которых устанавливаются на основании данных лицевых счетов владельцев инвестиционных паев в реестре владельцев инвестиционных паев и счетов депо владельцев инвестиционных паев.
3.	Вид, номер и дата государственной регистрации права:	3.1.	Общая долевая собственность, № 50-50-23/226/2014-267 от 25.11.2014
4.	Ограничение (обременение) права:		
	4.1.1. вид:		Доверительное управление, Московская область, Раменский район, сельское поселение Рыболовское, кад. № 50:23:0050384:808, Земельный участок, категория земель: земли сельскохозяйственного назначения, разрешенное использование: для дачного строительства с правом возведения жилого дома с правом регистрации проживания в нем, общая площадь 1 303 кв. м
	дата государственной регистрации:		01.02.2016
	номер государственной регистрации:		50-50/023-50/999/001/2016-458/2
	срок, на который установлено ограничение (обременение) права:		с 01.02.2016 по 01.12.2027
	лицо, в пользу которого установлено ограничение (обременение) права:		Закрытое акционерное общество Управляющая компания «РВМ Капитал», ИНН: 7722563196
	основание государственной регистрации:		Правила доверительного управления Закрытым паевым инвестиционным фондом недвижимости "Земельный фонд "Солид Подмосковный" зарегистрированы ФСФР России 18.10.2007г. за № 1028-94135580 от 18.10.2007; Договор о передаче прав и обязанностей по договору доверительного управления паевым инвестиционным фондом от 07.04.2015 №06/11

5.	Договоры участия в долевом строительстве:	не зарегистрировано
6.	Правопритязания:	отсутствуют
7.	Заявленные в судебном порядке права требования:	данные отсутствуют
8.	Отметка о возражении в отношении зарегистрированного права:	данные отсутствуют
9.	Отметка о наличии решения об изъятии объекта недвижимости для государственных и муниципальных нужд:	данные отсутствуют

Выписка выдана: Махортых Эдуард

Сведения, содержащиеся в настоящем документе, являются актуальными (действительными) на дату получения запроса органом, осуществляющим государственную регистрацию права.
В соответствии со статьей 7 Федерального закона от 24 июля 1997 г. №122-ФЗ "О государственной регистрации прав на недвижимое имущество и сделок с ним" использование сведений, содержащихся в настоящей выписке, в том числе, которые наносят ущерб правам и законным интересам правообладателей, влечет ответственность, предусмотренную законодательством Российской Федерации.

СПЕЦИАЛИСТ 1 РАЗРЯДА — Фатеева И. С.

ФЕДЕРАЛЬНАЯ СЛУЖБА ГОСУДАРСТВЕННОЙ РЕГИСТРАЦИИ, КАДАСТРА И КАРТОГРАФИИ

УПРАВЛЕНИЕ ФЕДЕРАЛЬНОЙ СЛУЖБЫ ГОСУДАРСТВЕННОЙ РЕГИСТРАЦИИ, КАДАСТРА И КАРТОГРАФИИ ПО МОСКОВСКОЙ ОБЛАСТИ

ВЫПИСКА ИЗ ЕДИНОГО ГОСУДАРСТВЕННОГО РЕЕСТРА ПРАВ НА НЕДВИЖИМОЕ ИМУЩЕСТВО И СДЕЛОК С НИМ

Дата 13.02.2016 № 50/023/001/2016-707

На основании запроса от 11.02.2016 г., поступившего на рассмотрение 11.02.2016 г. сообщаем, что в Едином государственном реестре прав на недвижимое имущество и сделок с ним зарегистрировано:

1.	Характеристики объекта недвижимости:		
	Кадастровый (или условный) номер объекта:		50:23:0050384:809
	наименование объекта:		Земельный участок
	назначение объекта:		Земли сельскохозяйственного назначения, для дачного строительства с правом возведения жилого дома с правом регистрации проживания в нем
	площадь объекта:		1 304 кв. м
	инвентарный номер, литер:		
	этажность (этаж):		
	номера на поэтажном плане:		
	адрес (местоположение) объекта:		Московская область, Раменский район, сельское поселение Рыболовское
	состав:		
2.	Правообладатель (правообладатели):	2.1.	Владельцы инвестиционных паев - Закрытый паевой инвестиционный фонд недвижимости "ТрастЮнион- Подмосковный" данные о которых устанавливаются на основании данных лицевых счетов владельцев инвестиционных паев в реестре владельцев инвестиционных паев и счетов депо владельцев инвестиционных паев.
3.	Вид, номер и дата государственной регистрации права:	3.1.	Общая долевая собственность, № 50-50-23/226/2014-263 от 25.11.2014
4.	Ограничение (обременение) права:		
	4.1.1. вид:		Доверительное управление, Московская область, Раменский район, сельское поселение Рыболовское, кад. № 50:23:0050384:809, Земельный участок, категория земель: земли сельскохозяйственного назначения, разрешенное использование: для дачного строительства с правом возведения жилого дома с правом регистрации проживания в нем, общая площадь 1 304 кв. м
	дата государственной регистрации:		01.02.2016
	номер государственной регистрации:		50-50/023-50/999/001/2016-349/2
	срок, на который установлено ограничение (обременение) права:		с 01.02.2016 по 01.12.2027
	лицо, в пользу которого установлено ограничение (обременение) права:		Закрытое акционерное общество Управляющая компания «РВМ Капитал», ИНН: 7722563196
	основание государственной регистрации:		Правила доверительного управления Закрытым паевым инвестиционным фондом недвижимости "Земельный фонд "Солид Подмосковный" зарегистрированы ФСФР России 18.10.2007г. за № 1028-94135580 от 18.10.2007; Договор о передаче прав и обязанностей по договору доверительного управления паевым инвестиционным фондом от 07.04.2015 №06/11

1

5.	Договоры участия в долевом строительстве:	не зарегистрировано
6.	Правопритязания:	отсутствуют
7.	Заявленные в судебном порядке права требования:	данные отсутствуют
8.	Отметка о возражении в отношении зарегистрированного права:	данные отсутствуют
9.	Отметка о наличии решения об изъятии объекта недвижимости для государственных и муниципальных нужд:	данные отсутствуют

Выписка выдана: Махортых Эдуард

Сведения, содержащиеся в настоящем документе, являются актуальными (действительными) на дату получения запроса органом, осуществляющим государственную регистрацию прав.
В соответствии со статьей 7 Федерального закона от 21 июля 1997 г. №122-ФЗ "О государственной регистрации прав на недвижимое имущество и сделок с ним" использование сведений, содержащихся в настоящей выписке, способами или в форме, которые наносят ущерб правам и законным интересам [illegible] ответственность, предусмотренную законодательством Российской Федерации.

СПЕЦИАЛИСТ 1 РАЗРЯДА (должность уполномоченного должностного лица органа, осуществляющего государственную регистрацию прав) [illegible] (подпись, ЭЦП) [illegible] И. С. (фамилия, имя, отчество)

Получение заявителем выписки из ЕГРП для последующего предоставления в органы [illegible] органы местного самоуправления и органы государственных внебюджетных фондов в целях получения государственных и муниципальных услуг **не требуется**. Данную информацию указанные органы **обязаны** запрашивать у Реестра **самостоятельно** (Федеральный закон от 27.07.2010 № 210-ФЗ "Об организации предоставления государственных и муниципальных услуг", ч.1, ст.7)

2

ФЕДЕРАЛЬНАЯ СЛУЖБА ГОСУДАРСТВЕННОЙ РЕГИСТРАЦИИ, КАДАСТРА И КАРТОГРАФИИ

УПРАВЛЕНИЕ ФЕДЕРАЛЬНОЙ СЛУЖБЫ ГОСУДАРСТВЕННОЙ РЕГИСТРАЦИИ, КАДАСТРА И КАРТОГРАФИИ ПО МОСКОВСКОЙ ОБЛАСТИ

ВЫПИСКА ИЗ ЕДИНОГО ГОСУДАРСТВЕННОГО РЕЕСТРА ПРАВ НА НЕДВИЖИМОЕ ИМУЩЕСТВО И СДЕЛОК С НИМ

Дата 13.02.2016 № 50/023/001/2016-709

На основании запроса от 11.02.2016 г., поступившего на рассмотрение 11.02.2016 г. сообщаем, что в Едином государственном реестре прав на недвижимое имущество и сделок с ним зарегистрировано:

1.	Характеристики объекта недвижимости:		
	Кадастровый (или условный) номер объекта:		50:23:0050384:810
	наименование объекта:		Земельный участок
	назначение объекта:		Земли сельскохозяйственного назначения, для дачного строительства с правом возведения жилого дома с правом регистрации проживания в нем
	площадь объекта:		1 304 кв. м
	инвентарный номер, литер:		
	этажность (этаж):		
	номера на поэтажном плане:		
	адрес (местоположение) объекта:		Московская область, Раменский район, сельское поселение Рыболовское
	состав:		
2.	Правообладатель (правообладатели):	2.1.	Владельцы инвестиционных паев - Закрытый паевой инвестиционный фонд недвижимости "ТрастЮнион- Подмосковный" данные о которых устанавливаются на основании данных лицевых счетов владельцев инвестиционных паев в реестре владельцев инвестиционных паев и счетов депо владельцев инвестиционных паев.
3.	Вид, номер и дата государственной регистрации права:	3.1.	Общая долевая собственность, № 50-50-23/226/2014-102 от 21.11.2014
4.	Ограничение (обременение) права:		
	4.1.1. вид:		Доверительное управление, Московская область, Раменский район, сельское поселение Рыболовское, кад. № 50:23:0050384:810, Земельный участок, категория земель: земли сельскохозяйственного назначения, разрешенное использование: для дачного строительства с правом возведения жилого дома с правом регистрации проживания в нем, общая площадь 1 304 кв. м
	дата государственной регистрации:		01.02.2016
	номер государственной регистрации:		50-50/023-50/999/001/2016-346/2
	срок, на который установлено ограничение (обременение) права:		с 01.02.2016 по 01.12.2027
	лицо, в пользу которого установлено ограничение (обременение) права:		Закрытое акционерное общество Управляющая компания «РВМ Капитал», ИНН: 7722563196
	основание государственной регистрации:		Правила доверительного управления Закрытым паевым инвестиционным фондом недвижимости "Земельный фонд "Солид Подмосковный" зарегистрированы ФСФР России 18.10.2007г. за № 1028-94135580 от 18.10.2007; Договор о передаче прав и обязанностей по договору доверительного управления паевым инвестиционным фондом от 07.04.2015 №06/11

1

5.	Договоры участия в долевом строительстве:	не зарегистрировано
6.	Правопритязания:	отсутствуют
7.	Заявленные в судебном порядке права требования:	данные отсутствуют
8.	Отметка о возражении в отношении зарегистрированного права:	данные отсутствуют
9.	Отметка о наличии решения об изъятии объекта недвижимости для государственных и муниципальных нужд:	данные отсутствуют

Выписка выдана: Махортых Эдуард

Сведения, содержащиеся в настоящем документе, являются актуальными (действительными) на дату получения запроса органом, осуществляющим государственную регистрацию прав.
В соответствии со статьей 7 Федерального закона от 21 июля 1997 г. №122-ФЗ "О государственной регистрации прав на недвижимое имущество и сделок с ним" использование сведений, содержащихся в настоящей выписке, справочном или в форме, которые наносят ущерб правам и законным интересам [illegible] ответственность, предусмотренную законодательством Российской Федерации.

СПЕЦИАЛИСТ 1 РАЗРЯДА (должность уполномоченного должностного лица органа, осуществляющего государственную регистрацию прав) [illegible] Фурманов Л. С. [illegible]

Получение заявителем выписки из ЕГРП для последующего предоставления в органы государственной [illegible] органы государственной [illegible] Данные информации [illegible] Российской Федерации [illegible] ст.7 [illegible] ОО организации предоставления государственных и муниципальных услуг", ч.1, ст.7)

2

Отчет об оценке земельных участков (467 ед.) для дачного строительства с правом возведения жилого дома с правом регистрации проживания в нем, расположенных в Раменском районе Московской области

ФЕДЕРАЛЬНАЯ СЛУЖБА ГОСУДАРСТВЕННОЙ РЕГИСТРАЦИИ, КАДАСТРА И КАРТОГРАФИИ

УПРАВЛЕНИЕ ФЕДЕРАЛЬНОЙ СЛУЖБЫ ГОСУДАРСТВЕННОЙ РЕГИСТРАЦИИ, КАДАСТРА И КАРТОГРАФИИ ПО МОСКОВСКОЙ ОБЛАСТИ

ВЫПИСКА ИЗ ЕДИНОГО ГОСУДАРСТВЕННОГО РЕЕСТРА ПРАВ НА НЕДВИЖИМОЕ ИМУЩЕСТВО И СДЕЛОК С НИМ

Дата 13.02.2016 № 50/023/001/2016-711

На основании запроса от 11.02.2016 г., поступившего на рассмотрение 11.02.2016 г. сообщаем, что в Едином государственном реестре прав на недвижимое имущество и сделок с ним зарегистрировано:

1.	Характеристики объекта недвижимости:		
	Кадастровый (или условный) номер объекта:		50:23:0050384:812
	наименование объекта:		Земельный участок
	назначение объекта:		Земли сельскохозяйственного назначения, для дачного строительства с правом возведения жилого дома с правом регистрации проживания в нем
	площадь объекта:		1 536 кв. м
	инвентарный номер, литер:		
	этажность (этаж):		
	номера на поэтажном плане:		
	адрес (местоположение) объекта:		Московская область, Раменский район, сельское поселение Рыболовское
	состав:		
2.	Правообладатель (правообладатели):	2.1.	Владельцы инвестиционных паев - Закрытый паевой инвестиционный фонд недвижимости "ТрастЮнион- Подмосковный" данные о которых устанавливаются на основании данных лицевых счетов владельцев инвестиционных паев в реестре владельцев инвестиционных паев и счетов депо владельцев инвестиционных паев.
3.	Вид, номер и дата государственной регистрации права:	3.1.	Общая долевая собственность, № 50-50-23/226/2014-007 от 21.11.2014
4.	Ограничение (обременение) права:		
	4.1.1. вид:		Доверительное управление, Московская область, Раменский район, сельское поселение Рыболовское, кад. № 50:23:0050384:812, Земельный участок, категория земель: земли сельскохозяйственного назначения, разрешенное использование: для дачного строительства с правом возведения жилого дома с правом регистрации проживания в нем, общая площадь 1 536 кв. м
	дата государственной регистрации:		01.02.2016
	номер государственной регистрации:		50-50/023-50/999/001/2016-292/2
	срок, на который установлено ограничение (обременение) права:		с 01.02.2016 до 01, 12, 2027
	лицо, в пользу которого установлено ограничение (обременение) права:		Закрытое акционерное общество Управляющая компания «РВМ Капитал», ИНН: 7722563196
	основание государственной регистрации:		Правила доверительного управления Закрытым паевым инвестиционным фондом недвижимости "Земельный фонд "Солид Подмосковный" зарегистрированы ФСФР России 18.10.2007г. за № 1028-94135580 от 18.10.2007; Договор о передаче прав и обязанностей по договору доверительного управления паевым инвестиционным фондом от 07.04.2015 №06/11

1

5.	Договоры участия в долевом строительстве:	не зарегистрировано
6.	Правопритязания:	отсутствуют
7.	Заявленные в судебном порядке права требования:	данные отсутствуют
8.	Отметка о возражении в отношении зарегистрированного права:	данные отсутствуют
9.	Отметка о наличии решения об изъятии объекта недвижимости для государственных и муниципальных нужд:	данные отсутствуют

Выписка выдана: Махортых Эдуард

Сведения, содержащиеся в настоящем документе, являются актуальными (действительными) на дату получения запроса органом, осуществляющим государственную регистрацию прав.
В соответствии со статьей 7 Федерального закона от 21 июля 1997 г. №122-ФЗ "О государственной регистрации прав на недвижимое имущество и сделок с ним" использование сведений, содержащихся в настоящей выписке, способами или в форме, которые наносят ущерб правам и законным интересам правообладателей, влечет ответственность, предусмотренную законодательством Российской Федерации.

СПЕЦИАЛИСТ 1 РАЗРЯДА (должность уполномоченного должностного лица органа, осуществляющего государственную регистрацию прав) — (подпись) — Фартиков И. С. (фамилия, инициалы)

Получение заявителем выписки из ЕГРП для последующего предоставления в органы государственной власти, органы местного самоуправления и органы государственных внебюджетных фондов в целях получения государственных и муниципальных услуг не требуется. Данную информацию указанные органы обязаны запрашивать у Росреестра самостоятельно (Федеральный закон от 27.07.2010 №210-ФЗ "Об организации предоставления государственных и муниципальных услуг", ч.1, ст.7)

2

ФЕДЕРАЛЬНАЯ СЛУЖБА ГОСУДАРСТВЕННОЙ РЕГИСТРАЦИИ, КАДАСТРА И КАРТОГРАФИИ

УПРАВЛЕНИЕ ФЕДЕРАЛЬНОЙ СЛУЖБЫ ГОСУДАРСТВЕННОЙ РЕГИСТРАЦИИ, КАДАСТРА И КАРТОГРАФИИ ПО МОСКОВСКОЙ ОБЛАСТИ

ВЫПИСКА ИЗ ЕДИНОГО ГОСУДАРСТВЕННОГО РЕЕСТРА ПРАВ НА НЕДВИЖИМОЕ ИМУЩЕСТВО И СДЕЛОК С НИМ

Дата 13.02.2016 № 50/023/001/2016-720

На основании запроса от 11.02.2016 г., поступившего на рассмотрение 11.02.2016 г. сообщаем, что в Едином государственном реестре прав на недвижимое имущество и сделок с ним зарегистрировано:

1.	Характеристики объекта недвижимости:		
	Кадастровый (или условный) номер объекта:		50:23:0050384:813
	наименование объекта:		Земельный участок
	назначение объекта:		Земли сельскохозяйственного назначения, для дачного строительства с правом возведения жилого дома с правом регистрации проживания в нем
	площадь объекта:		1 399 кв. м
	инвентарный номер, литер:		
	этажность (этаж):		
	номера на поэтажном плане:		
	адрес (местоположение) объекта:		Московская область, Раменский район, сельское поселение Рыболовское
	состав:		
2.	Правообладатель (правообладатели):	2.1.	Владельцы инвестиционных паев - Закрытый паевой инвестиционный фонд недвижимости "ТрастЮнион- Подмосковный" данные о которых устанавливаются на основании данных лицевых счетов владельцев инвестиционных паев в реестре владельцев инвестиционных паев и счетов депо владельцев инвестиционных паев.
3.	Вид, номер и дата государственной регистрации права:	3.1.	Общая долевая собственность, № 50-50-23/172/2014-180 от 02.09.2014
4.	Ограничение (обременение) права:		
	4.1.1. вид:		Доверительное управление, Московская область, Раменский район, сельское поселение Рыболовское, кад. № 50:23:0050384:813, Земельный участок, категория земель: земли сельскохозяйственного назначения, разрешенное использование: для дачного строительства с правом возведения жилого дома с правом регистрации проживания в нем, общая площадь 1 399 кв. м
	дата государственной регистрации:		01.02.2016
	номер государственной регистрации:		50-50/023-50/999/001/2016-324/2
	срок, на который установлено ограничение (обременение) права:		с 01.02.2016 по 01.12.2027
	лицо, в пользу которого установлено ограничение (обременение) права:		Закрытое акционерное общество Управляющая компания «РВМ Капитал», ИНН: 7722563196
	основание государственной регистрации:		Правила доверительного управления Закрытым паевым инвестиционным фондом недвижимости "Земельный фонд "Солид Подмосковный" зарегистрированы ФСФР России 18.10.2007г. за № 1028-94135580 от 18.10.2007; Договор о передаче прав и обязанностей по договору доверительного управления паевым инвестиционным фондом от 07.04.2015 №06/11

1

5.	Договоры участия в долевом строительстве:	не зарегистрировано
6.	Правопритязания:	отсутствуют
7.	Заявленные в судебном порядке права требования:	данные отсутствуют
8.	Отметка о возражении в отношении зарегистрированного права:	данные отсутствуют
9.	Отметка о наличии решения об изъятии объекта недвижимости для государственных и муниципальных нужд:	данные отсутствуют

Выписка выдана: Махортых Эдуард

Сведения, содержащиеся в настоящем документе, являются актуальными (действительными) на дату получения запроса органом, осуществляющим государственную регистрацию прав.
В соответствии со статьей 7 Федерального закона от 21 июля 1997 г. №122-ФЗ "О государственной регистрации прав на недвижимое имущество и сделок с ним" использование сведений, содержащихся в настоящей выписке, способами или в форме, которые наносят ущерб правам и законным интересам [illegible] влечет ответственность, предусмотренную законодательством Российской Федерации.

СПЕЦИАЛИСТ 1 РАЗРЯДА [illegible] Ф[illegible]ов И. С.

[illegible]

2

Отчет об оценке земельных участков (467 ед.) для дачного строительства с правом возведения жилого дома с правом регистрации проживания в нем, расположенных в Раменском районе Московской области

ФЕДЕРАЛЬНАЯ СЛУЖБА ГОСУДАРСТВЕННОЙ РЕГИСТРАЦИИ, КАДАСТРА И КАРТОГРАФИИ

УПРАВЛЕНИЕ ФЕДЕРАЛЬНОЙ СЛУЖБЫ ГОСУДАРСТВЕННОЙ РЕГИСТРАЦИИ, КАДАСТРА И КАРТОГРАФИИ ПО МОСКОВСКОЙ ОБЛАСТИ

ВЫПИСКА ИЗ ЕДИНОГО ГОСУДАРСТВЕННОГО РЕЕСТРА ПРАВ НА НЕДВИЖИМОЕ ИМУЩЕСТВО И СДЕЛОК С НИМ

Дата 11.03.2016 № 50/023/001/2016-1346

На основании запроса от 09.03.2016 г., поступившего на рассмотрение 09.03.2016 г. сообщаем, что в Едином государственном реестре прав на недвижимое имущество и сделок с ним зарегистрировано:

1.	Характеристики объекта недвижимости:		
	Кадастровый (или условный) номер объекта:	50:23:0050384:814	
	наименование объекта:	Земельный участок	
	назначение объекта:	Земли сельскохозяйственного назначения, для дачного строительства с правом возведения жилого дома с правом регистрации проживания в нем	
	площадь объекта:	979 кв. м	
	инвентарный номер, литер:		
	этажность (этаж):		
	номера на поэтажном плане:		
	адрес (местоположение) объекта:	Московская область, Раменский район, сельское поселение Рыболовское	
	состав:		
2.	Правообладатель (правообладатели):	2.1.	Владельцы инвестиционных паев - Закрытый паевой инвестиционный фонд недвижимости "ТрастЮнион- Подмосковный" данные о которых устанавливаются на основании данных лицевых счетов владельцев инвестиционных паев в реестре владельцев инвестиционных паев и счетов депо владельцев инвестиционных паев.
3.	Вид, номер и дата государственной регистрации права:	3.1.	Общая долевая собственность, № 50-50-23/172/2014-179 от 02.09.2014
4.	Ограничение (обременение) права:		
	4.1.1. вид:		Доверительное управление, Московская область, Раменский район, сельское поселение Рыболовское, кад. № 50:23:0050384:814, Земельный участок, категория земель: земли сельскохозяйственного назначения, разрешенное использование: для дачного строительства с правом возведения жилого дома с правом регистрации проживания в нем, общая площадь 979 кв. м
	дата государственной регистрации:		25.02.2016
	номер государственной регистрации:		50-50/023-50/999/001/2016-948/2
	срок, на который установлено ограничение (обременение) права:		с 25.02.2016 по 01.12.2027
	лицо, в пользу которого установлено ограничение (обременение) права:		Закрытое акционерное общество Управляющая компания «РВМ Капитал», ИНН: 7722563196
	основание государственной регистрации:		Правила доверительного управления Закрытым паевым инвестиционным фондом недвижимости "Земельный фонд "Солид Подмосковный" зарегистрированы ФСФР России 18.10.2007г. за № 1028-94135580 от 18.10.2007; Договор о передаче прав и обязанностей по договору доверительного управления паевым инвестиционным фондом от 07.04.2015 №06/11

5.	Договоры участия в долевом строительстве:	не зарегистрировано
6.	Правопритязания:	отсутствуют
7.	Заявленные в судебном порядке права требования:	данные отсутствуют
8.	Отметка о возражении в отношении зарегистрированного права:	данные отсутствуют
9.	Отметка о наличии решения об изъятии объекта недвижимости для государственных и муниципальных нужд:	данные отсутствуют

Выписка выдана: Махортых Эдуард

Сведения, содержащиеся в настоящем документе, являются актуальными (действительными) на дату получения запроса органом, осуществляющим государственную регистрацию прав.
В соответствии со статьей 7 Федерального закона от 21 июля 1997 г. №122-ФЗ "О государственной регистрации прав на недвижимое имущество и сделок с ним" использование сведений, содержащихся в настоящей выписке, способами, могущими нанести вред, которые наносят ущерб правам и законным интересам правообладателей, влечет ответственность, предусмотренную законодательством Российской Федерации.

СПЕЦИАЛИСТ 1 РАЗРЯДА

ФЕДЕРАЛЬНАЯ СЛУЖБА ГОСУДАРСТВЕННОЙ РЕГИСТРАЦИИ, КАДАСТРА И КАРТОГРАФИИ

УПРАВЛЕНИЕ ФЕДЕРАЛЬНОЙ СЛУЖБЫ ГОСУДАРСТВЕННОЙ РЕГИСТРАЦИИ, КАДАСТРА И КАРТОГРАФИИ ПО МОСКОВСКОЙ ОБЛАСТИ

ВЫПИСКА ИЗ ЕДИНОГО ГОСУДАРСТВЕННОГО РЕЕСТРА ПРАВ НА НЕДВИЖИМОЕ ИМУЩЕСТВО И СДЕЛОК С НИМ

Дата 13.02.2016 № 50/023/001/2016-938

На основании запроса от 11.02.2016 г., поступившего на рассмотрение 11.02.2016 г. сообщаем, что в Едином государственном реестре прав на недвижимое имущество и сделок с ним зарегистрировано:

1.	Характеристики объекта недвижимости:		
	Кадастровый (или условный) номер объекта:	50:23:0050384:815	
	наименование объекта:	Земельный участок	
	назначение объекта:	Земли сельскохозяйственного назначения, для дачного строительства с правом возведения жилого дома с правом регистрации проживания в нем	
	площадь объекта:	1 000 кв. м	
	инвентарный номер, литер:		
	этажность (этаж):		
	номера на поэтажном плане:		
	адрес (местоположение) объекта:	Московская область, Раменский район, сельское поселение Рыболовское	
	состав:		
2.	Правообладатель (правообладатели):	2.1.	Владельцы инвестиционных паев - Закрытый паевой инвестиционный фонд недвижимости "ТрастИнвест- Подмосковный" данные о которых устанавливаются на основании данных лицевых счетов владельцев инвестиционных паев в реестре владельцев инвестиционных паев и счетов депо владельцев инвестиционных паев.
3.	Вид, номер и дата государственной регистрации права:	3.1.	Общая долевая собственность, № 50-50-23/172/2014-178 от 02.09.2014
4.	Ограничение (обременение) права:		
	4.1.1. вид:		Доверительное управление, Московская область, Раменский район, сельское поселение Рыболовское, кад. № 50:23:0050384:815, Земельный участок, категория земель: земли сельскохозяйственного назначения, разрешенное использование: для дачного строительства с правом возведения жилого дома с правом регистрации проживания в нем, общая площадь 1 000 кв. м
	дата государственной регистрации:		04.02.2016
	номер государственной регистрации:		50-50/023-50/999/001/2016-494/2
	срок, на который установлено ограничение (обременение) права:		с 04.02.2016 по 01.12.2027
	лицо, в пользу которого установлено ограничение (обременение) права:		Закрытое акционерное общество Управляющая компания «РВМ Капитал», ИНН: 7722563196
	основание государственной регистрации:		Правила доверительного управления Закрытым паевым инвестиционным фондом недвижимости "Земельный фонд "Солид Подмосковный" зарегистрированы ФСФР России 18.10.2007г. за № 1028-94135580 от 18.10.2007; Договор о передаче прав и обязанностей по договору доверительного управления паевым инвестиционным фондом от 07.04.2015 №06/11

5.	Договоры участия в долевом строительстве:	не зарегистрировано
6.	Правопритязания:	отсутствуют
7.	Заявленные в судебном порядке права требования:	данные отсутствуют
8.	Отметка о возражении в отношении зарегистрированного права:	данные отсутствуют
9.	Отметка о наличии решения об изъятии объекта недвижимости для государственных и муниципальных нужд:	данные отсутствуют

Выписка выдана: Махортых Эдуард Иванович

Сведения, содержащиеся в настоящем документе, являются актуальными (действительными) на дату получения запроса органом, осуществляющим государственную регистрацию прав.
В соответствии со статьей 7 Федерального закона от 21 июля 1997 г. №122-ФЗ "О государственной регистрации прав на недвижимое имущество и сделок с ним" использование сведений, содержащихся в настоящей выписке, способами или в форме, которые наносят ущерб правам и законным интересам правообладателей, влечет ответственность, предусмотренную законодательством Российской Федерации.

СПЕЦИАЛИСТ 1 РАЗРЯДА — Фролова И. С.

Получение заявителем выписки из ЕГРП для последующего предоставления в органы государственной власти, органы местного самоуправления, органы государственных внебюджетных фондов и иные получатели государственных и муниципальных услуг, не требуется. Такую информацию указанные органы обязаны запрашивать у Росреестра самостоятельно (Федеральный закон от 27.07.2010 №210-ФЗ "Об организации предоставления государственных и муниципальных услуг", ч.1, ст.7)

ФЕДЕРАЛЬНАЯ СЛУЖБА ГОСУДАРСТВЕННОЙ РЕГИСТРАЦИИ, КАДАСТРА И КАРТОГРАФИИ

УПРАВЛЕНИЕ ФЕДЕРАЛЬНОЙ СЛУЖБЫ ГОСУДАРСТВЕННОЙ РЕГИСТРАЦИИ, КАДАСТРА И КАРТОГРАФИИ ПО МОСКОВСКОЙ ОБЛАСТИ

ВЫПИСКА ИЗ ЕДИНОГО ГОСУДАРСТВЕННОГО РЕЕСТРА ПРАВ НА НЕДВИЖИМОЕ ИМУЩЕСТВО И СДЕЛОК С НИМ

Дата 13.02.2016 № 50/023/001/2016-972

На основании запроса от 11.02.2016 г., поступившего на рассмотрение 11.02.2016 г. сообщаем, что в Едином государственном реестре прав на недвижимое имущество и сделок с ним зарегистрировано:

1.	Характеристики объекта недвижимости:		
	Кадастровый (или условный) номер объекта:		50:23:0050384:816
	наименование объекта:		Земельный участок
	назначение объекта:		Земли сельскохозяйственного назначения, для дачного строительства с правом возведения жилого дома с правом регистрации проживания в нем
	площадь объекта:		1 000 кв. м
	инвентарный номер, литер:		
	этажность (этаж):		
	номера на поэтажном плане:		
	адрес (местоположение) объекта:		Московская область, Раменский район, сельское поселение Рыболовское
	состав:		
2.	Правообладатель (правообладатели):	2.1.	Владельцы инвестиционных паев - Закрытый паевой инвестиционный фонд недвижимости "ТрастЮнион- Подмосковный" данные о которых устанавливаются на основании данных лицевых счетов владельцев инвестиционных паев в реестре владельцев инвестиционных паев и счетов депо владельцев инвестиционных паев.
3.	Вид, номер и дата государственной регистрации права:	3.1.	Общая долевая собственность, № 50-50-23/226/2014-021 от 21.11.2014
4.	Ограничение (обременение) права:		
	4.1.1. вид:		Доверительное управление, Московская область, Раменский район, сельское поселение Рыболовское, кад. № 50:23:0050384:816, Земельный участок, категория земель: земли сельскохозяйственного назначения, разрешенное использование: для дачного строительства с правом возведения жилого дома с правом регистрации проживания в нем, общая площадь 1 000 кв. м
	дата государственной регистрации:		04.02.2016
	номер государственной регистрации:		50-50/023-50/999/001/2016-526/2
	срок, на который установлено ограничение (обременение) права:		с 04.02.2016 до 01, 12, 2027
	лицо, в пользу которого установлено ограничение (обременение) права:		Закрытое акционерное общество Управляющая компания «РВМ Капитал», ИНН: 7722563196
	основание государственной регистрации:		Правила доверительного управления Закрытым паевым инвестиционным фондом недвижимости "Земельный фонд "Солид Подмосковный" зарегистрированы ФСФР России 18.10.2007г. за № 1028-94135580 от 18.10.2007; Договор о передаче прав и обязанностей по договору доверительного управления паевым инвестиционным фондом от 07.04.2015 №06/11

1

5.	Договоры участия в долевом строительстве:	не зарегистрировано
6.	Правопритязания:	отсутствуют
7.	Заявленные в судебном порядке права требования:	данные отсутствуют
8.	Отметка о возражении в отношении зарегистрированного права:	данные отсутствуют
9.	Отметка о наличии решения об изъятии объекта недвижимости для государственных и муниципальных нужд:	данные отсутствуют

Выписка выдана: Махортых Эдуард

Сведения, содержащиеся в настоящем документе, являются актуальными (действительными) на дату получения запроса органом, осуществляющим государственную регистрацию прав.
В соответствии со статьей 7 Федерального закона от 21 июля 1997 г. №122-ФЗ "О государственной регистрации прав на недвижимое имущество и сделок с ним" использование сведений, содержащихся в настоящей выписке, способами или в формах, которые наносят ущерб правам и законным интересам правообладателей, влечет ответственность, предусмотренную законодательством Российской Федерации.

СПЕЦИАЛИСТ 1 РАЗРЯДА (должность уполномоченного должностного лица органа, осуществляющего государственную регистрацию прав) — (подпись, дата) — Фуштаева С. (фамилия, инициалы)

Получение заявителем выписки из ЕГРП для последующего предоставления в органы государственной власти, органы местного самоуправления и органы государственных внебюджетных фондов в целях получения государственных и муниципальных услуг не требуется. Данную информацию указанные органы обязаны запрашивать у Росреестра самостоятельно. Федеральный закон от 27.07.2010 №210-ФЗ "Об организации предоставления государственных и муниципальных услуг", ч.1, ст.7)

2

ФЕДЕРАЛЬНАЯ СЛУЖБА ГОСУДАРСТВЕННОЙ РЕГИСТРАЦИИ, КАДАСТРА И КАРТОГРАФИИ

УПРАВЛЕНИЕ ФЕДЕРАЛЬНОЙ СЛУЖБЫ ГОСУДАРСТВЕННОЙ РЕГИСТРАЦИИ, КАДАСТРА И КАРТОГРАФИИ ПО МОСКОВСКОЙ ОБЛАСТИ

ВЫПИСКА ИЗ ЕДИНОГО ГОСУДАРСТВЕННОГО РЕЕСТРА ПРАВ НА НЕДВИЖИМОЕ ИМУЩЕСТВО И СДЕЛОК С НИМ

Дата 13.02.2016 № 50/023/001/2016-940

На основании запроса от 11.02.2016 г., поступившего на рассмотрение 11.02.2016 г. сообщаем, что в Едином государственном реестре прав на недвижимое имущество и сделок с ним зарегистрировано:

1.	Характеристики объекта недвижимости:		
	Кадастровый (или условный) номер объекта:		50:23:0050384:817
	наименование объекта:		Земельный участок
	назначение объекта:		Земли сельскохозяйственного назначения, для дачного строительства с правом возведения жилого дома с правом регистрации проживания в нем
	площадь объекта:		1 000 кв. м
	инвентарный номер, литер:		
	этажность (этаж):		
	номера на поэтажном плане:		
	адрес (местоположение) объекта:		Московская область, Раменский район, сельское поселение Рыболовское
	состав:		
2.	Правообладатель (правообладатели):	2.1.	Владельцы инвестиционных паев - Закрытый паевой инвестиционный фонд недвижимости "ТрастЮнион- Подмосковный" данные о которых устанавливаются на основании данных лицевых счетов владельцев инвестиционных паев в реестре владельцев инвестиционных паев и счетов депо владельцев инвестиционных паев.
3.	Вид, номер и дата государственной регистрации права:	3.1.	Общая долевая собственность, № 50-50-23/175/2014-082 от 28.08.2014
4.	Ограничение (обременение) права:		
	4.1.1.	вид:	Доверительное управление, Московская область, Раменский район, сельское поселение Рыболовское, кад. № 50:23:0050384:817, Земельный участок, категория земель: земли сельскохозяйственного назначения, разрешенное использование: для дачного строительства с правом возведения жилого дома с правом регистрации проживания в нем, общая площадь 1 000 кв. м
		дата государственной регистрации:	04.02.2016
		номер государственной регистрации:	50-50/023-50/999/001/2016-493/2
		срок, на который установлено ограничение (обременение) права:	с 04.02.2016 по 01.12.2027
		лицо, в пользу которого установлено ограничение (обременение) права:	Закрытое акционерное общество Управляющая компания «РВМ Капитал», ИНН: 7722563196
		основание государственной регистрации:	Правила доверительного управления Закрытым паевым инвестиционным фондом недвижимости "Земельный фонд "Солид Подмосковный" зарегистрированы ФСФР России 18.10.2007г. за № 1028-94135580 от 18.10.2007; Договор о передаче прав и обязанностей по договору доверительного управления паевым инвестиционным фондом от 07.04.2015 №06/11

5.	Договоры участия в долевом строительстве:	не зарегистрировано
6.	Правопритязания:	отсутствуют
7.	Заявленные в судебном порядке права требования:	данные отсутствуют
8.	Отметка о возражении в отношении зарегистрированного права:	данные отсутствуют
9.	Отметка о наличии решения об изъятии объекта недвижимости для государственных и муниципальных нужд:	данные отсутствуют

Выписка выдана: Махортых Эдуард

Сведения, содержащиеся в настоящем документе, являются актуальными (действительными) на дату получения запроса органом, осуществляющим государственную регистрацию прав.
В соответствии со статьей 7 Федерального закона от 21 июля 1997 г. №122-ФЗ "О государственной регистрации прав на недвижимое имущество и сделок с ним" использование сведений, содержащихся в настоящей выписке, обработка или в форме, которые наносят ущерб правам и законным интересам правообладателей, влечет ответственность, предусмотренную законодательством Российской Федерации.

СПЕЦИАЛИСТ 1 РАЗРЯДА — (должность уполномоченного должностного лица органа, осуществляющего государственную регистрацию прав) — (подпись) — (фамилия, инициалы)

Получение заявителем выписки из ЕГРП для последующего представления в органы государственной власти, органы местного самоуправления и органы государственных внебюджетных фондов в целях получения государственных и муниципальных услуг не требуется. Данную информацию указанные органы вправе запрашивать у Росреестра самостоятельно (Федеральный закон от 27.07.2010 №210-ФЗ "Об организации предоставления государственных и муниципальных услуг", ч. 1, ст. 7).

ФЕДЕРАЛЬНАЯ СЛУЖБА ГОСУДАРСТВЕННОЙ РЕГИСТРАЦИИ, КАДАСТРА И КАРТОГРАФИИ

УПРАВЛЕНИЕ ФЕДЕРАЛЬНОЙ СЛУЖБЫ ГОСУДАРСТВЕННОЙ РЕГИСТРАЦИИ, КАДАСТРА И КАРТОГРАФИИ ПО МОСКОВСКОЙ ОБЛАСТИ

ВЫПИСКА ИЗ ЕДИНОГО ГОСУДАРСТВЕННОГО РЕЕСТРА ПРАВ НА НЕДВИЖИМОЕ ИМУЩЕСТВО И СДЕЛОК С НИМ

Дата 13.02.2016 № 50/023/001/2016-967

На основании запроса от 11.02.2016 г., поступившего на рассмотрение 11.02.2016 г. сообщаем, что в Едином государственном реестре прав на недвижимое имущество и сделок с ним зарегистрировано:

1.	Характеристики объекта недвижимости:		
	Кадастровый (или условный) номер объекта:		50:23:0050384:818
	наименование объекта:		Земельный участок
	назначение объекта:		Земли сельскохозяйственного назначения, для дачного строительства с правом возведения жилого дома с правом регистрации проживания в нем
	площадь объекта:		1 000 кв. м
	инвентарный номер, литер:		
	этажность (этаж):		
	номера на поэтажном плане:		
	адрес (местоположение) объекта:		Московская область, Раменский район, сельское поселение Рыболовское
	состав:		
2.	Правообладатель (правообладатели):	2.1.	Владельцы инвестиционных паев - Закрытый паевой инвестиционный фонд недвижимости "ТрастЮнион- Подмосковный" данные о которых устанавливаются на основании данных лицевых счетов владельцев инвестиционных паев в реестре владельцев инвестиционных паев и счетов депо владельцев инвестиционных паев.
3.	Вид, номер и дата государственной регистрации права:	3.1.	Общая долевая собственность, № 50-50-23/175/2014-081 от 28.08.2014
4.	Ограничение (обременение) права:		
	4.1.1. вид:		Доверительное управление, Московская область, Раменский район, сельское поселение Рыболовское, кад. № 50:23:0050384:818, Земельный участок, категория земель: земли сельскохозяйственного назначения, разрешенное использование: для дачного строительства с правом возведения жилого дома с правом регистрации проживания в нем, общая площадь 1 000 кв. м
	дата государственной регистрации:		04.02.2016
	номер государственной регистрации:		50-50/023-50/999/001/2016-490/2
	срок, на который установлено ограничение (обременение) права:		с 21.01.2016 по 01.12.2027
	лицо, в пользу которого установлено ограничение (обременение) права:		Закрытое акционерное общество Управляющая компания «РВМ Капитал», ИНН: 7722563196
	основание государственной регистрации:		Правила доверительного управления Закрытым паевым инвестиционным фондом недвижимости "Земельный фонд "Солид Подмосковный" зарегистрированы ФСФР России 18.10.2007г. за № 1028-94135580 от 18.10.2007; Договор о передаче прав и обязанностей по договору доверительного управления паевым инвестиционным фондом от 07.04.2015 №06/11

1

5.	Договоры участия в долевом строительстве:	не зарегистрировано
6.	Правопритязания:	отсутствуют
7.	Заявленные в судебном порядке права требования:	данные отсутствуют
8.	Отметка о возражении в отношении зарегистрированного права:	данные отсутствуют
9.	Отметка о наличии решения об изъятии объекта недвижимости для государственных и муниципальных нужд:	данные отсутствуют

Выписка выдана: Махортых Эдуард

Сведения, содержащиеся в настоящем документе, являются актуальными (действительными) на дату получения запроса органом, осуществляющим государственную регистрацию прав.
В соответствии со статьей 7 Федерального закона от 21 июля 1997 г. №122-ФЗ "О государственной регистрации прав на недвижимое имущество и сделок с ним" использование сведений, содержащихся в настоящей выписке, способами или в форме, которые наносят ущерб правам и законным интересам правообладателей, влечет ответственность, предусмотренную законодательством Российской Федерации.

СПЕЦИАЛИСТ 1 РАЗРЯДА (должность уполномоченного должностного лица органа, осуществляющего государственную регистрацию прав) — (подпись) — Фунтиков И. С. (фамилия, инициалы)

Получение заявителем выписки из ЕГРП для последующего предоставления в органы государственной власти, органы местного самоуправления и органы государственных внебюджетных фондов в целях получения государственных и муниципальных услуг не требуется. Данную информацию указанные органы обязаны запрашивать у Росреестра самостоятельно Федеральный закон от 27.07.2010 №210-ФЗ "Об организации предоставления государственных и муниципальных услуг", ч. 1, ст. 7)

2

Отчет об оценке земельных участков (467 ед.) для дачного строительства с правом возведения жилого дома с правом регистрации проживания в нем, расположенных в Раменском районе Московской области

ФЕДЕРАЛЬНАЯ СЛУЖБА ГОСУДАРСТВЕННОЙ РЕГИСТРАЦИИ, КАДАСТРА И КАРТОГРАФИИ

УПРАВЛЕНИЕ ФЕДЕРАЛЬНОЙ СЛУЖБЫ ГОСУДАРСТВЕННОЙ РЕГИСТРАЦИИ, КАДАСТРА И КАРТОГРАФИИ ПО МОСКОВСКОЙ ОБЛАСТИ

ВЫПИСКА ИЗ ЕДИНОГО ГОСУДАРСТВЕННОГО РЕЕСТРА ПРАВ НА НЕДВИЖИМОЕ ИМУЩЕСТВО И СДЕЛОК С НИМ

Дата 13.02.2016 № 50/023/001/2016-925

На основании запроса от 11.02.2016 г., поступившего на рассмотрение 11.02.2016 г. сообщаем, что в Едином государственном реестре прав на недвижимое имущество и сделок с ним зарегистрировано:

1.	Характеристики объекта недвижимости:		
	Кадастровый (или условный) номер объекта:		50:23:0050384:819
	наименование объекта:		Земельный участок
	назначение объекта:		Земли сельскохозяйственного назначения, для дачного строительства с правом возведения жилого дома с правом регистрации проживания в нем
	площадь объекта:		1 000 кв. м
	инвентарный номер, литер:		
	этажность (этаж):		
	номера на поэтажном плане:		
	адрес (местоположение) объекта:		Московская область, Раменский район, сельское поселение Рыболовское
	состав:		
2.	Правообладатель (правообладатели):	2.1.	Владельцы инвестиционных паев - Закрытый паевой инвестиционный фонд недвижимости "ТрастЮнион- Подмосковный" данные о которых устанавливаются на основании данных лицевых счетов владельцев инвестиционных паев в реестре владельцев инвестиционных паев и счетов депо владельцев инвестиционных паев.
3.	Вид, номер и дата государственной регистрации права:	3.1.	Общая долевая собственность, № 50-50-23/175/2014-080 от 28.08.2014
4.	Ограничение (обременение) права:		
	4.1.1. вид:		Доверительное управление, Московская область, Раменский район, сельское поселение Рыболовское, кад. № 50:23:0050384:819, Земельный участок, категория земель: земли сельскохозяйственного назначения, разрешенное использование: для дачного строительства с правом возведения жилого дома с правом регистрации проживания в нем, общая площадь 1 000 кв. м
	дата государственной регистрации:		04.02.2016
	номер государственной регистрации:		50-50/023-50/999/001/2016-489/2
	срок, на который установлено ограничение (обременение) права:		с 04.02.2016 по 01.12.2027
	лицо, в пользу которого установлено ограничение (обременение) права:		Закрытое акционерное общество Управляющая компания «РВМ Капитал», ИНН: 7722563196
	основание государственной регистрации:		Правила доверительного управления Закрытым паевым инвестиционным фондом недвижимости "Земельный фонд "Солид Подмосковный" зарегистрированы ФСФР России 18.10.2007г. за № 1028-94135580 от 18.10.2007; Договор о передаче прав и обязанностей по договору доверительного управления паевым инвестиционным фондом от 07.04.2015 №06/11

1

5.	Договоры участия в долевом строительстве:	не зарегистрировано
6.	Правопритязания:	отсутствуют
7.	Заявленные в судебном порядке права требования:	данные отсутствуют
8.	Отметка о возражении в отношении зарегистрированного права:	данные отсутствуют
9.	Отметка о наличии решения об изъятии объекта недвижимости для государственных и муниципальных нужд:	данные отсутствуют

Выписка выдана: Махортых Эдуард

Сведения, содержащиеся в настоящем документе, являются актуальными (действительными) на дату получения запроса органом, осуществляющим государственную регистрацию прав.
В соответствии со статьей 7 Федерального закона от 21 июля 1997 г. №122-ФЗ "О государственной регистрации прав на недвижимое имущество и сделок с ним" использование сведений, содержащихся в настоящей выписке, способами или в форме, которые наносят ущерб правам и законным интересам правообладателей, влечет ответственность, предусмотренную законодательством Российской Федерации.

СПЕЦИАЛИСТ 1 РАЗРЯДА (должность уполномоченного должностного лица органа, осуществляющего государственную регистрацию прав) — (подпись, М.П.) — Гуменюк И. С. (фамилия, имя, отчество)

Получение заявителем выписки из ЕГРП для последующего предоставления в органы государственной власти, органы местного самоуправления и органы государственных внебюджетных фондов в целях получения государственных и муниципальных услуг не требуется. Данную информацию указанные органы обязаны запрашивать у Росреестра самостоятельно(федеральный закон от 27.07.2010 №210-ФЗ "Об организации предоставления государственных и муниципальных услуг", ч.1, ст.7)

2

Отчет об оценке земельных участков (467 ед.) для дачного строительства с правом возведения жилого дома с правом регистрации проживания в нем, расположенных в Раменском районе Московской области

ФЕДЕРАЛЬНАЯ СЛУЖБА ГОСУДАРСТВЕННОЙ РЕГИСТРАЦИИ, КАДАСТРА И КАРТОГРАФИИ

УПРАВЛЕНИЕ ФЕДЕРАЛЬНОЙ СЛУЖБЫ ГОСУДАРСТВЕННОЙ РЕГИСТРАЦИИ, КАДАСТРА И КАРТОГРАФИИ ПО МОСКОВСКОЙ ОБЛАСТИ

ВЫПИСКА ИЗ ЕДИНОГО ГОСУДАРСТВЕННОГО РЕЕСТРА ПРАВ НА НЕДВИЖИМОЕ ИМУЩЕСТВО И СДЕЛОК С НИМ

Дата 13.02.2016 № 50/023/001/2016-1012

На основании запроса от 11.02.2016 г., поступившего на рассмотрение 11.02.2016 г. сообщаем, что в Едином государственном реестре прав на недвижимое имущество и сделок с ним зарегистрировано:

1.	Характеристики объекта недвижимости:		
	Кадастровый (или условный) номер объекта:		50:23:0050384:820
	наименование объекта:		Земельный участок
	назначение объекта:		Земли сельскохозяйственного назначения, для дачного строительства с правом возведения жилого дома с правом регистрации проживания в нем
	площадь объекта:		1 000 кв. м
	инвентарный номер, литер:		
	этажность (этаж):		
	номера на поэтажном плане:		
	адрес (местоположение) объекта:		Московская область, Раменский район, сельское поселение Рыболовское
	состав:		
2.	Правообладатель (правообладатели):	2.1.	Владельцы инвестиционных паев - Закрытый паевой инвестиционный фонд недвижимости "ТрастЮнион- Подмосковный" данные о которых устанавливаются на основании данных лицевых счетов владельцев инвестиционных паев в реестре владельцев инвестиционных паев и счетов депо владельцев инвестиционных паев.
3.	Вид, номер и дата государственной регистрации права:	3.1.	Общая долевая собственность, № 50-50-23/226/2014-027 от 21.11.2014
4.	Ограничение (обременение) права:		
	4.1.1. вид:		Доверительное управление, Московская область, Раменский район, сельское поселение Рыболовское, кад. № 50:23:0050384:820, Земельный участок, категория земель: земли сельскохозяйственного назначения, разрешенное использование: для дачного строительства с правом возведения жилого дома с правом регистрации проживания в нем, общая площадь 1 000 кв. м
	дата государственной регистрации:		04.02.2016
	номер государственной регистрации:		50-50/023-50/999/001/2016-638/2
	срок, на который установлено ограничение (обременение) права:		с 04.02.2016 по 01.12.2027
	лицо, в пользу которого установлено ограничение (обременение) права:		Закрытое акционерное общество Управляющая компания «РВМ Капитал», ИНН: 7722563196
	основание государственной регистрации:		Правила доверительного управления Закрытым паевым инвестиционным фондом недвижимости "Земельный фонд "Солнд Подмосковный" зарегистрированы ФСФР России 18.10.2007г. за № 1028-94135580 от 18.10.2007; Договор о передаче прав и обязанностей по договору доверительного управления паевым инвестиционным фондом от 07.04.2015 №06/11

5.	Договоры участия в долевом строительстве:	не зарегистрировано
6.	Правопритязания:	отсутствуют
7.	Заявленные в судебном порядке права требования:	данные отсутствуют
8.	Отметка о возражении в отношении зарегистрированного права:	данные отсутствуют
9.	Отметка о наличии решения об изъятии объекта недвижимости для государственных и муниципальных нужд:	данные отсутствуют

Выписка выдана: Махортых Эдуард

Сведения, содержащиеся в настоящем документе, являются актуальными (действительными) на дату получения запроса органом, осуществляющим государственную регистрацию прав.
В соответствии со статьей 7 Федерального закона от 21 июля 1997 г. №122-ФЗ "О государственной регистрации прав на недвижимое имущество и сделок с ним" использование сведений, содержащихся в настоящей выписке, способами, в том числе в форме, которые наносят ущерб правам и законным интересам правообладателя, влечет ответственность, предусмотренную законодательством Российской Федерации.

СПЕЦИАЛИСТ 1 РАЗРЯДА — Фунтикова И. С.

(должность уполномоченного должностного лица органа, осуществляющего государственную регистрацию прав) (подпись) (фамилия, инициалы)

Получение заявителем выписки из ЕГРП для последующего представления в органы государственной власти, органы местного самоуправления и организации, которым сведения о зарегистрированных правах на объекты недвижимости необходимы для осуществления ими своих полномочий, осуществляется в соответствии с Федеральным законом от 27.07.2010 №210-ФЗ "Об организации предоставления государственных и муниципальных услуг", ч.1 ст.7

ФЕДЕРАЛЬНАЯ СЛУЖБА ГОСУДАРСТВЕННОЙ РЕГИСТРАЦИИ, КАДАСТРА И КАРТОГРАФИИ

УПРАВЛЕНИЕ ФЕДЕРАЛЬНОЙ СЛУЖБЫ ГОСУДАРСТВЕННОЙ РЕГИСТРАЦИИ, КАДАСТРА И КАРТОГРАФИИ ПО МОСКОВСКОЙ ОБЛАСТИ

ВЫПИСКА ИЗ ЕДИНОГО ГОСУДАРСТВЕННОГО РЕЕСТРА ПРАВ НА НЕДВИЖИМОЕ ИМУЩЕСТВО И СДЕЛОК С НИМ

Дата 13.02.2016 № 50/023/001/2016-1049

На основании запроса от 11.02.2016 г., поступившего на рассмотрение 11.02.2016 г. сообщаем, что в Едином государственном реестре прав на недвижимое имущество и сделок с ним зарегистрировано:

1.	Характеристики объекта недвижимости:		
	Кадастровый (или условный) номер объекта:		50:23:0050384:821
	наименование объекта:		Земельный участок
	назначение объекта:		Земли сельскохозяйственного назначения, для дачного строительства с правом возведения жилого дома с правом регистрации проживания в нем
	площадь объекта:		1 000 кв. м
	инвентарный номер, литер:		
	этажность (этаж):		
	номера на поэтажном плане:		
	адрес (местоположение) объекта:		Московская область, Раменский район, сельское поселение Рыболовское
	состав:		
2.	Правообладатель (правообладатели):	2.1.	Владельцы инвестиционных паев - Закрытый паевой инвестиционный фонд недвижимости "ТрастЮнион- Подмосковный" данные о которых устанавливаются на основании данных лицевых счетов владельцев инвестиционных паев в реестре владельцев инвестиционных паев и счетов депо владельцев инвестиционных паев.
3.	Вид, номер и дата государственной регистрации права:	3.1.	Общая долевая собственность, № 50-50-23/226/2014-028 от 21.11.2014
4.	Ограничение (обременение) права:		
	4.1.1. вид:		Доверительное управление, Московская область, Раменский район, сельское поселение Рыболовское, кад. № 50:23:0050384:821, Земельный участок, категория земель: земли сельскохозяйственного назначения, разрешенное использование: для дачного строительства с правом возведения жилого дома с правом регистрации проживания в нем, общая площадь 1 000 кв. м
	дата государственной регистрации:		04.02.2016
	номер государственной регистрации:		50-50/023-50/999/001/2016-635/2
	срок, на который установлено ограничение (обременение) права:		с 04.02.2016 от 01, 12, 2027
	лицо, в пользу которого установлено ограничение (обременение) права:		Закрытое акционерное общество Управляющая компания «РВМ Капитал», ИНН: 7722563196
	основание государственной регистрации:		Правила доверительного управления Закрытым паевым инвестиционным фондом недвижимости "Земельный фонд "Солид Подмосковный" зарегистрированы ФСФР России 18.10.2007г. за № 1028-94135580 от 18.10.2007; Договор о передаче прав и обязанностей по договору доверительного управления паевым инвестиционным фондом от 07.04.2015 №06/11

1

5.	Договоры участия в долевом строительстве:	не зарегистрировано
6.	Правопритязания:	отсутствуют
7.	Заявленные в судебном порядке права требования:	данные отсутствуют
8.	Отметка о возражении в отношении зарегистрированного права:	данные отсутствуют
9.	Отметка о наличии решения об изъятии объекта недвижимости для государственных и муниципальных нужд:	данные отсутствуют

Выписка выдана: Махортых Эдуард

Сведения, содержащиеся в настоящем документе, являются актуальными (действительными) на дату получения запроса органом, осуществляющим государственную регистрацию прав.
В соответствии со статьей 7 Федерального закона от 21 июля 1997 г. №122-ФЗ "О государственной регистрации прав на недвижимое имущество и сделок с ним" использование сведений, содержащихся в настоящей выписке, сообщаемых в форме, которые наносят ущерб правам и законным интересам правообладателя, влечет ответственность, предусмотренную законодательством Российской Федерации.

СПЕЦИАЛИСТ 1 РАЗРЯДА (должность уполномоченного должностного лица органа, осуществляющего государственную регистрацию прав) [illegible] Сунтаев Я.С. [illegible]

Получение заявителем выписки из ЕГРП для последующего предоставления в органы государственной власти, органы местного самоуправления и органы государственных внебюджетных фондов в целях получения государственных и муниципальных услуг не требуется. Данную информацию указанные органы обязаны запрашивать у Росреестра единственно [illegible] (Федеральный закон от 27.07.2010 № 210-ФЗ "Об организации предоставления государственных и муниципальных услуг", ч.1, ст.7)

2

ФЕДЕРАЛЬНАЯ СЛУЖБА ГОСУДАРСТВЕННОЙ РЕГИСТРАЦИИ, КАДАСТРА И КАРТОГРАФИИ

УПРАВЛЕНИЕ ФЕДЕРАЛЬНОЙ СЛУЖБЫ ГОСУДАРСТВЕННОЙ РЕГИСТРАЦИИ, КАДАСТРА И КАРТОГРАФИИ ПО МОСКОВСКОЙ ОБЛАСТИ

ВЫПИСКА ИЗ ЕДИНОГО ГОСУДАРСТВЕННОГО РЕЕСТРА ПРАВ НА НЕДВИЖИМОЕ ИМУЩЕСТВО И СДЕЛОК С НИМ

Дата 12.03.2016 № 50/023/001/2016-1517

На основании запроса от 10.03.2016 г., поступившего на рассмотрение 10.03.2016 г. сообщаем, что в Едином государственном реестре прав на недвижимое имущество и сделок с ним зарегистрировано:

1.	Характеристики объекта недвижимости:		
	Кадастровый (или условный) номер объекта:		50:23:0050384:822
	наименование объекта:		Земельный участок
	назначение объекта:		Земли сельскохозяйственного назначения, для дачного строительства с правом возведения жилого дома с правом регистрации проживания в нем
	площадь объекта:		1 000 кв. м
	инвентарный номер, литер:		
	этажность (этаж):		
	номера на поэтажном плане:		
	адрес (местоположение) объекта:		Московская область, Раменский район, сельское поселение Рыболовское
	состав:		
2.	Правообладатель (правообладатели):	2.1.	Владельцы инвестиционных паев - Закрытый паевой инвестиционный фонд недвижимости "ТрастЮнион- Подмосковный" данные о которых устанавливаются на основании данных лицевых счетов владельцев инвестиционных паев в реестре владельцев инвестиционных паев и счетов депо владельцев инвестиционных паев.
3.	Вид, номер и дата государственной регистрации права:	3.1.	Общая долевая собственность, № 50-50-23/226/2014-054 от 24.11.2014
4.	Ограничение (обременение) права:		
	4.1.1. вид:		Доверительное управление, Московская область, Раменский район, сельское поселение Рыболовское, кад. № 50:23:0050384:822, Земельный участок, категория земель: земли сельскохозяйственного назначения, разрешенное использование: для дачного строительства с правом возведения жилого дома с правом регистрации проживания в нем, общая площадь 1 000 кв. м
	дата государственной регистрации:		24.02.2016
	номер государственной регистрации:		50-50/023-50/999/001/2016-769/2
	срок, на который установлено ограничение (обременение) права:		с 24.02.2016 по 01.12.2027
	лицо, в пользу которого установлено ограничение (обременение) права:		Закрытое акционерное общество Управляющая компания «РВМ Капитал», ИНН: 7722563196
	основание государственной регистрации:		Правила доверительного управления Закрытым паевым инвестиционным фондом недвижимости "Земельный фонд "Солид Подмосковный" зарегистрированы ФСФР России 18.10.2007г. за № 1028-94135580 от 18.10.2007; Договор о передаче прав и обязанностей по договору доверительного управления паевым инвестиционным фондом от 07.04.2015 №06/11

1

5.	Договоры участия в долевом строительстве:	не зарегистрировано
6.	Правопритязания:	отсутствуют
7.	Заявленные в судебном порядке права требования:	данные отсутствуют
8.	Отметка о возражении в отношении зарегистрированного права:	данные отсутствуют
9.	Отметка о наличии решения об изъятии объекта недвижимости для государственных и муниципальных нужд:	данные отсутствуют

Выписка выдана: Махортых Эдуард

Сведения, содержащиеся в настоящем документе, являются актуальными (действительными) на дату получения запроса органом, осуществляющим государственную регистрацию прав.
В соответствии со статьей 7 Федерального закона от 21 июля 1997 г. №122-ФЗ "О государственной регистрации прав на недвижимое имущество и сделок с ним" использование сведений, содержащихся в настоящей выписке, способных к нанесению, которые наносят ущерб правам и законным интересам правообладателей, влечет ответственность, предусмотренную законодательством Российской Федерации.

СПЕЦИАЛИСТ 1 РАЗРЯДА (должность уполномоченного должностного лица органа, осуществляющего государственную регистрацию прав) — [подпись] — Фуртова Е. С. (фамилия, инициалы)

Получение заявителем выписки из ЕГРП для наследующего предоставления в органы государственной власти, органы местного самоуправления и органы государственных необходимых фондов в целях получения государственных и муниципальных услуг не требуется. Данную информацию указанные органы обязаны запрашивать у Реестра самостоятельно (федеральный закон от 27.07.2010 №210-ФЗ "Об организации предоставления государственных и муниципальных услуг", ч. 1, ст. 7)

2

ФЕДЕРАЛЬНАЯ СЛУЖБА ГОСУДАРСТВЕННОЙ РЕГИСТРАЦИИ, КАДАСТРА И КАРТОГРАФИИ

УПРАВЛЕНИЕ ФЕДЕРАЛЬНОЙ СЛУЖБЫ ГОСУДАРСТВЕННОЙ РЕГИСТРАЦИИ, КАДАСТРА И КАРТОГРАФИИ ПО МОСКОВСКОЙ ОБЛАСТИ

ВЫПИСКА ИЗ ЕДИНОГО ГОСУДАРСТВЕННОГО РЕЕСТРА ПРАВ НА НЕДВИЖИМОЕ ИМУЩЕСТВО И СДЕЛОК С НИМ

Дата 12.03.2016 № 50/023/001/2016-1423

На основании запроса от 10.03.2016 г., поступившего на рассмотрение 10.03.2016 г. сообщаем, что в Едином государственном реестре прав на недвижимое имущество и сделок с ним зарегистрировано:

1.	Характеристики объекта недвижимости:		
	Кадастровый (или условный) номер объекта:	50:23:0050384:823	
	наименование объекта:	Земельный участок	
	назначение объекта:	Земли сельскохозяйственного назначения, для дачного строительства с правом возведения жилого дома с правом регистрации проживания в нем	
	площадь объекта:	875 кв. м	
	инвентарный номер, литер:		
	этажность (этаж):		
	номера на поэтажном плане:		
	адрес (местоположение) объекта:	Московская область, Раменский район, сельское поселение Рыболовское	
	состав:		
2.	Правообладатель (правообладатели):	2.1.	Владельцы инвестиционных паев - Закрытый паевой инвестиционный фонд недвижимости "ТрастЮнион- Подмосковный" данные о которых устанавливаются на основании данных лицевых счетов владельцев инвестиционных паев в реестре владельцев инвестиционных паев и счетов депо владельцев инвестиционных паев.
3.	Вид, номер и дата государственной регистрации права:	3.1.	Общая долевая собственность, № 50-50-23/175/2014-079 от 28.08.2014
4.	Ограничение (обременение) права:		
	4.1.1. вид:		Доверительное управление, Московская область, Раменский район, сельское поселение Рыболовское, кад. № 50:23:0050384:823, Земельный участок, категория земель: земли сельскохозяйственного назначения, разрешенное использование: для дачного строительства с правом возведения жилого дома с правом регистрации проживания в нем, общая площадь 875 кв. м
	дата государственной регистрации:		25.02.2016
	номер государственной регистрации:		50-50/001-50/999/001/2016-975/2
	срок, на который установлено ограничение (обременение) права:		с 25.02.2016 по 01.12.2027
	лицо, в пользу которого установлено ограничение (обременение) права:		Закрытое акционерное общество Управляющая компания «ТрастЮнион-Фонды недвижимости», ИНН 7713615507
	основание государственной регистрации:		Правила доверительного управления Закрытым паевым инвестиционным фондом недвижимости "Земельный фонд "Солид Подмосковный" зарегистрированы ФСФР России 18.10.2007г. за № 1028-94135580 от 18.10.2007; Договор о передаче прав и обязанностей по договору доверительного управления паевым инвестиционным фондом от 07.04.2015 №06/11

5.	Договоры участия в долевом строительстве:	не зарегистрировано
6.	Правопритязания:	отсутствуют
7.	Заявленные в судебном порядке права требования:	данные отсутствуют
8.	Отметка о возражении в отношении зарегистрированного права:	данные отсутствуют
9.	Отметка о наличии решения об изъятии объекта недвижимости для государственных и муниципальных нужд:	данные отсутствуют

Выписка выдана: Махортых Эдуард Иванович

Сведения, содержащиеся в настоящем документе, являются актуальными (действительными) на дату получения запроса органом, осуществляющим государственную регистрацию прав. В соответствии со статьей 7 Федерального закона от 21 июля 1997 г. №122-ФЗ "О государственной регистрации прав на недвижимое имущество и сделок с ним" использование сведений, содержащихся в настоящей выписке, способом или в форме, которые наносят ущерб правам и законным интересам правообладателей, влечет ответственность, предусмотренную законодательством Российской Федерации.

СПЕЦИАЛИСТ 1 РАЗРЯДА — Фукалова И. С.

(должность уполномоченного должностного лица органа, осуществляющего государственную регистрацию прав) (подпись) (фамилия, инициалы)

Получение заявителем выписки из ЕГРП для последующего предоставления в органы государственной власти, органы местного самоуправления, органы государственных внебюджетных фондов в целях получения государственных и муниципальных услуг не требуется. Данную информацию указанные органы обязаны запрашивать у Росреестра самостоятельно (Федеральный закон от 27.07.2010 №210-ФЗ "Об организации предоставления государственных и муниципальных услуг", ч.1, ст. 7)

ФЕДЕРАЛЬНАЯ СЛУЖБА ГОСУДАРСТВЕННОЙ РЕГИСТРАЦИИ, КАДАСТРА И КАРТОГРАФИИ

УПРАВЛЕНИЕ ФЕДЕРАЛЬНОЙ СЛУЖБЫ ГОСУДАРСТВЕННОЙ РЕГИСТРАЦИИ, КАДАСТРА И КАРТОГРАФИИ ПО МОСКОВСКОЙ ОБЛАСТИ

ВЫПИСКА ИЗ ЕДИНОГО ГОСУДАРСТВЕННОГО РЕЕСТРА ПРАВ НА НЕДВИЖИМОЕ ИМУЩЕСТВО И СДЕЛОК С НИМ

Дата 12.03.2016 № 50/023/001/2016-1421

На основании запроса от 10.03.2016 г., поступившего на рассмотрение 10.03.2016 г. сообщаем, что в Едином государственном реестре прав на недвижимое имущество и сделок с ним зарегистрировано:

1.	Характеристики объекта недвижимости:		
	Кадастровый (или условный) номер объекта:	50:23:0050384:824	
	наименование объекта:	Земельный участок	
	назначение объекта:	Земли сельскохозяйственного назначения, для дачного строительства с правом возведения жилого дома с правом регистрации проживания в нем	
	площадь объекта:	875 кв. м	
	инвентарный номер, литер:		
	этажность (этаж):		
	номера на поэтажном плане:		
	адрес (местоположение) объекта:	Московская область, Раменский район, сельское поселение Рыболовское	
	состав:		
2.	Правообладатель (правообладатели):	2.1.	Владельцы инвестиционных паев - Закрытый паевой инвестиционный фонд недвижимости "ТрастЮнион- Подмосковный" данные о которых устанавливаются на основании данных лицевых счетов владельцев инвестиционных паев в реестре владельцев инвестиционных паев и счетов депо владельцев инвестиционных паев.
3.	Вид, номер и дата государственной регистрации права:	3.1.	Общая долевая собственность, № 50-50-23/175/2014-078 от 02.09.2014
4.	Ограничение (обременение) права:		
	4.1.1. вид:		Доверительное управление, Московская область, Раменский район, сельское поселение Рыболовское, кад. № 50:23:0050384:824, Земельный участок, категория земель: земли сельскохозяйственного назначения, разрешенное использование: для дачного строительства с правом возведения жилого дома с правом регистрации проживания в нем, общая площадь 875 кв. м
	дата государственной регистрации:		25.02.2016
	номер государственной регистрации:		50-50/001-50/999/001/2016-978/2
	срок, на который установлено ограничение (обременение) права:		с 25.02.2016 по 01.12.2027
	лицо, в пользу которого установлено ограничение (обременение) права:		Закрытое акционерное общество Управляющая компания «РВМ Капитал», ИНН: 7722563196
	основание государственной регистрации:		Правила доверительного управления Закрытым паевым инвестиционным фондом недвижимости "Земельный фонд "Солнд Подмосковный" зарегистрированы ФСФР России 18.10.2007г. за № 1028-94135580 от 18.10.2007; Договор о передаче прав и обязанностей по договору доверительного управления паевым инвестиционным фондом от 07.04.2015 №06/11

1

5.	Договоры участия в долевом строительстве:	не зарегистрированы
6.	Правопритязания:	отсутствуют
7.	Заявленные в судебном порядке права требования:	данные отсутствуют
8.	Отметка о возражении в отношении зарегистрированного права:	данные отсутствуют
9.	Отметка о наличии решения об изъятии объекта недвижимости для государственных и муниципальных нужд:	данные отсутствуют

Выписка выдана: Махортых Эдуард Иванович

Сведения, содержащиеся в настоящем документе, являются актуальными (действительными) на дату получения запроса органом, осуществляющим государственную регистрацию прав.
В соответствии со статьей 7 Федерального закона от 27 июля 1997 г. №122-ФЗ "О государственной регистрации прав на недвижимое имущество и сделок с ним" использование сведений, содержащихся в настоящей выписке, способами и в форме, которые наносят ущерб правам и законным интересам правообладателей, влечет ответственность, предусмотренную законодательством Российской Федерации.

СПЕЦИАЛИСТ 1 РАЗРЯДА — Ягодников И. С.

Получено заявителем выписка из ЕГРП для последующего предоставления органам государственной власти, органам местного самоуправления и иным государственным муниципальным органам в целях осуществления ими государственных функций, а также для предоставления государственных и муниципальных услуг. Ст. 6, ст. 7

2

ФЕДЕРАЛЬНАЯ СЛУЖБА ГОСУДАРСТВЕННОЙ РЕГИСТРАЦИИ, КАДАСТРА И КАРТОГРАФИИ

УПРАВЛЕНИЕ ФЕДЕРАЛЬНОЙ СЛУЖБЫ ГОСУДАРСТВЕННОЙ РЕГИСТРАЦИИ, КАДАСТРА И КАРТОГРАФИИ ПО МОСКОВСКОЙ ОБЛАСТИ

ВЫПИСКА ИЗ ЕДИНОГО ГОСУДАРСТВЕННОГО РЕЕСТРА ПРАВ НА НЕДВИЖИМОЕ ИМУЩЕСТВО И СДЕЛОК С НИМ

Дата 12.03.2016 № 50/023/001/2016-1432

На основании запроса от 10.03.2016 г., поступившего на рассмотрение 10.03.2016 г. сообщаем, что в Едином государственном реестре прав на недвижимое имущество и сделок с ним зарегистрировано:

1.	Характеристики объекта недвижимости:		
	Кадастровый (или условный) номер объекта:		50:23:0050384:825
	наименование объекта:		Земельный участок
	назначение объекта:		Земли сельскохозяйственного назначения, для дачного строительства с правом возведения жилого дома с правом регистрации проживания в нем
	площадь объекта:		875 кв. м
	инвентарный номер, литер:		
	этажность (этаж):		
	номера на поэтажном плане:		
	адрес (местоположение) объекта:		Московская область, Раменский район, сельское поселение Рыболовское
	состав:		
2.	Правообладатель (правообладатели):	2.1.	Владельцы инвестиционных паев - Закрытый паевой инвестиционный фонд недвижимости "ТрастЮнион- Подмосковный" данные о которых устанавливаются на основании данных лицевых счетов владельцев инвестиционных паев в реестре владельцев инвестиционных паев и счетов депо владельцев инвестиционных паев.
3.	Вид, номер и дата государственной регистрации права:	3.1.	Общая долевая собственность, № 50-50-23/175/2014-077 от 02.09.2014
4.	Ограничение (обременение) права:		
	4.1.1.	вид:	Доверительное управление, Московская область, Раменский район, сельское поселение Рыболовское, кад. № 50:23:0050384:825, Земельный участок, категория земель: земли сельскохозяйственного назначения, разрешенное использование: для дачного строительства с правом возведения жилого дома с правом регистрации проживания в нем, общая площадь 875 кв. м
		дата государственной регистрации:	25.02.2016
		номер государственной регистрации:	50-50/001-50/999/001/2016-979/2
		срок, на который установлено ограничение (обременение) права:	с 25.02.2016 по 01.12.2027
		лицо, в пользу которого установлено ограничение (обременение) права:	Закрытое акционерное общество Управляющая компания «РВМ Капитал», ИНН: 7722563196
		основание государственной регистрации:	Правила доверительного управления Закрытым паевым инвестиционным фондом недвижимости "Земельный фонд "Солнд Подмосковный" зарегистрированы ФСФР России 18.10.2007г. за № 1028-94135580 от 18.10.2007; Договор о передаче прав и обязанностей по договору доверительного управления паевым инвестиционным фондом от 07.04.2015 №06/11

5.	Договоры участия в долевом строительстве:	не зарегистрировано
6.	Правопритязания:	отсутствуют
7.	Заявленные в судебном порядке права требования:	данные отсутствуют
8.	Отметка о возражении в отношении зарегистрированного права:	данные отсутствуют
9.	Отметка о наличии решения об изъятии объекта недвижимости для государственных и муниципальных нужд:	данные отсутствуют

Выписка выдана: Махортых Эдуард Иванович

Сведения, содержащиеся в настоящем документе, являются актуальными (действительными) на дату получения запроса органом, осуществляющим государственную регистрацию прав.
В соответствии со статьей 7 Федерального закона от 24 июля 1997 г. №122-ФЗ "О государственной регистрации прав на недвижимое имущество и сделок с ним" использование сведений, содержащихся в настоящей выписке, способами, или в форме, которые наносят ущерб правам и законным интересам правообладателей, влечет ответственность, предусмотренную законодательством Российской Федерации.

СПЕЦИАЛИСТ 1 РАЗРЯДА — Фетисов И. С.

ФЕДЕРАЛЬНАЯ СЛУЖБА ГОСУДАРСТВЕННОЙ РЕГИСТРАЦИИ, КАДАСТРА И КАРТОГРАФИИ

УПРАВЛЕНИЕ ФЕДЕРАЛЬНОЙ СЛУЖБЫ ГОСУДАРСТВЕННОЙ РЕГИСТРАЦИИ, КАДАСТРА И КАРТОГРАФИИ ПО МОСКОВСКОЙ ОБЛАСТИ

ВЫПИСКА ИЗ ЕДИНОГО ГОСУДАРСТВЕННОГО РЕЕСТРА ПРАВ НА НЕДВИЖИМОЕ ИМУЩЕСТВО И СДЕЛОК С НИМ

Дата 13.02.2016 № 50/023/001/2016-905

На основании запроса от 11.02.2016 г., поступившего на рассмотрение 11.02.2016 г., сообщаем, что в Едином государственном реестре прав на недвижимое имущество и сделок с ним зарегистрировано:

1.	Характеристики объекта недвижимости:		
	Кадастровый (или условный) номер объекта:	50:23:0050384:826	
	наименование объекта:	Земельный участок	
	назначение объекта:	Земли сельскохозяйственного назначения, для дачного строительства с правом возведения жилого дома с правом регистрации проживания в нем	
	площадь объекта:	1 000 кв. м	
	инвентарный номер, литер:		
	этажность (этаж):		
	номера на поэтажном плане:		
	адрес (местоположение) объекта:	Московская область, Раменский район, сельское поселение Рыболовское	
	состав:		
2.	Правообладатель (правообладатели):	2.1.	Владельцы инвестиционных паев - Закрытый паевой инвестиционный фонд недвижимости "ТрастЮнион- Подмосковный" данные о которых устанавливаются на основании данных лицевых счетов владельцев инвестиционных паев в реестре владельцев инвестиционных паев и счетов депо владельцев инвестиционных паев.
3.	Вид, номер и дата государственной регистрации права:	3.1.	Общая долевая собственность, № 50-50-23/175/2014-076 от 02.09.2014
4.	Ограничение (обременение) права:		
	4.1.1. вид:		Доверительное управление
	дата государственной регистрации:		04.02.2016
	номер государственной регистрации:		50-50/023-50/999/001/2016-577/2
	срок, на который установлено ограничение (обременение) права:		с 04.02.2016 по 01.12.2027
	лицо, в пользу которого установлено ограничение (обременение) права:		Закрытое акционерное общество Управляющая компания «РВМ Капитал», ИНН: 7722563196
	основание государственной регистрации:		Правила доверительного управления Закрытым паевым инвестиционным фондом недвижимости "Земельный фонд "Солид Подмосковный" зарегистрированы ФСФР России 18.10.2007г. за № 1028-94135580 от 18.10.2007; Договор о передаче прав и обязанностей по договору доверительного управления паевым инвестиционным фондом от 07.04.2015 №06/11
5.	Договоры участия в долевом строительстве:		не зарегистрировано
6.	Правопритязания:		отсутствуют
7.	Заявленные в судебном порядке права требования:		данные отсутствуют

5.	Договоры участия в долевом строительстве:	не зарегистрировано
6.	Правопритязания:	отсутствуют
7.	Заявленные в судебном порядке права требования:	данные отсутствуют
8.	Отметка о возражении в отношении зарегистрированного права:	данные отсутствуют
9.	Отметка о наличии решения об изъятии объекта недвижимости для государственных и муниципальных нужд:	данные отсутствуют

Выписка выдана: Махортых Эдуард Иванович

Сведения, содержащиеся в настоящем документе, являются актуальными (действительными) на дату получения запроса органом, осуществляющим государственную регистрацию прав.
В соответствии со статьей 7 Федерального закона от 21 июля 1997 г. №122-ФЗ "О государственной регистрации прав на недвижимое имущество и сделок с ним" использование сведений, содержащихся в настоящей выписке, способами или в форме, которые наносят ущерб правам и законным интересам правообладателей, влечет ответственность, предусмотренную законодательством Российской Федерации.

СПЕЦИАЛИСТ 1 РАЗРЯДА — Фадеева И. С.

Получение заявителем выписки из ЕГРП для последующего предоставления в орган государственной власти, орган местного самоуправления и орган государственного внебюджетного фонда в целях исполнения государственной (муниципальной) услуги не требуется. (Закон Российской Федерации от 21.07.1993 № 5485-1 "О государственной тайне", ст. 5 п. 4, ст. 7)

ФЕДЕРАЛЬНАЯ СЛУЖБА ГОСУДАРСТВЕННОЙ РЕГИСТРАЦИИ, КАДАСТРА И КАРТОГРАФИИ

УПРАВЛЕНИЕ ФЕДЕРАЛЬНОЙ СЛУЖБЫ ГОСУДАРСТВЕННОЙ РЕГИСТРАЦИИ, КАДАСТРА И КАРТОГРАФИИ ПО МОСКОВСКОЙ ОБЛАСТИ

ВЫПИСКА ИЗ ЕДИНОГО ГОСУДАРСТВЕННОГО РЕЕСТРА ПРАВ НА НЕДВИЖИМОЕ ИМУЩЕСТВО И СДЕЛОК С НИМ

Дата 13.02.2016 № 50/023/001/2016-858

На основании запроса от 11.02.2016 г., поступившего на рассмотрение 11.02.2016 г. сообщаем, что в Едином государственном реестре прав на недвижимое имущество и сделок с ним зарегистрировано:

1.	Характеристики объекта недвижимости:		
	Кадастровый (или условный) номер объекта:		50:23:0050384:827
	наименование объекта:		Земельный участок
	назначение объекта:		Земли сельскохозяйственного назначения, для дачного строительства с правом возведения жилого дома с правом регистрации проживания в нем
	площадь объекта:		1 000 кв. м
	инвентарный номер, литер:		
	этажность (этаж):		
	номера на поэтажном плане:		
	адрес (местоположение) объекта:		Московская область, Раменский район, сельское поселение Рыболовское
	состав:		
2.	Правообладатель (правообладатели):	2.1.	Владельцы инвестиционных паев - Закрытый паевой инвестиционный фонд недвижимости "ТрастЮнион- Подмосковный" данные о которых устанавливаются на основании данных лицевых счетов владельцев инвестиционных паев в реестре владельцев инвестиционных паев и счетов депо владельцев инвестиционных паев.
3.	Вид, номер и дата государственной регистрации права:	3.1.	Общая долевая собственность, № 50-50-23/175/2014-075 от 02.09.2014
4.	Ограничение (обременение) права:		
	4.1.1. вид:		Доверительное управление, Московская область, Раменский район, сельское поселение Рыболовское, кад. № 50:23:0050384:827, Земельный участок, категория земель: земли сельскохозяйственного назначения, разрешенное использование: для дачного строительства с правом возведения жилого дома с правом регистрации проживания в нем, общая площадь 1 000 кв. м
	дата государственной регистрации:		04.02.2016
	номер государственной регистрации:		50-50/023-50/999/001/2016-570/2
	срок, на который установлено ограничение (обременение) права:		с 04.02.2016 по 01.12.2027
	лицо, в пользу которого установлено ограничение (обременение) права:		Закрытое акционерное общество Управляющая компания «РВМ Капитал», ИНН: 7722563196
	основание государственной регистрации:		Правила доверительного управления Закрытым паевым инвестиционным фондом недвижимости "Земельный фонд "Солид Подмосковный" зарегистрированы ФСФР России 18.10.2007г. за № 1028-94135580 от 18.10.2007; Договор о передаче прав и обязанностей по договору доверительного управления паевым инвестиционным фондом от 07.04.2015 №06/11

1

8.	Отметка о возражении в отношении зарегистрированного права:	данные отсутствуют
9.	Отметка о наличии решения об изъятии объекта недвижимости для государственных и муниципальных нужд:	данные отсутствуют

Выписка выдана: Махортых Эдуард

Сведения, содержащиеся в настоящем документе, являются актуальными (действительными) на дату получения запроса органом, осуществляющим государственную регистрацию прав.
В соответствии со статьей 7 Федерального закона от 21 июля 1997 г. №122-ФЗ "О государственной регистрации прав на недвижимое имущество и сделок с ним" использование сведений, содержащихся в настоящей выписке, способами или в форме, которые наносят ущерб правам и законным интересам правообладателей, влечет ответственность, предусмотренную законодательством Российской Федерации.

СПЕЦИАЛИСТ 1 РАЗРЯДА — Фурсенко И. С.

(должность уполномоченного должностного лица органа, осуществляющего государственную регистрацию прав) — (подпись, ЭЦП) — (фамилия, инициалы)

Получение заявителем выписки из ЕГРП для последующего предоставления в органы государственной власти, органы местного сельского правления и органы государственных внебюджетных фондов в целях получения государственных и муниципальных услуг, не требуется. Данную информацию указанные органы обязаны запрашивать у Росреестра самостоятельно (Федеральный закон от 27.07.2010 №210-ФЗ "Об организации предоставления государственных и муниципальных услуг", ч.1, п.7)

2

ФЕДЕРАЛЬНАЯ СЛУЖБА ГОСУДАРСТВЕННОЙ РЕГИСТРАЦИИ, КАДАСТРА И КАРТОГРАФИИ

УПРАВЛЕНИЕ ФЕДЕРАЛЬНОЙ СЛУЖБЫ ГОСУДАРСТВЕННОЙ РЕГИСТРАЦИИ, КАДАСТРА И КАРТОГРАФИИ ПО МОСКОВСКОЙ ОБЛАСТИ

ВЫПИСКА ИЗ ЕДИНОГО ГОСУДАРСТВЕННОГО РЕЕСТРА ПРАВ НА НЕДВИЖИМОЕ ИМУЩЕСТВО И СДЕЛОК С НИМ

Дата 12.03.2016 № 50/023/001/2016-1422

На основании запроса от 10.03.2016 г., поступившего на рассмотрение 10.03.2016 г. сообщаем, что в Едином государственном реестре прав на недвижимое имущество и сделок с ним зарегистрировано:

1.	Характеристики объекта недвижимости:		
	Кадастровый (или условный) номер объекта:	50:23:0050384:828	
	наименование объекта:	Земельный участок	
	назначение объекта:	Земли сельскохозяйственного назначения, для дачного строительства с правом возведения жилого дома с правом регистрации проживания в нем	
	площадь объекта:	875 кв. м	
	инвентарный номер, литер:		
	этажность (этаж):		
	номера на поэтажном плане:		
	адрес (местоположение) объекта:	Московская область, Раменский район, сельское поселение Рыболовское	
	состав:		
2.	Правообладатель (правообладатели):	2.1.	Владельцы инвестиционных паев - Закрытый паевой инвестиционный фонд недвижимости "ТрастЮпион- Подмосковный" данные о которых устанавливаются на основании данных лицевых счетов владельцев инвестиционных паев в реестре владельцев инвестиционных паев и счетов депо владельцев инвестиционных паев.
3.	Вид, номер и дата государственной регистрации права:	3.1.	Общая долевая собственность, № 50-50-23/175/2014-074 от 02.09.2014
4.	Ограничение (обременение) права:		
	4.1.1. вид:		Доверительное управление, Московская область, Раменский район, сельское поселение Рыболовское, кад. № 50:23:0050384:828, Земельный участок, категория земель: земли сельскохозяйственного назначения, разрешенное использование: для дачного строительства с правом возведения жилого дома с правом регистрации проживания в нем, общая площадь 875 кв. м
	дата государственной регистрации:		25.02.2016
	номер государственной регистрации:		50-50/001-50/999/001/2016-984/2
	срок, на который установлено ограничение (обременение) права:		с 25.02.2016 по 01.12.2027
	лицо, в пользу которого установлено ограничение (обременение) права:		Закрытое акционерное общество Управляющая компания «РВМ Капитал», ИНН: 7722563196
	основание государственной регистрации:		Правила доверительного управления Закрытым паевым инвестиционным фондом недвижимости "Земельный фонд "Солид Подмосковный" зарегистрированы ФСФР России 18.10.2007г. за № 1028-94135580 от 18.10.2007; Договор о передаче прав и обязанностей по договору доверительного управления паевым инвестиционным фондом от 07.04.2015 №06/11

5.	Договоры участия в долевом строительстве:	не зарегистрировано
6.	Правопритязания:	отсутствуют
7.	Заявленные в судебном порядке права требования:	данные отсутствуют
8.	Отметка о возражении в отношении зарегистрированного права:	данные отсутствуют
9.	Отметка о наличии решения об изъятии объекта недвижимости для государственных и муниципальных нужд:	данные отсутствуют

Выписка выдана: Махортых Эдуард

Сведения, содержащиеся в настоящем документе, являются актуальными (действительными) на дату получения запроса органом, осуществляющим государственную регистрацию прав.
В соответствии со статьей 7 Федерального закона от 21 июля 1997 г. №122-ФЗ "О государственной регистрации прав на недвижимое имущество и сделок с ним" использование сведений, содержащихся в настоящей выписке, в противоправных целях, в том числе в форме, которые наносят ущерб правам и законным интересам правообладателей, влечет ответственность, предусмотренную законодательством Российской Федерации.

СПЕЦИАЛИСТ 1 РАЗРЯДА (должность уполномоченного должностного лица органа, осуществляющего государственную регистрацию прав) — (подпись) — Федотов И. С. (фамилия, инициалы)

Получение заявителем выписки из ЕГРП для последующего предоставления в орган(ы) государственной власти, органы местного самоуправления, иные государственные внебюджетные фонды и иные получатели государственных и муниципальных услуг не требуется. Данное предоставление указанным органам обязанны запрещать в Росреестре самостоятельно без заявителя запрос от 27.07.2010 №210-ФЗ "Об организации предоставления государственных и муниципальных услуг", ч.1, ст.7)

ФЕДЕРАЛЬНАЯ СЛУЖБА ГОСУДАРСТВЕННОЙ РЕГИСТРАЦИИ, КАДАСТРА И КАРТОГРАФИИ

УПРАВЛЕНИЕ ФЕДЕРАЛЬНОЙ СЛУЖБЫ ГОСУДАРСТВЕННОЙ РЕГИСТРАЦИИ, КАДАСТРА И КАРТОГРАФИИ ПО МОСКОВСКОЙ ОБЛАСТИ

ВЫПИСКА ИЗ ЕДИНОГО ГОСУДАРСТВЕННОГО РЕЕСТРА ПРАВ НА НЕДВИЖИМОЕ ИМУЩЕСТВО И СДЕЛОК С НИМ

Дата 12.03.2016 № 50/023/001/2016-1430

На основании запроса от 10.03.2016 г., поступившего на рассмотрение 10.03.2016 г. сообщаем, что в Едином государственном реестре прав на недвижимое имущество и сделок с ним зарегистрировано:

1.	Характеристики объекта недвижимости:		
	Кадастровый (или условный) номер объекта:		50:23:0050384:830
	наименование объекта:		Земельный участок
	назначение объекта:		Земли сельскохозяйственного назначения, для дачного строительства с правом возведения жилого дома с правом регистрации проживания в нем
	площадь объекта:		875 кв. м
	инвентарный номер, литер:		
	этажность (этаж):		
	номера на поэтажном плане:		
	адрес (местоположение) объекта:		Московская область, Раменский район, сельское поселение Рыболовское
	состав:		
2.	Правообладатель (правообладатели):	2.1.	Владельцы инвестиционных паев - Закрытый паевой инвестиционный фонд недвижимости "ТрастЮнион- Подмосковный" данные о которых устанавливаются на основании данных лицевых счетов владельцев инвестиционных паев в реестре владельцев инвестиционных паев и счетов депо владельцев инвестиционных паев.
3.	Вид, номер и дата государственной регистрации права:	3.1.	Общая долевая собственность, № 50-50-23/175/2014-072 от 02.09.2014
4.	Ограничение (обременение) права:		
	4.1.1. вид:		Доверительное управление, Московская область, Раменский район, сельское поселение Рыболовское, кад. № 50:23:0050384:830, Земельный участок, категория земель: земли сельскохозяйственного назначения, разрешенное использование: для дачного строительства с правом возведения жилого дома с правом регистрации проживания в нем, общая площадь 875 кв. м
	дата государственной регистрации:		24.02.2016
	номер государственной регистрации:		50-50/023-50/999/001/2016-988/2
	срок, на который установлено ограничение (обременение) права:		с 24.02.2016 до 01. 12. 2027
	лицо, в пользу которого установлено ограничение (обременение) права:		Закрытое акционерное общество Управляющая компания «РВМ Капитал», ИНН: 7722563196
	основание государственной регистрации:		Правила доверительного управления Закрытым паевым инвестиционным фондом недвижимости "Земельный фонд "Солнд Подмосковный" зарегистрированы ФСФР России 18.10.2007г. за № 1028-94135580 от 18.10.2007; Договор о передаче прав и обязанностей по договору доверительного управления паевым инвестиционным фондом от 07.04.2015 №06/11

1

5.	Договоры участия в долевом строительстве:	не зарегистрировано
6.	Правопритязания:	отсутствуют
7.	Заявленные в судебном порядке права требования:	данные отсутствуют
8.	Отметка о возражении в отношении зарегистрированного права:	данные отсутствуют
9.	Отметка о наличии решения об изъятии объекта недвижимости для государственных и муниципальных нужд:	данные отсутствуют

Выписка выдана: Махортых Эдуард Иванович

Сведения, содержащиеся в настоящем документе, являются актуальными (действительными) на дату получения запроса органом, осуществляющим государственную регистрацию прав.
В соответствии со статьей 7 Федерального закона от 21 июля 1997 г. №122-ФЗ "О государственной регистрации прав на недвижимое имущество и сделок с ним" использование сведений, содержащихся в настоящей выписке, способами или в форме, которые наносят ущерб правам и законным интересам правообладателей, влечет ответственность, предусмотренную законодательством Российской Федерации.

СПЕЦИАЛИСТ 1 РАЗРЯДА — Фунтиков И. С.

(должность уполномоченного должностного лица органа, осуществляющего государственную регистрацию прав) — (подпись) — (фамилия, инициалы)

Получение заявителем выписки из ЕГРП для последующего предоставления [illegible] в власти, органы местного самоуправления и органы государственных внебюджетных фондов в целях получения государственных [illegible] не требуется. Данное информационное указанные органы обязаны запрашивать у Реестра самостоятельно. Федеральный закон от 27.07.2010 №210-ФЗ "Об организации предоставления государственных и муниципальных [illegible]", ч.1, ст.7)

2

Отчет об оценке земельных участков (467 ед.) для дачного строительства с правом возведения жилого дома с правом регистрации проживания в нем, расположенных в Раменском районе Московской области

ФЕДЕРАЛЬНАЯ СЛУЖБА ГОСУДАРСТВЕННОЙ РЕГИСТРАЦИИ, КАДАСТРА И КАРТОГРАФИИ

УПРАВЛЕНИЕ ФЕДЕРАЛЬНОЙ СЛУЖБЫ ГОСУДАРСТВЕННОЙ РЕГИСТРАЦИИ, КАДАСТРА И КАРТОГРАФИИ ПО МОСКОВСКОЙ ОБЛАСТИ

ВЫПИСКА ИЗ ЕДИНОГО ГОСУДАРСТВЕННОГО РЕЕСТРА ПРАВ НА НЕДВИЖИМОЕ ИМУЩЕСТВО И СДЕЛОК С НИМ

Дата 12.03.2016 № 50/023/001/2016-1429

На основании запроса от 10.03.2016 г., поступившего на рассмотрение 10.03.2016 г. сообщаем, что в Едином государственном реестре прав на недвижимое имущество и сделок с ним зарегистрировано:

1.	Характеристики объекта недвижимости:		
	Кадастровый (или условный) номер объекта:		50:23:0050384:831
	наименование объекта:		Земельный участок
	назначение объекта:		Земли сельскохозяйственного назначения, для дачного строительства с правом возведения жилого дома с правом регистрации проживания в нем
	площадь объекта:		875 кв. м
	инвентарный номер, литер:		
	этажность (этаж):		
	номера на поэтажном плане:		
	адрес (местоположение) объекта:		Московская область, Раменский район, сельское поселение Рыболовское
	состав:		
2.	Правообладатель (правообладатели):	2.1.	Владельцы инвестиционных паев - Закрытый паевой инвестиционный фонд недвижимости "ТрастЮнион- Подмосковный" данные о которых устанавливаются на основании данных лицевых счетов владельцев инвестиционных паев в реестре владельцев инвестиционных паев и счетов депо владельцев инвестиционных паев.
3.	Вид, номер и дата государственной регистрации права:	3.1.	Общая долевая собственность, № 50-50-23/175/2014-070 от 02.09.2014
4.	Ограничение (обременение) права:		
	4.1.1. вид:		Доверительное управление, Московская область, Раменский район, сельское поселение Рыболовское, кад. № 50:23:0050384:831, Земельный участок, категория земель: земли сельскохозяйственного назначения, разрешенное использование: для дачного строительства с правом возведения жилого дома с правом регистрации проживания в нем, общая площадь 875 кв. м
	дата государственной регистрации:		25.02.2016
	номер государственной регистрации:		50-50/023-50/999/001/2016-990/2
	срок, на который установлено ограничение (обременение) права:		с 25.02.2016 до 01, 12, 2027
	лицо, в пользу которого установлено ограничение (обременение) права:		Закрытое акционерное общество Управляющая компания «РВМ Капитал», ИНН: 7722563196
	основание государственной регистрации:		Правила доверительного управления Закрытым паевым инвестиционным фондом недвижимости "Земельный фонд "Солид Подмосковный" зарегистрированы ФСФР России 18.10.2007г. за № 1028-94135580 от 18.10.2007; Договор о передаче прав и обязанностей по договору доверительного управления паевым инвестиционным фондом от 07.04.2015 №06/11

1

5.	Договоры участия в долевом строительстве:	не зарегистрировано
6.	Правопритязания:	отсутствуют
7.	Заявленные в судебном порядке права требования:	данные отсутствуют
8.	Отметка о возражении в отношении зарегистрированного права:	данные отсутствуют
9.	Отметка о наличии решения об изъятии объекта недвижимости для государственных и муниципальных нужд:	данные отсутствуют

Выписка выдана: Махортых Эдуард Иванович

Сведения, содержащиеся в настоящем документе, являются актуальными (действительными) на дату получения запроса органом, осуществляющим государственную регистрацию прав.
В соответствии со статьей 7 Федерального закона от 21 июля 1997 г. №122-ФЗ "О государственной регистрации прав на недвижимое имущество и сделок с ним" использование сведений, содержащихся в настоящей выписке, способами или в форме, которые наносят ущерб правам и законным интересам правообладателей, влечет ответственность, предусмотренную законодательством Российской Федерации.

СПЕЦИАЛИСТ 1 РАЗРЯДА — Фуртаков Н. С.

Получение заявителем выписки из ЕГРП для пользования предоставления в правах государственной власти, органы местного самоуправления и органы государственных необходимых фондов в целях получения государственных [illegible] не требуется. Данную информацию указанные органы обязаны запрашивать у Росреестра самостоятельно федеральный закон от 27.07.2010 №210-ФЗ "Об организации предоставления государственных и муниципальных услуг", ч.1, ст.7)

2

ФЕДЕРАЛЬНАЯ СЛУЖБА ГОСУДАРСТВЕННОЙ РЕГИСТРАЦИИ, КАДАСТРА И КАРТОГРАФИИ

УПРАВЛЕНИЕ ФЕДЕРАЛЬНОЙ СЛУЖБЫ ГОСУДАРСТВЕННОЙ РЕГИСТРАЦИИ, КАДАСТРА И КАРТОГРАФИИ ПО МОСКОВСКОЙ ОБЛАСТИ

ВЫПИСКА ИЗ ЕДИНОГО ГОСУДАРСТВЕННОГО РЕЕСТРА ПРАВ НА НЕДВИЖИМОЕ ИМУЩЕСТВО И СДЕЛОК С НИМ

Дата 12.03.2016 № 50/023/001/2016-1457

На основании запроса от 10.03.2016 г., поступившего на рассмотрение 10.03.2016 г сообщаем, что в Едином государственном реестре прав на недвижимое имущество и сделок с ним зарегистрировано:

1.	Характеристики объекта недвижимости:		
	Кадастровый (или условный) номер объекта:		50:23:0050384:832
	наименование объекта:		Земельный участок
	назначение объекта:		Земли сельскохозяйственного назначения, для дачного строительства с правом возведения жилого дома с правом регистрации проживания в нем
	площадь объекта:		875 кв. м
	инвентарный номер, литер:		
	этажность (этаж):		
	номера на поэтажном плане:		
	адрес (местоположение) объекта:		Московская область, Раменский район, сельское поселение Рыболовское
	состав:		
2.	Правообладатель (правообладатели):	2.1.	Владельцы инвестиционных паев - Закрытый паевой инвестиционный фонд недвижимости "ТрастЮнион- Подмосковный" данные о которых устанавливаются на основании данных лицевых счетов владельцев инвестиционных паев в реестре владельцев инвестиционных паев и счетов депо владельцев инвестиционных паев.
3.	Вид, номер и дата государственной регистрации права:	3.1.	Общая долевая собственность, № 50-50-23/175/2014-069 от 02.09.2014
4.	Ограничение (обременение) права:		
	4.1.1. вид:		Доверительное управление, Московская область, Раменский район, сельское поселение Рыболовское, кад. № 50:23:0050384:832, Земельный участок, категория земель: земли сельскохозяйственного назначения, разрешенное использование: для дачного строительства с правом возведения жилого дома с правом регистрации проживания в нем, общая площадь 875 кв. м
	дата государственной регистрации:		25.02.2016
	номер государственной регистрации:		50-50/023-50/999/001/2016-992/2
	срок, на который установлено ограничение (обременение) права:		с 25.02.2016 до 01, 12, 2027
	лицо, в пользу которого установлено ограничение (обременение) права:		Закрытое акционерное общество Управляющая компания «РВМ Капитал», ИНН: 7722563196
	основание государственной регистрации:		Правила доверительного управления Закрытым паевым инвестиционным фондом недвижимости "Земельный фонд "Солид Подмосковный" зарегистрированы ФСФР России 18.10.2007г. за № 1028-94135580 от 18.10.2007; Договор о передаче прав и обязанностей по договору доверительного управления паевым инвестиционным фондом от 07.04.2015 №06/11

1

5.	Договоры участия в долевом строительстве:	не зарегистрировано
6.	Правопритязания:	отсутствуют
7.	Заявленные в судебном порядке права требования:	данные отсутствуют
8.	Отметка о возражении в отношении зарегистрированного права:	данные отсутствуют
9.	Отметка о наличии решения об изъятии объекта недвижимости для государственных и муниципальных нужд:	данные отсутствуют

Выписка выдана: Махортых Эдуард Иванович

Сведения, содержащиеся в настоящем документе, являются актуальными (действительными) на дату получения запроса органом, осуществляющим государственную регистрацию прав.
В соответствии со статьей 7 Федерального закона от 21 июля 1997 г. №122-ФЗ "О государственной регистрации прав на недвижимое имущество и сделок с ним" использование сведений, содержащихся в настоящей выписке, способами или в форме, которые наносят ущерб правам и законным интересам правообладателей, влечет ответственность, предусмотренную законодательством Российской Федерации.

СПЕЦИАЛИСТ 1 РАЗРЯДА — Протасов И. С.

Получение заявителем выписки из ЕГРП для подтверждения предоставления [illegible] государственной власти, органы местного самоуправления и органы государственных внебюджетных фондов в целях получения государственных и муниципальных услуг не требуется. Данное информацию указанные органы обязаны запрашивать у Реестра [illegible] от 27.07.2010 №210-ФЗ "Об организации предоставления государственных и муниципальных услуг", ч.1, ст.7)

2

ФЕДЕРАЛЬНАЯ СЛУЖБА ГОСУДАРСТВЕННОЙ РЕГИСТРАЦИИ, КАДАСТРА И КАРТОГРАФИИ

УПРАВЛЕНИЕ ФЕДЕРАЛЬНОЙ СЛУЖБЫ ГОСУДАРСТВЕННОЙ РЕГИСТРАЦИИ, КАДАСТРА И КАРТОГРАФИИ ПО МОСКОВСКОЙ ОБЛАСТИ

ВЫПИСКА ИЗ ЕДИНОГО ГОСУДАРСТВЕННОГО РЕЕСТРА ПРАВ НА НЕДВИЖИМОЕ ИМУЩЕСТВО И СДЕЛОК С НИМ

Дата 12.03.2016 № 50/023/001/2016-1455

На основании запроса от 10.03.2016 г., поступившего на рассмотрение 10.03.2016 г сообщаем, что в Едином государственном реестре прав на недвижимое имущество и сделок с ним зарегистрировано:

1.	Характеристики объекта недвижимости:		
	Кадастровый (или условный) номер объекта:		50:23:0050384:833
	наименование объекта:		Земельный участок
	назначение объекта:		Земли сельскохозяйственного назначения, для дачного строительства с правом возведения жилого дома с правом регистрации проживания в нем
	площадь объекта:		875 кв. м
	инвентарный номер, литер:		
	этажность (этаж):		
	номера на поэтажном плане:		
	адрес (местоположение) объекта:		Московская область, Раменский район, сельское поселение Рыболовское
	состав:		
2.	Правообладатель (правообладатели):	2.1.	Владельцы инвестиционных паев - Закрытый паевой инвестиционный фонд недвижимости "ТрастЮнион- Подмосковный" данные о которых устанавливаются на основании данных лицевых счетов владельцев инвестиционных паев в реестре владельцев инвестиционных паев и счетов депо владельцев инвестиционных паев.
3.	Вид, номер и дата государственной регистрации права:	3.1.	Общая долевая собственность, № 50-50-23/175/2014-068 от 02.09.2014
4.	Ограничение (обременение) права:		
	4.1.1.	вид:	Доверительное управление, Московская область, Раменский район, сельское поселение Рыболовское, кад. № 50:23:0050384:833, Земельный участок, категория земель: земли сельскохозяйственного назначения, разрешенное использование: для дачного строительства с правом возведения жилого дома с правом регистрации проживания в нем, общая площадь 875 кв. м
		дата государственной регистрации:	25.02.2016
		номер государственной регистрации:	50-50/023-50/999/001/2016-995/2
		срок, на который установлено ограничение (обременение) права:	с 25.02.2016 до 01.12.2027
		лицо, в пользу которого установлено ограничение (обременение) права:	Закрытое акционерное общество Управляющая компания «РВМ Капитал», ИНН: 7722563196
		основание государственной регистрации:	Правила доверительного управления Закрытым паевым инвестиционным фондом недвижимости "Земельный фонд "Солид Подмосковный" зарегистрированы ФСФР России 18.10.2007г. за № 1028-94135580 от 18.10.2007; Договор о передаче прав и обязанностей по договору доверительного управления паевым инвестиционным фондом от 07.04.2015 №06/11

5.	Договоры участия в долевом строительстве:	не зарегистрировано
6.	Правопритязания:	отсутствуют
7.	Заявленные в судебном порядке права требования:	данные отсутствуют
8.	Отметка о возражении в отношении зарегистрированного права:	данные отсутствуют
9.	Отметка о наличии решения об изъятии объекта недвижимости для государственных и муниципальных нужд:	данные отсутствуют

Выписка выдана: Махортых Эдуард Иванович

Сведения, содержащиеся в настоящем документе, являются актуальными (действительными) на дату получения запроса органом, осуществляющим государственную регистрацию прав.
В соответствии со статьей 7 Федерального закона от 21 июля 1997 г. №122-ФЗ "О государственной регистрации прав на недвижимое имущество и сделок с ним" использование сведений, содержащихся в настоящей выписке, в случаях или в форме, которые наносят ущерб правам и законным интересам правообладателей, влечет ответственность, предусмотренную законодательством Российской Федерации.

СПЕЦИАЛИСТ 1 РАЗРЯДА — Фомичева И. С.

ФЕДЕРАЛЬНАЯ СЛУЖБА ГОСУДАРСТВЕННОЙ РЕГИСТРАЦИИ, КАДАСТРА И КАРТОГРАФИИ

УПРАВЛЕНИЕ ФЕДЕРАЛЬНОЙ СЛУЖБЫ ГОСУДАРСТВЕННОЙ РЕГИСТРАЦИИ, КАДАСТРА И КАРТОГРАФИИ ПО МОСКОВСКОЙ ОБЛАСТИ

ВЫПИСКА ИЗ ЕДИНОГО ГОСУДАРСТВЕННОГО РЕЕСТРА ПРАВ НА НЕДВИЖИМОЕ ИМУЩЕСТВО И СДЕЛОК С НИМ

Дата 12.03.2016 № 50/023/001/2016-1288

На основании запроса от 10.03.2016 г., поступившего на рассмотрение 10.03.2016 г сообщаем, что в Едином государственном реестре прав на недвижимое имущество и сделок с ним зарегистрировано:

1.	Характеристики объекта недвижимости:		
	Кадастровый (или условный) номер объекта:		50:23:0050384:834
	наименование объекта:		Земельный участок
	назначение объекта:		Земли сельскохозяйственного назначения, для дачного строительства с правом возведения жилого дома с правом регистрации проживания в нем
	площадь объекта:		1 000 кв. м
	инвентарный номер, литер:		
	этажность (этаж):		
	номера на поэтажном плане:		
	адрес (местоположение) объекта:		Московская область, Раменский район, сельское поселение Рыболовское
	состав:		
2.	Правообладатель (правообладатели):	2.1.	Владельцы инвестиционных паев - Закрытый паевой инвестиционный фонд недвижимости "ТрастЮнион- Подмосковный" данные о которых устанавливаются на основании данных лицевых счетов владельцев инвестиционных паев в реестре владельцев инвестиционных паев и счетов депо владельцев инвестиционных паев.
3.	Вид, номер и дата государственной регистрации права:	3.1.	Общая долевая собственность, № 50-50-23/226/2014-076 от 24.11.2014
4.	Ограничение (обременение) права:		
	4.1.1. вид:		Доверительное управление, Московская область, Раменский район, сельское поселение Рыболовское, кад. № 50:23:0050384:834, Земельный участок, категория земель: земли сельскохозяйственного назначения, разрешенное использование: для дачного строительства с правом возведения жилого дома с правом регистрации проживания в нем, общая площадь 1 000 кв. м
	дата государственной регистрации:		24.02.2016
	номер государственной регистрации:		50-50/023-50/999/001/2016-767/2
	срок, на который установлено ограничение (обременение) права:		с 24.02.2016 до 01, 12, 2027
	лицо, в пользу которого установлено ограничение (обременение) права:		Закрытое акционерное общество Управляющая компания «РВМ Капитал», ИНН: 7722563196
	основание государственной регистрации:		Правила доверительного управления Закрытым паевым инвестиционным фондом недвижимости "Земельный фонд "Солид Подмосковный" зарегистрированы ФСФР России 18.10.2007г. за № 1028-94135580 от 18.10.2007; Договор о передаче прав и обязанностей по договору доверительного управления паевым инвестиционным фондом от 07.04.2015 №06/11

1

5.	Договоры участия в долевом строительстве:	не зарегистрировано
6.	Правопритязания:	отсутствуют
7.	Заявленные в судебном порядке права требования:	данные отсутствуют
8.	Отметка о возражении в отношении зарегистрированного права:	данные отсутствуют
9.	Отметка о наличии решения об изъятии объекта недвижимости для государственных и муниципальных нужд:	данные отсутствуют

Выписка выдана: Махортых Эдуард Иванович

Сведения, содержащиеся в настоящем документе, являются актуальными (действительными) на дату получения запроса органом, осуществляющим государственную регистрацию прав.
В соответствии со статьей 7 Федерального закона от 21 июля 1997 г. №122-ФЗ "О государственной регистрации прав на недвижимое имущество и сделок с ним" использование сведений, содержащихся в настоящей выписке, способных тут в форме, которые наносят ущерб правам и законным интересам правообладателей, влечет ответственность, предусмотренную законодательством Российской Федерации.

СПЕЦИАЛИСТ 1 РАЗРЯДА — Федотов И. С.

2

Отчет об оценке земельных участков (467 ед.) для дачного строительства с правом возведения жилого дома с правом регистрации проживания в нем, расположенных в Раменском районе Московской области

ФЕДЕРАЛЬНАЯ СЛУЖБА ГОСУДАРСТВЕННОЙ РЕГИСТРАЦИИ, КАДАСТРА И КАРТОГРАФИИ

УПРАВЛЕНИЕ ФЕДЕРАЛЬНОЙ СЛУЖБЫ ГОСУДАРСТВЕННОЙ РЕГИСТРАЦИИ, КАДАСТРА И КАРТОГРАФИИ ПО МОСКОВСКОЙ ОБЛАСТИ

ВЫПИСКА ИЗ ЕДИНОГО ГОСУДАРСТВЕННОГО РЕЕСТРА ПРАВ НА НЕДВИЖИМОЕ ИМУЩЕСТВО И СДЕЛОК С НИМ

Дата 13.02.2016 № 50/023/001/2016-1033

На основании запроса от 11.02.2016 г., поступившего на рассмотрение 11.02.2016 г. сообщаем, что в Едином государственном реестре прав на недвижимое имущество и сделок с ним зарегистрировано:

1.	Характеристики объекта недвижимости:		
	Кадастровый (или условный) номер объекта:	50:23:0050384:835	
	наименование объекта:	Земельный участок	
	назначение объекта:	Земли сельскохозяйственного назначения, для дачного строительства с правом возведения жилого дома с правом регистрации проживания в нем	
	площадь объекта:	1 000 кв. м	
	инвентарный номер, литер:		
	этажность (этаж):		
	номера на поэтажном плане:		
	адрес (местоположение) объекта:	Московская область, Раменский район, сельское поселение Рыболовское	
	состав:		
2.	Правообладатель (правообладатели):	2.1.	Владельцы инвестиционных паев - Закрытый паевой инвестиционный фонд недвижимости "ТрастЮнион- Подмосковный" данные о которых устанавливаются на основании данных лицевых счетов владельцев инвестиционных паев в реестре владельцев инвестиционных паев и счетов депо владельцев инвестиционных паев.
3.	Вид, номер и дата государственной регистрации права:	3.1.	Общая долевая собственность, № 50-50-23/226/2014-085 от 24.11.2014
4.	Ограничение (обременение) права:		
	4.1.1. вид:		Доверительное управление, Московская область, Раменский район, сельское поселение Рыболовское, кад. № 50:23:0050384:835, Земельный участок, категория земель: земли сельскохозяйственного назначения, разрешенное использование: для дачного строительства с правом возведения жилого дома с правом регистрации проживания в нем, общая площадь 1 000 кв. м
	дата государственной регистрации:		09.02.2016
	номер государственной регистрации:		50-50/023-50/999/001/2016-790/2
	срок, на который установлено ограничение (обременение) права:		с 09.02.2016 до 21.01.2027
	лицо, в пользу которого установлено ограничение (обременение) права:		Закрытое акционерное общество Управляющая компания «РВМ Капитал», ИНН: 7722563196
	основание государственной регистрации:		Правила доверительного управления Закрытым паевым инвестиционным фондом недвижимости "Земельный фонд "Солнд Подмосковный" зарегистрированы ФСФР России 18.10.2007г. за № 1028-94135580 от 18.10.2007; Договор о передаче прав и обязанностей по договору доверительного управления паевым инвестиционным фондом от 07.04.2015 №06/11

5.	Договоры участия в долевом строительстве:	не зарегистрировано
6.	Правопритязания:	отсутствуют
7.	Заявленные в судебном порядке права требования:	данные отсутствуют
8.	Отметка о возражении в отношении зарегистрированного права:	данные отсутствуют
9.	Отметка о наличии решения об изъятии объекта недвижимости для государственных и муниципальных нужд:	данные отсутствуют

Выписка выдана: Махортых Эдуард Иванович

Сведения, содержащиеся в настоящем документе, являются актуальными (действительными) на дату получения запроса органом, осуществляющим государственную регистрацию прав.
В соответствии со статьей 7 Федерального закона от 21 июля 1997 г. №122-ФЗ "О государственной регистрации прав на недвижимое имущество и сделок с ним" использование сведений, содержащихся в настоящей выписке, способами, или в форме, которые наносят ущерб правам и законным интересам правообладателя, влечет ответственность, предусмотренную законодательством Российской Федерации.

СПЕЦИАЛИСТ 1 РАЗРЯДА — Фуфачева Н. С.

Получение заявителем выписки из ЕГРП не исключает дальнейшего представления документов, органы местного самоуправления и органы государственных внебюджетных фондов в целях получения государственных и муниципальных услуг, не требуется. Данную информацию указанные органы вправе запрашивать у Росреестра самостоятельно (Федеральный закон от 27.07.2010 № 210-ФЗ "Об организации предоставления государственных и муниципальных услуг", ч. 5, ст. 7).

ФЕДЕРАЛЬНАЯ СЛУЖБА ГОСУДАРСТВЕННОЙ РЕГИСТРАЦИИ, КАДАСТРА И КАРТОГРАФИИ

УПРАВЛЕНИЕ ФЕДЕРАЛЬНОЙ СЛУЖБЫ ГОСУДАРСТВЕННОЙ РЕГИСТРАЦИИ, КАДАСТРА И КАРТОГРАФИИ ПО МОСКОВСКОЙ ОБЛАСТИ

ВЫПИСКА ИЗ ЕДИНОГО ГОСУДАРСТВЕННОГО РЕЕСТРА ПРАВ НА НЕДВИЖИМОЕ ИМУЩЕСТВО И СДЕЛОК С НИМ

Дата 13.02.2016 № 50/023/001/2016-1041

На основании запроса от 11.02.2016 г., поступившего на рассмотрение 11.02.2016 г. сообщаем, что в Едином государственном реестре прав на недвижимое имущество и сделок с ним зарегистрировано:

1.	Характеристики объекта недвижимости:		
	Кадастровый (или условный) номер объекта:	50:23:0050384:836	
	наименование объекта:	Земельный участок	
	назначение объекта:	Земли сельскохозяйственного назначения, для дачного строительства с правом возведения жилого дома с правом регистрации проживания в нем	
	площадь объекта:	1 000 кв. м	
	инвентарный номер, литер:		
	этажность (этаж):		
	номера на поэтажном плане:		
	адрес (местоположение) объекта:	Московская область, Раменский район, сельское поселение Рыболовское	
	состав:		
2.	Правообладатель (правообладатели):	2.1.	Владельцы инвестиционных паев - Закрытый паевой инвестиционный фонд недвижимости "ТрастЮнион- Подмосковный" данные о которых устанавливаются на основании данных лицевых счетов владельцев инвестиционных паев в реестре владельцев инвестиционных паев и счетов депо владельцев инвестиционных паев.
3.	Вид, номер и дата государственной регистрации права:	3.1.	Общая долевая собственность, № 50-50-23/226/2014-084 от 21.11.2014
4.	Ограничение (обременение) права:		
	4.1.1. вид:		Доверительное управление, Московская область, Раменский район, сельское поселение Рыболовское, кад. № 50:23:0050384:836, Земельный участок, категория земель: земли сельскохозяйственного назначения, разрешенное использование: для дачного строительства с правом возведения жилого дома с правом регистрации проживания в нем, общая площадь 1 000 кв. м
	дата государственной регистрации:		09.02.2016
	номер государственной регистрации:		50-50/023-50/999/001/2016-791/2
	срок, на который установлено ограничение (обременение) права:		с 09.02.2016 до 01, 12, 2027
	лицо, в пользу которого установлено ограничение (обременение) права:		Закрытое акционерное общество Управляющая компания «РВМ Капитал», ИНН: 7722563196
	основание государственной регистрации:		Правила доверительного управления Закрытым паевым инвестиционным фондом недвижимости "Земельный фонд "Солнд Подмосковный" зарегистрированы ФСФР России 18.10.2007г. за № 1028-94135580 от 18.10.2007; Договор о передаче прав и обязанностей по договору доверительного управления паевым инвестиционным фондом от 07.04.2015 №06/11

5.	Договоры участия в долевом строительстве:	не зарегистрировано
6.	Правопритязания:	отсутствуют
7.	Заявленные в судебном порядке права требования:	данные отсутствуют
8.	Отметка о возражении в отношении зарегистрированного права:	данные отсутствуют
9.	Отметка о наличии решения об изъятии объекта недвижимости для государственных и муниципальных нужд:	данные отсутствуют

Выписка выдана: Махортых Эдуард

Сведения, содержащиеся в настоящем документе, являются актуальными (действительными) на дату получения запроса органом, осуществляющим государственную регистрацию прав.
В соответствии со статьей 7 Федерального закона от 21 июля 1997 г. №122-ФЗ "О государственной регистрации прав на недвижимое имущество и сделок с ним" использование сведений, содержащихся в настоящей выписке, способами или в целях, которые наносят ущерб правам и законным интересам правообладателей, влечет ответственность, предусмотренную законодательством Российской Федерации.

СПЕЦИАЛИСТ 1 РАЗРЯДА (должность уполномоченного должностного лица органа, осуществляющего государственную регистрацию прав) (подпись) (фамилия, инициалы)

Получение заявителем выписки из ЕГРП для последующего предоставления в органы государственной власти, органы местного самоуправления и органы государственных внебюджетных фондов в целях получения государственных и муниципальных услуг не требуется. Данную информацию указанные органы обязаны запрашивать у Росреестра самостоятельно(Федеральный закон от 27.07.2010 №210-ФЗ "Об организации предоставления государственных и муниципальных услуг", ч.1, ст.7)

ФЕДЕРАЛЬНАЯ СЛУЖБА ГОСУДАРСТВЕННОЙ РЕГИСТРАЦИИ, КАДАСТРА И КАРТОГРАФИИ

УПРАВЛЕНИЕ ФЕДЕРАЛЬНОЙ СЛУЖБЫ ГОСУДАРСТВЕННОЙ РЕГИСТРАЦИИ, КАДАСТРА И КАРТОГРАФИИ ПО МОСКОВСКОЙ ОБЛАСТИ

ВЫПИСКА ИЗ ЕДИНОГО ГОСУДАРСТВЕННОГО РЕЕСТРА ПРАВ НА НЕДВИЖИМОЕ ИМУЩЕСТВО И СДЕЛОК С НИМ

Дата 13.02.2016 № 50/023/001/2016-855

На основании запроса от 11.02.2016 г., поступившего на рассмотрение 11.02.2016 г. сообщаем, что в Едином государственном реестре прав на недвижимое имущество и сделок с ним зарегистрировано:

1.	Характеристики объекта недвижимости:		
	Кадастровый (или условный) номер объекта:	50:23:0050384:838	
	наименование объекта:	Земельный участок	
	назначение объекта:	Земли сельскохозяйственного назначения, для дачного строительства с правом возведения жилого дома с правом регистрации проживания в нем	
	площадь объекта:	1 000 кв. м	
	инвентарный номер, литер:		
	этажность (этаж):		
	номера на поэтажном плане:		
	адрес (местоположение) объекта:	Московская область, Раменский район, сельское поселение Рыболовское	
	состав:		
2.	Правообладатель (правообладатели):	2.1.	Владельцы инвестиционных паев - Закрытый паевой инвестиционный фонд недвижимости "ТрастЮнион- Подмосковный" данные о которых устанавливаются на основании данных лицевых счетов владельцев инвестиционных паев в реестре владельцев инвестиционных паев и счетов депо владельцев инвестиционных паев.
3.	Вид, номер и дата государственной регистрации права:	3.1.	Общая долевая собственность, № 50-50-23/175/2014-067 от 02.09.2014
4.	Ограничение (обременение) права:		
	4.1.1. вид:		Доверительное управление, Московская область, Раменский район, сельское поселение Рыболовское, кад. № 50:23:0050384:838, Земельный участок, категория земель: земли сельскохозяйственного назначения, разрешенное использование: для дачного строительства с правом возведения жилого дома с правом регистрации проживания в нем, общая площадь 1 000 кв. м
	дата государственной регистрации:		04.02.2016
	номер государственной регистрации:		50-50/023-50/999/001/2016-564/2
	срок, на который установлено ограничение (обременение) права:		с 04.02.2016 по 01.12.2027
	лицо, в пользу которого установлено ограничение (обременение) права:		Закрытое акционерное общество Управляющая компания «РВМ Капитал», ИНН: 7722563196
	основание государственной регистрации:		Правила доверительного управления Закрытым паевым инвестиционным фондом недвижимости "Земельный фонд "Солнд Подмосковный" зарегистрированы ФСФР России 18.10.2007г. за № 1028-94135580 от 18.10.2007; Договор о передаче прав и обязанностей по договору доверительного управления паевым инвестиционным фондом от 07.04.2015 №06/11

5.	Договоры участия в долевом строительстве:	не зарегистрировано
6.	Правопритязания:	отсутствуют
7.	Заявленные в судебном порядке права требования:	данные отсутствуют
8.	Отметка о возражении в отношении зарегистрированного права:	данные отсутствуют
9.	Отметка о наличии решения об изъятии объекта недвижимости для государственных и муниципальных нужд:	данные отсутствуют

Выписка выдана: Махортых Эдуард

Сведения, содержащиеся в настоящем документе, являются актуальными (действительными) на дату получения запроса органом, осуществляющим государственную регистрацию прав.
В соответствии со статьей 7 Федерального закона от 21 июля 1997 г. №122-ФЗ "О государственной регистрации прав на недвижимое имущество и сделок с ним" использование сведений, содержащихся в настоящей выписке, способами или в формах, которые наносят ущерб правам и законным интересам правообладателей, влечет ответственность, предусмотренную законодательством Российской Федерации.

СПЕЦИАЛИСТ 1 РАЗРЯДА — Чистякова Н. С.

Получение заявителем выписки из ЕГРП для последующего предоставления в органы государственной власти, органы местного самоуправления и органы государственных внебюджетных фондов в целях получения государственных и муниципальных услуг не требуется. Данную информацию указанные органы обязаны запрашивать с Реестра самостоятельно (бесплатный запрос от 27.07.2010 №210-ФЗ "Об организации предоставления государственных и муниципальных услуг", ч.1, ст.7)

ФЕДЕРАЛЬНАЯ СЛУЖБА ГОСУДАРСТВЕННОЙ РЕГИСТРАЦИИ, КАДАСТРА И КАРТОГРАФИИ

УПРАВЛЕНИЕ ФЕДЕРАЛЬНОЙ СЛУЖБЫ ГОСУДАРСТВЕННОЙ РЕГИСТРАЦИИ, КАДАСТРА И КАРТОГРАФИИ ПО МОСКОВСКОЙ ОБЛАСТИ

ВЫПИСКА ИЗ ЕДИНОГО ГОСУДАРСТВЕННОГО РЕЕСТРА ПРАВ НА НЕДВИЖИМОЕ ИМУЩЕСТВО И СДЕЛОК С НИМ

Дата 13.02.2016 № 50/023/001/2016-1018

На основании запроса от 11.02.2016 г., поступившего на рассмотрение 11.02.2016 г. сообщаем, что в Едином государственном реестре прав на недвижимое имущество и сделок с ним зарегистрировано:

1.	Характеристики объекта недвижимости:		
	Кадастровый (или условный) номер объекта:		50:23:0050384:840
	наименование объекта:		Земельный участок
	назначение объекта:		Земли сельскохозяйственного назначения, для дачного строительства с правом возведения жилого дома с правом регистрации проживания в нем
	площадь объекта:		1 000 кв. м
	инвентарный номер, литер:		
	этажность (этаж):		
	номера на поэтажном плане:		
	адрес (местоположение) объекта:		Московская область, Раменский район, сельское поселение Рыболовское
	состав:		
2.	Правообладатель (правообладатели):	2.1.	Владельцы инвестиционных паев - Закрытый паевой инвестиционный фонд недвижимости "ТрастЮнион- Подмосковный" данные о которых устанавливаются на основании данных лицевых счетов владельцев инвестиционных паев в реестре владельцев инвестиционных паев и счетов депо владельцев инвестиционных паев.
3.	Вид, номер и дата государственной регистрации права:	3.1.	Общая долевая собственность, № 50-50-23/226/2014-249 от 25.11.2014
4.	Ограничение (обременение) права:		
	4.1.1. вид:		Доверительное управление, Московская область, Раменский район, сельское поселение Рыболовское, кад. № 50:23:0050384:840, Земельный участок, категория земель: земли сельскохозяйственного назначения, разрешенное использование: для дачного строительства с правом возведения жилого дома с правом регистрации проживания в нем, общая площадь 1 000 кв. м
	дата государственной регистрации:		04.02.2016
	номер государственной регистрации:		50-50/023-50/999/001/2016-626/2
	срок, на который установлено ограничение (обременение) права:		с 04.02.2016 по 01.12.2027
	лицо, в пользу которого установлено ограничение (обременение) права:		Закрытое акционерное общество Управляющая компания «РВМ Капитал», ИНН: 7722563196
	основание государственной регистрации:		Правила доверительного управления Закрытым паевым инвестиционным фондом недвижимости "Земельный фонд "Солид Подмосковный" зарегистрированы ФСФР России 18.10.2007г. за № 1028-94135580 от 18.10.2007; Договор о передаче прав и обязанностей по договору доверительного управления паевым инвестиционным фондом от 07.04.2015 №06/11

1

5.	Договоры участия в долевом строительстве:	не зарегистрировано
6.	Правопритязания:	отсутствуют
7.	Заявленные в судебном порядке права требования:	данные отсутствуют
8.	Отметка о возражении в отношении зарегистрированного права:	данные отсутствуют
9.	Отметка о наличии решения об изъятии объекта недвижимости для государственных и муниципальных нужд:	данные отсутствуют

Выписка выдана: Махортых Эдуард

Сведения, содержащиеся в настоящем документе, являются актуальными (действительными) на дату получения запроса органом, осуществляющим государственную регистрацию прав.
В соответствии со статьей 7 Федерального закона от 21 июля 1997 г. №122-ФЗ "О государственной регистрации прав на недвижимое имущество и сделок с ним" использование сведений, содержащихся в настоящей выписке, способное или в форме, которые наносят ущерб правам и законным интересам правообладателей, влечет ответственность, предусмотренную законодательством Российской Федерации.

СПЕЦИАЛИСТ 1 РАЗРЯДА (должность уполномоченного должностного лица органа, осуществляющего государственную регистрацию прав) — Фунтиков И. С. (полное имя, отчество)

Получение заявителем выписки из ЕГРП для выполняющего предоставления в органы государственной власти, органы местного самоуправления и органы государственных внебюджетных фондов в целях отсутствия государственных и муниципальных услуг не требуется. Данную информацию указанные органы обязаны запрашивать у Росреестра самостоятельно, федеральный закон от 21.07.2018 №230-ФЗ "Об организации предоставления государственных и муниципальных услуг", ч.1, ст.7)

2

Отчет об оценке земельных участков (467 ед.) для дачного строительства с правом возведения жилого дома с правом регистрации проживания в нем, расположенных в Раменском районе Московской области

ФЕДЕРАЛЬНАЯ СЛУЖБА ГОСУДАРСТВЕННОЙ РЕГИСТРАЦИИ, КАДАСТРА И КАРТОГРАФИИ

УПРАВЛЕНИЕ ФЕДЕРАЛЬНОЙ СЛУЖБЫ ГОСУДАРСТВЕННОЙ РЕГИСТРАЦИИ, КАДАСТРА И КАРТОГРАФИИ ПО МОСКОВСКОЙ ОБЛАСТИ

ВЫПИСКА ИЗ ЕДИНОГО ГОСУДАРСТВЕННОГО РЕЕСТРА ПРАВ НА НЕДВИЖИМОЕ ИМУЩЕСТВО И СДЕЛОК С НИМ

Дата 13.02.2016 № 50/023/001/2016-869

На основании запроса от 11.02.2016 г., поступившего на рассмотрение 11.02.2016 г. сообщаем, что в Едином государственном реестре прав на недвижимое имущество и сделок с ним зарегистрировано:

1.	Характеристики объекта недвижимости:		
	Кадастровый (или условный) номер объекта:		50:23:0050384:842
	наименование объекта:		Земельный участок
	назначение объекта:		Земли сельскохозяйственного назначения, для дачного строительства с правом возведения жилого дома справом регистрации проживания в нем
	площадь объекта:		1 000 кв. м
	инвентарный номер, литер:		
	этажность (этаж):		
	номера на поэтажном плане:		
	адрес (местоположение) объекта:		Московская область, Раменский район, сельское поселение Рыболовское
	состав:		
2.	Правообладатель (правообладатели):	2.1.	Владельцы инвестиционных паев - Закрытый паевой инвестиционный фонд недвижимости "ТрастЮнион- Подмосковный" данные о которых устанавливаются на основании данных лицевых счетов владельцев инвестиционных паев в реестре владельцев инвестиционных паев и счетов депо владельцев инвестиционных паев.
3.	Вид, номер и дата государственной регистрации права:	3.1.	Общая долевая собственность, № 50-50-23/175/2014-066 от 02.09.2014
4.	Ограничение (обременение) права:		
	4.1.1. вид:		Доверительное управление, Московская область, Раменский район, сельское поселение Рыболовское, кад. № 50:23:0050384:842, Земельный участок, категория земель: земли сельскохозяйственного назначения, разрешенное использование: для дачного строительства с правом возведения жилого дома справом регистрации проживания в нем, общая площадь 1 000 кв. м
	дата государственной регистрации:		04.02.2016
	номер государственной регистрации:		50-50/023-50/999/001/2016-555/2
	срок, на который установлено ограничение (обременение) права:		с 04.02.2016 от 01, 12, 2027
	лицо, в пользу которого установлено ограничение (обременение) права:		Закрытое акционерное общество Управляющая компания «РВМ Капитал», ИНН: 7722563196
	основание государственной регистрации:		Правила доверительного управления Закрытым паевым инвестиционным фондом недвижимости "Земельный фонд "Солид Подмосковный" зарегистрированы ФСФР России 18.10.2007г. за № 1028-94135580 от 18.10.2007; Договор о передаче прав и обязанностей по договору доверительного управления паевым инвестиционным фондом от 07.04.2015 №06/11

1

5.	Договоры участия в долевом строительстве:	не зарегистрировано
6.	Правопритязания:	отсутствуют
7.	Заявленные в судебном порядке права требования:	данные отсутствуют
8.	Отметка о возражении в отношении зарегистрированного права:	данные отсутствуют
9.	Отметка о наличии решения об изъятии объекта недвижимости для государственных и муниципальных нужд:	данные отсутствуют

Выписка выдана: Махортых Эдуард

Сведения, содержащиеся в настоящем документе, являются актуальными (действительными) на дату получения запроса органом, осуществляющим государственную регистрацию прав.
В соответствии со статьей 7 Федерального закона от 2[illegible] июля 1997 г. №122-ФЗ "О государственной регистрации прав на недвижимое имущество и сделок с ним" использование сведений, содержащихся в настоящей выписке, способное [illegible] форме, которые наносят ущерб правам и законным интересам правообладателей, влечет ответственность, предусмотренную законодательством Российской Федерации.

СПЕЦИАЛИСТ 1 РАЗРЯДА (должность уполномоченного должностного лица органа, осуществляющего государственную регистрацию прав) — [illegible] — Фуртиева И. С. (Инициалы, фамилия)

Получение заявителем выписки из ЕГРП для последующего предоставления в органы государственной власти, органы местного самоуправления и органы государственных внебюджетных фондов в целях получения государственных и муниципальных услуг не требуется. Данную информацию указанные органы обязаны запрашивать у Росреестра самостоятельно(Федеральный закон от 27.07.2010 №210-ФЗ "Об организации предоставления государственных и муниципальных услуг", ч.1, ст.7)

2

ФЕДЕРАЛЬНАЯ СЛУЖБА ГОСУДАРСТВЕННОЙ РЕГИСТРАЦИИ, КАДАСТРА И КАРТОГРАФИИ

УПРАВЛЕНИЕ ФЕДЕРАЛЬНОЙ СЛУЖБЫ ГОСУДАРСТВЕННОЙ РЕГИСТРАЦИИ, КАДАСТРА И КАРТОГРАФИИ ПО МОСКОВСКОЙ ОБЛАСТИ

ВЫПИСКА ИЗ ЕДИНОГО ГОСУДАРСТВЕННОГО РЕЕСТРА ПРАВ НА НЕДВИЖИМОЕ ИМУЩЕСТВО И СДЕЛОК С НИМ

Дата 12.03.2016 № 50/023/001/2016-1433

На основании запроса от 10.03.2016 г., поступившего на рассмотрение 10.03.2016 г. сообщаем, что в Едином государственном реестре прав на недвижимое имущество и сделок с ним зарегистрировано:

1.	Характеристики объекта недвижимости:		
	Кадастровый (или условный) номер объекта:		50:23:0050384:843
	наименование объекта:		Земельный участок
	назначение объекта:		Земли сельскохозяйственного назначения, для дачного строительства с правом возведения жилого дома с правом регистрации в нем
	площадь объекта:		875 кв. м
	инвентарный номер, литер:		
	этажность (этаж):		
	номера на поэтажном плане:		
	адрес (местоположение) объекта:		Московская область, Раменский район, сельское поселение Рыболовское
	состав:		
2.	Правообладатель (правообладатели):	2.1.	Владельцы инвестиционных паев - Закрытый паевой инвестиционный фонд недвижимости "ТрастИнвест- Подмосковный" данные о которых устанавливаются на основании данных лицевых счетов владельцев инвестиционных паев в реестре владельцев инвестиционных паев и счетов депо владельцев инвестиционных паев.
3.	Вид, номер и дата государственной регистрации права:	3.1.	Общая долевая собственность, № 50-50-23/175/2014-065 от 02.09.2014
4.	Ограничение (обременение) права:		
	4.1.1.	вид:	Доверительное управление, Московская область, Раменский район, сельское поселение Рыболовское, кад. № 50:23:0050384:843, Земельный участок, категория земель: земли сельскохозяйственного назначения, разрешенное использование: для дачного строительства с правом возведения жилого дома с правом регистрации в нем, общая площадь 875 кв. м
		дата государственной регистрации:	25.02.2016
		номер государственной регистрации:	50-50/023-50/999/001/2016-997/2
		срок, на который установлено ограничение (обременение) права:	с 25.02.2016 до 01.12.2027
		лицо, в пользу которого установлено ограничение (обременение) права:	Закрытое акционерное общество Управляющая компания «РВМ Капитал», ИНН: 7722563196
		основание государственной регистрации:	Правила доверительного управления Закрытым паевым инвестиционным фондом недвижимости "Земельный фонд "Солнд Подмосковный" зарегистрированы ФСФР России 18.10.2007г. за № 1028-94135580 от 18.10.2007; Договор о передаче прав и обязанностей по договору доверительного управления паевым инвестиционным фондом от 07.04.2015 №06/11

5.	Договоры участия в долевом строительстве:	не зарегистрировано
6.	Правопритязания:	отсутствуют
7.	Заявленные в судебном порядке права требования:	данные отсутствуют
8.	Отметка о возражении в отношении зарегистрированного права:	данные отсутствуют
9.	Отметка о наличии решения об изъятии объекта недвижимости для государственных и муниципальных нужд:	данные отсутствуют

Выписка выдана: Махортых Эдуард

Сведения, содержащиеся в настоящем документе, являются актуальными (действительными) на дату получения запроса органом, осуществляющим государственную регистрацию прав.
В соответствии со статьей 7 Федерального закона от 21 июля 1997 г. №122-ФЗ "О государственной регистрации прав на недвижимое имущество и сделок с ним" использование сведений, содержащихся в настоящей выписке, способом(-ами), в форме, которые наносят ущерб правам и законным интересам правообладателей, влечет ответственность, предусмотренную законодательством Российской Федерации.

СПЕЦИАЛИСТ 1 РАЗРЯДА — Фатхуллина К. С.

(должность уполномоченного должностного лица органа, осуществляющего государственную регистрацию прав) (подпись) (фамилия, инициалы)

Получение настоящей выписки из ЕГРП для последующего предоставления в органы государственной власти, органы местного самоуправления и иные государственные внебюджетные фонды в целях получения государственной услуги (функции) по их запросам, а также информацию об указанных органах можно направить у Росреестра (многофункционального центра). Приказ Минэкономразвития России от 07.08.2015 № 650 "Об организации предоставления государственных и муниципальных услуг (функций)"

ФЕДЕРАЛЬНАЯ СЛУЖБА ГОСУДАРСТВЕННОЙ РЕГИСТРАЦИИ, КАДАСТРА И КАРТОГРАФИИ

УПРАВЛЕНИЕ ФЕДЕРАЛЬНОЙ СЛУЖБЫ ГОСУДАРСТВЕННОЙ РЕГИСТРАЦИИ, КАДАСТРА И КАРТОГРАФИИ ПО МОСКОВСКОЙ ОБЛАСТИ

ВЫПИСКА ИЗ ЕДИНОГО ГОСУДАРСТВЕННОГО РЕЕСТРА ПРАВ НА НЕДВИЖИМОЕ ИМУЩЕСТВО И СДЕЛОК С НИМ

Дата 12.03.2016 № 50/023/001/2016-1461

На основании запроса от 10.03.2016 г., поступившего на рассмотрение 10.03.2016 г. сообщаем, что в Едином государственном реестре прав на недвижимое имущество и сделок с ним зарегистрировано:

1.	Характеристики объекта недвижимости:		
	Кадастровый (или условный) номер объекта:		50:23:0050384:844
	наименование объекта:		Земельный участок
	назначение объекта:		Земли сельскохозяйственного назначения, для дачного строительства с правом возведения жилого дома с правом регистрации проживания в нем
	площадь объекта:		875 кв. м
	инвентарный номер, литер:		
	этажность (этаж):		
	номера на поэтажном плане:		
	адрес (местоположение) объекта:		Московская область, Раменский район, сельское поселение Рыболовское
	состав:		
2.	Правообладатель (правообладатели):	2.1.	Владельцы инвестиционных паев - Закрытый паевой инвестиционный фонд недвижимости "ТрастЮнион- Подмосковный" данные о которых устанавливаются на основании данных лицевых счетов владельцев инвестиционных паев в реестре владельцев инвестиционных паев и счетов депо владельцев инвестиционных паев.
3.	Вид, номер и дата государственной регистрации права:	3.1.	Общая долевая собственность, № 50-50-23/175/2014-057 от 02.09.2014
4.	Ограничение (обременение) права:		
	4.1.1. вид:		Доверительное управление, Московская область, Раменский район, сельское поселение Рыболовское, кад. № 50:23:0050384:844, Земельный участок, категория земель: земли сельскохозяйственного назначения, разрешенное использование: для дачного строительства с правом возведения жилого дома с правом регистрации проживания в нем, общая площадь 875 кв. м
	дата государственной регистрации:		25.02.2016
	номер государственной регистрации:		50-50/023-50/999/001/2016-970/2
	срок, на который установлено ограничение (обременение) права:		с 25.02.2016 по 01.12.2027
	лицо, в пользу которого установлено ограничение (обременение) права:		Закрытое акционерное общество Управляющая компания «РВМ Капитал», ИНН: 7722563196
	основание государственной регистрации:		Правила доверительного управления Закрытым паевым инвестиционным фондом недвижимости "Земельный фонд "Солид Подмосковный" зарегистрированы ФСФР России 18.10.2007г. за № 1028-94135580 от 18.10.2007; Договор о передаче прав и обязанностей по договору доверительного управления паевым инвестиционным фондом от 07.04.2015 №06/11

1

5.	Договоры участия в долевом строительстве:	не зарегистрировано
6.	Правопритязания:	отсутствуют
7.	Заявленные в судебном порядке права требования:	данные отсутствуют
8.	Отметка о возражении в отношении зарегистрированного права:	данные отсутствуют
9.	Отметка о наличии решения об изъятии объекта недвижимости для государственных и муниципальных нужд:	данные отсутствуют

Выписка выдана: Махортых Эдуард Иванович

Сведения, содержащиеся в настоящем документе, являются актуальными (действительными) на дату получения запроса органом, осуществляющим государственную регистрацию прав.
В соответствии со статьей 7 Федерального закона от 21 июля 1997 г. №122-ФЗ "О государственной регистрации прав на недвижимое имущество и сделок с ним" использование сведений, содержащихся в настоящей выписке, способами или в форме, которые наносят ущерб правам и законным интересам правообладателей, влечет ответственность, предусмотренную законодательством Российской Федерации.

СПЕЦИАЛИСТ 1 РАЗРЯДА (должность уполномоченного должностного лица органа, осуществляющего государственную регистрацию прав) — (подпись) — Фёртиков Н. С. (фамилия, инициалы)

Получение заявителем выписки из ЕГРП для последующего предоставления органам государственной власти, органам местного самоуправления и органам государственных внебюджетных фондов в целях получения государственных и муниципальных услуг, не требуется. Данную информацию указанные органы обязаны запрашивать у Росреестра самостоятельно [illegible] от 27.07.2010 №210-ФЗ "Об организации предоставления государственных и муниципальных услуг", ч.1, ст.7)

2

Отчет об оценке земельных участков (467 ед.) для дачного строительства с правом возведения жилого дома с правом регистрации проживания в нем, расположенных в Раменском районе Московской области

ФЕДЕРАЛЬНАЯ СЛУЖБА ГОСУДАРСТВЕННОЙ РЕГИСТРАЦИИ, КАДАСТРА И КАРТОГРАФИИ

УПРАВЛЕНИЕ ФЕДЕРАЛЬНОЙ СЛУЖБЫ ГОСУДАРСТВЕННОЙ РЕГИСТРАЦИИ, КАДАСТРА И КАРТОГРАФИИ ПО МОСКОВСКОЙ ОБЛАСТИ

ВЫПИСКА ИЗ ЕДИНОГО ГОСУДАРСТВЕННОГО РЕЕСТРА ПРАВ НА НЕДВИЖИМОЕ ИМУЩЕСТВО И СДЕЛОК С НИМ

Дата 13.02.2016 № 50/023/001/2016-856

На основании запроса от 11.02.2016 г., поступившего на рассмотрение 11.02.2016 г. сообщаем, что в Едином государственном реестре прав на недвижимое имущество и сделок с ним зарегистрировано:

1.	Характеристики объекта недвижимости:		
	Кадастровый (или условный) номер объекта:	50:23:0050384:846	
	наименование объекта:	Земельный участок	
	назначение объекта:	Земли сельскохозяйственного назначения, для дачного строительства с правом возведения жилого дома с правом регистрации проживания в нем	
	площадь объекта:	1 000 кв. м	
	инвентарный номер, литер:		
	этажность (этаж):		
	номера на поэтажном плане:		
	адрес (местоположение) объекта:	Московская область, Раменский район, сельское поселение Рыболовское	
	состав:		
2.	Правообладатель (правообладатели):	2.1.	Владельцы инвестиционных паев - Закрытый паевой инвестиционный фонд недвижимости "ТрастЮнион- Подмосковный" данные о которых устанавливаются на основании данных лицевых счетов владельцев инвестиционных паев в реестре владельцев инвестиционных паев и счетов депо владельцев инвестиционных паев.
3.	Вид, номер и дата государственной регистрации права:	3.1.	Общая долевая собственность, № 50-50-23/226/2014-194 от 25.11.2014
4.	Ограничение (обременение) права:		
	4.1.1. вид:		Доверительное управление, Московская область, Раменский район, сельское поселение Рыболовское, кад. № 50:23:0050384:846, Земельный участок, категория земель: земли сельскохозяйственного назначения, разрешенное использование: для дачного строительства с правом возведения жилого дома с правом регистрации проживания в нем, общая площадь 1 000 кв. м
	дата государственной регистрации:		04.02.2016
	номер государственной регистрации:		50-50/023-50/999/001/2016-540/2
	срок, на который установлено ограничение (обременение) права:		с 04.02.2016 по 01.12.2027
	лицо, в пользу которого установлено ограничение (обременение) права:		Закрытое акционерное общество Управляющая компания «РВМ Капитал», ИНН: 7722563196
	основание государственной регистрации:		Правила доверительного управления Закрытым паевым инвестиционным фондом недвижимости "Земельный фонд "Солид Подмосковный" зарегистрированы ФСФР России 18.10.2007г. за № 1028-94135580 от 18.10.2007; Договор о передаче прав и обязанностей по договору доверительного управления паевым инвестиционным фондом от 07.04.2015 №06/11

5.	Договоры участия в долевом строительстве:	не зарегистрировано
6.	Правопритязания:	отсутствуют
7.	Заявленные в судебном порядке права требования:	данные отсутствуют
8.	Отметка о возражении в отношении зарегистрированного права:	данные отсутствуют
9.	Отметка о наличии решения об изъятии объекта недвижимости для государственных и муниципальных нужд:	данные отсутствуют

Выписка выдана: Махортых Эдуард Иванович

Сведения, содержащиеся в настоящем документе, являются актуальными (действительными) на дату получения запроса органом, осуществляющим государственную регистрацию прав.
В соответствии со статьей 7 Федерального закона от 21 июля 1997 г. №122-ФЗ "О государственной регистрации прав на недвижимое имущество и сделок с ним" использование сведений, содержащихся в настоящей выписке, способами, в форме, которые наносят ущерб правам и законным интересам правообладателей, влечет ответственность, предусмотренную законодательством Российской Федерации.

СПЕЦИАЛИСТ 1 РАЗРЯДА — Ж. Ю. Гапка

Получение настоящей выписки из ЕГРП не является подтверждением права собственности, органы местного самоуправления и органы государственной власти, которым настоящая выписка была предоставлена, не вправе требовать ... Запрещается требовать ... от 27.07.2006 №152-ФЗ "О персональных данных" ... ч.1, ст.7).

ФЕДЕРАЛЬНАЯ СЛУЖБА ГОСУДАРСТВЕННОЙ РЕГИСТРАЦИИ, КАДАСТРА И КАРТОГРАФИИ

УПРАВЛЕНИЕ ФЕДЕРАЛЬНОЙ СЛУЖБЫ ГОСУДАРСТВЕННОЙ РЕГИСТРАЦИИ, КАДАСТРА И КАРТОГРАФИИ ПО МОСКОВСКОЙ ОБЛАСТИ

ВЫПИСКА ИЗ ЕДИНОГО ГОСУДАРСТВЕННОГО РЕЕСТРА ПРАВ НА НЕДВИЖИМОЕ ИМУЩЕСТВО И СДЕЛОК С НИМ

Дата 13.02.2016 № 50/023/001/2016-852

На основании запроса от 11.02.2016 г., поступившего на рассмотрение 11.02.2016 г. сообщаем, что в Едином государственном реестре прав на недвижимое имущество и сделок с ним зарегистрировано:

1.	Характеристики объекта недвижимости:		
	Кадастровый (или условный) номер объекта:		50:23:0050384:847
	наименование объекта:		Земельный участок
	назначение объекта:		Земли сельскохозяйственного назначения, для дачного строительства с правом возведения жилого дома с правом регистрации проживания в нем
	площадь объекта:		1 000 кв. м
	инвентарный номер, литер:		
	этажность (этаж):		
	номера на поэтажном плане:		
	адрес (местоположение) объекта:		Московская область, Раменский район, сельское поселение Рыболовское
	состав:		
2.	Правообладатель (правообладатели):	2.1.	Владельцы инвестиционных паев - Закрытый паевой инвестиционный фонд недвижимости "ТрастЮнион- Подмосковный" данные о которых устанавливаются на основании данных лицевых счетов владельцев инвестиционных паев в реестре владельцев инвестиционных паев и счетов депо владельцев инвестиционных паев.
3.	Вид, номер и дата государственной регистрации права:	3.1.	Общая долевая собственность, № 50-50-23/226/2014-182 от 25.11.2014
4.	Ограничение (обременение) права:		
	4.1.1. вид:		Доверительное управление, Московская область, Раменский район, сельское поселение Рыболовское, кад. № 50:23:0050384:847, Земельный участок, категория земель: земли сельскохозяйственного назначения, разрешенное использование: для дачного строительства с правом возведения жилого дома с правом регистрации проживания в нем, общая площадь 1 000 кв. м
	дата государственной регистрации:		04.02.2016
	номер государственной регистрации:		50-50/023-50/999/001/2016-515/2
	срок, на который установлено ограничение (обременение) права:		с 04.02.2016 по 01.12.2027
	лицо, в пользу которого установлено ограничение (обременение) права:		Закрытое акционерное общество Управляющая компания «РВМ Капитал», ИНН: 7722563196
	основание государственной регистрации:		Правила доверительного управления Закрытым паевым инвестиционным фондом недвижимости "Земельный фонд "Солид Подмосковный" зарегистрированы ФСФР России 18.10.2007г. за № 1028-94135580 от 18.10.2007; Договор о передаче прав и обязанностей по договору доверительного управления паевым инвестиционным фондом от 07.04.2015 №06/11

1

5.	Договоры участия в долевом строительстве:	не зарегистрировано
6.	Правопритязания:	отсутствуют
7.	Заявленные в судебном порядке права требования:	данные отсутствуют
8.	Отметка о возражении в отношении зарегистрированного права:	данные отсутствуют
9.	Отметка о наличии решения об изъятии объекта недвижимости для государственных и муниципальных нужд:	данные отсутствуют

Выписка выдана: Махортых Эдуард

Сведения, содержащиеся в настоящем документе, являются актуальными (действительными) на дату получения запроса органом, осуществляющим государственную регистрацию прав.
В соответствии со статьей 7 Федерального закона от 21 июля 1997 г. №122-ФЗ "О государственной регистрации прав на недвижимое имущество и сделок с ним" использование сведений, содержащихся в настоящей выписке способами или в форме, которые наносят ущерб правам и законным интересам правообладателей, влечет ответственность, предусмотренную законодательством Российской Федерации.

СПЕЦИАЛИСТ 1 РАЗРЯДА (должность уполномоченного должностного лица органа, осуществляющего государственную регистрацию прав) — Фурсова Н. С. (подпись, инициалы)

Получение заявителем выписки из ЕГРП для последующего предоставления в органы государственной власти, органы местного самоуправления и органы государственных внебюджетных фондов в целях получения государственных и муниципальных услуг не требуется. Данную информацию указанные органы обязаны запрашивать у Росреестра самостоятельно (Федеральный закон от 27.07.2010 №210-ФЗ "Об организации предоставления государственных и муниципальных услуг", ч.1, ст.7)

2

Отчет об оценке земельных участков (467 ед.) для дачного строительства с правом возведения жилого дома с правом регистрации проживания в нем, расположенных в Раменском районе Московской области

ФЕДЕРАЛЬНАЯ СЛУЖБА ГОСУДАРСТВЕННОЙ РЕГИСТРАЦИИ, КАДАСТРА И КАРТОГРАФИИ

УПРАВЛЕНИЕ ФЕДЕРАЛЬНОЙ СЛУЖБЫ ГОСУДАРСТВЕННОЙ РЕГИСТРАЦИИ, КАДАСТРА И КАРТОГРАФИИ ПО МОСКОВСКОЙ ОБЛАСТИ

ВЫПИСКА ИЗ ЕДИНОГО ГОСУДАРСТВЕННОГО РЕЕСТРА ПРАВ НА НЕДВИЖИМОЕ ИМУЩЕСТВО И СДЕЛОК С НИМ

Дата 13.02.2016 № 50/023/001/2016-964

На основании запроса от 11.02.2016 г., поступившего на рассмотрение 11.02.2016 г. сообщаем, что в Едином государственном реестре прав на недвижимое имущество и сделок с ним зарегистрировано:

1.	Характеристики объекта недвижимости:		
	Кадастровый (или условный) номер объекта:		50:23:0050384:848
	наименование объекта:		Земельный участок
	назначение объекта:		Земли сельскохозяйственного назначения, для дачного строительства с правом возведения жилого дома с правом регистрации проживания в нем
	площадь объекта:		1 001 кв. м
	инвентарный номер, литер:		
	этажность (этаж):		
	номера на поэтажном плане:		
	адрес (местоположение) объекта:		Московская область, Раменский район, сельское поселение Рыболовское
	состав:		
2.	Правообладатель (правообладатели):	2.1.	Владельцы инвестиционных паев - Закрытый паевой инвестиционный фонд недвижимости "ТрастЮнион- Подмосковный" данные о которых устанавливаются на основании данных лицевых счетов владельцев инвестиционных паев в реестре владельцев инвестиционных паев и счетов депо владельцев инвестиционных паев.
3.	Вид, номер и дата государственной регистрации права:	3.1.	Общая долевая собственность, № 50-50-23/175/2014-055 от 02.09.2014
4.	Ограничение (обременение) права:		
	4.1.1. вид:		Доверительное управление, Московская область, Раменский район, сельское поселение Рыболовское, кад. № 50:23:0050384:848, Земельный участок, категория земель: земли сельскохозяйственного назначения, разрешенное использование: для дачного строительства с правом возведения жилого дома с правом регистрации проживания в нем, общая площадь 1 001 кв. м
	дата государственной регистрации:		04.02.2016
	номер государственной регистрации:		50-50/023-50/999/001/2016-457/2
	срок, на который установлено ограничение (обременение) права:		с 04.02.2016 по 01.12.2027
	лицо, в пользу которого установлено ограничение (обременение) права:		Закрытое акционерное общество Управляющая компания «РВМ Капитал», ИНН: 7722563196
	основание государственной регистрации:		Правила доверительного управления Закрытым паевым инвестиционным фондом недвижимости "Земельный фонд "Солид Подмосковный" зарегистрированы ФСФР России 18.10.2007г. за № 1028-94135580 от 18.10.2007; Договор о передаче прав и обязанностей по договору доверительного управления паевым инвестиционным фондом от 07.04.2015 №06/11

1

5.	Договоры участия в долевом строительстве:	не зарегистрировано
6.	Правопритязания:	отсутствуют
7.	Заявленные в судебном порядке права требования:	данные отсутствуют
8.	Отметка о возражении в отношении зарегистрированного права:	данные отсутствуют
9.	Отметка о наличии решения об изъятии объекта недвижимости для государственных и муниципальных нужд:	данные отсутствуют

Выписка выдана: Махортых Эдуард

Сведения, содержащиеся в настоящем документе, являются актуальными (действительными) на дату получения запроса органом, осуществляющим государственную регистрацию прав.
В соответствии со статьей 7 Федерального закона от 21 июля 1997 г. №122-ФЗ "О государственной регистрации прав на недвижимое имущество и сделок с ним" использование сведений, содержащихся в настоящей выписке, способные или в целях, которые наносят ущерб правам и законным интересам правообладателей, влечет ответственность, предусмотренную законодательством Российской Федерации.

СПЕЦИАЛИСТ 1 РАЗРЯДА (должность уполномоченного должностного лица органа, осуществляющего государственную регистрацию прав) (подпись, ЭЦП) Сумтаков Е. С. (фамилия, инициалы)

Получение заявителем выписки из ЕГРП для последующего представления в органы государственной власти, органы местного самоуправления и органы государственных внебюджетных фондов в целях получения государственных и муниципальных услуг, не требуется. Данную информацию указанные органы обязаны запрашивать у Росреестра самостоятельно (Федеральный закон от 27.07.2010 №210-ФЗ "Об организации предоставления государственных и муниципальных услуг", ч.1, ст.7)

2

Отчет об оценке земельных участков (467 ед.) для дачного строительства с правом возведения жилого дома с правом регистрации проживания в нем, расположенных в Раменском районе Московской области

ФЕДЕРАЛЬНАЯ СЛУЖБА ГОСУДАРСТВЕННОЙ РЕГИСТРАЦИИ, КАДАСТРА И КАРТОГРАФИИ

УПРАВЛЕНИЕ ФЕДЕРАЛЬНОЙ СЛУЖБЫ ГОСУДАРСТВЕННОЙ РЕГИСТРАЦИИ, КАДАСТРА И КАРТОГРАФИИ ПО МОСКОВСКОЙ ОБЛАСТИ

ВЫПИСКА ИЗ ЕДИНОГО ГОСУДАРСТВЕННОГО РЕЕСТРА ПРАВ НА НЕДВИЖИМОЕ ИМУЩЕСТВО И СДЕЛОК С НИМ

Дата 13.02.2016 № 50/023/001/2016-833

На основании запроса от 11.02.2016 г., поступившего на рассмотрение 11.02.2016 г. сообщаем, что в Едином государственном реестре прав на недвижимое имущество и сделок с ним зарегистрировано:

1.	Характеристики объекта недвижимости:		
	Кадастровый (или условный) номер объекта:		50:23:0050384:849
	наименование объекта:		Земельный участок
	назначение объекта:		Земли сельскохозяйственного назначения, для дачного строительства справом возведения жилого дома с правом регистрации проживания в нем
	площадь объекта:		1 045 кв. м
	инвентарный номер, литер:		
	этажность (этаж):		
	номера на поэтажном плане:		
	адрес (местоположение) объекта:		Московская область, Раменский район, сельское поселение Рыболовское
	состав:		
2.	Правообладатель (правообладатели):	2.1.	Владельцы инвестиционных паев - Закрытый паевой инвестиционный фонд недвижимости "ТрастЮнион- Подмосковный" данные о которых устанавливаются на основании данных лицевых счетов владельцев инвестиционных паев в реестре владельцев инвестиционных паев и счетов депо владельцев инвестиционных паев.
3.	Вид, номер и дата государственной регистрации права:	3.1.	Общая долевая собственность, № 50-50-23/175/2014-054 от 02.09.2014
4.	Ограничение (обременение) права:		
	4.1.1. вид:		Доверительное управление, Московская область, Раменский район, сельское поселение Рыболовское, кад. № 50:23:0050384:849, Земельный участок, категория земель: земли сельскохозяйственного назначения, разрешенное использование: для дачного строительства справом возведения жилого дома с правом регистрации проживания в нем, общая площадь 1 045 кв. м
	дата государственной регистрации:		01.02.2016
	номер государственной регистрации:		50-50/023-50/999/001/2016-414/2
	срок, на который установлено ограничение (обременение) права:		с 01.02.2016 по 01.12.2027
	лицо, в пользу которого установлено ограничение (обременение) права:		Закрытое акционерное общество Управляющая компания «РВМ Капитал», ИНН: 7722563196
	основание государственной регистрации:		Правила доверительного управления Закрытым паевым инвестиционным фондом недвижимости "Земельный фонд "Солид Подмосковный" зарегистрированы ФСФР России 18.10.2007г. за № 1028-94135580 от 18.10.2007; Договор о передаче прав и обязанностей по договору доверительного управления паевым инвестиционным фондом от 07.04.2015 №06/11

1

5.	Договоры участия в долевом строительстве:	не зарегистрировано
6.	Правопритязания:	отсутствуют
7.	Заявленные в судебном порядке права требования:	данные отсутствуют
8.	Отметка о возражении в отношении зарегистрированного права:	данные отсутствуют
9.	Отметка о наличии решения об изъятии объекта недвижимости для государственных и муниципальных нужд:	данные отсутствуют

Выписка выдана: Махортых Эдуард

Сведения, содержащиеся в настоящем документе, являются актуальными (действительными) на дату получения запроса органом, осуществляющим государственную регистрацию прав.
В соответствии со статьей 7 Федерального закона от 21 июля 1997 г. №122-ФЗ "О государственной регистрации прав на недвижимое имущество и сделок с ним" использование сведений, содержащихся в настоящей выписке, способами или в форме, которые наносят ущерб правам и законным интересам правообладателей, влечет ответственность, предусмотренную законодательством Российской Федерации.

СПЕЦИАЛИСТ 1 РАЗРЯДА (должность уполномоченного должностного лица органа, осуществляющего государственную регистрацию прав) — Фундиков И. С. (Фамилия, Инициалы)

Получение заявителем выписки из ЕГРП для последующего предоставления в орган государственной власти, органы местного самоуправления и органы государственных внебюджетных фондов в целях получения государственных и муниципальных услуг, не требуется. Данную информацию указанные органы обязаны запрашивать у Реестра самостоятельно (федеральный закон от 27.07.2010 №210-ФЗ "Об организации предоставления государственных и муниципальных услуг", ч.1, ст.7)

2

Отчет об оценке земельных участков (467 ед.) для дачного строительства с правом возведения жилого дома с правом регистрации проживания в нем, расположенных в Раменском районе Московской области

ФЕДЕРАЛЬНАЯ СЛУЖБА ГОСУДАРСТВЕННОЙ РЕГИСТРАЦИИ, КАДАСТРА И КАРТОГРАФИИ

УПРАВЛЕНИЕ ФЕДЕРАЛЬНОЙ СЛУЖБЫ ГОСУДАРСТВЕННОЙ РЕГИСТРАЦИИ, КАДАСТРА И КАРТОГРАФИИ ПО МОСКОВСКОЙ ОБЛАСТИ

ВЫПИСКА ИЗ ЕДИНОГО ГОСУДАРСТВЕННОГО РЕЕСТРА ПРАВ НА НЕДВИЖИМОЕ ИМУЩЕСТВО И СДЕЛОК С НИМ

Дата 13.02.2016 № 50/023/001/2016-701

На основании запроса от 11.02.2016 г., поступившего на рассмотрение 11.02.2016 г. сообщаем, что в Едином государственном реестре прав на недвижимое имущество и сделок с ним зарегистрировано:

1.	Характеристики объекта недвижимости:		
	Кадастровый (или условный) номер объекта:		50:23:0050384:850
	наименование объекта:		Земельный участок
	назначение объекта:		Земли сельскохозяйственного назначения, для дачного строительства с правом возведения жилого дома с правом регистрации проживания в нем
	площадь объекта:		1 240 кв. м
	инвентарный номер, литер:		
	этажность (этаж):		
	номера на поэтажном плане:		
	адрес (местоположение) объекта:		Московская область, Раменский район, сельское поселение Рыболовское
	состав:		
2.	Правообладатель (правообладатели):	2.1.	Владельцы инвестиционных паев - Закрытый паевой инвестиционный фонд недвижимости "ТрастЮнион- Подмосковный" данные о которых устанавливаются на основании данных лицевых счетов владельцев инвестиционных паев в реестре владельцев инвестиционных паев и счетов депо владельцев инвестиционных паев.
3.	Вид, номер и дата государственной регистрации права:	3.1.	Общая долевая собственность, № 50-50-23/175/2014-053 от 02.09.2014
4.	Ограничение (обременение) права:		
	4.1.1. вид:		Доверительное управление, Московская область, Раменский район, сельское поселение Рыболовское, кад. № 50:23:0050384:850, Земельный участок, категория земель: земли сельскохозяйственного назначения, разрешенное использование: для дачного строительства с правом возведения жилого дома с правом регистрации проживания в нем, общая площадь 1 240 кв. м
	дата государственной регистрации:		01.02.2016
	номер государственной регистрации:		50-50/023-50/999/001/2016-477/2
	срок, на который установлено ограничение (обременение) права:		с 21.01.2016 по 01.12.2027
	лицо, в пользу которого установлено ограничение (обременение) права:		Закрытое акционерное общество Управляющая компания «РВМ Капитал», ИНН: 7722563196
	основание государственной регистрации:		Правила доверительного управления Закрытым паевым инвестиционным фондом недвижимости "Земельный фонд "Солид Подмосковный" зарегистрированы ФСФР России 18.10.2007г. за № 1028-94135580 от 18.10.2007; Договор о передаче прав и обязанностей по договору доверительного управления паевым инвестиционным фондом от 07.04.2015 №06/11

1

5.	Договоры участия в долевом строительстве:	не зарегистрировано
6.	Правопритязания:	отсутствуют
7.	Заявленные в судебном порядке права требования:	данные отсутствуют
8.	Отметка о возражении в отношении зарегистрированного права:	данные отсутствуют
9.	Отметка о наличии решения об изъятии объекта недвижимости для государственных и муниципальных нужд:	данные отсутствуют

Выписка выдана: Махортых Эдуард

Сведения, содержащиеся в настоящем документе, являются актуальными (действительными) на дату получения запроса органом, осуществляющим государственную регистрацию прав.
В соответствии со статьей 7 Федерального закона от 21 июля 1997 г. №122-ФЗ "О государственной регистрации прав на недвижимое имущество и сделок с ним" использование сведений, содержащихся в настоящей выписке, способных нанести в форме, которые наносят ущерб правам и законным интересам правообладателей, влечет ответственность, предусмотренную законодательством Российской Федерации.

СПЕЦИАЛИСТ 1 РАЗРЯДА — Фортинов И. С.

(должность уполномоченного должностного лица органа, осуществляющего государственную регистрацию прав) (подпись) (фамилия, инициалы)

Получение заявителем выписки из ЕГРП для последующего предоставления в органы государственной власти, органы местного самоуправления и органы государственных внебюджетных фондов в целях получения государственных и муниципальных услуг не требуется. Данную информацию указанные органы обязаны запрашивать у Росреестра самостоятельно (Федеральный закон от 27.07.2010 №210-ФЗ "Об организации предоставления государственных и муниципальных услуг", ч.1, ст.7)

2

Отчет об оценке земельных участков (467 ед.) для дачного строительства с правом возведения жилого дома с правом регистрации проживания в нем, расположенных в Раменском районе Московской области

ФЕДЕРАЛЬНАЯ СЛУЖБА ГОСУДАРСТВЕННОЙ РЕГИСТРАЦИИ, КАДАСТРА И КАРТОГРАФИИ

УПРАВЛЕНИЕ ФЕДЕРАЛЬНОЙ СЛУЖБЫ ГОСУДАРСТВЕННОЙ РЕГИСТРАЦИИ, КАДАСТРА И КАРТОГРАФИИ ПО МОСКОВСКОЙ ОБЛАСТИ

ВЫПИСКА ИЗ ЕДИНОГО ГОСУДАРСТВЕННОГО РЕЕСТРА ПРАВ НА НЕДВИЖИМОЕ ИМУЩЕСТВО И СДЕЛОК С НИМ

Дата 13.02.2016 № 50/023/001/2016-954

На основании запроса от 11.02.2016 г., поступившего на рассмотрение 11.02.2016 г. сообщаем, что в Едином государственном реестре прав на недвижимое имущество и сделок с ним зарегистрировано:

1.	Характеристики объекта недвижимости:		
	Кадастровый (или условный) номер объекта:		50:23:0050384:851
	наименование объекта:		Земельный участок
	назначение объекта:		Земли сельскохозяйственного назначения, для дачного строительства с правом возведения жилого дома с правом регистрации проживания в нем
	площадь объекта:		1 000 кв. м
	инвентарный номер, литер:		
	этажность (этаж):		
	номера на поэтажном плане:		
	адрес (местоположение) объекта:		Московская область, Раменский район, сельское поселение Рыболовское
	состав:		
2.	Правообладатель (правообладатели):	2.1.	Владельцы инвестиционных паев - Закрытый паевой инвестиционный фонд недвижимости "ТрастЮнион- Подмосковный" данные о которых устанавливаются на основании данных лицевых счетов владельцев инвестиционных паев в реестре владельцев инвестиционных паев и счетов депо владельцев инвестиционных паев.
3.	Вид, номер и дата государственной регистрации права:	3.1.	Общая долевая собственность, № 50-50-23/175/2014-052 от 02.09.2014
4.	Ограничение (обременение) права:		
	4.1.1.	вид:	Доверительное управление, Московская область, Раменский район, сельское поселение Рыболовское, кад. № 50:23:0050384:851, Земельный участок, категория земель: земли сельскохозяйственного назначения, разрешенное использование: для дачного строительства с правом возведения жилого дома с правом регистрации проживания в нем, общая площадь 1 000 кв. м
		дата государственной регистрации:	04.02.2016
		номер государственной регистрации:	50-50/023-50/999/001/2016-518/2
		срок, на который установлено ограничение (обременение) права:	с 04.02.2016 по 01.12.2027
		лицо, в пользу которого установлено ограничение (обременение) права:	Закрытое акционерное общество Управляющая компания «РВМ Капитал», ИНН: 7722563196
		основание государственной регистрации:	Правила доверительного управления Закрытым паевым инвестиционным фондом недвижимости "Земельный фонд "Солид Подмосковный" зарегистрированы ФСФР России 18.10.2007г. за № 1028-94135580 от 18.10.2007; Договор о передаче прав и обязанностей по договору доверительного управления паевым инвестиционным фондом от 07.04.2015 №06/11

5.	Договоры участия в долевом строительстве:	не зарегистрировано
6.	Правопритязания:	отсутствуют
7.	Заявленные в судебном порядке права требования:	данные отсутствуют
8.	Отметка о возражении в отношении зарегистрированного права:	данные отсутствуют
9.	Отметка о наличии решения об изъятии объекта недвижимости для государственных и муниципальных нужд:	данные отсутствуют

Выписка выдана: Махортых Эдуард

Сведения, содержащиеся в настоящем документе, являются актуальными (действительными) на дату получения запроса органом, осуществляющим государственную регистрацию прав.
В соответствии со статьей 7 Федерального закона от 21 июля 1997 г. №122-ФЗ "О государственной регистрации прав на недвижимое имущество и сделок с ним" использование сведений, содержащихся в настоящей выписке, способами или в целях, которые наносят ущерб правам и законным интересам правообладателей, влечет ответственность, предусмотренную законодательством Российской Федерации.

СПЕЦИАЛИСТ 1 РАЗРЯДА — Федосеев Н. С.

Получение заявителем выписки из ЕГРП для последующего представления в органы, которые вправе запрашивать сведения о правах государственных органов, в том числе органы государственной власти, органы местного самоуправления, а также нотариусов, должно быть мотивировано. Данные об основании указанных органов обязаны запрашивать у Росреестра. (Федеральный закон от 27.07.2010 №210-ФЗ "Об организации предоставления государственных и муниципальных услуг", ч.1, ст.7)

ФЕДЕРАЛЬНАЯ СЛУЖБА ГОСУДАРСТВЕННОЙ РЕГИСТРАЦИИ, КАДАСТРА И КАРТОГРАФИИ

УПРАВЛЕНИЕ ФЕДЕРАЛЬНОЙ СЛУЖБЫ ГОСУДАРСТВЕННОЙ РЕГИСТРАЦИИ, КАДАСТРА И КАРТОГРАФИИ ПО МОСКОВСКОЙ ОБЛАСТИ

ВЫПИСКА ИЗ ЕДИНОГО ГОСУДАРСТВЕННОГО РЕЕСТРА ПРАВ НА НЕДВИЖИМОЕ ИМУЩЕСТВО И СДЕЛОК С НИМ

Дата 13.02.2016 № 50/023/001/2016-961

На основании запроса от 11.02.2016 г., поступившего на рассмотрение 11.02.2016 г. сообщаем, что в Едином государственном реестре прав на недвижимое имущество и сделок с ним зарегистрировано:

1.	Характеристики объекта недвижимости:		
	Кадастровый (или условный) номер объекта:		50:23:0050384:852
	наименование объекта:		Земельный участок
	назначение объекта:		Земли сельскохозяйственного назначения, для дачного строительства с правом возведения жилого дома с правом регистрации проживания в нем
	площадь объекта:		1 000 кв. м
	инвентарный номер, литер:		
	этажность (этаж):		
	номера на поэтажном плане:		
	адрес (местоположение) объекта:		Московская область, Раменский район, сельское поселение Рыболовское
	состав:		
2.	Правообладатель (правообладатели):	2.1.	Владельцы инвестиционных паев - Закрытый паевой инвестиционный фонд недвижимости "ТрастЮнион- Подмосковный" данные о которых устанавливаются на основании данных лицевых счетов владельцев инвестиционных паев в реестре владельцев инвестиционных паев и счетов депо владельцев инвестиционных паев.
3.	Вид, номер и дата государственной регистрации права:	3.1.	Общая долевая собственность, № 50-50-23/175/2014-051 от 02.09.2014
4.	Ограничение (обременение) права:		
	4.1.1. вид:		Доверительное управление, Московская область, Раменский район, сельское поселение Рыболовское, кад. № 50:23:0050384:852, Земельный участок, категория земель: земли сельскохозяйственного назначения, разрешенное использование: для дачного строительства с правом возведения жилого дома с правом регистрации проживания в нем, общая площадь 1 000 кв. м
	дата государственной регистрации:		04.02.2016
	номер государственной регистрации:		50-50/023-50/999/001/2016-516/2
	срок, на который установлено ограничение (обременение) права:		с 04.02.2016 до 01, 12, 2027
	лицо, в пользу которого установлено ограничение (обременение) права:		Закрытое акционерное общество Управляющая компания «РВМ Капитал», ИНН: 7722563196
	основание государственной регистрации:		Правила доверительного управления Закрытым паевым инвестиционным фондом недвижимости "Земельный фонд "Солид Подмосковный" зарегистрированы ФСФР России 18.10.2007г. за № 1028-94135580 от 18.10.2007; Договор о передаче прав и обязанностей по договору доверительного управления паевым инвестиционным фондом от 07.04.2015 №06/11

1

5.	Договоры участия в долевом строительстве:	не зарегистрировано
6.	Правопритязания:	отсутствуют
7.	Заявленные в судебном порядке права требования:	данные отсутствуют
8.	Отметка о возражении в отношении зарегистрированного права:	данные отсутствуют
9.	Отметка о наличии решения об изъятии объекта недвижимости для государственных и муниципальных нужд:	данные отсутствуют

Выписка выдана: Махортых Эдуард

Сведения, содержащиеся в настоящем документе, являются актуальными (действительными) на дату получения запроса органом, осуществляющим государственную регистрацию прав.
В соответствии со статьей 7 Федерального закона от 21 июля 1997 г. №122-ФЗ "О государственной регистрации прав на недвижимое имущество и сделок с ним" использование сведений, содержащихся в настоящей выписке, способами или в форме, которые наносят ущерб правам и законным интересам [illegible] ответственность, предусмотренную законодательством Российской Федерации.

СПЕЦИАЛИСТ 1 РАЗРЯДА (должность уполномоченного должностного лица органа, осуществляющего государственную регистрацию прав) — [illegible] — Фунтеева И. С. (фамилия, инициалы)

Получение заявителем выписки из ЕГРП для последующего предоставления в органы государственной власти, органы местного самоуправления и органы государственных внебюджетных фондов в целях получения государственных и муниципальных услуг не требуется. Данную информацию указанные органы обязаны запрашивать у Росреестра самостоятельно (Федеральный закон от 27.07.2010 №210-ФЗ "Об организации предоставления государственных и муниципальных услуг", ч. 1, ст. 7)

2

Отчет об оценке земельных участков (467 ед.) для дачного строительства с правом возведения жилого дома с правом регистрации проживания в нем, расположенных в Раменском районе Московской области

ФЕДЕРАЛЬНАЯ СЛУЖБА ГОСУДАРСТВЕННОЙ РЕГИСТРАЦИИ, КАДАСТРА И КАРТОГРАФИИ

УПРАВЛЕНИЕ ФЕДЕРАЛЬНОЙ СЛУЖБЫ ГОСУДАРСТВЕННОЙ РЕГИСТРАЦИИ, КАДАСТРА И КАРТОГРАФИИ ПО МОСКОВСКОЙ ОБЛАСТИ

ВЫПИСКА ИЗ ЕДИНОГО ГОСУДАРСТВЕННОГО РЕЕСТРА ПРАВ НА НЕДВИЖИМОЕ ИМУЩЕСТВО И СДЕЛОК С НИМ

Дата 13.02.2016 № 50/023/001/2016-936

На основании запроса от 11.02.2016 г., поступившего на рассмотрение 11.02.2016 г. сообщаем, что в Едином государственном реестре прав на недвижимое имущество и сделок с ним зарегистрировано:

1.	Характеристики объекта недвижимости:		
	Кадастровый (или условный) номер объекта:		50:23:0050384:853
	наименование объекта:		Земельный участок
	назначение объекта:		Земли сельскохозяйственного назначения, для дачного строительства с правом возведения жилого дома с правом регистрации проживания в нем
	площадь объекта:		1 000 кв. м
	инвентарный номер, литер:		
	этажность (этаж):		
	номера на поэтажном плане:		
	адрес (местоположение) объекта:		Московская область, Раменский район, сельское поселение Рыболовское
	состав:		
2.	Правообладатель (правообладатели):	2.1.	Владельцы инвестиционных паев - Закрытый паевой инвестиционный фонд недвижимости "ТрастЮнион- Подмосковный" данные о которых устанавливаются на основании данных лицевых счетов владельцев инвестиционных паев в реестре владельцев инвестиционных паев и счетов депо владельцев инвестиционных паев.
3.	Вид, номер и дата государственной регистрации права:	3.1.	Общая долевая собственность, № 50-50-23/175/2014-050 от 02.09.2014
4.	Ограничение (обременение) права:		
	4.1.1. вид:		Доверительное управление, Московская область, Раменский район, сельское поселение Рыболовское, кад. № 50:23:0050384:853, Земельный участок, категория земель: земли сельскохозяйственного назначения, разрешенное использование: для дачного строительства с правом возведения жилого дома с правом регистрации проживания в нем, общая площадь 1 000 кв. м
	дата государственной регистрации:		04.02.2016
	номер государственной регистрации:		50-50/023-50/999/001/2016-504/2
	срок, на который установлено ограничение (обременение) права:		с 04.02.2016 по 01.12.2027
	лицо, в пользу которого установлено ограничение (обременение) права:		Закрытое акционерное общество Управляющая компания «РВМ Капитал», ИНН: 7722563196
	основание государственной регистрации:		Правила доверительного управления Закрытым паевым инвестиционным фондом недвижимости "Земельный фонд "Солид Подмосковный" зарегистрированы ФСФР России 18.10.2007г. за № 1028-94135580 от 18.10.2007; Договор о передаче прав и обязанностей по договору доверительного управления паевым инвестиционным фондом от 07.04.2015 №06/11

1

5.	Договоры участия в долевом строительстве:	не зарегистрировано
6.	Правопритязания:	отсутствуют
7.	Заявленные в судебном порядке права требования:	данные отсутствуют
8.	Отметка о возражении в отношении зарегистрированного права:	данные отсутствуют
9.	Отметка о наличии решения об изъятии объекта недвижимости для государственных и муниципальных нужд:	данные отсутствуют

Выписка выдана: Махортых Эдуард

Сведения, содержащиеся в настоящем документе, являются актуальными (действительными) на дату получения запроса органом, осуществляющим государственную регистрацию прав.
В соответствии со статьей 7 Федерального закона от 21 июля 1997 г. №122-ФЗ "О государственной регистрации прав на недвижимое имущество и сделок с ним" использование сведений, содержащихся в настоящей выписке, способами или в целях, которые наносят ущерб правам и законным интересам правообладателей, влечет ответственность, предусмотренную законодательством Российской Федерации.

СПЕЦИАЛИСТ 1 РАЗРЯДА (должность уполномоченного должностного лица органа, осуществляющего государственную регистрацию прав) — подпись (ЛУ) — Фирсова Р.С. (заверяющий)

Получение заявителем выписки из ЕГРП для последующего предоставления в органы государственной власти органы местного самоуправления о органах государственных необходимых фондов в целях получения государственных и муниципальных услуг не требуется. Данную информацию указанные органы обязаны запрашивать у Реестра самостоятельно (Федеральный закон от 27.07.2010 №210-ФЗ "Об организации предоставления государственных и муниципальных услуг", ч.1, ст.7)

2

ФЕДЕРАЛЬНАЯ СЛУЖБА ГОСУДАРСТВЕННОЙ РЕГИСТРАЦИИ, КАДАСТРА И КАРТОГРАФИИ

УПРАВЛЕНИЕ ФЕДЕРАЛЬНОЙ СЛУЖБЫ ГОСУДАРСТВЕННОЙ РЕГИСТРАЦИИ, КАДАСТРА И КАРТОГРАФИИ ПО МОСКОВСКОЙ ОБЛАСТИ

ВЫПИСКА ИЗ ЕДИНОГО ГОСУДАРСТВЕННОГО РЕЕСТРА ПРАВ НА НЕДВИЖИМОЕ ИМУЩЕСТВО И СДЕЛОК С НИМ

Дата 13.02.2016 № 50/023/001/2016-1010

На основании запроса от 11.02.2016 г., поступившего на рассмотрение 11.02.2016 г. сообщаем, что в Едином государственном реестре прав на недвижимое имущество и сделок с ним зарегистрировано:

1.	Характеристики объекта недвижимости:		
	Кадастровый (или условный) номер объекта:		50:23:0050384:854
	наименование объекта:		Земельный участок
	назначение объекта:		Земли сельскохозяйственного назначения, для дачного строительства с правом возведения жилого дома с правом регистрации проживания в нем
	площадь объекта:		1 000 кв. м
	инвентарный номер, литер:		
	этажность (этаж):		
	номера на поэтажном плане:		
	адрес (местоположение) объекта:		Московская область, Раменский район, сельское поселение Рыболовское
	состав:		
2.	Правообладатель (правообладатели):	2.1.	Владельцы инвестиционных паев - Закрытый паевой инвестиционный фонд недвижимости "ТрастЮнион- Подмосковный" данные о которых устанавливаются на основании данных лицевых счетов владельцев инвестиционных паев в реестре владельцев инвестиционных паев и счетов депо владельцев инвестиционных паев.
3.	Вид, номер и дата государственной регистрации права:	3.1.	Общая долевая собственность, № 50-50-23/175/2014-049 от 02.09.2014
4.	Ограничение (обременение) права:		
	4.1.1. вид:		Доверительное управление, Московская область, Раменский район, сельское поселение Рыболовское, кад. № 50:23:0050384:854, Земельный участок, категория земель: земли сельскохозяйственного назначения, разрешенное использование: для дачного строительства с правом возведения жилого дома с правом регистрации проживания в нем, общая площадь 1 000 кв. м
	дата государственной регистрации:		04.02.2016
	номер государственной регистрации:		50-50/023-50/999/001/2016-643/2
	срок, на который установлено ограничение (обременение) права:		с 04.02.2016 от 01, 12, 2027
	лицо, в пользу которого установлено ограничение (обременение) права:		Закрытое акционерное общество Управляющая компания «РВМ Капитал», ИНН: 7722563196
	основание государственной регистрации:		Правила доверительного управления Закрытым паевым инвестиционным фондом недвижимости "Земельный фонд "Солид Подмосковный" зарегистрированы ФСФР России 18.10.2007г. за № 1028-94135580 от 18.10.2007; Договор о передаче прав и обязанностей по договору доверительного управления паевым инвестиционным фондом от 07.04.2015 №06/11

1

5.	Договоры участия в долевом строительстве:	не зарегистрировано
6.	Правопритязания:	отсутствуют
7.	Заявленные в судебном порядке права требования:	данные отсутствуют
8.	Отметка о возражении в отношении зарегистрированного права:	данные отсутствуют
9.	Отметка о наличии решения об изъятии объекта недвижимости для государственных и муниципальных нужд:	данные отсутствуют

Выписка выдана: Махортых Эдуард

Сведения, содержащиеся в настоящем документе, являются актуальными (действительными) на дату получения запроса органом, осуществляющим государственную регистрацию прав.
В соответствии со статьей 7 Федерального закона от 21 июля 1997 г. №122-ФЗ "О государственной регистрации прав на недвижимое имущество и сделок с ним" использование сведений, содержащихся в настоящей выписке, способами или в форме, которые наносят ущерб правам и законным интересам правообладателей, влечет ответственность, предусмотренную законодательством Российской Федерации.

СПЕЦИАЛИСТ 1 РАЗРЯДА — Подпись — Федоров И. С.

Получение заявителем выписки из ЕГРП для последующего предоставления в органы государственной власти, органы местного самоуправления и органы государственных внебюджетных фондов в целях получения государственных и муниципальных услуг не требуется. Данные информационно указанные органы обязаны запрашивать у Росреестра самостоятельно (Федеральный закон от 27.07.2010 №210-ФЗ "Об организации предоставления государственных и муниципальных услуг", ч.1, ст.7)

2

Отчет об оценке земельных участков (467 ед.) для дачного строительства с правом возведения жилого дома с правом регистрации проживания в нем, расположенных в Раменском районе Московской области

ФЕДЕРАЛЬНАЯ СЛУЖБА ГОСУДАРСТВЕННОЙ РЕГИСТРАЦИИ, КАДАСТРА И КАРТОГРАФИИ

УПРАВЛЕНИЕ ФЕДЕРАЛЬНОЙ СЛУЖБЫ ГОСУДАРСТВЕННОЙ РЕГИСТРАЦИИ, КАДАСТРА И КАРТОГРАФИИ ПО МОСКОВСКОЙ ОБЛАСТИ

ВЫПИСКА ИЗ ЕДИНОГО ГОСУДАРСТВЕННОГО РЕЕСТРА ПРАВ НА НЕДВИЖИМОЕ ИМУЩЕСТВО И СДЕЛОК С НИМ

Дата 13.02.2016 № 50/023/001/2016-1008

На основании запроса от 11.02.2016 г., поступившего на рассмотрение 11.02.2016 г. сообщаем, что в Едином государственном реестре прав на недвижимое имущество и сделок с ним зарегистрировано:

1.	Характеристики объекта недвижимости:		
	Кадастровый (или условный) номер объекта:		50:23:0050384:855
	наименование объекта:		Земельный участок
	назначение объекта:		Земли сельскохозяйственного назначения, для дачного строительства с правом возведения жилого дома с правом регистрации проживания в нем
	площадь объекта:		1 000 кв. м
	инвентарный номер, литер:		
	этажность (этаж):		
	номера на поэтажном плане:		
	адрес (местоположение) объекта:		Московская область, Раменский район, сельское поселение Рыболовское
	состав:		
2.	Правообладатель (правообладатели):	2.1.	Владельцы инвестиционных паев - Закрытый паевой инвестиционный фонд недвижимости "ТрастЮнион- Подмосковный" данные о которых устанавливаются на основании данных лицевых счетов владельцев инвестиционных паев в реестре владельцев инвестиционных паев и счетов депо владельцев инвестиционных паев.
3.	Вид, номер и дата государственной регистрации права:	3.1.	Общая долевая собственность, № 50-50-23/175/2014-048 от 02.09.2014
4.	Ограничение (обременение) права:		
	4.1.1. вид:		Доверительное управление, Московская область, Раменский район, сельское поселение Рыболовское, кад. № 50:23:0050384:855, Земельный участок, категория земель: земли сельскохозяйственного назначения, разрешенное использование: для дачного строительства с правом возведения жилого дома с правом регистрации проживания в нем, общая площадь 1 000 кв. м
	дата государственной регистрации:		04.02.2016
	номер государственной регистрации:		50-50/023-50/999/001/2016-634/2
	срок, на который установлено ограничение (обременение) права:		с 17.07.2015 по 01.12.2027
	лицо, в пользу которого установлено ограничение (обременение) права:		Закрытое акционерное общество Управляющая компания «РВМ Капитал», ИНН: 7722563196
	основание государственной регистрации:		Правила доверительного управления Закрытым паевым инвестиционным фондом недвижимости "Земельный фонд "Солид Подмосковный" зарегистрированы ФСФР России 18.10.2007г. за № 1028-94135580 от 18.10.2007; Договор о передаче прав и обязанностей по договору доверительного управления паевым инвестиционным фондом от 07.04.2015 №06/11

1

5.	Договоры участия в долевом строительстве:	не зарегистрировано
6.	Правопритязания:	отсутствуют
7.	Заявленные в судебном порядке права требования:	данные отсутствуют
8.	Отметка о возражении в отношении зарегистрированного права:	данные отсутствуют
9.	Отметка о наличии решения об изъятии объекта недвижимости для государственных и муниципальных нужд:	данные отсутствуют

Выписка выдана: Махортых Эдуард

Сведения, содержащиеся в настоящем документе, являются актуальными (действительными) на дату получения запроса органом, осуществляющим государственную регистрацию прав.
В соответствии со статьей 7 Федерального закона от 21 июля 1997 г. №122-ФЗ "О государственной регистрации прав на недвижимое имущество и сделок с ним" использование сведений, содержащихся в настоящей выписке, способами или в форме, которые наносят ущерб правам и законным интересам правообладателей, влечет ответственность, предусмотренную законодательством Российской Федерации.

СПЕЦИАЛИСТ 1 РАЗРЯДА (должность уполномоченного должностного лица органа, осуществляющего государственную регистрацию прав) [illegible] Сухотин К. С. (фамилия, инициалы)

Получение заявителем выписки из ЕГРП для последующего предоставления в органы государственной власти, органы местного самоуправления и органы государственных внебюджетных фондов в целях получения государственных и муниципальных услуг не требуется. Данную информацию указанные органы обязаны запрашивать у Росреестра самостоятельно/Федеральный закон от 27.07.2010 №210-ФЗ "Об организации предоставления государственных и муниципальных услуг", ч.1, ст.7)

2

Отчет об оценке земельных участков (467 ед.) для дачного строительства с правом возведения жилого дома с правом регистрации проживания в нем, расположенных в Раменском районе Московской области

ФЕДЕРАЛЬНАЯ СЛУЖБА ГОСУДАРСТВЕННОЙ РЕГИСТРАЦИИ, КАДАСТРА И КАРТОГРАФИИ

УПРАВЛЕНИЕ ФЕДЕРАЛЬНОЙ СЛУЖБЫ ГОСУДАРСТВЕННОЙ РЕГИСТРАЦИИ, КАДАСТРА И КАРТОГРАФИИ ПО МОСКОВСКОЙ ОБЛАСТИ

ВЫПИСКА ИЗ ЕДИНОГО ГОСУДАРСТВЕННОГО РЕЕСТРА ПРАВ НА НЕДВИЖИМОЕ ИМУЩЕСТВО И СДЕЛОК С НИМ

Дата 12.02.2016 № 50/023/001/2016-761

На основании запроса от 11.02.2016 г., поступившего на рассмотрение 11.02.2016 г. сообщаем, что в Едином государственном реестре прав на недвижимое имущество и сделок с ним зарегистрировано:

1.	Характеристики объекта недвижимости:		
	Кадастровый (или условный) номер объекта:		50:23:0050384:856
	наименование объекта:		Земельный участок
	назначение объекта:		Земли сельскохозяйственного назначения, для дачного строительства с правом возведения жилого дома с правом регистрации проживания в нем
	площадь объекта:		1 126 кв. м
	инвентарный номер, литер:		
	этажность (этаж):		
	номера на поэтажном плане:		
	адрес (местоположение) объекта:		Московская область, Раменский район, сельское поселение Рыболовское
	состав:		
2.	Правообладатель (правообладатели):	2.1.	Владельцы инвестиционных паев - Закрытый паевой инвестиционный фонд недвижимости "ТрастЮнион- Подмосковный" данные о которых устанавливаются на основании данных лицевых счетов владельцев инвестиционных паев в реестре владельцев инвестиционных паев и счетов депо владельцев инвестиционных паев.
3.	Вид, номер и дата государственной регистрации права:	3.1.	Общая долевая собственность, № 50-50-23/226/2014-204 от 25.11.2014
4.	Ограничение (обременение) права:		
	4.1.1. вид:		Доверительное управление, Московская область, Раменский район, сельское поселение Рыболовское, кад. № 50:23:0050384:856, Земельный участок, категория земель: земли сельскохозяйственного назначения, разрешенное использование: для дачного строительства с правом возведения жилого дома с правом регистрации проживания в нем, общая площадь 1 126 кв. м
	дата государственной регистрации:		01.02.2016
	номер государственной регистрации:		50-50/023-50/999/001/2016-383/2
	срок, на который установлено ограничение (обременение) права:		с 01.02.2016 по 01.12.2027
	лицо, в пользу которого установлено ограничение (обременение) права:		Закрытое акционерное общество Управляющая компания «РВМ Капитал», ИНН: 7722563196
	основание государственной регистрации:		Правила доверительного управления Закрытым паевым инвестиционным фондом недвижимости "Земельный фонд "Солид Подмосковный" зарегистрированы ФСФР России 18.10.2007г. за № 1028-94135580 от 18.10.2007; Договор о передаче прав и обязанностей по договору доверительного управления паевым инвестиционным фондом от 07.04.2015 №06/11

1

5.	Договоры участия в долевом строительстве:	не зарегистрировано
6.	Правопритязания:	отсутствуют
7.	Заявленные в судебном порядке права требования:	данные отсутствуют
8.	Отметка о возражении в отношении зарегистрированного права:	данные отсутствуют
9.	Отметка о наличии решения об изъятии объекта недвижимости для государственных и муниципальных нужд:	данные отсутствуют

Выписка выдана: Махортых Эдуард

Сведения, содержащиеся в настоящем документе, являются актуальными (действительными) на дату получения запроса органом, осуществляющим государственную регистрацию прав. В соответствии со статьей 7 Федерального закона от 21 июля 1997 г. №122-ФЗ "О государственной регистрации прав на недвижимое имущество и сделок с ним" использование сведений, содержащихся в настоящей выписке, [illegible], которые наносят ущерб правам и законным интересам [illegible], влечет ответственность, предусмотренную законодательством Российской Федерации.

СПЕЦИАЛИСТ 1 РАЗРЯДА (должность уполномоченного должностного лица органа, осуществляющего государственную регистрацию прав) — [illegible] — Фукин И. С. (Фамилия, инициалы)

Получение заявителем выписки из ЕГРП для последующего предоставления в органы государственной власти, органы местного самоуправления и органы государственных внебюджетных фондов в целях получения государственных и муниципальных услуг не требуется. Данную информацию указанные органы обязаны запрашивать у Реестра единственного Федерального закона от 27.07.2010 №210-ФЗ "Об организации предоставления государственных и муниципальных услуг", ч.1 ст.7)

2

Отчет об оценке земельных участков (467 ед.) для дачного строительства с правом возведения жилого дома с правом регистрации проживания в нем, расположенных в Раменском районе Московской области

ФЕДЕРАЛЬНАЯ СЛУЖБА ГОСУДАРСТВЕННОЙ РЕГИСТРАЦИИ, КАДАСТРА И КАРТОГРАФИИ

УПРАВЛЕНИЕ ФЕДЕРАЛЬНОЙ СЛУЖБЫ ГОСУДАРСТВЕННОЙ РЕГИСТРАЦИИ, КАДАСТРА И КАРТОГРАФИИ ПО МОСКОВСКОЙ ОБЛАСТИ

ВЫПИСКА ИЗ ЕДИНОГО ГОСУДАРСТВЕННОГО РЕЕСТРА ПРАВ НА НЕДВИЖИМОЕ ИМУЩЕСТВО И СДЕЛОК С НИМ

Дата 10.03.2016 № 50/023/001/2016-1219

На основании запроса от 09.03.2016 г., поступившего на рассмотрение 09.03.2016 г. сообщаем, что в Едином государственном реестре прав на недвижимое имущество и сделок с ним зарегистрировано:

1.	Характеристики объекта недвижимости:		
	Кадастровый (или условный) номер объекта:	50:23:0050384:860	
	наименование объекта:	Земельный участок	
	назначение объекта:	Земли сельскохозяйственного назначения, для дачного строительства с правом возведения жилого дома с правом регистрации проживания в нем	
	площадь объекта:	966 кв. м	
	инвентарный номер, литер:		
	этажность (этаж):		
	номера на поэтажном плане:		
	адрес (местоположение) объекта:	Московская область, Раменский район, сельское поселение Рыболовское	
	состав:		
2.	Правообладатель (правообладатели):	2.1.	Владельцы инвестиционных паев - Закрытый паевой инвестиционный фонд недвижимости "ТрастЮнион- Подмосковный" данные о которых устанавливаются на основании данных лицевых счетов владельцев инвестиционных паев в реестре владельцев инвестиционных паев и счетов депо владельцев инвестиционных паев.
3.	Вид, номер и дата государственной регистрации права:	3.1.	Общая долевая собственность, № 50-50-23/175/2014-039 от 02.09.2014
4.	Ограничение (обременение) права:		
	4.1.1.	вид:	Доверительное управление, Московская область, Раменский район, сельское поселение Рыболовское, кад. № 50:23:0050384:860, Земельный участок, категория земель: земли сельскохозяйственного назначения, разрешенное использование: для дачного строительства с правом возведения жилого дома с правом регистрации проживания в нем, общая площадь 966 кв. м
		дата государственной регистрации:	24.02.2016
		номер государственной регистрации:	50-50/023-50/999/001/2016-805/2
		срок, на который установлено ограничение (обременение) права:	с 24.02.2016 до 01, 12, 2027
		лицо, в пользу которого установлено ограничение (обременение) права:	Закрытое акционерное общество Управляющая компания «РВМ Капитал», ИНН: 7722563196
		основание государственной регистрации:	Правила доверительного управления Закрытым паевым инвестиционным фондом недвижимости "Земельный фонд "Солнд Подмосковный" зарегистрированы ФСФР России 18.10.2007г. за № 1028-94135580 от 18.10.2007; Договор о передаче прав и обязанностей по договору доверительного управления паевым инвестиционным фондом от 07.04.2015 №06/11

5.	Договоры участия в долевом строительстве:	не зарегистрировано
6.	Правопритязания:	отсутствуют
7.	Заявленные в судебном порядке права требования:	данные отсутствуют
8.	Отметка о возражении в отношении зарегистрированного права:	данные отсутствуют
9.	Отметка о наличии решения об изъятии объекта недвижимости для государственных и муниципальных нужд:	данные отсутствуют

Выписка выдана: Махортых Эдуард

Сведения, содержащиеся в настоящем документе, являются актуальными (действительными) на дату получения запроса органом, осуществляющим государственную регистрацию прав.
В соответствии со статьей 7 Федерального закона от 21 июля 1997 г. №122-ФЗ "О государственной регистрации прав на недвижимое имущество и сделок с ним" использование сведений, содержащихся в настоящей выписке, способами или в форме, которые наносят ущерб правам и законным интересам правообладателя, влечет ответственность, предусмотренную законодательством Российской Федерации.

СПЕЦИАЛИСТ 1-ГО РАЗРЯДА — Ерчевская М. С.

(должность уполномоченного должностного лица органа, осуществляющего государственную регистрацию прав) (подпись) (фамилия, инициалы)

Получение настоящей выписки из ЕГРП для последующего предоставления заявителю (получателю) в суд, в органы местного самоуправления и органы государственных внебюджетных фондов в целях получения государственных или муниципальных услуг не требуется. Данную информацию указанные органы обязаны запрашивать у Росреестра самостоятельно (часть 2 ст. 7 ФЗ от 27.07.2010 №210-ФЗ "Об организации предоставления государственных и муниципальных услуг", ч. 1, ст. 7)

ФЕДЕРАЛЬНАЯ СЛУЖБА ГОСУДАРСТВЕННОЙ РЕГИСТРАЦИИ, КАДАСТРА И КАРТОГРАФИИ

УПРАВЛЕНИЕ ФЕДЕРАЛЬНОЙ СЛУЖБЫ ГОСУДАРСТВЕННОЙ РЕГИСТРАЦИИ, КАДАСТРА И КАРТОГРАФИИ ПО МОСКОВСКОЙ ОБЛАСТИ

ВЫПИСКА ИЗ ЕДИНОГО ГОСУДАРСТВЕННОГО РЕЕСТРА ПРАВ НА НЕДВИЖИМОЕ ИМУЩЕСТВО И СДЕЛОК С НИМ

Дата 13.02.2016 № 50/023/001/2016-988

На основании запроса от 11.02.2016 г., поступившего на рассмотрение 11.02.2016 г. сообщаем, что в Едином государственном реестре прав на недвижимое имущество и сделок с ним зарегистрировано:

1.	Характеристики объекта недвижимости:		
	Кадастровый (или условный) номер объекта:		50:23:0050384:861
	наименование объекта:		Земельный участок
	назначение объекта:		Земли сельскохозяйственного назначения, для дачного строительства с правом возведения жилого дома с правом регистрации проживания в нем
	площадь объекта:		1 000 кв. м
	инвентарный номер, литер:		
	этажность (этаж):		
	номера на поэтажном плане:		
	адрес (местоположение) объекта:		Московская область, Раменский район, сельское поселение Рыболовское
	состав:		
2.	Правообладатель (правообладатели):	2.1.	Владельцы инвестиционных паев - Закрытый паевой инвестиционный фонд недвижимости "ТрастЮнион- Подмосковный" данные о которых устанавливаются на основании данных лицевых счетов владельцев инвестиционных паев в реестре владельцев инвестиционных паев и счетов депо владельцев инвестиционных паев.
3.	Вид, номер и дата государственной регистрации права:	3.1.	Общая долевая собственность, № 50-50-23/175/2014-038 от 02.09.2014
4.	Ограничение (обременение) права:		
	4.1.1. вид:		Доверительное управление, Московская область, Раменский район, сельское поселение Рыболовское, кад. № 50:23:0050384:861, Земельный участок, категория земель: земли сельскохозяйственного назначения, разрешенное использование: для дачного строительства с правом возведения жилого дома с правом регистрации проживания в нем, общая площадь 1 000 кв. м
	дата государственной регистрации:		04.02.2016
	номер государственной регистрации:		50-50/023-50/999/001/2016-619/2
	срок, на который установлено ограничение (обременение) права:		с 04.02.2016 по 01.12.2027
	лицо, в пользу которого установлено ограничение (обременение) права:		Закрытое акционерное общество Управляющая компания «РВМ Капитал», ИНН: 7722563196
	основание государственной регистрации:		Правила доверительного управления Закрытым паевым инвестиционным фондом недвижимости "Земельный фонд "Солид Подмосковный" зарегистрированы ФСФР России 18.10.2007г. за № 1028-94135580 от 18.10.2007; Договор о передаче прав и обязанностей по договору доверительного управления паевым инвестиционным фондом от 07.04.2015 №06/11

1

5.	Договоры участия в долевом строительстве:	не зарегистрировано
6.	Правопритязания:	отсутствуют
7.	Заявленные в судебном порядке права требования:	данные отсутствуют
8.	Отметка о возражении в отношении зарегистрированного права:	данные отсутствуют
9.	Отметка о наличии решения об изъятии объекта недвижимости для государственных и муниципальных нужд:	данные отсутствуют

Выписка выдана: Махортых Эдуард Иванович

Сведения, содержащиеся в настоящем документе, являются актуальными (действительными) на дату получения запроса органом, осуществляющим государственную регистрацию прав.
В соответствии со статьей 7 Федерального закона от 21 июля 1997 г. №122-ФЗ "О государственной регистрации прав на недвижимое имущество и сделок с ним" использование сведений, содержащихся в настоящей выписке, способами или в форме, которые наносят ущерб правам и законным интересам правообладателей, влечет ответственность, предусмотренную законодательством Российской Федерации.

СПЕЦИАЛИСТ 1 РАЗРЯДА (подпись уполномоченного должностного лица органа, осуществляющего государственную регистрацию прав) | [illegible] | Фонтанов И. С. (фамилия, инициалы)

Получение заявителем выписки из ЕГРП для последующего предоставления в органы государственной власти, органы местного самоуправления и органы государственных внебюджетных фондов в целях получения государственных и муниципальных услуг не требуется. Данную информацию указанные органы обязаны запрашивать у Росреестра самостоятельно (Федеральный закон от 27.07.2010 №210-ФЗ "Об организации предоставления государственных и муниципальных услуг", ч.1, ст.7)

2

ФЕДЕРАЛЬНАЯ СЛУЖБА ГОСУДАРСТВЕННОЙ РЕГИСТРАЦИИ, КАДАСТРА И КАРТОГРАФИИ

УПРАВЛЕНИЕ ФЕДЕРАЛЬНОЙ СЛУЖБЫ ГОСУДАРСТВЕННОЙ РЕГИСТРАЦИИ, КАДАСТРА И КАРТОГРАФИИ ПО МОСКОВСКОЙ ОБЛАСТИ

ВЫПИСКА ИЗ ЕДИНОГО ГОСУДАРСТВЕННОГО РЕЕСТРА ПРАВ НА НЕДВИЖИМОЕ ИМУЩЕСТВО И СДЕЛОК С НИМ

Дата 13.02.2016 № 50/023/001/2016-994

На основании запроса от 11.02.2016 г., поступившего на рассмотрение 11.02.2016 г. сообщаем, что в Едином государственном реестре прав на недвижимое имущество и сделок с ним зарегистрировано:

1.	Характеристики объекта недвижимости:		
	Кадастровый (или условный) номер объекта:		50:23:0050384:863
	наименование объекта:		Земельный участок
	назначение объекта:		Земли сельскохозяйственного назначения, для дачного строительства с правом возведения жилого дома с правом регистрации проживания в нем
	площадь объекта:		1 000 кв. м
	инвентарный номер, литер:		
	этажность (этаж):		
	номера на поэтажном плане:		
	адрес (местоположение) объекта:		Московская область, Раменский район, сельское поселение Рыболовское
	состав:		
2.	Правообладатель (правообладатели):	2.1.	Владельцы инвестиционных паев - Закрытый паевой инвестиционный фонд недвижимости "ТрастЮнион- Подмосковный" данные о которых устанавливаются на основании данных лицевых счетов владельцев инвестиционных паев в реестре владельцев инвестиционных паев и счетов депо владельцев инвестиционных паев.
3.	Вид, номер и дата государственной регистрации права:	3.1.	Общая долевая собственность, № 50-50-23/175/2014-036 от 02.09.2014
4.	Ограничение (обременение) права:		
	4.1.1. вид:		Доверительное управление, Московская область, Раменский район, сельское поселение Рыболовское, кад. № 50:23:0050384:863, Земельный участок, категория земель: земли сельскохозяйственного назначения, разрешенное использование: для дачного строительства с правом возведения жилого дома с правом регистрации проживания в нем, общая площадь 1 000 кв. м
	дата государственной регистрации:		09.02.2016
	номер государственной регистрации:		50-50/023-50/999/001/2016-799/2
	срок, на который установлено ограничение (обременение) права:		с 09.02.2016 ДО 21. 01. 2027
	лицо, в пользу которого установлено ограничение (обременение) права:		Закрытое акционерное общество Управляющая компания «РВМ Капитал», ИНН: 7722563196
	основание государственной регистрации:		Правила доверительного управления Закрытым паевым инвестиционным фондом недвижимости "Земельный фонд "Солид Подмосковный" зарегистрированы ФСФР России 18.10.2007г. за № 1028-94135580 от 18.10.2007; Договор о передаче прав и обязанностей по договору доверительного управления паевым инвестиционным фондом от 07.04.2015 №06/11

1

5.	Договоры участия в долевом строительстве:	не зарегистрировано
6.	Правопритязания:	отсутствуют
7.	Заявленные в судебном порядке права требования:	данные отсутствуют
8.	Отметка о возражении в отношении зарегистрированного права:	данные отсутствуют
9.	Отметка о наличии решения об изъятии объекта недвижимости для государственных и муниципальных нужд:	данные отсутствуют

Выписка выдана: Махортых Эдуард

Сведения, содержащиеся в настоящем документе, являются актуальными (действительными) на дату получения запроса органом, осуществляющим государственную регистрацию прав.
В соответствии со статьей 7 Федерального закона от 21 июля 1997 г. №122-ФЗ "О государственной регистрации прав на недвижимое имущество и сделок с ним" использование сведений, содержащихся в настоящей выписке, сообщаемых в форме, которые наносят ущерб правам и законным интересам правообладателей, влечет ответственность, предусмотренную законодательством Российской Федерации.

СПЕЦИАЛИСТ 1 РАЗРЯДА (должность уполномоченного должностного лица органа, осуществляющего государственную регистрацию прав) — Фуктиева Н. С. (фамилия, инициалы)

Получение заявителем выписки из ЕГРП для последующего предоставления в органы государственной власти, органы местного самоуправления и органы государственных внебюджетных фондов в целях получения государственных и муниципальных услуг и не требуется. Данную информацию указанные органы обязаны запрашивать у Росреестра самостоятельно (Федеральный закон № 210-ФЗ "Об организации предоставления государственных и муниципальных услуг", ч.1, ст.7)

2

ФЕДЕРАЛЬНАЯ СЛУЖБА ГОСУДАРСТВЕННОЙ РЕГИСТРАЦИИ, КАДАСТРА И КАРТОГРАФИИ

УПРАВЛЕНИЕ ФЕДЕРАЛЬНОЙ СЛУЖБЫ ГОСУДАРСТВЕННОЙ РЕГИСТРАЦИИ, КАДАСТРА И КАРТОГРАФИИ ПО МОСКОВСКОЙ ОБЛАСТИ

ВЫПИСКА ИЗ ЕДИНОГО ГОСУДАРСТВЕННОГО РЕЕСТРА ПРАВ НА НЕДВИЖИМОЕ ИМУЩЕСТВО И СДЕЛОК С НИМ

Дата 13.02.2016 № 50/023/001/2016-1044

На основании запроса от 11.02.2016 г., поступившего на рассмотрение 11.02.2016 г. сообщаем, что в Едином государственном реестре прав на недвижимое имущество и сделок с ним зарегистрировано:

1.	Характеристики объекта недвижимости:		
	Кадастровый (или условный) номер объекта:		50:23:0050384:864
	наименование объекта:		Земельный участок
	назначение объекта:		Земли сельскохозяйственного назначения, для дачного строительства с правом возведения жилого дома с правом регистрации проживания в нем
	площадь объекта:		1 000 кв. м
	инвентарный номер, литер:		
	этажность (этаж):		
	номера на поэтажном плане:		
	адрес (местоположение) объекта:		Московская область, Раменский район, сельское поселение Рыболовское
	состав:		
2.	Правообладатель (правообладатели):	2.1.	Владельцы инвестиционных паев - Закрытый паевой инвестиционный фонд недвижимости "ТрастЮнион- Подмосковный" данные о которых устанавливаются на основании данных лицевых счетов владельцев инвестиционных паев в реестре владельцев инвестиционных паев и счетов депо владельцев инвестиционных паев.
3.	Вид, номер и дата государственной регистрации права:	3.1.	Общая долевая собственность, № 50-50-23/175/2014-035 от 02.09.2014
4.	Ограничение (обременение) права:		
	4.1.1. вид:		Доверительное управление, Московская область, Раменский район, сельское поселение Рыболовское, кад. № 50:23:0050384:864, Земельный участок, категория земель: земли сельскохозяйственного назначения, разрешенное использование: для дачного строительства с правом возведения жилого дома с правом регистрации проживания в нем, общая площадь 1 000 кв. м
	дата государственной регистрации:		09.02.2016
	номер государственной регистрации:		50-50/023-50/999/001/2016-797/2
	срок, на который установлено ограничение (обременение) права:		с 09.02.2016 ДО 01, 12, 2027
	лицо, в пользу которого установлено ограничение (обременение) права:		Закрытое акционерное общество Управляющая компания «РВМ Капитал», ИНН: 7722563196
	основание государственной регистрации:		Правила доверительного управления Закрытым паевым инвестиционным фондом недвижимости "Земельный фонд "Солид Подмосковный" зарегистрированы ФСФР России 18.10.2007г. за № 1028-94135580 от 18.10.2007; Договор о передаче прав и обязанностей по договору доверительного управления паевым инвестиционным фондом от 07.04.2015 №06/11

1

5.	Договоры участия в долевом строительстве:	не зарегистрировано
6.	Правопритязания:	отсутствуют
7.	Заявленные в судебном порядке права требования:	данные отсутствуют
8.	Отметка о возражении в отношении зарегистрированного права:	данные отсутствуют
9.	Отметка о наличии решения об изъятии объекта недвижимости для государственных и муниципальных нужд:	данные отсутствуют

Выписка выдана: Махортых Эдуард

Сведения, содержащиеся в настоящем документе, являются актуальными (действительными) на дату получения запроса органом, осуществляющим государственную регистрацию прав.
В соответствии со статьей 7 Федерального закона от 21 июля 1997 г. №122-ФЗ "О государственной регистрации прав на недвижимое имущество и сделок с ним" использование сведений, содержащихся в настоящей выписке, способами или в форме, которые наносят ущерб правам и законным интересам правообладателей, влечет ответственность, предусмотренную законодательством Российской Федерации.

СПЕЦИАЛИСТ 1 РАЗРЯДА (должность уполномоченного должностного лица органа, осуществляющего государственную регистрацию прав) — [illegible] — Бурцева Н. С. (Фамилия, имя, отчество)

Получение заявителем выписки из ЕГРП для последующего предоставления в органы государственной власти, органы местного самоуправления и органы государственных внебюджетных фондов в целях получения государственных и муниципальных услуг не требуется. Другую информацию указанные органы обязаны запрашивать у Росреестра самостоятельно (Федеральный закон от 27.07.2010 №210-ФЗ "Об организации предоставления государственных и муниципальных услуг", ч.1, ст.7)

2

ФЕДЕРАЛЬНАЯ СЛУЖБА ГОСУДАРСТВЕННОЙ РЕГИСТРАЦИИ, КАДАСТРА И КАРТОГРАФИИ

УПРАВЛЕНИЕ ФЕДЕРАЛЬНОЙ СЛУЖБЫ ГОСУДАРСТВЕННОЙ РЕГИСТРАЦИИ, КАДАСТРА И КАРТОГРАФИИ ПО МОСКОВСКОЙ ОБЛАСТИ

ВЫПИСКА ИЗ ЕДИНОГО ГОСУДАРСТВЕННОГО РЕЕСТРА ПРАВ НА НЕДВИЖИМОЕ ИМУЩЕСТВО И СДЕЛОК С НИМ

Дата 12.03.2016 № 50/023/001/2016-1263

На основании запроса от 10.03.2016 г., поступившего на рассмотрение 10.03.2016 г сообщаем, что в Едином государственном реестре прав на недвижимое имущество и сделок с ним зарегистрировано:

1.	Характеристики объекта недвижимости:		
	Кадастровый (или условный) номер объекта:		50:23:0050384:865
	наименование объекта:		Земельный участок
	назначение объекта:		Земли сельскохозяйственного назначения, для дачного строительства с правом возведения жилого дома с правом регистрации проживания в нем
	площадь объекта:		1 000 кв. м
	инвентарный номер, литер:		
	этажность (этаж):		
	номера на поэтажном плане:		
	адрес (местоположение) объекта:		Московская область, Раменский район, сельское поселение Рыболовское
	состав:		
2.	Правообладатель (правообладатели):	2.1.	Владельцы инвестиционных паев - Закрытый паевой инвестиционный фонд недвижимости "ТрастЮнион- Подмосковный" данные о которых устанавливаются на основании данных лицевых счетов владельцев инвестиционных паев в реестре владельцев инвестиционных паев и счетов депо владельцев инвестиционных паев.
3.	Вид, номер и дата государственной регистрации права:	3.1.	Общая долевая собственность, № 50-50-23/175/2014-034 от 02.09.2014
4.	Ограничение (обременение) права:		
	4.1.1. вид:		Доверительное управление, Московская область, Раменский район, сельское поселение Рыболовское, кад. № 50:23:0050384:865, Земельный участок, категория земель: земли сельскохозяйственного назначения, разрешенное использование: для дачного строительства с правом возведения жилого дома с правом регистрации проживания в нем, общая площадь 1 000 кв. м
	дата государственной регистрации:		24.02.2016
	номер государственной регистрации:		50-50/023-50/999/001/2016-697/2
	срок, на который установлено ограничение (обременение) права:		с 24.02.2016 до 01, 12, 2027
	лицо, в пользу которого установлено ограничение (обременение) права:		Закрытое акционерное общество Управляющая компания «РВМ Капитал», ИНН: 7722563196
	основание государственной регистрации:		Правила доверительного управления Закрытым паевым инвестиционным фондом недвижимости "Земельный фонд "Солид Подмосковный" зарегистрированы ФСФР России 18.10.2007г. за № 1028-94135580 от 18.10.2007; Договор о передаче прав и обязанностей по договору доверительного управления паевым инвестиционным фондом от 07.04.2015 №06/11

1

5.	Договоры участия в долевом строительстве:	не зарегистрировано
6.	Правопритязания:	отсутствуют
7.	Заявленные в судебном порядке права требования:	данные отсутствуют
8.	Отметка о возражении в отношении зарегистрированного права:	данные отсутствуют
9.	Отметка о наличии решения об изъятии объекта недвижимости для государственных и муниципальных нужд:	данные отсутствуют

Выписка выдана: Махортых Эдуард

Сведения, содержащиеся в настоящем документе, являются актуальными (действительными) на дату получения запроса органом, осуществляющим государственную регистрацию прав.
В соответствии со статьей 7 Федерального закона от 21 июля 1997 г. №122-ФЗ "О государственной регистрации прав на недвижимое имущество и сделок с ним" использование сведений, содержащихся в настоящей выписке, способами или в форме, которые наносят ущерб правам и законным интересам правообладателей, влечет ответственность, предусмотренную законодательством Российской Федерации.

СПЕЦИАЛИСТ 1 РАЗРЯДА — Фрагина И. С.

Получение заявителем выписки из ЕГРП для последующего предоставления в [illegible] государственной власти, органы местного самоуправления и органы государственных внебюджетных фондов в целях получения государственных и муниципальных услуг не требуется. Данную информацию указанные органы обязаны запрашивать у Реестра самостоятельно (Федеральный закон от 21.07.2010 №210-ФЗ "Об организации предоставления государственных и муниципальных услуг", ч. 1, ст. 7).

2

ФЕДЕРАЛЬНАЯ СЛУЖБА ГОСУДАРСТВЕННОЙ РЕГИСТРАЦИИ, КАДАСТРА И КАРТОГРАФИИ

УПРАВЛЕНИЕ ФЕДЕРАЛЬНОЙ СЛУЖБЫ ГОСУДАРСТВЕННОЙ РЕГИСТРАЦИИ, КАДАСТРА И КАРТОГРАФИИ ПО МОСКОВСКОЙ ОБЛАСТИ

ВЫПИСКА ИЗ ЕДИНОГО ГОСУДАРСТВЕННОГО РЕЕСТРА ПРАВ НА НЕДВИЖИМОЕ ИМУЩЕСТВО И СДЕЛОК С НИМ

Дата 13.02.2016 № 50/023/001/2016-813

На основании запроса от 11.02.2016 г., поступившего на рассмотрение 11.02.2016 г. сообщаем, что в Едином государственном реестре прав на недвижимое имущество и сделок с ним зарегистрировано:

1.	Характеристики объекта недвижимости:		
	Кадастровый (или условный) номер объекта:	50:23:0050384:866	
	наименование объекта:	Земельный участок	
	назначение объекта:	Земли сельскохозяйственного назначения, для дачного строительства с правом возведения жилого дома с правом регистрации проживания в нем	
	площадь объекта:	1 029 кв. м	
	инвентарный номер, литер:		
	этажность (этаж):		
	номера на поэтажном плане:		
	адрес (местоположение) объекта:	Московская область, Раменский район, сельское поселение Рыболовское	
	состав:		
2.	Правообладатель (правообладатели):	2.1.	Владельцы инвестиционных паев - Закрытый паевой инвестиционный фонд недвижимости "ТрастЮнион- Подмосковный" данные о которых устанавливаются на основании данных лицевых счетов владельцев инвестиционных паев в реестре владельцев инвестиционных паев и счетов депо владельцев инвестиционных паев.
3.	Вид, номер и дата государственной регистрации права:	3.1.	Общая долевая собственность, № 50-50-23/175/2014-033 от 02.09.2014
4.	Ограничение (обременение) права:		
	4.1.1. вид:		Доверительное управление, Московская область, Раменский район, сельское поселение Рыболовское, кад. № 50:23:0050384:866, Земельный участок, категория земель: земли сельскохозяйственного назначения, разрешенное использование: для дачного строительства с правом возведения жилого дома с правом регистрации проживания в нем, общая площадь 1 029 кв. м
	дата государственной регистрации:		01.02.2016
	номер государственной регистрации:		50-50/023-50/999/001/2016-421/2
	срок, на который установлено ограничение (обременение) права:		с 01.02.2016 по 01.12.2027
	лицо, в пользу которого установлено ограничение (обременение) права:		Закрытое акционерное общество Управляющая компания «РВМ Капитал», ИНН: 7722563196
	основание государственной регистрации:		Правила доверительного управления Закрытым паевым инвестиционным фондом недвижимости "Земельный фонд "Солид Подмосковный" зарегистрированы ФСФР России 18.10.2007г. за № 1028-94135580 от 18.10.2007; Договор о передаче прав и обязанностей по договору доверительного управления паевым инвестиционным фондом от 07.04.2015 №06/11

5.	Договоры участия в долевом строительстве:	не зарегистрировано
6.	Правопритязания:	отсутствуют
7.	Заявленные в судебном порядке права требования:	данные отсутствуют
8.	Отметка о возражении в отношении зарегистрированного права:	данные отсутствуют
9.	Отметка о наличии решения об изъятии объекта недвижимости для государственных и муниципальных нужд:	данные отсутствуют

Выписка выдана: Махортых Эдуард Иванович

Сведения, содержащиеся в настоящем документе, являются актуальными (действительными) на дату получения запроса органом, осуществляющим государственную регистрацию прав.
В соответствии со статьей 7 Федерального закона от 21 июля 1997 г. №122-ФЗ "О государственной регистрации прав на недвижимое имущество и сделок с ним" использование сведений, содержащихся в настоящей выписке, способом, или в форме, которые наносят ущерб правам и законным интересам субъектов, влечет ответственность, предусмотренную законодательством Российской Федерации.

СПЕЦИАЛИСТ 1 РАЗРЯДА — Фатеева И. С.

Получение заявителем выписки из ЕГРП не является подтверждением правомочности органа государственной власти, которым выдан сертификат ключа проверки электронной подписи, на обращение за получением сведений, содержащихся в ЕГРП, от имени правообладателя. Данную информацию указанные органы обязаны запрашивать у Росреестра самостоятельно. (п. 6 ст. 7 Федерального закона от 27.07.2010 №210-ФЗ "Об организации предоставления государственных и муниципальных услуг")

ФЕДЕРАЛЬНАЯ СЛУЖБА ГОСУДАРСТВЕННОЙ РЕГИСТРАЦИИ, КАДАСТРА И КАРТОГРАФИИ

УПРАВЛЕНИЕ ФЕДЕРАЛЬНОЙ СЛУЖБЫ ГОСУДАРСТВЕННОЙ РЕГИСТРАЦИИ, КАДАСТРА И КАРТОГРАФИИ ПО МОСКОВСКОЙ ОБЛАСТИ

ВЫПИСКА ИЗ ЕДИНОГО ГОСУДАРСТВЕННОГО РЕЕСТРА ПРАВ НА НЕДВИЖИМОЕ ИМУЩЕСТВО И СДЕЛОК С НИМ

Дата 12.03.2016 № 50/023/001/2016-1414

На основании запроса от 10.03.2016 г., поступившего на рассмотрение 10.03.2016 г. сообщаем, что в Едином государственном реестре прав на недвижимое имущество и сделок с ним зарегистрировано:

1.	Характеристики объекта недвижимости:		
	Кадастровый (или условный) номер объекта:	50:23:0050384:873	
	наименование объекта:	Земельный участок	
	назначение объекта:	Земли сельскохозяйственного назначения, для дачного строительства с правом возведения жилого дома с правом регистрации проживания в нем	
	площадь объекта:	895 кв. м	
	инвентарный номер, литер:		
	этажность (этаж):		
	номера на поэтажном плане:		
	адрес (местоположение) объекта:	Московская область, Раменский район, сельское поселение Рыболовское	
	состав:		
2.	Правообладатель (правообладатель):	2.1.	Владельцы инвестиционных паев - Закрытый паевой инвестиционный фонд недвижимости "ТрастЮнион- Подмосковный" данные о которых устанавливаются на основании данных лицевых счетов владельцев инвестиционных паев в реестре владельцев инвестиционных паев и счетов депо владельцев инвестиционных паев.
3.	Вид, номер и дата государственной регистрации права:	3.1.	Общая долевая собственность, № 50-50-23/175/2014-019 от 02.09.2014
4.	Ограничение (обременение) права:		
	4.1.1. вид:		Доверительное управление, Московская область, Раменский район, сельское поселение Рыболовское, кад. № 50:23:0050384:873, Земельный участок, категория земель: земли сельскохозяйственного назначения, разрешенное использование: для дачного строительства с правом возведения жилого дома с правом регистрации проживания в нем, общая площадь 895 кв. м
	дата государственной регистрации:		25.02.2016
	номер государственной регистрации:		50-50/023-50/999/001/2016-950/2
	срок, на который установлено ограничение (обременение) права:		с 25.02.2016 по 01.12.2027
	лицо, в пользу которого установлено ограничение (обременение) права:		Закрытое акционерное общество Управляющая компания «РВМ Капитал», ИНН: 7722563196
	основание государственной регистрации:		Правила доверительного управления Закрытым паевым инвестиционным фондом недвижимости "Земельный фонд "Солнд Подмосковный" зарегистрированы ФСФР России 18.10.2007г. за № 1028-94135580 от 18.10.2007; Договор о передаче прав и обязанностей по договору доверительного управления паевым инвестиционным фондом от 07.04.2015 №06/11

1

5.	Договоры участия в долевом строительстве:	не зарегистрировано
6.	Правопритязания:	отсутствуют
7.	Заявленные в судебном порядке права требования:	данные отсутствуют
8.	Отметка о возражении в отношении зарегистрированного права:	данные отсутствуют
9.	Отметка о наличии решения об изъятии объекта недвижимости для государственных и муниципальных нужд:	данные отсутствуют

Выписка выдана: Макортых Эдуард Иванович

Сведения, содержащиеся в настоящем документе, являются актуальными (действительными) на дату получения запроса органом, осуществляющим государственную регистрацию прав.
В соответствии со статьей 7 Федерального закона от 21 июля 1997 г. №122-ФЗ "О государственной регистрации прав на недвижимое имущество и сделок с ним" использование сведений, содержащихся в настоящей выписке, способом или в форме, которые наносят ущерб правам и законным интересам правообладателей, влечет ответственность, предусмотренную законодательством Российской Федерации.

СПЕЦИАЛИСТ 1 РАЗРЯДА — Фатхиева И. С.

(должность уполномоченного должностного лица органа, осуществляющего государственную регистрацию прав) (подпись) (фамилия, инициалы)

Получение настоящей выписки из ЕГРП для последующей передачи в органы государственной власти, органы местного самоуправления и организации, в том числе в целях выполнения ими государственных или муниципальных функций, а также для предоставления государственных и муниципальных услуг, указанные органы обязаны затребовать у Росреестра самостоятельно, запрос от 25.05.2016 №20/001/001-148 организации предоставляющей государственные и муниципальные услуги", п.1, ст.7)

2

ФЕДЕРАЛЬНАЯ СЛУЖБА ГОСУДАРСТВЕННОЙ РЕГИСТРАЦИИ, КАДАСТРА И КАРТОГРАФИИ

УПРАВЛЕНИЕ ФЕДЕРАЛЬНОЙ СЛУЖБЫ ГОСУДАРСТВЕННОЙ РЕГИСТРАЦИИ, КАДАСТРА И КАРТОГРАФИИ ПО МОСКОВСКОЙ ОБЛАСТИ

ВЫПИСКА ИЗ ЕДИНОГО ГОСУДАРСТВЕННОГО РЕЕСТРА ПРАВ НА НЕДВИЖИМОЕ ИМУЩЕСТВО И СДЕЛОК С НИМ

Дата 12.03.2016 № 50/023/001/2016-1412

На основании запроса от 10.03.2016 г., поступившего на рассмотрение 10.03.2016 г. сообщаем, что в Едином государственном реестре прав на недвижимое имущество и сделок с ним зарегистрировано:

1.	Характеристики объекта недвижимости:		
	Кадастровый (или условный) номер объекта:	50:23:0050384:874	
	наименование объекта:	Земельный участок	
	назначение объекта:	Земли сельскохозяйственного назначения, для дачного строительства с правом возведения жилого дома с правом регистрации проживания в нем	
	площадь объекта:	898 кв. м	
	инвентарный номер, литер:		
	этажность (этаж):		
	номера на поэтажном плане:		
	адрес (местоположение) объекта:	Московская область, Раменский район, сельское поселение Рыболовское	
	состав:		
2.	Правообладатель (правообладатели):	2.1.	Владельцы инвестиционных паев - Закрытый паевой инвестиционный фонд недвижимости "ТрастЮнион- Подмосковный" данные о которых устанавливаются на основании данных лицевых счетов владельцев инвестиционных паев в реестре владельцев инвестиционных паев и счетов депо владельцев инвестиционных паев.
3.	Вид, номер и дата государственной регистрации права:	3.1.	Общая долевая собственность, № 50-50-23/226/2014-106 от 21.11.2014
4.	Ограничение (обременение) права:		
	4.1.1. вид:		Доверительное управление, Московская область, Раменский район, сельское поселение Рыболовское, кад. № 50:23:0050384:874, Земельный участок, категория земель: земли сельскохозяйственного назначения, разрешенное использование: для дачного строительства с правом возведения жилого дома с правом регистрации проживания в нем, общая площадь 898 кв. м
	дата государственной регистрации:		25.02.2016
	номер государственной регистрации:		50-50/023-50/999/001/2016-949/2
	срок, на который установлено ограничение (обременение) права:		с 25.02.2016 по 01.12.2027
	лицо, в пользу которого установлено ограничение (обременение) права:		Закрытое акционерное общество Управляющая компания «РВМ Капитал», ИНН: 7722563196
	основание государственной регистрации:		Правила доверительного управления Закрытым паевым инвестиционным фондом недвижимости "Земельный фонд "Селид Подмосковный" зарегистрированы ФСФР России 18.10.2007г. за № 1028-94135580 от 18.10.2007; Договор о передаче прав и обязанностей по договору доверительного управления паевым инвестиционным фондом от 07.04.2015 №06/11

5.	Договоры участия в долевом строительстве:	не зарегистрировано
6.	Правопритязания:	отсутствуют
7.	Заявленные в судебном порядке права требования:	данные отсутствуют
8.	Отметка о возражении в отношении зарегистрированного права:	данные отсутствуют
9.	Отметка о наличии решения об изъятии объекта недвижимости для государственных и муниципальных нужд:	данные отсутствуют

Выписка выдана: Махортых Эдуард Иванович

Сведения, содержащиеся в настоящем документе, являются актуальными (действительными) на дату получения запроса органом, осуществляющим государственную регистрацию прав.
В соответствии со статьей 7 Федерального закона от 21 июля 1997 г. №122-ФЗ "О государственной регистрации прав на недвижимое имущество и сделок с ним" использование сведений, содержащихся в настоящей выписке, способами или в форме, которые наносят ущерб правам и законным интересам правообладателей, влечет ответственность, предусмотренную законодательством Российской Федерации.

СПЕЦИАЛИСТ 1 РАЗРЯДА — Фатеева И. С.

ФЕДЕРАЛЬНАЯ СЛУЖБА ГОСУДАРСТВЕННОЙ РЕГИСТРАЦИИ, КАДАСТРА И КАРТОГРАФИИ

УПРАВЛЕНИЕ ФЕДЕРАЛЬНОЙ СЛУЖБЫ ГОСУДАРСТВЕННОЙ РЕГИСТРАЦИИ, КАДАСТРА И КАРТОГРАФИИ ПО МОСКОВСКОЙ ОБЛАСТИ

ВЫПИСКА ИЗ ЕДИНОГО ГОСУДАРСТВЕННОГО РЕЕСТРА ПРАВ НА НЕДВИЖИМОЕ ИМУЩЕСТВО И СДЕЛОК С НИМ

Дата 12.03.2016 № 50/023/001/2016-1272

На основании запроса от 10.03.2016 г., поступившего на рассмотрение 10.03.2016 г. сообщаем, что в Едином государственном реестре прав на недвижимое имущество и сделок с ним зарегистрировано:

1.	Характеристики объекта недвижимости:		
	Кадастровый (или условный) номер объекта:		50:23:0050384:876
	наименование объекта:		Земельный участок
	назначение объекта:		Земли сельскохозяйственного назначения, для дачного строительства с правом возведения жилого дома с правом регистрации проживания в нем
	площадь объекта:		923 кв. м
	инвентарный номер, литер:		
	этажность (этаж):		
	номера на поэтажном плане:		
	адрес (местоположение) объекта:		Московская область, Раменский район, сельское поселение Рыболовское
	состав:		
2.	Правообладатель (правообладатели):	2.1.	Владельцы инвестиционных паев - Закрытый паевой инвестиционный фонд недвижимости "ТрастЮнион- Подмосковный" данные о которых устанавливаются на основании данных лицевых счетов владельцев инвестиционных паев в реестре владельцев инвестиционных паев и счетов депо владельцев инвестиционных паев.
3.	Вид, номер и дата государственной регистрации права:	3.1.	Общая долевая собственность, № 50-50-23/226/2014-136 от 25.11.2014
4.	Ограничение (обременение) права:		
	4.1.1. вид:		Доверительное управление, Московская область, Раменский район, сельское поселение Рыболовское, кад. № 50:23:0050384:876, Земельный участок, категория земель: земли сельскохозяйственного назначения, разрешенное использование: для дачного строительства с правом возведения жилого дома с правом регистрации проживания в нем, общая площадь 923 кв. м
	дата государственной регистрации:		25.02.2016
	номер государственной регистрации:		50-50/023-50/999/001/2016-895/2
	срок, на который установлено ограничение (обременение) права:		с 25.02.2016 по 01.12.2027
	лицо, в пользу которого установлено ограничение (обременение) права:		Закрытое акционерное общество Управляющая компания «РВМ Капитал», ИНН: 7722563196
	основание государственной регистрации:		Правила доверительного управления Закрытым паевым инвестиционным фондом недвижимости "Земельный фонд "Солид Подмосковный" зарегистрированы ФСФР России 18.10.2007г. за № 1028-94135580 от 18.10.2007; Протокол проверки ФЛК обращения от 21.01.2016, выдавший орган: Портал госуслуг

1

5.	Договоры участия в долевом строительстве:	не зарегистрировано
6.	Правопритязания:	отсутствуют
7.	Заявленные в судебном порядке права требования:	данные отсутствуют
8.	Отметка о возражении в отношении зарегистрированного права:	данные отсутствуют
9.	Отметка о наличии решения об изъятии объекта недвижимости для государственных и муниципальных нужд:	данные отсутствуют

Выписка выдана: Махортых Эдуард Иванович

Сведения, содержащиеся в настоящем документе, являются актуальными (действительными) на дату получения запроса органом, осуществляющим государственную регистрацию прав.
В соответствии со статьей 7 Федерального закона от 21 июля 1997 г. №122-ФЗ "О государственной регистрации прав на недвижимое имущество и сделок с ним" использование сведений, содержащихся в настоящей выписке, [illegible] в форме, которые наносят ущерб правам и законным интересам [illegible], влечет ответственность, предусмотренную законодательством Российской Федерации.

СПЕЦИАЛИСТ 1 РАЗРЯДА [illegible] И. С.

[illegible]

2

Отчет об оценке земельных участков (467 ед.) для дачного строительства с правом возведения жилого дома с правом регистрации проживания в нем, расположенных в Раменском районе Московской области

ФЕДЕРАЛЬНАЯ СЛУЖБА ГОСУДАРСТВЕННОЙ РЕГИСТРАЦИИ, КАДАСТРА И КАРТОГРАФИИ

УПРАВЛЕНИЕ ФЕДЕРАЛЬНОЙ СЛУЖБЫ ГОСУДАРСТВЕННОЙ РЕГИСТРАЦИИ, КАДАСТРА И КАРТОГРАФИИ ПО МОСКОВСКОЙ ОБЛАСТИ

ВЫПИСКА ИЗ ЕДИНОГО ГОСУДАРСТВЕННОГО РЕЕСТРА ПРАВ НА НЕДВИЖИМОЕ ИМУЩЕСТВО И СДЕЛОК С НИМ

Дата 11.03.2016 № 50/023/001/2016-1294

На основании запроса от 09.03.2016 г., поступившего на рассмотрение 09.03.2016 г. сообщаем, что в Едином государственном реестре прав на недвижимое имущество и сделок с ним зарегистрировано:

1.	Характеристики объекта недвижимости:		
	Кадастровый (или условный) номер объекта:	50:23:0050384:877	
	наименование объекта:	Земельный участок	
	назначение объекта:	Земли сельскохозяйственного назначения, для дачного строительства с правом возведения жилого дома с правом регистрации проживания в нем	
	площадь объекта:	972 кв. м	
	инвентарный номер, литер:		
	этажность (этаж):		
	номера на поэтажном плане:		
	адрес (местоположение) объекта:	Московская область, Раменский район, сельское поселение Рыболовское	
	состав:		
2.	Правообладатель (правообладатели):	2.1.	Владельцы инвестиционных паев - Закрытый паевой инвестиционный фонд недвижимости "ТрастЮнион- Подмосковный" данные о которых устанавливаются на основании данных лицевых счетов владельцев инвестиционных паев в реестре владельцев инвестиционных паев и счетов депо владельцев инвестиционных паев.
3.	Вид, номер и дата государственной регистрации права:	3.1.	Общая долевая собственность, № 50-50-23/175/2014-013 от 02.09.2014
4.	Ограничение (обременение) права:		
	4.1.1. вид:		Доверительное управление, Московская область, Раменский район, сельское поселение Рыболовское, кад. № 50:23:0050384:877, Земельный участок, категория земель: земли сельскохозяйственного назначения, разрешенное использование: для дачного строительства с правом возведения жилого дома с правом регистрации проживания в нем, общая площадь 972 кв. м
	дата государственной регистрации:		24.02.2016
	номер государственной регистрации:		50-50/023-50/999/001/2016-804/2
	срок, на который установлено ограничение (обременение) права:		с 24.02.2016 по 01.12.2027
	лицо, в пользу которого установлено ограничение (обременение) права:		Закрытое акционерное общество Управляющая компания «РВМ Капитал», ИНН: 7722563196
	основание государственной регистрации:		Правила доверительного управления Закрытым паевым инвестиционным фондом недвижимости "Земельный фонд "Солнд Подмосковный" зарегистрированы ФСФР России 18.10.2007г. за № 1028-94135580 от 18.10.2007; Договор о передаче прав и обязанностей по договору доверительного управления паевым инвестиционным фондом от 07.04.2015 №06/11

5.	Договоры участия в долевом строительстве:	не зарегистрировано
6.	Правопритязания:	отсутствуют
7.	Заявленные в судебном порядке права требования:	данные отсутствуют
8.	Отметка о возражении в отношении зарегистрированного права:	данные отсутствуют
9.	Отметка о наличии решения об изъятии объекта недвижимости для государственных и муниципальных нужд:	данные отсутствуют

Выписка выдана: Махортых Эдуард Иванович

Сведения, содержащиеся в настоящем документе, являются актуальными (действительными) на дату получения запроса органом, осуществляющим государственную регистрацию прав.
В соответствии со статьей 7 Федерального закона от 21 июля 1997 г. №122-ФЗ "О государственной регистрации прав на недвижимое имущество и сделок с ним" использование сведений, содержащихся в настоящей выписке, способом или в форме, которые наносят ущерб правам и законным интересам правообладателей, влечет ответственность, предусмотренную законодательством Российской Федерации.

СПЕЦИАЛИСТ I РАЗРЯДА — Кулагина И. С.

(должность уполномоченного должностного лица органа, осуществляющего государственную регистрацию прав) (подпись) (Ф.И.О.)

Получение заявителем выписки из ЕГРП для последующего представления в орган, осуществляющий государственную регистрацию прав, органу иного государственного или муниципального органа, органу управления государственным внебюджетным фондом, а также получение государственным или муниципальным учреждением выписки из ЕГРП для последующего представления в орган, осуществляющий государственную регистрацию прав, органу иного государственного или муниципального органа, органу управления государственным внебюджетным фондом, иным органам или организациям, обращение которых за получением сведений, содержащихся в ЕГРП, предусмотрено федеральными законами, осуществляется бесплатно. Сведения, содержащиеся в настоящей выписке, могут быть предоставлены третьим лицам только в случаях, установленных федеральными законами. Сведения, содержащиеся в настоящей выписке, могут быть использованы только в целях, для которых они предоставлены

ФЕДЕРАЛЬНАЯ СЛУЖБА ГОСУДАРСТВЕННОЙ РЕГИСТРАЦИИ, КАДАСТРА И КАРТОГРАФИИ

УПРАВЛЕНИЕ ФЕДЕРАЛЬНОЙ СЛУЖБЫ ГОСУДАРСТВЕННОЙ РЕГИСТРАЦИИ, КАДАСТРА И КАРТОГРАФИИ ПО МОСКОВСКОЙ ОБЛАСТИ

ВЫПИСКА ИЗ ЕДИНОГО ГОСУДАРСТВЕННОГО РЕЕСТРА ПРАВ НА НЕДВИЖИМОЕ ИМУЩЕСТВО И СДЕЛОК С НИМ

Дата 11.03.2016 № 50/023/001/2016-1363

На основании запроса от 09.03.2016 г., поступившего на рассмотрение 09.03.2016 г сообщаем, что в Едином государственном реестре прав на недвижимое имущество и сделок с ним зарегистрировано:

1.	Характеристики объекта недвижимости:		
	Кадастровый (или условный) номер объекта:		50:23:0050384:879
	наименование объекта:		Земельный участок
	назначение объекта:		Земли сельскохозяйственного назначения, для дачного строительства с правом возведения жилого дома с правом регистрации проживания в нем
	площадь объекта:		997 кв. м
	инвентарный номер, литер:		
	этажность (этаж):		
	номера на поэтажном плане:		
	адрес (местоположение) объекта:		Московская область, Раменский район, сельское поселение Рыболовское
	состав:		
2.	Правообладатель (правообладатели):	2.1.	Владельцы инвестиционных паев - Закрытый паевой инвестиционный фонд недвижимости "ТрастЮнион- Подмосковный" данные о которых устанавливаются на основании данных лицевых счетов владельцев инвестиционных паев в реестре владельцев инвестиционных паев и счетов депо владельцев инвестиционных паев.
3.	Вид, номер и дата государственной регистрации права:	3.1.	Общая долевая собственность, № 50-50-23/211/2014-449 от 20.11.2014
4.	Ограничение (обременение) права:		
	4.1.1. вид:		Доверительное управление, Московская область, Раменский район, сельское поселение Рыболовское, кад. № 50:23:0050384:879, Земельный участок, категория земель: земли сельскохозяйственного назначения, разрешенное использование: для дачного строительства с правом возведения жилого дома с правом регистрации проживания в нем, общая площадь 997 кв. м
	дата государственной регистрации:		25.02.2016
	номер государственной регистрации:		50-50/023-50/999/001/2016-905/2
	срок, на который установлено ограничение (обременение) права:		с 25.02.2016 по 01.12.2027
	лицо, в пользу которого установлено ограничение (обременение) права:		Закрытое акционерное общество Управляющая компания «РВМ Капитал», ИНН: 7722563196
	основание государственной регистрации:		Правила доверительного управления Закрытым паевым инвестиционным фондом недвижимости "Земельный фонд "Солид Подмосковный" зарегистрированы ФСФР России 18.10.2007г. за № 1028-94135580 от 18.10.2007
5.	Договоры участия в долевом строительстве:		не зарегистрировано
6.	Правопритязания:		отсутствуют

1

5.	Договоры участия в долевом строительстве:	не зарегистрировано
6.	Правопритязания:	отсутствуют
7.	Заявленные в судебном порядке права требования:	данные отсутствуют
8.	Отметка о возражении в отношении зарегистрированного права:	данные отсутствуют
9.	Отметка о наличии решения об изъятии объекта недвижимости для государственных и муниципальных нужд:	данные отсутствуют

Выписка выдана: Махортых Эдуард Иванович

Сведения, содержащиеся в настоящем документе, являются актуальными (действительными) на дату получения запроса органом, осуществляющим государственную регистрацию прав.
В соответствии со статьей 7 Федерального закона от 21 июля 1997 г. №122-ФЗ "О государственной регистрации прав на недвижимое имущество и сделок с ним" использование сведений, содержащихся в настоящей выписке, [illegible] или в форме, которые наносят ущерб правам и законным интересам правообладателей, влечет ответственность, предусмотренную законодательством Российской Федерации.

СПЕЦИАЛИСТ 1 РАЗРЯДА — Бунтиков И. С.

Получение заявителем выписки из ЕГРП для последующего [illegible] органы государственных внебюджетных фондов в целях получения государственных [illegible] не требуется. Данные информации указанные органы обязаны запрашивать у Росреестра самостоятельно [illegible] от 27.07.2010 №210-ФЗ "Об организации предоставления государственных и муниципальных услуг", ч. 1 ст 7)

2

Отчет об оценке земельных участков (467 ед.) для дачного строительства с правом возведения жилого дома с правом регистрации проживания в нем, расположенных в Раменском районе Московской области

ФЕДЕРАЛЬНАЯ СЛУЖБА ГОСУДАРСТВЕННОЙ РЕГИСТРАЦИИ, КАДАСТРА И КАРТОГРАФИИ

УПРАВЛЕНИЕ ФЕДЕРАЛЬНОЙ СЛУЖБЫ ГОСУДАРСТВЕННОЙ РЕГИСТРАЦИИ, КАДАСТРА И КАРТОГРАФИИ ПО МОСКОВСКОЙ ОБЛАСТИ

ВЫПИСКА ИЗ ЕДИНОГО ГОСУДАРСТВЕННОГО РЕЕСТРА ПРАВ НА НЕДВИЖИМОЕ ИМУЩЕСТВО И СДЕЛОК С НИМ

Дата 11.03.2016 № 50/023/001/2016-1396

На основании запроса от 09.03.2016 г., поступившего на рассмотрение 09.03.2016 г. сообщаем, что в Едином государственном реестре прав на недвижимое имущество и сделок с ним зарегистрировано:

1.	Характеристики объекта недвижимости:		
	Кадастровый (или условный) номер объекта:	50:23:0050384:880	
	наименование объекта:	Земельный участок	
	назначение объекта:	Земли сельскохозяйственного назначения, для дачного строительства с правом возведения жилого дома с правом регистрации проживания в нем	
	площадь объекта:	997 кв. м	
	инвентарный номер, литер:		
	этажность (этаж):		
	номера на поэтажном плане:		
	адрес (местоположение) объекта:	Московская область, Раменский район, сельское поселение Рыболовское	
	состав:		
2.	Правообладатель (правообладатели):	2.1.	Владельцы инвестиционных паев - Закрытый паевой инвестиционный фонд недвижимости "ТрастИнвест- Подмосковный" данные о которых устанавливаются на основании данных лицевых счетов владельцев инвестиционных паев в реестре владельцев инвестиционных паев и счетов депо владельцев инвестиционных паев.
3.	Вид, номер и дата государственной регистрации права:	3.1.	Общая долевая собственность, № 50-50-23/226/2014-001 от 21.11.2014
4.	Ограничение (обременение) права:		
	4.1.1.	вид:	Доверительное управление, Московская область, Раменский район, сельское поселение Рыболовское, кад. № 50:23:0050384:880, Земельный участок, категория земель: земли сельскохозяйственного назначения, разрешенное использование: для дачного строительства с правом возведения жилого дома с правом регистрации проживания в нем, общая площадь 997 кв. м
		дата государственной регистрации:	25.02.2016
		номер государственной регистрации:	50-50/023-50/999/001/2016-916/2
		срок, на который установлено ограничение (обременение) права:	с 25.02.2016 по 01.12.2027
		лицо, в пользу которого установлено ограничение (обременение) права:	Закрытое акционерное общество Управляющая компания «РВМ Капитал», ИНН: 7722563196
		основание государственной регистрации:	Правила доверительного управления Закрытым паевым инвестиционным фондом недвижимости "Земельный фонд "Солид Подмосковный" зарегистрированы ФСФР России 18.10.2007г. за № 1028-94135580 от 18.10.2007
5.	Договоры участия в долевом строительстве:	не зарегистрировано	
6.	Правопритязания:	отсутствуют	

Отчет об оценке земельных участков (467 ед.) для дачного строительства с правом возведения жилого дома с правом регистрации проживания в нем, расположенных в Раменском районе Московской области

7.	Заявленные в судебном порядке права требования:	данные отсутствуют
8.	Отметка о возражении в отношении зарегистрированного права:	данные отсутствуют
9.	Отметка о наличии решения об изъятии объекта недвижимости для государственных и муниципальных нужд:	данные отсутствуют

Выписка выдана: Махортых Эдуард Иванович

Сведения, содержащиеся в настоящем документе, являются актуальными (действительными) на дату получения запроса органом, осуществляющим государственную регистрацию прав.
В соответствии со статьей 7 Федерального закона от 21 июля 1997 г. №122-ФЗ "О государственной регистрации прав на недвижимое имущество и сделок с ним" использование сведений, содержащихся в настоящей выписке, способами или в формах, которые наносят ущерб правам и законным интересам правообладателей, влечет ответственность, предусмотренную законодательством Российской Федерации.

СПЕЦИАЛИСТ 1 РАЗРЯДА (должность уполномоченного должностного лица органа, осуществляющего государственную регистрацию прав) — (подпись, М.П.) — Фахретдинов И. С. (фамилия, инициалы)

Получение заявителем выписки из ЕГРП для последующего предоставления в органы государственной власти, органы местного самоуправления и органы государственных внебюджетных фондов в целях получения государственной(муниципальной) услуги не требуется. Данную информацию указанные органы обязаны запрашивать у Росреестра самостоятельно (Федеральный закон от 27.07.2010 №210-ФЗ "Об организации предоставления государственных и муниципальных услуг", ч.1, ст.7)

ФЕДЕРАЛЬНАЯ СЛУЖБА ГОСУДАРСТВЕННОЙ РЕГИСТРАЦИИ, КАДАСТРА И КАРТОГРАФИИ

УПРАВЛЕНИЕ ФЕДЕРАЛЬНОЙ СЛУЖБЫ ГОСУДАРСТВЕННОЙ РЕГИСТРАЦИИ, КАДАСТРА И КАРТОГРАФИИ ПО МОСКОВСКОЙ ОБЛАСТИ

ВЫПИСКА ИЗ ЕДИНОГО ГОСУДАРСТВЕННОГО РЕЕСТРА ПРАВ НА НЕДВИЖИМОЕ ИМУЩЕСТВО И СДЕЛОК С НИМ

Дата 11.03.2016 № 50/023/001/2016-1339

На основании запроса от 09.03.2016 г., поступившего на рассмотрение 09.03.2016 г. сообщаем, что в Едином государственном реестре прав на недвижимое имущество и сделок с ним зарегистрировано:

1.	Характеристики объекта недвижимости:		
	Кадастровый (или условный) номер объекта:		50:23:0050384:881
	наименование объекта:		Земельный участок
	назначение объекта:		Земли сельскохозяйственного назначения, для дачного строительства с правом возведения жилого дома с правом регистрации проживания в нем
	площадь объекта:		998 кв. м
	инвентарный номер, литер:		
	этажность (этаж):		
	номера на поэтажном плане:		
	адрес (местоположение) объекта:		Московская область, Раменский район, сельское поселение Рыболовское
	состав:		
2.	Правообладатель (правообладатели):	2.1.	Владельцы инвестиционных паев - Закрытый паевой инвестиционный фонд недвижимости "ТрастЮнион- Подмосковный" данные о которых устанавливаются на основании данных лицевых счетов владельцев инвестиционных паев в реестре владельцев инвестиционных паев и счетов депо владельцев инвестиционных паев.
3.	Вид, номер и дата государственной регистрации права:	3.1.	Общая долевая собственность, № 50-50-23/175/2014-005 от 02.09.2014
4.	Ограничение (обременение) права:		
	4.1.1. вид:		Доверительное управление, Московская область, Раменский район, сельское поселение Рыболовское, кад. № 50:23:0050384:881, Земельный участок, категория земель: земли сельскохозяйственного назначения, разрешенное использование: для дачного строительства с правом возведения жилого дома с правом регистрации проживания в нем, общая площадь 998 кв. м
	дата государственной регистрации:		25.02.2016
	номер государственной регистрации:		50-50/023-50/999/001/2016-900/2
	срок, на который установлено ограничение (обременение) права:		с 25.02.2016 по 01.12.2027
	лицо, в пользу которого установлено ограничение (обременение) права:		Закрытое акционерное общество Управляющая компания «РВМ Капитал», ИНН: 7722563196
	основание государственной регистрации:		Правила доверительного управления Закрытым паевым инвестиционным фондом недвижимости "Земельный фонд "Солид Подмосковный" зарегистрированы ФСФР России 18.10.2007г. за № 1028-94135580 от 18.10.2007
5.	Договоры участия в долевом строительстве:		не зарегистрировано
6.	Правопритязания:		отсутствуют

7.	Заявленные в судебном порядке права требования:	данные отсутствуют
8.	Отметка о возражении в отношении зарегистрированного права:	данные отсутствуют
9.	Отметка о наличии решения об изъятии объекта недвижимости для государственных и муниципальных нужд:	данные отсутствуют

Выписка выдана: Махортых Эдуард Иванович

Сведения, содержащиеся в настоящем документе, являются актуальными (действительными) на дату получения запроса органом, осуществляющим государственную регистрацию прав.
В соответствии со статьей 7 Федерального закона от 21 июля 1997 г. №122-ФЗ "О государственной регистрации прав на недвижимое имущество и сделок с ним" использование сведений, содержащихся в настоящей выписке, способами или в форме, которые наносят ущерб правам и законным интересам правообладателей, влечет ответственность, предусмотренную законодательством Российской Федерации.

СПЕЦИАЛИСТ 1 РАЗРЯДА — Фунтикова И. С.

Получение заявителем выписки из ЕГРП для последующего предоставления в органы государственной власти, органы местного самоуправления, органы государственных внебюджетных фондов и иные получателя государственных и муниципальных услуг, не требуется. Данную информацию указанные органы обязаны запрашивать в Росреестре самостоятельно (Письмо Минэкономразвития России от 27.07.2010 №ОГ-Н/05-19454 "Об организации предоставления государственных и муниципальных услуг", п.1, с. 7)

ФЕДЕРАЛЬНАЯ СЛУЖБА ГОСУДАРСТВЕННОЙ РЕГИСТРАЦИИ, КАДАСТРА И КАРТОГРАФИИ

УПРАВЛЕНИЕ ФЕДЕРАЛЬНОЙ СЛУЖБЫ ГОСУДАРСТВЕННОЙ РЕГИСТРАЦИИ, КАДАСТРА И КАРТОГРАФИИ ПО МОСКОВСКОЙ ОБЛАСТИ

ВЫПИСКА ИЗ ЕДИНОГО ГОСУДАРСТВЕННОГО РЕЕСТРА ПРАВ НА НЕДВИЖИМОЕ ИМУЩЕСТВО И СДЕЛОК С НИМ

Дата 13.02.2016 № 50/023/001/2016-969

На основании запроса от 11.02.2016 г., поступившего на рассмотрение 11.02.2016 г. сообщаем, что в Едином государственном реестре прав на недвижимое имущество и сделок с ним зарегистрировано:

1.	Характеристики объекта недвижимости:		
	Кадастровый (или условный) номер объекта:		50:23:0050384:882
	наименование объекта:		Земельный участок
	назначение объекта:		Земли сельскохозяйственного назначения, для дачного строительства с правом возведения жилого дома с правом регистрации проживания в нем
	площадь объекта:		1 000 кв. м
	инвентарный номер, литер:		
	этажность (этаж):		
	номера на поэтажном плане:		
	адрес (местоположение) объекта:		Московская область, Раменский район, сельское поселение Рыболовское
	состав:		
2.	Правообладатель (правообладатели):	2.1.	Владельцы инвестиционных паев - Закрытый паевой инвестиционный фонд недвижимости "ТрастЮнион- Подмосковный" данные о которых устанавливаются на основании данных лицевых счетов владельцев инвестиционных паев в реестре владельцев инвестиционных паев и счетов депо владельцев инвестиционных паев.
3.	Вид, номер и дата государственной регистрации права:	3.1.	Общая долевая собственность, № 50-50-23/175/2014-004 от 02.09.2014
4.	Ограничение (обременение) права:		
	4.1.1.	вид:	Доверительное управление, Московская область, Раменский район, сельское поселение Рыболовское, кад. № 50:23:0050384:882, Земельный участок, категория земель: земли сельскохозяйственного назначения, разрешенное использование: для дачного строительства с правом возведения жилого дома с правом регистрации проживания в нем, общая площадь 1 000 кв. м
		дата государственной регистрации:	04.02.2016
		номер государственной регистрации:	50-50/023-50/999/001/2016-513/2
		срок, на который установлено ограничение (обременение) права:	с 04.02.2016 по 01.12.2027
		лицо, в пользу которого установлено ограничение (обременение) права:	Закрытое акционерное общество Управляющая компания «РВМ Капитал», ИНН: 7722563196
		основание государственной регистрации:	Правила доверительного управления Закрытым паевым инвестиционным фондом недвижимости "Земельный фонд "Солид Подмосковный" зарегистрированы ФСФР России 18.10.2007г. за № 1028-94135580 от 18.10.2007; Договор о передаче прав и обязанностей по договору доверительного управления паевым инвестиционным фондом от 07.04.2015 №06/11

5.	Договоры участия в долевом строительстве:	не зарегистрировано
6.	Правопритязания:	отсутствуют
7.	Заявленные в судебном порядке права требования:	данные отсутствуют
8.	Отметка о возражении в отношении зарегистрированного права:	данные отсутствуют
9.	Отметка о наличии решения об изъятии объекта недвижимости для государственных и муниципальных нужд:	данные отсутствуют

Выписка выдана: Махортых Эдуард

Сведения, содержащиеся в настоящем документе, являются актуальными (действительными) на дату получения запроса органом, осуществляющим государственную регистрацию прав.
В соответствии со статьей 7 Федерального закона от 21 июля 1997 г. №122-ФЗ "О государственной регистрации прав на недвижимое имущество и сделок с ним" использование сведений, содержащихся в настоящей выписке, способами или в форме, которые наносят ущерб правам и законным интересам правообладателей, влечет ответственность, предусмотренную законодательством Российской Федерации.

СПЕЦИАЛИСТ 1 РАЗРЯДА (должность уполномоченного должностного лица органа, осуществляющего государственную регистрацию прав) — (подпись, МП) — Фаталин И. С. (фамилия, инициалы)

Получение заявителем выписки из ЕГРП для последующего предоставления в органы государственной власти, органы местного самоуправления и органы государственных внебюджетных фондов в целях получения государственных и муниципальных услуг не требуется. Данную информацию указанные органы обязаны запрашивать у Росреестра, заявительный Федеральный закон от 27.07.2010 №210-ФЗ "Об организации предоставления государственных и муниципальных услуг", ч. 1, ст. 7)

2

ФЕДЕРАЛЬНАЯ СЛУЖБА ГОСУДАРСТВЕННОЙ РЕГИСТРАЦИИ, КАДАСТРА И КАРТОГРАФИИ

УПРАВЛЕНИЕ ФЕДЕРАЛЬНОЙ СЛУЖБЫ ГОСУДАРСТВЕННОЙ РЕГИСТРАЦИИ, КАДАСТРА И КАРТОГРАФИИ ПО МОСКОВСКОЙ ОБЛАСТИ

ВЫПИСКА ИЗ ЕДИНОГО ГОСУДАРСТВЕННОГО РЕЕСТРА ПРАВ НА НЕДВИЖИМОЕ ИМУЩЕСТВО И СДЕЛОК С НИМ

Дата 13.02.2016 № 50/023/001/2016-901

На основании запроса от 11.02.2016 г., поступившего на рассмотрение 11.02.2016 г. сообщаем, что в Едином государственном реестре прав на недвижимое имущество и сделок с ним зарегистрировано:

1.	Характеристики объекта недвижимости:		
	Кадастровый (или условный) номер объекта:		50:23:0050384:883
	наименование объекта:		Земельный участок
	назначение объекта:		Земли сельскохозяйственного назначения, для дачного строительства с правом возведения жилого дома с правом регистрации проживания в нем
	площадь объекта:		1 000 кв. м
	инвентарный номер, литер:		
	этажность (этаж):		
	номера на поэтажном плане:		
	адрес (местоположение) объекта:		Московская область, Раменский район, сельское поселение Рыболовское
	состав:		
2.	Правообладатель (правообладатели):	2.1.	Владельцы инвестиционных паев - Закрытый паевой инвестиционный фонд недвижимости "ТрастЮнион- Подмосковный" данные о которых устанавливаются на основании данных лицевых счетов владельцев инвестиционных паев в реестре владельцев инвестиционных паев и счетов депо владельцев инвестиционных паев.
3.	Вид, номер и дата государственной регистрации права:	3.1.	Общая долевая собственность, № 50-50-23/211/2014-411 от 19.11.2014
4.	Ограничение (обременение) права:		
	4.1.1. вид:		Доверительное управление, Московская область, Раменский район, сельское поселение Рыболовское, кад. № 50:23:0050384:883, Земельный участок, категория земель: земли сельскохозяйственного назначения, разрешенное использование: для дачного строительства с правом возведения жилого дома с правом регистрации проживания в нем, общая площадь 1 000 кв. м
	дата государственной регистрации:		04.02.2016
	номер государственной регистрации:		50-50/023-50/999/001/2016-572/2
	срок, на который установлено ограничение (обременение) права:		с 04.02.2016 по 01.12.2027
	лицо, в пользу которого установлено ограничение (обременение) права:		Закрытое акционерное общество Управляющая компания «РВМ Капитал», ИНН: 7722563196
	основание государственной регистрации:		Правила доверительного управления Закрытым паевым инвестиционным фондом недвижимости "Земельный фонд "Солид Подмосковный" зарегистрированы ФСФР России 18.10.2007г. за № 1028-94135580 от 18.10.2007; Договор о передаче прав и обязанностей по договору доверительного управления паевым инвестиционным фондом от 07.04.2015 №06/11

1

5.	Договоры участия в долевом строительстве:	не зарегистрировано
6.	Правопритязания:	отсутствуют
7.	Заявленные в судебном порядке права требования:	данные отсутствуют
8.	Отметка о возражении в отношении зарегистрированного права:	данные отсутствуют
9.	Отметка о наличии решения об изъятии объекта недвижимости для государственных и муниципальных нужд:	данные отсутствуют

Выписка выдана: Махортых Эдуард

Сведения, содержащиеся в настоящем документе, являются актуальными (действительными) на дату получения запроса органом, осуществляющим государственную регистрацию прав.
В соответствии со статьей 7 Федерального закона от 21 июля 1997 г. №122-ФЗ "О государственной регистрации прав на недвижимое имущество и сделок с ним" использование сведений, содержащихся в настоящей выписке, способами или в форме, которые наносят ущерб правам и законным интересам правообладателей, может ответственность, предусмотренную законодательством Российской Федерации.

СПЕЦИАЛИСТ 1 РАЗРЯДА — Ф[illegible] Н. С.
(должность уполномоченного должностного лица органа, осуществляющего государственную регистрацию прав) — (подпись, М.П.) — (фамилия, инициалы)

Получение заявителем выписки из ЕГРП для последующего предоставления в органы государственной власти, органы местного самоуправления и органы государственных внебюджетных фондов в целях получения государственных и муниципальных услуг **не требуется**. Данную информацию указанные органы **обязаны** запрашивать у Регистратора **самостоятельно**(Федеральный закон от 27.07.2010 №210-ФЗ "Об организации предоставления государственных и муниципальных услуг", ч.1, ст.7)

2

ФЕДЕРАЛЬНАЯ СЛУЖБА ГОСУДАРСТВЕННОЙ РЕГИСТРАЦИИ, КАДАСТРА И КАРТОГРАФИИ

УПРАВЛЕНИЕ ФЕДЕРАЛЬНОЙ СЛУЖБЫ ГОСУДАРСТВЕННОЙ РЕГИСТРАЦИИ, КАДАСТРА И КАРТОГРАФИИ ПО МОСКОВСКОЙ ОБЛАСТИ

ВЫПИСКА ИЗ ЕДИНОГО ГОСУДАРСТВЕННОГО РЕЕСТРА ПРАВ НА НЕДВИЖИМОЕ ИМУЩЕСТВО И СДЕЛОК С НИМ

Дата 13.02.2016 № 50/023/001/2016-863

На основании запроса от 11.02.2016 г., поступившего на рассмотрение 11.02.2016 г. сообщаем, что в Едином государственном реестре прав на недвижимое имущество и сделок с ним зарегистрировано:

1.	Характеристики объекта недвижимости:		
	Кадастровый (или условный) номер объекта:		50:23:0050384:884
	наименование объекта:		Земельный участок
	назначение объекта:		Земли сельскохозяйственного назначения, для дачного строительства с правом возведения жилого дома с правом регистрации проживания в нем
	площадь объекта:		1 000 кв. м
	инвентарный номер, литер:		
	этажность (этаж):		
	номера на поэтажном плане:		
	адрес (местоположение) объекта:		Московская область, Раменский район, сельское поселение Рыболовское
	состав:		
2.	Правообладатель (правообладатели):	2.1.	Владельцы инвестиционных паев - Закрытый паевой инвестиционный фонд недвижимости "ТрастЮнион- Подмосковный" данные о которых устанавливаются на основании данных лицевых счетов владельцев инвестиционных паев в реестре владельцев инвестиционных паев и счетов депо владельцев инвестиционных паев.
3.	Вид, номер и дата государственной регистрации права:	3.1.	Общая долевая собственность, № 50-50-23/211/2014-409 от 19.11.2014
4.	Ограничение (обременение) права:		
	4.1.1. вид:		Доверительное управление, Московская область, Раменский район, сельское поселение Рыболовское, кад. № 50:23:0050384:884, Земельный участок, категория земель: земли сельскохозяйственного назначения, разрешенное использование: для дачного строительства с правом возведения жилого дома с правом регистрации проживания в нем, общая площадь 1 000 кв. м
	дата государственной регистрации:		04.02.2016
	номер государственной регистрации:		50-50/023-50/999/001/2016-571/2
	срок, на который установлено ограничение (обременение) права:		с 04.02.2016 по 01.12.2027
	лицо, в пользу которого установлено ограничение (обременение) права:		Закрытое акционерное общество Управляющая компания «РВМ Капитал», ИНН: 7722563196
	основание государственной регистрации:		Правила доверительного управления Закрытым паевым инвестиционным фондом недвижимости "Земельный фонд "Солид Подмосковный" зарегистрированы ФСФР России 18.10.2007г. за № 1028-94135580 от 18.10.2007; Договор о передаче прав и обязанностей по договору доверительного управления паевым инвестиционным фондом от 07.04.2015 №06/11

1

5.	Договоры участия в долевом строительстве:	не зарегистрировано
6.	Правопритязания:	отсутствуют
7.	Заявленные в судебном порядке права требования:	данные отсутствуют
8.	Отметка о возражении в отношении зарегистрированного права:	данные отсутствуют
9.	Отметка о наличии решения об изъятии объекта недвижимости для государственных и муниципальных нужд:	данные отсутствуют

Выписка выдана: Махортых Эдуард

Сведения, содержащиеся в настоящем документе, являются актуальными (действительными) на дату получения запроса органом, осуществляющим государственную регистрацию прав.
В соответствии со статьей 7 Федерального закона от 21 июля 1997 г. №122-ФЗ "О государственной регистрации прав на недвижимое имущество и сделок с ним" использование сведений, содержащихся в настоящей выписке, способами или в форме, которые наносят ущерб правам и законным интересам правообладателей, влечет ответственность, предусмотренную законодательством Российской Федерации.

СПЕЦИАЛИСТ 1 РАЗРЯДА — Фундаков И. С.
(должность уполномоченного должностного лица органа, осуществляющего государственную регистрацию прав) — (подпись, ЭЦП) — (фамилия, инициалы)

Получение заявителем выписки из ЕГРП для последующего предоставления в органы государственной власти, органы местного самоуправления и органы государственных внебюджетных фондов в целях получения государственных и муниципальных услуг не требуется. Данную информацию указанные органы обязаны запрашивать у Реестра самостоятельно (Федеральный закон от 27.07.2010 №210-ФЗ "Об организации предоставления государственных и муниципальных услуг", ч.1, ст.7)

2

ФЕДЕРАЛЬНАЯ СЛУЖБА ГОСУДАРСТВЕННОЙ РЕГИСТРАЦИИ, КАДАСТРА И КАРТОГРАФИИ

УПРАВЛЕНИЕ ФЕДЕРАЛЬНОЙ СЛУЖБЫ ГОСУДАРСТВЕННОЙ РЕГИСТРАЦИИ, КАДАСТРА И КАРТОГРАФИИ ПО МОСКОВСКОЙ ОБЛАСТИ

ВЫПИСКА ИЗ ЕДИНОГО ГОСУДАРСТВЕННОГО РЕЕСТРА ПРАВ НА НЕДВИЖИМОЕ ИМУЩЕСТВО И СДЕЛОК С НИМ

Дата 13.02.2016 № 50/023/001/2016-957

На основании запроса от 11.02.2016 г., поступившего на рассмотрение 11.02.2016 г. сообщаем, что в Едином государственном реестре прав на недвижимое имущество и сделок с ним зарегистрировано:

1.	Характеристики объекта недвижимости:		
	Кадастровый (или условный) номер объекта:		50:23:0050384:885
	наименование объекта:		Земельный участок
	назначение объекта:		Земли сельскохозяйственного назначения, для дачного строительства с правом возведения жилого дома с правом регистрации проживания в нем
	площадь объекта:		1 002 кв. м
	инвентарный номер, литер:		
	этажность (этаж):		
	номера на поэтажном плане:		
	адрес (местоположение) объекта:		Московская область, Раменский район, сельское поселение Рыболовское
	состав:		
2.	Правообладатель (правообладатели):	2.1.	Владельцы инвестиционных паев - Закрытый паевой инвестиционный фонд недвижимости "ТрастЮнион- Подмосковный" данные о которых устанавливаются на основании данных лицевых счетов владельцев инвестиционных паев в реестре владельцев инвестиционных паев и счетов депо владельцев инвестиционных паев.
3.	Вид, номер и дата государственной регистрации права:	3.1.	Общая долевая собственность, № 50-50-23/226/2014-301 от 25.11.2014
4.	Ограничение (обременение) права:		
	4.1.1. вид:		Доверительное управление, Московская область, Раменский район, сельское поселение Рыболовское, кад. № 50:23:0050384:885, Земельный участок, категория земель: земли сельскохозяйственного назначения, разрешенное использование: для дачного строительства с правом возведения жилого дома с правом регистрации проживания в нем, общая площадь 1 002 кв. м
	дата государственной регистрации:		04.02.2016
	номер государственной регистрации:		50-50/023-50/999/001/2016-445/2
	срок, на который установлено ограничение (обременение) права:		с 04.02.2016 по 01.12.2027
	лицо, в пользу которого установлено ограничение (обременение) права:		Закрытое акционерное общество Управляющая компания «РВМ Капитал», ИНН: 7722563196
	основание государственной регистрации:		Правила доверительного управления Закрытым паевым инвестиционным фондом недвижимости "Земельный фонд "Солид Подмосковный" зарегистрированы ФСФР России 18.10.2007г. за № 1028-94135580 от 18.10.2007; Договор о передаче прав и обязанностей по договору доверительного управления паевым инвестиционным фондом от 07.04.2015 №06/11

1

5.	Договоры участия в долевом строительстве:	не зарегистрировано
6.	Правопритязания:	отсутствуют
7.	Заявленные в судебном порядке права требования:	данные отсутствуют
8.	Отметка о возражении в отношении зарегистрированного права:	данные отсутствуют
9.	Отметка о наличии решения об изъятии объекта недвижимости для государственных и муниципальных нужд:	данные отсутствуют

Выписка выдана: Махортых Эдуард

Сведения, содержащиеся в настоящем документе, являются актуальными (действительными) на дату получения запроса органом, осуществляющим государственную регистрацию прав. В соответствии со статьей 7 Федерального закона от 21 июля 1997 г. №122-ФЗ "О государственной регистрации прав на недвижимое имущество и сделок с ним" использование сведений, содержащихся в настоящей выписке, способами, или в формах, которые наносят ущерб правам и законным интересам правообладателя, влечет ответственность, предусмотренную законодательством Российской Федерации.

СПЕЦИАЛИСТ 1 РАЗРЯДА — Федотова Е. С.

(должность уполномоченного должностного лица органа, осуществляющего государственную регистрацию прав) (подпись) (Ф.И.О.)

Получение заявителем выписки из ЕГРП для последующего предоставления в органы государственной власти, органы местного самоуправления, органы государственных внебюджетных фондов в целях получения государственных и муниципальных услуг не требуется. Данную информацию указанные органы вправе запрашивать у Росреестра самостоятельно (Федеральный закон от 27.07.2010 №210-ФЗ "Об организации предоставления государственных и муниципальных услуг", ч.1, ст.7).

ФЕДЕРАЛЬНАЯ СЛУЖБА ГОСУДАРСТВЕННОЙ РЕГИСТРАЦИИ, КАДАСТРА И КАРТОГРАФИИ

УПРАВЛЕНИЕ ФЕДЕРАЛЬНОЙ СЛУЖБЫ ГОСУДАРСТВЕННОЙ РЕГИСТРАЦИИ, КАДАСТРА И КАРТОГРАФИИ ПО МОСКОВСКОЙ ОБЛАСТИ

ВЫПИСКА ИЗ ЕДИНОГО ГОСУДАРСТВЕННОГО РЕЕСТРА ПРАВ НА НЕДВИЖИМОЕ ИМУЩЕСТВО И СДЕЛОК С НИМ

Дата 13.02.2016 № 50/023/001/2016-784

На основании запроса от 11.02.2016 г., поступившего на рассмотрение 11.02.2016 г. сообщаем, что в Едином государственном реестре прав на недвижимое имущество и сделок с ним зарегистрировано:

1.	Характеристики объекта недвижимости:		
	Кадастровый (или условный) номер объекта:		50:23:0050384:887
	наименование объекта:		Земельный участок
	назначение объекта:		Земли сельскохозяйственного назначения, для дачного строительства с правом возведения жилого дома с правом регистрации проживания в нем
	площадь объекта:		1 029 кв. м
	инвентарный номер, литер:		
	этажность (этаж):		
	номера на поэтажном плане:		
	адрес (местоположение) объекта:		Московская область, Раменский район, сельское поселение Рыболовское
	состав:		
2.	Правообладатель (правообладатели):	2.1.	Владельцы инвестиционных паев - Закрытый паевой инвестиционный фонд недвижимости "ТрастЮнион- Подмосковный" данные о которых устанавливаются на основании данных лицевых счетов владельцев инвестиционных паев в реестре владельцев инвестиционных паев и счетов депо владельцев инвестиционных паев.
3.	Вид, номер и дата государственной регистрации права:	3.1.	Общая долевая собственность, № 50-50-23/211/2014-437 от 20.11.2014
4.	Ограничение (обременение) права:		
	4.1.1. вид:		Доверительное управление, Московская область, Раменский район, сельское поселение Рыболовское, кад. № 50:23:0050384:887, Земельный участок, категория земель: земли сельскохозяйственного назначения, разрешенное использование: для дачного строительства с правом возведения жилого дома с правом регистрации проживания в нем, общая площадь 1 029 кв. м
	дата государственной регистрации:		01.02.2016
	номер государственной регистрации:		50-50/023-50/999/001/2016-422/2
	срок, на который установлено ограничение (обременение) права:		с 01.02.2016 по 01.12.2027
	лицо, в пользу которого установлено ограничение (обременение) права:		Закрытое акционерное общество Управляющая компания «РВМ Капитал», ИНН: 7722563196
	основание государственной регистрации:		Правила доверительного управления Закрытым паевым инвестиционным фондом недвижимости "Земельный фонд "Солнд Подмосковный" зарегистрированы ФСФР России 18.10.2007г. за № 1028-94135580 от 18.10.2007; Договор о передаче прав и обязанностей по договору доверительного управления паевым инвестиционным фондом от 07.04.2015 №06/11

5.	Договоры участия в долевом строительстве:	не зарегистрировано
6.	Правопритязания:	отсутствуют
7.	Заявленные в судебном порядке права требования:	данные отсутствуют
8.	Отметка о возражении в отношении зарегистрированного права:	данные отсутствуют
9.	Отметка о наличии решения об изъятии объекта недвижимости для государственных и муниципальных нужд:	данные отсутствуют

Выписка выдана: Махортых Эдуард

Сведения, содержащиеся в настоящем документе, являются актуальными (действительными) на дату получения запроса органом, осуществляющим государственную регистрацию прав.
В соответствии со статьей 7 Федерального закона от 21 июля 1997 г. №122-ФЗ "О государственной регистрации прав на недвижимое имущество и сделок с ним" использование сведений, содержащихся в настоящей выписке, способами или в форме, которые наносят ущерб правам и законным интересам правообладателей, влечет ответственность, предусмотренную законодательством Российской Федерации.

СПЕЦИАЛИСТ 1 РАЗРЯДА — Фунтикова И. С.

(должность уполномоченного должностного лица органа, осуществляющего государственную регистрацию прав) — (подпись) — (фамилия, инициалы)

Получение заявителем выписки из ЕГРП для последующего предоставления в органы государственной власти, органы местного самоуправления и органы государственных внебюджетных фондов в целях получения государственных и муниципальных услуг не требуется. Данную информацию указанные органы обязаны запрашивать у Росреестра самостоятельно (Федеральный закон от 27.07.2010 №210-ФЗ "Об организации предоставления государственных и муниципальных услуг", ч.1, ст.7)

2

ФЕДЕРАЛЬНАЯ СЛУЖБА ГОСУДАРСТВЕННОЙ РЕГИСТРАЦИИ, КАДАСТРА И КАРТОГРАФИИ

УПРАВЛЕНИЕ ФЕДЕРАЛЬНОЙ СЛУЖБЫ ГОСУДАРСТВЕННОЙ РЕГИСТРАЦИИ, КАДАСТРА И КАРТОГРАФИИ ПО МОСКОВСКОЙ ОБЛАСТИ

ВЫПИСКА ИЗ ЕДИНОГО ГОСУДАРСТВЕННОГО РЕЕСТРА ПРАВ НА НЕДВИЖИМОЕ ИМУЩЕСТВО И СДЕЛОК С НИМ

Дата 13.02.2016 № 50/023/001/2016-780

На основании запроса от 11.02.2016 г., поступившего на рассмотрение 11.02.2016 г. сообщаем, что в Едином государственном реестре прав на недвижимое имущество и сделок с ним зарегистрировано:

1.	Характеристики объекта недвижимости:		
	Кадастровый (или условный) номер объекта:		50:23:0050384:888
	наименование объекта:		Земельный участок
	назначение объекта:		Земли сельскохозяйственного назначения, для дачного строительства с правом возведения жилого дома с правом регистрации проживания в нем
	площадь объекта:		1 040 кв. м
	инвентарный номер, литер:		
	этажность (этаж):		
	номера на поэтажном плане:		
	адрес (местоположение) объекта:		Московская область, Раменский район, сельское поселение Рыболовское
	состав:		
2.	Правообладатель (правообладатели):	2.1.	Владельцы инвестиционных паев - Закрытый паевой инвестиционный фонд недвижимости "ТрастЮнион- Подмосковный" данные о которых устанавливаются на основании данных лицевых счетов владельцев инвестиционных паев в реестре владельцев инвестиционных паев и счетов депо владельцев инвестиционных паев.
3.	Вид, номер и дата государственной регистрации права:	3.1.	Общая долевая собственность, № 50-50-23/226/2014-116 от 25.11.2014
4.	Ограничение (обременение) права:		
	4.1.1. вид:		Доверительное управление, Московская область, Раменский район, сельское поселение Рыболовское, кад. № 50:23:0050384:888, Земельный участок, категория земель: земли сельскохозяйственного назначения, разрешенное использование: для дачного строительства с правом возведения жилого дома с правом регистрации проживания в нем, общая площадь 1 040 кв. м
	дата государственной регистрации:		01.02.2016
	номер государственной регистрации:		50-50/023-50/999/001/2016-415/2
	срок, на который установлено ограничение (обременение) права:		с 01.02.2016 по 01.12.2027
	лицо, в пользу которого установлено ограничение (обременение) права:		Закрытое акционерное общество Управляющая компания «РВМ Капитал», ИНН: 7722563196
	основание государственной регистрации:		Правила доверительного управления Закрытым паевым инвестиционным фондом недвижимости "Земельный фонд "Солид Подмосковный" зарегистрированы ФСФР России 18.10.2007г. за № 1028-94135580 от 18.10.2007; Договор о передаче прав и обязанностей по договору доверительного управления паевым инвестиционным фондом от 07.04.2015 №06/11

1

5.	Договоры участия в долевом строительстве:	не зарегистрировано
6.	Правопритязания:	отсутствуют
7.	Заявленные в судебном порядке права требования:	данные отсутствуют
8.	Отметка о возражении в отношении зарегистрированного права:	данные отсутствуют
9.	Отметка о наличии решения об изъятии объекта недвижимости для государственных и муниципальных нужд:	данные отсутствуют

Выписка выдана: Махортых Эдуард

Сведения, содержащиеся в настоящем документе, являются актуальными (действительными) на дату получения запроса органом, осуществляющим государственную регистрацию прав.
В соответствии со статьей 7 Федерального закона от 21 июля 1997 г. №122-ФЗ "О государственной регистрации прав на недвижимое имущество и сделок с ним" использование сведений, содержащихся в настоящей выписке, способами или в форме, которые наносят ущерб правам и законным интересам правообладателей, влечет ответственность, предусмотренную законодательством Российской Федерации.

СПЕЦИАЛИСТ 1 РАЗРЯДА — Фуртаев И. С.
(должность уполномоченного должностного лица органа, осуществляющего государственную регистрацию прав) (подпись) (фамилия, инициалы)

Получение заявителем выписки из ЕГРП для последующего предоставления в орган государственной власти, орган местного самоуправления, органы государственных внебюджетных фондов в целях получения государственных и муниципальных услуг, не требуется. Данную информацию указанные органы обязаны запрашивать у Росреестра самостоятельно (Федеральный закон от 27.07.2010 №210-ФЗ "Об организации предоставления государственных и муниципальных услуг", ст.7).

ФЕДЕРАЛЬНАЯ СЛУЖБА ГОСУДАРСТВЕННОЙ РЕГИСТРАЦИИ, КАДАСТРА И КАРТОГРАФИИ

УПРАВЛЕНИЕ ФЕДЕРАЛЬНОЙ СЛУЖБЫ ГОСУДАРСТВЕННОЙ РЕГИСТРАЦИИ, КАДАСТРА И КАРТОГРАФИИ ПО МОСКОВСКОЙ ОБЛАСТИ

ВЫПИСКА ИЗ ЕДИНОГО ГОСУДАРСТВЕННОГО РЕЕСТРА ПРАВ НА НЕДВИЖИМОЕ ИМУЩЕСТВО И СДЕЛОК С НИМ

Дата 12.02.2016 № 50/023/001/2016-771

На основании запроса от 11.02.2016 г., поступившего на рассмотрение 11.02.2016 г. сообщаем, что в Едином государственном реестре прав на недвижимое имущество и сделок с ним зарегистрировано:

1.	Характеристики объекта недвижимости:		
	Кадастровый (или условный) номер объекта:		50:23:0050384:889
	наименование объекта:		Земельный участок
	назначение объекта:		Земли сельскохозяйственного назначения, для дачного строительства с правом возведения жилого дома с правом регистрации проживания в нем
	площадь объекта:		1 060 кв. м
	инвентарный номер, литер:		
	этажность (этаж):		
	номера на поэтажном плане:		
	адрес (местоположение) объекта:		Московская область, Раменский район, сельское поселение Рыболовское
	состав:		
2.	Правообладатель (правообладатели):	2.1.	Владельцы инвестиционных паев - Закрытый паевой инвестиционный фонд недвижимости "ТрастЮнион- Подмосковный" данные о которых устанавливаются на основании данных лицевых счетов владельцев инвестиционных паев в реестре владельцев инвестиционных паев и счетов депо владельцев инвестиционных паев.
3.	Вид, номер и дата государственной регистрации права:	3.1.	Общая долевая собственность, № 50-50-23/211/2014-415 от 19.11.2014
4.	Ограничение (обременение) права:		
	4.1.1.	вид:	Доверительное управление, Московская область, Раменский район, сельское поселение Рыболовское, кад. № 50:23:0050384:889, Земельный участок, категория земель: земли сельскохозяйственного назначения, разрешенное использование: для дачного строительства с правом возведения жилого дома с правом регистрации проживания в нем, общая площадь 1 060 кв. м
		дата государственной регистрации:	01.02.2016
		номер государственной регистрации:	50-50/023-50/999/001/2016-405/2
		срок, на который установлено ограничение (обременение) права:	с 01.02.2016 по 01.12.2027
		лицо, в пользу которого установлено ограничение (обременение) права:	Закрытое акционерное общество Управляющая компания «РВМ Капитал», ИНН: 7722563196
		основание государственной регистрации:	Правила доверительного управления Закрытым паевым инвестиционным фондом недвижимости "Земельный фонд "Солнд Подмосковный" зарегистрированы ФСФР России 18.10.2007г. за № 1028-94135580 от 18.10.2007; Договор о передаче прав и обязанностей по договору доверительного управления паевым инвестиционным фондом от 07.04.2015 №06/11

5.	Договоры участия в долевом строительстве:	не зарегистрировано
6.	Правопритязания:	отсутствуют
7.	Заявленные в судебном порядке права требования:	данные отсутствуют
8.	Отметка о возражении в отношении зарегистрированного права:	данные отсутствуют
9.	Отметка о наличии решения об изъятии объекта недвижимости для государственных и муниципальных нужд:	данные отсутствуют

Выписка выдана: Махортых Эдуард

Сведения, содержащиеся в настоящем документе, являются актуальными (действительными) на дату получения запроса органом, осуществляющим государственную регистрацию прав.
В соответствии со статьей 7 Федерального закона от 21 июля 1997 г. №122-ФЗ "О государственной регистрации прав на недвижимое имущество и сделок с ним" использование сведений, содержащихся в настоящей выписке, способами или в форме, которые наносят ущерб правам и законным интересам правообладателей, влечет ответственность, предусмотренную законодательством Российской Федерации.

СПЕЦИАЛИСТ 1-ГО РАЗРЯДА (должность уполномоченного должностного лица органа, осуществляющего государственную регистрацию прав) — Карчевская М. С. (фамилия, инициалы)

Получение заявителем выписки из ЕГРП для последующего предоставления органам государственной власти, органам местного самоуправления и органам государственных внебюджетных фондов в целях получения государственных и муниципальных услуг, не требуется. Данную информацию указанные органы обязаны запрашивать у Росреестра самостоятельно. Федеральный закон от 27.07.2010 №210-ФЗ "Об организации предоставления государственных и муниципальных услуг", ч.1, ст.7)

2

ФЕДЕРАЛЬНАЯ СЛУЖБА ГОСУДАРСТВЕННОЙ РЕГИСТРАЦИИ, КАДАСТРА И КАРТОГРАФИИ

УПРАВЛЕНИЕ ФЕДЕРАЛЬНОЙ СЛУЖБЫ ГОСУДАРСТВЕННОЙ РЕГИСТРАЦИИ, КАДАСТРА И КАРТОГРАФИИ ПО МОСКОВСКОЙ ОБЛАСТИ

ВЫПИСКА ИЗ ЕДИНОГО ГОСУДАРСТВЕННОГО РЕЕСТРА ПРАВ НА НЕДВИЖИМОЕ ИМУЩЕСТВО И СДЕЛОК С НИМ

Дата 13.02.2016 № 50/023/001/2016-692

На основании запроса от 11.02.2016 г., поступившего на рассмотрение 11.02.2016 г. сообщаем, что в Едином государственном реестре прав на недвижимое имущество и сделок с ним зарегистрировано:

1.	Характеристики объекта недвижимости:		
	Кадастровый (или условный) номер объекта:		50:23:0050384:890
	наименование объекта:		Земельный участок
	назначение объекта:		Земли сельскохозяйственного назначения, для дачного строительства с правом возведения жилого дома с правом регистрации проживания в нем
	площадь объекта:		1 205 кв. м
	инвентарный номер, литер:		
	этажность (этаж):		
	номера на поэтажном плане:		
	адрес (местоположение) объекта:		Московская область, Раменский район, сельское поселение Рыболовское
	состав:		
2.	Правообладатель (правообладатели):	2.1.	Владельцы инвестиционных паев - Закрытый паевой инвестиционный фонд недвижимости "ТрастЮнион- Подмосковный" данные о которых устанавливаются на основании данных лицевых счетов владельцев инвестиционных паев в реестре владельцев инвестиционных паев и счетов депо владельцев инвестиционных паев.
3.	Вид, номер и дата государственной регистрации права:	3.1.	Общая долевая собственность, № 50-50-23/175/2014-003 от 02.09.2014
4.	Ограничение (обременение) права:		
	4.1.1. вид:		Доверительное управление, Московская область, Раменский район, сельское поселение Рыболовское, кад. № 50:23:0050384:890, Земельный участок, категория земель: земли сельскохозяйственного назначения, разрешенное использование: для дачного строительства с правом возведения жилого дома с правом регистрации проживания в нем, общая площадь 1 205 кв. м
	дата государственной регистрации:		01.02.2016
	номер государственной регистрации:		50-50/023-50/999/001/2016-360/2
	срок, на который установлено ограничение (обременение) права:		с 01.02.2016 по 01.12.2027
	лицо, в пользу которого установлено ограничение (обременение) права:		Закрытое акционерное общество Управляющая компания «РВМ Капитал», ИНН: 7722563196
	основание государственной регистрации:		Правила доверительного управления Закрытым паевым инвестиционным фондом недвижимости "Земельный фонд "Солид Подмосковный" зарегистрированы ФСФР России 18.10.2007г. за № 1028-94135580 от 18.10.2007; Договор о передаче прав и обязанностей по договору доверительного управления паевым инвестиционным фондом от 07.04.2015 №06/11

1

5.	Договоры участия в долевом строительстве:	не зарегистрировано
6.	Правопритязания:	отсутствуют
7.	Заявленные в судебном порядке права требования:	данные отсутствуют
8.	Отметка о возражении в отношении зарегистрированного права:	данные отсутствуют
9.	Отметка о наличии решения об изъятии объекта недвижимости для государственных и муниципальных нужд:	данные отсутствуют

Выписка выдана: Махортых Эдуард

Сведения, содержащиеся в настоящем документе, являются актуальными (действительными) на дату получения запроса органом, осуществляющим государственную регистрацию прав.
В соответствии со статьей 7 Федерального закона от 21 июля 1997 г. №122-ФЗ "О государственной регистрации прав на недвижимое имущество и сделок с ним" использование сведений, содержащихся в настоящей выписке, [illegible] в форме, которые наносят ущерб правам и законным интересам [illegible] влечет ответственность, предусмотренную законодательством Российской Федерации.

СПЕЦИАЛИСТ 1 РАЗРЯДА — Фунтиков И. С.
(должность уполномоченного должностного лица органа, осуществляющего государственную регистрацию прав) — (подпись) — (фамилия, инициалы)

Получение заявителем выписки из ЕГРП для последующего представления в органы государственной власти, органы местного самоуправления и органы государственных внебюджетных фондов в целях получения государственных и муниципальных услуг не требуется. Данную информацию указанные органы обязаны запрашивать у Росреестра самостоятельно (Федеральный закон от 27.07.2010 №210-ФЗ "Об организации предоставления государственных и муниципальных услуг", ч.1, ст.7).

2

ФЕДЕРАЛЬНАЯ СЛУЖБА ГОСУДАРСТВЕННОЙ РЕГИСТРАЦИИ, КАДАСТРА И КАРТОГРАФИИ

УПРАВЛЕНИЕ ФЕДЕРАЛЬНОЙ СЛУЖБЫ ГОСУДАРСТВЕННОЙ РЕГИСТРАЦИИ, КАДАСТРА И КАРТОГРАФИИ ПО МОСКОВСКОЙ ОБЛАСТИ

ВЫПИСКА ИЗ ЕДИНОГО ГОСУДАРСТВЕННОГО РЕЕСТРА ПРАВ НА НЕДВИЖИМОЕ ИМУЩЕСТВО И СДЕЛОК С НИМ

Дата 13.02.2016 № 50/023/001/2016-690

На основании запроса от 11.02.2016 г., поступившего на рассмотрение 11.02.2016 г. сообщаем, что в Едином государственном реестре прав на недвижимое имущество и сделок с ним зарегистрировано:

1.	Характеристики объекта недвижимости:		
	Кадастровый (или условный) номер объекта:		50:23:0050384:891
	наименование объекта:		Земельный участок
	назначение объекта:		Земли сельскохозяйственного назначения, для дачного строительства с правом возведения жилого дома с правом регистрации проживания в нем
	площадь объекта:		1 419 кв. м
	инвентарный номер, литер:		
	этажность (этаж):		
	номера на поэтажном плане:		
	адрес (местоположение) объекта:		Московская область, Раменский район, сельское поселение Рыболовское
	состав:		
2.	Правообладатель (правообладатели):	2.1.	Владельцы инвестиционных паев - Закрытый паевой инвестиционный фонд недвижимости "ТрастЮнион- Подмосковный" данные о которых устанавливаются на основании данных лицевых счетов владельцев инвестиционных паев в реестре владельцев инвестиционных паев и счетов депо владельцев инвестиционных паев.
3.	Вид, номер и дата государственной регистрации права:	3.1.	Общая долевая собственность, № 50-50-23/226/2014-176 от 25.11.2014
4.	Ограничение (обременение) права:		
	4.1.1. вид:		Доверительное управление, Московская область, Раменский район, сельское поселение Рыболовское, кад. № 50:23:0050384:891, Земельный участок, категория земель: земли сельскохозяйственного назначения, разрешенное использование: для дачного строительства с правом возведения жилого дома с правом регистрации проживания в нем, общая площадь 1 419 кв. м
	дата государственной регистрации:		01.02.2016
	номер государственной регистрации:		50-50/023-50/999/001/2016-320/2
	срок, на который установлено ограничение (обременение) права:		с 01.02.2016 по 01.12.2027
	лицо, в пользу которого установлено ограничение (обременение) права:		Закрытое акционерное общество Управляющая компания «РВМ Капитал», ИНН: 7722563196
	основание государственной регистрации:		Правила доверительного управления Закрытым паевым инвестиционным фондом недвижимости "Земельный фонд "Солид Подмосковный" зарегистрированы ФСФР России 18.10.2007г. за № 1028-94135580 от 18.10.2007; Договор о передаче прав и обязанностей по договору доверительного управления паевым инвестиционным фондом от 07.04.2015 №06/11

1

5.	Договоры участия в долевом строительстве:	не зарегистрировано
6.	Правопритязания:	отсутствуют
7.	Заявленные в судебном порядке права требования:	данные отсутствуют
8.	Отметка о возражении в отношении зарегистрированного права:	данные отсутствуют
9.	Отметка о наличии решения об изъятии объекта недвижимости для государственных и муниципальных нужд:	данные отсутствуют

Выписка выдана: Махортых Эдуард

Сведения, содержащиеся в настоящем документе, являются актуальными (действительными) на дату получения запроса органом, осуществляющим государственную регистрацию прав.
В соответствии со статьей 7 Федерального закона от 21 июля 1997 г. №122-ФЗ "О государственной регистрации прав на недвижимое имущество и сделок с ним" использование сведений, содержащихся в настоящей выписке, способами или в формах, которые наносят ущерб правам и законным интересам правообладателей, влечет ответственность, предусмотренную законодательством Российской Федерации.

СПЕЦИАЛИСТ 1 РАЗРЯДА (должность уполномоченного должностного лица органа, осуществляющего государственную регистрацию прав) — Фунтанов В. С. (ставка, фамилия)

Получение заявителем выписки из ЕГРП для последующего предоставления в органы государственной власти, органы местного самоуправления и органы государственных внебюджетных фондов в целях получения государственных и муниципальных услуг не требуется. Данную информацию указанные органы обязаны запрашивать у Реестра самостоятельно Федеральный закон от 27.07.2010 № 210-ФЗ "Об организации предоставления государственных и муниципальных услуг", ч.1, ст.7)

2

ФЕДЕРАЛЬНАЯ СЛУЖБА ГОСУДАРСТВЕННОЙ РЕГИСТРАЦИИ, КАДАСТРА И КАРТОГРАФИИ

УПРАВЛЕНИЕ ФЕДЕРАЛЬНОЙ СЛУЖБЫ ГОСУДАРСТВЕННОЙ РЕГИСТРАЦИИ, КАДАСТРА И КАРТОГРАФИИ ПО МОСКОВСКОЙ ОБЛАСТИ

ВЫПИСКА ИЗ ЕДИНОГО ГОСУДАРСТВЕННОГО РЕЕСТРА ПРАВ НА НЕДВИЖИМОЕ ИМУЩЕСТВО И СДЕЛОК С НИМ

Дата 13.02.2016 № 50/023/001/2016-673

На основании запроса от 11.02.2016 г., поступившего на рассмотрение 11.02.2016 г. сообщаем, что в Едином государственном реестре прав на недвижимое имущество и сделок с ним зарегистрировано:

1.	Характеристики объекта недвижимости:		
	Кадастровый (или условный) номер объекта:		50:23:0050384:892
	наименование объекта:		Земельный участок
	назначение объекта:		Земли сельскохозяйственного назначения, для дачного строительства с правом возведения жилого дома с правом регистрации проживания в нем
	площадь объекта:		1 481 кв. м
	инвентарный номер, литер:		
	этажность (этаж):		
	номера на поэтажном плане:		
	адрес (местоположение) объекта:		Московская область, Раменский район, сельское поселение Рыболовское
	состав:		
2.	Правообладатель (правообладатели):	2.1.	Владельцы инвестиционных паев - Закрытый паевой инвестиционный фонд недвижимости "ТрастЮнион- Подмосковный" данные о которых устанавливаются на основании данных лицевых счетов владельцев инвестиционных паев в реестре владельцев инвестиционных паев и счетов депо владельцев инвестиционных паев.
3.	Вид, номер и дата государственной регистрации права:	3.1.	Общая долевая собственность, № 50-50-23/226/2014-275 от 25.11.2014
4.	Ограничение (обременение) права:		
	4.1.1. вид:		Доверительное управление, Московская область, Раменский район, сельское поселение Рыболовское, кад. № 50:23:0050384:892, Земельный участок, категория земель: земли сельскохозяйственного назначения, разрешенное использование: для дачного строительства с правом возведения жилого дома с правом регистрации проживания в нем, общая площадь 1 481 кв. м
	дата государственной регистрации:		01.02.2016
	номер государственной регистрации:		50-50/023-50/999/001/2016-298/2
	срок, на который установлено ограничение (обременение) права:		с 01.02.2016 до 01, 12, 2017
	лицо, в пользу которого установлено ограничение (обременение) права:		Закрытое акционерное общество Управляющая компания «РВМ Капитал», ИНН: 7722563196
	основание государственной регистрации:		Правила доверительного управления Закрытым паевым инвестиционным фондом недвижимости "Земельный фонд "Солид Подмосковный" зарегистрированы ФСФР России 18.10.2007г. за № 1028-94135580 от 18.10.2007; Договор о передаче прав и обязанностей по договору доверительного управления паевым инвестиционным фондом от 07.04.2015 №06/11

1

5.	Договоры участия в долевом строительстве:	не зарегистрировано
6.	Правопритязания:	отсутствуют
7.	Заявленные в судебном порядке права требования:	данные отсутствуют
8.	Отметка о возражении в отношении зарегистрированного права:	данные отсутствуют
9.	Отметка о наличии решения об изъятии объекта недвижимости для государственных и муниципальных нужд:	данные отсутствуют

Выписка выдана: Махортых Эдуард

Сведения, содержащиеся в настоящем документе, являются актуальными (действительными) на дату получения запроса органом, осуществляющим государственную регистрацию прав.
В соответствии со статьей 7 Федерального закона от 21 июля 1997 г. №122-ФЗ "О государственной регистрации прав на недвижимое имущество и сделок с ним" использование сведений, содержащихся в настоящей выписке, способами или в форме, которые наносят ущерб правам и законным интересам правообладателя, влечет ответственность, предусмотренную законодательством Российской Федерации.

СПЕЦИАЛИСТ 1 РАЗРЯДА — (должность уполномоченного должностного лица органа, осуществляющего государственную регистрацию прав) — (подпись МП) — Фролов И. С. (фамилия, инициалы)

Получение заявителем выписки из ЕГРП для последующего предоставления [illegible] органы [illegible] самоуправления [illegible] органы государственных [illegible] Данную информацию указанные органы обязаны запрашивать у Росреестра самостоятельно (Федеральный закон от 27.07.2010 №210-ФЗ "Об организации предоставления государственных и муниципальных услуг", ч.1, ст.7).

2

ФЕДЕРАЛЬНАЯ СЛУЖБА ГОСУДАРСТВЕННОЙ РЕГИСТРАЦИИ, КАДАСТРА И КАРТОГРАФИИ

УПРАВЛЕНИЕ ФЕДЕРАЛЬНОЙ СЛУЖБЫ ГОСУДАРСТВЕННОЙ РЕГИСТРАЦИИ, КАДАСТРА И КАРТОГРАФИИ ПО МОСКОВСКОЙ ОБЛАСТИ

ВЫПИСКА ИЗ ЕДИНОГО ГОСУДАРСТВЕННОГО РЕЕСТРА ПРАВ НА НЕДВИЖИМОЕ ИМУЩЕСТВО И СДЕЛОК С НИМ

Дата 13.02.2016 № 50/023/001/2016-659

На основании запроса от 11.02.2016 г., поступившего на рассмотрение 11.02.2016 г. сообщаем, что в Едином государственном реестре прав на недвижимое имущество и сделок с ним зарегистрировано:

1.	Характеристики объекта недвижимости:		
	Кадастровый (или условный) номер объекта:		50:23:0050384:893
	наименование объекта:		Земельный участок
	назначение объекта:		Земли сельскохозяйственного назначения, для дачного строительства с правом возведения жилого дома с правом регистрации проживания в нем
	площадь объекта:		2 064 кв. м
	инвентарный номер, литер:		
	этажность (этаж):		
	номера на поэтажном плане:		
	адрес (местоположение) объекта:		Московская область, Раменский район, сельское поселение Рыболовское
	состав:		
2.	Правообладатель (правообладатели):	2.1.	Владельцы инвестиционных паев - Закрытый паевой инвестиционный фонд недвижимости "ТрастЮнион- Подмосковный" данные о которых устанавливаются на основании данных лицевых счетов владельцев инвестиционных паев в реестре владельцев инвестиционных паев и счетов депо владельцев инвестиционных паев.
3.	Вид, номер и дата государственной регистрации права:	3.1.	Общая долевая собственность, № 50-50-23/226/2014-003 от 21.11.2014
4.	Ограничение (обременение) права:		
	4.1.1. вид:		Доверительное управление, Московская область, Раменский район, сельское поселение Рыболовское, кад. № 50:23:0050384:893, Земельный участок, категория земель: земли сельскохозяйственного назначения, разрешенное использование: для дачного строительства с правом возведения жилого дома с правом регистрации проживания в нем, общая площадь 2 064 кв. м
	дата государственной регистрации:		01.02.2016
	номер государственной регистрации:		50-50/023-50/999/001/2016-340/2
	срок, на который установлено ограничение (обременение) права:		с 01.02.2016 по 01.12.2027
	лицо, в пользу которого установлено ограничение (обременение) права:		Закрытое акционерное общество Управляющая компания «РВМ Капитал», ИНН: 7722563196
	основание государственной регистрации:		Правила доверительного управления Закрытым паевым инвестиционным фондом недвижимости "Земельный фонд "Солид Подмосковный" зарегистрированы ФСФР России 18.10.2007г. за № 1028-94135580 от 18.10.2007; Договор о передаче прав и обязанностей по договору доверительного управления паевым инвестиционным фондом от 07.04.2015 №06/11

1

5.	Договоры участия в долевом строительстве:	не зарегистрировано
6.	Правопритязания:	отсутствуют
7.	Заявленные в судебном порядке права требования:	данные отсутствуют
8.	Отметка о возражении в отношении зарегистрированного права:	данные отсутствуют
9.	Отметка о наличии решения об изъятии объекта недвижимости для государственных и муниципальных нужд:	данные отсутствуют

Выписка выдана: Махортых Эдуард

Сведения, содержащиеся в настоящем документе, являются актуальными (действительными) на дату получения запроса органом, осуществляющим государственную регистрацию прав.
В соответствии со статьей 7 Федерального закона от 21 июля 1997 г. №122-ФЗ "О государственной регистрации прав на недвижимое имущество и сделок с ним" использование сведений, содержащихся в настоящей выписке, сообщаемых в форме, которые наносят ущерб правам и законным интересам правообладателей, влечет ответственность, предусмотренную законодательством Российской Федерации.

СПЕЦИАЛИСТ 1 РАЗРЯДА — Фунтиков И. С.

Получение заявителем выписки из ЕГРП для вынесения предоставления в орган государственной власти, органа местного самоуправления и органа государственных внебюджетных фондов в целях отсутствия государственных и муниципальных услуг не требуется. Данное информацию указанные органы обязаны запрашивать у Реестра самостоятельно (Федеральный закон от 27.07.2010 №210-ФЗ "Об организации предоставления государственных и муниципальных услуг", ч.1, ст.7).

2

ФЕДЕРАЛЬНАЯ СЛУЖБА ГОСУДАРСТВЕННОЙ РЕГИСТРАЦИИ, КАДАСТРА И КАРТОГРАФИИ

УПРАВЛЕНИЕ ФЕДЕРАЛЬНОЙ СЛУЖБЫ ГОСУДАРСТВЕННОЙ РЕГИСТРАЦИИ, КАДАСТРА И КАРТОГРАФИИ ПО МОСКОВСКОЙ ОБЛАСТИ

ВЫПИСКА ИЗ ЕДИНОГО ГОСУДАРСТВЕННОГО РЕЕСТРА ПРАВ НА НЕДВИЖИМОЕ ИМУЩЕСТВО И СДЕЛОК С НИМ

Дата 12.03.2016 № 50/023/001/2016-1550

На основании запроса от 10.03.2016 г., поступившего на рассмотрение 10.03.2016 г. сообщаем, что в Едином государственном реестре прав на недвижимое имущество и сделок с ним зарегистрировано:

1.	Характеристики объекта недвижимости:		
	Кадастровый (или условный) номер объекта:		50:23:0050384:894
	наименование объекта:		Земельный участок
	назначение объекта:		Земли сельскохозяйственного назначения, для дачного строительства с правом возведения жилого дома с правом регистрации проживания в нем
	площадь объекта:		904 кв. м
	инвентарный номер, литер:		
	этажность (этаж):		
	номера на поэтажном плане:		
	адрес (местоположение) объекта:		Московская область, Раменский район, сельское поселение Рыболовское
	состав:		
2.	Правообладатель (правообладатели):	2.1.	Владельцы инвестиционных паев - Закрытый паевой инвестиционный фонд недвижимости "ТрастЮнион- Подмосковный" данные о которых устанавливаются на основании данных лицевых счетов владельцев инвестиционных паев в реестре владельцев инвестиционных паев и счетов депо владельцев инвестиционных паев.
3.	Вид, номер и дата государственной регистрации права:	3.1.	Общая долевая собственность, № 50-50-23/175/2014-002 от 02.09.2014
4.	Ограничение (обременение) права:		
	4.1.1. вид:		Доверительное управление, Московская область, Раменский район, сельское поселение Рыболовское, кад. № 50:23:0050384:894, Земельный участок, категория земель: земли сельскохозяйственного назначения, разрешенное использование: для дачного строительства с правом возведения жилого дома с правом регистрации проживания в нем, общая площадь 904 кв. м
	дата государственной регистрации:		25.02.2016
	номер государственной регистрации:		50-50/023-50/999/001/2016-939/2
	срок, на который установлено ограничение (обременение) права:		с 25.02.2016 по 01.12.2027
	лицо, в пользу которого установлено ограничение (обременение) права:		Закрытое акционерное общество Управляющая компания «РВМ Капитал», ИНН: 7722563196
	основание государственной регистрации:		Правила доверительного управления Закрытым паевым инвестиционным фондом недвижимости "Земельный фонд "Солид Подмосковный" зарегистрированы ФСФР России 18.10.2007г. за № 1028-94135580 от 18.10.2007; Договор о передаче прав и обязанностей по договору доверительного управления паевым инвестиционным фондом от 07.04.2015 №06/11

1

5.	Договоры участия в долевом строительстве:	не зарегистрировано
6.	Правопритязания:	отсутствуют
7.	Заявленные в судебном порядке права требования:	данные отсутствуют
8.	Отметка о возражении в отношении зарегистрированного права:	данные отсутствуют
9.	Отметка о наличии решения об изъятии объекта недвижимости для государственных и муниципальных нужд:	данные отсутствуют

Выписка выдана: Махортых Эдуард Иванович

Сведения, содержащиеся в настоящем документе, являются актуальными (действительными) на дату получения запроса органом, осуществляющим государственную регистрацию прав.
В соответствии со статьей 7 Федерального закона от 21 июля 1997 г. №122-ФЗ "О государственной регистрации прав на недвижимое имущество и сделок с ним" использование сведений, содержащихся в настоящей выписке, способами или в форме, которые наносят ущерб правам и законным интересам правообладателей, влечет ответственность, предусмотренную законодательством Российской Федерации.

СПЕЦИАЛИСТ 1 РАЗРЯДА (должность уполномоченного должностного лица органа, осуществляющего государственную регистрацию прав) — (подпись, МП) — Фунтиков И. С. (фамилия, инициалы)

Получение заявителем выписки из ЕГРП для последующего предоставления в органы государственной власти, органы местного самоуправления и органы государственных внебюджетных фондов в целях получения государственных и муниципальных услуг не требуется. Данную информацию указанные органы обязаны запрашивать у Росреестра самостоятельно, федеральный закон от 27.07.2010 №210-ФЗ "Об организации предоставления государственных и муниципальных услуг", ст. 7).

2

ФЕДЕРАЛЬНАЯ СЛУЖБА ГОСУДАРСТВЕННОЙ РЕГИСТРАЦИИ, КАДАСТРА И КАРТОГРАФИИ

УПРАВЛЕНИЕ ФЕДЕРАЛЬНОЙ СЛУЖБЫ ГОСУДАРСТВЕННОЙ РЕГИСТРАЦИИ, КАДАСТРА И КАРТОГРАФИИ ПО МОСКОВСКОЙ ОБЛАСТИ

ВЫПИСКА ИЗ ЕДИНОГО ГОСУДАРСТВЕННОГО РЕЕСТРА ПРАВ НА НЕДВИЖИМОЕ ИМУЩЕСТВО И СДЕЛОК С НИМ

Дата 10.03.2016 № 50/023/001/2016-1220

На основании запроса от 09.03.2016 г., поступившего на рассмотрение 09.03.2016 г. сообщаем, что в Едином государственном реестре прав на недвижимое имущество и сделок с ним зарегистрировано:

1.	Характеристики объекта недвижимости:		
	Кадастровый (или условный) номер объекта:		50:23:0050384:895
	наименование объекта:		Земельный участок
	назначение объекта:		Земли сельскохозяйственного назначения, для дачного строительства с правом возведения жилого дома с правом регистрации проживания в нем
	площадь объекта:		981 кв. м
	инвентарный номер, литер:		
	этажность (этаж):		
	номера на поэтажном плане:		
	адрес (местоположение) объекта:		Московская область, Раменский район, сельское поселение Рыболовское
	состав:		
2.	Правообладатель (правообладатели):	2.1.	Владельцы инвестиционных паев - Закрытый паевой инвестиционный фонд недвижимости "ТрастЮнион- Подмосковный" данные о которых устанавливаются на основании данных лицевых счетов владельцев инвестиционных паев в реестре владельцев инвестиционных паев и счетов депо владельцев инвестиционных паев.
3.	Вид, номер и дата государственной регистрации права:	3.1.	Общая долевая собственность, № 50-50-23/166/2014-447 от 02.09.2014
4.	Ограничение (обременение) права:		
	4.1.1. вид:		Доверительное управление, Московская область, Раменский район, сельское поселение Рыболовское, кад. № 50:23:0050384:895, Земельный участок, категория земель: земли сельскохозяйственного назначения, разрешенное использование: для дачного строительства с правом возведения жилого дома с правом регистрации проживания в нем, общая площадь 981 кв. м
	дата государственной регистрации:		25.02.2016
	номер государственной регистрации:		50-50/023-50/999/001/2016-938/2
	срок, на который установлено ограничение (обременение) права:		с 25.02.2016 по 01.12.2027
	лицо, в пользу которого установлено ограничение (обременение) права:		Закрытое акционерное общество Управляющая компания «РВМ Капитал», ИНН: 7722563196
	основание государственной регистрации:		Правила доверительного управления Закрытым паевым инвестиционным фондом недвижимости "Земельный фонд "Солид Подмосковный" зарегистрированы ФСФР России 18.10.2007г. за № 1028-94135580 от 18.10.2007; Договор о передаче прав и обязанностей по договору доверительного управления паевым инвестиционным фондом от 07.04.2015 №06/11

1

5.	Договоры участия в долевом строительстве:	не зарегистрировано
6.	Правопритязания:	отсутствуют
7.	Заявленные в судебном порядке права требования:	данные отсутствуют
8.	Отметка о возражении в отношении зарегистрированного права:	данные отсутствуют
9.	Отметка о наличии решения об изъятии объекта недвижимости для государственных и муниципальных нужд:	данные отсутствуют

Выписка выдана: Махортых Эдуард Иванович

Сведения, содержащиеся в настоящем документе, являются актуальными (действительными) на дату получения запроса органом, осуществляющим государственную регистрацию прав.
В соответствии со статьей 7 Федерального закона от 21 июля 1997 г. №122-ФЗ "О государственной регистрации прав на недвижимое имущество и сделок с ним" использование сведений, содержащихся в настоящей выписке, способами или в форме, которые наносят ущерб правам и законным интересам правообладателей, влечет ответственность, предусмотренную законодательством Российской Федерации.

СПЕЦИАЛИСТ 1 РАЗРЯДА — Функик Н. С.

Получение заявителем выписки из ЕГРП для последующего предоставления в органы государственной власти, органы местного самоуправления и органы государственных внебюджетных фондов в целях получения государственных и муниципальных услуг не требуется. Данную информацию указанные органы обязаны запрашивать у Росреестра самостоятельно. Федеральный закон от 27.07.2010 №210-ФЗ "Об организации предоставления государственных и муниципальных услуг", ч.1, ст.7.

2

ФЕДЕРАЛЬНАЯ СЛУЖБА ГОСУДАРСТВЕННОЙ РЕГИСТРАЦИИ, КАДАСТРА И КАРТОГРАФИИ

УПРАВЛЕНИЕ ФЕДЕРАЛЬНОЙ СЛУЖБЫ ГОСУДАРСТВЕННОЙ РЕГИСТРАЦИИ, КАДАСТРА И КАРТОГРАФИИ ПО МОСКОВСКОЙ ОБЛАСТИ

ВЫПИСКА ИЗ ЕДИНОГО ГОСУДАРСТВЕННОГО РЕЕСТРА ПРАВ НА НЕДВИЖИМОЕ ИМУЩЕСТВО И СДЕЛОК С НИМ

Дата 11.03.2016 № 50/023/001/2016-1402

На основании запроса от 09.03.2016 г., поступившего на рассмотрение 09.03.2016 г сообщаем, что в Едином государственном реестре прав на недвижимое имущество и сделок с ним зарегистрировано:

1.	Характеристики объекта недвижимости:		
	Кадастровый (или условный) номер объекта:		50:23:0050384:896
	наименование объекта:		Земельный участок
	назначение объекта:		Земли сельскохозяйственного назначения, для дачного строительства с правом возведения жилого дома с правом регистрации проживания в нем
	площадь объекта:		998 кв. м
	инвентарный номер, литер:		
	этажность (этаж):		
	номера на поэтажном плане:		
	адрес (местоположение) объекта:		Московская область, Раменский район, сельское поселение Рыболовское
	состав:		
2.	Правообладатель (правообладатели):	2.1.	Владельцы инвестиционных паев - Закрытый паевой инвестиционный фонд недвижимости "ТрастЮнион- Подмосковный" данные о которых устанавливаются на основании данных лицевых счетов владельцев инвестиционных паев в реестре владельцев инвестиционных паев и счетов депо владельцев инвестиционных паев.
3.	Вид, номер и дата государственной регистрации права:	3.1.	Общая долевая собственность, № 50-50-23/166/2014-448 от 02.09.2014
4.	Ограничение (обременение) права:		
	4.1.1. вид:		Доверительное управление, Московская область, Раменский район, сельское поселение Рыболовское, кад. № 50:23:0050384:896, Земельный участок, категория земель: земли сельскохозяйственного назначения, разрешенное использование: для дачного строительства с правом возведения жилого дома с правом регистрации проживания в нем, общая площадь 998 кв. м
	дата государственной регистрации:		25.02.2016
	номер государственной регистрации:		50-50/023-50/999/001/2016-898/2
	срок, на который установлено ограничение (обременение) права:		с 25.02.2016 по 01.12.2027
	лицо, в пользу которого установлено ограничение (обременение) права:		Закрытое акционерное общество Управляющая компания «РВМ Капитал», ИНН: 7722563196
	основание государственной регистрации:		Правила доверительного управления Закрытым паевым инвестиционным фондом недвижимости "Земельный фонд "Солид Подмосковный" зарегистрированы ФСФР России 18.10.2007г. за № 1028-94135580 от 18.10.2007; Протокол проверки ФЛК обращения от 21.01.2016, выдавший орган: Портал госуслуг

1

5.	Договоры участия в долевом строительстве:	не зарегистрировано
6.	Правопритязания:	отсутствуют
7.	Заявленные в судебном порядке права требования:	данные отсутствуют
8.	Отметка о возражении в отношении зарегистрированного права:	данные отсутствуют
9.	Отметка о наличии решения об изъятии объекта недвижимости для государственных и муниципальных нужд:	данные отсутствуют

Выписка выдана: Махортых Эдуард Иванович

Сведения, содержащиеся в настоящем документе, являются актуальными (действительными) на дату получения запроса органом, осуществляющим государственную регистрацию прав. В соответствии со статьей 7 Федерального закона от 27 июля 1997 г. №122-ФЗ "О государственной регистрации прав на недвижимое имущество и сделок с ним" использование сведений, содержащихся в настоящей выписке, способами или в форме, которые наносят ущерб правам и законным интересам правообладателей, влечет ответственность, предусмотренную законодательством Российской Федерации.

СПЕЦИАЛИСТ 1 РАЗРЯДА — Шитикова Н. С.

Получение заявителем выписки из ЕГРП для последующего представления в орган государственной власти, орган местного самоуправления в целях осуществления ими полномочий по предоставлению государственных и муниципальных услуг не требуется. Данную информацию указанные органы обязаны запрашивать у Росреестра самостоятельно (Федеральный закон от 27.07.2010 №210-ФЗ "Об организации предоставления государственных и муниципальных услуг", ч.1, ст.7)

ФЕДЕРАЛЬНАЯ СЛУЖБА ГОСУДАРСТВЕННОЙ РЕГИСТРАЦИИ, КАДАСТРА И КАРТОГРАФИИ

УПРАВЛЕНИЕ ФЕДЕРАЛЬНОЙ СЛУЖБЫ ГОСУДАРСТВЕННОЙ РЕГИСТРАЦИИ, КАДАСТРА И КАРТОГРАФИИ ПО МОСКОВСКОЙ ОБЛАСТИ

ВЫПИСКА ИЗ ЕДИНОГО ГОСУДАРСТВЕННОГО РЕЕСТРА ПРАВ НА НЕДВИЖИМОЕ ИМУЩЕСТВО И СДЕЛОК С НИМ

Дата 13.02.2016 № 50/023/001/2016-713

На основании запроса от 11.02.2016 г., поступившего на рассмотрение 11.02.2016 г. сообщаем, что в Едином государственном реестре прав на недвижимое имущество и сделок с ним зарегистрировано:

1.	Характеристики объекта недвижимости:		
	Кадастровый (или условный) номер объекта:		50:23:0050384:897
	наименование объекта:		Земельный участок
	назначение объекта:		Земли сельскохозяйственного назначения, для дачного строительства в правом возведения жилого дома с правом регистрации проживания в нем
	площадь объекта:		1 695 кв. м
	инвентарный номер, литер:		
	этажность (этаж):		
	номера на поэтажном плане:		
	адрес (местоположение) объекта:		Московская область, Раменский район, сельское поселение Рыболовское
	состав:		
2.	Правообладатель (правообладатели):	2.1.	Владельцы инвестиционных паев - Закрытый паевой инвестиционный фонд недвижимости "ТрастЮнион- Подмосковный" данные о которых устанавливаются на основании данных лицевых счетов владельцев инвестиционных паев в реестре владельцев инвестиционных паев и счетов депо владельцев инвестиционных паев.
3.	Вид, номер и дата государственной регистрации права:	3.1.	Общая долевая собственность, № 50-50-23/166/2014-445 от 02.09.2014
4.	Ограничение (обременение) права:		
	4.1.1.	вид:	Доверительное управление, Московская область, Раменский район, сельское поселение Рыболовское, кад. № 50:23:0050384:897, Земельный участок, категория земель: земли сельскохозяйственного назначения, разрешенное использование: для дачного строительства в правом возведения жилого дома с правом регистрации проживания в нем, общая площадь 1 695 кв. м
		дата государственной регистрации:	01.02.2016
		номер государственной регистрации:	50-50/023-50/999/001/2016-350/2
		срок, на который установлено ограничение (обременение) права:	с 01.02.2016 по 01.12.2027
		лицо, в пользу которого установлено ограничение (обременение) права:	Закрытое акционерное общество Управляющая компания «РВМ Капитал», ИНН: 7722563196
		основание государственной регистрации:	Правила доверительного управления Закрытым паевым инвестиционным фондом недвижимости "Земельный фонд "Солид Подмосковный" зарегистрированы ФСФР России 18.10.2007г. за № 1028-94135580 от 18.10.2007; Договор о передаче прав и обязанностей по договору доверительного управления паевым инвестиционным фондом от 07.04.2015 №06/11

5.	Договоры участия в долевом строительстве:	не зарегистрировано
6.	Правопритязания:	отсутствуют
7.	Заявленные в судебном порядке права требования:	данные отсутствуют
8.	Отметка о возражении в отношении зарегистрированного права:	данные отсутствуют
9.	Отметка о наличии решения об изъятии объекта недвижимости для государственных и муниципальных нужд:	данные отсутствуют

Выписка выдана: Махортых Эдуард

Сведения, содержащиеся в настоящем документе, являются актуальными (действительными) на дату получения запроса органом, осуществляющим государственную регистрацию прав.
В соответствии со статьей 7 Федерального закона от 21 июля 1997 г. №122-ФЗ "О государственной регистрации прав на недвижимое имущество и сделок с ним" использование сведений, содержащихся в настоящей выписке, способно или в форме, которые наносят ущерб правам и законным интересам правообладателей, влечет ответственность, предусмотренную законодательством Российской Федерации.

СПЕЦИАЛИСТ 1 РАЗРЯДА — Фрицкая И. С.

Получение заявителем выписки из ЕГРП для последующего предоставления в органы государственной власти, органы местного самоуправления и органы государственных внебюджетных фондов в целях получения государственных и муниципальных услуг, не требуется. Данная информация, указанные органы обязаны запрашивать у Росреестра самостоятельно. Федеральный закон от 27.07.2010 №210-ФЗ "Об организации предоставления государственных и муниципальных услуг", ч.1, ст.7)

2

ФЕДЕРАЛЬНАЯ СЛУЖБА ГОСУДАРСТВЕННОЙ РЕГИСТРАЦИИ, КАДАСТРА И КАРТОГРАФИИ

УПРАВЛЕНИЕ ФЕДЕРАЛЬНОЙ СЛУЖБЫ ГОСУДАРСТВЕННОЙ РЕГИСТРАЦИИ, КАДАСТРА И КАРТОГРАФИИ ПО МОСКОВСКОЙ ОБЛАСТИ

ВЫПИСКА ИЗ ЕДИНОГО ГОСУДАРСТВЕННОГО РЕЕСТРА ПРАВ НА НЕДВИЖИМОЕ ИМУЩЕСТВО И СДЕЛОК С НИМ

Дата 13.02.2016 № 50/023/001/2016-1026

На основании запроса от 11.02.2016 г., поступившего на рассмотрение 11.02.2016 г. сообщаем, что в Едином государственном реестре прав на недвижимое имущество и сделок с ним зарегистрировано:

1.	Характеристики объекта недвижимости:		
	Кадастровый (или условный) номер объекта:		50:23:0050384:898
	наименование объекта:		Земельный участок
	назначение объекта:		Земли сельскохозяйственного назначения, для дачного строительства с правом возведения жилого дома с правом регистрации проживания в нем
	площадь объекта:		1 000 кв. м
	инвентарный номер, литер:		
	этажность (этаж):		
	номера на поэтажном плане:		
	адрес (местоположение) объекта:		Московская область, Раменский район, сельское поселение Рыболовское
	состав:		
2.	Правообладатель (правообладатели):	2.1.	Владельцы инвестиционных паев - Закрытый паевой инвестиционный фонд недвижимости "ТрастЮнион- Подмосковный" данные о которых устанавливаются на основании данных лицевых счетов владельцев инвестиционных паев в реестре владельцев инвестиционных паев и счетов депо владельцев инвестиционных паев.
3.	Вид, номер и дата государственной регистрации права:	3.1.	Общая долевая собственность, № 50-50-23/226/2014-029 от 21.11.2014
4.	Ограничение (обременение) права:		
	4.1.1. вид:		Доверительное управление, Московская область, Раменский район, сельское поселение Рыболовское, кад. № 50:23:0050384:898, Земельный участок, категория земель: земли сельскохозяйственного назначения, разрешенное использование: для дачного строительства с правом возведения жилого дома с правом регистрации проживания в нем, общая площадь 1 000 кв. м
	дата государственной регистрации:		04.02.2016
	номер государственной регистрации:		50-50/023-50/999/001/2016-627/2
	срок, на который установлено ограничение (обременение) права:		с 04.02.2016 до 01, 12, 2027
	лицо, в пользу которого установлено ограничение (обременение) права:		Закрытое акционерное общество Управляющая компания «РВМ Капитал», ИНН: 7722563196
	основание государственной регистрации:		Правила доверительного управления Закрытым паевым инвестиционным фондом недвижимости "Земельный фонд "Солид Подмосковный" зарегистрированы ФСФР России 18.10.2007г. за № 1028-94135580 от 18.10.2007; Договор о передаче прав и обязанностей по договору доверительного управления паевым инвестиционным фондом от 07.04.2015 №06/11

1

5.	Договоры участия в долевом строительстве:	не зарегистрировано
6.	Правопритязания:	отсутствуют
7.	Заявленные в судебном порядке права требования:	данные отсутствуют
8.	Отметка о возражении в отношении зарегистрированного права:	данные отсутствуют
9.	Отметка о наличии решения об изъятии объекта недвижимости для государственных и муниципальных нужд:	данные отсутствуют

Выписка выдана: Махортых Эдуард

Сведения, содержащиеся в настоящем документе, являются актуальными (действительными) на дату получения запроса органом, осуществляющим государственную регистрацию прав.
В соответствии со статьей 7 Федерального закона от 21 июля 1997 г. №122-ФЗ "О государственной регистрации прав на недвижимое имущество и сделок с ним" использование сведений, содержащихся в настоящей выписке, способами или в форме, которые наносят ущерб правам и законным интересам правообладателей, влечет ответственность, предусмотренную законодательством Российской Федерации.

СПЕЦИАЛИСТ 1 РАЗРЯДА — Фуфаев И. С

(должность уполномоченного должностного лица органа, осуществляющего государственную регистрацию прав) (подпись, М.П.) (фамилия, инициалы)

Получение заявителем выписки из ЕГРП для последующего предоставления в органы государственной власти, органы местного самоуправления и органы государственных внебюджетных фондов в целях получения государственных и муниципальных услуг не требуется. Данную информацию указанные органы обязаны запрашивать у Росреестра самостоятельно (Федеральный закон от 27.07.2010 №210-ФЗ "Об организации предоставления государственных и муниципальных услуг", ч. 1, ст. 7).

ФЕДЕРАЛЬНАЯ СЛУЖБА ГОСУДАРСТВЕННОЙ РЕГИСТРАЦИИ, КАДАСТРА И КАРТОГРАФИИ

УПРАВЛЕНИЕ ФЕДЕРАЛЬНОЙ СЛУЖБЫ ГОСУДАРСТВЕННОЙ РЕГИСТРАЦИИ, КАДАСТРА И КАРТОГРАФИИ ПО МОСКОВСКОЙ ОБЛАСТИ

ВЫПИСКА ИЗ ЕДИНОГО ГОСУДАРСТВЕННОГО РЕЕСТРА ПРАВ НА НЕДВИЖИМОЕ ИМУЩЕСТВО И СДЕЛОК С НИМ

Дата 12.03.2016 № 50/023/001/2016-1286

На основании запроса от 10.03.2016 г., поступившего на рассмотрение 10.03.2016 г. сообщаем, что в Едином государственном реестре прав на недвижимое имущество и сделок с ним зарегистрировано:

1.	Характеристики объекта недвижимости:		
	Кадастровый (или условный) номер объекта:		50:23:0050384:899
	наименование объекта:		Земельный участок
	назначение объекта:		Земли сельскохозяйственного назначения, для дачного строительства с правомозведения жилого дома с правом регистрации проживания в нем
	площадь объекта:		1 000 кв. м
	инвентарный номер, литер:		
	этажность (этаж):		
	номера на поэтажном плане:		
	адрес (местоположение) объекта:		Московская область, Раменский район, сельское поселение Рыболовское
	состав:		
2.	Правообладатель (правообладатели):	2.1.	Владельцы инвестиционных паев - Закрытый паевой инвестиционный фонд недвижимости "ТрастЮнион- Подмосковный" данные о которых устанавливаются на основании данных лицевых счетов владельцев инвестиционных паев в реестре владельцев инвестиционных паев и счетов депо владельцев инвестиционных паев.
3.	Вид, номер и дата государственной регистрации права:	3.1.	Общая долевая собственность, № 50-50-23/226/2014-051 от 24.11.2014
4.	Ограничение (обременение) права:		
	4.1.1.	вид:	Доверительное управление, Московская область, Раменский район, сельское поселение Рыболовское, кад. № 50:23:0050384:899, Земельный участок, категория земель: земли сельскохозяйственного назначения, разрешенное использование: для дачного строительства с правомозведения жилого дома с правом регистрации проживания в нем, общая площадь 1 000 кв. м
		дата государственной регистрации:	24.02.2016
		номер государственной регистрации:	50-50/023-50/999/001/2016-698/2
		срок, на который установлено ограничение (обременение) права:	с 24.02.2016 по 01.12.2027
		лицо, в пользу которого установлено ограничение (обременение) права:	Закрытое акционерное общество Управляющая компания «РВМ Капитал», ИНН: 7722563196
		основание государственной регистрации:	Правила доверительного управления Закрытым паевым инвестиционным фондом недвижимости "Земельный фонд "Солид Подмосковный" зарегистрированы ФСФР России 18.10.2007г. за № 1028-94135580 от 18.10.2007; Договор о передаче прав и обязанностей по договору доверительного управления паевым инвестиционным фондом от 07.04.2015 №06/11

5.	Договоры участия в долевом строительстве:	не зарегистрировано
6.	Правопритязания:	отсутствуют
7.	Заявленные в судебном порядке права требования:	данные отсутствуют
8.	Отметка о возражении в отношении зарегистрированного права:	данные отсутствуют
9.	Отметка о наличии решения об изъятии объекта недвижимости для государственных и муниципальных нужд:	данные отсутствуют

Выписка выдана: Махортых Эдуард Иванович

Сведения, содержащиеся в настоящем документе, являются актуальными (действительными) на дату получения запроса органом, осуществляющим государственную регистрацию прав.
В соответствии со статьей 7 Федерального закона от 24 июля 1997 г. №122-ФЗ "О государственной регистрации прав на недвижимое имущество и сделок с ним" использование сведений, содержащихся в настоящей выписке, способами или в форме, которые наносят ущерб правам и законным интересам правообладателей, влечет ответственность, предусмотренную законодательством Российской Федерации.

СПЕЦИАЛИСТ 1 РАЗРЯДА — Фунтиков И. С.

(должность уполномоченного должностного лица органа, осуществляющего государственную регистрацию прав) — (подпись, ЭЦП) — (фамилия, инициалы)

Получение заявителем выписки из ЕГРП для последующего представления органам государственной власти, органам местного самоуправления и органам государственных внебюджетных фондов в целях получения государственных и муниципальных услуг не требуется. Данную информацию указанные органы обязаны запрашивать у Росреестра самостоятельно Федеральный закон от 27.07.2010 №210-ФЗ "Об организации предоставления государственных и муниципальных услуг", ч.1, ст.7)

2

ФЕДЕРАЛЬНАЯ СЛУЖБА ГОСУДАРСТВЕННОЙ РЕГИСТРАЦИИ, КАДАСТРА И КАРТОГРАФИИ

УПРАВЛЕНИЕ ФЕДЕРАЛЬНОЙ СЛУЖБЫ ГОСУДАРСТВЕННОЙ РЕГИСТРАЦИИ, КАДАСТРА И КАРТОГРАФИИ ПО МОСКОВСКОЙ ОБЛАСТИ

ВЫПИСКА ИЗ ЕДИНОГО ГОСУДАРСТВЕННОГО РЕЕСТРА ПРАВ НА НЕДВИЖИМОЕ ИМУЩЕСТВО И СДЕЛОК С НИМ

Дата 13.02.2016 № 50/023/001/2016-795

На основании запроса от 11.02.2016 г., поступившего на рассмотрение 11.02.2016 г. сообщаем, что в Едином государственном реестре прав на недвижимое имущество и сделок с ним зарегистрировано:

1.	Характеристики объекта недвижимости:		
	Кадастровый (или условный) номер объекта:		50:23:0050384:900
	наименование объекта:		Земельный участок
	назначение объекта:		Земли сельскохозяйственного назначения, для дачного строительства с правом возведения жилого дома справом регистрации проживания в нем
	площадь объекта:		1 119 кв. м
	инвентарный номер, литер:		
	этажность (этаж):		
	номера на поэтажном плане:		
	адрес (местоположение) объекта:		Московская область, Раменский район, сельское поселение Рыболовское
	состав:		
2.	Правообладатель (правообладатели):	2.1.	Владельцы инвестиционных паев - Закрытый паевой инвестиционный фонд недвижимости "ТрастЮнион- Подмосковный" данные о которых устанавливаются на основании данных лицевых счетов владельцев инвестиционных паев в реестре владельцев инвестиционных паев и счетов депо владельцев инвестиционных паев.
3.	Вид, номер и дата государственной регистрации права:	3.1.	Общая долевая собственность, № 50-50-23/226/2014-023 от 21.11.2014
4.	Ограничение (обременение) права:		
	4.1.1. вид:		Доверительное управление, Московская область, Раменский район, сельское поселение Рыболовское, кад. № 50:23:0050384:900, Земельный участок, категория земель: земли сельскохозяйственного назначения, разрешенное использование: для дачного строительства с правом возведения жилого дома справом регистрации проживания в нем, общая площадь 1 119 кв. м
	дата государственной регистрации:		01.02.2016
	номер государственной регистрации:		50-50/023-50/999/001/2016-387/2
	срок, на который установлено ограничение (обременение) права:		с 01.02.2016 по 01.12.2027
	лицо, в пользу которого установлено ограничение (обременение) права:		Закрытое акционерное общество Управляющая компания «РВМ Капитал», ИНН: 7722563196
	основание государственной регистрации:		Правила доверительного управления Закрытым паевым инвестиционным фондом недвижимости "Земельный фонд "Солид Подмосковный" зарегистрированы ФСФР России 18.10.2007г. за № 1028-94135580 от 18.10.2007; Договор о передаче прав и обязанностей по договору доверительного управления паевым инвестиционным фондом от 07.04.2015 №06/11

1

5.	Договоры участия в долевом строительстве:	не зарегистрировано
6.	Правопритязания:	отсутствуют
7.	Заявленные в судебном порядке права требования:	данные отсутствуют
8.	Отметка о возражении в отношении зарегистрированного права:	данные отсутствуют
9.	Отметка о наличии решения об изъятии объекта недвижимости для государственных и муниципальных нужд:	данные отсутствуют

Выписка выдана: Махортых Эдуард

Сведения, содержащиеся в настоящем документе, являются актуальными (действительными) на дату получения запроса органом, осуществляющим государственную регистрацию прав.
В соответствии со статьей 7 Федерального закона от 24 июля 1997 г. №122-ФЗ "О государственной регистрации прав на недвижимое имущество и сделок с ним" использование сведений, содержащихся в настоящей выписке, способами или в форме, которые наносят ущерб правам и законным интересам правообладателей, влечет ответственность, предусмотренную законодательством Российской Федерации.

СПЕЦИАЛИСТ 1 РАЗРЯДА — Фуйшов И. С.
(должность уполномоченного должностного лица органа, осуществляющего государственную регистрацию прав) (подпись) (Ф.И.О.)

Получение заявителем выписки из ЕГРП для последующего предоставления в органы государственной власти, органы местного самоуправления и органы государственных внебюджетных фондов в целях получения государственных и муниципальных услуг не требуется. Данную информацию указанные органы обязаны запрашивать у Росреестра самостоятельно. Федеральный закон от 27.07.2010 №210-ФЗ "Об организации предоставления государственных и муниципальных услуг", ч. 1, ст.7

ФЕДЕРАЛЬНАЯ СЛУЖБА ГОСУДАРСТВЕННОЙ РЕГИСТРАЦИИ, КАДАСТРА И КАРТОГРАФИИ

УПРАВЛЕНИЕ ФЕДЕРАЛЬНОЙ СЛУЖБЫ ГОСУДАРСТВЕННОЙ РЕГИСТРАЦИИ, КАДАСТРА И КАРТОГРАФИИ ПО МОСКОВСКОЙ ОБЛАСТИ

ВЫПИСКА ИЗ ЕДИНОГО ГОСУДАРСТВЕННОГО РЕЕСТРА ПРАВ НА НЕДВИЖИМОЕ ИМУЩЕСТВО И СДЕЛОК С НИМ

Дата 12.03.2016 № 50/023/001/2016-1264

На основании запроса от 10.03.2016 г., поступившего на рассмотрение 10.03.2016 г. сообщаем, что в Едином государственном реестре прав на недвижимое имущество и сделок с ним зарегистрировано:

1.	Характеристики объекта недвижимости:		
	Кадастровый (или условный) номер объекта:		50:23:0050384:904
	наименование объекта:		Земельный участок
	назначение объекта:		Земли сельскохозяйственного назначения, для дачного строительства с правом возведения жилого дома справом регистрации проживания в нем
	площадь объекта:		1 000 кв. м
	инвентарный номер, литер:		
	этажность (этаж):		
	номера на поэтажном плане:		
	адрес (местоположение) объекта:		Московская область, Раменский район, сельское поселение Рыболовское
	состав:		
2.	Правообладатель (правообладатели):	2.1.	Владельцы инвестиционных паев - Закрытый паевой инвестиционный фонд недвижимости "ТрастИнвест- Подмосковный" данные о которых устанавливаются на основании данных лицевых счетов владельцев инвестиционных паев в реестре владельцев инвестиционных паев и счетов депо владельцев инвестиционных паев.
3.	Вид, номер и дата государственной регистрации права:	3.1.	Общая долевая собственность, № 50-50-23/148/2014-386 от 02.09.2014
4.	Ограничение (обременение) права:		
	4.1.1. вид:		Доверительное управление, Московская область, Раменский район, сельское поселение Рыболовское, кад. № 50:23:0050384:904, Земельный участок, категория земель: земли сельскохозяйственного назначения, разрешенное использование: для дачного строительства с правом возведения жилого дома справом регистрации проживания в нем, общая площадь 1 000 кв. м
	дата государственной регистрации:		24.02.2016
	номер государственной регистрации:		50-50/023-50/999/001/2016-762/2
	срок, на который установлено ограничение (обременение) права:		с 24.02.2016 до 01, 12, 2027
	лицо, в пользу которого установлено ограничение (обременение) права:		Закрытое акционерное общество Управляющая компания «РВМ Капитал», ИНН: 7722563196
	основание государственной регистрации:		Правила доверительного управления Закрытым паевым инвестиционным фондом недвижимости "Земельный фонд "Солид Подмосковный" зарегистрированы ФСФР России 18.10.2007г. за № 1028-94135580 от 18.10.2007; Договор о передаче прав и обязанностей по договору доверительного управления паевым инвестиционным фондом от 07.04.2015 №06/11

5.	Договоры участия в долевом строительстве:	не зарегистрировано
6.	Правопритязания:	отсутствуют
7.	Заявленные в судебном порядке права требования:	данные отсутствуют
8.	Отметка о возражении в отношении зарегистрированного права:	данные отсутствуют
9.	Отметка о наличии решения об изъятии объекта недвижимости для государственных и муниципальных нужд:	данные отсутствуют

Выписка выдана: Махортых Эдуард Иванович

Сведения, содержащиеся в настоящем документе, являются актуальными (действительными) на дату получения запроса органом, осуществляющим государственную регистрацию прав.
В соответствии со статьей 7 Федерального закона от 21 июля 1997 г. №122-ФЗ "О государственной регистрации прав на недвижимое имущество и сделок с ним" использование сведений, содержащихся в настоящей выписке, способами или в форме, которые наносят ущерб правам и законным интересам правообладателей, влечет ответственность, предусмотренную законодательством Российской Федерации.

СПЕЦИАЛИСТ 1 РАЗРЯДА — Фундиков И. С.
(должность уполномоченного должностного лица органа, осуществляющего государственную регистрацию прав) — (подпись, МП) — (подпись, инициалы)

Получение заявителем выписки из ЕГРП для последующего предоставления в целях государственной власти, органы местного самоуправления и органы государственных внебюджетных фондов в целях получения государственных и муниципальных услуг не требуется. Данное информацию указанные органы обязаны запрашивать у Росреестра самостоятельно (Федеральный закон от 27.07.2010 №210-ФЗ "Об организации предоставления государственных и муниципальных услуг", ч.1, ст.7)

2

ФЕДЕРАЛЬНАЯ СЛУЖБА ГОСУДАРСТВЕННОЙ РЕГИСТРАЦИИ, КАДАСТРА И КАРТОГРАФИИ

УПРАВЛЕНИЕ ФЕДЕРАЛЬНОЙ СЛУЖБЫ ГОСУДАРСТВЕННОЙ РЕГИСТРАЦИИ, КАДАСТРА И КАРТОГРАФИИ ПО МОСКОВСКОЙ ОБЛАСТИ

ВЫПИСКА ИЗ ЕДИНОГО ГОСУДАРСТВЕННОГО РЕЕСТРА ПРАВ НА НЕДВИЖИМОЕ ИМУЩЕСТВО И СДЕЛОК С НИМ

Дата 12.03.2016 № 50/023/001/2016-1515

На основании запроса от 10.03.2016 г., поступившего на рассмотрение 10.03.2016 г. сообщаем, что в Едином государственном реестре прав на недвижимое имущество и сделок с ним зарегистрировано:

1.	Характеристики объекта недвижимости:		
	Кадастровый (или условный) номер объекта:		50:23:0050384:906
	наименование объекта:		Земельный участок
	назначение объекта:		Земли сельскохозяйственного назначения, для дачного строительства с правом возведения жилого дома с правом регистрации проживания в нем
	площадь объекта:		1 000 кв. м
	инвентарный номер, литер:		
	этажность (этаж):		
	номера на поэтажном плане:		
	адрес (местоположение) объекта:		Московская область, Раменский район, сельское поселение Рыболовское
	состав:		
2.	Правообладатель (правообладатели):	2.1.	Владельцы инвестиционных паев - Закрытый паевой инвестиционный фонд недвижимости "ТрастЮнион- Подмосковный" данные о которых устанавливаются на основании данных лицевых счетов владельцев инвестиционных паев в реестре владельцев инвестиционных паев и счетов депо владельцев инвестиционных паев.
3.	Вид, номер и дата государственной регистрации права:	3.1.	Общая долевая собственность, № 50-50-23/148/2014-384 от 02.09.2014
4.	Ограничение (обременение) права:		
	4.1.1. вид:		Доверительное управление, Московская область, Раменский район, сельское поселение Рыболовское, кад. № 50:23:0050384:906, Земельный участок, категория земель: земли сельскохозяйственного назначения, разрешенное использование: для дачного строительства с правом возведения жилого дома с правом регистрации проживания в нем, общая площадь 1 000 кв. м
	дата государственной регистрации:		24.02.2016
	номер государственной регистрации:		50-50/023-50/999/001/2016-764/2
	срок, на который установлено ограничение (обременение) права:		с 24.02.2016 по 01.12.2027
	лицо, в пользу которого установлено ограничение (обременение) права:		Закрытое акционерное общество Управляющая компания «РВМ Капитал», ИНН: 7722563196
	основание государственной регистрации:		Правила доверительного управления Закрытым паевым инвестиционным фондом недвижимости "Земельный фонд "Солид Подмосковный" зарегистрированы ФСФР России 18.10.2007г. за № 1028-94135580 от 18.10.2007; Договор о передаче прав и обязанностей по договору доверительного управления паевым инвестиционным фондом от 07.04.2015 №06/11

1

5.	Договоры участия в долевом строительстве:	не зарегистрировано
6.	Правопритязания:	отсутствуют
7.	Заявленные в судебном порядке права требования:	данные отсутствуют
8.	Отметка о возражении в отношении зарегистрированного права:	данные отсутствуют
9.	Отметка о наличии решения об изъятии объекта недвижимости для государственных и муниципальных нужд:	данные отсутствуют

Выписка выдана: Махортых Эдуард Иванович

Сведения, содержащиеся в настоящем документе, являются актуальными (действительными) на дату получения запроса органом, осуществляющим государственную регистрацию прав.
В соответствии со статьей 7 Федерального закона от 31 июля 1997 г. №122-ФЗ "О государственной регистрации прав на недвижимое имущество и сделок с ним" использование сведений, содержащихся в настоящей выписке, способами или в форме, которые наносят ущерб правам и законным интересам правообладателей, влечет ответственность, предусмотренную законодательством Российской Федерации.

СПЕЦИАЛИСТ 1 РАЗРЯДА — Фунтиков И. С.
(должность уполномоченного должностного лица органа, осуществляющего государственную регистрацию прав) — (фамилия, инициалы)

Получение заявителем выписки из ЕГРП для последующего предоставления органам государственной власти, органам местного самоуправления и органам государственных внебюджетных фондов в целях получения государственных и муниципальных услуг не требуется. Данную информацию указанные органы обязаны запрашивать у Росреестра самостоятельно, (Федеральный закон от 27.07.2010 №210-ФЗ "Об организации предоставления государственных и муниципальных услуг", ч.1, ст.7)

ФЕДЕРАЛЬНАЯ СЛУЖБА ГОСУДАРСТВЕННОЙ РЕГИСТРАЦИИ, КАДАСТРА И КАРТОГРАФИИ

УПРАВЛЕНИЕ ФЕДЕРАЛЬНОЙ СЛУЖБЫ ГОСУДАРСТВЕННОЙ РЕГИСТРАЦИИ, КАДАСТРА И КАРТОГРАФИИ ПО МОСКОВСКОЙ ОБЛАСТИ

ВЫПИСКА ИЗ ЕДИНОГО ГОСУДАРСТВЕННОГО РЕЕСТРА ПРАВ НА НЕДВИЖИМОЕ ИМУЩЕСТВО И СДЕЛОК С НИМ

Дата 12.03.2016 № 50/023/001/2016-1260

На основании запроса от 10.03.2016 г., поступившего на рассмотрение 10.03.2016 г. сообщаем, что в Едином государственном реестре прав на недвижимое имущество и сделок с ним зарегистрировано:

1.	Характеристики объекта недвижимости:		
	Кадастровый (или условный) номер объекта:		50:23:0050384:907
	наименование объекта:		Земельный участок
	назначение объекта:		Земли сельскохозяйственного назначения, для дачного строительства с правом возведения жилого дома с правом регистрации проживания в нем
	площадь объекта:		1 000 кв. м
	инвентарный номер, литер:		
	этажность (этаж):		
	номера на поэтажном плане:		
	адрес (местоположение) объекта:		Московская область, Раменский район, сельское поселение Рыболовское
	состав:		
2.	Правообладатель (правообладатели):	2.1.	Владельцы инвестиционных паев - Закрытый паевой инвестиционный фонд недвижимости "ТрастЮнион- Подмосковный" данные о которых устанавливаются на основании данных лицевых счетов владельцев инвестиционных паев в реестре владельцев инвестиционных паев и счетов депо владельцев инвестиционных паев.
3.	Вид, номер и дата государственной регистрации права:	3.1.	Общая долевая собственность, № 50-50-23/148/2014-383 от 02.09.2014
4	Ограничение (обременение) права:		
	4.1.1.	вид:	Доверительное управление, Московская область, Раменский район, сельское поселение Рыболовское, кад. № 50:23:0050384:907, Земельный участок, категория земель: земли сельскохозяйственного назначения, разрешенное использование: для дачного строительства с правом возведения жилого дома с правом регистрации проживания в нем, общая площадь 1 000 кв. м
		дата государственной регистрации:	24.02.2016
		номер государственной регистрации:	50-50/023-50/999/001/2016-768/2
		срок, на который установлено ограничение (обременение) права:	с 24.02.2016 по 01.12.2027
		лицо, в пользу которого установлено ограничение (обременение) права:	Закрытое акционерное общество Управляющая компания «РВМ Капитал», ИНН: 7722563196
		основание государственной регистрации:	Правила доверительного управления Закрытым паевым инвестиционным фондом недвижимости "Земельный фонд "Солид Подмосковный" зарегистрированы ФСФР России 18.10.2007г. за № 1028-94135580 от 18.10.2007; Договор о передаче прав и обязанностей по договору доверительного управления паевым инвестиционным фондом от 07.04.2015 №06/11

5.	Договоры участия в долевом строительстве:	не зарегистрировано
6.	Правопритязания:	отсутствуют
7.	Заявленные в судебном порядке права требования:	данные отсутствуют
8.	Отметка о возражении в отношении зарегистрированного права:	данные отсутствуют
9.	Отметка о наличии решения об изъятии объекта недвижимости для государственных и муниципальных нужд:	данные отсутствуют

Выписка выдана: Махортых Эдуард Иванович

Сведения, содержащиеся в настоящем документе, являются актуальными (действительными) на дату получения запроса органом, осуществляющим государственную регистрацию прав.
В соответствии со статьей 7 Федерального закона от 21 июля 1997 г. №122-ФЗ "О государственной регистрации прав на недвижимое имущество и сделок с ним" использование сведений, содержащихся в настоящей выписке, способным тем в форме, которые наносят ущерб правам и законным интересам правообладателей, влечет ответственность, предусмотренную законодательством Российской Федерации.

СПЕЦИАЛИСТ 1 РАЗРЯДА — Фунтиков И. С.

(должность уполномоченного должностного лица органа, осуществляющего государственную регистрацию прав) — (подпись, ЭЛ ДЗ) — (подпись, инициалы)

Получение заявителем выписки из ЕГРП для последующего предоставления органам государственной власти, органам местного самоуправления и органам государственных внебюджетных фондов в целях получения государственных и муниципальных услуг не требуется. Данную информацию указанные органы обязаны запрашивать у Росреестра самостоятельно (Федеральный закон от 27.07.2010 №210-ФЗ "Об организации предоставления государственных и муниципальных услуг", ч.1, ст.7)

2

ФЕДЕРАЛЬНАЯ СЛУЖБА ГОСУДАРСТВЕННОЙ РЕГИСТРАЦИИ, КАДАСТРА И КАРТОГРАФИИ

УПРАВЛЕНИЕ ФЕДЕРАЛЬНОЙ СЛУЖБЫ ГОСУДАРСТВЕННОЙ РЕГИСТРАЦИИ, КАДАСТРА И КАРТОГРАФИИ ПО МОСКОВСКОЙ ОБЛАСТИ

ВЫПИСКА ИЗ ЕДИНОГО ГОСУДАРСТВЕННОГО РЕЕСТРА ПРАВ НА НЕДВИЖИМОЕ ИМУЩЕСТВО И СДЕЛОК С НИМ

Дата 12.03.2016 № 50/023/001/2016-1248

На основании запроса от 10.03.2016 г., поступившего на рассмотрение 10.03.2016 г. сообщаем, что в Едином государственном реестре прав на недвижимое имущество и сделок с ним зарегистрировано:

1.	Характеристики объекта недвижимости:		
	Кадастровый (или условный) номер объекта:		50:23:0050384:908
	наименование объекта:		Земельный участок
	назначение объекта:		Земли сельскохозяйственного назначения, для дачного строительства с правом возведения жилого дома с правом регистрации проживания в нем
	площадь объекта:		1 000 кв. м
	инвентарный номер, литер:		
	этажность (этаж):		
	номера на поэтажном плане:		
	адрес (местоположение) объекта:		Московская область, Раменский район, сельское поселение Рыболовское
	состав:		
2.	Правообладатель (правообладатели):	2.1.	Владельцы инвестиционных паев - Закрытый паевой инвестиционный фонд недвижимости "ТрастЮнион- Подмосковный" данные о которых устанавливаются на основании данных лицевых счетов владельцев инвестиционных паев в реестре владельцев инвестиционных паев и счетов депо владельцев инвестиционных паев.
3.	Вид, номер и дата государственной регистрации права:	3.1.	Общая долевая собственность, № 50-50-23/148/2014-382 от 02.09.2014
4.	Ограничение (обременение) права:		
	4.1.1. вид:		Доверительное управление, Московская область, Раменский район, сельское поселение Рыболовское, кад. № 50:23:0050384:908, Земельный участок, категория земель: земли сельскохозяйственного назначения, разрешенное использование: для дачного строительства с правом возведения жилого дома с правом регистрации проживания в нем, общая площадь 1 000 кв. м
	дата государственной регистрации:		24.02.2016
	номер государственной регистрации:		50-50/023-50/999/001/2016-699/2
	срок, на который установлено ограничение (обременение) права:		с 24.02.2016 по 01.12.2027
	лицо, в пользу которого установлено ограничение (обременение) права:		Закрытое акционерное общество Управляющая компания «РВМ Капитал», ИНН: 7722563196
	основание государственной регистрации:		Правила доверительного управления Закрытым паевым инвестиционным фондом недвижимости "Земельный фонд "Солид Подмосковный" зарегистрированы ФСФР России 18.10.2007г. за № 1028-94135580 от 18.10.2007; Договор о передаче прав и обязанностей по договору доверительного управления паевым инвестиционным фондом от 07.04.2015 №06/11

1

5.	Договоры участия в долевом строительстве:	не зарегистрировано
6.	Правопритязания:	отсутствуют
7.	Заявленные в судебном порядке права требования:	данные отсутствуют
8.	Отметка о возражении в отношении зарегистрированного права:	данные отсутствуют
9.	Отметка о наличии решения об изъятии объекта недвижимости для государственных и муниципальных нужд:	данные отсутствуют

Выписка выдана: Махортых Эдуард Иванович

Сведения, содержащиеся в настоящем документе, являются актуальными (действительными) на дату получения запроса органом, осуществляющим государственную регистрацию прав.
В соответствии со статьей 7 Федерального закона от 21 июля 1997 г. №122-ФЗ "О государственной регистрации прав на недвижимое имущество и сделок с ним" использование сведений, содержащихся в настоящей выписке, способами или в форме, которые наносят ущерб правам и законным интересам правообладателей, влечет ответственность, предусмотренную законодательством Российской Федерации.

СПЕЦИАЛИСТ 1 РАЗРЯДА — Фунтиков И. С.

Получение заявителем выписки из ЕГРП для последующего предоставления органам государственной власти, органам местного самоуправления и органам государственных внебюджетных фондов в целях получения государственных и муниципальных услуг не требуется. Другую информацию указанные органы обязаны запрашивать у Росреестра самостоятельно. Федеральный закон от 27.07.2010 №210-ФЗ "Об организации предоставления государственных и муниципальных услуг", ч.1, ст.7).

2

ФЕДЕРАЛЬНАЯ СЛУЖБА ГОСУДАРСТВЕННОЙ РЕГИСТРАЦИИ, КАДАСТРА И КАРТОГРАФИИ

УПРАВЛЕНИЕ ФЕДЕРАЛЬНОЙ СЛУЖБЫ ГОСУДАРСТВЕННОЙ РЕГИСТРАЦИИ, КАДАСТРА И КАРТОГРАФИИ ПО МОСКОВСКОЙ ОБЛАСТИ

ВЫПИСКА ИЗ ЕДИНОГО ГОСУДАРСТВЕННОГО РЕЕСТРА ПРАВ НА НЕДВИЖИМОЕ ИМУЩЕСТВО И СДЕЛОК С НИМ

Дата 12.03.2016 № 50/023/001/2016-1577

На основании запроса от 10.03.2016 г., поступившего на рассмотрение 10.03.2016 г. сообщаем, что в Едином государственном реестре прав на недвижимое имущество и сделок с ним зарегистрировано:

1.	Характеристики объекта недвижимости:		
	Кадастровый (или условный) номер объекта:		50:23:0050384:909
	наименование объекта:		Земельный участок
	назначение объекта:		Земли сельскохозяйственного назначения, для дачного строительства с правом возведения жилого дома с правом регистрации проживания в нем
	площадь объекта:		1 000 кв. м
	инвентарный номер, литер:		
	этажность (этаж):		
	номера на поэтажном плане:		
	адрес (местоположение) объекта:		Московская область, Раменский район, сельское поселение Рыболовское
	состав:		
2.	Правообладатель (правообладатели):	2.1.	Владельцы инвестиционных паев - Закрытый паевой инвестиционный фонд недвижимости "ТрастЮнион- Подмосковный" данные о которых устанавливаются на основании данных лицевых счетов владельцев инвестиционных паев в реестре владельцев инвестиционных паев и счетов депо владельцев инвестиционных паев.
3.	Вид, номер и дата государственной регистрации права:	3.1.	Общая долевая собственность, № 50-50-23/148/2014-381 от 01.09.2014
4.	Ограничение (обременение) права:		
	4.1.1. вид:		Доверительное управление, Московская область, Раменский район, сельское поселение Рыболовское, кад. № 50:23:0050384:909, Земельный участок, категория земель: земли сельскохозяйственного назначения, разрешенное использование: для дачного строительства с правом возведения жилого дома с правом регистрации проживания в нем, общая площадь 1 000 кв. м
	дата государственной регистрации:		24.02.2016
	номер государственной регистрации:		50-50/023-50/999/001/2016-685/2
	срок, на который установлено ограничение (обременение) права:		с 24.02.2016 по 01.12.2027
	лицо, в пользу которого установлено ограничение (обременение) права:		Закрытое акционерное общество Управляющая компания «РВМ Капитал», ИНН: 7722563196
	основание государственной регистрации:		Правила доверительного управления Закрытым паевым инвестиционным фондом недвижимости "Земельный фонд "Солид Подмосковный" зарегистрированы ФСФР России 18.10.2007г. за № 1028-94135580 от 18.10.2007; Договор о передаче прав и обязанностей по договору доверительного управления паевым инвестиционным фондом от 07.04.2015 №06/11

1

5.	Договоры участия в долевом строительстве:	не зарегистрировано
6.	Правопритязания:	отсутствуют
7.	Заявленные в судебном порядке права требования:	данные отсутствуют
8.	Отметка о возражении в отношении зарегистрированного права:	данные отсутствуют
9.	Отметка о наличии решения об изъятии объекта недвижимости для государственных и муниципальных нужд:	данные отсутствуют

Выписка выдана: Махортых Эдуард Иванович

Сведения, содержащиеся в настоящем документе, являются актуальными (действительными) на дату получения запроса органом, осуществляющим государственную регистрацию прав.
В соответствии со статьей 7 Федерального закона от 21 июля 1997 г. №122-ФЗ "О государственной регистрации прав на недвижимое имущество и сделок с ним" использование сведений, содержащихся в настоящей выписке, способами или в форме, которые наносят ущерб правам и законным интересам правообладателей, влечет ответственность, предусмотренную законодательством Российской Федерации.

СПЕЦИАЛИСТ 1 РАЗРЯДА — Фунтиков И. С.

Получение заявителем выписки из ЕГРП для последующего предоставления в органы государственной власти, органы местного самоуправления и органы государственных внебюджетных фондов в целях получения государственных и муниципальных услуг, не требуется. Данную информацию указанные органы обязаны запрашивать у Росреестра самостоятельно. Федеральный закон от 27.07.2010 №210-ФЗ "Об организации предоставления государственных и муниципальных услуг" (ч.1, ст.7)

2

ФЕДЕРАЛЬНАЯ СЛУЖБА ГОСУДАРСТВЕННОЙ РЕГИСТРАЦИИ, КАДАСТРА И КАРТОГРАФИИ

УПРАВЛЕНИЕ ФЕДЕРАЛЬНОЙ СЛУЖБЫ ГОСУДАРСТВЕННОЙ РЕГИСТРАЦИИ, КАДАСТРА И КАРТОГРАФИИ ПО МОСКОВСКОЙ ОБЛАСТИ

ВЫПИСКА ИЗ ЕДИНОГО ГОСУДАРСТВЕННОГО РЕЕСТРА ПРАВ НА НЕДВИЖИМОЕ ИМУЩЕСТВО И СДЕЛОК С НИМ

Дата 22.02.2016 № 50/023/001/2016-1163

На основании запроса от 20.02.2016 г., поступившего на рассмотрение 20.02.2016 г. сообщаем, что в Едином государственном реестре прав на недвижимое имущество и сделок с ним зарегистрировано:

1.	Характеристики объекта недвижимости:		
	Кадастровый (или условный) номер объекта:		50:23:0050384:910
	наименование объекта:		Земельный участок
	назначение объекта:		Земли сельскохозяйственного назначения, для дачного строительства с правом возведения жилого дома с правом регистрации проживания в нем
	площадь объекта:		1 000 кв. м
	инвентарный номер, литер:		
	этажность (этаж):		
	номера на поэтажном плане:		
	адрес (местоположение) объекта:		Московская область, Раменский район, сельское поселение Рыболовское
	состав:		
2.	Правообладатель (правообладатели):	2.1.	Владельцы инвестиционных паев - Закрытый паевой инвестиционный фонд недвижимости "ТрастЮнион- Подмосковный" данные о которых устанавливаются на основании данных лицевых счетов владельцев инвестиционных паев в реестре владельцев инвестиционных паев и счетов депо владельцев инвестиционных паев.
3.	Вид, номер и дата государственной регистрации права:	3.1.	Общая долевая собственность, № 50-50-23/148/2014-380 от 02.09.2014
4.	Ограничение (обременение) права:		
	4.1.1. вид:		Доверительное управление, Московская область, Раменский район, сельское поселение Рыболовское, кад. № 50:23:0050384:910, Земельный участок, категория земель: земли сельскохозяйственного назначения, разрешенное использование: для дачного строительства с правом возведения жилого дома с правом регистрации проживания в нем, общая площадь 1 000 кв. м
	дата государственной регистрации:		04.02.2016
	номер государственной регистрации:		50-50/023-50/999/001/2016-651/2
	срок, на который установлено ограничение (обременение) права:		с 04.02.2016 по 01.12.2027
	лицо, в пользу которого установлено ограничение (обременение) права:		Закрытое акционерное общество Управляющая компания «РВМ Капитал», ИНН: 7722563196
	основание государственной регистрации:		Правила доверительного управления Закрытым паевым инвестиционным фондом недвижимости "Земельный фонд "Солид Подмосковный" зарегистрированы ФСФР России 18.10.2007г. за № 1028-94135580 от 18.10.2007; Договор о передаче прав и обязанностей по договору доверительного управления паевым инвестиционным фондом от 07.04.2015 №06/11

1

5.	Договоры участия в долевом строительстве:	не зарегистрировано
6.	Правопритязания:	отсутствуют
7.	Заявленные в судебном порядке права требования:	данные отсутствуют
8.	Отметка о возражении в отношении зарегистрированного права:	данные отсутствуют
9.	Отметка о наличии решения об изъятии объекта недвижимости для государственных и муниципальных нужд:	данные отсутствуют

Выписка выдана: Махортых Эдуард

Сведения, содержащиеся в настоящем документе, являются актуальными (действительными) на дату получения запроса органом, осуществляющим государственную регистрацию прав. В соответствии со статьей 7 Федерального закона от 21 июля 1997 г. №122-ФЗ "О государственной регистрации прав на недвижимое имущество и сделок с ним" использование сведений, содержащихся в настоящей выписке, способами или в форме, которые наносят ущерб правам и законным интересам правообладателей, влечет ответственность, предусмотренную законодательством Российской Федерации.

СПЕЦИАЛИСТ 1-ГО РАЗРЯДА — Карчевская М. С.
(должность уполномоченного должностного лица органа, осуществляющего государственную регистрацию прав) (подпись, М.П.) (фамилия, инициалы)

Получение заявителем выписки из ЕГРП для немедленного предоставления в органы [illegible] власти, органы местного самоуправления и органы государственных внебюджетных фондов в целях получения государственных и муниципальных услуг не требуется. Данную информацию указанные органы обязаны запрашивать у Реестра самостоятельно. Федеральный закон от 27.07.2010 №210-ФЗ "Об организации предоставления государственных [illegible] услуг", ч.1, ст.7)

2

ФЕДЕРАЛЬНАЯ СЛУЖБА ГОСУДАРСТВЕННОЙ РЕГИСТРАЦИИ, КАДАСТРА И КАРТОГРАФИИ

УПРАВЛЕНИЕ ФЕДЕРАЛЬНОЙ СЛУЖБЫ ГОСУДАРСТВЕННОЙ РЕГИСТРАЦИИ, КАДАСТРА И КАРТОГРАФИИ ПО МОСКОВСКОЙ ОБЛАСТИ

ВЫПИСКА ИЗ ЕДИНОГО ГОСУДАРСТВЕННОГО РЕЕСТРА ПРАВ НА НЕДВИЖИМОЕ ИМУЩЕСТВО И СДЕЛОК С НИМ

Дата 13.02.2016 № 50/023/001/2016-664

На основании запроса от 11.02.2016 г., поступившего на рассмотрение 11.02.2016 г. сообщаем, что в Едином государственном реестре прав на недвижимое имущество и сделок с ним зарегистрировано:

1.	Характеристики объекта недвижимости:		
	Кадастровый (или условный) номер объекта:		50:23:0050384:914
	наименование объекта:		Земельный участок
	назначение объекта:		Земли сельскохозяйственного назначения, для дачного строительства с правом возведения жилого дома с правом регистрации проживания в нем
	площадь объекта:		1 223 кв. м
	инвентарный номер, литер:		
	этажность (этаж):		
	номера на поэтажном плане:		
	адрес (местоположение) объекта:		Московская область, Раменский район, сельское поселение Рыболовское
	состав:		
2.	Правообладатель (правообладатели):	2.1.	Владельцы инвестиционных паев - Закрытый паевой инвестиционный фонд недвижимости "ТрастЮнион- Подмосковный" данные о которых устанавливаются на основании данных лицевых счетов владельцев инвестиционных паев в реестре владельцев инвестиционных паев и счетов депо владельцев инвестиционных паев.
3.	Вид, номер и дата государственной регистрации права:	3.1.	Общая долевая собственность, № 50-50-23/148/2014-376 от 01.09.2014
4.	Ограничение (обременение) права:		
	4.1.1.	вид:	Доверительное управление, Московская область, Раменский район, сельское поселение Рыболовское, кад. № 50:23:0050384:914, Земельный участок, категория земель: земли сельскохозяйственного назначения, разрешенное использование: для дачного строительства с правом возведения жилого дома с правом регистрации проживания в нем, общая площадь 1 223 кв. м
		дата государственной регистрации:	01.02.2016
		номер государственной регистрации:	50-50/023-50/999/001/2016-483/2
		срок, на который установлено ограничение (обременение) права:	с 21.01.2016 по 01.12.2027
		лицо, в пользу которого установлено ограничение (обременение) права:	Закрытое акционерное общество Управляющая компания «РВМ Капитал», ИНН: 7722563196
		основание государственной регистрации:	Правила доверительного управления Закрытым паевым инвестиционным фондом недвижимости "Земельный фонд "Солнд Подмосковный" зарегистрированы ФСФР России 18.10.2007г. за № 1028-94135580 от 18.10.2007; Договор о передаче прав и обязанностей по договору доверительного управления паевым инвестиционным фондом от 07.04.2015 №06/11

1

5.	Договоры участия в долевом строительстве:	не зарегистрировано
6.	Правопритязания:	отсутствуют
7.	Заявленные в судебном порядке права требования:	данные отсутствуют
8.	Отметка о возражении в отношении зарегистрированного права:	данные отсутствуют
9.	Отметка о наличии решения об изъятии объекта недвижимости для государственных и муниципальных нужд:	данные отсутствуют

Выписка выдана: Махортых Эдуард

Сведения, содержащиеся в настоящем документе, являются актуальными (действительными) на дату получения запроса органом, осуществляющим государственную регистрацию прав.
В соответствии со статьей 7 Федерального закона от 21 июля 1997 г. №122-ФЗ "О государственной регистрации прав на недвижимое имущество и сделок с ним" использование сведений, содержащихся в настоящей выписке, способами или в форме, которые наносят ущерб правам и законным интересам правообладателей, влечет ответственность, предусмотренную законодательством Российской Федерации.

СПЕЦИАЛИСТ 1 РАЗРЯДА — Фурников И. С.
(должность уполномоченного должностного лица органа, осуществляющего государственную регистрацию прав) — (подпись, ЭЦП) — (фамилия, инициалы)

Получение заявителем выписки из ЕГРП для последующего предоставления в органы государственной власти, органы местного самоуправления и органы государственных внебюджетных фондов в целях получения государственных и муниципальных услуг **не требуется**. Данное обстоятельство уполномоченные органы **обязаны** выражать у Реестра **самостоятельно**. Федеральный закон от 27.07.2010 №210-ФЗ "Об организации предоставления государственных и муниципальных услуг", ч.1, ст.7)

2

ФЕДЕРАЛЬНАЯ СЛУЖБА ГОСУДАРСТВЕННОЙ РЕГИСТРАЦИИ, КАДАСТРА И КАРТОГРАФИИ

УПРАВЛЕНИЕ ФЕДЕРАЛЬНОЙ СЛУЖБЫ ГОСУДАРСТВЕННОЙ РЕГИСТРАЦИИ, КАДАСТРА И КАРТОГРАФИИ ПО МОСКОВСКОЙ ОБЛАСТИ

ВЫПИСКА ИЗ ЕДИНОГО ГОСУДАРСТВЕННОГО РЕЕСТРА ПРАВ НА НЕДВИЖИМОЕ ИМУЩЕСТВО И СДЕЛОК С НИМ

Дата 12.03.2016 № 50/023/001/2016-1564

На основании запроса от 10.03.2016 г., поступившего на рассмотрение 10.03.2016 г сообщаем, что в Едином государственном реестре прав на недвижимое имущество и сделок с ним зарегистрировано:

1.	Характеристики объекта недвижимости:		
	Кадастровый (или условный) номер объекта:		50:23:0050384:915
	наименование объекта:		Земельный участок
	назначение объекта:		Земли сельскохозяйственного назначения, для дачного строительства с правом возведения жилого дома с правом регистрации проживания в нем
	площадь объекта:		1 000 кв. м
	инвентарный номер, литер:		
	этажность (этаж):		
	номера на поэтажном плане:		
	адрес (местоположение) объекта:		Московская область, Раменский район, сельское поселение Рыболовское
	состав:		
2.	Правообладатель (правообладатели):	2.1.	Владельцы инвестиционных паев - Закрытый паевой инвестиционный фонд недвижимости "ТрастЮнион- Подмосковный" данные о которых устанавливаются на основании данных лицевых счетов владельцев инвестиционных паев в реестре владельцев инвестиционных паев и счетов депо владельцев инвестиционных паев.
3.	Вид, номер и дата государственной регистрации права:	3.1.	Общая долевая собственность, № 50-50-23/226/2014-075 от 24.11.2014
4.	Ограничение (обременение) права:		
	4.1.1. вид:		Доверительное управление, Московская область, Раменский район, сельское поселение Рыболовское, кад. № 50:23:0050384:915, Земельный участок, категория земель: земли сельскохозяйственного назначения, разрешенное использование: для дачного строительства с правом возведения жилого дома с правом регистрации проживания в нем, общая площадь 1 000 кв. м
	дата государственной регистрации:		24.02.2016
	номер государственной регистрации:		50-50/023-50/999/001/2016-687/2
	срок, на который установлено ограничение (обременение) права:		24.02.2016 до 01, 12, 2027
	лицо, в пользу которого установлено ограничение (обременение) права:		Закрытое акционерное общество Управляющая компания «РВМ Капитал», ИНН: 7722563196
	основание государственной регистрации:		Правила доверительного управления Закрытым паевым инвестиционным фондом недвижимости "Земельный фонд "Солид Подмосковный" зарегистрированы ФСФР России 18.10.2007г. за № 1028-94135580 от 18.10.2007; Договор о передаче прав и обязанностей по договору доверительного управления паевым инвестиционным фондом от 07.04.2015 №06/11

1

5.	Договоры участия в долевом строительстве:	не зарегистрировано
6.	Правопритязания:	отсутствуют
7.	Заявленные в судебном порядке права требования:	данные отсутствуют
8.	Отметка о возражении в отношении зарегистрированного права:	данные отсутствуют
9.	Отметка о наличии решения об изъятии объекта недвижимости для государственных и муниципальных нужд:	данные отсутствуют

Выписка выдана: Махортых Эдуард Иванович

Сведения, содержащиеся в настоящем документе, являются актуальными (действительными) на дату получения запроса органом, осуществляющим государственную регистрацию прав. В соответствии со статьей 7 Федерального закона от 21 июля 1997 г. №122-ФЗ "О государственной регистрации прав на недвижимое имущество и сделок с ним" использование сведений, содержащихся в настоящей выписке, способами или в форме, которые наносят ущерб правам и законным интересам правообладателей, влечет ответственность, предусмотренную законодательством Российской Федерации.

СПЕЦИАЛИСТ 1 РАЗРЯДА — Фатихов И. С.

(должность уполномоченного должностного лица органа, осуществляющего государственную регистрацию прав) — (подпись, М.П.) — (фамилия, инициалы)

Получение заявителем выписки из ЕГРП для последующего предоставления в органы государственной власти, органы местного самоуправления с органы государственных внебюджетных фондов в целях получения государственных и муниципальных услуг не требуется. Данную информацию указанные органы обязаны запрашивать у Росреестра самостоятельно (Федеральный закон от 27.07.2010 №210-ФЗ "Об организации предоставления государственных и муниципальных услуг", ч.1, ст.7).

ФЕДЕРАЛЬНАЯ СЛУЖБА ГОСУДАРСТВЕННОЙ РЕГИСТРАЦИИ, КАДАСТРА И КАРТОГРАФИИ

УПРАВЛЕНИЕ ФЕДЕРАЛЬНОЙ СЛУЖБЫ ГОСУДАРСТВЕННОЙ РЕГИСТРАЦИИ, КАДАСТРА И КАРТОГРАФИИ ПО МОСКОВСКОЙ ОБЛАСТИ

ВЫПИСКА ИЗ ЕДИНОГО ГОСУДАРСТВЕННОГО РЕЕСТРА ПРАВ НА НЕДВИЖИМОЕ ИМУЩЕСТВО И СДЕЛОК С НИМ

Дата 12.03.2016 № 50/023/001/2016-1261

На основании запроса от 10.03.2016 г., поступившего на рассмотрение 10.03.2016 г. сообщаем, что в Едином государственном реестре прав на недвижимое имущество и сделок с ним зарегистрировано:

1.	Характеристики объекта недвижимости:		
	Кадастровый (или условный) номер объекта:		50:23:0050384:916
	наименование объекта:		Земельный участок
	назначение объекта:		Земли сельскохозяйственного назначения, для дачного строительства с правом возведения жилого дома с правом регистрации проживания в нем
	площадь объекта:		1 000 кв. м
	инвентарный номер, литер:		
	этажность (этаж):		
	номера на поэтажном плане:		
	адрес (местоположение) объекта:		Московская область, Раменский район, сельское поселение Рыболовское
	состав:		
2.	Правообладатель (правообладатели):	2.1.	Владельцы инвестиционных паев - Закрытый паевой инвестиционный фонд недвижимости "ТрастЮнион- Подмосковный" данные о которых устанавливаются на основании данных лицевых счетов владельцев инвестиционных паев в реестре владельцев инвестиционных паев и счетов депо владельцев инвестиционных паев.
3.	Вид, номер и дата государственной регистрации права:	3.1.	Общая долевая собственность, № 50-50-23/226/2014-096 от 21.11.2014
4.	Ограничение (обременение) права:		
	4.1.1. вид:		Доверительное управление, Московская область, Раменский район, сельское поселение Рыболовское, кад. № 50:23:0050384:916, Земельный участок, категория земель: земли сельскохозяйственного назначения, разрешенное использование: для дачного строительства с правом возведения жилого дома с правом регистрации проживания в нем, общая площадь 1 000 кв. м
	дата государственной регистрации:		24.02.2016
	номер государственной регистрации:		50-50/023-50/999/001/2016-780/2
	срок, на который установлено ограничение (обременение) права:		с 24.02.2016 по 01.12.2027
	лицо, в пользу которого установлено ограничение (обременение) права:		Закрытое акционерное общество Управляющая компания «РВМ Капитал», ИНН: 7722563196
	основание государственной регистрации:		Правила доверительного управления Закрытым паевым инвестиционным фондом недвижимости "Земельный фонд "Солид Подмосковный" зарегистрированы ФСФР России 18.10.2007г. за № 1028-94135580 от 18.10.2007; Договор о передаче прав и обязанностей по договору доверительного управления паевым инвестиционным фондом от 07.04.2015 №06/11

5.	Договоры участия в долевом строительстве:	не зарегистрировано
6.	Правопритязания:	отсутствуют
7.	Заявленные в судебном порядке права требования:	данные отсутствуют
8.	Отметка о возражении в отношении зарегистрированного права:	данные отсутствуют
9.	Отметка о наличии решения об изъятии объекта недвижимости для государственных и муниципальных нужд:	данные отсутствуют

Выписка выдана: Махортых Эдуард Иванович

Сведения, содержащиеся в настоящем документе, являются актуальными (действительными) на дату получения запроса органом, осуществляющим государственную регистрацию прав.
В соответствии со статьей 7 Федерального закона от 24 июля 1997 г. №122-ФЗ "О государственной регистрации прав на недвижимое имущество и сделок с ним" использование сведений, содержащихся в настоящей выписке, способами или в форме, которые наносят ущерб правам и законным интересам правообладателей, влечет ответственность, предусмотренную законодательством Российской Федерации.

СПЕЦИАЛИСТ 1 РАЗРЯДА — Фокина И. С.

(должность уполномоченного должностного лица органа, осуществляющего государственную регистрацию прав) — (подпись) — (фамилия, инициалы)

Получение заявителем выписки из ЕГРП для последующего предоставления в органы государственной власти, органы местного самоуправления и организации, обращение в которые необходимо в целях получения государственных и муниципальных услуг, не требуется. Данную информацию указанные органы обязаны запрашивать у Росреестра самостоятельно (Федеральный закон от 27.07.2010 №210-ФЗ "Об организации предоставления государственных и муниципальных услуг", ч.1, ст.7)

ФЕДЕРАЛЬНАЯ СЛУЖБА ГОСУДАРСТВЕННОЙ РЕГИСТРАЦИИ, КАДАСТРА И КАРТОГРАФИИ

УПРАВЛЕНИЕ ФЕДЕРАЛЬНОЙ СЛУЖБЫ ГОСУДАРСТВЕННОЙ РЕГИСТРАЦИИ, КАДАСТРА И КАРТОГРАФИИ ПО МОСКОВСКОЙ ОБЛАСТИ

ВЫПИСКА ИЗ ЕДИНОГО ГОСУДАРСТВЕННОГО РЕЕСТРА ПРАВ НА НЕДВИЖИМОЕ ИМУЩЕСТВО И СДЕЛОК С НИМ

Дата 12.03.2016 № 50/023/001/2016-1280

На основании запроса от 10.03.2016 г., поступившего на рассмотрение 10.03.2016 г. сообщаем, что в Едином государственном реестре прав на недвижимое имущество и сделок с ним зарегистрировано:

1.	Характеристики объекта недвижимости:		
	Кадастровый (или условный) номер объекта:		50:23:0050384:917
	наименование объекта:		Земельный участок
	назначение объекта:		Земли сельскохозяйственного назначения, для дачного строительства с правом возведения жилого дома с правом регистрации проживания в нем
	площадь объекта:		1 000 кв. м
	инвентарный номер, литер:		
	этажность (этаж):		
	номера на поэтажном плане:		
	адрес (местоположение) объекта:		Московская область, Раменский район, сельское поселение Рыболовское
	состав:		
2.	Правообладатель (правообладатели):	2.1.	Владельцы инвестиционных паев - Закрытый паевой инвестиционный фонд недвижимости "ТрастЮнион- Подмосковный" данные о которых устанавливаются на основании данных лицевых счетов владельцев инвестиционных паев в реестре владельцев инвестиционных паев и счетов депо владельцев инвестиционных паев.
3.	Вид, номер и дата государственной регистрации права:	3.1.	Общая долевая собственность, № 50-50-23/226/2014-094 от 21.11.2014
4.	Ограничение (обременение) права:		
	4.1.1.	вид:	Доверительное управление, Московская область, Раменский район, сельское поселение Рыболовское, кад. № 50:23:0050384:917, Земельный участок, категория земель: земли сельскохозяйственного назначения, разрешенное использование: для дачного строительства с правом возведения жилого дома с правом регистрации проживания в нем, общая площадь 1 000 кв. м
		дата государственной регистрации:	24.02.2016
		номер государственной регистрации:	50-50/023-50/999/001/2016-779/2
		срок, на который установлено ограничение (обременение) права:	с 24.02.2016 по 01.12.2027
		лицо, в пользу которого установлено ограничение (обременение) права:	Закрытое акционерное общество Управляющая компания «РВМ Капитал», ИНН: 7722563196
		основание государственной регистрации:	Правила доверительного управления Закрытым паевым инвестиционным фондом недвижимости "Земельный фонд "Солнд Подмосковный" зарегистрированы ФСФР России 18.10.2007г. за № 1028-94135580 от 18.10.2007; Договор о передаче прав и обязанностей по договору доверительного управления паевым инвестиционным фондом от 07.04.2015 №06/11

5.	Договоры участия в долевом строительстве:	не зарегистрировано
6.	Правопритязания:	отсутствуют
7.	Заявленные в судебном порядке права требования:	данные отсутствуют
8.	Отметка о возражении в отношении зарегистрированного права:	данные отсутствуют
9.	Отметка о наличии решения об изъятии объекта недвижимости для государственных и муниципальных нужд:	данные отсутствуют

Выписка выдана: Махортых Эдуард Иванович

Сведения, содержащиеся в настоящем документе, являются актуальными (действительными) на дату получения запроса органом, осуществляющим государственную регистрацию прав.
В соответствии со статьей 7 Федерального закона от 21 июля 1997 г. №122-ФЗ "О государственной регистрации прав на недвижимое имущество и сделок с ним" использование сведений, содержащихся в настоящей выписке, способами или в форме, которые наносят ущерб правам и законным интересам правообладателей, влечет ответственность, предусмотренную законодательством Российской Федерации.

СПЕЦИАЛИСТ 1 РАЗРЯДА — Фортиков И. С.

(должность уполномоченного должностного лица органа, осуществляющего государственную регистрацию прав) — (подпись) — (фамилия, инициалы)

По учению заявителем выписки из ЕГРП для последующего предоставления [illegible] в [illegible] органы [illegible] предоставления государственных и муниципальных услуг", ч. 1, ст. 7)

2

ФЕДЕРАЛЬНАЯ СЛУЖБА ГОСУДАРСТВЕННОЙ РЕГИСТРАЦИИ, КАДАСТРА И КАРТОГРАФИИ

УПРАВЛЕНИЕ ФЕДЕРАЛЬНОЙ СЛУЖБЫ ГОСУДАРСТВЕННОЙ РЕГИСТРАЦИИ, КАДАСТРА И КАРТОГРАФИИ ПО МОСКОВСКОЙ ОБЛАСТИ

ВЫПИСКА ИЗ ЕДИНОГО ГОСУДАРСТВЕННОГО РЕЕСТРА ПРАВ НА НЕДВИЖИМОЕ ИМУЩЕСТВО И СДЕЛОК С НИМ

Дата 12.03.2016 № 50/023/001/2016-1526

На основании запроса от 10.03.2016 г., поступившего на рассмотрение 10.03.2016 г. сообщаем, что в Едином государственном реестре прав на недвижимое имущество и сделок с ним зарегистрировано:

1.	Характеристики объекта недвижимости:		
	Кадастровый (или условный) номер объекта:		50:23:0050384:918
	наименование объекта:		Земельный участок
	назначение объекта:		Земли сельскохозяйственного назначения, для дачного строительства с правом возведения жилого дома с правом регистрации проживания в нем
	площадь объекта:		1 000 кв. м
	инвентарный номер, литер:		
	этажность (этаж):		
	номера на поэтажном плане:		
	адрес (местоположение) объекта:		Московская область, Раменский район, сельское поселение Рыболовское
	состав:		
2.	Правообладатель (правообладатели):	2.1.	Владельцы инвестиционных паев - Закрытый паевой инвестиционный фонд недвижимости "ТрастЮнион- Подмосковный" данные о которых устанавливаются на основании данных лицевых счетов владельцев инвестиционных паев в реестре владельцев инвестиционных паев и счетов депо владельцев инвестиционных паев.
3.	Вид, номер и дата государственной регистрации права:	3.1.	Общая долевая собственность, № 50-50-23/226/2014-074 от 24.11.2014
4.	Ограничение (обременение) права:		
	4.1.1. вид:		Доверительное управление, Московская область, Раменский район, сельское поселение Рыболовское, кад. № 50:23:0050384:918, Земельный участок, категория земель: земли сельскохозяйственного назначения, разрешенное использование: для дачного строительства с правом возведения жилого дома с правом регистрации проживания в нем, общая площадь 1 000 кв. м
	дата государственной регистрации:		24.02.2016
	номер государственной регистрации:		50-50/023-50/999/001/2016-693/2
	срок, на который установлено ограничение (обременение) права:		с 24.02.2016 по 01.12.2027
	лицо, в пользу которого установлено ограничение (обременение) права:		Закрытое акционерное общество Управляющая компания «РВМ Капитал», ИНН: 7722563196
	основание государственной регистрации:		Правила доверительного управления Закрытым паевым инвестиционным фондом недвижимости "Земельный фонд "Солид Подмосковный" зарегистрированы ФСФР России 18.10.2007г. за № 1028-94135580 от 18.10.2007; Договор о передаче прав и обязанностей по договору доверительного управления паевым инвестиционным фондом от 07.04.2015 №06/11

1

5.	Договоры участия в долевом строительстве:	не зарегистрировано
6.	Правопритязания:	отсутствуют
7.	Заявленные в судебном порядке права требования:	данные отсутствуют
8.	Отметка о возражении в отношении зарегистрированного права:	данные отсутствуют
9.	Отметка о наличии решения об изъятии объекта недвижимости для государственных и муниципальных нужд:	данные отсутствуют

Выписка выдана: Махортых Эдуард Иванович

Сведения, содержащиеся в настоящем документе, являются актуальными (действительными) на дату получения запроса органом, осуществляющим государственную регистрацию прав. В соответствии со статьей 7 Федерального закона от 21 июля 1997 г. №122-ФЗ "О государственной регистрации прав на недвижимое имущество и сделок с ним" использование сведений, содержащихся в настоящей выписке, способами или в форме, которые наносят ущерб правам и законным интересам правообладателей, влечет ответственность, предусмотренную законодательством Российской Федерации.

СПЕЦИАЛИСТ 1 РАЗРЯДА (должность уполномоченного должностного лица органа, осуществляющего государственную регистрацию прав) — (подпись, МП) — Фуртасов И. С. (фамилия, инициалы)

Получение заявителем выписки из ЕГРП для последующего предоставления в органы государственной власти, органы местного самоуправления и органы государственных внебюджетных фондов в целях получения государственных и муниципальных услуг не требуется. Данного рода указанные органы вправе запрашивать у Росреестра самостоятельно. (Федеральный закон от 27.07.2010 №210-ФЗ "Об организации предоставления государственных и муниципальных услуг", ч. 1, ст 7)

ФЕДЕРАЛЬНАЯ СЛУЖБА ГОСУДАРСТВЕННОЙ РЕГИСТРАЦИИ, КАДАСТРА И КАРТОГРАФИИ

УПРАВЛЕНИЕ ФЕДЕРАЛЬНОЙ СЛУЖБЫ ГОСУДАРСТВЕННОЙ РЕГИСТРАЦИИ, КАДАСТРА И КАРТОГРАФИИ ПО МОСКОВСКОЙ ОБЛАСТИ

ВЫПИСКА ИЗ ЕДИНОГО ГОСУДАРСТВЕННОГО РЕЕСТРА ПРАВ НА НЕДВИЖИМОЕ ИМУЩЕСТВО И СДЕЛОК С НИМ

Дата 13.02.2016 № 50/023/001/2016-1025

На основании запроса от 11.02.2016 г., поступившего на рассмотрение 11.02.2016 г. сообщаем, что в Едином государственном реестре прав на недвижимое имущество и сделок с ним зарегистрировано:

1.	Характеристики объекта недвижимости:		
	Кадастровый (или условный) номер объекта:		50:23:0050384:919
	наименование объекта:		Земельный участок
	назначение объекта:		Земли сельскохозяйственного назначения, для дачного строительства с правом возведения жилого дома с правом регистрации проживания в нем
	площадь объекта:		1 000 кв. м
	инвентарный номер, литер:		
	этажность (этаж):		
	номера на поэтажном плане:		
	адрес (местоположение) объекта:		Московская область, Раменский район, сельское поселение Рыболовское
	состав:		
2.	Правообладатель (правообладатели):	2.1.	Владельцы инвестиционных паев - Закрытый паевой инвестиционный фонд недвижимости "ТрастЮнион- Подмосковный" данные о которых устанавливаются на основании данных лицевых счетов владельцев инвестиционных паев в реестре владельцев инвестиционных паев и счетов депо владельцев инвестиционных паев.
3.	Вид, номер и дата государственной регистрации права:	3.1.	Общая долевая собственность, № 50-50-23/226/2014-086 от 24.11.2014
4.	Ограничение (обременение) права:		
	4.1.1.	вид:	Доверительное управление, Московская область, Раменский район, сельское поселение Рыболовское, кад. № 50:23:0050384:919, Земельный участок, категория земель: земли сельскохозяйственного назначения, разрешенное использование: для дачного строительства с правом возведения жилого дома с правом регистрации проживания в нем, общая площадь 1 000 кв. м
		дата государственной регистрации:	09.02.2016
		номер государственной регистрации:	50-50/023-50/999/001/2016-788/2
		срок, на который установлено ограничение (обременение) права:	с 09.02.2016 ДО 21. 01. 2027
		лицо, в пользу которого установлено ограничение (обременение) права:	Закрытое акционерное общество Управляющая компания «РВМ Капитал», ИНН: 7722563196
		основание государственной регистрации:	Правила доверительного управления Закрытым паевым инвестиционным фондом недвижимости "Земельный фонд "Солнд Подмосковный" зарегистрированы ФСФР России 18.10.2007г. за № 1028-94135580 от 18.10.2007; Договор о передаче прав и обязанностей по договору доверительного управления паевым инвестиционным фондом от 07.04.2015 №06/11

5.	Договоры участия в долевом строительстве:	не зарегистрировано
6.	Правопритязания:	отсутствуют
7.	Заявленные в судебном порядке права требования:	данные отсутствуют
8.	Отметка о возражении в отношении зарегистрированного права:	данные отсутствуют
9.	Отметка о наличии решения об изъятии объекта недвижимости для государственных и муниципальных нужд:	данные отсутствуют

Выписка выдана: Махортых Эдуард

Сведения, содержащиеся в настоящем документе, являются актуальными (действительными) на дату получения запроса органом, осуществляющим государственную регистрацию прав. В соответствии со статьей 7 Федерального закона от 21 июля 1997 г. №122-ФЗ "О государственной регистрации прав на недвижимое имущество и сделок с ним" использование сведений, содержащихся в настоящей выписке, способами или в форме, которые наносят ущерб правам и законным интересам правообладателей, влечет ответственность, предусмотренную законодательством Российской Федерации.

СПЕЦИАЛИСТ 1 РАЗРЯДА — Фустиков И. С.

(должность уполномоченного должностного лица органа, осуществляющего государственную регистрацию прав) (подпись, М.П.) (фамилия, инициалы)

Получение заявителем выписки из ЕГРП для последующего предоставления в органы государственной власти, органы местного самоуправления и органы государственных внебюджетных фондов в целях получения государственных и муниципальных услуг не требуется. Данную информацию указанные органы вправе запрашивать у Росреестра самостоятельно (Федеральный закон от 27.07.2010 №210-ФЗ "Об организации предоставления государственных и муниципальных услуг", ч.1, ст.7)

ФЕДЕРАЛЬНАЯ СЛУЖБА ГОСУДАРСТВЕННОЙ РЕГИСТРАЦИИ, КАДАСТРА И КАРТОГРАФИИ

УПРАВЛЕНИЕ ФЕДЕРАЛЬНОЙ СЛУЖБЫ ГОСУДАРСТВЕННОЙ РЕГИСТРАЦИИ, КАДАСТРА И КАРТОГРАФИИ ПО МОСКОВСКОЙ ОБЛАСТИ

ВЫПИСКА ИЗ ЕДИНОГО ГОСУДАРСТВЕННОГО РЕЕСТРА ПРАВ НА НЕДВИЖИМОЕ ИМУЩЕСТВО И СДЕЛОК С НИМ

Дата 12.03.2016 № 50/023/001/2016-1265

На основании запроса от 10.03.2016 г., поступавшего на рассмотрение 10.03.2016 г. сообщаем, что в Едином государственном реестре прав на недвижимое имущество и сделок с ним зарегистрировано:

1.	Характеристики объекта недвижимости:		
	Кадастровый (или условный) номер объекта:		50:23:0050384:920
	наименование объекта:		Земельный участок
	назначение объекта:		Земли сельскохозяйственного назначения, для дачного строительства с правом возведения жилого дома с правом регистрации проживания в нем
	площадь объекта:		1 000 кв. м
	инвентарный номер, литер:		
	этажность (этаж):		
	номера на поэтажном плане:		
	адрес (местоположение) объекта:		Московская область, Раменский район, сельское поселение Рыболовское
	состав:		
2.	Правообладатель (правообладатели):	2.1.	Владельцы инвестиционных паев - Закрытый паевой инвестиционный фонд недвижимости "ТрастЮнион- Подмосковный" данные о которых устанавливаются на основании данных лицевых счетов владельцев инвестиционных паев в реестре владельцев инвестиционных паев и счетов депо владельцев инвестиционных паев.
3.	Вид, номер и дата государственной регистрации права:	3.1.	Общая долевая собственность, № 50-50-23/226/2014-069 от 24.11.2014
4.	Ограничение (обременение) права:		
	4.1.1. вид:		Доверительное управление, Московская область, Раменский район, сельское поселение Рыболовское, кад. № 50:23:0050384:920, Земельный участок, категория земель: земли сельскохозяйственного назначения, разрешенное использование: для дачного строительства с правом возведения жилого дома с правом регистрации проживания в нем, общая площадь 1 000 кв. м
	дата государственной регистрации:		24.02.2016
	номер государственной регистрации:		50-50/023-50/999/001/2016-781/2
	срок, на который установлено ограничение (обременение) права:		с 24.02.2016 до 01, 12, 2027
	лицо, в пользу которого установлено ограничение (обременение) права:		Закрытое акционерное общество Управляющая компания «РВМ Капитал», ИНН: 7722563196
	основание государственной регистрации:		Правила доверительного управления Закрытым паевым инвестиционным фондом недвижимости "Земельный фонд "Солнд Подмосковный" зарегистрированы ФСФР России 18.10.2007г. за № 1028-94135580 от 18.10.2007; Договор о передаче прав и обязанностей по договору доверительного управления паевым инвестиционным фондом от 07.04.2015 №06/11

5.	Договоры участия в долевом строительстве:	не зарегистрировано
6.	Правопритязания:	отсутствуют
7.	Заявленные в судебном порядке права требования:	данные отсутствуют
8.	Отметка о возражении в отношении зарегистрированного права:	данные отсутствуют
9.	Отметка о наличии решения об изъятии объекта недвижимости для государственных и муниципальных нужд:	данные отсутствуют

Выписка выдана: Махортых Эдуард Иванович

Сведения, содержащиеся в настоящем документе, являются актуальными (действительными) на дату получения запроса органом, осуществляющим государственную регистрацию прав.
В соответствии со статьей 7 Федерального закона от 21 июля 1997 г. №122-ФЗ "О государственной регистрации прав на недвижимое имущество и сделок с ним" использование сведений, содержащихся в настоящей выписке, способами или в формах, которые наносят ущерб правам и законным интересам правообладателей, влечет ответственность, предусмотренную законодательством Российской Федерации.

СПЕЦИАЛИСТ 1 РАЗРЯДА — Фетисов И. С.

Получение заявителем выписки из ЕГРП для последующего предоставления органам государственной власти, органам местного самоуправления и иным государственным внебюджетным фондам или нотариусам для совершения нотариальных действий не требуется. Данную информацию указанные органы вправе запрашивать у Росреестра самостоятельно (Федеральный закон от 27.07.2010 №210-ФЗ "Об организации предоставления государственных и муниципальных услуг", ч. 1, ст. 7).

ФЕДЕРАЛЬНАЯ СЛУЖБА ГОСУДАРСТВЕННОЙ РЕГИСТРАЦИИ, КАДАСТРА И КАРТОГРАФИИ

УПРАВЛЕНИЕ ФЕДЕРАЛЬНОЙ СЛУЖБЫ ГОСУДАРСТВЕННОЙ РЕГИСТРАЦИИ, КАДАСТРА И КАРТОГРАФИИ ПО МОСКОВСКОЙ ОБЛАСТИ

ВЫПИСКА ИЗ ЕДИНОГО ГОСУДАРСТВЕННОГО РЕЕСТРА ПРАВ НА НЕДВИЖИМОЕ ИМУЩЕСТВО И СДЕЛОК С НИМ

Дата 13.02.2016 № 50/023/001/2016-698

На основании запроса от 11.02.2016 г., поступившего на рассмотрение 11.02.2016 г. сообщаем, что в Едином государственном реестре прав на недвижимое имущество и сделок с ним зарегистрировано:

1.	Характеристики объекта недвижимости:		
	Кадастровый (или условный) номер объекта:		50:23:0050384:921
	наименование объекта:		Земельный участок
	назначение объекта:		Земли сельскохозяйственного назначения, для дачного строительства с правом возведения жилого дома с правом регистрации проживания в нем
	площадь объекта:		1 213 кв. м
	инвентарный номер, литер:		
	этажность (этаж):		
	номера на поэтажном плане:		
	адрес (местоположение) объекта:		Московская область, Раменский район, сельское поселение Рыболовское
	состав:		
2.	Правообладатель (правообладатели):	2.1.	Владельцы инвестиционных паев - Закрытый паевой инвестиционный фонд недвижимости "ТрастЮнион- Подмосковный" данные о которых устанавливаются на основании данных лицевых счетов владельцев инвестиционных паев в реестре владельцев инвестиционных паев и счетов депо владельцев инвестиционных паев.
3.	Вид, номер и дата государственной регистрации права:	3.1.	Общая долевая собственность, № 50-50-23/226/2014-079 от 24.11.2014
4.	Ограничение (обременение) права:		
	4.1.1.	вид:	Доверительное управление, Московская область, Раменский район, сельское поселение Рыболовское, кад. № 50:23:0050384:921, Земельный участок, категория земель: земли сельскохозяйственного назначения, разрешенное использование: для дачного строительства с правом возведения жилого дома с правом регистрации проживания в нем, общая площадь 1 213 кв. м
		дата государственной регистрации:	01.02.2016
		номер государственной регистрации:	50-50/023-50/999/001/2016-358/2
		срок, на который установлено ограничение (обременение) права:	с 01.02.2016 по 01.12.2027
		лицо, в пользу которого установлено ограничение (обременение) права:	Закрытое акционерное общество Управляющая компания «РВМ Капитал», ИНН: 7722563196
		основание государственной регистрации:	Правила доверительного управления Закрытым паевым инвестиционным фондом недвижимости "Земельный фонд "Солид Подмосковный" зарегистрированы ФСФР России 18.10.2007г. за № 1028-94135580 от 18.10.2007; Договор о передаче прав и обязанностей по договору доверительного управления паевым инвестиционным фондом от 07.04.2015 №06/11

5.	Договоры участия в долевом строительстве:	не зарегистрировано
6.	Правопритязания:	отсутствуют
7.	Заявленные в судебном порядке права требования:	данные отсутствуют
8.	Отметка о возражении в отношении зарегистрированного права:	данные отсутствуют
9.	Отметка о наличии решения об изъятии объекта недвижимости для государственных и муниципальных нужд:	данные отсутствуют

Выписка выдана: Махортых Эдуард

Сведения, содержащиеся в настоящем документе, являются актуальными (действительными) на дату получения запроса органом, осуществляющим государственную регистрацию прав.
В соответствии со статьей 7 Федерального закона от 21 июля 1997 г. №122-ФЗ "О государственной регистрации прав на недвижимое имущество и сделок с ним" использование сведений, содержащихся в настоящей выписке, способами или в форме, которые наносят ущерб правам и законным интересам правообладателей, влечет ответственность, предусмотренную законодательством Российской Федерации.

СПЕЦИАЛИСТ 1 РАЗРЯДА — Фуртикова И. С.
(должность уполномоченного должностного лица органа, осуществляющего государственную регистрацию прав) (Фамилия, И.О.)

Получение заявителем выписки из ЕГРП для последующего предоставления в органы государственной власти, органы местного самоуправления и органы государственных внебюджетных фондов в целях получения государственных и муниципальных услуг, не требуется. Данную информацию указанные органы обязаны запрашивать у Росреестра самостоятельно(Федеральный закон от 27.07.2010 №210-ФЗ "Об организации предоставления государственных и муниципальных услуг", ч.1, ст.7)

ФЕДЕРАЛЬНАЯ СЛУЖБА ГОСУДАРСТВЕННОЙ РЕГИСТРАЦИИ, КАДАСТРА И КАРТОГРАФИИ

УПРАВЛЕНИЕ ФЕДЕРАЛЬНОЙ СЛУЖБЫ ГОСУДАРСТВЕННОЙ РЕГИСТРАЦИИ, КАДАСТРА И КАРТОГРАФИИ ПО МОСКОВСКОЙ ОБЛАСТИ

ВЫПИСКА ИЗ ЕДИНОГО ГОСУДАРСТВЕННОГО РЕЕСТРА ПРАВ НА НЕДВИЖИМОЕ ИМУЩЕСТВО И СДЕЛОК С НИМ

Дата 13.02.2016 № 50/023/001/2016-643

На основании запроса от 11.02.2016 г., поступившего на рассмотрение 11.02.2016 г. сообщаем, что в Едином государственном реестре прав на недвижимое имущество и сделок с ним зарегистрировано:

1.	Характеристики объекта недвижимости:		
	Кадастровый (или условный) номер объекта:		50:23:0050384:922
	наименование объекта:		Земельный участок
	назначение объекта:		Земли сельскохозяйственного назначения, для дачного строительства с правом возведения жилого дома с правом регистрации проживания в нем
	площадь объекта:		1 359 кв. м
	инвентарный номер, литер:		
	этажность (этаж):		
	номера на поэтажном плане:		
	адрес (местоположение) объекта:		Московская область, Раменский район, сельское поселение Рыболовское
	состав:		
2.	Правообладатель (правообладатели):	2.1.	Владельцы инвестиционных паев - Закрытый паевой инвестиционный фонд недвижимости "ТрастЮнион- Подмосковный" данные о которых устанавливаются на основании данных лицевых счетов владельцев инвестиционных паев в реестре владельцев инвестиционных паев и счетов депо владельцев инвестиционных паев.
3.	Вид, номер и дата государственной регистрации права:	3.1.	Общая долевая собственность, № 50-50-23/226/2014-098 от 21.11.2014
4.	Ограничение (обременение) права:		
	4.1.1.	вид:	Доверительное управление, Московская область, Раменский район, сельское поселение Рыболовское, кад. № 50:23:0050384:922, Земельный участок, категория земель: земли сельскохозяйственного назначения, разрешенное использование: для дачного строительства с правом возведения жилого дома с правом регистрации проживания в нем, общая площадь 1 359 кв. м
		дата государственной регистрации:	01.02.2016
		номер государственной регистрации:	50-50/023-50/999/001/2016-337/2
		срок, на который установлено ограничение (обременение) права:	с 01.02.2016 по 01.12.2027
		лицо, в пользу которого установлено ограничение (обременение) права:	Закрытое акционерное общество Управляющая компания «РВМ Капитал», ИНН: 7722563196
		основание государственной регистрации:	Правила доверительного управления Закрытым паевым инвестиционным фондом недвижимости "Земельный фонд "Солид Подмосковный" зарегистрированы ФСФР России 18.10.2007г. за № 1028-94135580 от 18.10.2007; Договор о передаче прав и обязанностей по договору доверительного управления паевым инвестиционным фондом от 07.04.2015 №06/11

5.	Договоры участия в долевом строительстве:	не зарегистрировано
6.	Правопритязания:	отсутствуют
7.	Заявленные в судебном порядке права требования:	данные отсутствуют
8.	Отметка о возражении в отношении зарегистрированного права:	данные отсутствуют
9.	Отметка о наличии решения об изъятии объекта недвижимости для государственных и муниципальных нужд:	данные отсутствуют

Выписка выдана: Махортых Эдуард

Сведения, содержащиеся в настоящем документе, являются актуальными (действительными) на дату получения запроса органом, осуществляющим государственную регистрацию прав.
В соответствии со статьей 7 Федерального закона от 21 июля 1997 г. №122-ФЗ "О государственной регистрации прав на недвижимое имущество и сделок с ним" использование сведений, содержащихся в настоящей выписке, способами или в форме, которые наносят ущерб правам и законным интересам правообладателей, влечет ответственность, предусмотренную законодательством Российской Федерации.

СПЕЦИАЛИСТ I РАЗРЯДА (должность уполномоченного должностного лица органа, осуществляющего государственную регистрацию прав) — Фортинин И. С. (подпись, фамилия)

Получение заявителем выписки из ЕГРП для последующего предоставления в органы государственной власти, органы местного самоуправления и органы государственных внебюджетных фондов в целях получения государственных и муниципальных услуг не требуется. Данную информацию указанные органы обязаны запрашивать у Реестра самостоятельно (Федеральный закон № 27-ФЗ 2010 №210-ФЗ "Об организации предоставления государственных и муниципальных услуг", ч.1, ст.7)

ФЕДЕРАЛЬНАЯ СЛУЖБА ГОСУДАРСТВЕННОЙ РЕГИСТРАЦИИ, КАДАСТРА И КАРТОГРАФИИ

УПРАВЛЕНИЕ ФЕДЕРАЛЬНОЙ СЛУЖБЫ ГОСУДАРСТВЕННОЙ РЕГИСТРАЦИИ, КАДАСТРА И КАРТОГРАФИИ ПО МОСКОВСКОЙ ОБЛАСТИ

ВЫПИСКА ИЗ ЕДИНОГО ГОСУДАРСТВЕННОГО РЕЕСТРА ПРАВ НА НЕДВИЖИМОЕ ИМУЩЕСТВО И СДЕЛОК С НИМ

Дата 13.02.2016 № 50/023/001/2016-875

На основании запроса от 11.02.2016 г., поступившего на рассмотрение 11.02.2016 г. сообщаем, что в Едином государственном реестре прав на недвижимое имущество и сделок с ним зарегистрировано:

1.	Характеристики объекта недвижимости:		
	Кадастровый (или условный) номер объекта:		50:23:0050384:923
	наименование объекта:		Земельный участок
	назначение объекта:		Земли сельскохозяйственного назначения, для дачного строительства с правом возведения жилого дома с правом регистрации проживания в нем
	площадь объекта:		1 000 кв. м
	инвентарный номер, литер:		
	этажность (этаж):		
	номера на поэтажном плане:		
	адрес (местоположение) объекта:		Московская область, Раменский район, сельское поселение Рыболовское
	состав:		
2.	Правообладатель (правообладатели):	2.1.	Владельцы инвестиционных паев - Закрытый паевой инвестиционный фонд недвижимости "ТрастЮнион- Подмосковный" данные о которых устанавливаются на основании данных лицевых счетов владельцев инвестиционных паев в реестре владельцев инвестиционных паев и счетов депо владельцев инвестиционных паев.
3.	Вид, номер и дата государственной регистрации права:	3.1.	Общая долевая собственность, № 50-50-23/226/2014-212 от 25.11.2014
4.	Ограничение (обременение) права:		
	4.1.1. вид:		Доверительное управление, Московская область, Раменский район, сельское поселение Рыболовское, кад. № 50:23:0050384:923, Земельный участок, категория земель: земли сельскохозяйственного назначения, разрешенное использование: для дачного строительства с правом возведения жилого дома с правом регистрации проживания в нем, общая площадь 1 000 кв. м
	дата государственной регистрации:		04.02.2016
	номер государственной регистрации:		50-50/023-50/999/001/2016-613/2
	срок, на который установлено ограничение (обременение) права:		с 04.02.2016 до 01, 12, 2027
	лицо, в пользу которого установлено ограничение (обременение) права:		Закрытое акционерное общество Управляющая компания «РВМ Капитал», ИНН: 7722563196
	основание государственной регистрации:		Правила доверительного управления Закрытым паевым инвестиционным фондом недвижимости "Земельный фонд "Солид Подмосковный" зарегистрированы ФСФР России 18.10.2007г. за № 1028-94135580 от 18.10.2007; Договор о передаче прав и обязанностей по договору доверительного управления паевым инвестиционным фондом от 07.04.2015 №06/11

5.	Договоры участия в долевом строительстве:	не зарегистрировано
6.	Правопритязания:	отсутствуют
7.	Заявленные в судебном порядке права требования:	данные отсутствуют
8.	Отметка о возражении в отношении зарегистрированного права:	данные отсутствуют
9.	Отметка о наличии решения об изъятии объекта недвижимости для государственных и муниципальных нужд:	данные отсутствуют

Выписка выдана: Махортых Эдуард

Сведения, содержащиеся в настоящем документе, являются актуальными (действительными) на дату получения запроса органом, осуществляющим государственную регистрацию прав. В соответствии со статьей 7 Федерального закона от 21 июля 1997 г. №122-ФЗ "О государственной регистрации прав на недвижимое имущество и сделок с ним" использование сведений, содержащихся в настоящей выписке, способами или в форме, которые наносят ущерб правам и законным интересам правообладателей, влечет ответственность, предусмотренную законодательством Российской Федерации.

СПЕЦИАЛИСТ 1 РАЗРЯДА — Дегтярева И. С.

(должность уполномоченного должностного лица органа, осуществляющего государственную регистрацию прав) (подпись) (фамилия, инициалы)

Получение заявителем выписки из ЕГРП для последующего предоставления в органы государственной власти, органы местного самоуправления или органы государственных внебюджетных фондов в целях получения государственных и муниципальных услуг не требуется. Данную информацию указанные органы обязаны запрашивать у Росреестра самостоятельно (Федеральный закон от 27.07.2010 №210-ФЗ "Об организации предоставления государственных и муниципальных услуг", ч.1, ст.7)

ФЕДЕРАЛЬНАЯ СЛУЖБА ГОСУДАРСТВЕННОЙ РЕГИСТРАЦИИ, КАДАСТРА И КАРТОГРАФИИ

УПРАВЛЕНИЕ ФЕДЕРАЛЬНОЙ СЛУЖБЫ ГОСУДАРСТВЕННОЙ РЕГИСТРАЦИИ, КАДАСТРА И КАРТОГРАФИИ ПО МОСКОВСКОЙ ОБЛАСТИ

ВЫПИСКА ИЗ ЕДИНОГО ГОСУДАРСТВЕННОГО РЕЕСТРА ПРАВ НА НЕДВИЖИМОЕ ИМУЩЕСТВО И СДЕЛОК С НИМ

Дата 13.02.2016 № 50/023/001/2016-851

На основании запроса от 11.02.2016 г., поступившего на рассмотрение 11.02.2016 г. сообщаем, что в Едином государственном реестре прав на недвижимое имущество и сделок с ним зарегистрировано:

1.	Характеристики объекта недвижимости:		
	Кадастровый (или условный) номер объекта:		50:23:0050384:924
	наименование объекта:		Земельный участок
	назначение объекта:		Земли сельскохозяйственного назначения, для дачного строительства с правом возведения жилого дома с правом регистрации проживания в нем
	площадь объекта:		1 000 кв. м
	инвентарный номер, литер:		
	этажность (этаж):		
	номера на поэтажном плане:		
	адрес (местоположение) объекта:		Московская область, Раменский район, сельское поселение Рыболовское
	состав:		
2.	Правообладатель (правообладатели):	2.1.	Владельцы инвестиционных паев - Закрытый паевой инвестиционный фонд недвижимости "ТрастИнвест- Подмосковный" данные о которых устанавливаются на основании данных лицевых счетов владельцев инвестиционных паев в реестре владельцев инвестиционных паев и счетов депо владельцев инвестиционных паев.
3.	Вид, номер и дата государственной регистрации права:	3.1.	Общая долевая собственность, № 50-50-23/226/2014-220 от 25.11.2014
4.	Ограничение (обременение) права:		
	4.1.1.	вид:	Доверительное управление, Московская область, Раменский район, сельское поселение Рыболовское, кад. № 50:23:0050384:924, Земельный участок, категория земель: земли сельскохозяйственного назначения, разрешенное использование: для дачного строительства с правом возведения жилого дома с правом регистрации проживания в нем, общая площадь 1 000 кв. м
		дата государственной регистрации:	04.02.2016
		номер государственной регистрации:	50-50/023-50/999/001/2016-609/2
		срок, на который установлено ограничение (обременение) права:	с 04.02.2016 по 01.12.2027
		лицо, в пользу которого установлено ограничение (обременение) права:	Закрытое акционерное общество Управляющая компания «РВМ Капитал», ИНН: 7722563196
		основание государственной регистрации:	Правила доверительного управления Закрытым паевым инвестиционным фондом недвижимости "Земельный фонд "Солид Подмосковный" зарегистрированы ФСФР России 18.10.2007г. за № 1028-94135580 от 18.10.2007; Договор о передаче прав и обязанностей по договору доверительного управления паевым инвестиционным фондом от 07.04.2015 №06/11

5.	Договоры участия в долевом строительстве:	не зарегистрировано
6.	Правопритязания:	отсутствуют
7.	Заявленные в судебном порядке права требования:	данные отсутствуют
8.	Отметка о возражении в отношении зарегистрированного права:	данные отсутствуют
9.	Отметка о наличии решения об изъятии объекта недвижимости для государственных и муниципальных нужд:	данные отсутствуют

Выписка выдана: Махортых Эдуард

Сведения, содержащиеся в настоящем документе, являются актуальными (действительными) на дату получения запроса органом, осуществляющим государственную регистрацию прав. В соответствии со статьей 7 Федерального закона от 21 июля 1997 г. №122-ФЗ "О государственной регистрации прав на недвижимое имущество и сделок с ним" использование сведений, содержащихся в настоящей выписке, способами или в форме, которые наносят ущерб правам и законным интересам правообладателей влечет ответственность, предусмотренную законодательством Российской Федерации.

СПЕЦИАЛИСТ 1 РАЗРЯДА — Фалина И. С.

Получение заявителем выписки из ЕГРП для последующего предоставления в органы государственной власти, органы местного самоуправления и органы государственных внебюджетных фондов в целях получения государственных и муниципальных услуг не требуется. Данную информацию указанные органы обязаны запрашивать у Росреестра самостоятельно (Федеральный закон от 27.07.2010 №210-ФЗ "Об организации предоставления государственных и муниципальных услуг", ч.1, ст.7)

ФЕДЕРАЛЬНАЯ СЛУЖБА ГОСУДАРСТВЕННОЙ РЕГИСТРАЦИИ, КАДАСТРА И КАРТОГРАФИИ

УПРАВЛЕНИЕ ФЕДЕРАЛЬНОЙ СЛУЖБЫ ГОСУДАРСТВЕННОЙ РЕГИСТРАЦИИ, КАДАСТРА И КАРТОГРАФИИ ПО МОСКОВСКОЙ ОБЛАСТИ

ВЫПИСКА ИЗ ЕДИНОГО ГОСУДАРСТВЕННОГО РЕЕСТРА ПРАВ НА НЕДВИЖИМОЕ ИМУЩЕСТВО И СДЕЛОК С НИМ

Дата 12.03.2016 № 50/023/001/2016-1518

На основании запроса от 10.03.2016 г., поступившего на рассмотрение 10.03.2016 г. сообщаем, что в Едином государственном реестре прав на недвижимое имущество и сделок с ним зарегистрировано:

1.	Характеристики объекта недвижимости:		
	Кадастровый (или условный) номер объекта:		50:23:0050384:930
	наименование объекта:		Земельный участок
	назначение объекта:		Земли сельскохозяйственного назначения, для дачного строительство с правом возведения жилого дома с правом регистрации проживания в нем
	площадь объекта:		937 кв. м
	инвентарный номер, литер:		
	этажность (этаж):		
	номера на поэтажном плане:		
	адрес (местоположение) объекта:		Московская область, Раменский район, сельское поселение Рыболовское
	состав:		
2.	Правообладатель (правообладатели):	2.1.	Владельцы инвестиционных паев - Закрытый паевой инвестиционный фонд недвижимости "ТрастЮнион- Подмосковный" данные о которых устанавливаются на основании данных лицевых счетов владельцев инвестиционных паев в реестре владельцев инвестиционных паев и счетов депо владельцев инвестиционных паев.
3.	Вид, номер и дата государственной регистрации права:	3.1.	Общая долевая собственность, № 50-50-23/148/2014-370 от 01.09.2014
4.	Ограничение (обременение) права:		
	4.1.1. вид:		Доверительное управление, Московская область, Раменский район, сельское поселение Рыболовское, кад. № 50:23:0050384:930, Земельный участок, категория земель: земли сельскохозяйственного назначения, разрешенное использование: для дачного строительства с правом возведения жилого дома с правом регистрации проживания в нем, общая площадь 937 кв. м
	дата государственной регистрации:		24.02.2016
	номер государственной регистрации:		50-50/023-50/999/001/2016-886/2
	срок, на который установлено ограничение (обременение) права:		с 24.02.2016 по 01.12.2027
	лицо, в пользу которого установлено ограничение (обременение) права:		Закрытое акционерное общество Управляющая компания «РВМ Капитал», ИНН: 7722563196
	основание государственной регистрации:		Правила доверительного управления Закрытым паевым инвестиционным фондом недвижимости "Земельный фонд "Солнд Подмосковный" зарегистрированы ФСФР России 18.10.2007г. за № 1028-94135580 от 18.10.2007; Договор о передаче прав и обязанностей по договору доверительного управления паевым инвестиционным фондом от 07.04.2015 №06/11

5.	Договоры участия в долевом строительстве:	не зарегистрировано
6.	Правопритязания:	отсутствуют
7.	Заявленные в судебном порядке права требования:	данные отсутствуют
8.	Отметка о возражении в отношении зарегистрированного права:	данные отсутствуют
9.	Отметка о наличии решения об изъятии объекта недвижимости для государственных и муниципальных нужд:	данные отсутствуют

Выписка выдана: Махортых Эдуард Иванович

Сведения, содержащиеся в настоящем документе, являются актуальными (действительными) на дату получения запроса органом, осуществляющим государственную регистрацию прав.
В соответствии со статьей 7 Федерального закона от 21 июля 1997 г. №122-ФЗ "О государственной регистрации прав на недвижимое имущество и сделок с ним" использование сведений, содержащихся в настоящей выписке, способами или в форме, которые наносят ущерб правам и законным интересам правообладателей, влечет ответственность, предусмотренную законодательством Российской Федерации.

СПЕЦИАЛИСТ 1 РАЗРЯДА — Фуртасов И. С.
(должность уполномоченного должностного лица органа, осуществляющего государственную регистрацию прав) (подпись) (фамилия, инициалы)

Получение заявителем выписки из ЕГРП для последующего предоставления в органы государственной власти, органы местного самоуправления и органы государственных внебюджетных фондов и услуг, не требуется. Данную информацию указанные органы вправе запрашивать у Росреестра самостоятельно. (Федеральный закон от 27.07.2010 №210-ФЗ "Об организации предоставления государственных и муниципальных услуг", ч.1, ст.7)

ФЕДЕРАЛЬНАЯ СЛУЖБА ГОСУДАРСТВЕННОЙ РЕГИСТРАЦИИ, КАДАСТРА И КАРТОГРАФИИ

УПРАВЛЕНИЕ ФЕДЕРАЛЬНОЙ СЛУЖБЫ ГОСУДАРСТВЕННОЙ РЕГИСТРАЦИИ, КАДАСТРА И КАРТОГРАФИИ ПО МОСКОВСКОЙ ОБЛАСТИ

ВЫПИСКА ИЗ ЕДИНОГО ГОСУДАРСТВЕННОГО РЕЕСТРА ПРАВ НА НЕДВИЖИМОЕ ИМУЩЕСТВО И СДЕЛОК С НИМ

Дата 13.02.2016 № 50/023/001/2016-1027

На основании запроса от 11.02.2016 г., поступившего на рассмотрение 11.02.2016 г. сообщаем, что в Едином государственном реестре прав на недвижимое имущество и сделок с ним зарегистрировано:

1.	Характеристики объекта недвижимости:		
	Кадастровый (или условный) номер объекта:		50:23:0050384:931
	наименование объекта:		Земельный участок
	назначение объекта:		Земли сельскохозяйственного назначения, для дачного строительства с правом возведения жилого дома с правом регистрации проживания в нем
	площадь объекта:		975 кв. м
	инвентарный номер, литер:		
	этажность (этаж):		
	номера на поэтажном плане:		
	адрес (местоположение) объекта:		Московская область, Раменский район, сельское поселение Рыболовское
	состав:		
2.	Правообладатель (правообладатели):	2.1.	Владельцы инвестиционных паев - Закрытый паевой инвестиционный фонд недвижимости "ТрастИнвест- Подмосковный" данные о которых устанавливаются на основании данных лицевых счетов владельцев инвестиционных паев в реестре владельцев инвестиционных паев и счетов депо владельцев инвестиционных паев.
3.	Вид, номер и дата государственной регистрации права:	3.1.	Общая долевая собственность, № 50-50-23/171/2014-307 от 28.08.2014
4.	Ограничение (обременение) права:		
	4.1.1.	вид:	Доверительное управление, Московская область, Раменский район, сельское поселение Рыболовское, кад. № 50:23:0050384:931, Земельный участок, категория земель: земли сельскохозяйственного назначения, разрешенное использование: для дачного строительства с правом возведения жилого дома с правом регистрации проживания в нем, общая площадь 975 кв. м
		дата государственной регистрации:	10.02.2016
		номер государственной регистрации:	50-50/023-50/999/001/2016-803/2
		срок, на который установлено ограничение (обременение) права:	с 10.02.2016 до 01, 12, 2027
		лицо, в пользу которого установлено ограничение (обременение) права:	Закрытое акционерное общество Управляющая компания «РВМ Капитал», ИНН: 7722563196
		основание государственной регистрации:	Правила доверительного управления Закрытым паевым инвестиционным фондом недвижимости "Земельный фонд "Солид Подмосковный" зарегистрированы ФСФР России 18.10.2007г. за № 1028-94135580 от 18.10.2007; Договор о передаче прав и обязанностей по договору доверительного управления паевым инвестиционным фондом от 07.04.2015 №06/11

5.	Договоры участия в долевом строительстве:	не зарегистрировано
6.	Правопритязания:	отсутствуют
7.	Заявленные в судебном порядке права требования:	данные отсутствуют
8.	Отметка о возражении в отношении зарегистрированного права:	данные отсутствуют
9.	Отметка о наличии решения об изъятии объекта недвижимости для государственных и муниципальных нужд:	данные отсутствуют

Выписка выдана: Махортых Эдуард

Сведения, содержащиеся в настоящем документе, являются актуальными (действительными) на дату получения запроса органом, осуществляющим государственную регистрацию прав.
В соответствии со статьей 7 Федерального закона от 21 июля 1997 г. №122-ФЗ "О государственной регистрации прав на недвижимое имущество и сделок с ним" использование сведений, содержащихся в настоящей выписке, способами или в форме, которые наносят ущерб правам и законным интересам правообладателей, влечет ответственность, предусмотренную законодательством Российской Федерации.

СПЕЦИАЛИСТ 1 РАЗРЯДА — Фуктикова Н. С.

Должность уполномоченного должностного лица органа, осуществляющего государственную регистрацию прав — (подпись, М.П.) — Фуктикова Н. С.

Получение заявителем выписки из ЕГРП для последующего предоставления в органы государственной власти, органы местного самоуправления и органы государственных внебюджетных фондов в целях получения государственных и муниципальных услуг, не требуется. Данные организации указанные органы обязаны запрашивать у Госреестра самостоятельно/Федеральный закон от 27.07.2010 №210-ФЗ "Об организации предоставления государственных и муниципальных услуг", ч.1, ст.7)

2

ФЕДЕРАЛЬНАЯ СЛУЖБА ГОСУДАРСТВЕННОЙ РЕГИСТРАЦИИ, КАДАСТРА И КАРТОГРАФИИ

УПРАВЛЕНИЕ ФЕДЕРАЛЬНОЙ СЛУЖБЫ ГОСУДАРСТВЕННОЙ РЕГИСТРАЦИИ, КАДАСТРА И КАРТОГРАФИИ ПО МОСКОВСКОЙ ОБЛАСТИ

ВЫПИСКА ИЗ ЕДИНОГО ГОСУДАРСТВЕННОГО РЕЕСТРА ПРАВ НА НЕДВИЖИМОЕ ИМУЩЕСТВО И СДЕЛОК С НИМ

Дата 11.03.2016 № 50/023/001/2016-1334

На основании запроса от 09.03.2016 г., поступившего на рассмотрение 09.03.2016 г. сообщаем, что в Едином государственном реестре прав на недвижимое имущество и сделок с ним зарегистрировано:

1.	Характеристики объекта недвижимости:		
	Кадастровый (или условный) номер объекта:		50:23:0050384:932
	наименование объекта:		Земельный участок
	назначение объекта:		Земли сельскохозяйственного назначения, для дачного строительства с правом возведения жилого дома с правом регистрации проживания в нем
	площадь объекта:		994 кв. м
	инвентарный номер, литер:		
	этажность (этаж):		
	номера на поэтажном плане:		
	адрес (местоположение) объекта:		Московская область, Раменский район, сельское поселение Рыболовское
	состав:		
2.	Правообладатель (правообладатели):	2.1.	Владельцы инвестиционных паев - Закрытый паевой инвестиционный фонд недвижимости "ТрастЮнион- Подмосковный" данные о которых устанавливаются на основании данных лицевых счетов владельцев инвестиционных паев в реестре владельцев инвестиционных паев и счетов депо владельцев инвестиционных паев.
3.	Вид, номер и дата государственной регистрации права:	3.1.	Общая долевая собственность, № 50-50-23/171/2014-306 от 28.08.2014
4.	Ограничение (обременение) права:		
	4.1.1. вид:		Доверительное управление, Московская область, Раменский район, сельское поселение Рыболовское, кад. № 50:23:0050384:932, Земельный участок, категория земель: земли сельскохозяйственного назначения, разрешенное использование: для дачного строительства с правом возведения жилого дома с правом регистрации проживания в нем, общая площадь 994 кв. м
	дата государственной регистрации:		25.02.2016
	номер государственной регистрации:		50-50/023-50/999/001/2016-921/2
	срок, на который установлено ограничение (обременение) права:		с 25.02.2016 по 01.12.2027
	лицо, в пользу которого установлено ограничение (обременение) права:		Закрытое акционерное общество Управляющая компания «РВМ Капитал», ИНН: 7722563196
	основание государственной регистрации:		Правила доверительного управления Закрытым паевым инвестиционным фондом недвижимости "Земельный фонд "Солид Подмосковный" зарегистрированы ФСФР России 18.10.2007г. за № 1028-94135580 от 18.10.2007; Договор о передаче прав и обязанностей по договору доверительного управления паевым инвестиционным фондом от 07.04.2015 №06/11

1

5.	Договоры участия в долевом строительстве:	не зарегистрировано
6.	Правопритязания:	отсутствуют
7.	Заявленные в судебном порядке права требования:	данные отсутствуют
8.	Отметка о возражении в отношении зарегистрированного права:	данные отсутствуют
9.	Отметка о наличии решения об изъятии объекта недвижимости для государственных и муниципальных нужд:	данные отсутствуют

Выписка выдана: Махортых Эдуард Иванович

Сведения, содержащиеся в настоящем документе, являются актуальными (действительными) на дату получения запроса органом, осуществляющим государственную регистрацию прав.
В соответствии со статьей 7 Федерального закона от 21 июля 1997 г. №122-ФЗ "О государственной регистрации прав на недвижимое имущество и сделок с ним" использование сведений, содержащихся в настоящей выписке, способами или в форме, которые наносят ущерб правам и законным интересам правообладателей, влечет ответственность, предусмотренную законодательством Российской Федерации.

СПЕЦИАЛИСТ 1 РАЗРЯДА — (должность уполномоченного должностного лица органа, осуществляющего государственную регистрацию прав) — (подпись) — Фастовой И. С. — (фамилия, инициалы)

Получение заявителем выписки из ЕГРП для последующего предоставления в органы государственной власти органы местного самоуправления и органы государственных внебюджетных фондов в целях получения государственных и муниципальных услуг не требуется. Данную информацию указанные органы обязаны запрашивать у Росреестра самостоятельно (Федеральный закон от 27.07.2010 №210-ФЗ "Об организации предоставления государственных и муниципальных услуг" ст. 7)

2

ФЕДЕРАЛЬНАЯ СЛУЖБА ГОСУДАРСТВЕННОЙ РЕГИСТРАЦИИ, КАДАСТРА И КАРТОГРАФИИ

УПРАВЛЕНИЕ ФЕДЕРАЛЬНОЙ СЛУЖБЫ ГОСУДАРСТВЕННОЙ РЕГИСТРАЦИИ, КАДАСТРА И КАРТОГРАФИИ ПО МОСКОВСКОЙ ОБЛАСТИ

ВЫПИСКА ИЗ ЕДИНОГО ГОСУДАРСТВЕННОГО РЕЕСТРА ПРАВ НА НЕДВИЖИМОЕ ИМУЩЕСТВО И СДЕЛОК С НИМ

Дата 13.02.2016 № 50/023/001/2016-857

На основании запроса от 11.02.2016 г., поступившего на рассмотрение 11.02.2016 г. сообщаем, что в Едином государственном реестре прав на недвижимое имущество и сделок с ним зарегистрировано:

1.	Характеристики объекта недвижимости:		
	Кадастровый (или условный) номер объекта:		50:23:0050384:933
	наименование объекта:		Земельный участок
	назначение объекта:		Земли сельскохозяйственного назначения, для дачного строительства с правом возведения жилого дома с правом регистрации проживания в нем
	площадь объекта:		1 000 кв. м
	инвентарный номер, литер:		
	этажность (этаж):		
	номера на поэтажном плане:		
	адрес (местоположение) объекта:		Московская область, Раменский район, сельское поселение Рыболовское
	состав:		
2.	Правообладатель (правообладатели):	2.1.	Владельцы инвестиционных паев - Закрытый паевой инвестиционный фонд недвижимости "ТрастЮнион- Подмосковный" данные о которых устанавливаются на основании данных лицевых счетов владельцев инвестиционных паев в реестре владельцев инвестиционных паев и счетов депо владельцев инвестиционных паев.
3.	Вид, номер и дата государственной регистрации права:	3.1.	Общая долевая собственность, № 50-50-23/226/2014-198 от 25.11.2014
4.	Ограничение (обременение) права:		
	4.1.1. вид:		Доверительное управление, Московская область, Раменский район, сельское поселение Рыболовское, кад. № 50:23:0050384:933, Земельный участок, категория земель: земли сельскохозяйственного назначения, разрешенное использование: для дачного строительства с правом возведения жилого дома с правом регистрации проживания в нем, общая площадь 1 000 кв. м
	дата государственной регистрации:		04.02.2016
	номер государственной регистрации:		50-50/023-50/999/001/2016-538/2
	срок, на который установлено ограничение (обременение) права:		с 04.02.2016 по 01.12.2027
	лицо, в пользу которого установлено ограничение (обременение) права:		Закрытое акционерное общество Управляющая компания «РВМ Капитал», ИНН: 7722563196
	основание государственной регистрации:		Правила доверительного управления Закрытым паевым инвестиционным фондом недвижимости "Земельный фонд "Солид Подмосковный" зарегистрированы ФСФР России 18.10.2007г. за № 1028-94135580 от 18.10.2007; Договор о передаче прав и обязанностей по договору доверительного управления паевым инвестиционным фондом от 07.04.2015 №06/11

1

5.	Договоры участия в долевом строительстве:	не зарегистрировано
6.	Правопритязания:	отсутствуют
7.	Заявленные в судебном порядке права требования:	данные отсутствуют
8.	Отметка о возражении в отношении зарегистрированного права:	данные отсутствуют
9.	Отметка о наличии решения об изъятии объекта недвижимости для государственных и муниципальных нужд:	данные отсутствуют

Выписка выдана: Махортых Эдуард

Сведения, содержащиеся в настоящем документе, являются актуальными (действительными) на дату получения запроса органом, осуществляющим государственную регистрацию прав.
В соответствии со статьей 7 Федерального закона от 21 июля 1997 г. №122-ФЗ "О государственной регистрации прав на недвижимое имущество и сделок с ним" использование сведений, содержащихся в настоящей выписке, способами или в форме, которые наносят ущерб правам и законным интересам правообладателей, влечет ответственность, предусмотренную законодательством Российской Федерации.

СПЕЦИАЛИСТ 1 РАЗРЯДА (должность уполномоченного должностного лица органа, осуществляющего государственную регистрацию прав) — (подпись, МП) — Фурманов И. С. (ведение правителя)

Получение заявителем выписки из ЕГРП для последующего предоставления в органы государственной власти, органы местного самоуправления и органы государственных внебюджетных фондов в целях получения государственных и муниципальных услуг не требуется. Данную информацию указанные органы обязаны запрашивать у Росреестра самостоятельно (Федеральный закон от 27.07.2010 №210-ФЗ "Об организации предоставления государственных и муниципальных услуг", ч.1, ст.7)

2

ФЕДЕРАЛЬНАЯ СЛУЖБА ГОСУДАРСТВЕННОЙ РЕГИСТРАЦИИ, КАДАСТРА И КАРТОГРАФИИ

УПРАВЛЕНИЕ ФЕДЕРАЛЬНОЙ СЛУЖБЫ ГОСУДАРСТВЕННОЙ РЕГИСТРАЦИИ, КАДАСТРА И КАРТОГРАФИИ ПО МОСКОВСКОЙ ОБЛАСТИ

ВЫПИСКА ИЗ ЕДИНОГО ГОСУДАРСТВЕННОГО РЕЕСТРА ПРАВ НА НЕДВИЖИМОЕ ИМУЩЕСТВО И СДЕЛОК С НИМ

Дата 13.02.2016 № 50/023/001/2016-1011

На основании запроса от 11.02.2016 г., поступившего на рассмотрение 11.02.2016 г. сообщаем, что в Едином государственном реестре прав на недвижимое имущество и сделок с ним зарегистрировано:

1.	Характеристики объекта недвижимости:		
	Кадастровый (или условный) номер объекта:		50:23:0050384:934
	наименование объекта:		Земельный участок
	назначение объекта:		Земли сельскохозяйственного назначения, для дачного строительства с правом возведения жилого дома с правом регистрации проживания в нем
	площадь объекта:		1 000 кв. м
	инвентарный номер, литер:		
	этажность (этаж):		
	номера на поэтажном плане:		
	адрес (местоположение) объекта:		Московская область, Раменский район, сельское поселение Рыболовское
	состав:		
2.	Правообладатель (правообладатели):	2.1.	Владельцы инвестиционных паев - Закрытый паевой инвестиционный фонд недвижимости "ТрастЮнион- Подмосковный" данные о которых устанавливаются на основании данных лицевых счетов владельцев инвестиционных паев в реестре владельцев инвестиционных паев и счетов депо владельцев инвестиционных паев.
3.	Вид, номер и дата государственной регистрации права:	3.1.	Общая долевая собственность, № 50-50-23/171/2014-305 от 28.08.2014
4.	Ограничение (обременение) права:		
	4.1.1. вид:		Доверительное управление, Московская область, Раменский район, сельское поселение Рыболовское, кад. № 50:23:0050384:934, Земельный участок, категория земель: земли сельскохозяйственного назначения, разрешенное использование: для дачного строительства с правом возведения жилого дома с правом регистрации проживания в нем, общая площадь 1 000 кв. м
	дата государственной регистрации:		04.02.2016
	номер государственной регистрации:		50-50/023-50/999/001/2016-637/2
	срок, на который установлено ограничение (обременение) права:		с 04.02.2016 до 01, 12, 2027
	лицо, в пользу которого установлено ограничение (обременение) права:		Закрытое акционерное общество Управляющая компания «РВМ Капитал», ИНН: 7722563196
	основание государственной регистрации:		Правила доверительного управления Закрытым паевым инвестиционным фондом недвижимости "Земельный фонд "Солид Подмосковный" зарегистрированы ФСФР России 18.10.2007г. за № 1028-94135580 от 18.10.2007; Договор о передаче прав и обязанностей по договору доверительного управления паевым инвестиционным фондом от 07.04.2015 №06/11

1

5.	Договоры участия в долевом строительстве:	не зарегистрировано
6.	Правопритязания:	отсутствуют
7.	Заявленные в судебном порядке права требования:	данные отсутствуют
8.	Отметка о возражении в отношении зарегистрированного права:	данные отсутствуют
9.	Отметка о наличии решения об изъятии объекта недвижимости для государственных и муниципальных нужд:	данные отсутствуют

Выписка выдана: Махортых Эдуард

Сведения, содержащиеся в настоящем документе, являются актуальными (действительными) на дату получения запроса органом, осуществляющим государственную регистрацию прав. В соответствии со статьей 7 Федерального закона от 21 июля 1997 г. №122-ФЗ "О государственной регистрации прав на недвижимое имущество и сделок с ним" использование сведений, содержащихся в настоящей выписке, способами, или в форме, которые наносят ущерб правам и законным интересам правообладателя, влечет ответственность, предусмотренную законодательством Российской Федерации.

СПЕЦИАЛИСТ 1 РАЗРЯДА — Фуртаева И. С.

(должность уполномоченного должностного лица органа, осуществляющего государственную регистрацию прав) (подпись, М.П.) (фамилия, инициалы)

Получение заявителем выписки из ЕГРП для последующего предоставления в органы государственной власти, органы местного самоуправления, органы государственных внебюджетных фондов в целях получения государственных и муниципальных услуг, не требуется. Данные организации указанные органы обязаны запрашивать у Росреестра самостоятельно (Федеральный закон от 27.07.2010 №210-ФЗ "Об организации предоставления государственных и муниципальных услуг", ч. 1, ст. 7)

ФЕДЕРАЛЬНАЯ СЛУЖБА ГОСУДАРСТВЕННОЙ РЕГИСТРАЦИИ, КАДАСТРА И КАРТОГРАФИИ

УПРАВЛЕНИЕ ФЕДЕРАЛЬНОЙ СЛУЖБЫ ГОСУДАРСТВЕННОЙ РЕГИСТРАЦИИ, КАДАСТРА И КАРТОГРАФИИ ПО МОСКОВСКОЙ ОБЛАСТИ

ВЫПИСКА ИЗ ЕДИНОГО ГОСУДАРСТВЕННОГО РЕЕСТРА ПРАВ НА НЕДВИЖИМОЕ ИМУЩЕСТВО И СДЕЛОК С НИМ

Дата 13.02.2016 № 50/023/001/2016-1046

На основании запроса от 11.02.2016 г., поступившего на рассмотрение 11.02.2016 г. сообщаем, что в Едином государственном реестре прав на недвижимое имущество и сделок с ним зарегистрировано:

1.	Характеристики объекта недвижимости:		
	Кадастровый (или условный) номер объекта:		50:23:0050384:935
	наименование объекта:		Земельный участок
	назначение объекта:		Земли сельскохозяйственного назначения, для дачного строительства с правом возведения жилого дома с правом регистрации проживания в нем
	площадь объекта:		1 000 кв. м
	инвентарный номер, литер:		
	этажность (этаж):		
	номера на поэтажном плане:		
	адрес (местоположение) объекта:		Московская область, Раменский район, сельское поселение Рыболовское
	состав:		
2.	Правообладатель (правообладатели):	2.1.	Владельцы инвестиционных паев - Закрытый паевой инвестиционный фонд недвижимости "ТрастЮнион- Подмосковный" данные о которых устанавливаются на основании данных лицевых счетов владельцев инвестиционных паев в реестре владельцев инвестиционных паев и счетов депо владельцев инвестиционных паев.
3.	Вид, номер и дата государственной регистрации права:	3.1.	Общая долевая собственность, № 50-50-23/171/2014-304 от 29.08.2014
4.	Ограничение (обременение) права:		
	4.1.1.	вид:	Доверительное управление, Московская область, Раменский район, сельское поселение Рыболовское, кад. № 50:23:0050384:935, Земельный участок, категория земель: земли сельскохозяйственного назначения, разрешенное использование: для дачного строительства с правом возведения жилого дома с правом регистрации проживания в нем, общая площадь 1 000 кв. м
		дата государственной регистрации:	04.02.2016
		номер государственной регистрации:	50-50/023-50/999/001/2016-642/2
		срок, на который установлено ограничение (обременение) права:	с 04.02.2016 до 01, 12, 2027
		лицо, в пользу которого установлено ограничение (обременение) права:	Закрытое акционерное общество Управляющая компания «РВМ Капитал», ИНН: 7722563196
		основание государственной регистрации:	Правила доверительного управления Закрытым паевым инвестиционным фондом недвижимости "Земельный фонд "Солнд Подмосковный" зарегистрированы ФСФР России 18.10.2007г. за № 1028-94135580 от 18.10.2007; Договор о передаче прав и обязанностей по договору доверительного управления паевым инвестиционным фондом от 07.04.2015 №06/11

ФЕДЕРАЛЬНАЯ СЛУЖБА ГОСУДАРСТВЕННОЙ РЕГИСТРАЦИИ, КАДАСТРА И КАРТОГРАФИИ

УПРАВЛЕНИЕ ФЕДЕРАЛЬНОЙ СЛУЖБЫ ГОСУДАРСТВЕННОЙ РЕГИСТРАЦИИ, КАДАСТРА И КАРТОГРАФИИ ПО МОСКОВСКОЙ ОБЛАСТИ

ВЫПИСКА ИЗ ЕДИНОГО ГОСУДАРСТВЕННОГО РЕЕСТРА ПРАВ НА НЕДВИЖИМОЕ ИМУЩЕСТВО И СДЕЛОК С НИМ

Дата 13.02.2016 № 50/023/001/2016-984

На основании запроса от 11.02.2016 г., поступившего на рассмотрение 11.02.2016 г. сообщаем, что в Едином государственном реестре прав на недвижимое имущество и сделок с ним зарегистрировано:

1.	Характеристики объекта недвижимости:		
	Кадастровый (или условный) номер объекта:		50:23:0050384:936
	наименование объекта:		Земельный участок
	назначение объекта:		Земли сельскохозяйственного назначения, для дачного строительства с правом возведения жилого дома с правом регистрации проживания в нем
	площадь объекта:		1 000 кв. м
	инвентарный номер, литер:		
	этажность (этаж):		
	номера на поэтажном плане:		
	адрес (местоположение) объекта:		Московская область, Раменский район, сельское поселение Рыболовское
	состав:		
2.	Правообладатель (правообладатели):	2.1.	Владельцы инвестиционных паев - Закрытый паевой инвестиционный фонд недвижимости "ТрастЮнион- Подмосковный" данные о которых устанавливаются на основании данных лицевых счетов владельцев инвестиционных паев в реестре владельцев инвестиционных паев и счетов депо владельцев инвестиционных паев.
3.	Вид, номер и дата государственной регистрации права:	3.1.	Общая долевая собственность, № 50-50-23/171/2014-303 от 28.08.2014
4.	Ограничение (обременение) права:		
	4.1.1. вид:		Доверительное управление, Московская область, Раменский район, сельское поселение Рыболовское, кад. № 50:23:0050384:936, Земельный участок, категория земель: земли сельскохозяйственного назначения, разрешенное использование: для дачного строительства с правом возведения жилого дома с правом регистрации проживания в нем, общая площадь 1 000 кв. м
	дата государственной регистрации:		04.02.2016
	номер государственной регистрации:		50-50/023-50/999/001/2016-502/2
	срок, на который установлено ограничение (обременение) права:		с 04.02.2016 по 01.12.2027
	лицо, в пользу которого установлено ограничение (обременение) права:		Закрытое акционерное общество Управляющая компания «РВМ Капитал», ИНН: 7722563196
	основание государственной регистрации:		Правила доверительного управления Закрытым паевым инвестиционным фондом недвижимости "Земельный фонд "Солнд Подмосковный" зарегистрированы ФСФР России 18.10.2007г. за № 1028-94135580 от 18.10.2007; Договор о передаче прав и обязанностей по договору доверительного управления паевым инвестиционным фондом от 07.04.2015 №06/11

5.	Договоры участия в долевом строительстве:	не зарегистрировано
6.	Правопритязания:	отсутствуют
7.	Заявленные в судебном порядке права требования:	данные отсутствуют
8.	Отметка о возражении в отношении зарегистрированного права:	данные отсутствуют
9.	Отметка о наличии решения об изъятии объекта недвижимости для государственных и муниципальных нужд:	данные отсутствуют

Выписка выдана: Махортых Эдуард

Сведения, содержащиеся в настоящем документе, являются актуальными (действительными) на дату получения запроса органом, осуществляющим государственную регистрацию прав. В соответствии со статьей 7 Федерального закона от 21 июля 1997 г. №122-ФЗ "О государственной регистрации прав на недвижимое имущество и сделок с ним" использование сведений, содержащихся в настоящей выписке, способами, или в форме, которые наносят ущерб правам и законным интересам правообладателей, влечет ответственность, предусмотренную законодательством Российской Федерации.

СПЕЦИАЛИСТ 1 РАЗРЯДА — Фролкина Н. С.

(должность уполномоченного должностного лица органа, осуществляющего государственную регистрацию прав) (подпись, М.П.) (фамилия, инициалы)

Получение заявителем выписки из ЕГРП для последующего предоставления в органы государственной власти, органы местного самоуправления и органы государственных внебюджетных фондов в целях получения государственных и муниципальных услуг не требуется. Данные организации указанные органы обязаны запрашивать у Росреестра самостоятельно (Федеральный закон от 27.07.2010 №210-ФЗ "Об организации предоставления государственных и муниципальных услуг", ч.1, ст.7)

5.	Договоры участия в долевом строительстве:	не зарегистрировано
6.	Правопритязания:	отсутствуют
7.	Заявленные в судебном порядке права требования:	данные отсутствуют
8.	Отметка о возражении в отношении зарегистрированного права:	данные отсутствуют
9.	Отметка о наличии решения об изъятии объекта недвижимости для государственных и муниципальных нужд:	данные отсутствуют

Выписка выдана: Махортых Эдуард

Сведения, содержащиеся в настоящем документе, являются актуальными (действительными) на дату получения запроса органом, осуществляющим государственную регистрацию прав. В соответствии со статьей 7 Федерального закона от 21 июля 1997 г. №122-ФЗ "О государственной регистрации прав на недвижимое имущество и сделок с ним" использование сведений, содержащихся в настоящей выписке, способами или в форме, которые наносят ущерб правам и законным интересам правообладателя, влечет ответственность, предусмотренную законодательством Российской Федерации.

СПЕЦИАЛИСТ 1 РАЗРЯДА — Фунтиков И. С.

Должность уполномоченного должностного лица органа, осуществляющего государственную регистрацию прав

Подпись, М.П. — Фамилия, инициалы

Получение заявителем выписки из ЕГРП для последующего предоставления в органы государственной власти, органы местного самоуправления и органы государственных внебюджетных фондов в целях получения государственных услуг, не требуется. Данную информацию указанные органы обязаны запрашивать у Росреестра самостоятельно (Федеральный закон от 27.07.2010 №210-ФЗ "Об организации предоставления государственных и муниципальных услуг", ч.1, ст.7)

ФЕДЕРАЛЬНАЯ СЛУЖБА ГОСУДАРСТВЕННОЙ РЕГИСТРАЦИИ, КАДАСТРА И КАРТОГРАФИИ

УПРАВЛЕНИЕ ФЕДЕРАЛЬНОЙ СЛУЖБЫ ГОСУДАРСТВЕННОЙ РЕГИСТРАЦИИ, КАДАСТРА И КАРТОГРАФИИ ПО МОСКОВСКОЙ ОБЛАСТИ

ВЫПИСКА ИЗ ЕДИНОГО ГОСУДАРСТВЕННОГО РЕЕСТРА ПРАВ НА НЕДВИЖИМОЕ ИМУЩЕСТВО И СДЕЛОК С НИМ

Дата 13.02.2016 № 50/023/001/2016-793

На основании запроса от 11.02.2016 г., поступившего на рассмотрение 11.02.2016 г. сообщаем, что в Едином государственном реестре прав на недвижимое имущество и сделок с ним зарегистрировано:

1.	Характеристики объекта недвижимости:		
	Кадастровый (или условный) номер объекта:		50:23:0050384:937
	наименование объекта:		Земельный участок
	назначение объекта:		Земли сельскохозяйственного назначения, для дачного строительства с правом возведения жилого дома с правом регистрации проживания в нем
	площадь объекта:		1 183 кв. м
	инвентарный номер, литер:		
	этажность (этаж):		
	номера на поэтажном плане:		
	адрес (местоположение) объекта:		Московская область, Раменский район, сельское поселение Рыболовское
	состав:		
2.	Правообладатель (правообладатели):	2.1.	Владельцы инвестиционных паев - Закрытый паевой инвестиционный фонд недвижимости "ТрастЮнион- Подмосковный" данные о которых устанавливаются на основании данных лицевых счетов владельцев инвестиционных паев в реестре владельцев инвестиционных паев и счетов депо владельцев инвестиционных паев.
3.	Вид, номер и дата государственной регистрации права:	3.1.	Общая долевая собственность, № 50-50-23/171/2014-302 от 28.08.2014
4.	Ограничение (обременение) права:		
	4.1.1.	вид:	Доверительное управление, Московская область, Раменский район, сельское поселение Рыболовское, кад. № 50:23:0050384:937, Земельный участок, категория земель: земли сельскохозяйственного назначения, разрешенное использование: для дачного строительства с правом возведения жилого дома с правом регистрации проживания в нем, общая площадь 1 183 кв. м
		дата государственной регистрации:	01.02.2016
		номер государственной регистрации:	50-50/023-50/999/001/2016-367/2
		срок, на который установлено ограничение (обременение) права:	с 01.02.2016 по 01.12.2027
		лицо, в пользу которого установлено ограничение (обременение) права:	Закрытое акционерное общество Управляющая компания «РВМ Капитал», ИНН: 7722563196
		основание государственной регистрации:	Правила доверительного управления Закрытым паевым инвестиционным фондом недвижимости "Земельный фонд "Солид Подмосковный" зарегистрированы ФСФР России 18.10.2007г. за № 1028-94135580 от 18.10.2007; Договор о передаче прав и обязанностей по договору доверительного управления паевым инвестиционным фондом от 07.04.2015 №06/11

Отчет об оценке земельных участков (467 ед.) для дачного строительства с правом возведения жилого дома с правом регистрации проживания в нем, расположенных в Раменском районе Московской области

5.	Договоры участия в долевом строительстве:	не зарегистрировано
6.	Правопритязания:	отсутствуют
7.	Заявленные в судебном порядке права требования:	данные отсутствуют
8.	Отметка о возражении в отношении зарегистрированного права:	данные отсутствуют
9.	Отметка о наличии решения об изъятии объекта недвижимости для государственных и муниципальных нужд:	данные отсутствуют

Выписка выдана: Махортых Эдуард

Сведения, содержащиеся в настоящем документе, являются актуальными (действительными) на дату получения запроса органом, осуществляющим государственную регистрацию прав. В соответствии со статьей 7 Федерального закона от 21 июля 1997 г. №122-ФЗ "О государственной регистрации прав на недвижимое имущество и сделок с ним" использование сведений, содержащихся в настоящей выписке, способами или в форме, которые наносят ущерб правам и законным интересам правообладателей, влечет ответственность, предусмотренную законодательством Российской Федерации.

СПЕЦИАЛИСТ 1 РАЗРЯДА (должность уполномоченного должностного лица органа, осуществляющего государственную регистрацию прав) — (подпись, МП) — Чуйтаева И. С. (фамилия, инициалы)

Получение заявителем выписки из ЕГРП для последующего предоставления в органы [illegible] органы местного сами управления и органы государственных внебюджетных фондов в целях получения государственных и муниципальных [illegible] не требуется. Данную информацию указанные органы обязаны запрашивать у Росреестра самостоятельно [illegible] (Обязательная предоставления государственных и муниципальных услуг [illegible])

2

ФЕДЕРАЛЬНАЯ СЛУЖБА ГОСУДАРСТВЕННОЙ РЕГИСТРАЦИИ, КАДАСТРА И КАРТОГРАФИИ

УПРАВЛЕНИЕ ФЕДЕРАЛЬНОЙ СЛУЖБЫ ГОСУДАРСТВЕННОЙ РЕГИСТРАЦИИ, КАДАСТРА И КАРТОГРАФИИ ПО МОСКОВСКОЙ ОБЛАСТИ

ВЫПИСКА ИЗ ЕДИНОГО ГОСУДАРСТВЕННОГО РЕЕСТРА ПРАВ НА НЕДВИЖИМОЕ ИМУЩЕСТВО И СДЕЛОК С НИМ

Дата 13.02.2016 № 50/023/001/2016-897

На основании запроса от 11.02.2016 г., поступившего на рассмотрение 11.02.2016 г. сообщаем, что в Едином государственном реестре прав на недвижимое имущество и сделок с ним зарегистрировано:

1.	Характеристики объекта недвижимости:		
	Кадастровый (или условный) номер объекта:		50:23:0050384:942
	наименование объекта:		Земельный участок
	назначение объекта:		Земли сельскохозяйственного назначения, для дачного строительства с правом возведения жилого дома с правом регистрации проживания в нем
	площадь объекта:		1 000 кв. м
	инвентарный номер, литер:		
	этажность (этаж):		
	номера на поэтажном плане:		
	адрес (местоположение) объекта:		Московская область, Раменский район, сельское поселение Рыболовское
	состав:		
2.	Правообладатель (правообладатели):	2.1.	Владельцы инвестиционных паев - Закрытый паевой инвестиционный фонд недвижимости "ТрастЮнион- Подмосковный" данные о которых устанавливаются на основании данных лицевых счетов владельцев инвестиционных паев в реестре владельцев инвестиционных паев и счетов депо владельцев инвестиционных паев.
3.	Вид, номер и дата государственной регистрации права:	3.1.	Общая долевая собственность, № 50-50-23/171/2014-291 от 28.08.2014
4.	Ограничение (обременение) права:		
	4.1.1. вид:		Доверительное управление, Московская область, Раменский район, сельское поселение Рыболовское, кад. № 50:23:0050384:942, Земельный участок, категория земель: земли сельскохозяйственного назначения, разрешенное использование: для дачного строительства с правом возведения жилого дома с правом регистрации проживания в нем, общая площадь 1 000 кв. м
	дата государственной регистрации:		04.02.2016
	номер государственной регистрации:		50-50/023-50/999/001/2016-557/2
	срок, на который установлено ограничение (обременение) права:		с 04.02.2016 по 01.12.2027
	лицо, в пользу которого установлено ограничение (обременение) права:		Закрытое акционерное общество Управляющая компания «РВМ Капитал», ИНН: 7722563196
	основание государственной регистрации:		Правила доверительного управления Закрытым паевым инвестиционным фондом недвижимости "Земельный фонд "Солид Подмосковный" зарегистрированы ФСФР России 18.10.2007г. за № 1028-94135580 от 18.10.2007; Договор о передаче прав и обязанностей по договору доверительного управления паевым инвестиционным фондом от 07.04.2015 №06/11

1

5.	Договоры участия в долевом строительстве:	не зарегистрировано
6.	Правопритязания:	отсутствуют
7.	Заявленные в судебном порядке права требования:	данные отсутствуют
8.	Отметка о возражении в отношении зарегистрированного права:	данные отсутствуют
9.	Отметка о наличии решения об изъятии объекта недвижимости для государственных и муниципальных нужд:	данные отсутствуют

Выписка выдана: Махортых Эдуард

Сведения, содержащиеся в настоящем документе, являются актуальными (действительными) на дату получения запроса органом, осуществляющим государственную регистрацию прав.
В соответствии со статьей 7 Федерального закона от 21 июля 1997 г. №122-ФЗ "О государственной регистрации прав на недвижимое имущество и сделок с ним" использование сведений, содержащихся в настоящей выписке, способами или в форме, которые наносят ущерб правам и законным интересам правообладателей, влечет ответственность, предусмотренную законодательством Российской Федерации.

СПЕЦИАЛИСТ 1 РАЗРЯДА (должность уполномоченного должностного лица органа, осуществляющего государственную регистрацию прав) — [illegible] — Фрунзенко И. С. (фамилия, инициалы)

Получение заявителем выписки из ЕГРП для последующего предоставления в органы государственной власти, органы местного самоуправления и органы государственных внебюджетных фондов в целях получения государственных и муниципальных услуг, не требуется. Данную информацию указанные органы обязаны запрашивать у Росреестра (заявительный Федеральный закон от 27.07.2010 №210-ФЗ "Об организации предоставления государственных и муниципальных услуг", ч.1, ст.7)

2

ФЕДЕРАЛЬНАЯ СЛУЖБА ГОСУДАРСТВЕННОЙ РЕГИСТРАЦИИ, КАДАСТРА И КАРТОГРАФИИ

УПРАВЛЕНИЕ ФЕДЕРАЛЬНОЙ СЛУЖБЫ ГОСУДАРСТВЕННОЙ РЕГИСТРАЦИИ, КАДАСТРА И КАРТОГРАФИИ ПО МОСКОВСКОЙ ОБЛАСТИ

ВЫПИСКА ИЗ ЕДИНОГО ГОСУДАРСТВЕННОГО РЕЕСТРА ПРАВ НА НЕДВИЖИМОЕ ИМУЩЕСТВО И СДЕЛОК С НИМ

Дата 12.03.2016 № 50/023/001/2016-1424

На основании запроса от 10.03.2016 г., поступившего на рассмотрение 10.03.2016 г сообщаем, что в Едином государственном реестре прав на недвижимое имущество и сделок с ним зарегистрировано:

1.	Характеристики объекта недвижимости:		
	Кадастровый (или условный) номер объекта:		50:23:0050384:947
	наименование объекта:		Земельный участок
	назначение объекта:		Земли сельскохозяйственного назначения, для дачного строительства с правом возведения жилого дома с правом регистрации проживания в нем
	площадь объекта:		875 кв. м
	инвентарный номер, литер:		
	этажность (этаж):		
	номера на поэтажном плане:		
	адрес (местоположение) объекта:		Московская область, Раменский район, сельское поселение Рыболовское
	состав:		
2.	Правообладатель (правообладатели):	2.1.	Владельцы инвестиционных паев - Закрытый паевой инвестиционный фонд недвижимости "ТрастЮнион- Подмосковный" данные о которых устанавливаются на основании данных лицевых счетов владельцев инвестиционных паев в реестре владельцев инвестиционных паев и счетов депо владельцев инвестиционных паев.
3.	Вид, номер и дата государственной регистрации права:	3.1.	Общая долевая собственность, № 50-50-23/171/2014-297 от 28.08.2014
4.	Ограничение (обременение) права:		
	4.1.1. вид:		Доверительное управление, Московская область, Раменский район, сельское поселение Рыболовское, кад. № 50:23:0050384:947, Земельный участок, категория земель: земли сельскохозяйственного назначения, разрешенное использование: для дачного строительства с правом возведения жилого дома с правом регистрации проживания в нем, общая площадь 875 кв. м
	дата государственной регистрации:		25.02.2016
	номер государственной регистрации:		50-50/023-50/999/001/2016-968/2
	срок, на который установлено ограничение (обременение) права:		не определен
	лицо, в пользу которого установлено ограничение (обременение) права:		Закрытое акционерное общество Управляющая компания «РВМ Капитал», ИНН: 7722563196
	основание государственной регистрации:		Правила доверительного управления Закрытым паевым инвестиционным фондом недвижимости "Земельный фонд "Солид Подмосковный" зарегистрированы ФСФР России 18.10.2007г. за № 1028-94135580 от 18.10.2007; Договор о передаче прав и обязанностей по договору доверительного управления паевым инвестиционным фондом от 07.04.2015 №06/11

1

5.	Договоры участия в долевом строительстве:	не зарегистрировано
6.	Правопритязания:	отсутствуют
7.	Заявленные в судебном порядке права требования:	данные отсутствуют
8.	Отметка о возражении в отношении зарегистрированного права:	данные отсутствуют
9.	Отметка о наличии решения об изъятии объекта недвижимости для государственных и муниципальных нужд:	данные отсутствуют

Выписка выдана: Махортых Эдуард Иванович

Сведения, содержащиеся в настоящем документе, являются актуальными (действительными) на дату получения запроса органом, осуществляющим государственную регистрацию прав.
В соответствии со статьей 7 Федерального закона от 21 июля 1997 г. №122-ФЗ "О государственной регистрации прав на недвижимое имущество и сделок с ним" использование сведений, содержащихся в настоящей выписке, самовольное или в форме, которые наносят ущерб правам и законным интересам правообладателей, влечет ответственность, предусмотренную законодательством Российской Федерации.

СПЕЦИАЛИСТ I РАЗРЯДА — Фатников И. С.
(должность уполномоченного должностного лица органа, осуществляющего государственную регистрацию прав) — (подпись, инициалы)

Получение заявителем выписки из ЕГРП для последующего предоставления в органы государственной власти, органы местного самоуправления органы государственных внебюджетных фондов в целях получения государственных и муниципальных услуг не требуется. Данную информацию указанные органы вправе запрашивать у Росреестра самостоятельно. (Федеральный закон от 27.07.2010 №210-ФЗ "Об организации предоставления государственных и муниципальных услуг", ст. 7)

ФЕДЕРАЛЬНАЯ СЛУЖБА ГОСУДАРСТВЕННОЙ РЕГИСТРАЦИИ, КАДАСТРА И КАРТОГРАФИИ

УПРАВЛЕНИЕ ФЕДЕРАЛЬНОЙ СЛУЖБЫ ГОСУДАРСТВЕННОЙ РЕГИСТРАЦИИ, КАДАСТРА И КАРТОГРАФИИ ПО МОСКОВСКОЙ ОБЛАСТИ

ВЫПИСКА ИЗ ЕДИНОГО ГОСУДАРСТВЕННОГО РЕЕСТРА ПРАВ НА НЕДВИЖИМОЕ ИМУЩЕСТВО И СДЕЛОК С НИМ

Дата 12.03.2016 № 50/023/001/2016-1576

На основании запроса от 10.03.2016 г., поступившего на рассмотрение 10.03.2016 г. сообщаем, что в Едином государственном реестре прав на недвижимое имущество и сделок с ним зарегистрировано:

1.	Характеристики объекта недвижимости:		
	Кадастровый (или условный) номер объекта:		50:23:0050384:948
	наименование объекта:		Земельный участок
	назначение объекта:		Земли сельскохозяйственного назначения, для дачного строительства с правом возведения жилого дома с правом регистрации проживания в нем
	площадь объекта:		908 кв. м
	инвентарный номер, литер:		
	этажность (этаж):		
	номера на поэтажном плане:		
	адрес (местоположение) объекта:		Московская область, Раменский район, сельское поселение Рыболовское
	состав:		
2.	Правообладатель (правообладатели):	2.1.	Владельцы инвестиционных паев - Закрытый паевой инвестиционный фонд недвижимости "ТрастЮнион- Подмосковный" данные о которых устанавливаются на основании данных лицевых счетов владельцев инвестиционных паев в реестре владельцев инвестиционных паев и счетов депо владельцев инвестиционных паев.
3.	Вид, номер и дата государственной регистрации права:	3.1.	Общая долевая собственность, № 50-50-23/171/2014-296 от 28.08.2014
4.	Ограничение (обременение) права:		
	4.1.1.	вид:	Доверительное управление, Московская область, Раменский район, сельское поселение Рыболовское, кад. № 50:23:0050384:948, Земельный участок, категория земель: земли сельскохозяйственного назначения, разрешенное использование: для дачного строительства с правом возведения жилого дома с правом регистрации проживания в нем, общая площадь 908 кв. м
		дата государственной регистрации:	25.02.2016
		номер государственной регистрации:	50-50/023-50/999/001/2016-924/2
		срок, на который установлено ограничение (обременение) права:	с 25.02.2016 по 01.12.2027
		лицо, в пользу которого установлено ограничение (обременение) права:	Закрытое акционерное общество Управляющая компания «РВМ Капитал», ИНН: 7722563196
		основание государственной регистрации:	Правила доверительного управления Закрытым паевым инвестиционным фондом недвижимости "Земельный фонд "Солид Подмосковный" зарегистрированы ФСФР России 18.10.2007г. за № 1028-94135580 от 18.10.2007; Договор о передаче прав и обязанностей по договору доверительного управления паевым инвестиционным фондом от 07.04.2015 №06/11

5. Договоры участия в долевом строительстве:	не зарегистрировано
6. Правопритязания:	отсутствуют
7. Заявленные в судебном порядке права требования:	данные отсутствуют
8. Отметка о возражении в отношении зарегистрированного права:	данные отсутствуют
9. Отметка о наличии решения об изъятии объекта недвижимости для государственных и муниципальных нужд:	данные отсутствуют

Выписка выдана: Махортых Эдуард Иванович

Сведения, содержащиеся в настоящем документе, являются актуальными (действительными) на дату получения запроса органом, осуществляющим государственную регистрацию прав.
В соответствии со статьей 7 Федерального закона от 29 июля 1997 г. №122-ФЗ "О государственной регистрации прав на недвижимое имущество и сделок с ним" использование сведений, содержащихся в настоящей выписке, способами, не предусмотренными законодательством Российской Федерации, влечет ответственность, предусмотренную законодательством Российской Федерации.

СПЕЦИАЛИСТ 1 РАЗРЯДА _____ Фадеева И. С.

ФАНДОЦЕНКА

ОБЩЕСТВО С ОГРАНИЧЕННОЙ ОТВЕТСТВЕННОСТЬЮ

«ФАНДОЦЕНКА»

УТВЕРЖДАЮ»
Генеральный директор
ООО «ФандОценка»

_____/Н.П. Ивашкова/

ОТЧЕТ ОБ ОЦЕНКЕ 402/19

земельных участков (467 ед.) для дачного строительства с правом возведения жилого дома с правом регистрации проживания в нем, расположенные в Раменском районе Московской области, входящие в состав активов Закрытого паевого инвестиционного фонда недвижимости «РВМ - Подмосковный»

(Документы на объект оценки)

Часть 2

Дата определения стоимости объекта оценки (дата проведения оценки, дата оценки):	04.10.2019 г.
Дата составления отчета:	04.10.2019 г.
Заказчик:	ЗАО УК «РВМ Капитал» Д.У. ЗПИФ недвижимости «РВМ - Подмосковный»
Исполнитель:	ООО «ФандОценка»

Москва – 2019

123007, г. Москва, Хорошевское шоссе, д. 32А, этаж 2, помещения XIII, комната 90;80;87
Тел./факс: (499) 550-1509, e-mail: info@fundocenka.com
www.fundocenka.com

