ОБЩЕСТВО С ОГРАНИЧЕННОЙ ОТВЕТСТВЕННОСТЬЮ

«ФАНДОЦЕНКА»

«УТВЕРЖДАЮ»

Генеральный директор

ООО «ФандОценка»

_____/Н.П. Ивашкова/

ОТЧЕТ ОБ ОЦЕНКЕ 417/20

рыночной (справедливой) стоимости земельных участков (59 ед.) расположенных в Раменском, Орехово-Зуевском и Клинском районах Московской области, входящие в состав активов Закрытого паевого инвестиционного фонда недвижимости «РВМ - Подмосковный»

Дата определения стоимости объекта оценки (дата проведения оценки, дата оценки):	18.11.2020 г.
Дата составления отчета:	18.11.2020 г.
Заказчик:	ЗАО УК «РВМ Капитал» Д.У. ЗПИФ недвижимости «РВМ - Подмосковный»
Исполнитель:	ООО «ФандОценка»

Москва – 2020

123007, г. Москва, Хорошевское шоссе, д. 32А, этаж 2, помещения XIII, комната 90;80;87
Тел./факс: (499) 550-1509, e-mail: info@fundocenka.com
www.fundocenka.com

ОБЩЕСТВО С ОГРАНИЧЕННОЙ ОТВЕТСТВЕННОСТЬЮ

«ФАНДОЦЕНКА»

Заместителю генерального директора-
Финансовому директору
ЗАО УК «РВМ Капитал»
Д.У. ЗПИФ недвижимости
«РВМ - Подмосковный»

Володарскому А.В.

Уважаемый Сергей Владимирович!

На основании Задания на оценку № 18/20 от 12.11.2020 г. к Договору № ФО/15-2015 от «15» апреля 2015 года об оценке имущества, составляющего ЗАО УК «РВМ Капитал» Д.У. ЗПИФ недвижимости «РВМ - Подмосковный», оценщик (далее – Оценщик) произвел оценку рыночной (справедливой) стоимости земельных участков (59 ед.) расположенных в Раменском, Орехово-Зуевском и Клинском районах Московской области, входящие в состав активов Закрытого паевого инвестиционного фонда недвижимости «РВМ - Подмосковный» (далее – объект оценки).

Оценка объекта оценки была проведена по состоянию на 18 унояб́ря 2020 года с использованием метода сравнения продаж сравнительного подхода.

Результаты анализа имеющейся в нашем распоряжении информации позволяют сделать вывод о том, что рыночная (справедливая) стоимость объекта оценки, с учетом ограничительных условий и сделанных допущений, составляет –

459 624 800 (Четыреста пятьдесят девять миллионов шестьсот двадцать четыре тысячи восемьсот) рублей

Отчет об оценке рыночной стоимости объекта оценки содержит описание оцениваемого имущества, собранную информацию, этапы проведенного исследования и сделанные выводы. Кроме того, в состав отчета включены гарантии нашей объективности и независимости, а также ограничительные условия и сделанные допущения.

С уважением,

генеральный директор Н.П. Ивашкова

123007, г. Москва, Хорошевское шоссе, д. 32А, этаж 2, помещения XIII, комната 90;80;87
Тел./факс: (499) 550-1509, e-mail: info@fundocenka.com
www.fundocenka.com

СОДЕРЖАНИЕ

1. ЗАДАНИЕ НА ОЦЕНКУ В СООТВЕТСТВИИ С ТРЕБОВАНИЯМИ ФЕДЕРАЛЬНЫХ СТАНДАРТОВ ОЦЕНКИ 3
2. ПРИМЕНЯЕМЫЕ СТАНДАРТЫ ОЦЕНОЧНОЙ ДЕЯТЕЛЬНОСТИ 5
2.1. Обоснование использования стандартов при проведении оценки объекта оценки 5
2.2. Международные стандарты 5
2.3. Федеральные стандарты оценки 5
2.4. Стандарты и правила оценочной деятельности саморегулируемой организации оценщиков 5
2.5. Стандарты оценки для определения соответствующего вида стоимости объекта оценки 5
2.6. Используемая терминология 5
2.7. Вид определяемой стоимости и результат оценки 10
3. ПРИНЯТЫЕ ПРИ ПРОВЕДЕНИИ ОЦЕНКИ ОБЪЕКТА ОЦЕНКИ ДОПУЩЕНИЯ И ОГРАНИЧИТЕЛЬНЫЕ УСЛОВИЯ 13
3.1. Допущения 13
3.2. Заявление о соответствии 14
4. СВЕДЕНИЯ О ЗАКАЗЧИКЕ ОЦЕНКИ И ОБ ОЦЕНЩИКЕ 15
4.1. Сведения о Заказчике 15
4.2. Сведения об Оценщике, работающем на основании трудового договора 15
4.3. Сведения о юридическом лице, с которым Оценщик заключил трудовой договор 16
5. ИНФОРМАЦИЯ ОБО ВСЕХ ПРИВЛЕЧЕННЫХ К ПРОВЕДЕНИЮ ОЦЕНКИ И ПОДГОТОВКЕ ОТЧЕТА ОБ ОЦЕНКЕ ОРГАНИЗАЦИЯХ И СПЕЦИАЛИСТАХ С УКАЗАНИЕМ ИХ КВАЛИФИКАЦИИ, И СТЕПЕНИ УЧАСТИЯ В ПРОВЕДЕНИИ ОЦЕНКИ ОБЪЕКТА ОЦЕНКИ 17
6. ОСНОВНЫЕ ФАКТЫ И ВЫВОДЫ 18
6.1. Основание для проведения оценщиком оценки объекта оценки 18
6.2. Цель оценки 18
6.3. Общая информация, идентифицирующая объект оценки 18
6.4. Результаты оценки, полученные при применении различных подходов к оценке 18
6.5. Итоговая величина стоимости объекта оценки 18
6.6. Ограничения и пределы применения полученной итоговой стоимости 18
7. ОПИСАНИЕ ОБЪЕКТА ОЦЕНКИ С УКАЗАНИЕМ ПЕРЕЧНЯ ДОКУМЕНТОВ, ИСПОЛЬЗУЕМЫХ ОЦЕНЩИКОМ И УСТАНАВЛИВАЮЩИХ КОЛИЧЕСТВЕННЫЕ И КАЧЕСТВЕННЫЕ ХАРАКТЕРИСТИКИ ОБЪЕКТА ОЦЕНКИ 22
7.1. Перечень документов, используемых Оценщиком и устанавливающих количественные и качественные характеристики объекта оценки 22
7.2. Идентификация Объекта оценки 24
7.3. Описание местоположения объекта оценки 30
7.4. Анализ наиболее эффективного использования 36
8. АНАЛИЗ РЫНКА ОБЪЕКТА ОЦЕНКИ, ЦЕНООБРАЗУЮЩИХ ФАКТОРОВ, А ТАКЖЕ ВНЕШНИХ ФАКТОРОВ, ВЛИЯЮЩИХ НА ЕГО СТОИМОСТЬ 38
8.1. Анализ влияния общей политической и социально-экономической обстановки в стране и регионе расположения объекта оценки на рынок оцениваемого объекта 38
8.2. Определение сегмента рынка, к которому принадлежит оцениваемый объект 46
8.3. Обзор загородного рынка Московской области 48
8.4. Анализ фактических данных о ценах сделок и (или) предложений с объектами недвижимости из сегментов рынка, к которым может быть отнесен оцениваемый объект 52
8.5. Анализ основных факторов, влияющих на спрос, предложение и цены сопоставимых объектов недвижимости 59
8.6. Основные выводы относительно рынка недвижимости в сегментах, необходимых для оценки 62
9. ОПИСАНИЕ ПРОЦЕССА ОЦЕНКИ ОБЪЕКТА ОЦЕНКИ В ЧАСТИ ПРИМЕНЕНИЯ ПОДХОДОВ К ОЦЕНКЕ 63
9.1. Последовательность определения стоимости 64
9.1.1. Сравнительный (рыночный) подход 68
9.1.2. Доходный подход 69
9.1.3. Затратный подход 71
9.2. Определение стоимости в рамках сравнительного (рыночного) подхода 72
10. СОГЛАСОВАНИЕ РЕЗУЛЬТАТОВ ОЦЕНКИ 97
10.1. Итоговая величина стоимости объекта оценки 97
ПРИЛОЖЕНИЕ 1. ПЕРЕЧЕНЬ ДАННЫХ, ИСПОЛЬЗОВАННЫХ ПРИ ПРОВЕДЕНИИ ОЦЕНКИ ОБЪЕКТА ОЦЕНКИ 107
1. Правовая информация 107
2. Методическая информация 107
ПРИЛОЖЕНИЕ 2. КОПИИ ДОКУМЕНТОВ, ПОДТВЕРЖДАЮЩИХ ПРАВОМОЧНОСТЬ ОЦЕНКИ 108
ПРИЛОЖЕНИЕ 3. ОБЪЕКТЫ-АНАЛОГИ, ИСПОЛЬЗОВАННЫЕ В РАСЧЕТАХ 113
ПРИЛОЖЕНИЕ 4. КОПИИ ДОКУМЕНТОВ ОБ ОБЪЕКТЕ ОЦЕНКИ 122

1. ЗАДАНИЕ НА ОЦЕНКУ В СООТВЕТСТВИИ С ТРЕБОВАНИЯМИ ФЕДЕРАЛЬНЫХ СТАНДАРТОВ ОЦЕНКИ

Объект оценки (состав объекта оценки с указанием сведений, достаточных для идентификации каждой их частей (при наличии))	Земельные участки (59 ед.), расположенные в Раменском, Орехово-Зуевском и Клинском районах Московской области, входящие в состав активов Закрытого паевого инвестиционного фонда недвижимости «РВМ - Подмосковный»
Характеристики объекта оценки и его оцениваемых частей или ссылки на доступные для оценщика документы, содержащие такие характеристики	Пообъектно перечень оцениваемого имущества приведен в Разделе 7 Выписки из Единого государственного реестра прав на недвижимое имущество и сделок с ним.
Права, учитываемые при оценке Объекта оценки	Право общей долевой собственности владельцев инвестиционных паев ЗПИФ недвижимости «РВМ - Подмосковный» под управлением ЗАО УК «РВМ Капитал». При оценке объекта оценки учитывается право собственности на объект оценки, скидки на фактическое право общей долевой собственности и доверительное управление не вводятся. Объект считается свободным от ограничений (обременений) указанных прав Субъект права - Владельцы инвестиционных паев Закрытого паевого инвестиционного фонда недвижимости «РВМ - Подмосковный», данные о которых устанавливаются на основании данных лицевых счетов владельцев инвестиционных паев в реестре владельцев инвестиционных паев и счетов депо владельцев инвестиционных паев
Цели оценки	Определение рыночной (справедливой) стоимости права собственности на объект оценки
Вид определяемой стоимости объекта оценки	Справедливая стоимость в соответствии с Международным стандартом финансовой отчетности (IFRS) 13 «Оценка справедливой стоимости». Стоимость определяется без учета налогов. Рыночная стоимость объекта оценки – наиболее вероятная цена, по которой объект оценки может быть отчужден на открытом рынке в условиях конкуренции, когда стороны сделки действуют разумно, располагая всей необходимой информацией, а на величине цены сделки не отражаются какие-либо чрезвычайные обстоятельства (ст. 3 Федерального закона №135 «Об оценочной деятельности».
Предполагаемое использование результатов оценки	Определение стоимости имущества, составляющего Закрытый паевой инвестиционный фонд недвижимости «РВМ-Подмосковный», в соответствии с требованиями Федерального закона от 29.11.2001 г. № 156-ФЗ «Об инвестиционных фондах» и Указания ЦБ РФ от 25.08.2015г. № 3758-У «Об определении стоимости чистых активов инвестиционных фондов, в том числе о порядке расчета среднегодовой стоимости чистых активов паевого инвестиционного фонда и чистых активов акционерного инвестиционного фонда, расчетной стоимости инвестиционных паев паевых инвестиционных фондов, стоимости имущества, переданного в оплату инвестиционных паев».
Ограничения, связанные с предполагаемым использованием результатов оценки	Результаты оценки могут быть использованы в целях вышеуказанного предполагаемого использования. Иное использование результатов оценки не предусматривается.
Дата оценки	18.11.2020г.
Период проведения работ	12.11.2020г. – 18.11.2020г.
Допущения и ограничения, на которых должна основываться оценка	1. Согласно целям и задачам оценки в настоящем Отчете определяется стоимость конкретного имущества при конкретном использовании на базе методов и процедур оценки, отражающих характер имущества и обстоятельств, при которых данное имущество наиболее вероятно можно продать на открытом рынке. 2. Отчет достоверен лишь в полном объеме, любое соотнесение частей стоимости, с какой- либо частью объекта является неправомерным, если это

	не оговорено в отчете. 3. Исполнитель не несет ответственности за юридическое описание прав оцениваемой собственности или за вопросы, связанные с рассмотрением прав собственности. 4. Исполнитель в процессе подготовки отчета об оценке исходит из достоверности правоустанавливающих документов на объект оценки. 5. Экспертиза имеющихся прав на объект Заказчиком не ставилась в качестве параллельной задачи и поэтому не выполнялась. Оценка стоимости проведена, исходя из наличия этих прав с учетом имеющихся на них ограничений. 6. Исполнитель предполагает отсутствие каких-либо скрытых, то есть таких, которые невозможно обнаружить при визуальном освидетельствовании объекта, фактов, влияющих на оценку, на состояние собственности, конструкций, грунтов. Исполнитель не несет ответственности ни за наличие таких скрытых фактов, ни за необходимость выявления таковых. 7. Исполнитель предоставляет обзорные материалы (фотографии, экспликации и т.д.) исключительно для того, чтобы помочь пользователю Отчета получить представление о собственности. 8. От Исполнителя не требуется появляться в суде или свидетельствовать иным способом по поводу произведенной оценки, иначе как по официальному вызову суда; 9. Исходные данные о составляющих объекта оценки, используемые при подготовке отчета, получаются, по мнению Исполнителя, из надежных источников и считаются достоверными. Тем не менее, Исполнитель не может гарантировать их абсолютную точность, поэтому в отчете делаются ссылки на источники информации. 10. Исполнитель не производит технической и экологической экспертизы имущества оцениваемой компании. Выводы о состоянии активов делаются на основе информации, предоставленной Заказчиком. 11. Содержание Отчета является конфиденциальным для Исполнителя, за исключением случаев, предусмотренных законодательством Российской Федерации, а также случаев представления отчета в соответствующие органы при возникновении спорных ситуаций. 12. В случаях, предусмотренных законодательством Российской Федерации, Исполнитель предоставляет копии хранящихся отчетов или информацию из них правоохранительным, судебным, иным уполномоченным государственным органам либо органам местного самоуправления. 13. Результаты оценки достоверны лишь в указанных оценки и на указанную дату проведения оценки. Исполнитель не принимает на себя никакой ответственности за последующие изменения социальных, экономических, юридических, природных и иных факторов, которые могут возникнуть после этой даты и повлиять на величину оцененной стоимости. 14. Использование отдельных положений и выводов вне контекста всего Отчета является некорректным и может привести к искажению результатов оценки. 15. Отчет об оценке не подлежит публикации целиком или по частям без письменного согласия Оценщика. Публикация ссылок на Отчет, данных содержащихся в отчете, имени и профессиональной принадлежности Оценщика запрещена без письменного разрешения Оценщика. 16. Оценка производится с учетом индивидуальных характеристик земельных участков.

2. ПРИМЕНЯЕМЫЕ СТАНДАРТЫ ОЦЕНОЧНОЙ ДЕЯТЕЛЬНОСТИ

2.1. Обоснование использования стандартов при проведении оценки объекта оценки

В соответствии со ст. 15 Федерального закона «Об оценочной деятельности в Российской Федерации» от 29.07.1998 г. №135-ФЗ при осуществлении оценочной деятельности на территории Российской Федерации оценщик должен соблюдать требования Федеральных стандартов оценки, а также стандартов и правил оценочной деятельности, утвержденные саморегулируемой организацией оценщиков, членом которой он является

2.2. Международные стандарты

1. Международный стандарт финансовой отчетности (IFRS) 13» Оценка справедливой стоимости» утвержденного приказом Минфина России от 18.07.2012 № 106н.

2.3. Федеральные стандарты оценки

1. Федеральный стандарт оценки «Общие понятия оценки, подходы к оценке и требования к проведению оценки (ФСО №1)», утвержден Приказом Минэкономразвития России № 297 от 20 мая 2015 года.
2. Федеральный стандарт оценки «Цель оценки и виды стоимости (ФСО №2)», утвержден Приказом Минэкономразвития России № 298 от 20 мая 2015 года.
3. Федеральный стандарт оценки «Требования к отчету об оценке (ФСО №3)», утвержден Приказом Минэкономразвития России № 299 от 20 мая 2015 года.
4. Федеральный стандарт оценки «Оценка недвижимости (ФСО №7)», утвержден Приказом Минэкономразвития России № 661 от 25 сентября 2014 года.

2.4. Стандарты и правила оценочной деятельности саморегулируемой организации оценщиков

В части не противоречащей указанному в разделе 2.2. и 2.3., при составлении данного отчета использован Свод стандартов оценки ССО 2015 Российского общества оценщиков.

2.5. Стандарты оценки для определения соответствующего вида стоимости объекта оценки

Для определения справедливой стоимости объекта оценки использованы указанные в разделе 2.2 и 2.3 Стандарты.

2.6. Используемая терминология

Термины и определения в соответствии со Стандартом оценки Российского общества оценщиков «Общие понятия оценки, подходы и требования к проведению оценки» (ССО РОО1-01-2015) от 23 декабря 2015 г., является идентичным Федеральному стандарту оценки «Общие понятия оценки, подходы и требования к проведению оценки (ФСО№1)», утвержденному приказом Минэкономразвития России от20 мая2015 г. №297:

Объект Оценки	К объектам оценки относятся объекты гражданских прав, в отношении которых законодательством Российской Федерации установлена возможность их участия в гражданском обороте
Цена	Это денежная сумма, запрашиваемая, предлагаемая или уплачиваемая участниками в результате совершенной или предполагаемой сделки
Стоимость Объекта Оценки	Это наиболее вероятная расчетная величина, определенная на дату оценки в соответствии с выбранным видом стоимости согласно требованиям Федерального стандарта оценки «Цель оценки и виды стоимости (ФСО №2)»
Итоговая стоимость Объекта Оценки	Стоимость объекта оценки, рассчитанная при использовании подходов к оценке и обоснованного оценщиком согласования (обобщения) результатов, полученных в рамках применения различных подходов к оценке
Подход к оценке	Это совокупность методов оценки, объединенных общей методологией. Метод проведения оценки объекта оценки - это последовательность процедур,

	позволяющая на основе существенной для данного метода информации определить стоимость объекта оценки в рамках одного из подходов к оценке
Дата определения стоимости объекта оценки(дата проведения оценки, дата оценки)	Это дата, по состоянию на которую определена стоимость объекта оценки
Допущение	Предположение, принимаемое как верное и касающееся фактов, условий или обстоятельств, связанных с объектом оценки или подходами к оценке, которые не требуют проверки оценщиком в процессе оценки
Объект-аналог	Объект, сходный объекту оценки по основным экономическим, материальным, техническим и другим характеристикам, определяющим его стоимость
Сравнительный подход	Совокупность методов оценки, основанных на получении стоимости объекта оценки путем сравнения оцениваемого объекта с объектами-аналогами
Доходный подход	Совокупность методов оценки, основанных на определении ожидаемых доходов от использования объекта оценки
Затратный подход	Совокупность методов оценки стоимости объекта оценки, основанных на определении затрат, необходимых для приобретения, воспроизводства либо замещения объекта оценки с учетом износа и устареваний

Термины и определения в соответствии со Стандартом оценки Российского общества оценщиков «Цель оценки и виды стоимости» (ССО РОО1-02-2015) от 23 декабря 2015 г., является идентичным Федеральному стандарту оценки «Цель оценки и виды стоимости (ФСО №2)», утвержденному приказом Минэкономразвития России от 20 мая 2015 г. №298:

Виды стоимости	При осуществлении оценочной деятельности используются следующие виды стоимости Объекта Оценки: Рыночная стоимость; Инвестиционная стоимость; Ликвидационная стоимость; Кадастровая стоимость. Данный перечень видов стоимости не является исчерпывающим. Оценщик вправе использовать другие виды стоимости в соответствии с действующим законодательством Российской Федерации, а также международными стандартами оценки.
Инвестиционная стоимость	Это стоимость объекта оценки для конкретного лица или группы лиц при установленных данным лицом (лицами) инвестиционных целях использования объекта оценки
Ликвидационная стоимость Объекта Оценки	Это расчетная величина, отражающая наиболее вероятную цену, по которой данный объект оценки может быть отчужден за срок экспозиции объекта оценки, меньший типичного срока экспозиции для рыночных условий, в условиях, когда продавец вынужден совершить сделку по отчуждению имущества. При определении ликвидационной стоимости в отличие от определения рыночной (справедливой) стоимости учитывается влияние чрезвычайных обстоятельств, вынуждающих продавца продавать объект оценки на условиях, не соответствующих рыночным

Термины и определения в соответствии с «Требования к отчету об оценке» (ССО РОО1-03-2015) от 23 декабря 2015 г., является идентичным Федеральному стандарту оценки «Требования к отчету об оценке (ФСО №3)», утвержденному приказом Минэкономразвития России от 20 мая 2015 г. №299:

Отчет об оценке	Отчет об оценке представляет собой документ, содержащий сведения доказательственного значения, составленный в соответствии с законодательством Российской Федерации об оценочной деятельности, в том числе настоящим Федеральным стандартом оценки, нормативными правовыми актами уполномоченного федерального органа, осуществляющего функции по нормативно-правовому регулированию оценочной деятельности, а также стандартами и правилами оценочной деятельности, установленными саморегулируемой организацией оценщиков, членом которой является оценщик, подготовивший отчет
Принципы составления Отчета об оценке	В отчете должна быть изложена информация, существенная с точки зрения оценщика для определения стоимости объекта оценки; Информация, приведенная в отчете об оценке, существенным образом влияющая на стоимость объекта оценки, должна быть подтверждена; Содержание отчета об оценке не должно вводить в заблуждение заказчика оценки и иных заинтересованных лиц (пользователи отчета об оценке), а также не должно

	допускать неоднозначного толкования полученных результатов.

Термины и определения в соответствии с Федеральным законом № 135-ФЗ от 29 июля 1998 г. «Об оценочной деятельности в Российской Федерации»

Рыночная стоимость	Рыночной стоимостью объекта оценки понимается наиболее вероятная цена, по которой данный объект оценки может быть отчужден на открытом рынке в условиях конкуренции, когда стороны сделки действуют разумно, располагая всей необходимой информацией, а на величине цены сделки не отражаются какие-либо чрезвычайные обстоятельства, то есть когда: одна из сторон сделки не обязана отчуждать объект оценки, а другая сторона не обязана принимать исполнение; стороны сделки хорошо осведомлены о предмете сделки и действуют в своих интересах; объект оценки представлен на открытом рынке посредством публичной оферты, типичной для аналогичных объектов оценки; (в ред. Федерального закона от 14.11.2002 № 143-ФЗ) цена сделки представляет собой разумное вознаграждение за объект оценки и принуждения к совершению сделки в отношении сторон сделки с чьей-либо стороны не было; платеж за объект оценки выражен в денежной форме.
Кадастровая стоимость	Под кадастровой стоимостью понимается стоимость, установленная в результате проведения государственной кадастровой оценки или в результате рассмотрения споров о результатах определения кадастровой стоимости либо определенная в случаях, предусмотренных статьей 24.19 настоящего Федерального закона

Термины и определения в соответствии Налоговым Кодексом РФ

Недвижимое имущество, недвижимость	В соответствии со статьей 130 п.1 ГК РФ «К недвижимым вещам (недвижимое имущество, недвижимость) относятся земельные участки, участки недр, обособленные водные объекты и все, что прочно связано с землей, то есть объекты, перемещение которых без несоразмерного ущерба их назначению невозможно, в том числе леса, многолетние насаждения, здания, сооружения. К недвижимым вещам относятся также подлежащие государственной регистрации воздушные и морские суда, суда внутреннего плавания, космические объекты. Законом к недвижимым вещам может быть отнесено и иное имущество.
Право собственности	Согласно гражданскому кодексу РФ, часть 1 (ст. 209), включает право владения, пользования и распоряжения имуществом. Собственник вправе по своему усмотрению совершать в отношении принадлежащего ему имущества любые действия, не противоречащие закону и иным правовым актам и не нарушающие права, и интересы других лиц, в том числе отчуждать свое имущество в собственность другим лицам; передавать им, оставаясь собственником права владения, пользования и распоряжения имуществом; отдавать имущество в залог и обременять его другими способами, распоряжаться им иным образом. В соответствии со статьей 260 ГК РФ, лица, имеющие в собственности земельный участок, вправе продавать его, дарить, отдавать в залог или сдавать в аренду и распоряжаться им иным образом (статья 209) постольку, поскольку соответствующие земли на основании закона не исключены из оборота или не ограничены в обороте.
Право аренды	В соответствии со статьей 606 ГК РФ право аренды включает в себя право временного владения и пользования или временного пользования. По договору аренды (имущественного найма) арендодатель (наймодатель) обязуется предоставить арендатору (нанимателю) имущество за плату во временное владение и пользование или во временное пользование.

Термины и определения в соответствии с Фридман Дж., Ордуэй Ник. «Анализ и оценка приносящей доход недвижимости» М.: Дело, 1997.

Потенциальный валовой доход	Валовые поступления, которые были бы получены, если бы все имеющиеся в наличии единицы объекта, подлежащие сдаче в аренду, были бы арендованы и арендаторы вносили бы всю сумму арендной платы
Действительный валовой доход	Валовые денежные поступления от приносящей доход собственности за вычетом потерь от недоиспользования невнесения арендной платы.
Операционные расходы	Расходы на эксплуатацию приносящей доход собственности, не включая обслуживание долга и подоходные налоги
Чистый операционный	Действительный валовой доход от объекта собственности за вычетом

доход	операционных расходов
Накопленный износ	Это любая потеря полезности, которая приводит к тому, что действительная стоимость собственности становится меньше полной стоимости воспроизводства
Физический износ (устаревание)	Это любая потеря полезности, которая приводит к тому, что действительная стоимость собственности становится меньше полной стоимости воспроизводства
Экономическое устаревание (износ)	Потеря в стоимости в результате действия факторов, внешних по отношению к оцениваемой собственности, таких, как изменения в конкуренции или вариантах использования окружающей земли
Функциональное устаревание (износ)	Снижение мощности или эффективности объекта из-за изменений во вкусах, привычках, предпочтениях, из-за технических нововведений или изменений рыночных стандартов

Термины по данным сайта www.appraiser.ru:

Денежный поток	Движение денежных средств, возникающее в результате использования имущества
Дисконтирование денежного потока	Движение денежных средств, возникающее в результате использования имущества
Индексы стоимости (цен, затрат) в строительстве	Отношение текущих (прогнозных) стоимостных показателей к базисным показателям стоимости сопоставимых по номенклатуре и структуре ресурсов, наборов ресурсов или ресурсно-технологические моделей строительной продукции, а также ее отдельных калькуляционных составляющих. Индексы выражаются в безразмерных величинах, как правило, не более чем с двумя значащими цифрами после запятой
Контроль	Полномочия осуществлять управление предприятием и определять его политику
Капитализация дохода	Преобразование будущих ежепериодических и равных (стабильно изменяющихся) по величине доходов, ожидаемых от Объекта Оценки, в его стоимость на дату оценки путем деления величины ежепериодических доходов на соответствующую ставку капитализации
Риск	Обстоятельства, уменьшающие вероятность получения определенных доходов в будущем и снижающие их стоимость на дату проведения оценки
Ставка капитализации	Делитель, используемый при капитализации
Ставка отдачи (доходности)	Отношение суммы дохода (убытков) и (или) изменения стоимости (реализованное или ожидаемое) к суммарной величине инвестированных средств
Ставка дисконтирования	Процентная ставка отдачи (доходности), используемая при дисконтировании с учетом рисков, с которыми связано получение денежных потоков (доходов)
Ценовой мультипликатор	Соотношение между стоимостью или ценой объекта, аналогичного объекту оценки, и его финансовыми, эксплуатационными, техническими и иными характеристиками

Термины и определения в соответствии с Международным стандартом финансовой отчетности (IFRS) 13 «Оценка справедливой стоимости», введенным в действие на территории Российской Федерации Приказом Минфина России от 18.07.2012 №106н:

Активный рынок	Рынок, на котором операции с активом или обязательством проводятся с достаточной частотой и в достаточном объеме, позволяющем получать информацию об оценках на постоянной основе.
Затратный подход	Метод оценки, при котором отражается сумма, которая потребовалась бы в настоящий момент для замены производительной способности актива (часто называемая текущей стоимостью замещения).
Входная цена	Цена, уплачиваемая за приобретение актива или получаемая за принятие обязательства при проведении операции обмена.
Выходная цена	Цена, которая была бы получена при продаже актива или уплачена при передаче обязательства.
Ожидаемый поток денежных средств	Взвешенное с учетом вероятности среднее значение (то есть среднее значение распределения) возможных будущих потоков денежных средств.
Справедливая стоимость	Цена, которая была бы получена при продаже актива или уплачена при передаче обязательства при проведении операции на добровольной основе между участниками рынка на дату оценки.
Наилучшее и наиболее эффективное использование	Такое использование нефинансового актива участниками рынка, которое максимально увеличило бы стоимость актива или группы активов и обязательств (например, бизнеса), в которой использовался бы актив.
Доходный подход	Методы оценки, которые преобразовывают будущие суммы (например, потоки денежных средств или доходы и расходы) в единую сумму на текущий момент (то

	есть дисконтированную). Оценка рыночной (справедливой) стоимости осуществляется на основе стоимости, обозначаемой текущими рыночными ожиданиями в отношении таких будущих сумм.
Исходные данные	Допущения, которые использовались бы участниками рынка при установлении цены на актив или обязательство, включая допущения о рисках, таких как указанные ниже: риск, присущий конкретному методу оценки, используемому для оценки рыночной (справедливой) стоимости (такому как модель ценообразования); и риск, присущий исходным данным метода оценки. Исходные данные могут быть наблюдаемыми или ненаблюдаемыми.
Исходные данные 1 Уровня	Котируемые цены (некорректируемые) на активных рынках на идентичные активы или обязательства, к которым предприятие может получить доступ на дату оценки.
Исходные данные 2 Уровня	Исходные данные, не являющиеся котируемыми ценами, относящимися к 1 Уровню, которые, прямо или косвенно, являются наблюдаемыми в отношении актива или обязательства.
Исходные данные 3 Уровня	Ненаблюдаемые исходные данные в отношении актива или обязательства.
Рыночный подход	Метод оценки, при котором используются цены и другая соответствующая информация, генерируемая рыночными сделками с идентичными или сопоставимыми (то есть аналогичными) активами, обязательствами или группой активов и обязательств, такой как бизнес.
Подтверждаемые рынком исходные данные	Исходные данные, преимущественно возникающие из наблюдаемых рыночных данных или подтверждаемые ими путем корреляции или другими способами.
Участники рынка	Покупатели и продавцы на основном (или наиболее выгодном) для актива или обязательства рынке, которые обладают всеми нижеуказанными характеристиками: Они независимы друг от друга, то есть они не являются связанными сторонами в соответствии с определением, предложенным в МСФО (IAS) 24, хотя цена в операции между связанными сторонами может использоваться в качестве исходных данных для оценки рыночной (справедливой) стоимости, если у предприятия есть доказательство того, что операция проводилась на рыночных условиях. Они хорошо осведомлены, имеют обоснованное представление об активе или обязательстве и об операции на основании всей имеющейся информации, включая информацию, которая может быть получена при проведении стандартной и общепринятой комплексной проверки. Они могут участвовать в операции с данным активом или обязательством. Они желают участвовать в операции с данным активом или обязательством, то есть они имеют мотив, но не принуждаются или иным образом вынуждены участвовать в такой операции.
Наиболее выгодный рынок	Рынок, позволяющий максимально увеличить сумму, которая была бы получена при продаже актива, или уменьшить сумму, которая была бы выплачена при передаче обязательства, после учета всех затрат по сделке и транспортных расходов.
Риск невыполнения обязательств	Риск того, что предприятие не выполнит обязательство. Риск невыполнения обязательств включает среди прочего собственный кредитный риск предприятия.
Наблюдаемые исходные данные	Исходные данные, которые разрабатываются с использованием рыночных данных, таких как общедоступная информация о фактических событиях или операциях, и которые отражают допущения, которые использовались бы участниками рынка при установлении цены на актив или обязательство.
Операция на добровольной основе	Вид операций, которые проводятся на рынке на протяжении определенного периода до даты оценки, достаточного для того, чтобы наблюдать рыночную деятельность, обычную и общепринятую в отношении операций с участием таких активов или обязательств; это не принудительная операция (например, принудительная ликвидация или вынужденная реализация).
Основной рынок	Рынок с самым большим объемом и уровнем деятельности в отношении актива или обязательства.
Премия за риск	Компенсация, требуемая не расположенными к принятию риска участниками рынка за принятие неопределенности, присущей потокам денежных средств, связанных с активом или обязательством. Также называется «корректировка с

	учетом рисков».
Затраты по сделке	Расходы на продажу актива или передачу обязательства на основном (или наиболее выгодном) для актива или обязательства рынке, которые непосредственно относятся на выбытие актива или передачу обязательства и удовлетворяют следующим критериям: Они возникают непосредственно из операции и являются существенными для нее. Предприятие не понесло бы такие расходы, если бы решение продать актив или передать обязательство не было бы принято (аналогично определению расходов на продажу, предложенному в МСФО (IFRS) 5).
Транспортные расходы	Расходы, которые были бы понесены при транспортировке актива от его текущего местонахождения до места его основного (или наиболее выгодного) рынка.
Единица учета	Степень объединения или разбивки активов, или обязательств в МСФО в целях признания.
Ненаблюдаемые исходные данные	Исходные данные, для которых рыночные данные недоступны и которые разработаны с использованием всей доступной информации о тех допущениях, которые использовались бы участниками рынка при установлении цены на актив или обязательство.

2.7. Вид определяемой стоимости и результат оценки

Исходя из цели оценки и условий, определенных Заданием на оценку № 14/20 от 12.11.2020 г. к Договору № ФО/15-2015 от «15» апреля 2015 года об оценке имущества, составляющего Закрытый паевой инвестиционный фонд недвижимости «РВМ - Подмосковный», принят следующий вид оцениваемой стоимости – рыночная (справедливая) стоимость.

На основании Указания ЦБ РФ от 25.08.2015г. № 3758-У «1.3. Стоимость активов и величина обязательств определяются по справедливой стоимости в соответствии с Международным стандартом финансовой отчетности (IFRS) 13 «Оценка справедливой стоимости», введенным в действие на территории Российской Федерации приказом Министерства финансов Российской Федерации от 28.12.2015 г. № 217н.

На основании п.2 Международных стандартов финансовой отчетности (IFRS) 13 «Оценка справедливой стоимости»:

«Справедливая стоимость - оценка, основанная на рыночных данных, а не оценка, специфичная для организации. В отношении некоторых активов и обязательств могут быть доступны наблюдаемые рыночные сделки или рыночная информация. В отношении других активов и обязательств могут не быть доступными наблюдаемые рыночные сделки или рыночная информация. Однако цель оценки справедливой стоимости в обоих случаях одна - определить цену, по которой была бы осуществлена обычная сделка между участниками рынка с целью продажи актива или передачи обязательства на дату оценки в текущих рыночных условиях (то есть цену выхода на дату оценки с позиции участника рынка, который удерживает указанный актив или является должником по указанному обязательству).

Справедливая стоимость (fair value) - это цена, которая была бы получена при продаже актива или уплачена при передаче обязательства при проведении операции на добровольной основе между участниками рынка на дату оценки (см. МСФО (IFRS) 13 «Оценка справедливой стоимости»). Справедливая стоимость - сумма, на которую можно обменять актив при совершении сделки между хорошо осведомленными, желающими совершить такую сделку, независимыми друг от друга сторонами (см. МСФО (IAS) 16 «Основные средства»).

Справедливой стоимостью основных средств в большинстве случаев является рыночная стоимость при условии продолжительного сохранения способа хозяйственного использования соответствующих объектов, т.е. использование для ведения одного и того же или аналогичного вида деятельности (см. МСФО (IAS) 16 «Основные средства»).

Цена, действующая на основном (или наиболее выгодном) рынке, использованная для оценки справедливой стоимости актива или обязательства, не должна корректироваться с учетом затрат по сделке. Затраты по сделке должны отражаться в учете в соответствии с другими МСФО. Затраты по сделке не являются характеристикой актива или обязательства; они скорее являются специфическими для сделки и будут отличаться в зависимости от того, как предприятие вступает в сделку в отношении актива или обязательства.

Затраты по сделке не включают транспортные расходы. Если местонахождение является

характеристикой актива (как, например, может быть в случае с товаром), цена на основном (или наиболее выгодном) рынке должна корректироваться с учетом расходов, при наличии таковых, которые были бы понесены на транспортировку актива от его текущего местонахождения до данного рынка.

Цель оценки справедливой стоимости заключается в том, чтобы определить цену, по которой проводилась бы операция на добровольной основе по продаже актива или передаче обязательства между участниками рынка на дату оценки в текущих рыночных условиях.

Справедливая стоимость земельных участков, зданий и помещений в них, как правило, определяется на основе рыночных индикаторов путем оценки, которая обычно производится профессиональным оценщиком.

Справедливая стоимость включает в себя понятие Рыночной стоимости. Тем не менее, термин «справедливая стоимость» является родовым термином, используемым в бухгалтерском учете. Понятие Справедливой стоимости шире, чем Рыночная стоимость, которая специфична для имущества.

Справедливая стоимость и Рыночная стоимость могут быть эквивалентными, когда Справедливая стоимость удовлетворяет всем требованиям определения Рыночной стоимости.

На основании МСО 2017, МСО 104 «Базы оценки», пункт 50 «Базы оценки по определению МСО - Справедливая стоимость (Equitable value)» -

50.1. Справедливая стоимость (Equitable value) — это расчетно-оценочная цена при передаче актива или обязательства между конкретно идентифицированными, осведомленными и заинтересованными сторонами, которая отражает соответствующие интересы данных сторон.

50.2. Определение справедливой стоимости потребует оценку такой цены, которая будет являться справедливой [в сделке] между конкретно определенными сторонами с учетом всех преимуществ или отрицательных свойств, которые каждая из сторон обретет по сделке. Напротив, при определении рыночной стоимости, как правило, нужно забыть обо всех преимуществах или отрицательных свойствах, которые не будут в целом характерны или доступны для участников рынка.

50.3. Справедливая стоимость – это более широкое понятие, чем рыночная стоимость. Хотя часто цена, которая является справедливой в сделке между двумя сторонами, будет равна цене, которую можно получить на рынке, тем не менее, могут возникнуть ситуации, когда при определении справедливой стоимости необходимо будет принять во внимание моменты, которые не должны приниматься во внимание при определении рыночной стоимости, например, некоторые аспекты синергетической стоимости, возникающие при совмещении материальной заинтересованности.

50.4. К примерам использования справедливой стоимости относятся: (a) определение цены, справедливой в контексте владения акциями в некотируемом бизнесе, когда наличие долей в совместном капитале у двух конкретных сторон может означать, что цена, справедливая для них, отличается от цены, достижимой на рынке, а также (b) определение цены, которая являлась бы справедливой как для арендодателя, так и арендатора в рамках бессрочной передачи арендованного актива или при погашении арендного обязательства.

Согласно Федеральному закону №135-ФЗ от 29.07.1998 года «Об оценочной деятельности» в действующей редакции:

Рыночная стоимость - наиболее вероятная цена, по которой объект оценки может быть отчужден на дату оценки на открытом рынке в условиях конкуренции, когда стороны сделки действуют разумно, располагая всей необходимой информацией, а на величине цены сделки не отражаются какие-либо чрезвычайные обстоятельства, то есть когда:

•одна из сторон сделки не обязана отчуждать объект оценки, а другая сторона не обязана принимать исполнение;

•стороны сделки хорошо осведомлены о предмете сделки и действуют в своих интересах;

•объект оценки представлен на открытом рынке посредством публичной оферты, типичной для аналогичных объектов оценки;

•цена сделки представляет собой разумное вознаграждение за объект оценки и принуждения к совершению сделки в отношении сторон сделки с чьей-либо стороны не было;

•платеж за объект оценки выражен в денежной форме.

Возможность отчуждения на открытом рынке означает, что объект оценки представлен на открытом рынке посредством публичной оферты, типичной для аналогичных объектов, при этом срок экспозиции объекта на рынке должен быть достаточным для привлечения внимания достаточного числа потенциальных покупателей.

Разумность действий сторон сделки означает, что цена сделки - наибольшая из достижимых по разумным соображениям цен для продавца и наименьшая из достижимых по разумным соображениям цен для покупателя.

Полнота располагаемой информации означает, что стороны сделки в достаточной степени информированы о предмете сделки, действуют, стремясь достичь условий сделки, наилучших с точки зрения каждой из сторон, в соответствии с полным объемом информации о состоянии рынка и объекте оценки, доступным на дату оценки.

Отсутствие чрезвычайных обстоятельств означает, что у каждой из сторон сделки имеются мотивы для совершения сделки, при этом в отношении сторон нет принуждения совершить сделку.

Установлению подлежит рыночная стоимость объекта оценки и в случае использования в нормативном правовом акте не предусмотренных Федеральным законом №135-ФЗ от 29.07.1998 года «Об оценочной деятельности» в действующей редакции или стандартами оценки терминов, определяющих вид стоимости объекта оценки, в том числе терминов «действительная стоимость», «разумная стоимость», «эквивалентная стоимость», «реальная стоимость» и других (см. Статью 7. Предположение об установлении рыночной стоимости объекта оценки» ФЗ №135 от 29.07.1998 года «Об оценочной деятельности» в действующей редакции).

Таким образом, в настоящем Отчете справедливая стоимость Объекта оценки эквивалентна рыночной стоимости объекта оценки.

3. ПРИНЯТЫЕ ПРИ ПРОВЕДЕНИИ ОЦЕНКИ ОБЪЕКТА ОЦЕНКИ ДОПУЩЕНИЯ И ОГРАНИЧИТЕЛЬНЫЕ УСЛОВИЯ

3.1. Допущения

Следующие принятые при проведении оценки допущения, ограничения и пределы применения полученного результата являются неотъемлемой частью данного отчета.

1. Вся информация, полученная от Заказчика и его представителей в письменном или устном виде и не вступающая в противоречие с профессиональным опытом Оценщика, рассматривалась как достоверная.

2. Оценщик исходил из того, что на объект оценки имеются все подлежащие оценке права в соответствии с действующим законодательством. Однако анализ правоустанавливающих документов и имущественных прав на объект оценки выходит за пределы профессиональной компетенции Оценщика и он не несет ответственности за связанные с этим вопросы. Право оцениваемой собственности считается достоверным и достаточным для рыночного оборота оцениваемого объекта. Оцениваемая собственность считается свободной от каких-либо претензий или ограничений, кроме оговоренных в Отчете.

3. Оценщик не занимался измерениями физических параметров оцениваемого объекта (все размеры, содержащиеся в документах, представленных Заказчиком, рассматривались как истинные) и не несет ответственности за вопросы соответствующего характера.

4. Оценка делается без проведения осмотра. Всю информацию получает от заказчика оценки. Оценщик делает допущение, что вся предоставленная информация по объекту оценки соответствует действительности и не несет ответственности, если она таковой не является.

5. Общедоступная отраслевая и статистическая информация была получена из источников, которые Оценщик считает достоверными, но, по независящим от Оценщика объективным причинам, данная информация не позволяют достоверно спрогнозировать влияние пандемии на ценообразование рынка объекта оценки.

6. Данные, использованные Оценщиком при подготовке отчета, были получены из надежных источников и считаются достоверными. Тем не менее, Оценщик не может гарантировать их абсолютную точность и во всех возможных случаях указывает источник информации.

7. Все расчеты в рамках настоящей оценки выполнены с помощью Microsoft Excel. В связи с более точным вычислением десятичных знаков результаты расчетов могут отличаться от результатов, рассчитанных с помощью калькулятора.

8. Заказчик принимает на себя обязательство заранее освободить Оценщика от всякого рода расходов и материальной ответственности, происходящих из иска третьих лиц к Оценщику, вследствие легального использования результатов настоящего отчета, кроме случаев, когда в установленном судебном порядке определено, что возникшие убытки явились следствием мошенничества, халатности или умышленно неправомочных действий со стороны Оценщика или его сотрудников в процессе выполнения работ по определению стоимости объекта оценки.

9. От Оценщика не требуется появляться в суде или свидетельствовать иным образом в связи с проведением данной оценки, иначе как по официальному вызову суда.

10. В условиях пандемии определенная величина стоимости после даты оценки может существенно измениться. Определенную в отчете величину стоимости при существенных колебаниях следует рассматривать в качестве рекомендуемой в течение срока, меньшего, чем 6 месяцев (135-ФЗ ст.12).

3.2. Заявление о соответствии

Оценщик делает заявление о том, что:

- факты, представленные в отчете правильны и основываются на знаниях оценщика;
- анализ и заключения ограничены только сообщенными допущениями и условиями;
- оценщик не имел интереса в оцениваемом имуществе;
- гонорар оценщика не зависит от любых аспектов отчета;
- оценка была проведена в соответствии с кодексом этики и стандартами поведения;
- образование оценщика соответствует необходимым требованиям;
- оценщик имеет опыт оценки аналогичного имущества и знает район его нахождения;
- никто, кроме лиц, указанных в отчете не обеспечивал профессиональной помощи в подготовке отчета.

Оценщик, Делов А.И. _____

4. СВЕДЕНИЯ О ЗАКАЗЧИКЕ ОЦЕНКИ И ОБ ОЦЕНЩИКЕ

4.1. Сведения о Заказчике

Организационно-правовая форма	Закрытое акционерное общество
Полное наименование	Закрытое акционерное общество управляющая компания «РВМ Капитал» доверительное управление закрытым паевым инвестиционным фондом недвижимости «РВМ – Подмосковный»
Место нахождения	105064, г. Москва, ул. Земляной Вал, д. 9, этаж 8, помещение I, комнаты 1, 3-7
ОГРН	1057749282810
Дата присвоения ОГРН	29.11.2005 г.
Дата регистрации юридического лица	29.11.2005 г.

4.2. Сведения об Оценщике, работающем на основании трудового договора

Фамилия Имя Отчество	Делов Андрей Игоревич
Дополнительные сведения	Почтовый адрес: 125284, город Москва, ш. Хорошёвское, д. 32А, пом XIII ком. 83,87 Тел.: +7 (499) 550-1509 Эл. адрес: delov@fundocenka.com
Информация о членстве в саморегулируемой организации оценщиков	Членство в СРО – член Общероссийской общественной организации «Российское общество оценщиков»; включен в реестр оценщиков за регистрационным № 009234. Общероссийская общественная организация «Российское общество оценщиков» 107078, 1-ый Басманный переулок, д.2А, офис 5. Контактный телефон. (495) 657-8637 Внесен в единый государственный реестр саморегулируемых организаций оценщиков за рег. № 0003, 09.07.2007 г.
Номер и дата выдачи документа, подтверждающего получение профессиональных знаний в области оценочной деятельности	Диплом о среднем профессиональном образовании КОБ №0207202 по специальности «Оценка (по отраслям и областям применения)», выданный колледжем учреждения «Академия экономики и статистики» 26.06.2008 г. Диплом о высшем образовании ЖБ №0202232 по специальности «Оценка», выданный Алматинской академией экономики и статистики 07.06.2010 г.
Номер, дата и направление квалификационного аттестата в области оценочной деятельности	№ 002928-1 от 02.02.2018 г. по направлению «Оценка недвижимости»
Сведения о страховании гражданской ответственности оценщика	Ответственность оценщика застрахована в ОАО «АльфаСтрахование», полис обязательного страхования ответственности оценщика №0991R/776/90241/19 от 17 декабря 2019 г. обязательного страхования ответственности оценщика, период страхования: с 01 января 2020 г. по 31 декабря 2020 г., лимит ответственности страховщика – 5 000 000 (Пять миллионов) рублей.
Стаж работы в оценочной деятельности, лет	9
Местонахождение оценщика	125284, город Москва, ш. Хорошёвское, д. 32А, пом XIII ком. 83,87
Основание для проведения оценщиком оценки объекта оценки	Трудовой договор № ТД-20 от 03.06.2014 г.
Степень участия оценщика в проведении оценки объекта оценки	a) сбор информации об объекте оценки; b) анализ рынка объекта оценки; c) расчет справедливой стоимости объекта оценки; d) формирование отчёта об оценке.
Сведения о независимости оценщика	Настоящим Оценщик подтверждает полное соблюдение принципов независимости, установленных ст. 16 Федерального закона от 29.07.1998 № 135-ФЗ «Об оценочной деятельности в Российской Федерации», при осуществлении оценочной деятельности и составлении настоящего отчета об оценке. Оценщик не является учредителем, собственником, акционером, должностным лицом или работником юридического лица - заказчика, лицом, имеющим имущественный интерес в объекте оценки.

	Оценщик не состоит с указанными лицами в близком родстве или свойстве. Оценщик не имеет в отношении объекта оценки вещных или обязательственных прав вне договора и не является участником (членом) или кредитором юридического лица – заказчика, равно как и заказчик не является кредитором или страховщиком оценщика. Размер оплаты оценщику за проведение оценки объекта оценки не зависит от итоговой величины стоимости объекта оценки, указанной в настоящем отчете об оценке.

4.3. Сведения о юридическом лице, с которым Оценщик заключил трудовой договор

Организационно-правовая форма	Общество с ограниченной ответственности
Полное наименование	Общество с ограниченной ответственности «ФандОценка»
Место нахождения	125284, город Москва, ш. Хорошёвское, д. 32А, пом XIII ком. 83,87
Сведения о страховании при осуществлении оценочной деятельности	ООО «ФандОценка» - ответственность юридического лица застрахована в АО «АльфаСтрахование», договор (полис) обязательного страхования ответственности Оценочной компании № 0991R/776/90242/19 от 17 декабря 2019 года, лимит ответственности страховщика в период с 01 января 2020 г. по 31 декабря 2020 г. – 100 000 000 (Сто миллионов) рублей.
ОГРН	1107746432903
Дата присвоения ОГРН	26.05.2010 г.
Дата регистрации юридического лица	26.05.2010 г.
Сведения о независимости юридического лица, с которым оценщик заключил трудовой договор	Настоящим Общество с ограниченной ответственностью «ФандОценка» подтверждает полное соблюдение принципов независимости, установленных ст. 16 Федерального закона от 29.07.1998 № 135-ФЗ «Об оценочной деятельности в Российской Федерации». Общество с ограниченной ответственностью «ФандОценка» подтверждает, что не имеет имущественного интереса в объекте оценки и (или) не является аффилированным лицом заказчика. Размер денежного вознаграждения за проведение оценки объекта оценки не зависит от итоговой величины стоимости объекта оценки, указанной в настоящем отчете об оценке

5. ИНФОРМАЦИЯ ОБО ВСЕХ ПРИВЛЕЧЕННЫХ К ПРОВЕДЕНИЮ ОЦЕНКИ И ПОДГОТОВКЕ ОТЧЕТА ОБ ОЦЕНКЕ ОРГАНИЗАЦИЯХ И СПЕЦИАЛИСТАХ С УКАЗАНИЕМ ИХ КВАЛИФИКАЦИИ, И СТЕПЕНИ УЧАСТИЯ В ПРОВЕДЕНИИ ОЦЕНКИ ОБЪЕКТА ОЦЕНКИ

Иные организации и специалисты не привлекались.

6. ОСНОВНЫЕ ФАКТЫ И ВЫВОДЫ

6.1. Основание для проведения оценщиком оценки объекта оценки

Основанием проведения оценки является Задание на оценку № 14/20 от 12.11.2020 г. к Договору № ФО/15-2015 от «15» апреля 2015 года, заключенный между Закрытым акционерным обществом «РВМ Капитал» Д.У. Закрытого паевого инвестиционного фонда недвижимости «РВМ Подмосковный», именуемым в дальнейшем «Заказчик» и Обществом с ограниченной ответственностью «ФандОценка», именуемым в дальнейшем «Исполнитель».

Порядковый номер отчета 417/20, дата составления 18 ноября 2020 года.

6.2. Цель оценки

Целью оценки является определение рыночной (справедливой) стоимости права собственности на объект оценки, вид которой определяется в задании на оценку с учетом предполагаемого использования результата оценки (Международный стандарт финансовой отчетности (IFRS) 13 «Оценка справедливой стоимости», Федеральный стандарт оценки «Цель оценки и виды стоимости (ФСО №2)»).

6.3. Общая информация, идентифицирующая объект оценки

Объектом оценки являются Земельные участки (59 ед.) расположенные в Раменском, Орехово-Зуевском и Клинском районах Московской области, входящие в состав активов Закрытого паевого инвестиционного фонда недвижимости «РВМ - Подмосковный»

6.4. Результаты оценки, полученные при применении различных подходов к оценке

В результате проведения расчетов различными подходами были получены следующие значения стоимости объекта оценки:

Объект оценки	Результаты оценки, полученные при применении различных подходов к оценке		
	Затратный подход, руб.	Сравнительный подход, руб.	Доходный подход, руб.
Земельные участки (59 ед.) расположенные в Раменском, Орехово-Зуевском и Клинском районах Московской области, входящие в состав активов Закрытого паевого инвестиционного фонда недвижимости «РВМ - Подмосковный»	Не применялся	**459 624 800**	Не применялся

6.5. Итоговая величина стоимости объекта оценки

На основании предоставленной информации, выполненного анализа и расчетов рекомендуемая нами итоговая величина рыночной (справедливой) стоимости объекта оценки, с необходимыми допущениями и ограничениями по состоянию на дату оценки, составляет:

459 624 800 (Четыреста пятьдесят девять миллионов шестьсот двадцать четыре тысячи восемьсот) рублей, без учета НДС[1],

в том числе:

№ п/п	Объект оценки	Кадастровый номер	Площадь, кв.м.	Рыночная (справедливая) стоимость, руб.
1	Земельный участок. Категория земли - земли сельскохозяйственного назначения. Разрешенное использование - Для дачного строительства	50:23:0010378:0010	91 670	7 556 400
2	Земельный участок. Категория земли - земли сельскохозяйственного назначения. Разрешенное использование - Для дачного строительства	50:23:0010378:0020	387 392	24 707 900
3	Земельный участок. Категория земли - земли сельскохозяйственного назначения. Разрешенное использование - Для дачного строительства	50:23:0010378:187	29 542	2 978 700
4	Земельный участок. Категория земли - земли сельскохозяйственного назначения. Разрешенное использование - Для дачного строительства	50:23:0010378:189	29 797	3 000 000

1 В соответствии с подпунктом 6 пункта 2 статьи 146 главы 21 «Налог на добавленную стоимость» Налогового кодекса Российской Федерации операции по реализации земельных участков (долей в них) не облагаются налогом на добавленную стоимость.

№ п/п	Объект оценки	Кадастровый номер	Площадь, кв.м.	Рыночная (справедливая) стоимость, руб.
5	Земельный участок. Категория земли - земли сельскохозяйственного назначения. Разрешенное использование - Для дачного строительства	50:23:0010378:188	27 396	2 799 900
6	Земельный участок. Категория земли - земли сельскохозяйственного назначения. Разрешенное использование - Для дачного строительства	50:23:0010378:192	15 822	1 783 100
7	Земельный участок. Категория земли - земли сельскохозяйственного назначения. Разрешенное использование - Для дачного строительства	50:23:0010378:557	27 606	2 817 700
8	Земельный участок. Категория земли - земли сельскохозяйственного назначения. Разрешенное использование - Для дачного строительства	50:23:0010378:564	27 606	2 817 700
9	Земельный участок. Категория земли - земли сельскохозяйственного назначения. Разрешенное использование - Для дачного строительства	50:23:0010378:567	27 829	2 836 100
10	Земельный участок. Категория земли - земли сельскохозяйственного назначения. Разрешенное использование - Для дачного строительства	50:23:0010378:565	27 606	2 817 700
11	Земельный участок. Категория земли - земли сельскохозяйственного назначения. Разрешенное использование - Для дачного строительства	50:23:0010378:566	27 606	2 817 700
12	Земельный участок. Категория земли - земли сельскохозяйственного назначения. Разрешенное использование - Для дачного строительства	50:23:0010378:558	27 558	2 813 400
13	Земельный участок. Категория земли - земли сельскохозяйственного назначения. Разрешенное использование - Для дачного строительства	50:23:0010378:559	26 898	2 757 900
14	Земельный участок. Категория земли - земли сельскохозяйственного назначения. Разрешенное использование - Для дачного строительства	50:23:0010367:6	26 763	2 746 700
15	Земельный участок. Категория земли - земли сельскохозяйственного назначения. Разрешенное использование - Для дачного строительства	50:23:0010378:560	27 605	2 817 600
16	Земельный участок. Категория земли - земли сельскохозяйственного назначения. Разрешенное использование - Для дачного строительства	50:23:0010378:561	26 605	2 733 400
17	Земельный участок. Категория земли - земли сельскохозяйственного назначения. Разрешенное использование - Для дачного строительства	50:23:0010378:562	27 606	2 817 700
18	Земельный участок. Категория земли - земли сельскохозяйственного назначения. Разрешенное использование - Для дачного строительства	50:23:0010378:563	27 605	2 817 600
19	Земельный участок. Категория земли - земли сельскохозяйственного назначения. Разрешенное использование - Для дачного строительства	50:23:0020459:22	29 600	2 636 800
20	Земельный участок. Категория земли - земли сельскохозяйственного назначения. Разрешенное использование - Для дачного строительства	50:23:0020379:0020	120 983	8 839 000
21	Земельный участок. Категория земли - земли сельскохозяйственного назначения. Разрешенное использование - Для дачного строительства	50:23:0020379:0008	94 600	7 220 800
22	Земельный участок. Категория земли - земли сельскохозяйственного назначения. Разрешенное использование - Для дачного строительства	50:23:0020379:0007	129 700	9 359 200
23	Земельный участок. Категория земли - земли сельскохозяйственного назначения. Разрешенное использование - Для дачного строительства	50:23:0020393:0013	620 376	34 344 000
24	Земельный участок. Категория земли - земли сельскохозяйственного назначения. Разрешенное использование - Для дачного строительства	50:23:0020379:0009	271 500	17 175 100
25	Земельный участок. Категория земли - земли сельскохозяйственного назначения. Разрешенное использование - Для дачного строительства	50:23:0020379:0019	16 664	1 732 600
26	Земельный участок. Категория земли - земли сельскохозяйственного назначения. Разрешенное использование - Для дачного строительства	50:23:0020379:0014	23 119	2 267 700
27	Земельный участок. Категория земли - земли сельскохозяйственного назначения. Разрешенное использование - Для дачного строительства	50:23:0020379:0005	77 300	6 116 000
28	Земельный участок. Категория земли - земли сельскохозяйственного назначения. Разрешенное использование - Для дачного строительства	50:23:0020379:0013	226 298	14 788 600

№ п/п	Объект оценки	Кадастровый номер	Площадь, кв.м.	Рыночная (справедливая) стоимость, руб.
29	Земельный участок. Категория земли - земли сельскохозяйственного назначения. Разрешенное использование - Для дачного строительства	50:23:0020462:0005	908 498	42 926 500
30	Земельный участок. Категория земли - земли сельскохозяйственного назначения. Разрешенное использование - Для дачного строительства	50:23:0000000:160253	96 844	7 361 100
31	Земельный участок. Категория земли - земли сельскохозяйственного назначения. Разрешенное использование - Для дачного строительства	50:23:0000000:160254	210 902	13 957 500
32	Земельный участок. Категория земли - земли сельскохозяйственного назначения. Разрешенное использование - Для дачного строительства	50:23:0000000:160257	824 078	42 786 100
33	Земельный участок. Категория земли - земли сельскохозяйственного назначения. Разрешенное использование - Для дачного строительства	50:23:0000000:160255	211 473	13 986 800
34	Земельный участок. Категория земли - земли сельскохозяйственного назначения. Разрешенное использование - Для дачного строительства	50:23:0000000:161240	230 295	15 876 500
35	Земельный участок. Категория земли - земли сельскохозяйственного назначения. Разрешенное использование - Для дачного строительства	50:23:0000000:161241	263 061	17 709 300
36	Земельный участок. Категория земли - земли сельскохозяйственного назначения. Разрешенное использование - Для дачного строительства	50:23:0020393:1894	301 329	19 800 300
37	Земельный участок. Категория земли - земли сельскохозяйственного назначения. Разрешенное использование - Для дачного строительства	50:23:0010358:120	29 152	2 540 600
38	Земельный участок. Категория земли - земли сельскохозяйственного назначения. Разрешенное использование - Для дачного строительства	50:23:0010358:122	28 975	2 527 800
39	Земельный участок. Категория земли - земли сельскохозяйственного назначения. Разрешенное использование - Для дачного строительства	50:23:0010358:121	29 826	2 588 600
40	Земельный участок. Категория земли - земли сельскохозяйственного назначения. Разрешенное использование - Для дачного строительства	50:23:0010358:128	29 614	2 573 500
41	Земельный участок. Категория земли - земли сельскохозяйственного назначения. Разрешенное использование - Для дачного строительства	50:23:0010371:23	29 830	2 588 900
42	Земельный участок. Категория земли - земли сельскохозяйственного назначения. Разрешенное использование - Для дачного строительства	50:23:0010371:26	29 917	2 595 300
43	Земельный участок. Категория земли - земли сельскохозяйственного назначения. Разрешенное использование - Для дачного строительства	50:23:0010371:27	29 491	2 564 800
44	Земельный участок. Категория земли - земли сельскохозяйственного назначения. Разрешенное использование - Для дачного строительства	50:23:0010371:22	29 143	2 539 800
45	Земельный участок. Категория земли - земли сельскохозяйственного назначения. Разрешенное использование - Для дачного строительства	50:23:0010371:17	29 713	2 580 600
46	Земельный участок. Категория земли - земли сельскохозяйственного назначения. Разрешенное использование - Для дачного строительства	50:23:0000000:160259	2 182	99 000
47	Земельный участок. Категория земли - земли сельскохозяйственного назначения. Разрешенное использование - Для дачного строительства	50:03:0070280:22	922 847	48 274 100
48	Земельный участок. Категория земли - земли сельскохозяйственного назначения. Разрешенное использование - для сельскохозяйственного производства	50:23:0020394:0005	70 400	2 573 100
49	Земельный участок. Категория земли - земли сельскохозяйственного назначения. Разрешенное использование - для сельскохозяйственного производства	50:23:0020394:0006	119 158	3 964 400
50	Земельный участок. Категория земли - земли сельскохозяйственного назначения. Разрешенное использование - для сельскохозяйственного производства	50:23:0020394:9	21 109	771 500
51	Земельный участок. Категория земли - земли сельскохозяйственного назначения. Разрешенное использование - для сельскохозяйственного производства	50:23:0020394:19	28 283	1 033 700

№ п/п	Объект оценки	Кадастровый номер	Площадь, кв.м.	Рыночная (справедливая) стоимость, руб.
52	Земельный участок. Категория земли - земли сельскохозяйственного назначения. Разрешенное использование - для сельскохозяйственного производства	50:23:0020394:15	23 096	844 200
53	Земельный участок. Категория земли - земли сельскохозяйственного назначения. Разрешенное использование - для сельскохозяйственного производства	50:23:0020394:14	27 622	1 009 600
54	Земельный участок. Категория земли - земли сельскохозяйственного назначения. Разрешенное использование - для сельскохозяйственного производства	50:23:0020394:13	21 157	773 300
55	Земельный участок. Категория земли - земли сельскохозяйственного назначения. Разрешенное использование - для сельскохозяйственного производства	50:23:0010367:10	29 835	1 125 400
56	Земельный участок. Категория земли - земли сельскохозяйственного назначения. Разрешенное использование - для сельскохозяйственного производства	50:23:0010367:7	20 483	772 600
57	Земельный участок. Категория земли - земли сельскохозяйственного назначения. Разрешенное использование - для сельскохозяйственного производства	50:23:0010367:9	20 189	761 500
58	Земельный участок. Категория земли - земли сельскохозяйственного назначения. Разрешенное использование - для сельскохозяйственного производства	50:23:0010378:568	27 606	1 041 300
59	Земельный участок. Категория земли - земли сельскохозяйственного назначения. Разрешенное использование - для сельскохозяйственного производства	50:24:0060416:10	2 706 422	18 160 100
	Итого			**459 624 800**

6.6. Ограничения и пределы применения полученной итоговой стоимости

Полученный результат может быть использован лишь с учетом следующих ограничений:

- Настоящий отчет достоверен лишь в полном объеме и лишь в указанных в нем целях в Разделе 1 Отчета. Иное использование результатов оценки не предусматривается. Ни заказчик, ни оценщик не могут использовать отчет иначе, чем это предусмотрено договором на оценку.
- Приведенные в отчете величины стоимости действительны лишь на дату оценки. Оценщик не несет ответственности за последующие изменения рыночных условий. Общедоступная информация и методический инструментарий по независящим от Оценщика объективным причинам не позволяют достоверно спрогнозировать влияние пандемии на ценообразование рынка объекта оценки. Условия, для которых выполненные расчеты являются корректными (сценарий социально-экономического и отраслевого развития в условиях пандемии). При развитии ситуации по иному сценарию результат оценки может быть иным.
- Отчет об оценке содержит профессиональное мнение Оценщика относительно величины стоимости Объекта и не является гарантией того, что рассматриваемый Объект будет отчужден по указанной стоимости.
- После даты оценки определенная в отчете об оценке итоговая величина стоимости может значительно измениться в условиях пандемии. Поэтому определенную в отчете об оценке величину стоимости предпочтительно рассматривать в качестве рекомендуемой для целей, указанных в ст. 12 Федерального Закона № 135-ФЗ от 29.07.1998 «Об оценочной деятельности», в течение срока, меньшего, чем 6 месяцев.
- Использование отдельных положений и выводов вне контекста всего Отчета не предусматривается и может привести к искажению результатов оценки.

Оценщик, Делов А.И.

7. ОПИСАНИЕ ОБЪЕКТА ОЦЕНКИ С УКАЗАНИЕМ ПЕРЕЧНЯ ДОКУМЕНТОВ, ИСПОЛЬЗУЕМЫХ ОЦЕНЩИКОМ И УСТАНАВЛИВАЮЩИХ КОЛИЧЕСТВЕННЫЕ И КАЧЕСТВЕННЫЕ ХАРАКТЕРИСТИКИ ОБЪЕКТА ОЦЕНКИ

7.1. Перечень документов, используемых Оценщиком и устанавливающих количественные и качественные характеристики объекта оценки

Перечень документов, используемых Оценщиком и устанавливающих количественные и качественные характеристики объекта оценки, представлен в следующей таблице.

Таблица 7.1-1 Опись полученных от Заказчика документов

№ п/п	Кадастровый номер	Правоустанавливающий документ	Серия, номер документа	Дата выдачи документа
1.	50:23:0010378:0010	Свидетельство о регистрации права	50-БА 683341	01.12.2015
2.	50:23:0010378:0020	Свидетельство о регистрации права	50-БА 683342	01.12.2015
3.	50:23:0010378:187	Выписка из Единого государственного реестра прав	50/023/001/2016-1380	11.03.2016
4.	50:23:0010378:189	Выписка из Единого государственного реестра прав	50/023/001/2016-571	13.02.2016
5.	50:23:0010378:188	Выписка из Единого государственного реестра прав	50/023/001/2016-593	13.02.2016
6.	50:23:0010378:192	Выписка из Единого государственного реестра прав	50/023/001/2016-490	13.02.2016
7.	50:23:0010378:557	Выписка из Единого государственного реестра прав	50/023/001/2016-561	13.02.2016
8.	50:23:0010378:564	Выписка из Единого государственного реестра прав	50/023/001/2016-603	13.02.2016
9.	50:23:0010378:567	Выписка из Единого государственного реестра прав	50/023/001/2016-1343	11.03.2016
10.	50:23:0010378:565	Выписка из Единого государственного реестра прав	50/023/001/2016-602	13.02.2016
11.	50:23:0010378:566	Выписка из Единого государственного реестра прав	50/023/001/2016-574	13.02.2016
12.	50:23:0010378:558	Выписка из Единого государственного реестра прав	50/023/001/2016-576	13.02.2016
13.	50:23:0010378:559	Выписка из Единого государственного реестра прав	50/023/001/2016-1368	11.03.2016
14.	50:23:0010367:6	Выписка из Единого государственного реестра прав	50/023/001/2016-1205	10.03.2016
15.	50:23:0010378:560	Выписка из Единого государственного реестра прав	50/023/001/2016-577	13.02.2016
16.	50:23:0010378:561	Выписка из Единого государственного реестра прав	50/023/001/2016-1299	11.03.2016
17.	50:23:0010378:562	Выписка из Единого государственного реестра прав	50/023/001/2016-588	13.02.2016
18.	50:23:0010378:563	Выписка из Единого государственного реестра прав	50/023/001/2016-565	13.02.2016
19.	50:23:0020459:22	Выписка из Единого государственного реестра прав	50/023/001/2016-579	13.02.2016
20.	50:23:0020379:20	Выписка из Единого государственного реестра прав	50/023/001/2016-443	13.02.2016
21.	50:23:0020379:8	Выписка из Единого государственного реестра прав	50/023/001/2016-472	13.02.2016
22.	50:23:0020379:7	Выписка из Единого государственного реестра прав	50/023/001/2016-431	13.02.2016
23.	50:23:0020393:0013	Выписка из Единого государственного реестра прав	50/023/001/2016-462	13.02.2016
24.	50:23:0020379:9	Выписка из Единого государственного реестра прав	50/023/001/2016-389	13.02.2016
25.	50:23:0020379:0019	Выписка из Единого государственного реестра прав	50/023/001/2016-534	13.02.2016
26.	50:23:0020379:0014	Выписка из Единого государственного реестра прав	50/023/001/2016-530	13.02.2016
27.	50:23:0020379:5	Выписка из Единого государственного реестра прав	50/023/001/2016-384	13.02.2016
28.	50:23:0020379:13	Выписка из Единого государственного реестра прав	50/023/001/2016-460	13.02.2016
29.	50:23:0020462:5	Выписка из Единого государственного реестра прав	50/023/001/2016-455	13.02.2016
30.	50:23:0000000:160253	Выписка из Единого государственного реестра прав	б/н	06.08.2018г.
31.	50:23:0000000:160254	Выписка из Единого государственного реестра прав	б/н	06.08.2018г.
32.	50:23:0000000:160257	Выписка из Единого государственного реестра прав	б/н	06.08.2018г.
33.	50:23:0000000:160255	Выписка из Единого государственного реестра прав	99/2019/274800559	26.07.2019г.
34.	50:23:0000000:161240	Выписка из Единого государственного реестра прав	б/н	04.06.2019
35.	50:23:0000000:161241	Выписка из Единого государственного реестра прав	б/н	04.06.2019
36.	50:23:0020393:1894	Выписка из Единого государственного реестра прав	б/н	04.06.2019
37.	50:23:0000000:160259	Выписка из Единого государственного реестра прав	б/н	06.08.2018г.
38.	50:23:0020394:5	свидетельство о регистрации права	50-БА 683343	01.12.2015
39.	50:23:0020394:6	свидетельство о регистрации права	50-БА 653172	11.12.2015
40.	50:23:0020394:9	Выписка из Единого государственного реестра прав	50/023/001/2016-484	13.02.2016
41.	50:23:0020394:19	Выписка из Единого государственного реестра прав	50/023/001/2016-421	13.02.2016
42.	50:23:0020394:15	Выписка из Единого государственного реестра прав	50/023/001/2016-396	13.02.2016
43.	50:23:0020394:14	Выписка из Единого государственного реестра прав	50/023/001/2016-408	13.02.2016
44.	50:23:0020394:13	Выписка из Единого государственного реестра прав	50/023/001/2016-409	13.02.2016
45.	50:23:0010367:10	Выписка из Единого государственного реестра прав	50/023/001/2016-461	13.02.2016
46.	50:23:0010367:7	Выписка из Единого государственного реестра прав	50/023/001/2016-489	13.02.2016
47.	50:23:0010367:9	Выписка из Единого государственного реестра прав	50/023/001/2016-495	13.02.2016
48.	50:23:0010378:568	Выписка из Единого государственного реестра прав	50/023/001/2016-573	13.02.2016
49.	50:24:0060416:10	Свидетельство о государственной регистрации права	50-АГ № 631400	31.07.2012
50.	50:03:0070280:22	Выписка из Единого государственного реестра прав	50/023/001/2016-1311	11.03.2016
51.	50:23:0010358:120	Выписка из Единого государственного реестра прав	б/н	29.01.2020
52.	50:23:0010358:122	Выписка из Единого государственного реестра прав	б/н	29.01.2020
53.	50:23:0010358:121	Выписка из Единого государственного реестра прав	б/н	29.01.2020
54.	50:23:0010358:128	Выписка из Единого государственного реестра прав	б/н	29.01.2020
55.	50:23:0010371:23	Выписка из Единого государственного реестра прав	б/н	29.01.2020

56.	50:23:0010371:26	Выписка из Единого государственного реестра прав	б/н	29.01.2020
57.	50:23:0010371:27	Выписка из Единого государственного реестра прав	б/н	29.01.2020
58.	50:23:0010371:22	Выписка из Единого государственного реестра прав	б/н	29.01.2020
59.	50:23:0010371:17	Выписка из Единого государственного реестра прав	б/н	29.01.2020

7.2. Идентификация Объекта оценки

Объектом оценки являются: Земельные участки (59 ед.) расположенные в Раменском, Орехово-Зуевском и Клинском районах Московской области, входящие в состав активов Закрытого паевого инвестиционного фонда недвижимости «РВМ - Подмосковный»

Таблица 7.2-1 Количественные и качественные характеристики Объекта оценки

№ п/п	Объект права, категория земель, разрешенное использование	Адрес объекта	Кадастровый номер	Площадь кв. м/сот.	Удаление от МКАД, км.	Наличие коммуникаций	Зарегистрированные права	Ограничения (обременения) права
1.	Земельный участок. Категория земли - земли сельскохозяйственного назначения. Разрешенное использование - Для дачного строительства	Московская область, Раменский район, с.п. Гжельское, д. Минино	50:23:0010378:0010	916,70	46	Есть возможность подключения	Общая долевая собственность	Доверительное управление
2.	Земельный участок. Категория земли - земли сельскохозяйственного назначения. Разрешенное использование - Для дачного строительства	Московская область, Раменский район, с.п. Гжельское, д. Минино	50:23:0010378:0020	3 873,92	46	Есть возможность подключения	Общая долевая собственность	Доверительное управление
3.	Земельный участок. Категория земли - земли сельскохозяйственного назначения. Разрешенное использование - Для дачного строительства	Московская область, Раменский район, с.п. Гжельское, д. Минино	50:23:0010378:187	295,42	46	Есть возможность подключения	Общая долевая собственность	Доверительное управление
4.	Земельный участок. Категория земли - земли сельскохозяйственного назначения. Разрешенное использование - Для дачного строительства	Московская область, Раменский район, с.п. Гжельское, д. Минино	50:23:0010378:189	297,97	46	Есть возможность подключения	Общая долевая собственность	Доверительное управление
5.	Земельный участок. Категория земли - земли сельскохозяйственного назначения. Разрешенное использование - Для дачного строительства	Московская область, Раменский район, с.п. Гжельское, д. Минино	50:23:0010378:188	273,96	46	Есть возможность подключения	Общая долевая собственность	Доверительное управление
6.	Земельный участок. Категория земли - земли сельскохозяйственного назначения. Разрешенное использование - Для дачного строительства	Московская область, Раменский район, с.п. Гжельское, д. Минино	50:23:0010378:192	158,22	46	Есть возможность подключения	Общая долевая собственность	Доверительное управление
7.	Земельный участок. Категория земли - земли сельскохозяйственного назначения. Разрешенное использование - Для дачного строительства	Московская область, Раменский район, с.п. Гжельское, д. Минино	50:23:0010378:557	276,06	46	Есть возможность подключения	Общая долевая собственность	Доверительное управление
8.	Земельный участок. Категория земли - земли сельскохозяйственного назначения. Разрешенное использование - Для дачного строительства	Московская область, Раменский район, с.п. Гжельское, д. Минино	50:23:0010378:564	276,06	46	Есть возможность подключения	Общая долевая собственность	Доверительное управление
9.	Земельный участок. Категория земли - земли сельскохозяйственного назначения. Разрешенное использование - Для дачного строительства	Московская область, Раменский район, с.п. Гжельское, д. Минино	50:23:0010378:567	278,29	46	Есть возможность подключения	Общая долевая собственность	Доверительное управление
10.	Земельный участок. Категория земли - земли сельскохозяйственного назначения. Разрешенное использование - Для дачного строительства	Московская область, Раменский район, с.п. Гжельское, д. Минино	50:23:0010378:565	276,06	46	Есть возможность подключения	Общая долевая собственность	Доверительное управление
11.	Земельный участок. Категория земли - земли сельскохозяйственного назначения. Разрешенное использование - Для дачного строительства	Московская область, Раменский район, с.п. Гжельское, д. Минино	50:23:0010378:566	276,06	46	Есть возможность подключения	Общая долевая собственность	Доверительное управление
12.	Земельный участок. Категория земли - земли сельскохозяйственного назначения. Разрешенное использование - Для дачного строительства	Московская область, Раменский район, с.п. Гжельское, д. Минино	50:23:0010378:558	275,58	46	Есть возможность подключения	Общая долевая собственность	Доверительное управление
13.	Земельный участок. Категория земли - земли сельскохозяйственного назначения. Разрешенное использование - Для дачного строительства	Московская область, Раменский район, с.п. Гжельское, д. Минино	50:23:0010378:559	268,98	46	Есть возможность подключения	Общая долевая собственность	Доверительное управление
14.	Земельный участок. Категория земли - земли сельскохозяйственного назначения. Разрешенное использование - Для дачного строительства	Московская область, Раменский район, с.п. Гжельское, д. Минино	50:23:0010367:6	267,63	46	Есть возможность подключения	Общая долевая собственность	Доверительное управление

№ п/п	Объект права, категория земель, разрешенное использование	Адрес объекта	Кадастровый номер	Площадь кв. м/сот.	Удаление от МКАД, км.	Наличие коммуникаций	Зарегистрированные права	Ограничения (обременения) права
15.	Земельный участок. Категория земли - земли сельскохозяйственного назначения. Разрешенное использование - Для дачного строительства	Московская область, Раменский район, с.п. Гжельское, д. Минино	50:23:0010378:560	276,05	46	Есть возможность подключения	Общая долевая собственность	Доверительное управление
16.	Земельный участок. Категория земли - земли сельскохозяйственного назначения. Разрешенное использование - Для дачного строительства	Московская область, Раменский район, с.п. Гжельское, д. Минино	50:23:0010378:561	266,05	46	Есть возможность подключения	Общая долевая собственность	Доверительное управление
17.	Земельный участок. Категория земли - земли сельскохозяйственного назначения. Разрешенное использование - Для дачного строительства	Московская область, Раменский район, с.п. Гжельское, д. Минино	50:23:0010378:562	276,06	46	Есть возможность подключения	Общая долевая собственность	Доверительное управление
18.	Земельный участок. Категория земли - земли сельскохозяйственного назначения. Разрешенное использование - Для дачного строительства	Московская область, Раменский район, с.п. Гжельское, д. Минино	50:23:0010378:563	276,05	46	Есть возможность подключения	Общая долевая собственность	Доверительное управление
19.	Земельный участок. Категория земли - земли сельскохозяйственного назначения. Разрешенное использование - Для дачного строительства	Московская область, Раменский район, с.п. Новохаритоновское, с. Карпово	50:23:0020459:22	296,00	55	Есть возможность подключения	Общая долевая собственность	Доверительное управление
20.	Земельный участок. Категория земли - земли сельскохозяйственного назначения. Разрешенное использование - Для дачного строительства	Московская область, Раменский район, с.п. Новохаритоновское, д. Бахтеево	50:23:0020379:0020	1 209,83	51	Есть возможность подключения	Общая долевая собственность	Доверительное управление
21.	Земельный участок. Категория земли - земли сельскохозяйственного назначения. Разрешенное использование - Для дачного строительства	Московская область, Раменский район, с.п. Новохаритоновское, д. Бахтеево	50:23:0020379:0008	946,00	51	Есть возможность подключения	Общая долевая собственность	Доверительное управление
22.	Земельный участок. Категория земли - земли сельскохозяйственного назначения. Разрешенное использование - Для дачного строительства	Московская область, Раменский район, с.п. Гжельское, д. Бахтеево	50:23:0020379:0007	1 297,00	51	Есть возможность подключения	Общая долевая собственность	Доверительное управление
23.	Земельный участок. Категория земли - земли сельскохозяйственного назначения. Разрешенное использование - Для дачного строительства	Московская область, Раменский район, с.п. Гжельское, с. Речицы	50:23:0020393:0013	6 203,76	50	Есть возможность подключения	Общая долевая собственность	Доверительное управление
24.	Земельный участок. Категория земли - земли сельскохозяйственного назначения. Разрешенное использование - Для дачного строительства	Московская область, Раменский район, с.п. Новохаритоновское, д. Бахтеево	50:23:0020379:0009	2 715,00	51	Есть возможность подключения	Общая долевая собственность	Доверительное управление
25.	Земельный участок. Категория земли - земли сельскохозяйственного назначения. Разрешенное использование - Для дачного строительства	Московская область, Раменский район, с.п. Новохаритоновское, д. Меткомелино	50:23:0020379:0019	166,64	51	Есть возможность подключения	Общая долевая собственность	Доверительное управление
26.	Земельный участок. Категория земли - земли сельскохозяйственного назначения. Разрешенное использование - Для дачного строительства	Московская область, Раменский район, с.п. Новохаритоновское, д. Меткомелино	50:23:0020379:0014	231,19	51	Есть возможность подключения	Общая долевая собственность	Доверительное управление
27.	Земельный участок. Категория земли - земли сельскохозяйственного назначения. Разрешенное использование - Для дачного строительства	Московская область, Раменский район, с.п. Новохаритоновское, д. Бахтеево	50:23:0020379:0005	773,00	51	Есть возможность подключения	Общая долевая собственность	Доверительное управление

№ п/п	Объект права, категория земель, разрешенное использование	Адрес объекта	Кадастровый номер	Площадь кв. м/сот.	Удаление от МКАД, км.	Наличие коммуникаций	Зарегистрированные права	Ограничения (обременения) права
28.	Земельный участок. Категория земли - земли сельскохозяйственного назначения. Разрешенное использование - Для дачного строительства	Московская область, Раменский район, с.п. Новохаритоновское, д. Бахтеево	50:23:0020379:0013	2 262,98	51	Есть возможность подключения	Общая долевая собственность	Доверительное управление
29.	Земельный участок. Категория земли - земли сельскохозяйственного назначения. Разрешенное использование - Для дачного строительства	Московская область, Раменский район, с.п. Новохаритоновское, д. Сидорово	50:23:0020462:0005	9 084,98	57	Есть возможность подключения	Общая долевая собственность	Доверительное управление
30.	Земельный участок, категория земель: земли сельскохозяйственного назначения, разрешенное использование: для дачного строительства с правом возведения жилого дома с правом регистрации проживания в нем	Московская область, р-н Раменский, с. Карпово	50:23:0000000:160253	968,44	51	Есть возможность подключения	Общая долевая собственность	Доверительное управление
31.	Земельный участок, категория земель: земли сельскохозяйственного назначения, разрешенное использование: для дачного строительства с правом возведения жилого дома с правом регистрации проживания в нем	Московская область, р-н Раменский, с. Карпово	50:23:0000000: 160254	2 109,02	51	Есть возможность подключения	Общая долевая собственность	Доверительное управление
32.	Земельный участок, категория земель: земли сельскохозяйственного назначения, разрешенное использование: для дачного строительства с правом возведения жилого дома с правом регистрации проживания в нем	Московская область, р-н Раменский, с. Карпово	50:23:0000000:160257	8 240,78	51	Есть возможность подключения	Общая долевая собственность	Доверительное управление
33.	Земельный участок, категория земель: земли сельскохозяйственного назначения, разрешенное использование: для дачного строительства с правом возведения жилого дома с правом регистрации проживания в нем	Московская область, р-н Раменский, с. Карпово	50:23:0000000:160255	2 114,73	51	Есть возможность подключения	Общая долевая собственность	Доверительное управление
34.	Земельный участок, категория земель: земли сельскохозяйственного назначения, разрешенное использование: для дачного строительства с правом возведения жилого дома с правом регистрации проживания в нем	Московская область, р-н Раменский, с Речицы, ул Совхозная	50:23:0000000:161240	2 302,95	47	Есть возможность подключения	Общая долевая собственность	Доверительное управление
35.	Земельный участок, категория земель: земли сельскохозяйственного назначения, разрешенное использование: для дачного строительства с правом возведения жилого дома с правом регистрации проживания в нем	Московская область, р-н Раменский, с Речицы, ул Совхозная	50:23:0000000:161241	2 630,61	47	Есть возможность подключения	Общая долевая собственность	Доверительное управление
36.	Земельный участок, категория земель: земли сельскохозяйственного назначения, разрешенное использование: для дачного строительства с правом возведения жилого дома с правом регистрации проживания в нем	Московская область, р-н Раменский, с Речицы, ул Совхозная	50:23:0020393:1894	3 013,29	47	Есть возможность подключения	Общая долевая собственность	Доверительное управление
37.	Земельный участок, категория земель: земли сельскохозяйственного назначения, разрешенное использование: для дачного строительства с правом возведения жилого дома с правом регистрации проживания в нем	Московская область, р-н Раменский, с. Карпово	50:23:0000000:160259	21,82	51	Есть возможность подключения	Общая долевая собственность	Доверительное управление

№ п/п	Объект права, категория земель, разрешенное использование	Адрес объекта	Кадастровый номер	Площадь кв. м/сот.	Удаление от МКАД, км.	Наличие коммуникаций	Зарегистрированные права	Ограничения (обременения) права
38.	Земельный участок. Категория земли - земли сельскохозяйственного назначения. Разрешенное использование - Для сельскохозяйственного производства	Московская область, Раменский район, с.п. Гжельское, д. Фенино	50:23:0020394:0005	704,00	45	Есть возможность подключения	Общая долевая собственность	Доверительное управление
39.	Земельный участок. Категория земли - земли сельскохозяйственного назначения. Разрешенное использование - Для сельскохозяйственного производства	Московская область, Раменский район, с.п. Гжельское, д. Фенино	50:23:0020394:0006	1 191,58	45	Есть возможность подключения	Общая долевая собственность	Доверительное управление
40.	Земельный участок. Категория земли - земли сельскохозяйственного назначения. Разрешенное использование - Для сельскохозяйственного производства	Московская область, Раменский район, с.п. Гжельское, д. Фенино	50:23:0020394:9	211,09	45	Есть возможность подключения	Общая долевая собственность	Доверительное управление
41.	Земельный участок. Категория земли - земли сельскохозяйственного назначения. Разрешенное использование - Для сельскохозяйственного производства	Московская область, Раменский район, с.п. Гжельское, д. Фенино	50:23:0020394:19	282,83	45	Есть возможность подключения	Общая долевая собственность	Доверительное управление
42.	Земельный участок. Категория земли - земли сельскохозяйственного назначения. Разрешенное использование - Для сельскохозяйственного производства	Московская область, Раменский район, с.п. Гжельское, д. Фенино	50:23:0020394:15	230,96	45	Есть возможность подключения	Общая долевая собственность	Доверительное управление
43.	Земельный участок. Категория земли - земли сельскохозяйственного назначения. Разрешенное использование - Для сельскохозяйственного производства	Московская область, Раменский район, с.п. Гжельское, д. Фенино	50:23:0020394:14	276,22	45	Есть возможность подключения	Общая долевая собственность	Доверительное управление
44.	Земельный участок. Категория земли - земли сельскохозяйственного назначения. Разрешенное использование - Для сельскохозяйственного производства	Московская область, Раменский район, с.п. Гжельское, д. Фенино	50:23:0020394:13	211,57	45	Есть возможность подключения	Общая долевая собственность	Доверительное управление
45.	Земельный участок. Категория земли - земли сельскохозяйственного назначения. Разрешенное использование - Для сельскохозяйственного производства	Московская область, Раменский район, с.п. Гжельское, д. Минино	50:23:0010367:10	298,35	43	Есть возможность подключения	Общая долевая собственность	Доверительное управление
46.	Земельный участок. Категория земли - земли сельскохозяйственного назначения. Разрешенное использование - Для сельскохозяйственного производства	Московская область, Раменский район, с.п. Гжельское, д. Минино	50:23:0010367:7	204,83	43	Есть возможность подключения	Общая долевая собственность	Доверительное управление
47.	Земельный участок. Категория земли - земли сельскохозяйственного назначения. Разрешенное использование - Для сельскохозяйственного производства	Московская область, Раменский район, с.п. Гжельское, д. Минино	50:23:0010367:9	201,89	43	Есть возможность подключения	Общая долевая собственность	Доверительное управление
48.	Земельный участок. Категория земли - земли сельскохозяйственного назначения. Разрешенное использование - Для сельскохозяйственного производства	Московская область, Раменский район, с.п. Гжельское, д. Минино	50:23:0010378:568	276,06	43	Есть возможность подключения	Общая долевая собственность	Доверительное управление
49.	Земельный участок. Категория земли - земли сельскохозяйственного назначения. Разрешенное использование - Для сельскохозяйственного производства	Московская область, Орехово-Зуевский район, с.п. Белавинское, д. Губино	50:24:0060416:10	27 064,22	96	Есть возможность подключения	Общая долевая собственность	Доверительное управление

№ п/п	Объект права, категория земель, разрешенное использование	Адрес объекта	Кадастровый номер	Площадь кв. м/сот.	Удаление от МКАД, км.	Наличие коммуникаций	Зарегистрированные права	Ограничения (обременения) права
50.	Земельный участок. Категория земли - земли сельскохозяйственного назначения. Разрешенное использование - Для дачного строительства	обл. Московская, р-н Клинский, с/пос. Петровское, д. Дятлово	50:03:0070280:22	9 228,47	100	Есть возможность подключения	Общая долевая собственность	Доверительное управление
51.	Земельный участок, категория земель: земли сельскохозяйственного назначения, разрешенное использование: для дачного строительства с правом возведения жилого дома с правом регистрации проживания в нем	обл. Московская, р-н Раменский, с/п Новохаритоновское, земельный участок расположен в северо-западной части кадастрового квартала	50:23:0010358:120	29 152	57	Есть возможность подключения	Общая долевая собственность	Доверительное управление
52.	Земельный участок, категория земель: земли сельскохозяйственного назначения, разрешенное использование: для дачного строительства с правом возведения жилого дома с правом регистрации проживания в нем	обл. Московская, р-н Раменский, сельское поселение Новохаритоновское, земельный участок расположен в северо-западной части кадастрового квартала	50:23:0010358:122	28 975	57	Есть возможность подключения	Общая долевая собственность	Доверительное управление
53.	Земельный участок, категория земель: земли сельскохозяйственного назначения, разрешенное использование: для дачного строительства с правом возведения жилого дома с правом регистрации проживания в нем	обл. Московская, р-н Раменский, сельское поселение Новохаритоновское, земельный участок расположен в северо-западной части кадастрового квартала	50:23:0010358:121	29 826	57	Есть возможность подключения	Общая долевая собственность	Доверительное управление
54.	Земельный участок, категория земель: земли сельскохозяйственного назначения, разрешенное использование: для дачного строительства с правом возведения жилого дома с правом регистрации проживания в нем	обл. Московская, р-н Раменский, сельское поселение Новохаритоновское, земельный участок расположен в северо-западной части кадастрового квартала	50:23:0010358:128	29 614	57	Есть возможность подключения	Общая долевая собственность	Доверительное управление
55.	Земельный участок, категория земель: земли сельскохозяйственного назначения, разрешенное использование: для дачного строительства с правом возведения жилого дома с правом регистрации проживания в нем	обл. Московская, р-н Раменский, сельское поселение Новохаритоновское, земельный участок расположен в северо-западной части кадастрового квартала	50:23:0010371:23	29 830	57	Есть возможность подключения	Общая долевая собственность	Доверительное управление
56.	Земельный участок, категория земель: земли сельскохозяйственного назначения, разрешенное использование: для дачного строительства с правом возведения жилого дома с правом регистрации проживания в нем	обл. Московская, р-н Раменский, сельское поселение Новохаритоновское, земельный участок расположен в северо-западной части кадастрового квартала	50:23:0010371:26	29 917	57	Есть возможность подключения	Общая долевая собственность	Доверительное управление

№ п/п	Объект права, категория земель, разрешенное использование	Адрес объекта	Кадастровый номер	Площадь кв. м/сот.	Удаление от МКАД, км.	Наличие коммуникаций	Зарегистрированные права	Ограничения (обременения) права
57.	Земельный участок, категория земель: земли сельскохозяйственного назначения, разрешенное использование: для дачного строительства с правом возведения жилого дома с правом регистрации проживания в нем	обл. Московская, р-н Раменский, сельское поселение Новохаритоновское, земельный участок расположен в северо-западной части кадастрового квартала	50:23:0010371:27	29 491	57	Есть возможность подключения	Общая долевая собственность	Доверительное управление
58.	Земельный участок, категория земель: земли сельскохозяйственного назначения, разрешенное использование: для дачного строительства с правом возведения жилого дома с правом регистрации проживания в нем	обл. Московская, р-н Раменский, сельское поселение Новохаритоновское, земельный участок расположен в северо-западной части кадастрового квартала	50:23:0010371:22	29 143	57	Есть возможность подключения	Общая долевая собственность	Доверительное управление
59.	Земельный участок, категория земель: земли сельскохозяйственного назначения, разрешенное использование: для дачного строительства с правом возведения жилого дома с правом регистрации проживания в нем	обл. Московская, р-н Раменский, сельское поселение Новохаритоновское, земельный участок расположен в северо-западной части кадастрового квартала	50:23:0010371:17	29 713	57	Есть возможность подключения	Общая долевая собственность	Доверительное управление

Источник: На основании данных полученных от заказчика

Текущее использование объектов оценки: По состоянию на дату оценки земельные участки не застроены, инженерные коммуникации не подведены. По информации от заказчика земельный участок с кадастровым номером 50:23:0000000:160259 относится к дороге и является подъездным путем к ул. Снежика д. Вороново и ул. Снежинка д. Карпово, что видно из формы участка. Использование данного земельного участка по его прямому назначению (дачное строительство) не предоставляется возможным. Так же данный земельный участок планируется передать в муниципальную собственность для целей реконструкции и эксплуатации данного участка под дорогу.

Субъект права: Владельцы инвестиционных паев Закрытого паевого инвестиционного фонда недвижимости «РВМ - Подмосковный», данные о которых устанавливаются на основании данных лицевых счетов владельцев инвестиционных паев в реестре владельцев инвестиционных паев и счетов депо владельцев инвестиционных паев;

Вид права: Общая долевая собственность

Ограничения (обременения) права: Доверительное управление

Другие факторы и характеристики, относящиеся к объекту оценки, существенно влияющие на его стоимость: Не обнаружено.

7.3. Описание местоположения объекта оценки

Оцениваемые земельные участки расположены на территории Раменского, Орехово-Зуевского и Клинского районов Московской области.

Далее приведено краткое описание данных районов.

Рисунок 7.3-1. Район расположения земельных участков для сельскохозяйственного производства и дачного строительства в расположенных в Раменском районе

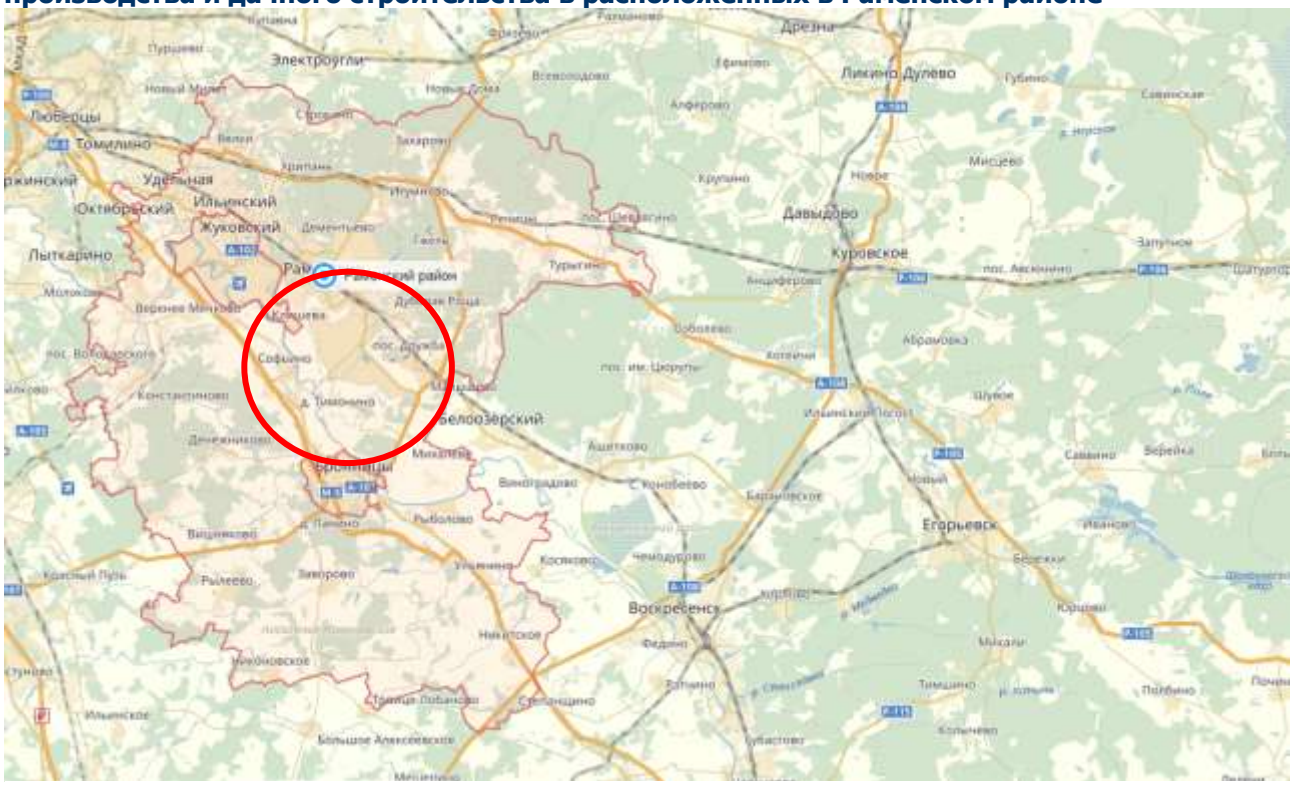

Источник: https://yandex.ru/maps/

Рисунок 7.3-2. Район расположения земельного участка для сельскохозяйственного производства расположенного в Орехово-Зуевском районе

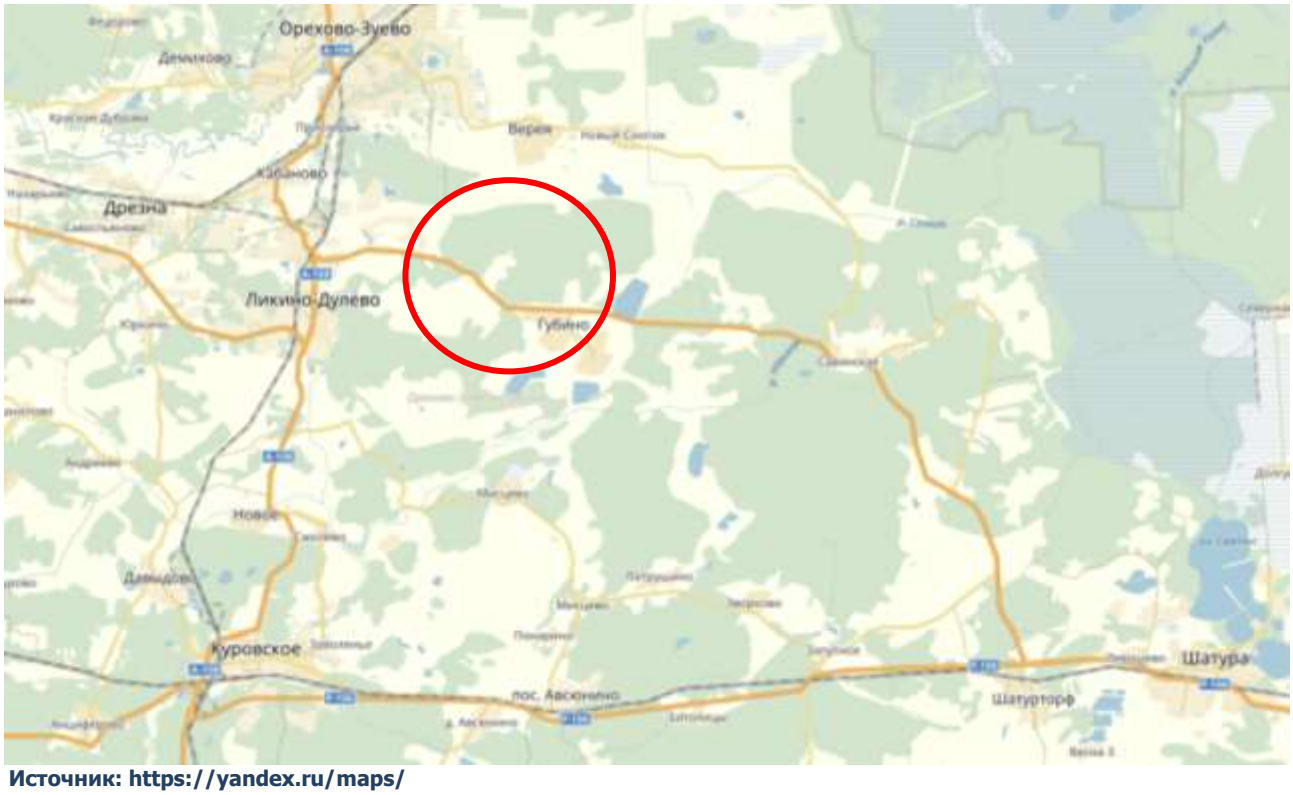

Источник: https://yandex.ru/maps/

Рисунок 7.3-3. Район расположения земельного участка для дачного строительства расположенного в Клинском районе

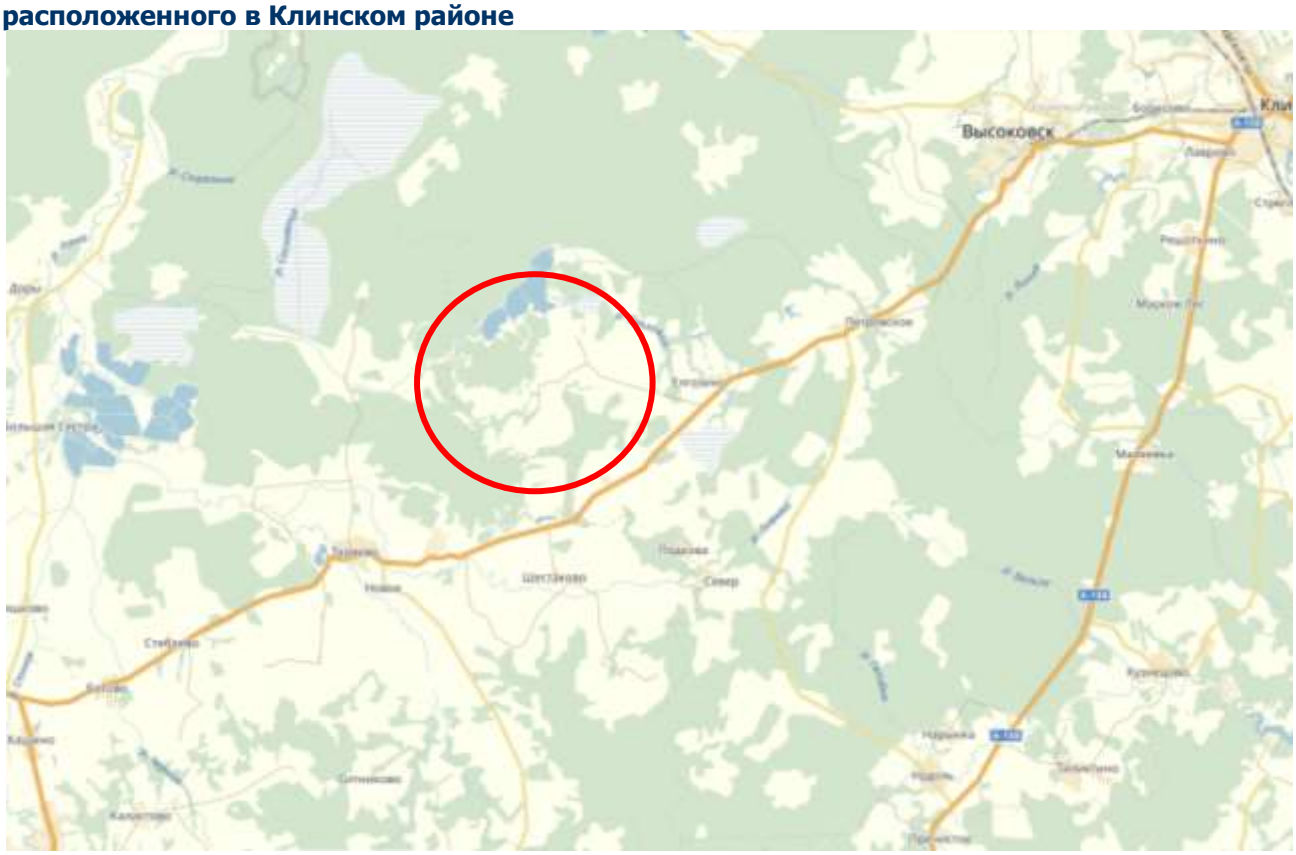

Источник: https://yandex.ru/maps/

Рисунок 7.3-4. Расположение земельных участков в Московской области

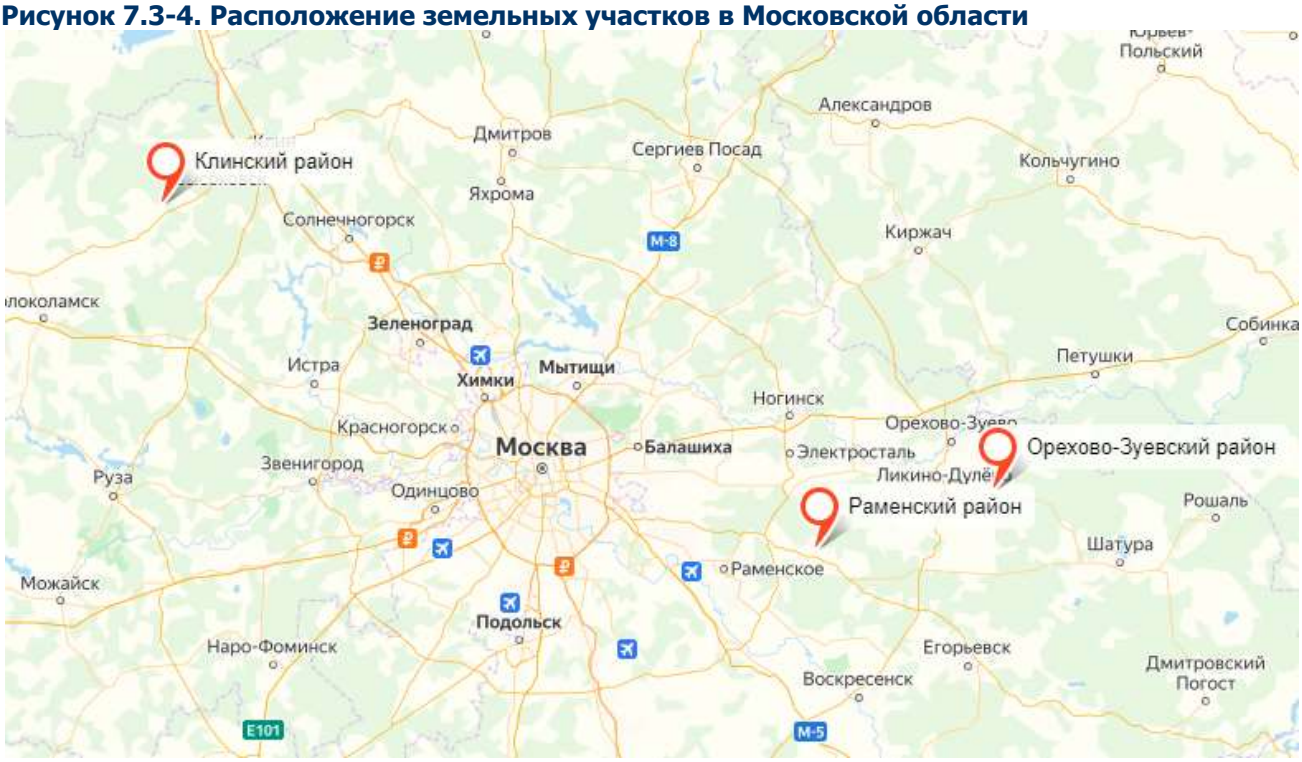

Источник: https://yandex.ru/maps/

Раменский район является муниципальным образованием в восточной части Московской области Российской Федерации с административным центром в городе Раменское. Раменский район Московской области был преобразован из Бронницкого уезда РСФСР в 1929 году.

Общая площадь **Раменского муниципального района** равняется 150 тыс. га. На юге район граничит с Домодедовским и Ступинским районами МО, на востоке – с Воскресенским и Орехово-Зуевским,

на севере – с Павло-Посадским, Ногинским и Балашихинским, а на северо-западе – с Ленинским и Люберецким.

Административный центр - город Раменское. Город расположен в 46 км к юго-востоку от Москвы.

Рельеф

Пойма Москвы-реки делит территорию края на две почти равные части, причем северо-восточная представляет собой начало Мещерской низменности, имеет вид пологой равнины с общим уклоном поверхности к пойме Москвы-реки. Местность покрыта пологими всхолмлениями и размытыми грядами, между которыми были многочисленные болота, богатые торфом. Наиболее крупные из них – Аксеновское, Новосельское, Пустынское, Тороповское, Малаховское. Теперь площади, где ранее добывался торф, рекультивированы под посевные, огородные и садовые участки. По левобережью Москвы-реки, в которую впадают речки Пехорка (притоки Македонка и Хрипанка) и Гжелка (притоки Донинка и Дорка), много больших озер.

Юго-западная часть района – более возвышенное и сухое, холмистое плато, местами изрезанное оврагами и довольно глубокими речными долинами, спускающимися к Москве-реке. Среди правых притоков наиболее крупные – Пахра, Северка, Велинка, Отра (каждая со своими притоками).

На территории района находятся самые широкие поймы Москвы-реки: возле села Быково пойма Москвы-реки и впадающей в неё Пехорки достигает 5-6 км, а возле сел Софьино и Малахово, в так называемом «гжельском расширье», доходит до 7-8 км. Прежде там были богатые заливные луга, а теперь непрерывной лентой тянутся участки огородных культур и посевы кормовых трав.

Среди малых рек наиболее интересна Пахра, которая по территории района проходит в своем нижнем течении и имеет общую длину 129 км. Ширина ее русла местами достигает 30-40 м. Река изменчива: то напоминает бурный поток, то течет медленно и спокойно, в одних местах на ее каменистом ложе перекаты, в других глубина доходит до 8 м. Долина и берега реки живописны, покрыты лесом и кустарниками. Много глубоких омутов со спокойными озеровидными расширениями и небольшими островками, покрытыми кустами.

На территории района много озер естественного происхождения и искусственных водоёмов. Одно из них – озеро Борисоглебское в центре города. Из ландшафтных памятников наиболее интересен Боровской курган. Это самая высокая точка района. На кургане и возле него – семь типов рельефа, а в толще залегают несколько горизонтов подземных вод, которые во множестве просачиваются на поверхность у подножия кургана.

Климатические условия

Климато-географические и ландшафтные условия обеспечивают экологическую чистоту воздуха. Целебный микроклимат обусловлен фитонцидами соснового леса. Наличие крупных массивов сосновых лесов благоприятно для создания многочисленных оздоровительных учреждений, лагерей отдыха, детских оздоровительных площадок для москвичей и жителей Подмосковья. На территории Раменского района в Подмосковье имеются минеральные источники.

На сегодняшний день Раменский район Московской области включает в себя 21 муниципальное образование (250 населенных пунктов, 26 сельских округов, 5 поселков), в которых проживает 211 тысяч человек. На территории района также находятся города Бронницы и Жуковский, имеющие статус городов областного подчинения (Жуковский с 1952 года, Бронницы с 1992).

Раменский район Московской области имеет развитую транспортную систему, основой которой являются железнодорожные линии «Москва – Гжель – Шатура» и «Москва – Раменское – Рязань». На территории района расположено более десятка пассажирских железнодорожных платформ и четыре станции (Бронницы, Раменское, Гжель, Быково).

Автомобильное движение в **Раменском районе Московской области** осуществляется по шоссе А-107 (Московское Малое кольцо), Егорьевскому шоссе и автодороге Москва – Рязань – Челябинск (федеральная трасса «Урал» М5). По реке Москва проходят речные пути сообщения. Кроме того, имеется три аэропорта – «Раменское», «Мячково» и «Быково».

Орехово-Зуевский район. В настоящее время район, расположенный в 80-90 километрах от Москвы в междуречье рек Москва и Клязьма, является одним из крупнейших в Подмосковье. Территория его составляет 182 128 га и граничит с Петушинским районом Владимирской области, Павлово-Посадским, Егорьевским, Воскресенским, Раменским и Шатурским районами. Через Орехово-Зуевский район проходят Нижегородско-Егорьевское и Егорьевско-Рязанское шоссе, на его территории находятся два крупных железнодорожных узла со станциями «Орехово» и «Куровская».

Через территорию района проходит река Клязьма, а также речки Нерская, Дубенка, Гуслица и др. Район включает в себя 3 города: Ликино-Дулево, Дрезну и Куровское и 10 сельских поселений.

Промышленность

Орехово-Зуевский муниципальный район занимает выгодное экономическо-географическое положение: он находится на востоке Московской области, имеет выход на федеральные трассы. Экономическая ситуация благоприятна для сотрудничества, а социальная и общественно-политическая стабильность обеспечивают безопасность инвестирования. На территории района расположены такие предприятия как: ОАО «Демиховский машиностротельный завод», ООО «Ликинский автобусный завод», производство мусороуборочных машин «Коммаш» и производство прицепов «Тонар». Также ведущими предприятиями района считаются ООО «Мишлен. Русская компания по производству шин»; ООО «АКВАТОН РУС» - мебель для ванных комнат по испанским технологиям

Сельское хозяйство

Сельское хозяйство Орехово-Зуевского муниципального района - важнейшая сфера экономической деятельности по производству сельскохозяйственной продукции и оказанию услуг в целях обеспечения населения качественным продовольствием, промышленности – сырьем, и содействия устойчивому развитию сельских территорий.

В структуре валового регионального продукта Орехово-Зуевского муниципального района на долю сельского хозяйства приходится около 5 процентов.

В районе функционируют 18 сельскохозяйственных предприятий различных форм собственности, 12 предприятий пищевой и перерабатывающей промышленности, 26 крестьянских (фермерских) хозяйств, 29,8 тысячи личных подсобных хозяйств.

В агропромышленном комплексе района занято 1,2 тысяч человек, что составляет около 4 процентов от проживающего в сельском местности населения.

Средняя заработная плата по предприятиям пищевой и перерабатывающей промышленности возросла до 18,3 тысячи рублей, по сельскохозяйственным организациям увеличилась на 11,0% и составила 15,6 тыс. рублей.

Произведенная продукция реализуется по муниципальным заказам, на молокозаводы области и через торговую сеть на территории района и благодаря высокому качеству имеет постоянного потребителя.

Здравоохранение

Для здравоохранения района последние годы стали фактически периодом возрождения. Сегодня в структуру здравоохранения входят 11 лечебных учреждений и 26 фельдшерско-акушерских пунктов. В районных учреждениях здравоохранения работает 253 врача и 746 средних медицинских работников, всего в районе работает свыше 1,7 тысяч медицинских работников.

Образование

В настоящее время муниципальная система образования Орехово-Зуевского района включает в себя 80 учебных заведений. Из них 33 дошкольных учреждений образования (в том числе 2 частных) и 38 общеобразовательных учреждений, в том числе: 1 школа-сад, 12 основных школ, 23 средние школы (из них 4 гимназия, 3 лицея, 1 школа с углублённым изучением отдельных предметов), 1 специальная (коррекционная) школа-интернат для детей-сирот и детей, оставшихся без попечения родителей и 1 образовательное учреждение для детей, нуждающихся в психолого-педагогической и медико-социальной помощи.

Клинский муниципальный район[2] расположен в северо-западной части Московской области, его площадь составляет 200 117 га.

Всего на территории района находятся 265 населенных пунктов, 2 военных городка и 272 садоводческих товариществ с числом проживающих в летнее время дачников в количестве ~29 тыс. чел. На территории района функционирует 26 объектов экономики с числом рабочих и служащих ~12 тыс. чел.

В его состав входят:

- городское поселение Клин

[2] http://www.klincity.ru

- городское поселение Высоковск
- городское поселение Решетниково
- сельское поселение Воздвиженское
- сельское поселение Воронинское
- сельское поселение Зубовское
- сельское поселение Нудольское
- сельское поселение Петровское

Рельеф

Северная часть территории Клинского района лежит на Волго-Шошинской низменности, характеризующейся равнинным рельефом. Южная часть находится на Клинско-Дмитровской возвышенности, здесь рельеф холмистый, встречаются глубокие балки. Более 50 % территории района занимают леса. Район граничит с Лотошинским, Волоколамским, Истринским, Солнечно горским и Дмитровским районами Московской области, а также с Тверской областью.

Крупнейшая река района — Сестра.

Местность холмистая, пересеченная небольшими оврагами. Высота холма 20-40м. Ручьи неширокие - до 3 м , с песчаным и илистым дном. Леса имеют густые подлески и засеки. К востоку и югу преобладают сосна и береза, на севере и западе ель и осина. Территориально леса расположенные на территории Клинского муниципального района принадлежат

- Клинскому филиалу-лесничеству ФГУ «Мособллес»;

- ФГУ Завидовское военное лесничество ГКЭУ МО РФ;

- частично - министерству обороны РФ;

- частично Технологическому центру «Нудоль» ЦБ РФ;

- ФГУ «Истринский лесхоз» ФАЛХ.

Грунты, в основном суглинистые и супесчаные. Однако, на территориях городского поселения Решетниково, Воронинского сельского поселения и Воздвиженского сельского поселения, почвенный лесотравяной покров расположен на торфяной основе. Кроме того, имеются территории:

- торфоразработок (ныне заброшенных), на территориях Домашевского (кварталы- 107-114), Высоковского (р-н д. Выголь и д. Жестоки) лесничеств Клинского филиала - лесничества ФГУ «Мособллес»;

- садовых товариществ Департамента развития Московского региона, (территории Домашевского лесничества;

- населенных пунктов Решетниково, Саньково и Туркмен, расположенных на торфопочвах.

Действующие торфопредприятия на территории района - отсутствуют. Их земли, принадлежащие Клинскому филиалу-лесничеству ФГУ «Мособллес» в настоящее время - не рекультивированы.

Растительность

Площадь лесопокрытой территории – 85 225 га, с преобладанием смешанных лесов (береза, осина, ель, сосна). Высота лиственных деревьев 12- 20 м, хвойных - 17- 30 м. Подлесок преимущественно кустарниковый. Леса густые, большей частью засорены буреломом и валежником. Самые крупные лесные массивы сохранились в северо-западных и северо-восточных округах района. На территории района частично расположен Государственный комплекс «Завидово» площадью 20252 га .

Гидрография

Территория района характеризуется богатством речек, входящих в состав бассейна рек Волги и Москвы. Дно рек песчаное или илистое. В северо-западной части района имеются крупные водоемы искусственного происхождения, созданные для выращивания рыбы. Крупных озер нет. Уровень залегания грунтовых вод в северной части района составляет от 1 до 4, на Клинско-Дмитровской возвышенности до 30 м. На территории района имеются болота с наличием торфа общей площадью 20 957 га . На бывших торфоразработках имеются каналы, заполняемые водой естественным путем в весенний период и высыхающие в жаркий период года. При умеренной температуре наружного воздуха (прохладное лето без дождей) в каналах способна удерживаться вода глубиной до 0,5 м . весь пожароопасный период.

В Клинском районе, почти в 100 км от Москвы, в сосновом бору находится президентская резиденция **«Завидово»**, функционирует комплекс отдыха «Завидово».

Завидовская местность всегда привлекала как дачников, так и любителей охоты и рыбалки, которые с готовностью покупают на берегу Иваньковского водохранилища (его еще часто называют Московским морем) избы в деревнях, щитовые и брусовые дома в садовых товариществах и добротные коттеджи в организованных поселках. Сюда же частенько наведываются представители политической элиты.

Транспорт[3]

Север Подмосковья – район с, пожалуй, самой сложной транспортной ситуацией, но при этом – с самыми масштабными перспективами развития. Здесь строится первая в России автострада европейского уровня – трасса Москва-Петербург, реконструируются Ленинградское и Дмитровское шоссе. Благодаря активному дорожному строительству, земельные участки на Ленинградском и Дмитровском шоссе имеют высокий инвестиционный потенциал. После избавления от пробок направление-аутсайдер может превратиться в элитное.

Платная трасса Москва-Санкт-Петербург

Это первый проект по схеме государственно-частного партнерства и первая в России автострада европейского уровня. Предполагается, что средняя скорость движения составит 150 км/ч. Автовладельцев ждет высококачественное покрытие (гарантия исполнителя – 28 лет) и максимально сниженное шумовое и световое воздействие на окружающее пространство. Трасса начнется от Бусиновской развязки с МКАД и пройдет немного восточнее Ленинградского шоссе, минуя все населенные пункты.

Строительство трассы идет уже больше года. В настоящее время прокладывается самый сложный участок – от МКАД до Солнечногорска. Этот отрезок обещают сдать в 2014г. Он будет иметь 10 полос до аэропорта «Шереметьево», 8 полос до Зеленограда, далее – 4 полосы. Всего вдоль новой трассы планируется возвести 39 мостов и путепроводов и 5 многоуровневых развязок, обеспечивающих съезд к населенным пунктам.

Недавно в программу деятельности госкомпании «Автодор» были внесены изменения, призванные форсировать строительство магистрали. Открыть скоростную трассу между столицами планируется уже к Чемпионату мира по футболу в 2018 году. Предварительная стоимость проезда – в среднем 3р.60к за километр, но плата может увеличиться с учетом инфляции. Также в настоящее время проходит тендер на строительство продолжения трассы на территории Москвы (от МКАД до Фестивальной улицы).

[3] http://www.zemer.ru/info/dorogi/

7.4. Анализ наиболее эффективного использования

Классификация основных средств согласно МСО проводится по категориям: операционные и внеоперационные активы.
Операционные (рабочие) активы - активы, необходимые для деятельности предприятия.
Внеоперационные активы - имущество, находящееся у предприятия для будущего развития и инвестиций (инвестиционные активы), и активы, излишние для деятельности предприятия (избыточные, излишние активы).
Согласно МСФО 40 различают инвестиционную недвижимость и недвижимость, занимаемую владельцем.
Инвестиции в недвижимость - земля или здание (либо часть здания, либо и то, и другое), находящаяся в распоряжении (собственника или арендатора по договору финансовой аренды) с целью получения арендных платежей, доходов от прироста стоимости капитала или того и другого, но не для производства или поставки товаров, оказания услуг, административных целей или продажи в ходе обычной хозяйственной деятельности.
Недвижимость, занимаемая владельцем - недвижимость, находящаяся в распоряжении (владельца или арендатора по договору финансовой аренды), предназначенная для использования в производстве или поставке товаров, оказании услуг или в административных целях.
Согласно МСФО 40 объекты незавершенного строительства или объекты, находящиеся в стадии реконструкции по поручению третьих лиц не являются инвестициями в недвижимость независимо от их предполагаемого использования в будущем.
Инвестиции в недвижимость предназначены для получения арендной платы или доходов от прироста стоимости капитала, либо того и другого. Поэтому денежные потоки, поступающие от инвестиций в недвижимость, как правило, не связаны с остальными активами компании. Это отличает инвестиции в недвижимость от недвижимости, занимаемой владельцем. Поступления и платежи денежных средств в процессе производства или поставки товаров, оказания услуг (или использования объекта основных средств в административных целях), относятся не только к объекту основных средств, но и к другим активам, используемым в процессе производства или поставки товаров (услуг).
Различают следующие виды имущества, задействованного владельцем: неспециализированное и специализированное.
Специализированное имущество из-за особенностей местоположения редко продается (если продается вообще) на открытом рынке иначе как часть предприятия, неотъемлемым компонентом которого это имущество является.
Неспециализированное имущество достаточно широко представлено на открытом конкурентном рынке.
Объекты недвижимого имущества, представленные к оценке (земельные участки) являются *внеоперационными неспециализированными активами*.

Наиболее эффективное использование является основополагающей предпосылкой при определении рыночной стоимости. В соответствии со Стандартами оценки, под наиболее эффективным способом использования имущества понимается «Наиболее эффективное использование представляет собой такое использование недвижимости, которое максимизирует ее продуктивность (соответствует ее наибольшей стоимости) и которое физически возможно, юридически разрешено (на дату определения стоимости объекта оценки) и финансово оправдано».

Использование объекта недвижимости должно отвечать четырем критериям, чтобы соответствовать его наиболее эффективному использованию. Оно должно быть физически возможным, законодательно разрешенным, экономически оправданным и приносить максимальную прибыль.

Анализ НЭИ для земельного участка как свободного

Под свободным земельным участком понимается земельный участок, который для целей анализа наиболее эффективного использования рассматривается как свободный от улучшений, характерных для его существующего использования.
Объект оценки представляет собой не застроенные земельные участки, относящиеся к категории земель – земли сельскохозяйственного назначения, разрешенное использование – для сельскохозяйственного производства; для дачного строительства.

Критерий юридической допустимости

Согласно ст. 7 Земельного Кодекса Российской Федерации, земли сельскохозяйственного назначения являются одной из семи категорий в составе земель Российской Федерации. Как следует из содержания ст. 78, 81 Земельного Кодекса, земли сельскохозяйственного назначения имеют несколько видов разрешенного использования:

- для ведения личного (подсобного) хозяйства;
- для дачного строительства;
- для ведения крестьянского (фермерского) хозяйства;
- для садоводства;
- для животноводства;
- для огородничества;
- для производства сельскохозяйственной продукции;
- для других видов деятельности, связанных с сельским хозяйством.

Таким образом, юридически допустимо использовать земельные участки:
-для сельскохозяйственного производства;
-для дачного строительства.

Критерии физической возможности и экономической оправданности

Диктуется физическими характеристиками самого участка (инженерно-геологические параметры грунтов, местоположение, достаточность размера участков и т.д.), а также особенностями окружающей застройки.
На данном этапе следует отказаться от вариантов, физически не реализуемых на оцениваемых земельных участках вследствие особенностей окружающей их застройки.

Рельеф участков спокойный, форма правильная. Транспортная доступность хорошая.
Таким образом, местоположение и характеристики (окружение, рельеф и форма участка, площадь) земельных участков позволяет использовать их для сельскохозяйственного производства; для дачного строительства.

Критерий максимальной продуктивности

Исходя из вышеперечисленных факторов, Оценщик выбрал максимально эффективный вариант использования земельных участков как свободных – для сельскохозяйственного производства; для дачного строительства

Анализ НЭИ для земельного участка с существующими улучшениями

Земельные участки не застроены.

Вывод

На основании проведенного анализа было определенно, что с учетом местоположения и индивидуальных характеристик объекта оценки наиболее эффективным будет использование оцениваемого недвижимого имущества по его целевому назначению - для сельскохозяйственного производства; для дачного строительства

8. АНАЛИЗ РЫНКА ОБЪЕКТА ОЦЕНКИ, ЦЕНООБРАЗУЮЩИХ ФАКТОРОВ, А ТАКЖЕ ВНЕШНИХ ФАКТОРОВ, ВЛИЯЮЩИХ НА ЕГО СТОИМОСТЬ

Согласно ФСО №3 в отчете об оценке должен быть приведен анализ рынка объекта оценки, а также анализ других внешних факторов, влияющих на его стоимость. В разделе анализа рынка должна быть представлена информация по всем ценообразующим факторам, использовавшимся при определении стоимости, и содержаться обоснование значений или диапазонов значений ценообразующих факторов. На рыночную стоимость существенное влияние оказывают общая макроэкономическая ситуация в стране и локальная ситуация, сложившаяся в регионе расположения объекта.

В данном разделе приводится, по возможности, наиболее актуальная информация в соответствии с имеющимися в открытых источниках, обзорами, публикуемыми профессиональными аналитиками. При этом учитывается, что обзоры, максимально приближенные к дате, зачастую еще не сформированы, а имеющиеся обзоры охватывают не все сегменты рынка, поэтому часть сведений, приводимых в данном разделе, относится к более ранним датам.

8.1. АНАЛИЗ ВЛИЯНИЯ ОБЩЕЙ ПОЛИТИЧЕСКОЙ И СОЦИАЛЬНО-ЭКОНОМИЧЕСКОЙ ОБСТАНОВКИ В СТРАНЕ И РЕГИОНЕ РАСПОЛОЖЕНИЯ ОБЪЕКТА ОЦЕНКИ НА РЫНОК ОЦЕНИВАЕМОГО ОБЪЕКТА

Социально-экономическая обстановка

В отличие от кризиса 2008–2009 годов, к нынешнему кризису, российская экономика подошла после фактической десятилетней стагнации: с 2008 года ВВП России вырос на 11 %, в то время, как в среднем по миру накопленным итогом рост составил 45 %, а по развивающимся странам 70 %.

Динамика ВВП в постоянных ценах в 2008–2019 годов, 2008 год = 1

В период с 2008 по 2014 год доля инвестиций в основной капитал от ВВП в России снизилась на 0,6 п.п., и несмотря на то, что к 2019 году этот показатель увеличился до 24,3 %, Россия по-прежнему уступает многим развивающимся странам.

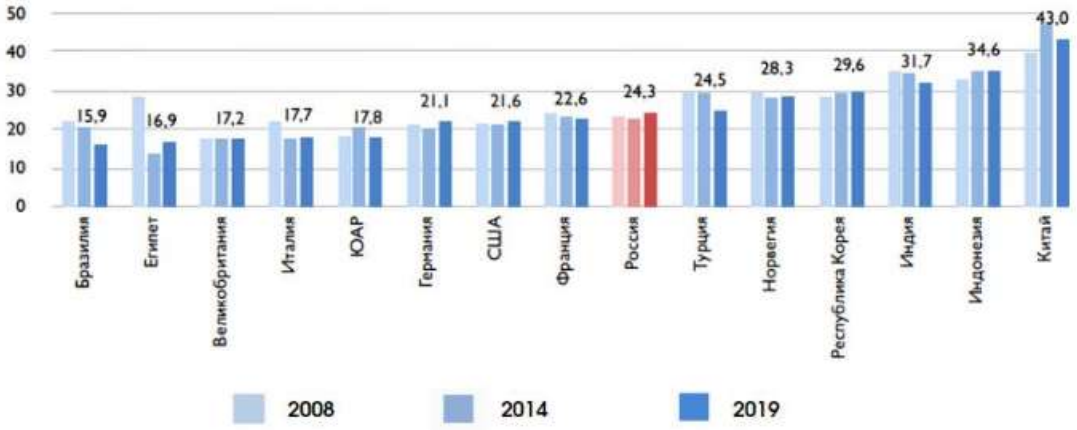

Инвестиции в основной капитал (% от ВВП)

Россия столкнулась с двойным ударом по экономике, помимо последствий пандемии коронавируса и ограничительных мер негативное влияние оказывает резкое падение цен на нефть и другие ресурсы. В результате негативных последствий от распространения коронавирусной инфекции COVID-19 на экономику, падения цен на нефть, а также от отсутствия активной и масштабной стимулирующей политики ожидается, что темпы сокращения ВВП России (–5,5%) окажутся больше, чем среднемировой показатель (–3%).

Результаты экономического развития за последние 10 лет привели к тому, что перед началом кризиса 2020 года темпы роста ВВП, инвестиции в основной капитал и реальные располагаемые доходы населения находились на низком уровне.

Пандемия COVID-19 в России затронула порядка 4,17 млн компаний (1) и ИП от общего числа 6,05 млн, то есть до 67 % малых, средних и крупных предприятий и ИП. МСП, которые столкнулись с падением выручки более чем на 30 %, работают в 65 классах ОКВЭД (2) из 88 существующих.

По данным мониторинга «Мнение малого и среднего бизнеса о мерах государственной поддержки в период эпидемии коронавируса»(3):

• 53,3 % компаний характеризуют свое положение как «кризис» и «катастрофа»;

• 62,2 % оценивают шанс выживания ниже 50 %;

• на текущий момент деятельность приостановлена у 35,7 % компаний, на пике карантина не работало 56,1 % компаний;

•55,6 % компаний отметили, что спрос сократился на 50 % и более;

• ключевые трудности — невозможность платить заработную плату (52,4 %), аренду и налог на имущество (42,8 %);

•большинство компаний не сократили сотрудников, но снизили ФОТ (60,88 %) и отправили сотрудников в отпуск за свой счет (57,6 %).

По итогам II квартала российская экономика упала на 9,6%. Всему виной ограничение производственной деятельности — если первые три месяца года страна еще старалась набирать обороты, и рост экономики прогнозировался на уровне в 1-2 %, то начиная с весны финансового спада уже было невозможно избежать: в апреле экономика рухнула на 12 %, в мае — почти на 11 %, а в июне — на 6,4%. Главная причина обрушения на поверхности: экономическая деятельность, по сути, была остановлена пандемией и режимом самоизоляции. По оценкам Минэкономразвития, в III квартале российское ВВП недосчитается 6,3%, а в IV квартале упадет еще на 5,2%.

При столкновении с предыдущими кризисными ситуациями российская экономика обладала определенным потенциалом, рассчитывая на который можно было восстановиться в самые оперативные периоды времени. В настоящее время главной составляющей служит сокращение спроса со стороны потребительского сектора, в среднем на 30 %.

За время самоизоляции сфера развлечений потеряла 70-80 %. Ресторанный бизнес понес убытки от 60 % до 100 %, строительный сектор, в зависимости от региона и типа стройки, потерял от 20 % до 60 %. Бизнес перевозок зафиксировал снижение до 30 %. Экономика России в целом просела на 20-25 % к аналогичному периоду прошлого года.

Картина инфляции за сентябрь 2020 года[4]

В сентябре 2020 г. годовая инфляция ускорилась до 3,7% г/г (3,6% г/г в августе), что совпало с предварительными оценками Минэкономразвития России (см. «Картина инфляции за август 2020 года»). Сезонная дефляция ускорилась до -0,07% м/м с -0,04% м/м месяцем ранее, но оказалась меньше, чем в сентябре 2019 года (-0,16% м/м). Темпы роста потребительских цен, очищенные от сезонности, в сентябре снизились до 0,27% м/м SA1 (0,40% м/м SA в августе).

Основной вклад в сентябрьскую дефляцию внесло снижение цен на продовольственные товары (-0,4% м/м после -0,8% м/м в августе). Темпы снижения цен на плодоовощную продукцию в сентябре были сопоставимы с прошлогодними (-6,2% м/м по сравнению с -6,3 % м/м в сентябре 2019 года). Инфляция в сегменте продовольственных товаров с исключением плодоовощной продукции

[4] https://www.economy.gov.ru/material/file/ff49c2c7477759dc380ad58b7c7f8062/200904_%D0%9A%D0%B0%D1%80%D1%82%D0%B8%D0%BD%D0%B0%20%D0%B8%D0%BD%D1%84%D0%BB%D1%8F%D1%86%D0%B8%D0%B8_21-50.pdf

сохранилась на уровне июля–августа (0,3 % м/м, с исключением сезонности – также 0,3% м/м SA).

Тенденции в сегментах непродовольственных товаров и услуг оказали разнонаправленное влияние на сентябрьскую инфляцию. С одной стороны, темпы непродовольственной инфляции в сентябре увеличились до 0,6% м/м после 0,4% м/м месяцем ранее (с исключением сезонного фактора – до 0,5% м/м SA после 0,4% м/м SA соответственно). Основной вклад в ускорение роста цен в данном сегменте внесло произошедшее ослабление рубля. Так, умеренное увеличение темпов роста цен наблюдалось по товарным группам со значительной долей импорта, включая электротовары, легковые автомобили, одежду и обувь.

С другой стороны, сдерживающее влияние на инфляцию в сентябре оказало снижение цен на услуги (-0,4% м/м, с исключением сезонного фактора цены сохранились на уровне августа). Сезонное снижение цен на услуги пассажирского транспорта и на санаторно-оздоровительные услуги в сентябре оказалось более выраженным, чем в предшествующие годы (-4,7% м/м и -7,0% м/м соответственно), а сезонное удорожание в сегментах образовательных услуг и услуг дошкольного воспитания, наоборот, было менее заметным.

В результате монетарная инфляция2 – показатель, очищенный от волатильных компонентов, – в сентябре замедлилась до 3,7% м/м SAAR3 (в августе: 4,1% м/м SAAR), вновь опустившись ниже целевого ориентира Банка России (4%).

По оценке Минэкономразвития России, при сохранении стабильной курсовой динамики в октябре рост цен составит 0,2% (3,7–3,8% г/г).

Рис. 1. Монетарная инфляция в сентябре вновь опустилась ниже целевого уровня

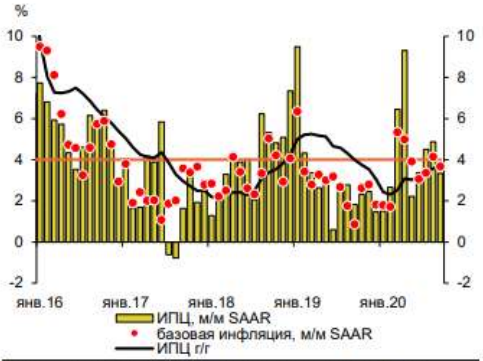

Источник: Росстат, расчеты Минэкономразвития России.

Рис. 2. Инфляция в годовом выражении незначительно ускорилась

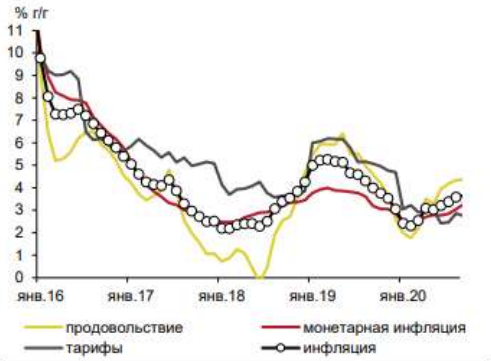

Источник: Росстат, расчеты Минэкономразвития России.

Таблица 1. Индикаторы инфляции

	сент.20	авг.20	июл.20	июн.20	май.20	2019	2018
Инфляция							
в % к соотв. периоду предыдущего года	3,7	3,6	3,4	3,2	3,0	3,0	4,3
в % к предыдущему месяцу	-0,1	0,0	0,4	0,2	0,3	-	-
в % к предыдущему месяцу, SA	0,3	0,4	0,4	0,3	0,2	-	-
Продовольственные товары							
в % к соотв. периоду предыдущего года	4,4	4,3	4,2	3,9	3,3	2,6	4,7
в % к предыдущему месяцу	-0,4	-0,8	-0,1	0,2	0,2	-	-
в % к предыдущему месяцу, SA	0,3	0,5	0,5	0,3	0,0	-	-
Непродовольственные товары							
в % к соотв. периоду предыдущего года	3,8	3,4	3,1	3,0	2,8	3,0	4,1
в % к предыдущему месяцу	0,6	0,4	0,3	0,3	0,3	-	-
в % к предыдущему месяцу, SA	0,5	0,4	0,4	0,4	0,3	-	-
Услуги							
в % к соотв. периоду предыдущего года	2,5	2,7	2,5	2,5	3,0	3,6	3,9
в % к предыдущему месяцу	-0,4	0,4	1,0	0,1	0,5	-	-
в % к предыдущему месяцу, SA	0,0	0,2	0,2	0,1	0,3	-	-
Базовая инфляция (Росстат)							
в % к соотв. периоду предыдущего года	3,3	3,1	3,0	2,9	2,9	3,1	3,7
в % к предыдущему месяцу	0,3	0,3	0,3	0,3	0,3	-	-
в % к предыдущему месяцу, SA	0,3	0,4	0,4	0,4	0,4	-	-
Инфляция, за искл. продовольствия, регулируемых цен и тарифов и подакцизной продукции*							
в % к соотв. периоду предыдущего года	3,3	3,0	2,8	2,8	2,8	2,9	3,4
в % к предыдущему месяцу	0,4	0,3	0,2	0,2	0,3	-	-
в % к предыдущему месяцу, SA	0,3	0,3	0,3	0,3	0,3	-	-

*оценка Минэкономразвития России

Картина деловой активности за сентябрь 2020 года[5]

Экономическая активность

По оценке Минэкономразвития России, в 3кв20 снижение ВВП замедлилось до -3,8% г/г по сравнению с -8,0% г/г во 2кв20. Из базовых отраслей основной вклад в сокращение спада внесло улучшение динамики торговли (1,5 п.п. из 4,2 п.п. разницы) и обрабатывающей промышленности (0,7 п.п.), а также рост выпуска в сельском хозяйстве (0,1 п.п.). Кроме того, снятие карантинных ограничений в течение 3кв20, по оценке, сопровождалось улучшением динамики в отраслях сферы услуг. Вместе с тем в условиях действия соглашения ОПЕК+, направленного на поддержку цен на нефть, и ограничений на международные перевозки добыча полезных ископаемых и транспортный комплекс продолжали вносить существенный отрицательный вклад в динамику ВВП (по оценке, в общей сложности -2,9 п.п. в 3кв20). Снижение ВВП по итогам 9 месяцев 2020 года оценивается на уровне -3,5 % г/г.

Помесячные темпы роста ВВП в течение 3кв20 демонстрировали восходящую динамику: по оценке, в сентябре 2020 г. падение сократилось до -3,3 % г/г по сравнению с -3,7 % г/г1 в августе и -4,4% г/г в июле.

Поддержку восстановлению в сентябре оказало постепенное улучшение показателей добывающего комплекса и транспортного комплекса. В секторе добычи полезных ископаемых в сентябре снижение незначительно замедлилось (до -10,0 % г/г с -10,6 % г/г2 в августе), в том числе, за счет улучшения показателей добычи естественного природного газа (-0,4% г/г после -3,5% г/г в августе и -11,3% г/г в июле). В этих условиях продолжается улучшение динамики грузооборота транспорта: -3,4% г/г (-4,9 % г/г в августе), преимущественно за счет трубопроводного, а также морского и внутреннего водного транспорта.

Рис. 1. Динамика ВВП продолжает улучшаться

Источник: Росстат, расчеты Минэкономразвития России.

Рис. 2. В сентябре продолжилось снижение розничных продаж

Источник: Росстат, расчеты Минэкономразвития России.

Выпуск продукции сельского хозяйства в сентябре оставался выше прошлогодних показателей. При этом наблюдаемое замедление роста (до 1,4% г/г после 4,1% г/г3 в августе) связано, главным образом, с ситуацией в секторе растениеводства, где урожай основных сельскохозяйственных культур (за исключением зерновых и зернобобовых) складывается ниже уровня прошлого года. Кроме того, в сентябре замедлился рост производства продукции животноводства (см. врезку).

Динамика обрабатывающей промышленности в сентябре вернулась в область отрицательных значений после роста в августе (-1,6% г/г и +0,4% г/г соответственно). Вместе с тем поддержку росту по-прежнему оказывают химическая и пищевая отрасль (см. комментарий «О динамике промышленного производства. Сентябрь 2020 года»).

В строительном секторе годовые темпы роста сохраняются вблизи нулевой отметки (-0,1 % г/г в сентябре после -0,6 % г/г в августе).

На потребительском рынке наблюдается стабилизация после активного восстановления в летние месяцы.

[5] https://www.economy.gov.ru/material/file/9e21b0c90a12db3f8820ecf6e0809e7b/200918.pdf

Оборот розничной торговли третий месяц подряд демонстрирует ухудшение динамики – до -3,0 % г/г в сентябре после -2,7 % г/г в августе и -1,9% г/г в июле. Сокращение товарооборота наблюдается как в продовольственном, так и в непродовольственном сегменте. Вместе с тем динамика продаж легковых автомобилей, по данным Ассоциации европейского бизнеса, в сентябре вышла в положительную область (+3,4 % г/г против снижения на 0,5 % г/г в августе).

В сегменте потребительских услуг сохраняется восстановительная динамика: падение объема платных услуг населению в сентябре замедлилось до -12,2% г/г с -16,8% г/г, оборот общественного питания сократился на -14,0% г/г (-18,7% г/г месяцем ранее).

Рис. 3. Объем строительных работ стабилизировался вблизи прошлогодних уровней

Источник: Росстат, расчеты Минэкономразвития России.

Рис. 4. На рынке труда наметилась стабилизация

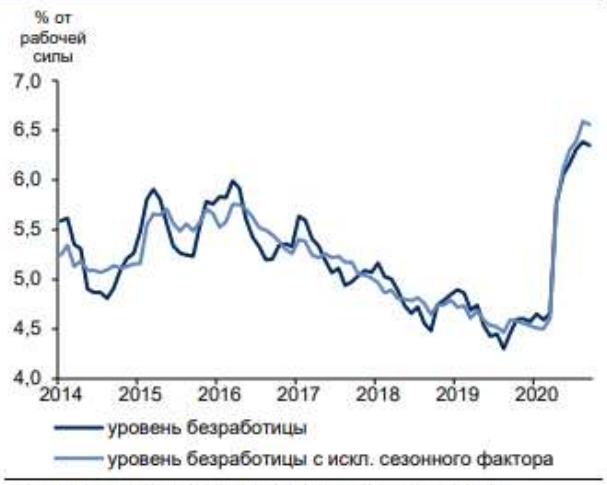

Источник: Росстат, расчеты Минэкономразвития России.

Социально-экономическое развитие Московской области в I квартале 2020 года[6]

Несмотря на сложившуюся в стране и мире эпидемиологическую и сопутствующую ей экономическую кризисную ситуацию, в Московской области по итогам I квартала 2020 года по-прежнему отмечается рост во многих базовых отраслях экономики:

- производство промышленных товаров (выполненных работ и услуг промышленного характера) выросло на 12,7%;
- производство продукции сельского хозяйства в хозяйствах всех категорий составил – на 1%;
- ввод в действие жилья за счет всех источников финансирования – на 0,8% (1,6 млн. кв. метров).
- оборот оптовой торговли – на 3,2% (1,6 трлн. рублей);
- розничный товарооборот – на 8,5% (639,3 млрд. рублей);
- оборот общественного питания – на 7,4% (30,8 млрд. рублей).

По сравнению с январем-февралем 2019 года среднемесячная заработная плата в экономике выросла на 6,7% и составила 54,6 тыс. рублей. Среднесписочная численность работников увеличилась на 6,3% и составила 2,35 млн. человек.

В то же время объем строительных работ по итогам I квартала 2020 года снизился в сопоставимых ценах на 2,9% к уровню I квартала 2019 года и составил 87,1 млрд. рублей.

Отрицательная динамика продолжает наблюдаться на рынке платных услуг. Объем платных услуг по итогам I квартала текущего года сократился на 1,4% и составил 133,7 млрд. рублей.

В среднем за отчетный период потребительские цены на товары и услуги выросли на 1,7% к соответствующему уровню предыдущего года, в том числе на продовольственные товары – на 1,8%, непродовольственные – на 2,1%, услуги – на 1,1%.

6 https://mef.mosreg.ru/download/document/7667380

Численность официально зарегистрированных безработных на конец марта 2020 года составила 23 тыс. человек, что превышает уровень соответствующего периода прошлого года на 6,1%. Уровень зарегистрированной безработицы составил 0,56% от численности рабочей силы.

Развитие сельского хозяйства

Индекс производства продукции сельского хозяйства в I квартале 2020 года составил 101%. Объем производства скота и птицы на убой в хозяйствах всех категорий составил 77,3 тыс. тонн, молока – 173,2 тыс. тонн, яиц – 31,6 млн. штук. Поголовье крупного рогатого скота увеличилось на 0,2%, в том числе коров – на 1,5%, свиней – на 0,1%. В то же время поголовье овец и коз выросло на 4,7% и составило 72,2 тыс. голов, птицы – снизилось на 6,4%.

Средний надой молока на одну корову молочного стада в сельскохозяйственных организациях, не относящихся к субъектам малого предпринимательства, в отчетном периоде составил 2 001 килограмм против 1 866 килограммов в соответствующем периоде 2019 года.

По сравнению с I кварталом 2019 года пищевой и перерабатывающей промышленностью увеличено производство молока (кроме сырого) – на 39,5%, кофе жареного – на 35,2%, мяса и субпродуктов – на 33,9%, масла сливочного – на 29,2%, хлебобулочных изделий, включая полуфабрикаты – на 22,6%, нектаров фруктовых и (или) овощных – на 14%, консервов мясных – на 5,9%, хлеба и продуктов кисломолочных – на 5,2%, муки ржаной и вод минеральных природных питьевых – на 3,9%.

Инвестиции

По итогам 2019 года объем инвестиций в основной капитал в сопоставимых ценах относительно 2018 года вырос на 3,2% и составил 1 044,9 млрд. рублей. В рейтинге субъектов по объему инвестиций Московская область по итогам года заняла 2 место. Наибольшие объемы инвестирования приходились на здания (кроме жилых) и сооружения – 43,9%, машины и оборудование – 38,6%, жилищное строительство – 14%.

В 2019 году Московская область улучшила свои позиции в Национальном рейтинге состояния инвестиционного климата в субъектах Российской Федерации, поднявшись с 9 на 7 место.

Строительство

В I квартале 2020 года объем работ, выполненных по виду деятельности «Строительство», составил 87,1 млрд. рублей, что в сопоставимых ценах на 2,9% ниже уровня I квартала предыдущего года. При этом в марте 2020 года объем строительных работ увеличился на 20,1% к уровню февраля текущего года.

В отчетном периоде на территории Московской области введено в эксплуатацию 4,7 тыс. зданий жилого и нежилого назначения общей площадью 2 848,9 тыс. кв. метров.

За счет нового строительства введены в действие следующие мощности и объекты:

<u>Производственного назначения</u>

-водоводы и водопроводные сети – 2,1 километра;

-канализационные сети – 1,3 километра;

-газовые сети – 94,7 километра;

-теплоснабжение – 67,1 Гигакал/час;

-тепловые сети – 0,1 километра:

-амбулаторно-поликлинические организации – 970 посещений в смену;

-физкультурно-оздоровительные комплексы – 1 единица;

-профессиональные образовательные организации – 6 659 кв. метров общей площади учебно-лабораторных зданий;

-общеобразовательные организации – 200;

-ученических мест, дошкольные образовательные организации – 80 мест;

-торгово-офисные центры – 12,1 тыс. кв. метров общей площади;

-дома отдыха – 60 мест.

В I квартале 2020 года на территории Московской области за счет всех источников финансирования введено 21,4 тыс. новых квартир. Общая площадь жилых домов (с учетом жилых домов, построенных

на земельных участках, предназначенных для ведения гражданами садоводства) составила 1 626,2 тыс. кв. метров, что на 0,8% больше, чем в соответствующем периоде прошлого года. Из них почти 587,1 тыс. кв. метров жилья построено в сельской местности

Значительную роль в формировании жилого фонда региона играют индивидуальные застройщики. Объем построенного населением жилья составил почти 759,2 тыс. кв. метров

За I квартал 2020 года при содействии Правительства Московской области восстановлены права 6 507 дольщиков по 15 объектам, осуществлен возврат денежных средств 14 гражданам по 1 объекту.

Потребительский рынок

Торговля является одной из наиболее динамично развивающихся отраслей экономики Московской области. Оборот розничной торговли Московской области в отчетном периоде составил 639,3 млрд. рублей, что в сопоставимых ценах на 8,5% выше уровня соответствующего периода прошлого года.

В общем объеме розничного товарооборота 98,7% приходилось на торгующие организации и индивидуальных предпринимателей, реализующих товары вне рынка, 1,3% – на розничные рынки и ярмарки.

На сетевой формат торговли в Московской области приходилось почти 73% совокупного розничного оборота организаций, не относящихся к субъектам малого предпринимательства. В товарной структуре оборота розничной торговли 54,8% занимали непродовольственные товары и 45,2% – пищевые продукты, включая напитки, и табачные изделия.

В I квартале 2020 года общий оборот оптовой торговли составил 1 573,8 млрд. рублей с ростом относительно соответствующего периода прошлого года на 3,2%. В структуре оптового товарооборота на организации с основным видом деятельности «Оптовая торговля» приходилось 72,6%. В отчетном периоде оборот оптовой торговли данных организаций вырос на 2,9%. При этом по организациям других видов экономической деятельности оборот вырос на 4,2%.

Оборот общественного питания по итогам I квартала 2020 года увеличился относительно аналогичного периода 2019 года на 7,4% и составил 30,8 млрд. рублей.

В отчетном периоде населению Московской области оказано платных услуг на сумму 133,7 млрд. рублей, что на 1,4% ниже уровня соответствующего периода прошлого года. Наибольшая доля в их структуре традиционно приходилась на коммунальные, бытовые и жилищные услуги. Также 7,3% общего объема платных услуг составляли транспортные услуги, 7,1% – телекоммуникационные, 6,4% – медицинские, 6,3% – услуги системы образования.

По сравнению с соответствующим периодом прошлого года на 39,7% выросли объемы услуг, предоставляемых гражданам пожилого возраста и инвалидам. На 17,2% больше предоставлено ветеринарных услуг, на 14,3% – телекоммуникационных, на 8,8% – медицинских, на 8,2% – услуг почтовой связи и курьерских услуг, на 4,3% – услуг специализированных коллективных средств размещения, на 3,7% – услуг в области образования. В то же время снизились объемы транспортных услуг и услуг учреждений культуры.

По сравнению с I кварталом 2019 года цены на потребительском рынке товаров и услуг в Московской области выросли на 1,7%, в том числе продукты питания подорожали на 1,8%, непродовольственные товары – на 2,1%, услуги – на 1,1%. Уровень цен на социально значимые продукты питания в Московской области ниже, чем в городе Москве. Стоимость условного (минимального) набора продуктов питания в конце марта 2020 года составила 4 382,9 рубля.

Уровень жизни населения

В январе-феврале 2020 года среднемесячная номинальная начисленная заработная плата в Московской области составила 54 611,2 рубля, или 106,7% к соответствующему периоду 2019 года. В реальном выражении ее рост составил 105%.

Традиционно наиболее высокий размер оплаты труда наблюдался в финансовых и страховых организациях, в организациях, осуществляющих профессиональную научную или техническую деятельность, в организациях по транспортировке и хранению.

На конец марта 2020 года на учете для получения бесплатного земельного участка состояло 18 756 многодетных семей. В I квартале 2020 года обеспечено бесплатными земельными участками 97 многодетных семей.

Труд и занятость

Среднесписочная численность работников по полному кругу организаций Московской области в январе-феврале 2020 года составила 2 350 тыс. человек, что на 6,3% выше уровня соответствующего периода 2019 года.

Наибольшая занятость населения отмечается в промышленности – 22,8% от общей среднесписочной численности работников, торговле – 18,9%, образовании – 8,8%, транспортировке и хранении грузов – 8,6%, здравоохранении и социальных услугах – 7,6%, сфере профессиональной, научной и технической деятельности – 6,3%, государственном управлении и обеспечении военной безопасности, социальном обеспечении – 5,6%, строительстве – 4,8%. Уровень общей безработицы в Московской области один из самых низких в стране – 2,6% от численности рабочей силы. Уровень зарегистрированной безработицы по состоянию на конец марта 2020 года составил 0,56%.

Количество вакансий, заявленных работодателями Московской области в отчетном периоде, составило 28,7 тыс. единиц. На конец марта 2020 года в региональном банке вакансий находилось 44 тыс. вакансии, из них 70,7% заявлено по рабочим профессиям, в то время как преобладающее число граждан, ищущих работу, – это специалисты с высшим и средним профессиональным образованием

Внешняя торговля

По данным Федеральной таможенной службы внешнеторговый оборот Московской области в I квартале 2020 года составил 6 451,5 млн. долларов США, уменьшившись по сравнению с аналогичным периодом прошлого года на 16,7%.

Экспорт товаров из Московской области составил 1 105,2 млн. долларов США (снижение относительно I квартала 2019 года на 28,1%), в том числе в государства СНГ – 630,3 млн. долларов США (снижение на 19%), страны дальнего зарубежья – 474,9 млн. долларов США (снижение на 37,5%).

Импорт товаров в Московскую область составил 5 346,3 млн. долларов США (снижение относительно I квартала 2019 года на 13,8%), в том числе из государств СНГ – 414,5 млн. долларов США (снижение на 27,6%), стран дальнего зарубежья – 4 931,8 млн. долларов США (снижение на 12,5%).

По сравнению с I кварталом 2019 года отрицательное сальдо торгового баланса Московской области (т.е. преобладание импорта над экспортом) снизилось на 426,9 тыс. долларов США (или на 9,1%) и сложилось в размере 4 241,1 млн. долларов США.

Выводы о степени влияния макроэкономических факторов на рынок коммерческой недвижимости

Влияние факторов социально-экономического развития страны, области и непосредственно населенного пункта, где находится объект оценки, безусловно, отражается на его стоимости. Соответственно, данные факторы необходимо учитывать при проведении оценки объектов, привязанных к той или иной местности и подверженных влиянию характерных особенностей для данного региона на дату оценки.

Оценщик для определения справедливой (рыночной стоимости) подбирал объекты наиболее сопоставимые с оцениваемым объектом, расположенным, как и объект оценки в Московском регионе. Цены на сопоставимые объекты сформированы под влиянием социально-экономических факторов, условий рынка, которые действуют на дату проведения оценки непосредственно там же, где находится объект оценки, следовательно, учитывает социально-экономические факторы, влияющие на стоимость объекта оценки

8.2. Определение сегмента рынка, к которому принадлежит оцениваемый объект

На сегодняшний день рынок недвижимости выглядит следующим образом:

Структура рынка недвижимости

При решении различных задач, возникающих в ходе бизнес-операций на земельном рынке, в том числе при анализе рынка, объекты необходимо структурировать. Для этого всю совокупность объектов рынка (земельных участков) следует сегментировать. В данном случае однородными подвидами могут выступать как категории земель и их целевое назначение, их качество, параметры земельных участков, местоположение земельных участков, транспортная доступность, так и некоторые экономические показатели. В настоящее время целесообразно использовать множественную сегментацию, так называемую многофакторную модель сегментирования, т.е. сегментирование по нескольким видам одновременно. Подобное сегментирование может выступать как инструмент маркетинговых исследований и мониторинга земельного рынка. Следует отметить, что именно от правильности выбора определенного сегмента рынка зависит успех в конкурентной борьбе.

На земельном рынке можно выделить следующие сегменты в зависимости от:

1. Категории земель:
   Земли сельскохозяйственного назначения;
   Земли поселений;
   Земли промышленности и иного назначения;
   Земли особо охраняемых территорий;
   Земли лесного фонда;
   Земли водного фонда;
   Земли запаса.

2. Целевого назначения земель:
   Под индивидуальное жилищное строительство;
   Под коттеджное строительство;
   Под загородные дома и резиденции;
   Под садово-огородническое хозяйство;
   Под фермерское хозяйство;
   Под административно-производственные цели;
   Прочее.

3. Вида права пользования земельным участком:
   Собственность;
   Аренда;
   Постоянное бессрочное пользование;
   Владение.

4. На рынке предложений земельных участков существует разбивка по основным направлениям (условно):
   -Северное направление представлено предложениями по стоимости земельных участков по Дмитровскому шоссе;

-Северо-Восточное направление представлено предложениями по стоимости земельных участков по Ярославскому и Щелковскому шоссе;
-Восточное направление: представлено предложениями по стоимости земельных участков по Горьковскому и Носовихинскому шоссе;
-Юго-Восточное направление: представлено предложениями по стоимости земельных участков по Егорьевскому, Рязанскому и Новорязанскому шоссе;
-Южное направление: представлено предложениями по стоимости земельных участков по Варшавскому, Каширскому и Симферопольскому шоссе;
-Западное направление: представлено предложениями по стоимости земельных участков по Рублево-Успенскому и Новорижскому шоссе;
-Юго-Западное направление: представлено предложениями по стоимости земельных участков по Калужскому, Минскому, Можайскому и Киевскому шоссе;
- Северо-Западное направление: представлено предложениями по стоимости земельных участков по Волоколамскому, Пятницкому и Ленинградскому шоссе.

5. Расстояния от МКАД:

До 10 км;
10-20 км;
20-40 км;
40-60 км;
60-80 км;
Свыше 80 км.

6. Местоположения и окружения:

В непосредственной близости от водного объекта;
В непосредственной близости лесного массива;
В непосредственной близости от промышленного предприятия
Другое окружение.

7. Размера земельного участка:

Мелкие участки до 0.5 га;
Средние участки 0.5 - 5 га;
Большие участки 5 - 20 га;
Крупные участки свыше 50 га.

8. Наличия, подведенных к земельному участку коммуникаций:

Газоснабжение;
Электроснабжение;
Теплоснабжение;
Водоснабжение;
Канализация.

Категория земель первым делом отражается на оборото способности земельного участка: по действующему законодательству допускаются сделки купли-продажи из земель сельскохозяйственного назначения и поселений. При этом качество земли влияет на ценообразование земельного участка. Земли лесного фонда по Лесному кодексу допускается вовлекать в арендные отношения. А земли промышленности и иного специального назначения имеют свою специфику и могут быть ограничены или изъяты из оборота.
Сегментирование земельных участков, исходя из целевого назначения, обусловлено инвестиционной привлекательностью земли и возможностью дальнейшего развития территорий потенциальными инвесторами и девелоперами. Именно этот сегмент важен при анализе аналогов и выработке решения о наиболее эффективном использовании конкретного земельного участка.

Право пользования землей определяет операции на рынке недвижимости. Поэтому, исследуя земельный рынок в целом или анализируя возможность развития какого-то конкретного земельного участка, следует делать акцент на этой характеристике недвижимости. Не надо объяснять, что полноправный собственник земельного участка, равно как любого другого объекта недвижимости вправе распоряжаться им по своему усмотрению, разумеется, не выходя за рамки законодательства. С другой стороны, если земельный участок находится, например, на праве постоянного бессрочного пользования, то пользователь может распоряжаться объектом только с согласия органов власти. В случае аренды определяющим являются все оговоренные условия договорных арендных отношений. Именно ими обусловлены потенциально возможные действия арендатора земли.

Согласно документам на объект оценки, предоставленным Заказчиком, объектом оценки является право собственности на земельные участки (47 ед.) для дачного строительства и (12 ед.) для сельскохозяйственного производства, Оценщик делает вывод, что объект оценки относится к сегменту земельных участков для дачного/коттеджного строительства и сельскохозяйственного производства.

Участки расположены в Восточном направлении по Горьковскому и Носовихинскому шоссе, в Юго-Восточном направлении по Егорьевскому и Новорязанскому шоссе, в Северо-Западном направлении по Ленинградскому и Новорижскому шоссе.

8.3. Обзор загородного рынка Московской области[7]

Рынок земли в Московской области. Статистика[8]

Статистикой продаж по земельным участкам в Московской области. Данные официальные, представлены Росреестром. Статистика общая не разделена на категории и виды разрешенного использования земель. Однако, она позволяет хорошо увидеть тенденции рынка земли в МО.
И так, ниже таблица и графики по годам с января 2016 по март 2020 года.

Общее количество зарегистрированных прав на земельные участки

	Январь	Февраль	Март	Апрель	Май	Июнь	Июль	Август	Сентябрь	Октябрь	Ноябрь	Декабрь	Итого
2016	21849	28 001	33 203	34 268	29 642	33 920	32 393	33 907	27 999	28 946	30 434	42 292	**355 005**
2017	22974	23939	28618	29544	30021	36 069	34252	37 668	31 448	32 803	35 302	33 133	**375771**
2018	24 980	24 811	27 516	27 344	31 257	30 974	32 517	34 913	38 686	42 002	28 287	31 755	**375042**
2019	19 422	25 750	28 354	34 277	27 905	30 668	36 405	31 961	0	39 738	29 983	38 072	**342535**
2020	45 267	54 723	74 335										

Общее количество сделок по годам за четыре года и, как выделяются три месяца этого года. Взлет продаж в 2,5-3 раза по сравнению с аналогичными месяцами прошлых годов.

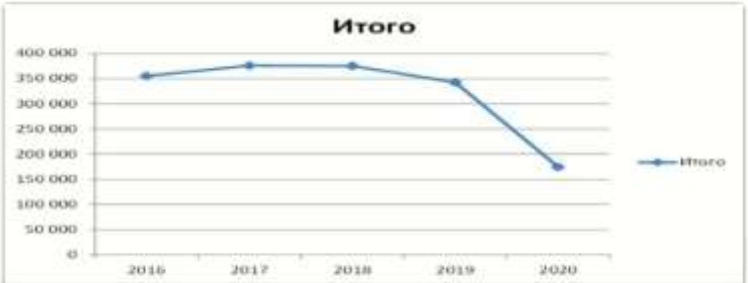

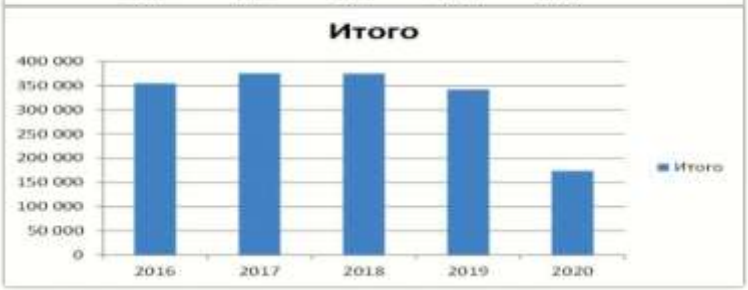

Продажи с 2016 года по 2019 год идут примерно на одном уровне, в 2016 году низкий уровень, затем в 2017 году идет небольшой рост, этот же объем продаж сохраняется и в 2018 году, а затем в 2019 году спад.

[7] https://maxyline.ru/analitika/analiz-rynka-zemelnyh-uchastkov-moskovskoj-oblasti-na-konec-pervogo-polugodiya-2017-goda.html
[8] https://zen.yandex.ru/media/id/5e904c378128c0484f1e5b60/rynok-zemli-v-moskovskoi-oblasti-statistika-5ebfe828be2dce5b920f2b5a

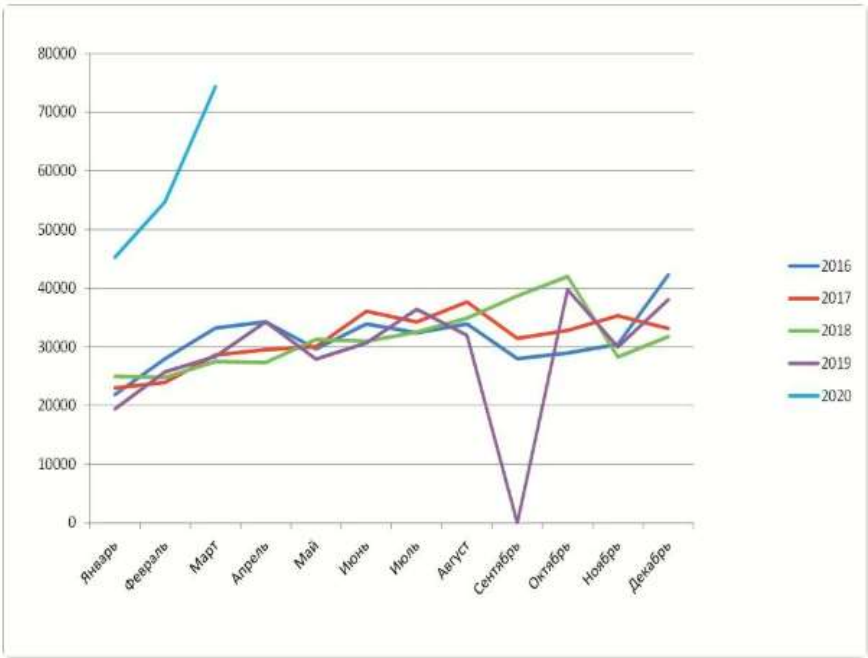

Рынок держится и проседает в 2019 году. В январе 2020 года взлет рынка почти в два раза.
Объем продаж за три месяца делает около половины объема прошлого года в следствие коронавируса и самоизоляции.

Срабатывают отсроченные покупки. К тому же, рост аренды на загородную недвижимость в МО. Тенденция роста продаж явная и, как правило, объем начинает нарастать во второй половине года вплоть до декабря. Согласно прогнозам 2020 год даст прирост и обозначит на графике восходящий тренд.

Цены

В среднесрочной перспективе цены вырастут. Однако, на те объекты, что имеют много плюсов с точки зрения обывателя: близость к городу; приличная инфраструктура; наличие коммуникаций; экология; рядом река, озеро, лес; и прочее. Но, таких объектов не много и на общей ситуации это сильно не скажется, поэтому в целом, цены подрастут в меньшей степени или вовсе рост будет не заметен.

Рынок земельных участков Московской области[9]

Предложение участков в Московской области значительно превышает спрос. С кризиса 2008 г. ситуация на рынке земли не улучшается: существует только точечный спрос. И бизнес-активность год от года скорее уменьшается, чем увеличивается.

Выбор на первый взгляд большой для разных проектов: складов или производств, магазинов или офисов, под строительство жилья. Но в основном это участки сельскохозяйственного назначения (иногда уже с утвержденными ПЗЗ, тогда земля может использоваться для индивидуального жилищного строительства) – собственники держат землю в этом статусе в связи со сравнительно невысокими налогами (0,3% от кадастровой стоимости, если сельхозземли используются по назначению, 1,5% – если не по назначению), отсутствием инвестиций или предложений по развитию. По данным компании, в 30-километровой зоне от МКАД чаще встречаются переведенные в другой статус участки, например, земли поселений или земли для размещения промышленных объектов, поэтому более-менее активный рынок сосредоточен в этой зоне.

В настоящее время не существует ресурса или единой площадки с данными, которые бы позволяли объективно оценить общий объем рынка земли в Московской области, а значительная часть информации в принципе не является публичной. Примерно 1,5 млн га сельскохозяйственного назначения на территории Московской области около 300 000 га подготовлены к продаже.

Препятствует сделкам, то, что часто эти земли находятся в залоге у банков и есть проблемы с кредиторами. Например, в залог участок банк брал при цене $10 000 за сотку, а сейчас цена – 10 000

[9] https://www.vedomosti.ru/realty/articles/2020/06/12/832498-zemlya-podmoskove-dlya-investorov

руб., а то и дешевле. Ряд крупных владельцев быть таковыми перестал по разным причинам, некоторые закопались в еще большую непубличность, а между тем участков, которые не продаются годами, скопилось немало. Причины – завышенная стоимость, наличие обременений, невозможность использования участка по назначению. Владельцам таких активов остается либо снижать цену, либо искать варианты альтернативного использования, например, действительно заняться сельским хозяйством или начать добывать песок, если есть такая возможность.

Дешевеющий актив

Чтобы был шанс продать участок, цена должна находиться на нижней границе рынка, а иногда и за ней на 5–10%.

По данным ОГРК, цена земли сельскохозяйственного назначения в зоне 50–100 км от МКАД – от 500 до 15 000 руб. за сотку. Участки под дачное строительство (10–50 га) на удалении 30–50 км от МКАД в массовом сегменте стоят в среднем 30 000–70 000 руб. за сотку. Но 3–11 га, пригодные для поселков элитных (например, в районе Дарьино, Лызлово, Лайково, Лапино по Рублевскому шоссе), по данным Point Estate, уже идут по $10 000–20 000 за сотку, на Николиной Горе – от $25 000. В Покровском на Новорижском шоссе (23 км от МКАД) 20 га выставлены по цене 220 000 руб. за сотку. По подсчетам аналитиков «Авито недвижимости», сотка под ИЖС в Московской области по итогам апреля в среднем стоила 73 279 руб. Это на 8,4% дешевле, чем годом ранее (80 000 руб.) По итогам продаж в мае 2020 г. цена снизилась до 70 837 руб. (-3,3%).

Земли промышленного назначения на удалении в 15–50 км от МКАД и общей площадью от 50 до 250 га стоят от 70 000 до 230 00 руб. за сотку. Таких участков достаточно много. Например, в базе ОГРК их более 50, по цене от 15 млн до 500 млн руб. По данным Knight Frank, цена в индустриальных парках на востоке Московской области колеблется от 150 000 до 350 000 руб. за сотку в зависимости от того, насколько развита площадка, есть ли резиденты.

Требования покупателей изменились сильнее, чем привычки собственников. С каждым годом запросы от девелоперов «становятся все более структурированными»: нужное целевое назначение и вид разрешенного использования участка, его соответствие ПЗЗ и др. Сильное влияние на рынок оказало введение в 2017 г. зон КУРТ (комплексного устойчивого развития территорий). Часть земель в Московской области попали под это регулирование, появились ограничения по площади застройки, высотности и т. д. В результате выход полезной жилой площади на этих участках заметно уменьшился, интерес к ним упал. И только если ПЗЗ удается изменить и повысить долю жилья, стоимость актива и спрос на него возрастают. Но сейчас это сложная процедура.

Территории для бизнеса

Два типа участков пользуются стабильным спросом – это земли промышленного назначения, которые подходят под строительство заводов и производств, и земли под коттеджные поселки. Размер – от 5 до 50 га. Однако интерес к участкам под технопарки, склады или производства - минимален. Попытки развивать промышленные кластеры предпринимаются, но довольно вяло, а во время пандемии и карантина о деловой активности вообще не идет речи. Участки под застройку складов активно продавались до 2008 г. и складов в аренду более чем достаточно.

Хотя, компании, которые приняли решение о покупке и прошли инвестиционные комитеты до начала пандемии, не приостановили работу по согласованию условий сделки, договоров купли-продажи. Но те, которые рассматривали приобретение участков в инвестиционных целях и еще не вошли в обязывающие соглашения, приостановили переговоры до снятия всех ограничений. Тем более что и до пандемии в последние годы это были не самые рентабельные инвестиции.

По данным Knight Frank, земля под офисы или ритейл спросом не пользуется. Для торговых центров нужны участки вдоль федеральных трасс, на МКАД и в местах, где большой трафик.

Жилой сектор

Рынок загородной недвижимости за последние годы только терял покупателей, поэтому и активность девелоперов здесь минимальна. 80% всех заключаемых сделок с землей под строительство коттеджных поселков – под проекты эконом-класса, где в розницу продаются участки без подряда. Пандемия, порушив многие бизнесы, вызвала даже некоторое оживление спроса на загородные дома, игроки этого рынка встрепенулись, интерес к участкам под коттеджные поселки уже выше, чем 1,5−2 года назад. Появились клиенты, которые рассматривают участки по 20−25 га или даже по гектару для создания совсем камерных поселков.

В январе-феврале у компании «Мой гектар» прошли три сделки, в двух случаях землю, 14 га и 35 га, купили под коттеджные поселки. Но в марте и апреле сделок не было – инвесторы взяли паузу.

По оценке RDI, все эти процессы пока не отразились на рынке земли под ИЖС. Возможно, о каком-то влиянии можно будет говорить лишь во второй половине года, если получат развитие новые загородные тренды и (или) заработает ипотека на ИЖС – сейчас, официально банки предлагают такие кредиты, но на практике получить их крайне сложно.

8.4. Анализ фактических данных о ценах сделок и (или) предложений с объектами недвижимости из сегментов рынка, к которым может быть отнесен оцениваемый объект

Исследование публичной информации о ценах сделок недвижимость показал, что цены сделок носят конфиденциальный, закрытый характер и поэтому сведения о сделках малочисленны и недоступны. В такой ситуации Оценщик вынужден использовать цены предложений. Они публикуются преимущественно в электронных средствах информации (на интернет-сайтах агентств недвижимости и риэлторских компаний, интернет-порталах и досках объявлений и т.п).

При определении справедливой стоимости исследуемых объектов Оценщиком были проанализированы открытые источники информации о ценах предложений по продажам земельных участков на дату определения справедливой стоимости.

Таблица 8.4-1 Предложения по продаже земельных участков для сельскохозяйственного производства в Раменском районе Московской области

№	Место нахождения	Удаленность от МКАД, км	Площадь участка, сотка	Инженерные коммуникации	Наличие подъездных путей	Стоимость предложения за 1 сотку, руб.	Стоимость предложения, руб.	Источник информации	Контакт
1	Московская область, Раменский район, д. Меткомелино	50	200,00	Есть возможность подключения	Имеются	3 950	790 000	https://www.domofond.ru/uchastokzemli-na-prodazhu-ramenskoe-170330653	(905) 506-0980
2	Московская область, Раменский район, д. Пласкинино	47	197,00	Есть возможность подключения	Имеются	7 614	1 500 000	http://www.geodevelopment.ru/catalog/Plaskinino_191421/	(495) 788-80-90
3	Московская область, Раменский район, г. Бронницы	45	4600,00	Есть возможность подключения	Имеются	11 000	50 600 000	https://www.geodevelopment.ru/catalog/Bronnitsy_159197/	(495) 788-80-90
4	Московская область, Раменский район, д. Дьяково	42	10500,00	Есть возможность подключения	Имеются	12 000	126 000 000	http://www.geodevelopment.ru/catalog/Dyakovo_159753/	(495) 788-80-90
5	Московская область, Раменский район, Гжельское с/пос	46	500,00	Есть возможность подключения	Имеются	12 980	6 490 000	https://ramenskoye.cian.ru/sale/suburban/154287250/	903 721-79-77
6	Московская область, Раменский район, сельское поселение Кузнецовское	25	5186,00	Есть возможность подключения	Имеются	18 000	93 348 000	https://www.domofond.ru/uchastokzemli-na-prodazhu-zhukovskiy-1879614886	985 200-93-00
7	Московская область, Раменский городской округ, с/п Софьинское	32	1050,00	Есть возможность подключения	Имеются	10 000	10 500 000	https://www.domofond.ru/uchastokzemli-na-prodazhu-zhukovskiy-2884718653	495 231-68-48
8	Московская область, Раменский городской округ, сельское поселение Константиновско	32	426,03	Есть возможность подключения	Имеются	9 858	4 200 000	https://www.domofond.ru/uchastokzemli-na-prodazhu-zhukovskiy-2889032557	495 231-68-48
9	Московская область, Раменский городской округ, Бронницы	40	2299,00	Есть возможность подключения	Имеются	8 699	20 000 000	https://www.domofond.ru/uchastokzemli-na-prodazhu-bronnitsy-67410974	925 507-73-06
10	Московская область, Раменский район,с/п Рыболовское	45	1100,00	Есть возможность подключения	Имеются	2 273	2 500 000	https://www.domofond.ru/uchastokzemli-na-prodazhu-bronnitsy-2393334471	901 565-10-72
11	Московская область, Раменский район, Раменское	40	500,00	Есть возможность подключения	Имеются	9 000	4 500 000	https://www.domofond.ru/uchastokzemli-na-prodazhu-ramenskoe-160833106	(925) 507-73-06
12	Московская область, Раменский район, с. Слободино	51	1131,00	Есть возможность подключения	Имеются	4 000	4 524 000	https://www.geodevelopment.ru/catalog/Slobodino_231501/	(495) 788-80-90
13	Московская область, Раменский район, с. Мирный	42	1822,00	Есть возможность подключения	Имеются	6 000	10 932 000	https://www.geodevelopment.ru/catalog/Mirnyy_231499/	(495) 788-80-90

№	Место нахождения	Удаленность от МКАД, км	Площадь участка, сотка	Инженерные коммуникации	Наличие подъездных путей	Стоимость предложения за 1 сотку, руб.	Стоимость предложения, руб.	Источник информации	Контакт
14	Московская область, Раменский район, с. Петровское	38	500,00	Есть возможность подключения	Имеются	6 000	3 000 000	https://www.geodevelopment.ru/catalog/Petrovskoe_159364/	(495) 788-80-90
15	Московская область, Раменский район, с/п Ульянинское	50	247,77	Есть возможность подключения	Имеются	10 494	2 600 000	https://www.domofond.ru/uchastokzemli-na-prodazhu-bronnitsy-2692438708	(958) 448-57-23
16	Московская область, Раменский район, д. Денежниково	38	1800,00	Есть возможность подключения	Имеются	7 000	12 600 000	https://www.geodevelopment.ru/catalog/Denezhnikovo_159352/	(495) 788-80-90
17	Московская область, Раменский район, с.Заворово	53	490,00	Есть возможность подключения	Имеются	14 286	7 000 000	https://www.domofond.ru/uchastokzemli-na-prodazhu-bronnitsy-115365143	(916) 648-07-17
18	обл. Московская, р-н Раменский, сельское поселение Софьинское	45	446,00	Есть возможность подключения	Имеются	6 726	3 000 000	https://www.domofond.ru/uchastokzemli-na-prodazhu-bronnitsy-2538054359	(916) 206-19-55
19	обл. Московская, р-н Раменский, рядом с дер. Михеево	50	892,00	Есть возможность подключения	Имеются	7 287	6 500 000	https://www.domofond.ru/uchastokzemli-na-prodazhu-beloozerskiy-143650019	(903) 774-88-62
20	обл. Московская, р-н Раменский, рядом с дер. Старомайково	60	245,00	Есть возможность подключения	Имеются	6 122	1 500 000	https://www.domofond.ru/uchastokzemli-na-prodazhu-mescherino-1182495875	(962) 949-74-56
21	обл. Московская, р-н Раменский, рядом с дер. Степановское	55	245,00	Есть возможность подключения	Имеются	4 082	1 000 000	https://www.domofond.ru/uchastokzemli-na-prodazhu-mescherino-150005345	(916) 906-44-69

Источник: данные Интернет, анализ Оценщика

Таблица 8.4-2 Диапазон цен предложений по продаже земельных участков для сельскохозяйственного производства, расположенных в Раменском районе Московской области

Минимальное значение стоимости 1 сотки, руб.	2 273
Максимальное значение стоимости 1 сотки, руб.	18 000
Среднее значение стоимости 1 сотки, руб.	8 446

Источник: расчет Оценщика

Таблица 8.4-3 Предложения по продаже земельных участков для сельскохозяйственного производства расположенные в Орехово-Зуевском районе Московской области

№	Место нахождения	Удаленность от МКАД, км	Площадь участка, сотка	Инженерные коммуникации	Наличие подъездных путей	Стоимость предложения за 1 сотку, руб.	Стоимость предложения, руб.	Источник информации	Контакт
1	Московская область, Орехово-Зуевский район, д. Губино	91	1262	Есть возможность подключения	Имеются	2 200	2 776 400	https://www.domofond.ru/uchastokzemli-na-prodazhu-orehovo_zuevo-187982074	926 994-98-85
2	Московская область, Орехово-Зуевский район, д. Беливо	74	4000	Есть возможность подключения	Имеются	2 750	11 000 000	https://www.domofond.ru/uchastokzemli-na-prodazhu-kurovskoe-2776538006	926 166-92-32
3	Московская область, Орехово-Зуевский район, п. Верея	79	2100	Есть возможность подключения	Имеются	714	1 500 000	https://www.domofond.ru/uchastokzemli-na-prodazhu-orehovo_zuevo-196624944	925 345-50-56

№	Место нахождения	Удаленность от МКАД, км	Площадь участка, сотка	Инженерные коммуникации	Наличие подъездных путей	Стоимость предложения за 1 сотку, руб.	Стоимость предложения, руб.	Источник информации	Контакт
4	Московская область, Орехово-Зуевский район, д. Велино	110	22200	Есть возможность подключения	Имеются	1 321	29 326 440	https://orehovo-zuevo.unibo.ru/m3518372/prodaetsya-zemlya-selskohozyaystvennogo-naznacheniya-222-ga-v-orehovo-zuevskom-rayone.htm	(915)317-73-40
5	Московская область, Орехово-Зуевский район, д. Щербинино	78	7880	Есть возможность подключения	Имеются	1 458	11 489 040	https://www.domofond.ru/uchastokzemli-na-prodazhu-demihovo-2748059171	(926) 266-22-96
6	Московская область, Орехово-Зуевский район, с. Ильинский Погост	71	300000	Есть возможность подключения	Имеются	250	75 000 000	https://www.domofond.ru/uchastokzemli-na-prodazhu-kurovskoe-2891760007	(926) 106-22-02
7	Московская область, городской округ Шатура	120	4200	Есть возможность подключения	Имеются	619	2 600 000	https://shatura.cian.ru/sale/suburban/186645554/	906 663-33-89
8	Владимирская область, Петушинский район, Неугодово деревня	130	7704	Есть возможность подключения	Имеются	260	2 000 000	https://vladimir.cian.ru/sale/commercial/170393857/	925 075-75-02
9	Московская область, Шатурский райое, Шатура	120	6100	Есть возможность подключения	Имеются	489	2 982 375	https://shatura.unibo.ru/m3505960/prodaetsya-zemlya-dlya-ohothozyaystva-61-ga-v-shaturskom-rayone.htm	(915)317-73-40
10	Московская область, Шатурский райое, Шатура	120	20000	Есть возможность подключения	Имеются	563	11 258 500	https://shatura.unibo.ru/m3505960/prodaetsya-zemlya-dlya-ohothozyaystva-61-ga-v-shaturskom-rayone.htm	(915)317-73-40
11	Московская область, городской округ Шатура, село Кривандино	117	1100	Есть возможность подключения	Имеются	500	550 000	https://www.domofond.ru/uchastokzemli-na-prodazhu-shatura-2947860234	(917)524-82-80
12	Московская область, Орехово-Зуевский район, д. Большая Дубна	75	1700	Есть возможность подключения	Имеются	1 735	2 950 000	https://www.domofond.ru/uchastokzemli-na-prodazhu-elektrogorsk-186933986	(926)550-51-22

Источник: данные Интернет, анализ Оценщика

Таблица 8.4-4 Диапазон цен предложений по продаже земельных участков для сельскохозяйственного производства, расположенных в Орехово-Зуевском районе Московской Области

Минимальное значение стоимости 1 сотки, руб.	250
Максимальное значение стоимости 1 сотки, руб.	2 750
Среднее значение стоимости 1 сотки, руб.	1 072

Источник: расчет Оценщика

Таблица 8.4-5 Предложения по продаже земельных участков для дачного строительства расположенные Раменском районе Московской Области

№	Место нахождения	Удаленность от МКАД, км	Площадь участка, сотка	Инженерные коммуникации	Наличие подъездных путей	Стоимость предложения за 1 сотку, руб.	Стоимость предложения, руб.	Источник информации	Контакт
1	Московская область, Раменский городской округ, д. Михеево	57	892	Есть возможность подключения	Имеются	6 726	6 000 000	https://www.domofond.ru/uchastokzemli-na-prodazhu-beloozerskiy-135576095	999 865-10-38

№	Место нахождения	Удаленность от МКАД, км	Площадь участка, сотка	Инженерные коммуникации	Наличие подъездных путей	Стоимость предложения за 1 сотку, руб.	Стоимость предложения, руб.	Источник информации	Контакт
2	обл. Московская, р-н Раменский, сельское поселение Ульянинское	52	468	Есть возможность подключения	Имеются	4 884	2 285 774	https://www.domofond.ru/uchastokzemli-na-prodazhu-bronnitsy-2766341435	915 034 32 67
3	Московская область, Раменский район, д. Петровское	50	245	Есть возможность подключения	Имеются	26 531	6 500 000	https://www.geodevelopment.ru/catalog/petrovskoe_6235/	(495) 788-80-90
4	Московская область, Раменский городской округ, Бояркино деревня	52	430	Есть возможность подключения	Имеются	12 791	5 500 000	https://ramenskoye.cian.ru/sale/suburban/228126131/	901 129-39-21
5	обл. Московская, р-н Раменский, сельское поселение Новохаритоновское	68	193,00	Есть возможность подключения	Имеются	2 021	390 000	https://www.avito.ru/elektroizolyator/zemelnye_uchastki/uchastok_1.7_ga_snt_dnp_1657570922	7 977 942-01-15
6	обл. Московская, р-н Раменский, сельское поселение Кузнецовское	48	245,00	Есть возможность подключения	Имеются	25 102	6 150 000	https://ramenskoye.cian.ru/sale/suburban/244062951/	983 666-72-89
7	Московская область, Раменский городской округ, Колоколово деревня	60	223,00	Есть возможность подключения	Имеются	31 390	7 000 000	https://ramenskoye.cian.ru/sale/suburban/233990371/	958 806-81-58
8	Московская область, Раменский городской округ, Давыдово село	65	1627,49	Есть возможность подключения	Имеются	10 000	16 274 900	https://ramenskoye.cian.ru/sale/suburban/223303956/	926 135-33-66
9	Московская область, Раменский район, д. Давыдово	60	1630,00	Есть возможность подключения	Имеются	6 500	10 595 000	https://www.geodevelopment.ru/catalog/Davydovo_114788/	(495) 788-80-90
10	обл. Московская, р-н Раменский, с п Ульянинское	60	245,00	Есть возможность подключения	Имеются	3 469	850 000	https://www.domofond.ru/uchastokzemli-na-prodazhu-bronnitsy-1817145655	977-492-53-41
11	Московская область, Раменский район, с.Рыболово	50	1000,00	Есть возможность подключения	Имеются	12 000	12 000 000	https://www.domofond.ru/uchastokzemli-na-prodazhu-ramenskoe-2859598084	963 754-98-89
12	Московская область, Раменский район, с/п Новохаритоновское	44	586,00	Есть возможность подключения	Имеются	2 218	1 300 000	https://www.domofond.ru/uchastokzemli-na-prodazhu-rechitsy-196398171	925 997-79-65
13	Московская область, Раменский городской округ, Никулинский хуторок ДНП	54	225,00	Есть возможность подключения	Имеются	35 111	7 900 000	https://ramenskoye.cian.ru/sale/suburban/154522502/	915 121-91-11
14	Московская область, Раменский городской округ, с. Степановское	60	245,00	Есть возможность подключения	Имеются	12 245	3 000 000	https://www.realtymag.ru/zemelny-uchastok/prodazha/360525332#photo049209482820	(916) 578-78-00
15	Московская область, Раменский городской округ, д. Бахтеево	51	1863,00	Есть возможность подключения	Имеются	11 991	22 338 382	https://www.realtymag.ru/zemelny-uchastok/prodazha/349302925	(915) 200-24-45
16	Московская область, Раменский городской округ, д. Бахтеево	46	2469,00	Есть возможность подключения	Имеются	13 306	32 851 644	https://www.realtymag.ru/zemelny-uchastok/prodazha/349302925	(915) 200-24-45
17	Московская область, Раменский городской округ,д. Меткомелино	43	239,00	Есть возможность подключения	Имеются	10 460	2 500 000	https://www.avito.ru/elektroizolyator/zemelnye_uchastki/uchastok_2.39_ga_snt_dnp_2007100448	(977) 769-54-52

Источник: данные Интернет, анализ Оценщика

Таблица 8.4-6 Диапазон цен предложений по продаже земельных участков для дачного строительства, расположенных в Раменском районе Московской Области

Минимальное значение стоимости 1 сотки, руб.	2 021
Максимальное значение стоимости 1 сотки, руб.	35 111
Среднее значение стоимости 1 сотки, руб.	13 338

Источник: расчет Оценщика

Таблица 8.4-7 Предложения по продаже земельных участков для дачного строительства расположенных в Клинском районе Московской области

№	Место нахождения	Удаленность от МКАД, км	Площадь участка, сотка	Инженерные коммуникации	Наличие подъездных путей	Стоимость предложения за 1 сотку, руб.	Стоимость предложения, руб.	Источник информации	Контакт
1	Московская область, Клинский р-н, сельское поселение Петровское, д. Дятлово	100	6051	Есть возможность подключения	Имеются	2 036	12 319 255	https://www.domofond.ru/uchastokzemli-na-prodazhu-vysokovsk-2831814514	903 112-66-60
2	:Московская область, Клинский р-н, сельское поселение Петровское, д. Парфенькино	78	8128	Есть возможность подключения	Имеются	2 036	16 548 599	https://www.domofond.ru/uchastokzemli-na-prodazhu-vysokovsk-2831031873	903 112-66-60
3	Московская область, Клин городской округ, Коськово деревня	70	2900	Есть возможность подключения	Имеются	4 483	13 000 000	https://afy.ru/klinskiy-rayon-koskovo/kupit-uchastok/20002787029	985 230-04-23
4	Московская область, Клин городской округ, Егорьевское деревня, 18	75	2400	Есть возможность подключения	Имеются	4 167	10 000 000	https://www.cian.ru/sale/suburban/217222083/	916 811-31-70
5	Московская область, Клин городской округ, Богаиха деревня, Юрьевка деревня	90	800	Есть возможность подключения	Имеются	13 125	10 500 000	https://www.cian.ru/sale/suburban/234552222/	901 477-07-17
6	Московская область, Клин городской округ, Егорьевское деревня, 18	75	2400	Есть возможность подключения	Имеются	4 167	10 000 000	https://www.cian.ru/sale/suburban/217222083/	499 399-55-90
7	Московская область, Клин городской округ, Тиликтино деревня	100	2000	Есть возможность подключения	Имеются	7 500	15 000 000	https://www.cian.ru/sale/suburban/219224896/	995 501-71-17
8	Московская область, Клин городской округ, Марков Лес поселок	79	650	Есть возможность подключения	Имеются	10 769	6 999 999	https://www.cian.ru/sale/suburban/241896755/	977 512-68-13
9	Московская область, Клин городской округ, Лаврово деревня	70	2400	Есть возможность подключения	Имеются	14 167	34 000 000	https://www.cian.ru/sale/suburban/236549749/	904 566-81-73
10	Московская область, Клин городской округ, Жестоки деревня	90	2700	Есть возможность подключения	Имеются	11 852	32 000 000	https://www.cian.ru/sale/suburban/233469433/	926 557-01-47
11	Московская область, Клин городской округ, д. Тарасово	110	2294	Есть возможность подключения	Имеются	2 036	4 669 864	https://www.domofond.ru/uchastokzemli-na-prodazhu-vysokovsk-2831191116	903 112 66 60
12	Московская область, Клин городской округ, Василево деревня	75	1515	Есть возможность подключения	Имеются	8 251	12 500 000	https://www.domofond.ru/uchastokzemli-na-prodazhu-klin-2707376786	905 561 62 34
13	Московская область, Клинский район, сельское поселение Петровское	100	3398	Есть возможность подключения	Имеются	1 744	5 927 059	https://www.domofond.ru/uchastokzemli-na-prodazhu-vysokovsk-2867296315	958 485 49 16

№	Место нахождения	Удаленность от МКАД, км	Площадь участка, сотка	Инженерные коммуникации	Наличие подъездных путей	Стоимость предложения за 1 сотку, руб.	Стоимость предложения, руб.	Источник информации	Контакт
14	Московская область, Клинский район, сельское поселение Петровское	110	2294	Есть возможность подключения	Имеются	2 036	4 669 864	https://www.domofond.ru/uchastokzemli-na-prodazhu-vysokovsk-2831191116	903 112 66 60
15	Московская область, Волоколамский район, Теряево село, Теряевская ул., 37А	95	2500	Есть возможность подключения	Имеются	10 000	25 000 000	https://volokolamsk.cian.ru/sale/suburban/207059419/	977 941-48-23

Источник: данные Интернет, анализ Оценщика

Таблица 8.4-8 Диапазон цен предложений по продаже земельных участков для дачного строительства, расположенных в Клинском районе Московской Области

Минимальное значение стоимости 1 сотки, руб.	1 744
Максимальное значение стоимости 1 сотки, руб.	14 167
Среднее значение стоимости 1 сотки, руб.	6 558

Источник: расчет Оценщика

Таблица 8.4-9 Предложения по продаже земельных участков в дачных поселках в Раменском районе Московской области

№	Место нахождения	Удаленность от МКАД, км	Площадь участка, сотка	Инженерные коммуникации	Наличие подъездных путей	Стоимость предложения за 1 сотку, руб.	Стоимость предложения, руб.	Источник информации	Контакт
1	Московская область, Раменский городской с/п Ульянинское	60	9,0	Есть возможность подключения	Имеются	21 111	190 000	https://www.domofond.ru/uchastokzemli-na-prodazhu-bronnitsy-2888262554	925 970-42-52
2	Московская область, Раменский городской округ, с/п/ Рыболовское	54	13,0	Есть возможность подключения	Имеются	20 769	270 000	https://www.domofond.ru/uchastokzemli-na-prodazhu-bronnitsy-1381206379	495 231-65-83
3	Московская область, Раменский район,с/п к. п. Зелёные Дали	60	6	Есть возможность подключения	Имеются	25 000	150 000	https://www.domofond.ru/uchastokzemli-na-prodazhu-voskresensk-2924496766	968 022 56 17
4	Московская область, Раменский район, к/п квартал 38Б	45	6	Есть возможность подключения	Имеются	23 333	140 000	https://www.domofond.ru/uchastokzemli-na-prodazhu-bronnitsy-260895835	915 377 42 36
5	Московская обл. Раменский район,сп Никоновское	45	9	Есть возможность подключения	Имеются	25 000	225 000	https://www.domofond.ru/uchastokzemli-na-prodazhu-bronnitsy-156942346	929 679 84-28
6	Московская область, Раменский район, с. Шевлягино	55	12,00	Есть возможность подключения	Имеются	27 083	325 000	https://ramenskoye.cian.ru/sale/suburban/179773942/	926 562-75-85
7	Московская область, Раменский район, с/п Ульянинское	50	10,00	Есть возможность подключения	Имеются	25 000	250 000	https://www.domofond.ru/uchastokzemli-na-prodazhu-zhukovskiy-1265379949	968 309-43-88
8	Московская область, Раменский городской округ, Никоновское с/пос	45	9,00	Есть возможность подключения	Имеются	20 000	180 000	https://ramenskoye.cian.ru/sale/suburban/173309785/	929 679-84-28
9	Московская область, Раменский городской округ, к/п Сеченка Парк	48	10,23	Есть возможность подключения	Имеются	24 438	250 000	https://www.domofond.ru/uchastokzemli-na-prodazhu-elektroizolyator-1205462904	926 435-1771

Источник: данные Интернет, анализ Оценщика

Таблица 8.4-10 Диапазон цен предложений по продаже земельных участков в дачных поселках, расположенных в Раменском районе Московской

Минимальное значение стоимости 1 сотки, руб.	20 000
Максимальное значение стоимости 1 сотки, руб.	27 083
Среднее значение стоимости 1 сотки, руб.	23 526

Источник: расчет Оценщика

Необходимо отметить, что приведенные выше диапазоны стоимости определены по предложениям о продаже аналогичных объектов. При этом на данном этапе не учитываются параметрические различия между оцениваемыми объектами и подобранными объектами-аналогами (местоположение, различие в общей площади, условие торга и т.п.). Конечная стоимость оцениваемых объектов может не попасть в выделенный диапазон после введения корректировок на параметрическое различие между оцениваемым объектом и подобранными объектами-аналогами.

8.5. Анализ основных факторов, влияющих на спрос, предложение и цены сопоставимых объектов недвижимости

В соответствии с ФСО-7 п. 22:

е) для сравнения объекта оценки с другими объектами недвижимости, с которыми были совершены сделки или которые представлены на рынке для их совершения, обычно используются следующие элементы сравнения:

- Передаваемые имущественные права, ограничения (обременения) этих прав;
- Условия финансирования состоявшейся или предполагаемой сделки (вид оплаты, условия кредитования, иные условия);
- Условия продажи (нетипичные для рынка условия, сделка между аффилированными лицами, иные условия);
- Условия рынка (изменения цен за период между датами сделки и оценки, скидки к ценам предложений, иные условия);
- Вид использования и (или) зонирование;
- Местоположение объекта;
- Физические характеристики объекта, в том числе свойства земельного участка, состояние объектов капитального строительства, соотношение площади земельного участка и площади его застройки, иные характеристики;
- Экономические характеристики (уровень операционных расходов, условия аренды, состав арендаторов, иные характеристики);
- Наличие движимого имущества, не связанного с недвижимостью;
- Другие характеристики (элементы), влияющие на стоимость;

С целью выявления ценообразующих факторов в сегменте рынка, к которому отнесен объект оценки, оценщик изучил следующие источники:

1. Предложения к продаже земельных участков на различных интернет – ресурсах: www.avito.ru, cian.ru, www.domofond.ru и др.

2. «Справочник оценщика недвижимости 2020» Том 1 и Том 2. Земельные участки, Нижний Новгород 2020.

На основании этого оценщик сделал вывод о приоритетном влиянии на цену земельных участков следующих характеристик:

1. Функциональное назначение;
2. Уторгование (разница между ценой предложения и ценой сделки);
3. Местоположение (удаленность от МКАД);
4. Площадь участка (фактор масштаба).

Ниже более подробно рассмотрим влияние этих факторов на стоимость объекта

Условия сделки (корректировка на торг, уторгование). Рынок недвижимости имеет ряд специфичных особенностей, одной из которых является возможность переговоров покупателя и продавца на предмет снижения цены предложения, причем данные переговоры достаточно часто приводят к положительному результату для покупателя. Цены объектов-аналогов являются ценами предложения. Реальные цены, по которым заключаются договора, как правило, ниже цен предложения.

Возможное значение корректировки на торг для участков приведены в справочнике «Справочнике оценщика недвижимости 2020. Земельные участки. Часть 2», Нижний Новгород, 2020 год. Согласно данным справочника корректировка на торг для земельных участков имеет следующие значения:

Класс объектов	Активный рынок		
	Среднее	Расширенный интервал	
Цены предложений объектов			
1. Земельные участки под индустриальную застройку	13,3%	9,8%	16,8%
2. Земельные участки под офисно-торговую застройку	11,5%	8,2%	14,7%
3. Земельные участки сельскохозяйственного назначения	17,6%	13,0%	22,2%
4.1. Земельные участки под МЖС	11,9%	9,3%	14,4%
4.2. Земельные участки под ИЖС	11,5%	8,1%	14,9%
5. Земельные участки под объекты рекреации	16,1%	12,0%	20,3%
6. Земельные участки под объекты придорожного сервиса	14,4%	10,5%	18,3%

Функциональное назначение (категория земель, разрешенное использование) - один из наиболее весомых ценообразующих факторов. Процесс перевода земельного участка из одной категории в другую, а также смена разрешенного использования земельного участка – это трудоемкий, дорогостоящий и очень длительный процесс, не всегда возможный особенно в Московском регионе, где существует утвержденный генеральный план застройки и четкое зонирование земель по функциональному назначению.

Поэтому размер корректировки на функциональное назначение определить зачастую весьма затруднительно, по причине всего рекомендуется подбирать аналоги сопоставимого с оцениваемым земельным участком функционального назначения.

Удаленность от МКАД

Цена предложения недвижимости зависит от места расположения объекта оценки и его удаленности от МКАД. Это обусловлено сложившимся общественным мнением, различной привлекательностью районов города/регионов государства, удобством положения для объектов недвижимости определенного функционального назначения.

Возможное значение корректировки на удаление от МКАД приведены в справочнике «Справочнике оценщика недвижимости 2020. Земельные участки. Часть 1», Нижний Новгород, 2020 год. Согласно данным справочника зависимость цены от удаления от МКАД имеет следующий вид:

График зависимости стоимости земельных участков, расположенных в Московской области, от расстояния до МКАД (в километрах)

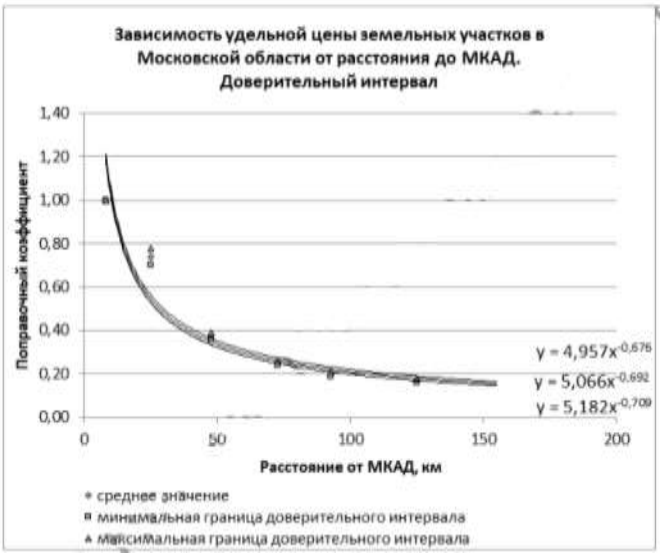

Площадь земельного участка.

На рынке продаж присутствует такой ценообразующий фактор, как площадь земельного участка.

При прочих равных условиях, большие по площади земельные участки могут продаваться по более низкой в пересчете на единицу площади цене, что обуславливается большим сроком экспозиции. В данном случае корректировка рассчитана на основании исследования зависимости цены участков от их площади.

Согласно данным справочника «Справочнике оценщика недвижимости 2018. Земельные участки сельскохозяйственного назначения», Нижний Новгород, 2018 год. корректировка на площадь для земельных участков под сельхоз производство имеет следующие значения:

Диапазон корректировок на площадь для участков под сельскохозяйственное производство

Земельные участки, классифицируемые как залежь					
Площадь, га		аналог			
		<10	10-30	30-100	≥100
объект оценки	<10	1,00	1,10	1,29	1,36
	10-30	0,91	1,00	1,17	1,24
	30-100	0,78	0,85	1,00	1,06
	≥100	0,73	0,80	0,94	1,00

Зависимость цены от площади участка сельскохозяйственного назначения

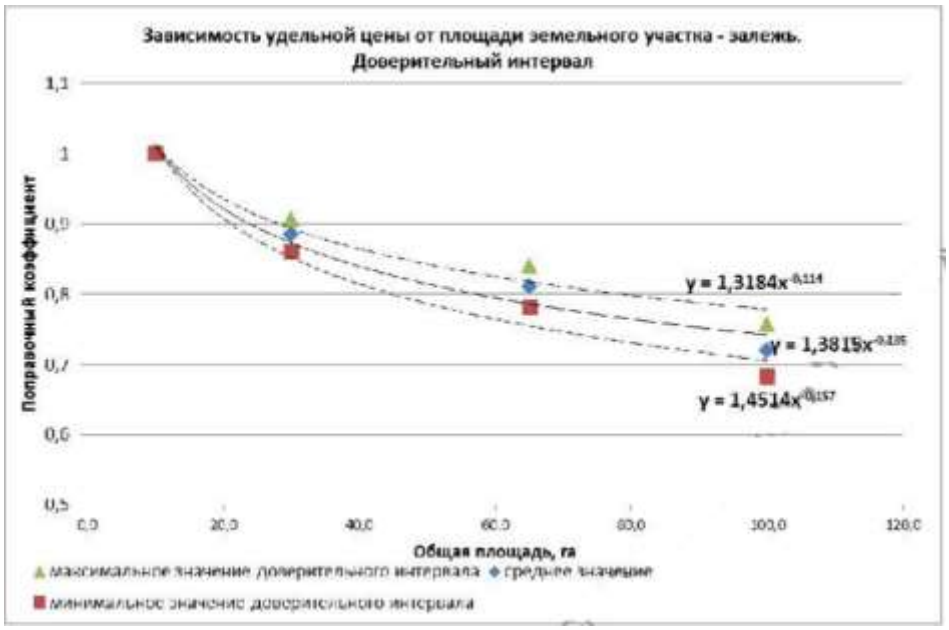

Возможное значение корректировки на площадь для участков под дачное строительство приведены в справочнике «Справочнике оценщика недвижимости 2020. Земельные участки. Часть 2», Нижний Новгород, 2020 год. Согласно данным справочника зависимость цены от площади имеет следующе значение:

Зависимость цены от площади для участков под дачное строительство

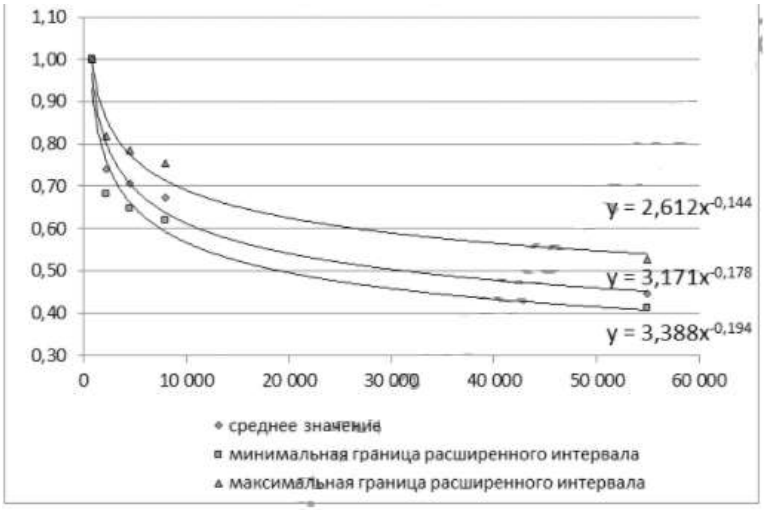

8.6. Основные выводы относительно рынка недвижимости в сегментах, необходимых для оценки

Участки расположены в Восточном направлении по Горьковскому и Носовихинскому шоссе, в Юго-Восточном направлении по Егорьевскому и Новорязанскому шоссе, в Северо-Западном направлении по Ленинградскому и Новорижскому шоссе.

Рынок недвижимости испытывает влияние неопределенности, вызванной пандемией. В настоящее время рыночные условия меняются ежедневно. В сложившейся ситуации на рынке существует значительная неопределенность, которая способствует применению максимальных корректировок на торг.

Оценщиком были найдены предложения по продаже земельных участков в Московской области. На их основе можно сделать выводы о максимальной, минимальной и средней удельной стоимости 1 сотки.

Таблица 8.6-1 Диапазон цен предложений по продаже земельных участков для сельскохозяйственного производства, расположенных в Раменском районе Московской области

Минимальное значение стоимости 1 сотки, руб.	2 273
Максимальное значение стоимости 1 сотки, руб.	18 000
Среднее значение стоимости 1 сотки, руб.	8 446

Источник: расчет Оценщика

Таблица 8.6-2 Диапазон цен предложений по продаже земельных участков для сельскохозяйственного производства, расположенных в Орехово-Зуевском районе Московской Области

Минимальное значение стоимости 1 сотки, руб.	250
Максимальное значение стоимости 1 сотки, руб.	2 750
Среднее значение стоимости 1 сотки, руб.	1 072

Источник: расчет Оценщика

Таблица 8.6-3 Диапазон цен предложений по продаже земельных участков для дачного строительства, расположенных в Раменском районе Московской Области

Минимальное значение стоимости 1 сотки, руб.	2 021
Максимальное значение стоимости 1 сотки, руб.	35 111
Среднее значение стоимости 1 сотки, руб.	13 338

Источник: расчет Оценщика

Таблица 8.6-4 Диапазон цен предложений по продаже земельных участков для дачного строительства, расположенных в Клинском районе Московской Области

Минимальное значение стоимости 1 сотки, руб.	1 744
Максимальное значение стоимости 1 сотки, руб.	14 167
Среднее значение стоимости 1 сотки, руб.	6 558

Источник: расчет Оценщика

Таблица 8.6-5 Диапазон цен предложений по продаже земельных участков в дачных поселках, расположенных в Раменском районе Московской области

Минимальное значение стоимости 1 сотки, руб.	20 000
Максимальное значение стоимости 1 сотки, руб.	27 083
Среднее значение стоимости 1 сотки, руб.	23 526

Источник: расчет Оценщика

Необходимо отметить, что приведенные диапазоны стоимости определены по предложениям о продаже/аренде аналогичных объектов, при этом на данном этапе не учитываются параметрические различия между оцениваемыми объектами и подобранными объектами-аналогами (местоположение, различие в общей площади, условие торга и т. п.). Конечная стоимость оцениваемых объектов может не попасть в выделенный диапазон после введения корректировок на параметрическое различие между оцениваемым объектом и подобранными объектами-аналогами.

На цену продажи наиболее существенное влияние оказывают следующие факторы:

1. Функциональное назначение;
2. Удаление от МКАД;
3. Площадь участка (фактор масштаба);
4. Индивидуальные характеристики.

9. ОПИСАНИЕ ПРОЦЕССА ОЦЕНКИ ОБЪЕКТА ОЦЕНКИ В ЧАСТИ ПРИМЕНЕНИЯ ПОДХОДОВ К ОЦЕНКЕ

Проведение оценки включало следующие этапы:

- заключение договора на проведение оценки, включающего задание на оценку;
- сбор и анализ информации, необходимой для проведения оценки;
- применение подходов к оценке, включая выбор методов оценки и осуществление необходимых расчетов;
- согласование (в случае необходимости) результатов и определение итоговой величины стоимости объекта оценки;
- составление отчета об оценке.

В отчет об оценке могут включаться расчетные величины и выводы по результатам дополнительных исследований, предусмотренные заданием на оценку, которые не рассматриваются как результат оценки в соответствии с Федеральным стандартом «Цель оценки и виды стоимости (ФСО № 2)», а также иные сведения, необходимые для полного и недвусмысленного толкования результатов проведения оценки объекта оценки, отраженных в отчете.

Оценщик осуществляет сбор и анализ информации, необходимой для проведения оценки объекта оценки. Оценщик изучает количественные и качественные характеристики объекта оценки, собирает информацию, существенную для определения стоимости объекта оценки теми подходами и методами, которые на основании суждения оценщика должны быть применены при проведении оценки, в том числе:

- информацию о политических, экономических, социальных и экологических и прочих факторах, оказывающих влияние на стоимость объекта оценки;
- информацию о спросе и предложении на рынке, к которому относится объект оценки, включая информацию о факторах, влияющих на спрос и предложение, количественных и качественных характеристиках данных факторов;
- информацию об объекте оценки, включая правоустанавливающие документы, сведения об обременениях, связанных с объектом оценки, информацию о физических свойствах объекта оценки, его технических и эксплуатационных характеристиках, износе и устареваниях, прошлых и ожидаемых доходах и затратах, данные бухгалтерского учета и отчетности, относящиеся к объекту оценки, а также иную информацию, существенную для определения стоимости объекта оценки.

Оценщиком соблюдены требования статьи 16 Федерального закона №135-ФЗ «Об оценочной деятельности в Российской Федерации» о независимости оценщика.

Оценщик вправе самостоятельно определять необходимость применения тех или иных подходов к оценке и конкретных методов оценки в рамках применения каждого из подходов.

При проведении оценки возможно установление дополнительных к указанным в задании на оценку допущений, связанных с предполагаемым использованием результатов оценки и спецификой объекта оценки.

Оценщик для получения итоговой стоимости объекта оценки осуществляет согласование (обобщение) результатов расчета стоимости объекта оценки при использовании различных подходов к оценке и методов оценки.

По итогам проведения оценки составляется отчет об оценке. Отчет об оценке представляет собой документ, содержащий сведения доказательственного значения, составленный в соответствии с законодательством Российской Федерации об оценочной деятельности, в том числе Федеральным стандартом оценки №3, нормативными правовыми актами уполномоченного федерального органа, осуществляющего функции по нормативно-правовому регулированию оценочной деятельности, а также стандартами и правилами оценочной деятельности, установленными саморегулируемой организацией оценщиков, членом которой является оценщик, подготовивший отчет.

Итоговая величина рыночной или иной стоимости объекта оценки, указанная в отчете, составленном по основаниям и в порядке, которые предусмотрены Федеральным законом от 29 июля 1998 г. № 135-ФЗ «Об оценочной деятельности в Российской Федерации», признается достоверной и

рекомендуемой для целей совершения сделки с объектом оценки, если в порядке, установленном законодательством Российской Федерации, или в судебном порядке не установлено иное.

При составлении отчета об оценке оценщик должен придерживаться следующих принципов:

- в отчете должна быть изложена информация, существенная с точки зрения оценщика для определения стоимости объекта оценки;
- информация, приведенная в отчете об оценке, существенным образом влияющая на стоимость объекта оценки, должна быть подтверждена;
- содержание отчета об оценке не должно вводить в заблуждение заказчика оценки и иных заинтересованных лиц (пользователи отчета об оценке), а также не должно допускать неоднозначного толкования полученных результатов;

Результатом оценки является итоговая величина стоимости объекта оценки. Результат оценки может использоваться при определении сторонами цены для совершения сделки или иных действий с объектом оценки, в том числе при совершении сделок купли-продажи, передаче в аренду или залог, страховании, кредитовании, внесении в уставный (складочный) капитал, для целей налогообложения, при составлении финансовой (бухгалтерской) отчетности, реорганизации юридических лиц и приватизации имущества, разрешении имущественных споров и в иных случаях.

9.1. Последовательность определения стоимости

Согласно п. 11 ФСО № 1, основными подходами, используемыми при проведении оценки, являются рыночный (сравнительный), доходный и затратный подходы. При выборе используемых при проведении оценки подходов следует учитывать не только возможность применения каждого из подходов, но и цели и задачи оценки, предполагаемое использование результатов оценки, допущения, полноту и достоверность исходной информации. На основе анализа указанных факторов обосновывается выбор подходов, используемых Оценщиком.

Согласно п. 24 ФСО № 1, Оценщик вправе самостоятельно определять необходимость применения тех или иных подходов к оценке и конкретных методов оценки в рамках применения каждого из подходов.

Ввиду определения справедливой стоимости в данном Отчете об оценке, Оценщик далее приводит особенности её расчёта.

Согласно п. 2 IFRS 13 справедливая стоимость - это рыночная оценка, а не оценка, формируемая с учетом специфики предприятия. По некоторым активам и обязательствам могут существовать наблюдаемые рыночные операции или рыночная информация. По другим активам и обязательствам наблюдаемые рыночные операции или рыночная информация могут отсутствовать. Однако цель оценки справедливой стоимости в обоих случаях одна и та же - определить цену, по которой проводилась бы операция, осуществляемая на организованном рынке, по продаже актива или передаче обязательства между участниками рынка на дату оценки в текущих рыночных условиях (то есть выходная цена на дату оценки с точки зрения участника рынка, который удерживает актив или имеет обязательство).

Если цена на идентичный актив или обязательство не наблюдается на рынке, предприятие оценивает справедливую стоимость, используя другой метод оценки, который обеспечивает максимальное использование уместных наблюдаемых исходных данных и минимальное использование ненаблюдаемых исходных данных. Поскольку справедливая стоимость является рыночной оценкой, она определяется с использованием таких допущений, которые участники рынка использовали бы при определении стоимости актива или обязательства, включая допущения о риске. Следовательно, намерение предприятия удержать актив или урегулировать, или иным образом выполнить обязательство не является уместным фактором при оценке справедливой стоимости.

Цель оценки справедливой стоимости заключается в том, чтобы определить цену, по которой проводилась бы операция на добровольной основе по продаже актива или передаче обязательства между участниками рынка на дату оценки в текущих рыночных условиях. Оценка справедливой стоимости требует от предприятия выяснения всех указанных ниже моментов:

- конкретный актив или обязательство, являющееся объектом оценки (в соответствии с его единицей учета);

- в отношении нефинансового актива, исходное условие оценки, являющееся приемлемым для оценки (в соответствии с его наилучшим и наиболее эффективным использованием);
- основной (или наиболее выгодный) для актива или обязательства рынок;
- метод или методы оценки, приемлемые для определения справедливой стоимости, с учетом наличия данных для разработки исходных данных, представляющих допущения, которые использовались бы участниками рынка при установлении цены на актив или обязательство, а также уровня в иерархии справедливой стоимости, к которому относятся эти исходные данные.

Оценка справедливой стоимости предполагает проведение операции по продаже актива или передаче обязательства:

- на рынке, который является основным для данного актива или обязательства;
- при отсутствии основного рынка на рынке, наиболее выгодном для данного актива или обязательства.

Предприятию нет необходимости проводить изнуряющий поиск всех возможных рынков для идентификации основного рынка или, при отсутствии основного рынка, наиболее выгодного рынка, однако, оно должно учитывать всю информацию, которая является обоснованно доступной. При отсутствии доказательств обратного рынок, на котором предприятие вступило бы в сделку по продаже актива или передаче обязательства, считается основным рынком или, при отсутствии основного рынка, наиболее выгодным рынком.

При наличии основного рынка для актива или обязательства оценка справедливой стоимости должна представлять цену на данном рынке (такая цена либо является непосредственно наблюдаемой, либо рассчитывается с использованием другого метода оценки), даже если цена на другом рынке является потенциально более выгодной на дату оценки.

Предприятие должно иметь доступ к основному (или наиболее выгодному) рынку на дату оценки. Поскольку различные предприятия (и направления бизнеса в рамках таких предприятий), осуществляющие различные виды деятельности, могут иметь доступ к различным рынкам, основные (или наиболее выгодные) рынки для одного и того же актива или обязательства могут быть разными для различных предприятий (и направлений бизнеса в рамках таких предприятий). Следовательно, основной (или наиболее выгодный) рынок (и, соответственно, участников рынка) необходимо рассматривать с точки зрения предприятия, учитывая таким образом различия между и среди предприятий, осуществляющих различные виды деятельности.

Для того чтобы добиться наибольшей последовательности и сопоставимости оценок справедливой стоимости и раскрытия соответствующей информации, IFRS 13 устанавливает иерархию справедливой стоимости, которая делит исходные данные для метода оценки, используемые для оценки справедливой стоимости, на три уровня. Иерархия справедливой стоимости отдает наибольший приоритет котируемым ценам (некорректируемым) на активных рынках для идентичных активов или обязательств (исходные данные 1 Уровня) и наименьший приоритет ненаблюдаемым исходным данным (исходные данные 3 Уровня).

Наличие уместных исходных данных и их относительная субъективность могут повлиять на выбор приемлемых методов оценки. Однако иерархия справедливой стоимости отдает приоритет исходным данным для методов оценки, а не методам оценки, используемым для оценки справедливой стоимости.

Иерархия справедливой стоимости (иерархия данных)

1. Исходные данные 1 Уровня - это котируемые цены (некорректируемые) на активных рынках для идентичных активов или обязательств, к которым предприятие может получить доступ на дату оценки. Котируемая цена на активном рынке представляет собой наиболее надежное доказательство справедливой стоимости и должна использоваться для оценки справедливой стоимости без корректировки всякий раз, когда она доступна.

Исходные данные 1 Уровня будут доступны для многих финансовых активов и финансовых обязательств, некоторые из которых могут быть обменены на многочисленных активных рынках (например, на различных биржах). Следовательно, особое внимание в пределах 1 Уровня уделяется определению следующего:

- основной рынок для актива или обязательства, или, при отсутствии основного рынка, наиболее

выгодный рынок для актива или обязательства;

- может ли предприятие участвовать в операции с активом или обязательством по цене данного рынка на дату оценки.

Исходные данные 1 Уровня должны корректироваться только в следующих случаях:

- когда предприятие удерживает большое количество аналогичных (но неидентичных) активов или обязательств (например, долговые ценные бумаги), которые оцениваются по справедливой стоимости, а котируемая цена на активном рынке существует, но не является доступной в любой момент, для каждого из данных активов или обязательств по отдельности (то есть при условии наличия большого количества аналогичных активов или обязательств, удерживаемых предприятием, было бы трудно получить информацию о ценах для каждого отдельного актива или обязательства на дату оценки). В таком случае в качестве практического подручного средства предприятие может оценивать справедливую стоимость, используя альтернативный метод оценки, который не основывается исключительно на котируемых ценах (например, матричное ценообразование). Однако использование альтернативного метода оценки приводит к получению оценки справедливой стоимости, которая относится к более низкому уровню в иерархии справедливой стоимости.
- когда котируемая цена на активном рынке не представляет собой справедливую стоимость на дату оценки. Так может обстоять дело, когда, например, существенные события (такие как операции на рынке «от принципала к принципалу», торги на посредническом рынке или объявления) имеют место после закрытия рынка, но до наступления даты оценки. Предприятие должно установить и последовательно применять политику идентификации таких событий, которые могут повлиять на оценки справедливой стоимости. Однако если котируемая цена корректируется с учетом новой информации, такая корректировка приводит к получению оценки справедливой стоимости, которая относится к более низкому уровню в иерархии справедливой стоимости.
- при оценке справедливой стоимости обязательства или собственного долевого инструмента предприятия с использованием котируемой цены на идентичную единицу, которая продается как актив на активном рынке, и такая цена должна корректироваться с учетом факторов, специфических для единицы или актива. Если корректировка котируемой цены актива не требуется, результатом будет получение оценки справедливой стоимости, относимой к 1 Уровню в иерархии справедливой стоимости. Однако любая корректировка котируемой цены актива приведет к получению оценки справедливой стоимости, относимой к более низкому уровню в иерархии справедливой стоимости.

2. Исходные данные 2 Уровня - это исходные данные, которые не являются котируемыми ценами, включенными в 1 Уровень, и которые прямо или косвенно являются наблюдаемыми для актива или обязательства. Если актив или обязательство имеет определенный (договорной) период, исходные данные 2 Уровня должны быть наблюдаемыми для практически всего срока действия актива или обязательства. Исходные данные 2 Уровня включают следующее:

- котируемые цены на аналогичные активы или обязательства на активных рынках.
- котируемые цены на идентичные или аналогичные активы, или обязательства на рынках, которые не являются активными.
- исходные данные, за исключением котируемых цен, которые являются наблюдаемыми для актива или обязательства, например:
  - ✓ ставки вознаграждения и кривые доходности, наблюдаемые с обычно котируемыми интервалами;
  - ✓ подразумеваемая волатильность;
  - ✓ кредитные спреды.
- подтверждаемые рынком исходные данные.

Корректировки исходных данных 2 Уровня меняются в зависимости от факторов, специфических для актива или обязательства. Такие факторы включают следующее:

- состояние или местонахождение актива;
- степень, в которой исходные данные относятся к единицам, которые сопоставимы с активом или обязательством;

- объем или уровень деятельности на рынках, на которых наблюдаются эти исходные данные.

Корректировка исходных данных 2 Уровня, которые являются существенными для оценки в целом, может привести к получению оценки справедливой стоимости, которая относится к 3 Уровню в иерархии справедливой стоимости, если для корректировки используются существенные ненаблюдаемые исходные данные.

3. Исходные данные 3 Уровня - это ненаблюдаемые исходные данные для актива или обязательства. Ненаблюдаемые исходные данные должны использоваться для оценки справедливой стоимости в том случае, если уместные наблюдаемые исходные данные не доступны, таким образом учитываются ситуации, при которых наблюдается небольшая, при наличии таковой, деятельность на рынке в отношении актива или обязательства на дату оценки. Однако цель оценки справедливой стоимости остается прежней, то есть выходная цена на дату оценки с точки зрения участника рынка, который удерживает актив или имеет обязательство. Следовательно, ненаблюдаемые исходные данные должны отражать допущения, которые участники рынка использовали бы при установлении цены на актив или обязательство, включая допущения о риске.

Допущения о риске включают риск, присущий конкретному методу оценки, используемому для оценки справедливой стоимости (такому как модель ценообразования), и риск, присущий исходным данным метода оценки. Оценка, не включающая корректировку с учетом рисков, не будет представлять оценку справедливой стоимости, если участники рынка будут включать такую корректировку при установлении цены на актив или обязательство. Например, может возникнуть необходимость включить корректировку с учетом рисков при наличии значительной неопределенности оценки.

Применять ненаблюдаемые исходные данные следует, используя всю информацию, доступную в сложившихся обстоятельствах, которая может включать собственные данные предприятия. При разработке ненаблюдаемых исходных данных предприятие может начать со своих собственных данных, но оно должно корректировать эти данные, если обоснованно доступная информация указывает на то, что другие участники рынка использовали бы другие данные или существует какая-то информация, специфическая для предприятия, которая недоступна для других участников рынка (например, синергия, специфическая для предприятия). Предприятию нет необходимости прилагать чрезмерные усилия, чтобы получить информацию о допущениях участников рынка. Однако предприятие должно учитывать всю информацию о допущениях участников рынка, которая является обоснованно доступной. Ненаблюдаемые исходные данные, разработанные в соответствии с вышеописанной процедурой, считаются допущениями участников рынка и удовлетворяют цели оценки справедливой стоимости.

Методы оценки

Оценка должна проводиться такими методами оценки, которые являются приемлемыми в сложившихся обстоятельствах и для которых доступны данные, достаточные для оценки справедливой стоимости, при этом максимально используются уместные наблюдаемые исходные данные и минимально используя ненаблюдаемые исходные данные.

Тремя наиболее широко используемыми методами оценки являются рыночный подход, затратный подход и доходный подход. Необходимо использовать методы оценки, совместимые с одним или несколькими из данных подходов для оценки справедливой стоимости.

В некоторых случаях приемлемым будет использование одного метода оценки (например, при оценке актива или обязательства с использованием котируемой цены на активном рынке для идентичных активов или обязательств). В других случаях приемлемым будет использование множественных методов оценки (например, так может обстоять дело при оценке единицы, генерирующей денежные средства). Если для оценки справедливой стоимости используются множественные методы оценки, то результаты (то есть соответствующие показатели справедливой стоимости) должны оцениваться путем рассмотрения целесообразности диапазона значений, обозначенных данными результатами. Оценка справедливой стоимости - это значение в пределах такого диапазона, которое наиболее точно представляет справедливую стоимость в сложившихся обстоятельствах.

9.1.1. Сравнительный (рыночный) подход

В соответствии с IFRS 13 при сравнительном подходе используются цены и другая уместная информация, генерируемая рыночными операциями с идентичными или сопоставимыми (то есть аналогичными) активами, обязательствами или группой активов и обязательств, такой как бизнес.

Например, в методах оценки, совместимых со сравнительном подходом, часто используются рыночные множители, возникающие из комплекта сопоставимых показателей. Множители могут находиться в одних диапазонах с другим множителем по каждому сопоставимому показателю. Для выбора надлежащего множителя из диапазона требуется использовать суждение с учетом качественных и количественных факторов, специфических для оценки.

Методы оценки, совместимые со сравнительном подходом, включают матричное ценообразование. Матричное ценообразование - это математический метод, используемый преимущественно для оценки некоторых видов финансовых инструментов, таких как долговые ценные бумаги, не основываясь лишь на котируемых ценах на определенные ценные бумаги, а скорее на отношении ценных бумаг к другим котируемым ценным бумагам, используемым как ориентир.

Основным методом рыночного подхода является *метод сравнения продаж.* Он основывается на том, что цены имущества определяются рынком. Таким образом, показатель рыночной стоимости можно рассчитать на основании изучения рыночных цен объектов имущества, конкурирующих друг с другом за долю на рынке. Применяемый процесс сопоставления является основополагающим для процесса оценки.

После того как данные по продажам будут отобраны и верифицированы, следует выбрать и проанализировать одну или несколько единиц сравнения. Единицы сравнения используют две составные части, для того чтобы вывести некий множитель (к примеру, цену в расчете на (физическую) единицу измерения или отношение, например, получаемое делением продажной цены имущества на его чистый доход, т.е. мультипликатор чистого дохода или число лет, за которое окупается покупка (букв. «годы покупки» — years' purchase)), который отражает точные различия между объектами имущества. Единицы сравнения, которые покупатели и продавцы на данном рынке используют при принятии своих решений о покупке и продаже, приобретают особую значимость, и им может придаваться больший вес.

Специфическими характеристиками объектов имущества и сделок, которые приводят к вариациям цен, уплачиваемых за недвижимость, являются элементы сравнения. При подходе на основе равнения продаж они имеют решающее значение. Элементы сравнения включают:

- ✓ передаваемые имущественные права, ограничения (обременения) этих прав;
- ✓ условия финансирования состоявшейся или предполагаемой сделки;
- ✓ условия аренды;
- ✓ условия рынка;
- ✓ местоположение объекта;
- ✓ физические характеристики объекта;
- ✓ экономические характеристики;
- ✓ вид использования и (или) зонирование;
- ✓ наличие движимого имущества, не связанного с недвижимостью;
- ✓ другие характеристики (элементы), влияющие на стоимость.

Чтобы провести непосредственные сравнения между имуществом, являющимся предметом сравниваемой продажи, и оцениваемым имуществом, Исполнитель должен рассмотреть возможные корректировки, основанные на различиях в элементах сравнения. Корректировки могут уменьшить различия между каждым сравниваемым имуществом и оцениваемым имуществом.

По российским Федеральным стандартам оценочной деятельности, аналогом рыночного подхода является сравнительный подход.

В соответствии с п. 12 ФСО № 1 сравнительный (рыночный) подход - это совокупность методов оценки, основанных на получении стоимости объекта оценки путем сравнения оцениваемого объекта с объектами-аналогами. Объект-аналог - объект, сходный объекту оценки по основным экономическим, материальным, техническим и другим характеристикам, определяющим его стоимость.

Сравнительный (рыночный) подход рекомендуется применять, когда доступна достоверная и достаточная для анализа информация о ценах и характеристиках объектов-аналогов. При этом могут применяться как цены совершенных сделок, так и цены предложений.

В рамках сравнительного (рыночного) подхода применяются различные методы, основанные как на прямом сопоставлении оцениваемого объекта и объектов-аналогов, так и методы, основанные на анализе статистических данных и информации о рынке объекта оценки (пункты 13 - 14 ФСО № 1).

9.1.2. Доходный подход

В соответствии с IFRS 13 при использовании доходного подхода будущие суммы (например, потоки денежных средств или доходы и расходы) преобразовываются в единую сумму на текущий момент (то есть дисконтированную). При использовании доходного подхода оценка справедливой стоимости отражает текущие рыночные ожидания в отношении таких будущих сумм.

Методы оценки доходным подходом:

- методы оценки по приведенной стоимости;
- модели оценки опциона, такие как формула Блэка-Шоулса-Мертона или биномиальная модель (то есть структурная модель), которые включают методы оценки по приведенной стоимости и отражают как временную, так и внутреннюю стоимость опциона; и
- метод дисконтированных денежных потоков, который используется для оценки справедливой стоимости некоторых нематериальных активов.

Методы оценки по приведенной стоимости

Приведенная стоимость (то есть применение доходного подхода) - это инструмент, используемый для связывания будущих сумм (например, потоков денежных средств или значений стоимости) с существующей суммой с использованием ставки дисконтирования. Определение справедливой стоимости актива или обязательства с использованием метода оценки по приведенной стоимости охватывает все следующие элементы с точки зрения участников рынка на дату оценки:

- оценка будущих потоков денежных средств от оцениваемого актива или обязательства;
- ожидания в отношении возможных изменений суммы и времени получения потоков денежных средств, представляющих неопределенность, присущую потокам денежных средств;
- временная стоимость денег, представленная ставкой по безрисковым монетарным активам, сроки погашения или сроки действия, которых совпадают с периодом, охватываемым потоками денежных средств, и которые не представляют никакой неопределенности в отношении сроков и риска дефолта для их держателя (то есть безрисковая ставка вознаграждения);
- цена, уплачиваемая за принятие неопределенности, присущей потокам денежных средств (то есть премия за риск);
- другие факторы, которые участники рынка приняли бы во внимание в сложившихся обстоятельствах;
- в отношении обязательства, риск невыполнения обязательств, относящийся к данному обязательству, включая собственный кредитный риск предприятия (то есть лица, принявшего на себя обязательство).

Методы оценки по приведенной стоимости отличаются в зависимости от того, как они используют элементы, описанные выше. Однако нижеследующие общие принципы регулируют применение любого метода оценки по приведенной стоимости, используемого для оценки справедливой стоимости:

- потоки денежных средств и ставки дисконтирования должны отражать допущения, которые использовались бы участниками рынка при установлении цены на актив или обязательство;
- для потоков денежных средств и ставок дисконтирования должны учитываться только те факторы, которые относятся к оцениваемому активу или обязательству;

- для того чтобы избежать двойного учета или не упустить влияние факторов риска, ставки дисконтирования должны отражать допущения, совместимые с допущениями, присущими потокам денежных средств. Например, ставка дисконтирования, отражающая неопределенность ожиданий в отношении будущего дефолта, будет приемлемой при использовании предусмотренных договором потоков денежных средств от ссуды (то есть метод корректировки ставки дисконтирования). Та же самая ставка не должна применяться при использовании ожидаемых (то есть взвешенных с учетом вероятности) потоков денежных средств (то есть метод оценки по ожидаемой приведенной стоимости), потому что ожидаемые потоки денежных средств уже отражают допущения о неопределенности в отношении будущего дефолта; вместо этого должна использоваться ставка дисконтирования, соизмеримая с риском, присущим ожидаемым потокам денежных средств;
- допущения в отношении потоков денежных средств и ставок дисконтирования должны быть последовательными между собой. Например, номинальные потоки денежных средств, которые включают эффект инфляции, должны дисконтироваться по ставке, включающей эффект инфляции. Номинальная безрисковая ставка вознаграждения включает эффект инфляции. Фактические потоки денежных средств, исключающие эффект инфляции, должны дисконтироваться по ставке, исключающей эффект инфляции. Аналогичным образом потоки денежных средств за вычетом налогов должны дисконтироваться с использованием ставки дисконтирования за вычетом налогов. Потоки денежных средств до уплаты налогов должны дисконтироваться по ставке, совместимой с указанными потоками денежных средств;
- ставки дисконтирования должны учитывать основополагающие экономические факторы, связанные с валютой, в которой выражены потоки денежных средств.

Определение справедливой стоимости с использованием методов оценки по приведенной стоимости осуществляется в условиях неопределенности, потому что используемые потоки денежных средств являются скорее расчетными величинами, нежели известными суммами. Во многих случаях как сумма, так и сроки получения потоков денежных средств являются неопределенными. Даже предусмотренные договором фиксированные суммы, такие как платежи по ссуде, являются неопределенными, если существует риск дефолта.

Модели оценки опциона:

- Модель ценообразования опционов Блэка-Шоулза (англ. Black-Scholes Option Pricing Model, OPM) — это модель, которая определяет теоретическую цену на европейские опционы, подразумевающая, что если базовый актив торгуется на рынке, то цена опциона на него неявным образом уже устанавливается самим рынком. Данная модель получила широкое распространение на практике и, помимо всего прочего, может также использоваться для оценки всех производных бумаг, включая варранты, конвертируемые ценные бумаги, и даже для оценки собственного капитала финансово зависимых фирм.
- Согласно Модели Блэка-Шоулза, ключевым элементом определения стоимости опциона является ожидаемая волатильность базового актива. В зависимости от колебания актива, цена на него возрастает или понижается, что прямо пропорционально влияет на стоимость опциона. Таким образом, если известна стоимость опциона, то можно определить уровень волатильности ожидаемой рынком[10].
- Биномиальная модель предполагает больший объем вычислений, чем модель Блэка- Шоулза и позволяет вводить собственное распределение цен. Данная модель также известна как биномиальная модель Кокса-Росса- Рубинштейна или С-11-П-модель.
- Биномиальная модель дает представление о детерминантах стоимости опциона. Она определяется не ожидаемой ценой актива, а его текущей ценой, которая, естественно, отражает ожидания, связанные с будущим. Биномиальная модель в гораздо большей степени приспособлена для анализа досрочного исполнения опциона, поскольку в ней учитываются денежные потоки в каждом периоде времени, а не только на момент истечения[11].

Метод дисконтированных денежных потоков

[10] Источник: данные интернет-портала «Economicportal «: Модель Блэка-Шоулза (http://www.economicportal.ru/ponyatiya-all/black_scholes_model.html)

[11] Источники: Лоренс Дж. МакМиллан. МакМиллан «Об опционах «— М.: «ИК «Аналитика «, 2002 г. (http://economy-ru.com/forex-treyding/binomialnaya-model.html); Большая Энциклопедия Нефти Газа (http://www.ngpedia.ru/id159752p1.html)

Согласно п. 11 Приложения B IFRS 13 метод дисконтированных денежных потоков используется для оценки справедливой стоимости нематериальных активов. В связи с тем, что объекты исследования не являются нематериальными активами, данный метод не рассматривается в рамках настоящего Отчета.

По российским Федеральным стандартам оценочной деятельности, так же имеется доходный подход.

В соответствии с п. 15 ФСО № 1 доходный подход - это совокупность методов оценки, основанных на определении ожидаемых доходов от использования объекта оценки.

Доходный подход рекомендуется применять, когда существует достоверная информация, позволяющая прогнозировать будущие доходы, которые объект оценки способен приносить, а также связанные с объектом оценки расходы. В рамках доходного подхода применяются различные методы, основанные на дисконтировании денежных потоков и капитализации дохода (пункты 15 - 17 ФСО № 1).

9.1.3. Затратный подход

В соответствии с IFRS 13 при затратном подходе отражается сумма, которая потребовалась бы в настоящий момент для замены производительной способности актива (часто называемой текущей стоимостью замещения).

С точки зрения продавца как участника рынка цена, которая была бы получена за актив, основана на той сумме, которую покупатель как участник рынка заплатит, чтобы приобрести или построить замещающий актив, обладающий сопоставимой пользой, с учетом морального износа. Причина этого заключается в том, что покупатель как участник рынка не заплатил бы за актив сумму больше, чем сумма, за которую он мог бы заменить производительную способность данного актива.

По российским Федеральным стандартам оценочной деятельности, так же имеется затратный подход.

В соответствии с п. 18 ФСО № 1 затратный подход - это совокупность методов оценки стоимости объекта оценки, основанных на определении затрат, необходимых для приобретения, воспроизводства либо замещения объекта оценки с учетом износа и устареваний. Затратный подход преимущественно применяется в тех случаях, когда существует достоверная информация, позволяющая определить затраты на приобретение, воспроизводство либо замещение объекта оценки.

В рамках затратного подхода применяются различные методы, основанные на определении затрат на создание точной копии объекта оценки или объекта, имеющего аналогичные полезные свойства. Критерии признания объекта точной копией объекта оценки или объектом, имеющим сопоставимые полезные свойства, определяются федеральными стандартами оценки, устанавливающими требования к проведению оценки отдельных видов объектов оценки и (или) для специальных целей (пункты 18 - 20 ФСО № 1).

Согласно п. 24 ФСО № 7, затратный подход рекомендуется применять в следующих случаях:

- для оценки объектов недвижимости - земельных участков, застроенных объектами капитального строительства, или объектов капитального строительства, но не их частей, например, жилых и нежилых помещений;
- для оценки недвижимости, если она соответствует наиболее эффективному использованию земельного участка как незастроенного, и есть возможность корректной оценки физического износа, а также функционального и внешнего (экономического) устареваний объектов капитального строительства;
- при низкой активности рынка, когда недостаточно данных, необходимых для применения рыночного (сравнительного) и доходного подходов к оценке, а также для оценки недвижимости специального назначения и использования (например, линейных объектов, гидротехнических сооружений, водонапорных башен, насосных станций, котельных, инженерных сетей и другой недвижимости, в отношении которой рыночные данные о сделках и предложениях отсутствуют).

Вывод: Из проведенного выше анализа следует, что МСФО и ФСО включают в себя 3 подхода при проведении оценки. Исключением является различие в наименовании сравнительного подхода, по МСФО данный подход называется рыночным. Три подхода к оценке независимы друг от друга, хотя каждый из них основывается на одних и тех же экономических принципах.

Предполагается, что все три подхода должны приводить к одинаковому результату, однако, окончательное заключение о стоимости зависит от рассмотрения всех используемых данных и от особенностей согласования всех показателей.

В результате анализа рынка земельных участков Оценщиком было выявлено достаточное для оценки количество объектов-аналогов с известными ценами сделок и (или) предложений, сопоставимых с оцениваемыми объектами по ценообразующим факторам. Таким образом, на основании вышесказанного и в соответствии со п. 22 ФСО №7 Оценщик считает возможным использовать метод сравнения продаж (сравнительный подход) для расчета рыночной стоимости земельного участка.

9.2. Определение стоимости в рамках сравнительного подхода

Метод сравнения продаж определяет справедливую стоимость объекта на основе анализа продаж сопоставимых объектов недвижимости, которые сходны с оцениваемым объектом по размеру и использованию. Данный метод предполагает, что рынок установит цену для оцениваемого объекта тем же самым образом, что и для сопоставимых, конкурентных объектов. Для того, чтобы применить метод сравнительных продаж, оценщики используют ряд принципов оценки, включая принцип замещения, который гласит, что стоимость недвижимости, которая имеет объекты - заместители на рынке, обычно устанавливается исходя из затрат на приобретение «равно желаемого объекта-заместителя».

Применение метода сравнительных продаж заключается в последовательном выполнении следующих действий:

- подробное исследование рынка с целью получения достоверной информации обо всех факторах, имеющих отношение к объектам сравнимой полезности;
- определение подходящих единиц сравнения и проведение сравнительного анализа по каждой единице;
- сопоставление оцениваемого объекта с выбранными объектами сравнения с целью корректировки их стоимостей или исключения из списка сравниваемых;
- приведение ряда скорректированных показателей стоимости сравнимых объектов к справедливой стоимости объекта оценки.

В процессе сбора информации по сопоставимым объектам Оценщик не обнаружил информацию о совершенных сделках купли-продажи аналогичных оцениваемым участкам, т.к. информация об условиях продажи и реальной цене сделки, как правило, носит конфиденциальный характер. Поэтому расчет стоимости объектов сравнительным методом основывался на ценах предложения с учетом корректировок.

Анализ сделок по сопоставимым объектам обеспечивает оценщика информацией о цене аналога в целом. Эти данные могут использоваться только в том случае, если размеры аналога идентичны размерам оцениваемого объекта. На практике они обычно не совпадают. Чтоб сравнивать объекты недвижимости, которые отличаются по своим характеристикам, нужно найти их «общий знаменатель».

Выбор единицы сравнения

Выбор единицы сравнения зависит от вида оцениваемой недвижимости, и различными сегментами рынка недвижимости используются различные единицы сравнения.

При продажах земель используются следующие единицы сравнения:

- цена за 1 га (1 акр, 1 сотка) — при продажах больших участков земли, сельхозугодий, участков под коттеджи, участков промышленного назначения;

- цена за 1 кв.м. при продажах земли под застройку в населенных пунктах с плотной застройкой;

При анализе продаж застроенных участков используются следующие единицы сравнения:

- цена за 1 кв.м. общей площади улучшений — при продаже объектов недвижимости, которые настолько схожи по своим характеристикам, что их просто можно сравнивать друг с другом в кв.м.

В качестве единицы сравнения выбрана удельная стоимость объекта недвижимости за 1 сотку. Данная единица сравнения используется покупателями и продавцами, а также другими специалистами на рынке земельных участков.

Объем доступных оценщику рыночных данных об объектах-аналогах

Были проанализированные данные из открытых источников по продаже земельных участков раздел 8.4 Анализ фактических данных о ценах сделок и (или) предложений с объектами недвижимости из сегмента рынка, к которым может быть отнесен оцениваемый объект (скрины объявлений расположены в приложении 3).

Правила отбора объектов-аналогов для проведения расчетов

Подбор объектов-аналогов для сельскохозяйственного производства происходил по следующим критериям:

- ✓ Объекты подбирались с расположением в Юго-Восточном и Восточном направлении Московской области.
- ✓ Разрешенное использование: Для сельскохозяйственного производства.

Подбор объектов-аналогов для дачного строительства происходил по следующим критериям:

- ✓ Объекты подбирались с расположением в Юго-Восточном и Западном направлении Московской области.
- ✓ Разрешенное использование: Для дачного строительства.

Сравнительный анализ объекта оценки и каждого объекта-аналога по всем элементам сравнения

Определение стоимости земельных участков сельскохозяйственного назначения расположенных в Раменском и Орехово-Зуевском районах.

В результате применения правил отбора были отсеяны объекты с ценовыми характеристиками, нетипичными для выборки, в составе которой они представлены. Как правило, это объекты, имеющие минимальные или максимальные цены, в силу чего их присутствие в выборке целесообразно признать нетипичным и, как следствие, приводит к высокой погрешности такого рода вычислений.

Определение стоимости объектов оценки расположенных в Раменском районе

Так как в составе объекта оценки имеется 11 земельных участков для сельскохозяйственного производства расположенные в Раменском районе, Оценщик принял для данных участков следующий порядок расчетов:

1 этап: определяем стоимость 1 сотки условно взятого земельного участка, входящего в состав объекта оценки. Условный участок обладает следующими характеристиками:

- -Площадь <10 гектар
- -Удаление от МКАД 45 км.
- -Подъездные пути - имеются
- -Коммуникации – есть возможность подключения

2 этап: определение стоимости каждого земельного участка из состава объекта оценки путем внесения корректировок по основным ценообразующим факторам.

Таблица 9.2-1 Характеристики сопоставимых объектов, используемых для расчета справедливой стоимости земельных участков под сельскохозяйственное производство в Раменском районе

Характеристики	Объект оценки	Объект-аналог №1	Объект-аналог №2	Объект-аналог №3	Объект-аналог №4
Источник информации		https://www.domofond.ru/uchastokzemli-na-prodazhu-ramenskoe-170330653	https://www.geodevelopment.ru/catalog/Slobodino_231501/	https://www.geodevelopment.ru/catalog/Petrovskoe_159364/	https://www.domofond.ru/uchastokzemli-na-prodazhu-mescherino-150005345
Контакт		(905) 506-0980	(495) 788-80-90	(495) 788-80-90	(916) 906-44-69
Местоположение	Московская область, Раменский район, с.п. Гжельское, д. Фенино	Московская область, Раменский район, д. Меткомелино	Московская область, Раменский район, с. Слободино	Московская область, Раменский район, с. Петровское	обл. Московская, р-н Раменский, рядом с дер. Степановское

Характеристики	Объект оценки	Объект-аналог №1	Объект-аналог №2	Объект-аналог №3	Объект-аналог №4
Направление	Юго-восточное	Юго-восточное	Юго-восточное	Юго-восточное	Юго-восточное
Удаленность от МКАД	45	50	51	38	55
Категория земли	Земли сельскохозяйственного назначения	Земли сельскохозяйственного назначения	Земли сельскохозяйственного назначения	Земли сельскохозяйственного назначения	Земли сельскохозяйственного назначения
Разрешенное использование	Для сельскохозяйственного производства	Для сельскохозяйственного производства	Для сельскохозяйственного производства	Для сельскохозяйственного производства	Для сельскохозяйственного производства
Передаваемые права	Собственность	Собственность	Собственность	Собственность	Собственность
Площадь участка, сотка	<1000	200,00	1131,00	500,00	245,00
Инженерные коммуникации	Есть возможность подключения	Есть возможность подключения	Есть возможность подключения	Есть возможность подключения	Есть возможность подключения
Подъездные пути	Имеются	Имеются	Имеются	Имеются	Имеются
Стоимость предложения за 1 сотку, руб.		3 950	4 000	6 000	4 082

Источник: составлено Оценщиком

Таблица 9.2-2 Расчет удельной стоимости за 1 сотку условного участка, под сельскохозяйственное производство в Раменском районе

Элементы сравнения	Ед. срав.	Объект оценки	Объект-аналог №1	Объект-аналог №2	Объект-аналог №3	Объект-аналог №4
Цена продажи (предложения)	руб./сот.		3 950	4 000	6 000	4 082
Общая площадь	сот.		200,00	1 131,00	500,00	245,00
Передаваемые имущественные права, ограничения (обременения) этих прав						
Качество прав		Собственность	Собственность	Собственность	Собственность	Собственность
Корректировка	%		0,00%	0,00%	0,00%	0,00%
Скорректированная цена			3 950	4 000	6 000	4 082
Обременения		Доверительное управление	Не выявлены	Не выявлены	Не выявлены	Не выявлены
Корректировка	%		0,00%	0,00%	0,00%	0,00%
Скорректированная цена	руб./сот.		3 950	4 000	6 000	4 082
Условия финансирования состоявшейся или предполагаемой сделки						
Нетипичные условия финансирования		Отсутствуют	Отсутствуют	Отсутствуют	Отсутствуют	Отсутствуют
Корректировка	%		0,00%	0,00%	0,00%	0,00%
Скорректированная цена	руб./сот.		3 950	4 000	6 000	4 082
Условия продажи						
Особые условия продажи		Отсутствуют	Отсутствуют	Отсутствуют	Отсутствуют	Отсутствуют
Корректировка	%		0,00%	0,00%	0,00%	0,00%
Скорректированная цена	руб./сот.		3 950	4 000	6 000	4 082
Условия рынка						
Дата предложения			Актуально на дату оценки	Актуально на дату оценки	Актуально на дату оценки	Актуально на дату оценки
Корректировка	%		0,00%	0,00%	0,00%	0,00%
Скорректированная цена	руб./сот.		3 950	4 000	6 000	4 082
Наличие торга			Торг предусмотрен	Торг предусмотрен	Торг предусмотрен	Торг предусмотрен
Корректировка	%		-23,40%	-23,40%	-23,40%	-23,40%
Скорректированная цена	**руб./сот.**		3 026	3 064	4 596	3 127
Местоположение и окружение объекта						

Элементы сравнения	Ед. срав.	Объект оценки	Объект-аналог №1	Объект-аналог №2	Объект-аналог №3	Объект-аналог №4
Место нахождения		Московская область, Раменский район, с.п. Гжельское, д. Фенино	Московская область, Раменский район, д. Меткомелино	Московская область, Раменский район, с. Слободино	Московская область, Раменский район, с. Петровское	обл. Московская, р-н Раменский, рядом с дер. Степановское
Направление		Юго-восточное	Юго-восточное	Юго-восточное	Юго-восточное	Юго-восточное
Корректировка	%		0,00%	0,00%	0,00%	0,00%
Скорректированная цена	руб./сот.		3 026	3 064	4 596	3 127
Удаленность от МКАД	км	45	50	51	38	55
Корректировка	%		11,00%	12,50%	-8,20%	18,50%
Скорректированная цена	руб./сот.		3 359	3 447	4 219	3 705
Использование или зонирование						
Категория земли		Земли сельскохозяйственного назначения	Земли сельскохозяйственного назначения	Земли сельскохозяйственного назначения	Земли сельскохозяйственного назначения	Земли сельскохозяйственного назначения
Корректировка	%		0,00%	0,00%	0,00%	0,00%
Скорректированная цена	руб./сот.		3 359	3 447	4 219	3 705
Вид разрешенного использования		Для сельскохозяйственного производства	Для сельскохозяйственного производства	Для сельскохозяйственного производства	Для сельскохозяйственного производства	Для сельскохозяйственного производства
Корректировка	%		0,00%	0,00%	0,00%	0,00%
Скорректированная цена	руб./сот.		3 359	3 447	4 219	3 705
Физические характеристики						
Площадь земельного участка	сот.	< 1000	200,00	1 131,00	500,00	245,00
Корректировка	%		0,00%	10,00%	0,00%	0,00%
Скорректированная цена	руб./сот.		3 359	3 792	4 219	3 705
Экономические характеристики						
Доступные инженерные коммуникации		Есть возможность подключения	Есть возможность подключения	Есть возможность подключения	Есть возможность подключения	Есть возможность подключения
Корректировка	%		0,00%	0,00%	0,00%	0,00%
Скорректированная цена	руб./сот.		3 359	3 792	4 219	3 705
Качество подъездных путей		Имеются	Имеются	Имеются	Имеются	Имеются
Корректировка	%		0,00%	0,00%	0,00%	0,00%
Скорректированная цена	руб./сот.		3 359	3 792	4 219	3 705
Выводы						
Общая чистая коррекция	**%**		11,00%	22,50%	8,20%	18,50%
Весовой коэффициент			0,2585	0,2342	0,2652	0,2421
Удельная стоимость за 1 сотку	**руб./сот.**	**3 772**				

Источник: составлено Оценщиком

Комментарии к расчетным таблицам:

Условия сделки (корректировка на торг, уторгование).

Возможное значение корректировки на торг для участков приведены в справочнике «Справочнике оценщика недвижимости 2020. Земельные участки. Часть 2», Нижний Новгород, 2020 год. Согласно данным справочника корректировка на торг для земельных участков имеет следующие значения:

Диапазон корректировок на уторгование для земельных участков

Класс объектов	Активный рынок		
	Среднее	Расширенный интервал	
Цены предложений объектов			
1. Земельные участки под индустриальную застройку	13,3%	9,8%	16,7%
2. Земельные участки под офисно-торговую застройку	11,5%	8,2%	14,7%
3. Земельные участки сельскохозяйственного назначения	17,6%	13,0%	22,2%
4.1. Земельные участки под МЖС	11,9%	9,3%	14,4%
4.2. Земельные участки под ИЖС	11,5%	8,1%	14,9%
5. Земельные участки под объекты рекреации	16,1%	12,0%	20,3%
6. Земельные участки под объекты придорожного сервиса	14,4%	10,5%	18,3%

В связи с ухудшением экономической ситуацией, снижение цен на энергоресурсы, а так же с распространением пандемии короновирусной инфекции и снижением покупательского спроса корректировка на торг принята в размере максимального значения диапазона для земельных участков сельскохозяйственного значения (-22,2%).

Удаление от МКАД

Возможное значение корректировки на удаление от МКАД приведены в справочнике «Справочнике оценщика недвижимости 2020. Земельные участки. Часть 1», Нижний Новгород, 2020 год. Согласно данным справочника зависимость цены от удаления от МКАД имеет следующий вид:

График зависимости стоимости земельных участков, расположенных в Московской области, от расстояния до МКАД (в километрах)

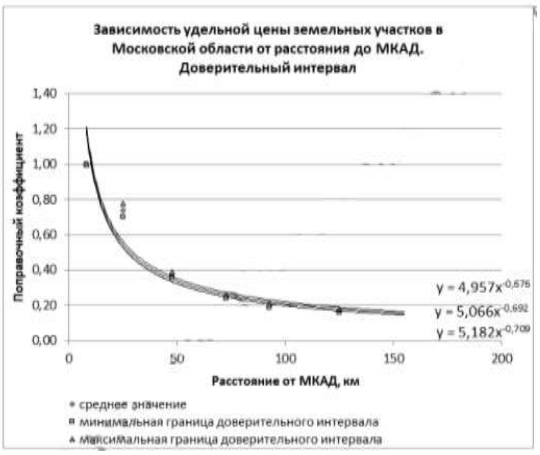

Корректировка рассчитывалась по формуле К=5,066*Х^-0,692

Таблица 9.2-3 Расчет корректировки на удаленность от МКАД для участка под сельхоз производство

Параметр	Объект оценки	Объект-аналог 1	Объект-аналог 2	Объект-аналог 3	Объект-аналог 4
Удаленность от МКАД, км.	43	50	51	38	55
Модельная корректировка	0,3752	0,3380	0,3334	0,4087	0,3165
Корректировка		11,0%	12,5%	-8,2%	18,5%

Корректировки на площадь для участков под сельхоз производство

Согласно данным справочника «Справочник оценщика недвижимости 2018. Земельные участки сельскохозяйственного назначения», Нижний Новгород, 2018 год. корректировка на площадь для земельных участков под сельхоз производство имеет следующие значения:

Таблица 9.2-4 Матрица корректировок на площадь для участков под сельскохозяйственное производство

Земельные участки, классифицируемые как залежь					
Площадь, га		аналог			
		<10	10-30	30-100	≥100
объект оценки	<10	1,00	1,10	1,29	1,36
	10-30	0,91	1,00	1,17	1,24
	30-100	0,78	0,85	1,00	1,06
	≥100	0,73	0,80	0,94	1,00

Таблица 9.2-5 Расчет корректировки на площадь для участков под сельхоз производство расположенных в Раменском районе

Параметр	Объект оценки	Объект-аналог №1	Объект-аналог №2	Объект-аналог №3	Объект-аналог №4
Площадь объекта сот.	<1000	200,00	1 131,00	500,00	245,00
Площадь объекта га.	<10	2,00	11,11	5,00	2,45
Диапазон площади, га.	<10 га	<10	10-30	<10	<10
Корректировка		0,00%	10,00%	10,00%	0,00%

Внесение весовых коэффициентов

Согласно требованиям ФСО, необходимо производить обоснование всех расчетов и результатов в отчете об оценке.

Необходимо рассчитать параметр, обратный удельному весу суммы корректировок по каждому аналогу в общей сумме корректировок аналогов (чем больше удельный вес, тем меньше весовой коэффициент и наоборот). Производить расчет предлагается по следующей формуле:

$$K = \frac{(|S_A|+1)/(|S_{1...n}|+1)}{(|S_A|+1)/(|S_1|+1)+(|S_A|+1)/(|S_2|+1)+\ldots+(|S_A|+1)/(|S_n|+1)}$$ где,

К – искомый весовой коэффициент;

n –номер аналога

S_A - сумма корректировок по всем аналогам;

$S_{1...n}$ - сумма корректировок аналога, для которого производится расчет;

S_1 - сумма корректировок 1 –го аналога;

S_2 - сумма корректировок 2-го аналога;

S_n - сумма корректировок n-го аналога.

Данную формулу можно упростить, умножив числитель и знаменатель на $1/(|S_A|+1)$, в результате получим

$$K = \frac{1/(|S_{1...n}|+1)}{1/(|S_1|+1)+1/(|S_2|+1)+\ldots+1/(|S_n|+1)}$$

Очевидно, что зависимость веса от суммы корректировок не линейная, иначе распределение весов было бы гораздо проще по прямой пропорции.

Таким образом, оценщик для расчета удельных весов использует последнюю формулу для дальнейших расчетов удельной стоимости сотки земельного участка.

Таблица 9.2-6 Итоговый расчет стоимости земельных участков под сельскохозяйственное производство расположенных в Раменском районе Московской области

№ п/п	Кадастровый номер	Общая площадь, кв.м.	Удельная стоимость за 1 сотку условного участка, руб.	Корректировка на площадь	Скорректированная стоимость, руб.	Удаление от МКАД, км.	Корректировка на удаление от МКАД, %	Скорректированная стоимость, руб.	Справедливая стоимость (округленно), руб.
1	50:23:0020394:0005	70 400	3 772	0%	3 772	45	-3,10%	3 655	2 573 100
2	50:23:0020394:0006	119 158	3 772	-9%	3 433	45	-3,10%	3 327	3 964 400
3	50:23:0020394:9	21 109	3 772	0%	3 772	45	-3,10%	3 655	771 500
4	50:23:0020394:19	28 283	3 772	0%	3 772	45	-3,10%	3 655	1 033 700
5	50:23:0020394:15	23 096	3 772	0%	3 772	45	-3,10%	3 655	844 200
6	50:23:0020394:14	27 622	3 772	0%	3 772	45	-3,10%	3 655	1 009 600

№ п/п	Кадастровый номер	Общая площадь, кв.м.	Удельная стоимость за 1 сотку условного участка, руб.	Корректировка на площадь	Скорректированная стоимость, руб.	Удаление от МКАД, км.	Корректировка на удаление от МКАД, %	Скорректированная стоимость, руб.	Справедливая стоимость (округленно), руб.
7	50:23:0020394:13	21 157	3 772	0%	3 772	45	-3,10%	3 655	773 300
8	50:23:0010367:10	29 835	3 772	0%	3 772	43	0,00%	3 772	1 125 400
9	50:23:0010367:7	20 483	3 772	0%	3 772	43	0,00%	3 772	772 600
10	50:23:0010367:9	20 189	3 772	0%	3 772	43	0,00%	3 772	761 500
11	50:23:0010367:8	21 080	3 772	0%	3 772	43	0,00%	3 772	1 041 300
12	50:23:0010378:568	27 606	3 772	0%	3 772	43	-3,10%	3 655	2 573 100
	Итого								**14 670 600**

Источник: составлено Оценщиком

Определение стоимости объекта оценки расположенного в Орехово-Зуевском районе

Сравнительный анализ объекта оценки и каждого объекта-аналога по всем элементам сравнения

Таблица 9.2-7 Характеристики сопоставимых объектов, используемых для расчета стоимости земельного участка под сельскохозяйственное производство в Орехово-Зуевском районе

Характеристики	Объект оценки	Объект-аналог №1	Объект-аналог №2	Объект-аналог №3	Объект-аналог №4
Источник информации		https://www.domofond.ru/uchastokzemli-na-prodazhu-demihovo-2748059171	https://shatura.cian.ru/sale/suburban/186645554/	https://shatura.unibo.ru/m3505960/prodaetsya-zemlya-dlya-ohothozyaystva-61-ga-v-shaturskom-rayone.htm	https://www.domofond.ru/uchastokzemli-na-prodazhu-elektrogorsk-186933986
Контакт		(926) 266-22-96	906 663-33-89	(915)317-73-40	(926)550-51-22
Местоположение	Московская область, Орехово-Зуевский район, с.п. Белавинское, д. Губино	Московская область, Орехово-Зуевский район, д. Щербинино	Московская область, городской округ Шатура	Московская область, Шатурский райое, Шатура	Московская область, Орехово-Зуевский район, д. Большая Дубна
Направление	Восточное	Восточное	Восточное	Восточное	Восточное
Категория земли	Земли сельскохозяйственного назначения	Земля сельскохозяйственного назначения	Земля сельскохозяйственного назначения	Земля сельскохозяйственного назначения	Земля сельскохозяйственного назначения
Разрешенное использование	Сельскохозяйственное производство	Сельскохозяйственное производство	Сельскохозяйственное производство	Сельскохозяйственное производство	Сельскохозяйственное производство
Передаваемые права	Собственность	Собственность	Собственность	Собственность	Собственность
Площадь участка, сотка	27 064,22	7 880	4 200	20 000	1 700
Инженерные коммуникации	Есть возможность подключения	Есть возможность подключения	Есть возможность подключения	Есть возможность подключения	Есть возможность подключения
Подъездные пути	Имеются	Имеются	Имеются	Имеются	Имеются
Стоимость предложения за 1 сотку, руб.		1 458	619	563	1 735

Источник: составлено Оценщиком

Таблица 9.2-8 Расчет стоимости 1 сотки земельного участка с кадастровым номером 50:24:0060416:10 расположенного в Орехово-Зуевском районе

Элементы сравнения	Ед. срав.	Объект оценки	Объект-аналог №1	Объект-аналог №2	Объект-аналог №3	Объект-аналог №7
Цена продажи (предложения)	руб./сот.		1 458	619	563	1 735
Общая площадь	сот.		7 880,00	4 200,00	20 000,00	1 700,00
Передаваемые имущественные права, ограничения (обременения) этих прав						
Качество прав		Собственность	Собственность	Собственность	Собственность	Собственность
Корректировка	%		0,00%	0,00%	0,00%	0,00%
Скорректированная цена			1 458	619	563	1 735
Обременения		Доверительное управление	Не выявлены	Не выявлены	Не выявлены	Не выявлены
Корректировка	%		0,00%	0,00%	0,00%	0,00%
Скорректированная цена	руб./сот.		1 458	619	563	1 735

Элементы сравнения	Ед. срав.	Объект оценки	Объект-аналог №1	Объект-аналог №2	Объект-аналог №3	Объект-аналог №7
Условия финансирования состоявшейся или предполагаемой сделки						
Нетипичные условия финансирования		Отсутствуют	Отсутствуют	Отсутствуют	Отсутствуют	Отсутствуют
Корректировка	%		0,00%	0,00%	0,00%	0,00%
Скорректированная цена	руб./ сот.		1 458	619	563	1 735
Условия продажи						
Особые условия продажи		Отсутствуют	Отсутствуют	Отсутствуют	Отсутствуют	Отсутствуют
Корректировка	%		0,00%	0,00%	0,00%	0,00%
Скорректированная цена	руб./ сот.		1 458	619	563	1 735
Условия рынка						
Время продажи			Актуально на дату оценки	Актуально на дату оценки	Актуально на дату оценки	Актуально на дату оценки
Корректировка	%		0,00%	0,00%	0,00%	0,00%
Скорректированная цена	руб./ сот.		1 458	619	563	1 735
Наличие торга			Торг предусмотрен	Торг предусмотрен	Торг предусмотрен	Торг предусмотрен
Корректировка	%		-22,20%	-22,20%	-22,20%	-22,20%
Скорректированная цена	руб./ сот.		1 134	482	438	1 350
Местоположение и окружение объекта						
Место нахождения		Московская область, Орехово-Зуевский район, с.п. Белавинское, д. Губино	Московская область, Орехово-Зуевский район, д. Щербинино	Московская область, городской округ Шатура	Московская область, Шатурский райое, Шатура	Московская область, Орехово-Зуевский район, д. Большая Дубна
Направление/шоссе		Восточное	Восточное	Восточное	Восточное	Восточное
Корректировка	%		0,00%	0,00%	0,00%	0,00%
Скорректированная цена	руб./ сот.		1 134	482	438	1 350
Удаленность от МКАД	км	90	78	120	120	75
Корректировка	%		-9,00%	22,00%	22,00%	-12,00%
Скорректированная цена	руб./ сот.		1 032	588	534	1 188
Использование или зонирование						
Категория земли		Земли сельскохозяйственного назначения	Земля сельскохозяйственного назначения	Земля сельскохозяйственного назначения	Земля сельскохозяйственного назначения	Земля сельскохозяйственного назначения
Корректировка	%		0,00%	0,00%	0,00%	0,00%
Скорректированная цена	руб./ сот.		1 032	588	534	1 188
Вид разрешенного использования		Сельскохозяйственное производство	Сельскохозяйственное производство	Сельскохозяйственное производство	Сельскохозяйственное производство	Сельскохозяйственное производство
Корректировка	%		0,00%	0,00%	0,00%	0,00%
Скорректированная цена	руб./ сот.		1 032	588	534	1 188
Физические характеристики						
Площадь земельного участка	сот.	27 064,22	7 880,00	4 200,00	20 000,00	1 700,00
Корректировка	%		-15,00%	-22,00%	-4,00%	-31,00%
Скорректированная цена	руб./ сот.		877	459	513	820
Экономические характеристики						
Доступные инженерные коммуникации		Есть возможность подключения	Есть возможность подключения	Есть возможность подключения	Есть возможность подключения	Есть возможность подключения
Корректировка	%		0,00%	0,00%	0,00%	0,00%

Элементы сравнения	Ед. срав.	Объект оценки	Объект-аналог №1	Объект-аналог №2	Объект-аналог №3	Объект-аналог №7
Скорректированная цена	руб./ сот.		877	459	513	820
Качество подъездных путей		Имеются	Имеются	Имеются	Имеются	Имеются
Корректировка	%		0,00%	0,00%	0,00%	0,00%
Скорректированная цена	руб./ сот.		877	459	513	820
Выводы						
Общая чистая коррекция	**%**		24,00%	44,00%	26,00%	43,00%
Весовой коэффициент			0,27	0,23	0,27	0,23
Удельная стоимость за 1 сотку	**руб./ сот.**	**671**				

Источник: составлено Оценщиком

Комментарии к расчетным таблицам:

Условия сделки (корректировка на торг, уторгование).

Возможное значение корректировки на торг для участков приведены в справочнике «Справочнике оценщика недвижимости 2020. Земельные участки. Часть 2», Нижний Новгород, 2020 год. Согласно данным справочника корректировка на торг для земельных участков имеет следующие значения:

Диапазон корректировок на уторгование для земельных участков

Класс объектов	Активный рынок		
	Среднее	Расширенный интервал	
Цены предложений объектов			
1. Земельные участки под индустриальную застройку	13,3%	9,8%	16,7%
2. Земельные участки под офисно-торговую застройку	11,5%	8,2%	14,7%
3. Земельные участки сельскохозяйственного назначения	17,6%	13,0%	22,2%
4.1. Земельные участки под МЖС	11,9%	9,3%	14,4%
4.2. Земельные участки под ИЖС	11,5%	8,1%	14,9%
5. Земельные участки под объекты рекреации	16,1%	12,0%	20,3%
6. Земельные участки под объекты придорожного сервиса	14,4%	10,5%	18,3%

В связи с ухудшением экономической ситуацией, снижение цен на энергоресурсы, а так же с распространением пандемии короновирусной инфекции и снижением покупательского спроса корректировка на торг принята в размере максимального значения диапазона для земельных участков сельскохозяйственного значения (-22,2%).

Удаление от МКАД

Возможное значение корректировки на удаление от МКАД приведены в справочнике «Справочнике оценщика недвижимости 2020. Земельные участки. Часть 1», Нижний Новгород, 2020 год. Согласно данным справочника зависимость цены от удаления от МКАД имеет следующий вид:

График зависимости стоимости земельных участков, расположенных в Московской области, от расстояния до МКАД (в километрах)

Корректировка рассчитывалась по формуле К=5,066*Х^-0,692

Таблица 9.2-9 Расчет корректировки на удаленность от МКАД для участка под сельхоз производство

Параметр	Объект оценки	Объект-аналог 1	Объект-аналог 2	Объект-аналог 3	Объект-аналог 4
Удаленность от МКАД, км.	90	78	120	120	75
Модельная корректировка	0,2251	0,2485	0,1844	0,1844	0,2553
Корректировка		-9%	22%	22%	-12%

Корректировки на площадь для участков под сельхоз производство

Возможные величины корректировок на площадь для участков под сельхоз производство указаны в справочнике «Справочнике оценщика недвижимости 2018. Земельные участки сельскохозяйственного назначения», Нижний Новгород, 2018 год. Согласно данным справочника корректировка на площадь для земельных участков под сельхоз производство имеет следующие значения:

Зависимость цены от площади участка



Таблица 9.2-10 Расчет корректировки на площадь для участка под сельхоз производство расположенного в Орехово-Зуевском районе

Параметр	Объект оценки	Объект-аналог №1	Объект-аналог №2	Объект-аналог №3	Объект-аналог №4
Площадь объекта сот.	27 064,22	7 880,00	4 200,00	20 000,00	1 700,00
Диапазон площади, га.	0,64860	0,76616	0,83409	0,67563	0,94241
Корректировка		-15%	-22%	-4%	-31%

Внесение весовых коэффициентов

Согласно требованиям ФСО, необходимо производить обоснование всех расчетов и результатов в отчете об оценке.

Необходимо рассчитать параметр, обратный удельному весу суммы корректировок по каждому аналогу в общей сумме корректировок аналогов (чем больше удельный вес, тем меньше весовой коэффициент и наоборот). Производить расчет предлагается по следующей формуле:

$$K = \frac{(|S_A|+1)/(|S_{1\ldots n}|+1)}{(|S_A|+1)/(|S_1|+1)+(|S_A|+1)/(|S_2|+1)+\ldots+(|S_A|+1)/(|S_n|+1)}$$ где,

К – искомый весовой коэффициент;

n –номер аналога

S_A - сумма корректировок по всем аналогам;

$S_{1\ldots n}$ - сумма корректировок аналога, для которого производится расчет;

S_1 - сумма корректировок 1 –го аналога;

S_2 - сумма корректировок 2-го аналога;

S_n - сумма корректировок n-го аналога.

Данную формулу можно упростить, умножив числитель и знаменатель на $1/(|S_A|+1)$, в результате получим

$$K = \frac{1/(|S_{1...n}|+1)}{1/(|S_1|+1)+1/(|S_2|+1)+...+1/(|S_n|+1)}$$

Очевидно, что зависимость веса от суммы корректировок не линейная, иначе распределение весов было бы гораздо проще по прямой пропорции.

Таким образом, оценщик для расчета удельных весов использует последнюю формулу для дальнейших расчетов удельной стоимости сотки земельного участка.

Таблица 9.2-11 Итоговый расчет стоимости земельного участка под сельхоз производство расположенного в Орехово-Зуевском районе Московской области

№ п/п	Кадастровый номер	Местонахождение (адресный ориентир)	Общая площадь, кв.м	Удельная стоимость за 1 сотку, руб.	Справедливая стоимость (округленно), руб.
1	50:24:0060416:10	Московская область, Орехово-Зуевский район, с.п. Белавинское, д. Губино	2 706 422	671	18 160 100
	Итого				**18 160 100**

Источник: составлено Оценщиком

Определение стоимости земельных участков для дачного строительства расположенных в Раменском

В результате применения правил отбора были отсеяны объекты с ценовыми характеристиками, нетипичными для выборки, в составе которой они представлены. Как правило, это объекты, имеющие минимальные или максимальные цены, в силу чего их присутствие в выборке целесообразно признать нетипичным и, как следствие, приводит к высокой погрешности такого рода вычислений.

Определение стоимости объектов оценки расположенных в Раменском районе

Так как в составе объекта оценки входит 45 земельных массивов для дачного строительства расположенных в Раменском районе, Оценщик принял для них следующий порядок расчетов:

1 этап: определяем стоимость 1 сотки условно взятого земельного участка входящего в состав объекта оценки. Условный участок обладает следующими характеристиками:

- -Площадь участка 773 соток
- -Удаление от МКАД 51 км.
- -Подъездные пути: Имеются
- -Коммуникации: Есть возможность подключения.

2 этап: определение стоимости каждого земельного участка из состава объекта оценки путем внесения корректировок по основным ценообразующим факторам.

Таблица 9.2-12 Характеристики сопоставимых объектов, используемых для расчета справедливой стоимости земельных участков для дачного строительства расположенных в Раменском районе

Характеристики	Объект оценки	Объект-аналог №1	Объект-аналог №2	Объект-аналог №3
Источник информации		https://ramenskoye.cian.ru/sale/suburban/228126131/	https://www.geodevelopment.ru/catalog/Davydovo_114788/	https://www.avito.ru/elektroizolyator/zemelnye_uchastki/uchastok_2.39_ga_snt_dnp_2007100448
Контакт		901 129-39-21	(495) 788-80-90	(977) 769-54-52
Местоположение	Московская область, Раменский район	Московская область, Раменский городской округ, Бояркино деревня	Московская область, Раменский район, д. Давыдово	Московская область, Раменский городской округ,д. Меткомелино
Направление	Юго-Восточное	Юго-Восточное	Юго-Восточное	Юго-Восточное
Удаленность от МКАД	51	52	60	43
Категория земли	Земли сельскохозяйственного назначения	Земля сельскохозяйственного назначения	Земли сельскохозяйственного назначения	Земли сельскохозяйственного назначения
Разрешенное использование	Под дачное строительство	Под дачное строительство	Под дачное строительство	Под дачное строительство
Передаваемые права	Собственность	Собственность	Собственность	Собственность
Площадь участка, сотка	773	430	1630	239
Инженерные коммуникации	Есть возможность подключения	Есть возможность подключения	Есть возможность подключения	Есть возможность подключения
Подъездные пути	Имеются\	Имеются	Имеются	Имеются

Характеристики	Объект оценки	Объект-аналог №1	Объект-аналог №2	Объект-аналог №3
Стоимость предложения за 1 сотку, руб.		12 791	6 500	10 460

Источник: составлено Оценщиком

Таблица 9.2-13 Расчет удельной стоимости за 1 сотку условного участка, под дачное строительство в Раменском районе

Элементы сравнения	Ед. срав.	Объект оценки	Объект-аналог №1	Объект-аналог №2	Объект-аналог №3
Цена продажи (предложения)	руб./сот.		12 791	6 500	10 460
Общая площадь	сот.		430,00	1 630,00	239,00
Передаваемые имущественные права, ограничения (обременения) этих прав					
Качество прав		Собственность	Собственность	Собственность	Собственность
Корректировка	%		0,00%	0,00%	0,00%
Обременения		Доверительное управление	Не выявлены	Не выявлены	Не выявлены
Корректировка	%		0,00%	0,00%	0,00%
Скорректированная цена	руб./сот.		12 791	6 500	10 460
Условия финансирования состоявшейся или предполагаемой сделки					
Нетипичные условия финансирования		Отсутствуют	Отсутствуют	Отсутствуют	Отсутствуют
Корректировка	%		0,00%	0,00%	0,00%
Скорректированная цена	руб./сот.		12 791	6 500	10 460
Условия продажи					
Особые условия продажи		Отсутствуют	Отсутствуют	Отсутствуют	Отсутствуют
Корректировка	%		0,00%	0,00%	0,00%
Скорректированная цена	руб./сот.		12 791	6 500	10 460
Условия рынка					
Дата предложения			Актуально на дату оценки	Актуально на дату оценки	Актуально на дату оценки
Корректировка	%		0,00%	0,00%	0,00%
Скорректированная цена	руб./сот.		12 791	6 500	10 460
Наличие торга			Торг предусмотрен	Торг предусмотрен	Торг предусмотрен
Корректировка	%		-14,90%	-14,90%	-14,90%
Скорректированная цена	руб./сот.		10 885	5 532	8 901
Местоположение и окружение объекта					
Место нахождения		Московская область, Раменский район, с.п. Гжельское, д. Минино	Московская область, Раменский городской округ, Бояркино деревня	Московская область, Раменский район, д. Давыдово	Московская область, Раменский городской округ,д. Меткомелино
Направление		Юго-Восточное	Юго-Восточное	Юго-Восточное	Юго-Восточное
Корректировка	%		0,00%	0,00%	0,00%
Скорректированная цена	руб./сот.		10 885	5 532	8 901
Удаленность от МКАД	км	51	52	60	43
Корректировка	%		1,30%	11,90%	-11,10%
Скорректированная цена	руб./сот.		11 027	6 190	7 913
Использование или зонирование					
Категория земли		Земли сельскохозяйственного назначения	Земля сельскохозяйственного назначения	Земли сельскохозяйственного назначения	Земли сельскохозяйственного назначения
Корректировка	%		0,00%	0,00%	0,00%
Скорректированная цена	руб./сот.		11 027	6 190	7 913
Вид разрешенного использования		Дачное строительство	Дачное строительство	Дачное строительство	Дачное строительство
Корректировка	%		0,00%	0,00%	0,00%

Элементы сравнения	Ед. срав.	Объект оценки	Объект-аналог №1	Объект-аналог №2	Объект-аналог №3
Скорректированная цена	руб./сот.		11 027	6 190	7 913
Физические характеристики					
Площадь земельного участка	сот.	773	430,00	1 630,00	239,00
Корректировка	%		-9,90%	14,20%	-18,90%
Скорректированная цена	руб./сот.		9 935	7 069	6 417
Экономические характеристики					
Доступные инженерные коммуникации		Есть возможность подключения	Есть возможность подключения	Есть возможность подключения	Есть возможность подключения
Корректировка	%		0,00%	0,00%	0,00%
Скорректированная цена	руб./сот.		9 935	7 069	6 417
Качество подъездных путей		Имеются	Имеются	Имеются	Имеются
Корректировка	%		0,00%	0,00%	0,00%
Скорректированная цена	руб./сот.		9 935	7 069	6 417
Выводы					
Общая чистая коррекция	%		11,20%	26,10%	30,00%
Весовой коэффициент			0,3653	0,3222	0,3125
Удельная стоимость за 1 сотку	**руб./сот.**	**7 912**			

Источник: составлено Оценщиком

Комментарии к расчетным таблицам:

Условия сделки (корректировка на торг, уторгование).

Возможное значение корректировки на торг для участков приведены в справочнике «Справочнике оценщика недвижимости 2020. Земельные участки. Часть 2», Нижний Новгород, 2020 год. Согласно данным справочника корректировка на торг для земельных участков имеет следующие значения:

Диапазон корректировок на уторгование для земельных участков

Класс объектов	Активный рынок		
	Среднее	Расширенный интервал	
Цены предложений объектов			
1. Земельные участки под индустриальную застройку	13,3%	9,8%	16,7%
2. Земельные участки под офисно-торговую застройку	11,5%	8,2%	14,7%
3. Земельные участки сельскохозяйственного назначения	17,6%	13,0%	22,2%
4.1. Земельные участки под МЖС	11,9%	9,3%	14,4%
4.2. Земельные участки под ИЖС	11,5%	8,1%	14,9%
5. Земельные участки под объекты рекреации	16,1%	12,0%	20,3%
6. Земельные участки под объекты придорожного сервиса	14,4%	10,5%	18,3%

В связи с ухудшением экономической ситуацией, снижение цен на энергоресурсы, с распространением пандемии короновирусной инфекции и снижением покупательского спроса, а так же учитывая размеры земельного участка корректировка на торг принята в размере максимального значения диапазона для земельных участков под жилищного строительство (-14,9%).

Корректировка на удаление от МКАД

Возможное значение корректировки на удаление от МКАД приведены в справочнике «Справочнике оценщика недвижимости 2020. Земельные участки. Часть 1», Нижний Новгород, 2020 год. Согласно данным справочника зависимость цены от удаления от МКАД имеет следующий вид:

График зависимости стоимости земельных участков, расположенных в Московской области, от расстояния до МКАД (в километрах)

Корректировка рассчитывалась по формуле К=5,066*Х^-0,692

Таблица 9.2-14 Расчет корректировки на удаленность от МКАД для участка под сельхоз производство

Параметр	Объект оценки	Объект-аналог 1	Объект-аналог 2	Объект-аналог 3
Удаленность от МКАД, км.	51	52	60	43
Модельная корректировка	0,3334	0,3290	0,2980	0,3752
Корректировка		1,3%	11,9%	-11,1%

Корректировки на площадь для участков под дачное строительство

Согласно аналитическим исследованиям ООО «Приволжский центр методического и информационного обеспечения оценки», результаты которого приведены в «Справочнике оценщика недвижимости 2018. Земельные участки. Часть 2», Нижний Новгород, 2018 год, зависимость цены от площади имеет следующий вид:

Зависимость удельной цены от площади

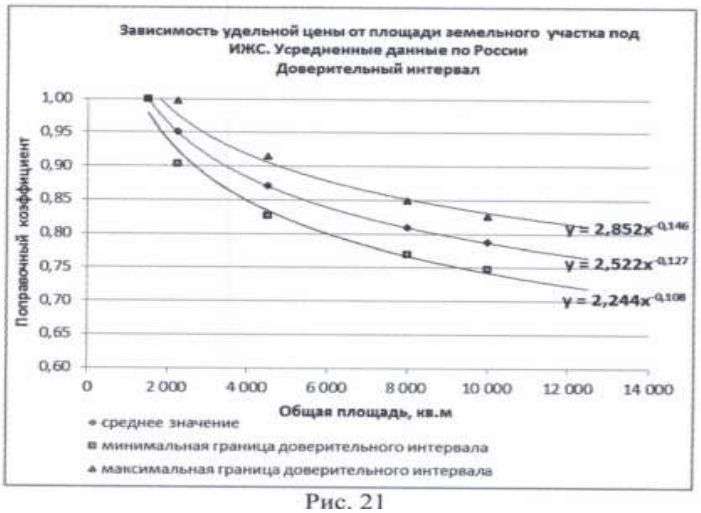

Рис. 21

Таблица 9.2-15 Расчет корректировки на площадь для массива расположенного в Раменском районе

Параметр	Объект оценки	Объект-аналог №1	Объект-аналог №2	Объект-аналог №3
Площадь сот.	773,00	430,00	1 630,00	239,00
Площадь кв.м.	77 300	43 000	163 000	23 900
Коэффициент корректировки	0,42766	0,47472	0,37448	0,52704
Корректировка		-9,9%	14,2%	-18,9%

Источник: составлено Оценщиком

Внесение весовых коэффициентов

Согласно требованиям ФСО, необходимо производить обоснование всех расчетов и результатов в отчете об оценке.

Необходимо рассчитать параметр, обратный удельному весу суммы корректировок по каждому

аналогу в общей сумме корректировок аналогов (чем больше удельный вес, тем меньше весовой коэффициент и наоборот). Производить расчет предлагается по следующей формуле:

$$K = \frac{(|S_A|+1)/(|S_{1...n}|+1)}{(|S_A|+1)/(|S_1|+1)+(|S_A|+1)/(|S_2|+1)+\ldots+(|S_A|+1)/(|S_n|+1)}$$ где,

К – искомый весовой коэффициент;
n –номер аналога

S_A - сумма корректировок по всем аналогам;

$S_{1...n}$ - сумма корректировок аналога, для которого производится расчет;

S_1 - сумма корректировок 1 –го аналога;

S_2 - сумма корректировок 2-го аналога;

S_n - сумма корректировок n-го аналога.

Данную формулу можно упростить, умножив числитель и знаменатель на $1/(|S_A|+1)$, в результате получим

$$K = \frac{1/(|S_{1...n}|+1)}{1/(|S_1|+1)+1/(|S_2|+1)+\ldots+1/(|S_n|+1)}$$

Очевидно, что зависимость веса от суммы корректировок не линейная, иначе распределение весов было бы гораздо проще по прямой пропорции.

Таким образом, оценщик для расчета удельных весов использует последнюю формулу для дальнейших расчетов удельной стоимости сотки земельного участка.

Таблица 9.2-16 Расчет стоимости земельных массивов для дачного строительства расположенных в Раменском районе Московской области

№ п/п	Кадастровый номер	Расстояние от МКАД, км	Общая площадь, сотка	Удельная стоимость за 1 сотку условного участка, руб.	Корректировка на удаленность	Скорректированная цена, руб.	Корректировка на площадь	Скорректированная цена, руб.	Справедливая стоимость (округленно), руб.
1.	50:23:0010378:0010	46	916,70	7 912	7,40%	8 497	-2,53%	8 282	7 592 100
2.	50:23:0010378:0020	46	3 873,92	7 912	7,40%	8 497	-21,48%	6 672	25 846 800
3.	50:23:0010378:187	46	295,42	7 912	7,40%	8 497	15,52%	9 816	2 899 800
4.	50:23:0010378:189	46	297,97	7 912	7,40%	8 497	15,37%	9 803	2 921 000
5.	50:23:0010378:188	46	273,96	7 912	7,40%	8 497	16,84%	9 928	2 719 900
6.	50:23:0010378:192	46	158,22	7 912	7,40%	8 497	26,86%	10 779	1 705 500
7.	50:23:0010378:557	46	276,06	7 912	7,40%	8 497	16,70%	9 916	2 737 400
8.	50:23:0010378:564	46	276,06	7 912	7,40%	8 497	16,70%	9 916	2 737 400
9.	50:23:0010378:567	46	278,29	7 912	7,40%	8 497	16,56%	9 904	2 756 200
10.	50:23:0010378:565	46	276,06	7 912	7,40%	8 497	16,70%	9 916	2 737 400
11.	50:23:0010378:566	46	276,06	7 912	7,40%	8 497	16,70%	9 916	2 737 400
12.	50:23:0010378:558	46	275,58	7 912	7,40%	8 497	16,73%	9 919	2 733 500
13.	50:23:0010378:559	46	268,98	7 912	7,40%	8 497	17,16%	9 955	2 677 700
14.	50:23:0010367:6	46	267,63	7 912	7,40%	8 497	17,25%	9 963	2 666 400
15.	50:23:0010378:560	46	276,05	7 912	7,40%	8 497	16,70%	9 916	2 737 300
16.	50:23:0010378:561	46	266,05	7 912	7,40%	8 497	17,35%	9 971	2 652 800
17.	50:23:0010378:562	46	276,06	7 912	7,40%	8 497	16,70%	9 916	2 737 400
18.	50:23:0010378:563	46	276,05	7 912	7,40%	8 497	16,70%	9 916	2 737 300
19.	50:23:0020459:22	55	296,00	7 912	-5,09%	7 509	15,49%	8 672	2 566 900
20.	50:23:0020379:0020	51	1 209,83	7 912	0,00%	7 912	-6,50%	7 398	8 950 300
21.	50:23:0020379:0008	51	946,00	7 912	0,00%	7 912	-2,98%	7 676	7 261 500
22.	50:23:0020379:0007	51	1 297,00	7 912	0,00%	7 912	-7,47%	7 321	9 495 300
23.	50:23:0020393:0013	50	6 203,76	7 912	1,38%	8 021	-26,83%	5 869	36 409 900
24.	50:23:0020379:0009	51	2 715,00	7 912	0,00%	7 912	-17,17%	6 554	17 794 100
25.	50:23:0020379:0019	51	166,64	7 912	0,00%	7 912	25,88%	9 960	1 659 700
26.	50:23:0020379:0014	51	231,19	7 912	0,00%	7 912	19,85%	9 483	2 192 400
27.	50:23:0020379:0005	51	773,00	7 912	0,00%	7 912	0,00%	7 912	6 116 000
28.	50:23:0020379:0013	51	2 262,98	7 912	0,00%	7 912	-14,88%	6 735	15 241 200
29.	50:23:0020462:0005	57	9 084,98	7 912	-7,41%	7 326	-30,90%	5 062	45 988 200
30.	50:23:0000000:160253	51	968,44	7 912	0,00%	7 912	-3,32%	7 649	7 407 600
31.	50:23:0000000: 160254	51	2 109,02	7 912	0,00%	7 912	-13,98%	6 806	14 354 000
32.	50:23:0000000:160257	51	8 240,78	7 912	0,00%	7 912	-29,88%	5 548	45 719 800
33.	50:23:0000000:160255	51	2 114,73	7 912	0,00%	7 912	-14,01%	6 804	14 388 600
34.	50:23:0000000:161240	47	2302,95	7 912	5,81%	8 372	-15,10%	7 108	16 369 400
35.	50:23:0000000:161241	47	2630,61	7 912	5,81%	8 372	-16,78%	6 967	18 327 500
36.	50:23:0020393:1894	47	3013,29	7 912	5,81%	8 372	-18,46%	6 827	20 571 700
37.	50:23:0010358:120	57	291,52	7 912	-7,41%	7 326	15,75%	8 480	2 472 100
38.	50:23:0010358:122	57	289,75	7 912	-7,41%	7 326	15,86%	8 488	2 459 400
39.	50:23:0010358:121	57	298,26	7 912	-7,41%	7 326	15,36%	8 451	2 520 600
40.	50:23:0010358:128	57	296,14	7 912	-7,41%	7 326	15,48%	8 460	2 505 300
41.	50:23:0010371:23	57	298,30	7 912	-7,41%	7 326	15,35%	8 451	2 520 900
42.	50:23:0010371:26	57	299,17	7 912	-7,41%	7 326	15,30%	8 447	2 527 100
43.	50:23:0010371:27	57	294,91	7 912	-7,41%	7 326	15,55%	8 465	2 496 400

№ п/п	Кадастровый номер	Расстояние от МКАД, км	Общая площадь, сотка	Удельная стоимость за 1 сотку условного участка, руб.	Корректировка на удаленность	Скорректированная цена, руб.	Корректировка на площадь	Скорректированная цена, руб.	Справедливая стоимость (округленно), руб.
44.	50:23:0010371:22	57	291,43	7 912	-7,41%	7 326	15,76%	8 481	2 471 600
45.	50:23:0010371:17	57	297,13	7 912	-7,41%	7 326	15,42%	8 456	2 512 500
	Итого								389 633 300

Источник: составлено Оценщиком

Определение стоимости земельного участка предназначенного под дорогу

В состав объекта оценки входит земельный участок, который по информации от заказчика предназначен под зоны общего пользования (дороги) и иное использование земельных участков не предусмотрено Оценщик принял следующий порядок расчетов:

1 этап: определяем рыночную стоимость 1 сотки «коммерческих» земельных участков (т.е. участков, подлежащих продаже и дальнейшему использованию под дачное строительство);

Условный участок обладает следующими характеристиками:

- Площадь 21,82 соток;
- Удаление от МКАД 51 км.
- Подъездные пути: Имеются
- Коммуникации: Есть возможность подключения.

2 этап: Внесение корректировок по основным ценообразующим факторам и расчет корректировки на назначение участка;

Таблица 9.2-17 Характеристики сопоставимых объектов, используемых для расчета стоимости земельного участка под дорогу

Характеристики	Объект оценки	Объект аналог №1	Объект аналог №2	Объект аналог №3	Объект аналог №4
Источник информации		https://www.domofond.ru/uchastokzemli-na-prodazhu-bronnitsy-2888262554	https://www.domofond.ru/uchastokzemli-na-prodazhu-bronnitsy-1381206379	https://www.domofond.ru/uchastokzemli-na-prodazhu-bronnitsy-260895835	https://ramenskoye.cian.ru/sale/suburban/173309785/
Контакт		925 970-42-52	495 231-65-83	915 377 42 36	929 679-84-28
Местоположение	Московская область, Раменский район, с Карпово	Московская область, Раменский городской с/п Ульянинское	Московская область, Раменский городской округ, с/п/ Рыболовское	Московская область, Раменский район, к/п квартал 38Б	Московская область, Раменский городской округ, Никоновское с/пос
Направление	Юго-Восточное	Юго-Восточное	Юго-Восточное	Юго-Восточное	Юго-Восточное
Удаленность от МКАД	51	60	54	45	45
Категория земли	Земли сельскохозяйственного назначения	Земля сельскохозяйственного назначения	Земли сельскохозяйственного назначения	Земли сельскохозяйственного назначения	Земли сельскохозяйственного назначения
Разрешенное использование	Под дачное строительство	для дачного строительства	для дачного строительства	для дачного строительства	для дачного строительства
Передаваемые права	Собственность	Собственность	Собственность	Собственность	Собственность
Площадь участка, сотка	20,82	9	13	6	9
Инженерные коммуникации	Есть возможность подключения	Есть возможность подключения	Есть возможность подключения	Есть возможность подключения	Есть возможность подключения
Подъездные пути	Имеются	Имеются	Имеются	Имеются	Имеются
Стоимость предложения за 1 сотку, руб.		21 111	20 769	23 333	20 000

Источник: составлено Оценщиком

Таблица 9.2-18 Расчет стоимости 1 сотки условного коммерческого участка

Элементы сравнения	Ед. срав.	Объект оценки	Объект аналог №1	Объект аналог №2	Объект аналог №3	Объект аналог №4
Цена продажи (предложения)	руб./сот.		21 111	20 769	23 333	20 000
Общая площадь	сот.		9,00	13,00	6,00	9,00
Передаваемые имущественные права, ограничения (обременения) этих прав						
Качество прав		Собственность	Собственность	Собственность	Собственность	Собственность

Элементы сравнения	Ед. срав.	Объект оценки	Объект аналог №1	Объект аналог №2	Объект аналог №3	Объект аналог №4
Корректировка	%		0,00%	0,00%	0,00%	0,00%
Обременения		Доверительное управление	Не выявлены	Не выявлены	Не выявлены	Не выявлены
Корректировка	%		0,00%	0,00%	0,00%	0,00%
Скорректированная цена	руб./сот.		21 111	20 769	23 333	20 000
Условия финансирования состоявшейся или предполагаемой сделки						
Нетипичные условия финансирования		Отсутствуют	Отсутствуют	Отсутствуют	Отсутствуют	Отсутствуют
Корректировка	%		0,00%	0,00%	0,00%	0,00%
Скорректированная цена	руб./сот.		21 111	20 769	23 333	20 000
Условия продажи						
Особые условия продажи		Отсутствуют	Отсутствуют	Отсутствуют	Отсутствуют	Отсутствуют
Корректировка	%		0,00%	0,00%	0,00%	0,00%
Скорректированная цена	руб./сот.		21 111	20 769	23 333	20 000
Условия рынка						
Время продажи			Актуально на дату оценки	Актуально на дату оценки	Актуально на дату оценки	Актуально на дату оценки
Корректировка	%		0,00%	0,00%	0,00%	0,00%
Скорректированная цена	руб./сот.		21 111	20 769	23 333	20 000
Наличие торга			Торг предусмотрен	Торг предусмотрен	Торг предусмотрен	Торг предусмотрен
Корректировка	%		-14,90%	-14,90%	-14,90%	-14,90%
Скорректированная цена	руб./сот.		17 965	17 674	19 856	17 020
Местоположение и окружение объекта						
Место нахождения		Московская область, Раменский район, с Карпово	Московская область, Раменский городской с/п Ульянинское	Московская область, Раменский городской округ, с/п/ Рыболовское	Московская область, Раменский район, к/п квартал 38Б	Московская область, Раменский городской округ, Никоновское с/пос
Направление		Юго-Восточное	Юго-Восточное	Юго-Восточное	Юго-Восточное	Юго-Восточное
Корректировка	%		0,00%	0,00%	0,00%	0,00%
Скорректированная цена	руб./сот.		17 965	17 674	19 856	17 020
Удаленность от МКАД	км	50	60	54	45	45
Корректировка	%		0,00%	0,00%	0,00%	0,00%
Скорректированная цена	руб./сот.		17 965	17 674	19 856	17 020
Использование или зонирование						
Категория земли		Земли сельскохозяйственного назначения	Земля сельскохозяйственного назначения	Земли сельскохозяйственного назначения	Земли сельскохозяйственного назначения	Земли сельскохозяйственного назначения
Корректировка	%		0,00%	0,00%	0,00%	0,00%
Скорректированная цена	руб./сот.		17 965	17 674	19 856	17 020
Вид разрешенного использования		Под дачное строительство	Дачное строительство	Дачное строительство	Дачное строительство	Дачное строительство
Корректировка	%		0,00%	0,00%	0,00%	0,00%
Скорректированная цена	руб./сот.		17 965	17 674	19 856	17 020
Физические характеристики						
Площадь земельного участка	сот.	21,82	9,00	13,00	6,00	9,00
Корректировка	%		0,00%	0,00%	0,00%	0,00%
Скорректированная цена	руб./сот.		17 965	17 674	19 856	17 020

Элементы сравнения	Ед. срав.	Объект оценки	Объект аналог №1	Объект аналог №2	Объект аналог №3	Объект аналог №4
Экономические характеристики						
Доступные инженерные коммуникации		Есть возможность подключения	Есть возможность подключения	Есть возможность подключения	Есть возможность подключения	Есть возможность подключения
Корректировка	%		0,00%	0,00%	0,00%	0,00%
Скорректированная цена	руб./сот.		22 976	16 944	17 259	17 259
Предполагаемое использование земельного участка		Дорога (общественные зоны)	Дачное строительство	Дачное строительство	Дачное строительство	Дачное строительство
Корректировка	%		-75,00%	-75,00%	-75,00%	-75,00%
Скорректированная цена	руб./сот.		4 491	4 419	4 964	4 255
Выводы						
Общая чистая коррекция	**%**		75,00%	75,00%	75,00%	75,00%
Весовой коэффициент			0,250	0,250	0,250	0,250
Удельная стоимость за 1 сотку	**руб./сот.**	**4 533**				

Источник: составлено Оценщиком

Комментарии к расчетным таблицам:

Условия сделки (корректировка на торг, уторгование).

Возможное значение корректировки на торг для участков приведены в справочнике «Справочнике оценщика недвижимости 2020. Земельные участки. Часть 2», Нижний Новгород, 2020 год. Согласно данным справочника корректировка на торг для земельных участков имеет следующие значения:

Диапазон корректировок на уторгование для земельных участков

Класс объектов	Активный рынок		
	Среднее	Расширенный интервал	
Цены предложений объектов			
1. Земельные участки под индустриальную застройку	13,3%	9,8%	16,7%
2. Земельные участки под офисно-торговую застройку	11,5%	8,2%	14,7%
3. Земельные участки сельскохозяйственного назначения	17,6%	13,0%	22,2%
4.1. Земельные участки под МЖС	11,9%	9,3%	14,4%
4.2. Земельные участки под ИЖС	11,5%	8,1%	14,9%
5. Земельные участки под объекты рекреации	16,1%	12,0%	20,3%
6. Земельные участки под объекты придорожного сервиса	14,4%	10,5%	18,3%

Учитывая назначение земельного участка корректировка на торг принята в размере максимального значения диапазона для земельных участков под жилищного строительство (-14,9%).

Корректировка на удаление от МКАД

В связи с тем, что участок не коммерческий, не предназначен для строительства и используется под дорогу, удаление от МКАД не является ценообразующим фактором для такого вида объекта. В связи с этим корректировка не применяется.

Корректировка на площадь

В связи с тем, что участок не коммерческий, не предназначен для строительства и используется под дорогу, различие в площади не является ценообразующим фактором для такого вида объекта. В связи с этим корректировка не применяется.

Корректировка на предполагаемое использование земельного участка

Концепция строительства дачных поселков предусматривает наличие инфраструктуры, расположенной на территории всего дачного поселка. Как правило, потенциальный покупатель, оплачивая свой земельный участок в дачном поселке, автоматически платит за землю под инфраструктурными объектами (так называемые участки зон общего пользования).

Земельный участок под зоны общего пользование не оборотоспособен, поскольку на него

распространяется сервитут.

Оборотоспособность земельных участков[12] — это такое свойство участков земли, которое выражается в способности (возможности) объектов (земельных участков) свободно отчуждаться или переходить от одного лица к другому в порядке универсального правопреемства (наследование, реорганизация юридического лица) либо иным способом (например, в результате совершения сделок по отчуждению). Соответственно, наличие установленных ограничений по отчуждению или переходу земельных участков от одного лица к другому в порядке универсального правопреемства или иным способом свидетельствует об изъятии из оборота или ограничении их оборота.

Расчет корректировки на назначение земельного участка, выделенного под зоны общего пользования в дачном поселке (дороги; участки под размещение водозаборных узлов, трансформаторных подстанций, газораспределительных подстанций и проч.) принято считать согласно Методике определения стоимости соразмерной платы за сервитут (автор Федоров Е.В.)[13], согласно которой для определения доли стоимости, приходящейся на убытки вследствие установления сервитута при единовременной выплате выбрано 4 фактора, оказывающих влияние на соразмерную плату за сервитут.

В соответствии со ст. 209 ГК РФ собственнику принадлежат права владения, пользования и распоряжения своим имуществом. Собственник вправе по своему усмотрению совершать в отношении принадлежащего ему имущества любые действия, не противоречащие закону и иным правовым актам и не нарушающие права и охраняемые законом интересы других лиц, в том числе отчуждать свое имущество в собственность другим лицам, передавать им, оставаясь собственником, права владения, пользования и распоряжения имуществом, отдавать имущество в залог и обременять его другими способами, распоряжаться им иным образом.

В соответствии со ст. 274 ГК РФ собственник недвижимого имущества (земельного участка, другой недвижимости) вправе требовать от собственника соседнего земельного участка, а в необходимых случаях и от собственника другого земельного участка (соседнего участка) предоставления права ограниченного пользования соседним участком (сервитута). Обременение земельного участка сервитутом не лишает собственника участка прав владения, пользования и распоряжения этим участком.

Сервитут - право лиц (лиц) на определенный срок или бессрочно пользоваться чужим земельным участком или иным объектом недвижимости в пределах, ограниченных соглашением либо нормативным правовым актом, которое устанавливается в интересах собственников земельных участков, обладателей права постоянного (бессрочного) пользования, обладателей права пожизненного наследуемого владения на земельные участки, собственников иных объектов недвижимости либо в интересах государства, местного самоуправления или местного населения.

Сервитут является обременением (ограничением) прав собственника земельного участка или иного объекта недвижимости, в отношении которого сервитут установлен. В результате установления данного обременения собственнику могут быть причинены убытки.

Плата за сервитут должна быть соразмерна убыткам, которые причинены собственнику земельного участка или иного объекта недвижимости, обремененного сервитутом, в связи с ограничением его прав в результате установления сервитута.

Перечень факторов, учитываемых при определении величины соразмерной платы за сервитут:
- доля земельного участка, занятая сервитутом, в общей площади земельного участка;
- степень ограничения пользования земельным участком в результате установления сервитута;
- интенсивность использования сервитута;
- степень влияния сервитута на распоряжение земельным участком (отчуждение земельного участка или совершение с ним сделок иного рода).

Оценщиками определен дискретный диапазон изменения значений факторов (от 0% до 100% с шагом 25%), веса факторов установлены равновеликими.

Оценка уровня убытка по каждому фактору осуществляется оценщиком экспертным методом. Далее

12 http://legalquest.ru/zemelnoe-pravo/ogranicheniya-oborotosposobnosti-zemelnyx-uchastkov.html
13 http://www.ocenchik.ru/docs/1301-sorazmernaya-plata-za-servitu

был проведен анализ значений указанных ниже факторов для оцениваемого земельного участка. Данные приведены в таблице:

Таблица 9.2-19 Расчет корректировки на зоны общего пользования

Факторы убытка/ Уровень убытка	Низкий	Умеренный	Средний	Повышенный	Высокий
	0,00%	25,00%	50,00%	75,00%	100,00%
Доля объекта недвижимого имущества, занятая сервитутом	Незначительная по отношению к общей площади объекта недвижимого имущества	Ниже среднего, менее половины площади объекта недвижимого имущества	Практически половина площади объекта недвижимого имущества	Выше среднего, более половины площади объекта недвижимого имущества	**Значительная, практически вся (или вся) площадь объекта недвижимого имущества**
Степень ограничения пользования	Незначительная, практически не составляет препятствий для использования собственником	Ниже среднего, составляет незначительные препятствия для использования собственником объекта недвижимого имущества	Среднее, собственник теряет возможность использовать объект недвижимого имущества таким же образом, как до установления сервитута, но имеет возможность использовать объект иным способом	Выше среднего, составляет значительные препятствия для использования собственником объекта недвижимого имущества	**Значительная, собственник практически теряет возможность использовать объекта недвижимого имущества**
Интенсивность использования сервитута	Низкая, ограничения, связанные с с сервитутом, возникают очень редко	Ниже среднего, ограничения, связанные с сервитутом, возникают достаточно редко	Средняя, сервитут используется со средней степенью интенсивности	Выше среднего, ограничения, связанные с сервитутом, возникают достаточно часто	**Высокая, сервитут используется интенсивно, постоянно**
Степень влияния на распоряжение земельным участком	**Низкая, сервитут практически не создает ограничений при отчуждении земельного участка или при совершении сделок с ним. Наличие сервитута не воспринимается участниками рынка, как значительное**	Ниже среднего. Наличие сервитута воспринимается участниками рынка как незначительное ограничении при совершении сделок	Средняя, сервитут влияет на распоряжение объектом недвижимого имущества	Выше среднего. Наличие сервитута воспринимается участниками рынка как значительное ограничении при совершении сделок	Высокая, сервитут практически препятствует совершению сделок с объектом недвижимого имущества. Наличие сервитута воспринимается участниками рынка как значительный фактор
Количество наблюдений	1	0	0	0	3
Взвешенный итог	0,00%	0,00%	0,00%	0,00%	300,00%
Итого	300,00%				
Количество факторов	4				
Итоговое значение доли стоимости, приходящейся на убытки в следствие установления сервитута	**75,00%**				

Источник: рассчитано Оценщиком

Для факторов: *доля земельного участка, занятая сервитутом, в общей площади земельного участка; степень ограничения пользования земельным участком в результате установления сервитута и интенсивность использования сервитута* – «высокий уровень убытков», так как земельные участки всей площадью под строительство дома невозможно использовать, а использование их под дорогу будет постоянным и достаточно интенсивным;

Для фактора: *степень влияния сервитута на распоряжение земельным участком (отчуждение земельного участка или совершение с ним сделок иного рода)* – «низкий уровень убытков», так как земельные участки возможно отчуждать и совершать сделки с ними.

Таким образом, доля стоимости, приходящейся на убытки вследствие установления сервитута равна 75%.

Внесение весовых коэффициентов

Согласно требованиям ФСО, необходимо производить обоснование всех расчетов и результатов в отчете об оценке.

Необходимо рассчитать параметр, обратный удельному весу суммы корректировок по каждому аналогу в общей сумме корректировок аналогов (чем больше удельный вес, тем меньше весовой коэффициент и наоборот). Производить расчет предлагается по следующей формуле:

$$K = \frac{(|S_A|+1)/(|S_{1...n}|+1)}{(|S_A|+1)/(|S_1|+1)+(|S_A|+1)/(|S_2|+1)+\ldots+(|S_A|+1)/(|S_n|+1)}$$ где,

К – искомый весовой коэффициент;

n –номер аналога

S_A - сумма корректировок по всем аналогам;

$S_{1...n}$ - сумма корректировок аналога, для которого производится расчет;

S_1 - сумма корректировок 1 –го аналога;

S_2 - сумма корректировок 2-го аналога;

S_n - сумма корректировок n-го аналога.

Данную формулу можно упростить, умножив числитель и знаменатель на $1/^{(|S_A|+1)}$, в результате получим

$$K = \frac{1/(|S_{1...n}|+1)}{1/(|S_1|+1)+1/(|S_2|+1)+\ldots+1/(|S_n|+1)}$$

Очевидно, что зависимость веса от суммы корректировок не линейная, иначе распределение весов было бы гораздо проще по прямой пропорции.

Таким образом, оценщик для расчета удельных весов использует последнюю формулу для дальнейших расчетов удельной стоимости сотки земельного участка.

Таблица 9.2-20 Расчет корректировки на зоны общего пользования

№ п/п	Объект права	Кадастровый номер	Площадь, сот.	Стоимость за 1 сотку, руб.	Стоимость участка (округленно), руб.
1.	Земельный участок, категория земель: земли сельскохозяйственного назначения, разрешенное использование: для дачного строительства с правом возведения жилого дома с правом регистрации проживания в нем	50:23:0000000:160259	21,82	4 533	99 000

Определение стоимости объектов оценки расположенных в Клинском районе

Сравнительный анализ объекта оценки и каждого объекта-аналога по всем элементам сравнения

Таблица 9.2-21 Характеристики сопоставимых объектов, используемых для расчета стоимости земельного участка для дачного строительства расположенного в Клинском районе

Характеристики	Объект оценки	Объект-аналог №1	Объект-аналог №2	Объект-аналог №3
Источник информации		https://www.cian.ru/sale/suburban/219224896/	https://www.domofond.ru/uchastokzemli-na-prodazhu-klin-2707376786	https://volokolamsk.cian.ru/sale/suburban/207059419/
Контакт		995 501-71-17	905 561 62 34	977 941-48-23
Местоположение	Московская область, Клинский район, с.п. Петровское, д. Дятлово	Московская область, Клин городской округ, Тиликтино деревня	Московская область, Клин городской округ, Василево деревня	Московская область, Волоколамский район, Теряево село, Теряевская ул., 37А
Направление/шоссе	Северо-западное	Северо-западное	Северо-западное	Северо-западное
Удаленность от МКАД	100	100,00	75,00	95,00
Категория земли	Земли сельскохозяйственного назначения	Земля сельскохозяйственного назначения	Земля сельскохозяйственного назначения	Земля сельскохозяйственного назначения

Характеристики	Объект оценки	Объект-аналог №1	Объект-аналог №2	Объект-аналог №3
Разрешенное использование	Дачное строительство	Для дачного строительства	Для дачного строительства	Для дачного строительства
Передаваемые права	Собственность	Собственность	Собственность	Собственность
Площадь участка, сотка	9 228,47	2000,00	1515,00	2500,00
Инженерные коммуникации	Есть возможность подключения	Есть возможность подключения	Есть возможность подключения	Есть возможность подключения
Подъездные пути	Имеются	Имеются	Имеются	Имеются
Стоимость предложения за 1 сотку, руб.		7 500	8 251	10 000

Источник: составлено Оценщиком

Таблица 9.2-22 Расчет стоимости 1 сотки земельного участка с кадастровым номером 50:03:0070280:22 расположенный в Клинском районе

Элементы сравнения	Ед. срав.	Объект оценки	Объект-аналог №1	Объект-аналог №2	Объект-аналог №3
Цена продажи (предложения)	руб./сот.		7 500	8 251	10 000
Общая площадь	сот.		2 000,00	1 515,00	2 500,00
Передаваемые имущественные права, ограничения (обременения) этих прав					
Качество прав		Собственность	Собственность	Собственность	Собственность
Корректировка	%		0,00%	0,00%	0,00%
Скорректированная цена			7 500	8 251	10 000
Обременения		Доверительное управление	Не выявлены	Не выявлены	Не выявлены
Корректировка	%		0,00%	0,00%	0,00%
Скорректированная цена	руб./сот.		7 500	8 251	10 000
Условия финансирования состоявшейся или предполагаемой сделки					
Нетипичные условия финансирования		Отсутствуют	Отсутствуют	Отсутствуют	Отсутствуют
Корректировка	%		0,00%	0,00%	0,00%
Скорректированная цена	руб./сот.		7 500	8 251	10 000
Условия продажи					
Особые условия продажи		Отсутствуют	Отсутствуют	Отсутствуют	Отсутствуют
Корректировка	%		0,00%	0,00%	0,00%
Скорректированная цена	руб./сот.		7 500	8 251	10 000
Условия рынка					
Время продажи			Актуально на дату оценки	Актуально на дату оценки	Актуально на дату оценки
Корректировка	%		0,00%	0,00%	0,00%
Скорректированная цена	руб./сот.		7 500	8 251	10 000
Наличие торга			Торг предусмотрен	Торг предусмотрен	Торг предусмотрен
Корректировка	%		-14,90%	-14,90%	-14,90%
Скорректированная цена	руб./сот.		6 383	7 022	8 510
Местоположение и окружение объекта					
Место нахождения		Московская область, Клинский район, с.п. Петровское, д. Дятлово	Московская область, Клинский район, д. Горки	Московская область, Клин городской округ, Жестоки деревня	Московская область, Волоколамский городской округ, Теряевское с/пос
Направление		Северо-западное	Северо-западное	Северо-западное	Северо-западное
Корректировка	%		0,00%	0,00%	0,00%
Скорректированная цена	руб./сот.		6 383	7 022	8 510
Удаленность от МКАД	км	100	100	75	95
Корректировка	%		0,0%	-18,1%	-3,5%
Скорректированная цена	руб./сот.		6 383	5 751	8 212

Элементы сравнения	Ед. срав.	Объект оценки	Объект-аналог №1	Объект-аналог №2	Объект-аналог №3
Использование или зонирование					
Категория земли		Земли сельскохозяйственного назначения	Земля сельскохозяйственного назначения	Земля сельскохозяйственного назначения	Земля сельскохозяйственного назначения
Корректировка	%		0,00%	0,00%	0,00%
Скорректированная цена	руб./сот.		6 383	5 751	8 212
Вид разрешенного использования		Дачное строительство	Для дачного строительства	Для дачного строительства	Для дачного строительства
Корректировка	%		0,00%	0,00%	0,00%
Скорректированная цена	руб./сот.		6 383	5 751	8 212
Физические характеристики					
Площадь земельного участка	сот.	9 228,47	2 000,00	1 515,00	2 500,00
Корректировка	%		-23,83%	-27,50%	-20,74%
Скорректированная цена	руб./сот.		4 862	4 169	6 509
Экономические характеристики					
Доступные инженерные коммуникации		Есть возможность подключения	Есть возможность подключения	Есть возможность подключения	Есть возможность подключения
Корректировка	%		0,00%	0,00%	0,00%
Скорректированная цена	руб./сот.		4 862	4 169	6 509
Качество подъездных путей		Имеются	Имеются	Имеются	Имеются
Корректировка	%		0,00%	0,00%	0,00%
Скорректированная цена	руб./сот.		4 862	4 169	6 509
Выводы					
Общая чистая коррекция	**%**		23,83%	45,60%	24,24%
Весовой коэффициент			0,35	0,30	0,35
Удельная стоимость за 1 сотку	**руб./сот.**	**5 231**			

Источник: составлено Оценщиком

Комментарии к расчетным таблицам:

Условия сделки (корректировка на торг, уторгование).

Возможное значение корректировки на торг для участков приведены в справочнике «Справочнике оценщика недвижимости 2020. Земельные участки. Часть 2», Нижний Новгород, 2020 год. Согласно данным справочника корректировка на торг для земельных участков имеет следующие значения:

Диапазон корректировок на уторгование для земельных участков

Класс объектов	Активный рынок		
	Среднее	Расширенный интервал	
Цены предложений объектов			
1. Земельные участки под индустриальную застройку	13,3%	9,8%	16,7%
2. Земельные участки под офисно-торговую застройку	11,5%	8,2%	14,7%
3. Земельные участки сельскохозяйственного назначения	17,6%	13,0%	22,2%
4.1. Земельные участки под МЖС	11,9%	9,3%	14,4%
4.2. Земельные участки под ИЖС	11,5%	8,1%	14,9%
5. Земельные участки под объекты рекреации	16,1%	12,0%	20,3%
6. Земельные участки под объекты придорожного сервиса	14,4%	10,5%	18,3%

В связи с ухудшением экономической ситуацией, снижение цен на энергоресурсы, с распространением пандемии короновирусной инфекции и снижением покупательского спроса, а так же учитывая размеры земельного участка корректировка на торг принята в размере максимального значения диапазона для земельных участков под жилищного строительство (-14,9%).

Корректировка на удаление от МКАД

Возможное значение корректировки на удаление от МКАД приведены в справочнике «Справочнике оценщика недвижимости 2020. Земельные участки. Часть 1», Нижний Новгород, 2020 год. Согласно данным справочника зависимость цены от удаления от МКАД имеет следующий вид:

График зависимости стоимости земельных участков, расположенных в Московской области, от расстояния до МКАД (в километрах)

Корректировка рассчитывалась по формуле К=5,066*Х^-0,692

Таблица 9.2-23 Расчет корректировки на удаленность от МКАД для участка под сельхоз производство

Параметр	Объект оценки	Объект-аналог 1	Объект-аналог 2	Объект-аналог 3
Удаленность от МКАД, км.	100	100	75	95
Модельная корректировка	0,20925	0,20925	0,25534	0,21681
Корректировка		0,0%	-18,1%	-3,5%

Корректировки на площадь для участков под дачное строительство

Возможное значение корректировки на площадь для участков под дачное строительство приведены в справочнике «Справочнике оценщика недвижимости 2020. Земельные участки. Часть 2», Нижний Новгород, 2020 год. Согласно данным справочника зависимость цены от площади имеет следующе значение:

Зависимость цены от площади для участков под дачное строительство

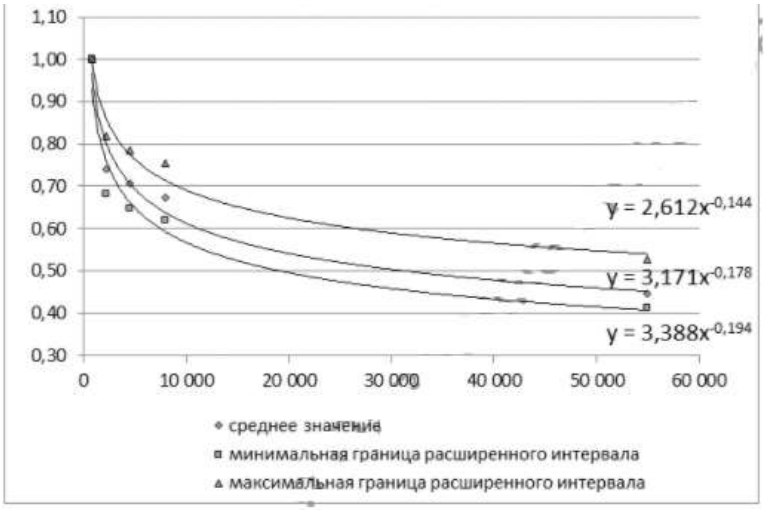

Таблица 9.2-24 Расчет корректировки на площадь для участка расположенного в Клинском районе

Параметр	Объект оценки	Объект-аналог №1	Объект-аналог №2	Объект-аналог №3
Площадь сот.	9 228,47	2 000,00	1 515,00	2 500,00
Площадь кв.м.	922 847	200 000	151 500	250 000
Коэффициент корректировки	0,27504	0,36109	0,37939	0,34703
Корректировка		-23,83%	-27,50%	-20,74%

Источник: составлено Оценщиком

Внесение весовых коэффициентов

Согласно требованиям ФСО, необходимо производить обоснование всех расчетов и результатов в отчете об оценке.

Необходимо рассчитать параметр, обратный удельному весу суммы корректировок по каждому аналогу в общей сумме корректировок аналогов (чем больше удельный вес, тем меньше весовой коэффициент и наоборот). Производить расчет предлагается по следующей формуле:

$$K = \frac{(|S_A|+1)/(|S_{1...n}|+1)}{(|S_A|+1)/(|S_1|+1)+(|S_A|+1)/(|S_2|+1)+\ldots+(|S_A|+1)/(|S_n|+1)}$$ где,

К – искомый весовой коэффициент;

n –номер аналога

S_A - сумма корректировок по всем аналогам;

$S_{1...n}$ - сумма корректировок аналога, для которого производится расчет;

S_1 - сумма корректировок 1 –го аналога;

S_2 - сумма корректировок 2-го аналога;

S_n - сумма корректировок n-го аналога.

Данную формулу можно упростить, умножив числитель и знаменатель на $1/^{(|S_A|+1)}$, в результате получим

$$K = \frac{1/(|S_{1...n}|+1)}{1/(|S_1|+1)+1/(|S_2|+1)+\ldots+1/(|S_n|+1)}$$

Очевидно, что зависимость веса от суммы корректировок не линейная, иначе распределение весов было бы гораздо проще по прямой пропорции.

Таким образом, оценщик для расчета удельных весов использует последнюю формулу для дальнейших расчетов удельной стоимости сотки земельного участка.

Таблица 9.2-25 Итоговый расчет стоимости земельного участка с кадастровым номером 50:03:0070280:22 расположенного в Клинском районе

№ п/п	Объект оценки	Кадастровый номер	Площадь, сот.	Скорректированная цена за 1 сотку, руб.	Рыночная (справедливая) стоимость, руб.
53.	Земельный участок. Категория земли - земли сельскохозяйственного назначения. Разрешенное использование - Для дачного строительства	50:03:0070280:22	9 228,47	5 231	48 274 100
	Итого				**48 274 100**

Источник: составлено Оценщиком

10. СОГЛАСОВАНИЕ РЕЗУЛЬТАТОВ ОЦЕНКИ

Согласно п. 25 ФСО № 1, в случае использования нескольких подходов к оценке, а также использования в рамках какого-либо из подходов к оценке нескольких методов оценки, выполняется предварительное согласование их результатов с целью получения промежуточного результата полученного при применении подхода. При согласовании существенно отличающихся от промежуточных результатов оценки, полученных различными подходами или методами, в Отчете необходимо отразить проведенный анализ и установленную причину расхождений. Существенным признается такое отличие, при котором результат, полученный при применении одного подхода (метода), находится вне границ указанного Оценщиком диапазона стоимости, полученной при применении другого подхода (методов) (при наличии).

При согласовании результатов, в рамках применения каждого подхода Оценщик должен привести в Отчете об оценке описание процедуры соответствующего согласования. Если при согласовании используется взвешивание результатов, полученных при применении различных подходов к оценке, а также использовании разных методов в рамках применения каждого подхода, оценщик должен обосновать выбор использованных весов, присваиваемых результатам, полученным при применении различных подходов к оценке, а также использовании разных методов в рамках применения каждого подхода.

В рамках настоящего Отчета Оценщиком для определения стоимости объекта оценки был использован один подход – сравнительный, в связи с высоким соответствием данного подхода рыночным тенденциям, согласование не требуется.

Таблица 10-1 Результаты оценки различными подходами

Объект оценки	Результаты оценки, полученные при применении различных подходов к оценке		
	Затратный подход, руб.	Сравнительный подход, руб.	Доходный подход, руб.
Земельные участки (59 ед.) расположенные в Раменском, Орехово-Зуевском и Клинском районах Московской области, входящие в состав активов Закрытого паевого инвестиционного фонда недвижимости «РВМ - Подмосковный»	Не применялся	459 624 800	Не применялся

10.1. ИТОГОВАЯ ВЕЛИЧИНА СТОИМОСТИ ОБЪЕКТА ОЦЕНКИ

На основании предоставленной информации, выполненного анализа и расчетов рекомендуемая нами итоговая величина рыночной (справедливой) стоимости объекта оценки, с необходимыми допущениями и ограничениями составляет:

459 624 800 (Четыреста пятьдесят девять миллионов шестьсот двадцать четыре тысячи восемьсот) рублей, без учета НДС[14],

в том числе:

№ п/п	Объект оценки	Кадастровый номер	Площадь, кв.м.	Рыночная (справедливая) стоимость, руб.
1	Земельный участок. Категория земли - земли сельскохозяйственного назначения. Разрешенное использование - Для дачного строительства	50:23:0010378:0010	91 670	7 556 400
2	Земельный участок. Категория земли - земли сельскохозяйственного назначения. Разрешенное использование - Для дачного строительства	50:23:0010378:0020	387 392	24 707 900
3	Земельный участок. Категория земли - земли сельскохозяйственного назначения. Разрешенное использование - Для дачного строительства	50:23:0010378:187	29 542	2 978 700
4	Земельный участок. Категория земли - земли сельскохозяйственного назначения. Разрешенное использование - Для дачного строительства	50:23:0010378:189	29 797	3 000 000
5	Земельный участок. Категория земли - земли сельскохозяйственного назначения. Разрешенное использование - Для дачного строительства	50:23:0010378:188	27 396	2 799 900
6	Земельный участок. Категория земли - земли сельскохозяйственного назначения. Разрешенное использование - Для дачного строительства	50:23:0010378:192	15 822	1 783 100

14 В соответствии с подпунктом 6 пункта 2 статьи 146 главы 21 «Налог на добавленную стоимость» Налогового кодекса Российской Федерации операции по реализации земельных участков (долей в них) не облагаются налогом на добавленную стоимость.

№ п/п	Объект оценки	Кадастровый номер	Площадь, кв.м.	Рыночная (справедливая) стоимость, руб.
7	Земельный участок. Категория земли - земли сельскохозяйственного назначения. Разрешенное использование - Для дачного строительства	50:23:0010378:557	27 606	2 817 700
8	Земельный участок. Категория земли - земли сельскохозяйственного назначения. Разрешенное использование - Для дачного строительства	50:23:0010378:564	27 606	2 817 700
9	Земельный участок. Категория земли - земли сельскохозяйственного назначения. Разрешенное использование - Для дачного строительства	50:23:0010378:567	27 829	2 836 100
10	Земельный участок. Категория земли - земли сельскохозяйственного назначения. Разрешенное использование - Для дачного строительства	50:23:0010378:565	27 606	2 817 700
11	Земельный участок. Категория земли - земли сельскохозяйственного назначения. Разрешенное использование - Для дачного строительства	50:23:0010378:566	27 606	2 817 700
12	Земельный участок. Категория земли - земли сельскохозяйственного назначения. Разрешенное использование - Для дачного строительства	50:23:0010378:558	27 558	2 813 400
13	Земельный участок. Категория земли - земли сельскохозяйственного назначения. Разрешенное использование - Для дачного строительства	50:23:0010378:559	26 898	2 757 900
14	Земельный участок. Категория земли - земли сельскохозяйственного назначения. Разрешенное использование - Для дачного строительства	50:23:0010367:6	26 763	2 746 700
15	Земельный участок. Категория земли - земли сельскохозяйственного назначения. Разрешенное использование - Для дачного строительства	50:23:0010378:560	27 605	2 817 600
16	Земельный участок. Категория земли - земли сельскохозяйственного назначения. Разрешенное использование - Для дачного строительства	50:23:0010378:561	26 605	2 733 400
17	Земельный участок. Категория земли - земли сельскохозяйственного назначения. Разрешенное использование - Для дачного строительства	50:23:0010378:562	27 606	2 817 700
18	Земельный участок. Категория земли - земли сельскохозяйственного назначения. Разрешенное использование - Для дачного строительства	50:23:0010378:563	27 605	2 817 600
19	Земельный участок. Категория земли - земли сельскохозяйственного назначения. Разрешенное использование - Для дачного строительства	50:23:0020459:22	29 600	2 636 800
20	Земельный участок. Категория земли - земли сельскохозяйственного назначения. Разрешенное использование - Для дачного строительства	50:23:0020379:0020	120 983	8 839 000
21	Земельный участок. Категория земли - земли сельскохозяйственного назначения. Разрешенное использование - Для дачного строительства	50:23:0020379:0008	94 600	7 220 800
22	Земельный участок. Категория земли - земли сельскохозяйственного назначения. Разрешенное использование - Для дачного строительства	50:23:0020379:0007	129 700	9 359 200
23	Земельный участок. Категория земли - земли сельскохозяйственного назначения. Разрешенное использование - Для дачного строительства	50:23:0020393:0013	620 376	34 344 000
24	Земельный участок. Категория земли - земли сельскохозяйственного назначения. Разрешенное использование - Для дачного строительства	50:23:0020379:0009	271 500	17 175 100
25	Земельный участок. Категория земли - земли сельскохозяйственного назначения. Разрешенное использование - Для дачного строительства	50:23:0020379:0019	16 664	1 732 600
26	Земельный участок. Категория земли - земли сельскохозяйственного назначения. Разрешенное использование - Для дачного строительства	50:23:0020379:0014	23 119	2 267 700
27	Земельный участок. Категория земли - земли сельскохозяйственного назначения. Разрешенное использование - Для дачного строительства	50:23:0020379:0005	77 300	6 116 000
28	Земельный участок. Категория земли - земли сельскохозяйственного назначения. Разрешенное использование - Для дачного строительства	50:23:0020379:0013	226 298	14 788 600
29	Земельный участок. Категория земли - земли сельскохозяйственного назначения. Разрешенное использование - Для дачного строительства	50:23:0020462:0005	908 498	42 926 500
30	Земельный участок. Категория земли - земли сельскохозяйственного назначения. Разрешенное использование - Для дачного строительства	50:23:0000000:160253	96 844	7 361 100

№ п/п	Объект оценки	Кадастровый номер	Площадь, кв.м.	Рыночная (справедливая) стоимость, руб.
31	Земельный участок. Категория земли - земли сельскохозяйственного назначения. Разрешенное использование - Для дачного строительства	50:23:0000000:160254	210 902	13 957 500
32	Земельный участок. Категория земли - земли сельскохозяйственного назначения. Разрешенное использование - Для дачного строительства	50:23:0000000:160257	824 078	42 786 100
33	Земельный участок. Категория земли - земли сельскохозяйственного назначения. Разрешенное использование - Для дачного строительства	50:23:0000000:160255	211 473	13 986 800
34	Земельный участок. Категория земли - земли сельскохозяйственного назначения. Разрешенное использование - Для дачного строительства	50:23:0000000:161240	230 295	15 876 500
35	Земельный участок. Категория земли - земли сельскохозяйственного назначения. Разрешенное использование - Для дачного строительства	50:23:0000000:161241	263 061	17 709 300
36	Земельный участок. Категория земли - земли сельскохозяйственного назначения. Разрешенное использование - Для дачного строительства	50:23:0020393:1894	301 329	19 800 300
37	Земельный участок. Категория земли - земли сельскохозяйственного назначения. Разрешенное использование - Для дачного строительства	50:23:0010358:120	29 152	2 540 600
38	Земельный участок. Категория земли - земли сельскохозяйственного назначения. Разрешенное использование - Для дачного строительства	50:23:0010358:122	28 975	2 527 800
39	Земельный участок. Категория земли - земли сельскохозяйственного назначения. Разрешенное использование - Для дачного строительства	50:23:0010358:121	29 826	2 588 600
40	Земельный участок. Категория земли - земли сельскохозяйственного назначения. Разрешенное использование - Для дачного строительства	50:23:0010358:128	29 614	2 573 500
41	Земельный участок. Категория земли - земли сельскохозяйственного назначения. Разрешенное использование - Для дачного строительства	50:23:0010371:23	29 830	2 588 900
42	Земельный участок. Категория земли - земли сельскохозяйственного назначения. Разрешенное использование - Для дачного строительства	50:23:0010371:26	29 917	2 595 300
43	Земельный участок. Категория земли - земли сельскохозяйственного назначения. Разрешенное использование - Для дачного строительства	50:23:0010371:27	29 491	2 564 800
44	Земельный участок. Категория земли - земли сельскохозяйственного назначения. Разрешенное использование - Для дачного строительства	50:23:0010371:22	29 143	2 539 800
45	Земельный участок. Категория земли - земли сельскохозяйственного назначения. Разрешенное использование - Для дачного строительства	50:23:0010371:17	29 713	2 580 600
46	Земельный участок. Категория земли - земли сельскохозяйственного назначения. Разрешенное использование - Для дачного строительства	50:23:0000000:160259	2 182	99 000
47	Земельный участок. Категория земли - земли сельскохозяйственного назначения. Разрешенное использование - Для дачного строительства	50:03:0070280:22	922 847	48 274 100
48	Земельный участок. Категория земли - земли сельскохозяйственного назначения. Разрешенное использование - для сельскохозяйственного производства	50:23:0020394:0005	70 400	2 573 100
49	Земельный участок. Категория земли - земли сельскохозяйственного назначения. Разрешенное использование - для сельскохозяйственного производства	50:23:0020394:0006	119 158	3 964 400
50	Земельный участок. Категория земли - земли сельскохозяйственного назначения. Разрешенное использование - для сельскохозяйственного производства	50:23:0020394:9	21 109	771 500
51	Земельный участок. Категория земли - земли сельскохозяйственного назначения. Разрешенное использование - для сельскохозяйственного производства	50:23:0020394:19	28 283	1 033 700
52	Земельный участок. Категория земли - земли сельскохозяйственного назначения. Разрешенное использование - для сельскохозяйственного производства	50:23:0020394:15	23 096	844 200

№ п/п	Объект оценки	Кадастровый номер	Площадь, кв.м.	Рыночная (справедливая) стоимость, руб.
53	Земельный участок. Категория земли - земли сельскохозяйственного назначения. Разрешенное использование - для сельскохозяйственного производства	50:23:0020394:14	27 622	1 009 600
54	Земельный участок. Категория земли - земли сельскохозяйственного назначения. Разрешенное использование - для сельскохозяйственного производства	50:23:0020394:13	21 157	773 300
55	Земельный участок. Категория земли - земли сельскохозяйственного назначения. Разрешенное использование - для сельскохозяйственного производства	50:23:0010367:10	29 835	1 125 400
56	Земельный участок. Категория земли - земли сельскохозяйственного назначения. Разрешенное использование - для сельскохозяйственного производства	50:23:0010367:7	20 483	772 600
57	Земельный участок. Категория земли - земли сельскохозяйственного назначения. Разрешенное использование - для сельскохозяйственного производства	50:23:0010367:9	20 189	761 500
58	Земельный участок. Категория земли - земли сельскохозяйственного назначения. Разрешенное использование - для сельскохозяйственного производства	50:23:0010378:568	27 606	1 041 300
59	Земельный участок. Категория земли - земли сельскохозяйственного назначения. Разрешенное использование - для сельскохозяйственного производства	50:24:0060416:10	2 706 422	18 160 100
	Итого			**459 624 800**

Оценщик, Делов А.И.

Границы интервала стоимости объекта оценки

Согласно данным статьи «Практические рекомендации по определению возможных границ интервала итоговой стоимости» НП «СРОО «Экспертный совет», под ред. Ильина М.О, Лебединского В.И.[15] на интервал итоговой стоимости объекта оценки влияет три критерия:

Таблица 10.1-1 Интервал итоговой стоимости объекта оценки

Характеристика		Оборачиваемость объектов (частота сделок)		
		низкая (крупные объекты коммерческой недвижимости, объекты с уникальными характеристиками)	средняя (коммерческая недвижимость среднего масштаба)	высокая (стандартные квартиры и коммерческие объекты малого масштаба)
Развитость рынка	низкая (депрессивные регионы; объекты на значительном удалении от региональных центров)	+/- 30%	+/- 20%	+/- 15%
	средняя (региональные центры)	+/- 25%	+/- 15%	+/- 10%
	высокая (города - миллионники, крупные городские агломерации)	+/- 20%	+/- 10%	+/- 5%

Дополнительным критерием является качество (детализация) информации, использованной при проведении оценки.

На основе имитационного моделирования влияние качества (детализации) информации можно оценить в размере 0,9 – 1,1 от диапазона стоимости, указанного в таблице выше, поскольку развитость рынка земли можно охарактеризовать как высокую, а оборачиваемость объектов подобной площади (большие по площади объекты являются менее ликвидными) как среднюю.

Итоговый интервал определяется по следующей формуле:

$$i = i1,2 * k3, \text{ где:}$$

i – итоговый интервал стоимости;

i 1,2 – интервал стоимости по критерию 1 и 2 (развитость рынка, оборачиваемость объектов);

k3 – значение критерия 3 (0,9; 1,0 или 1,1).

Итоговая взаимосвязь указанных критериев и диапазона стоимости объектов недвижимости может быть представлена в виде трехмерной матрицы:

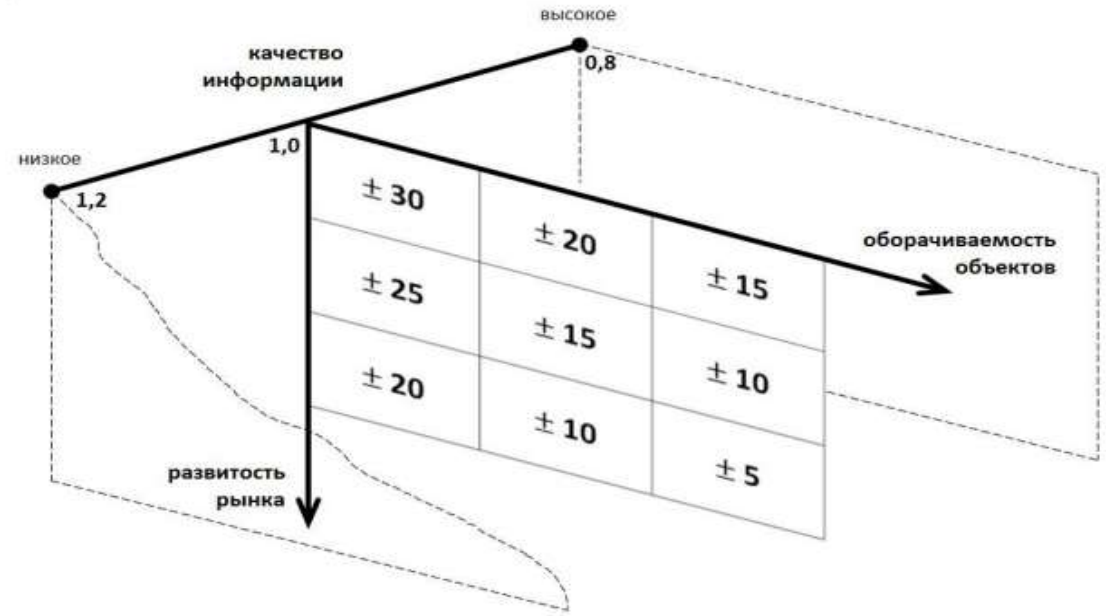

В условиях пандемии имеет место значительное расширение границ диапазонов и интервалов, в которых могут лежать результаты оценки. Как минимум, можно говорить о сдвижке на одну ступень: оборачиваемость высокая –> оборачиваемость средняя; средняя развитость рынка -> низкая

15 https://srosovet.ru/content/editor/Vozmozhnye-granicy-intervala-itogovoj-stoimosti_statya.pdf

развитость.

Учитывая месторасположение, вид и площадь оцениваемой недвижимости для дачного строительства, оборачиваемость принимается на среднем уровне, развитость рынка – средняя. Диапазон рыночной стоимости по двум критериям соответствует значению +/- 15%. Качество и детализация информации оценщиком принимается на уровне 1,2.

Следовательно, возможные границы интервала, в котором, по мнению Оценщика, находится рыночная стоимость оцениваемых объектов, составляет +/- 18%.

Возможные границы интервала, в котором, по мнению Оценщика, находится рыночная стоимость оцениваемых объектов, составляют:

Таблица 10.1-2 Возможные границы интервала стоимости

№ п/п	Объект оценки	Кадастровый номер	Площадь, кв.м.	Нижняя граница стоимости, руб.	Рыночная (справедливая) стоимость, руб.	Верхняя граница стоимости, руб.
1	Земельный участок. Категория земли - земли сельскохозяйственного назначения. Разрешенное использование - Для дачного строительства	50:23:0010378:0010	91 670	6 045 120	7 556 400	9 067 680
2	Земельный участок. Категория земли - земли сельскохозяйственного назначения. Разрешенное использование - Для дачного строительства	50:23:0010378:0020	387 392	19 766 320	24 707 900	29 649 480
3	Земельный участок. Категория земли - земли сельскохозяйственного назначения. Разрешенное использование - Для дачного строительства	50:23:0010378:187	29 542	2 382 960	2 978 700	3 574 440
4	Земельный участок. Категория земли - земли сельскохозяйственного назначения. Разрешенное использование - Для дачного строительства	50:23:0010378:189	29 797	2 400 000	3 000 000	3 600 000
5	Земельный участок. Категория земли - земли сельскохозяйственного назначения. Разрешенное использование - Для дачного строительства	50:23:0010378:188	27 396	2 239 920	2 799 900	3 359 880
6	Земельный участок. Категория земли - земли сельскохозяйственного назначения. Разрешенное использование - Для дачного строительства	50:23:0010378:192	15 822	1 426 480	1 783 100	2 139 720
7	Земельный участок. Категория земли - земли сельскохозяйственного назначения. Разрешенное использование - Для дачного строительства	50:23:0010378:557	27 606	2 254 160	2 817 700	3 381 240
8	Земельный участок. Категория земли - земли сельскохозяйственного назначения. Разрешенное использование - Для дачного строительства	50:23:0010378:564	27 606	2 254 160	2 817 700	3 381 240
9	Земельный участок. Категория земли - земли сельскохозяйственного назначения. Разрешенное использование - Для дачного строительства	50:23:0010378:567	27 829	2 268 880	2 836 100	3 403 320
10	Земельный участок. Категория земли - земли сельскохозяйственного назначения. Разрешенное использование - Для дачного строительства	50:23:0010378:565	27 606	2 254 160	2 817 700	3 381 240
11	Земельный участок. Категория земли - земли сельскохозяйственного назначения. Разрешенное использование - Для дачного строительства	50:23:0010378:566	27 606	2 254 160	2 817 700	3 381 240

№ п/п	Объект оценки	Кадастровый номер	Площадь, кв.м.	Нижняя граница стоимости, руб.	Рыночная (справедливая) стоимость, руб.	Верхняя граница стоимости, руб.
12	Земельный участок. Категория земли - земли сельскохозяйственного назначения. Разрешенное использование - Для дачного строительства	50:23:0010378:558	27 558	2 250 720	2 813 400	3 376 080
13	Земельный участок. Категория земли - земли сельскохозяйственного назначения. Разрешенное использование - Для дачного строительства	50:23:0010378:559	26 898	2 206 320	2 757 900	3 309 480
14	Земельный участок. Категория земли - земли сельскохозяйственного назначения. Разрешенное использование - Для дачного строительства	50:23:0010367:6	26 763	2 197 360	2 746 700	3 296 040
15	Земельный участок. Категория земли - земли сельскохозяйственного назначения. Разрешенное использование - Для дачного строительства	50:23:0010378:560	27 605	2 254 080	2 817 600	3 381 120
16	Земельный участок. Категория земли - земли сельскохозяйственного назначения. Разрешенное использование - Для дачного строительства	50:23:0010378:561	26 605	2 186 720	2 733 400	3 280 080
17	Земельный участок. Категория земли - земли сельскохозяйственного назначения. Разрешенное использование - Для дачного строительства	50:23:0010378:562	27 606	2 254 160	2 817 700	3 381 240
18	Земельный участок. Категория земли - земли сельскохозяйственного назначения. Разрешенное использование - Для дачного строительства	50:23:0010378:563	27 605	2 254 080	2 817 600	3 381 120
19	Земельный участок. Категория земли - земли сельскохозяйственного назначения. Разрешенное использование - Для дачного строительства	50:23:0020459:22	29 600	2 109 440	2 636 800	3 164 160
20	Земельный участок. Категория земли - земли сельскохозяйственного назначения. Разрешенное использование - Для дачного строительства	50:23:0020379:0020	120 983	7 071 200	8 839 000	10 606 800
21	Земельный участок. Категория земли - земли сельскохозяйственного назначения. Разрешенное использование - Для дачного строительства	50:23:0020379:0008	94 600	5 776 640	7 220 800	8 664 960
22	Земельный участок. Категория земли - земли сельскохозяйственного назначения. Разрешенное использование - Для дачного строительства	50:23:0020379:0007	129 700	7 487 360	9 359 200	11 231 040
23	Земельный участок. Категория земли - земли сельскохозяйственного назначения. Разрешенное использование - Для дачного строительства	50:23:0020393:0013	620 376	27 475 200	34 344 000	41 212 800
24	Земельный участок. Категория земли - земли сельскохозяйственного назначения. Разрешенное использование - Для дачного строительства	50:23:0020379:0009	271 500	13 740 080	17 175 100	20 610 120
25	Земельный участок. Категория земли - земли сельскохозяйственного назначения. Разрешенное использование - Для дачного строительства	50:23:0020379:0019	16 664	1 386 080	1 732 600	2 079 120

№ п/п	Объект оценки	Кадастровый номер	Площадь, кв.м.	Нижняя граница стоимости, руб.	Рыночная (справедливая) стоимость, руб.	Верхняя граница стоимости, руб.
26	Земельный участок. Категория земли - земли сельскохозяйственного назначения. Разрешенное использование - Для дачного строительства	50:23:0020379:0014	23 119	1 814 160	2 267 700	2 721 240
27	Земельный участок. Категория земли - земли сельскохозяйственного назначения. Разрешенное использование - Для дачного строительства	50:23:0020379:0005	77 300	4 892 800	6 116 000	7 339 200
28	Земельный участок. Категория земли - земли сельскохозяйственного назначения. Разрешенное использование - Для дачного строительства	50:23:0020379:0013	226 298	11 830 880	14 788 600	17 746 320
29	Земельный участок. Категория земли - земли сельскохозяйственного назначения. Разрешенное использование - Для дачного строительства	50:23:0020462:0005	908 498	34 341 200	42 926 500	51 511 800
30	Земельный участок. Категория земли - земли сельскохозяйственного назначения. Разрешенное использование - Для дачного строительства	50:23:0000000:160253	96 844	5 888 880	7 361 100	8 833 320
31	Земельный участок. Категория земли - земли сельскохозяйственного назначения. Разрешенное использование - Для дачного строительства	50:23:0000000:160254	210 902	11 166 000	13 957 500	16 749 000
32	Земельный участок. Категория земли - земли сельскохозяйственного назначения. Разрешенное использование - Для дачного строительства	50:23:0000000:160257	824 078	34 228 880	42 786 100	51 343 320
33	Земельный участок. Категория земли - земли сельскохозяйственного назначения. Разрешенное использование - Для дачного строительства	50:23:0000000:160255	211 473	11 189 440	13 986 800	16 784 160
34	Земельный участок. Категория земли - земли сельскохозяйственного назначения. Разрешенное использование - Для дачного строительства	50:23:0000000:161240	230 295	12 701 200	15 876 500	19 051 800
35	Земельный участок. Категория земли - земли сельскохозяйственного назначения. Разрешенное использование - Для дачного строительства	50:23:0000000:161241	263 061	14 167 440	17 709 300	21 251 160
36	Земельный участок. Категория земли - земли сельскохозяйственного назначения. Разрешенное использование - Для дачного строительства	50:23:0020393:1894	301 329	15 840 240	19 800 300	23 760 360
37	Земельный участок. Категория земли - земли сельскохозяйственного назначения. Разрешенное использование - Для дачного строительства	50:23:0010358:120	29 152	2 032 480	2 540 600	3 048 720
38	Земельный участок. Категория земли - земли сельскохозяйственного назначения. Разрешенное использование - Для дачного строительства	50:23:0010358:122	28 975	2 022 240	2 527 800	3 033 360
39	Земельный участок. Категория земли - земли сельскохозяйственного назначения. Разрешенное использование - Для дачного строительства	50:23:0010358:121	29 826	2 070 880	2 588 600	3 106 320

№ п/п	Объект оценки	Кадастровый номер	Площадь, кв.м.	Нижняя граница стоимости, руб.	Рыночная (справедливая) стоимость, руб.	Верхняя граница стоимости, руб.
40	Земельный участок. Категория земли - земли сельскохозяйственного назначения. Разрешенное использование - Для дачного строительства	50:23:0010358:128	29 614	2 058 800	2 573 500	3 088 200
41	Земельный участок. Категория земли - земли сельскохозяйственного назначения. Разрешенное использование - Для дачного строительства	50:23:0010371:23	29 830	2 071 120	2 588 900	3 106 680
42	Земельный участок. Категория земли - земли сельскохозяйственного назначения. Разрешенное использование - Для дачного строительства	50:23:0010371:26	29 917	2 076 240	2 595 300	3 114 360
43	Земельный участок. Категория земли - земли сельскохозяйственного назначения. Разрешенное использование - Для дачного строительства	50:23:0010371:27	29 491	2 051 840	2 564 800	3 077 760
44	Земельный участок. Категория земли - земли сельскохозяйственного назначения. Разрешенное использование - Для дачного строительства	50:23:0010371:22	29 143	2 031 840	2 539 800	3 047 760
45	Земельный участок. Категория земли - земли сельскохозяйственного назначения. Разрешенное использование - Для дачного строительства	50:23:0010371:17	29 713	2 064 480	2 580 600	3 096 720
46	Земельный участок. Категория земли - земли сельскохозяйственного назначения. Разрешенное использование - Для дачного строительства	50:23:0000000:160259	2 182	79 200	99 000	118 800
47	Земельный участок. Категория земли - земли сельскохозяйственного назначения. Разрешенное использование - Для дачного строительства	50:03:0070280:22	922 847	38 619 280	48 274 100	57 928 920
48	Земельный участок. Категория земли - земли сельскохозяйственного назначения. Разрешенное использование - для сельскохозяйственного производства	50:23:0020394:0005	70 400	2 058 480	2 573 100	3 087 720
49	Земельный участок. Категория земли - земли сельскохозяйственного назначения. Разрешенное использование - для сельскохозяйственного производства	50:23:0020394:0006	119 158	3 171 520	3 964 400	4 757 280
50	Земельный участок. Категория земли - земли сельскохозяйственного назначения. Разрешенное использование - для сельскохозяйственного производства	50:23:0020394:9	21 109	617 200	771 500	925 800
51	Земельный участок. Категория земли - земли сельскохозяйственного назначения. Разрешенное использование - для сельскохозяйственного производства	50:23:0020394:19	28 283	826 960	1 033 700	1 240 440
52	Земельный участок. Категория земли - земли сельскохозяйственного назначения. Разрешенное использование - для сельскохозяйственного производства	50:23:0020394:15	23 096	675 360	844 200	1 013 040

№ п/п	Объект оценки	Кадастровый номер	Площадь, кв.м.	Нижняя граница стоимости, руб.	Рыночная (справедливая) стоимость, руб.	Верхняя граница стоимости, руб.
53	Земельный участок. Категория земли - земли сельскохозяйственного назначения. Разрешенное использование - для сельскохозяйственного производства	50:23:0020394:14	27 622	807 680	1 009 600	1 211 520
54	Земельный участок. Категория земли - земли сельскохозяйственного назначения. Разрешенное использование - для сельскохозяйственного производства	50:23:0020394:13	21 157	618 640	773 300	927 960
55	Земельный участок. Категория земли - земли сельскохозяйственного назначения. Разрешенное использование - для сельскохозяйственного производства	50:23:0010367:10	29 835	900 320	1 125 400	1 350 480
56	Земельный участок. Категория земли - земли сельскохозяйственного назначения. Разрешенное использование - для сельскохозяйственного производства	50:23:0010367:7	20 483	618 080	772 600	927 120
57	Земельный участок. Категория земли - земли сельскохозяйственного назначения. Разрешенное использование - для сельскохозяйственного производства	50:23:0010367:9	20 189	609 200	761 500	913 800
58	Земельный участок. Категория земли - земли сельскохозяйственного назначения. Разрешенное использование - для сельскохозяйственного производства	50:23:0010378:568	27 606	833 040	1 041 300	1 249 560
59	Земельный участок. Категория земли - земли сельскохозяйственного назначения. Разрешенное использование - для сельскохозяйственного производства	50:24:0060416:10	2 706 422	14 528 080	18 160 100	21 792 120
	Итого			**367 699 840**	**459 624 800**	**551 549 760**

Источник: расчет Оценщика

ПРИЛОЖЕНИЕ 1. ПЕРЕЧЕНЬ ДАННЫХ, ИСПОЛЬЗОВАННЫХ ПРИ ПРОВЕДЕНИИ ОЦЕНКИ ОБЪЕКТА ОЦЕНКИ

1. Правовая информация

1. Гражданский кодекс Российской Федерации;
2. Земельный кодекс Российской Федерации от 25 октября 2004 г. №136-ФЗ;
3. Федеральный закон от 25 октября 2001 года №137-ФЗ «О введении в действие Земельного кодекса Российской Федерации»;
4. Федеральный Закон РФ «Об оценочной деятельности в Российской Федерации» от 29 июля 1998 г. № 135-ФЗ;
5. Федеральный стандарт оценки «Общие понятия оценки, подходы к оценке и требования к проведению оценки (ФСО №1)», утвержден Приказом Минэкономразвития России № 297 от 20 мая 2015 года.
6. Федеральный стандарт оценки «Цель оценки и виды стоимости (ФСО №2)», утвержден Приказом Минэкономразвития РФ № 298 от 20 мая 2015 года.
7. Федеральный стандарт оценки «Требования к отчету об оценке (ФСО №3)», утвержден Приказом Минэкономразвития РФ № 299 от 20 мая 2015 года.
8. Федеральный стандарт оценки «Оценка недвижимости (ФСО №7)», утвержден Приказом Минэкономразвития РФ № 661 от 25 сентября 2014 года.
9. Международный стандарт финансовой отчетности (IFRS) 13 «Оценка справедливой стоимости» утвержденного приказом Минфина России от 18.07.2012 № 106н
10. Свод стандартов оценки Общероссийской Общественной Организации «Российское общество оценщиков». (ССО РОО 2010). Протокол № 284 от 18.12.2009 г. с изменениями и дополнениями.

2. Методическая информация

1. Методические рекомендации по определению рыночной стоимости земельных участков, утвержденные распоряжением Минимущества России от 06.03.2002 г. № 568-р в редакции распоряжения Минимущества России от 31.07.2002 № 2314-р.

2. «Справочник оценщика недвижимости-2018. Земельные участки сельскохозяйственного назначения», издание четвертое. Лейфер Л.А., Нижний Новгород, 2018.

3. «Справочник оценщика недвижимости-2018. Земельные участки», Нижний Новгород, 2018 год. Под редакцией Лейфера Л.А.

4. «Справочник оценщика недвижимости-2020. Земельные участки сельскохозяйственного назначения», издание четвертое. Лейфер Л.А., Нижний Новгород, 2018.

5. Данные сети Интернет (www.avito.ru, cian.ru, www.domofond.ru)

ПРИЛОЖЕНИЕ 2. КОПИИ ДОКУМЕНТОВ, ПОДТВЕРЖДАЮЩИХ ПРАВОМОЧНОСТЬ ОЦЕНКИ

АССОЦИАЦИЯ
«РУССКОЕ ОБЩЕСТВО ОЦЕНЩИКОВ»

СВИДЕТЕЛЬСТВО
О ЧЛЕНСТВЕ В САМОРЕГУЛИРУЕМОЙ ОРГАНИЗАЦИИ ОЦЕНЩИКОВ

Оценщик: Делов Андрей Игоревич
(фамилия, имя и отчество)

ИНН 503231292110
(ИНН)

включен в реестр членов РОО:

06 ноября 2014 года, регистрационный № 009234

Оценщик имеет право осуществлять оценочную деятельность на всей территории Российской Федерации в соответствии с Федеральным законом «Об оценочной деятельности в Российской Федерации» №135-ФЗ от 29.07.1998г.

Выдано 22 июля 2020 года.

Президент Ю.В. Козырь

0002649

САМОРЕГУЛИРУЕМАЯ ОРГАНИЗАЦИЯ ОЦЕНЩИКОВ
АССОЦИАЦИЯ
«РУССКОЕ ОБЩЕСТВО ОЦЕНЩИКОВ»
RUSSIAN SOCIETY OF APPRAISERS

ОГРН 1207700240813 | ИНН 9701159733
107078, г. Москва, а/я 308 | E-mail: info@sroroo.ru | Web: www.sroroo.ru
Тел.: (495) 662-74-25, (499) 261-57-53 | Факс: (499) 267-87-18

Выписка
из реестра саморегулируемой организации оценщиков

Настоящая выписка из реестра саморегулируемой организации оценщиков выдана по заявлению Делова Андрея Игоревича
(ФИО заявителя или полное наименование организации)

о том, что Делов Андрей Игоревич (ФИО оценщика)

является членом РОО и включен(а) в реестр «06» ноября 2014 г. за регистрационным номером 009234

Добровольная приостановка права осуществления оценочной деятельности: нет

Приостановка права осуществления оценочной деятельности как мера дисциплинарного воздействия: нет

Квалификационный аттестат:
1. №002928-1 от 02.02.2018. Оценка недвижимости, действителен до 02.02.2021;
2. №016925-2 от 14.12.2018. Оценка движимого имущества, действителен до 14.12.2021

Иные запрошенные заинтересованным лицом сведения, содержащиеся в реестре членов саморегулируемой организации оценщиков:

Региональное РО: Московское региональное отделение

Место работы (основное): Общество с ограниченной ответственностью "ФандОценка" (ИНН 7707726600)

Стаж в области оценочной деятельности: 9 лет

Общий стаж: 9 лет

Информация о страховании ответственности оценщика:
1. Открытое акционерное общество "АльфаСтрахование". Договор №433-12121/20/0325R/776/00001/20-009234 от 04.06.2020 на сумму 300000 руб., срок действия с 01.07.2020 по 31.12.2021;
2. Страховое публичное акционерное общество "Ингосстрах". Договор №433-12121/20/0325R/776/00001/20-009234 от 04.06.2020 на сумму 300000 руб., срок действия с 01.07.2020 по 31.12.2021

Информация о высшем образовании или профессиональной переподготовке в области оценочной деятельности: Диплом №ЖБ 0202232 от 20.04.2010 Алматинская академия экономики и статистики (высшее-оценочное)

Данные сведения предоставлены по состоянию на 30 июля 2020 г.

Дата составления выписки 30 июля 2020 г.

Руководитель Отдела ведения реестра В.В. Зюриков

М.П.

КВАЛИФИКАЦИОННЫЙ АТТЕСТАТ
В ОБЛАСТИ ОЦЕНОЧНОЙ ДЕЯТЕЛЬНОСТИ

№ 002928-1 «02» февраля 2018 г.

Настоящий квалификационный аттестат в области оценочной деятельности по направлению оценочной деятельности

«Оценка недвижимости»

выдан Делову Андрею Игоревичу

на основании решения федерального бюджетного учреждения «Федеральный ресурсный центр по организации подготовки управленческих кадров»

от «02» февраля 2018 г. № 45

Директор А.С. Бункин

Квалификационный аттестат выдается на три года и действует до «02» февраля 2021 г.

000871 - КА1

Жоғары білім туралы

ДИПЛОМ

ЖБ № 0202232

Осы диплом *Делов Андрей Игоревичке* берілді, ол *2008* жылы *Алматы экономика және статистика академиясына* түсіп, *2010* жылы *050908 "Бағалау" мамандығы бойынша Алматы экономика және статистика академиясының* жоғары білім берудің кәсіптік оқу бағдарламасын толық меңгеріп шықты.

Мемлекеттік аттестаттау комиссиясының *2010* жылғы «*20*» *сәуірдегі* шешімімен оған *бағалау* біліктілігі және (немесе) БАКАЛАВР академиялық дәрежесі берілді.

Мемлекеттік аттестаттау комиссиясының төрағасы
Ректор *ЭСА*
Хатшы
М.О.

«Алматы қаласы
2010 жылғы «*07*» *маусым*
Тіркеу нөмірі *2579*

ДИПЛОМ

о высшем образовании

ЖБ № 0202232

Настоящий диплом выдан *Делову Андрею Игоревичу* в том, что он в *2008* году поступил в *Алматинскую академию экономики и статистики* и в *2010* году полностью освоил профессиональную учебную программу высшего образования *по специальности 050908 "Оценка"* *Алматинской академии экономики и статистики*

Решением Государственной аттестационной комиссии от «*20*» *апреля* *2010* года ему (ей) присвоена квалификация и (или) академическая степень БАКАЛАВР *оценки*

Председатель Государственной аттестационной комиссии
Ректор *ЭСА*
Секретарь
М.О.

Город *Алматы*
«*07*» *июня* *2010* года
Регистрационный номер *2579*

ПОЛИС (ДОГОВОР) №0991R/776/90241/19
СТРАХОВАНИЯ ОТВЕТСТВЕННОСТИ ОЦЕНЩИКА ПРИ ОСУЩЕСТВЛЕНИИ ОЦЕНОЧНОЙ ДЕЯТЕЛЬНОСТИ

АЛЬФА СТРАХОВАНИЕ

г. Москва — 17 декабря 2019 г.

Настоящий Полис заключается на основании письменного Заявления на страхование ответственности оценщика и является договором страхования ответственности оценщика при осуществлении оценочной деятельности (далее по тексту «Договор»), по которому Страховщик обязуется за обусловленную плату (страховую премию) при наступлении предусмотренного настоящим Договором события (страхового случая), выплатить страховое возмещение в пределах установленных настоящим Договором страховых сумм и лимитов ответственности.
Настоящий Договор заключен и действует в соответствии с «Правилами страхования профессиональной ответственности оценщиков, утвержденными Страховщиком 02.11.2015» (далее по тексту «Правила страхования»). Правила страхования прилагаются к настоящему Договору и являются его неотъемлемой частью. Взаимоотношения сторон по настоящему Договору (права и обязанности) и иные условия страхования, не оговоренные настоящим Договором, регулируются Правилами страхования.
Подписывая настоящий Договор, Страхователь подтверждает, что получил Правила страхования, ознакомлен с ними и обязуется выполнять. В случае, если какое-либо из положений настоящего Договора противоречит Правилам страхования, преимущественную силу имеют положения настоящего Договора.

СТРАХОВЩИК	АО «АльфаСтрахование» Российская Федерация, 115162, г. Москва, ул. Шаболовка, д. 31, стр. Б ИНН 7710026574, КПП 772501001 р/с 40701810100000000365 в АО «Альфа-Банк» г. Москва, к/с 30101810200000000593 БИК 044525593
СТРАХОВАТЕЛЬ	Оценщик Делов Андрей Игоревич
СРОК ДЕЙСТВИЯ ДОГОВОРА	Адрес регистрации или ИНН: 503231292110 Настоящий Договор вступает в силу с 00 часов 00 минут 1 января 2020 г. и действует по 23 часа 59 минут 31 декабря 2020 г. включительно, указанный в настоящем пункте срок является для целей настоящего Договора и Правил страхования периодом страхования. Порядок прекращения настоящего Договора определен Правилами страхования.
СТРАХОВАЯ СУММА, ЛИМИТЫ ОТВЕТСТВЕННОСТИ	Страховая сумма составляет: 5 000 000,00 руб. (Пять миллионов рублей 00 копеек) Лимит ответственности на один страховой случай не установлен (отсутствует) Лимит ответственности по агрегатным убыткам в целом по всем страховым случаям, произошедшим в течение срока действия настоящего Договора, составляет 10% от страховой суммы.
ФРАНШИЗА	Франшиза не установлена (отсутствует)
СТРАХОВАЯ ПРЕМИЯ	Страховая премия по настоящему Договору составляет 5 000,00 руб. (Три тысячи рублей 00 копеек) и должна быть оплачена Страхователем путем единовременного безналичного перечисления на расчетный счет Страховщика в срок до 1 января 2020 г., в соответствии со счетом Страховщика. В случае неоплаты страховой премии в размере и в срок, предусмотренных настоящим Договором, последний автоматически досрочно прекращает свое действие с даты, следующей за последним днем срока оплаты премии, без направления Страхователю уведомления о досрочном прекращении настоящего Договора и без подписания двустороннего соглашения о расторжении Договора. Страхователь при этом обязан оплатить Страховщику часть страховой премии за время, в течение которого действовало страхование, на основании счета Страховщика. В случае оплаты страховой премии в сумме меньшей, чем предусмотрено в настоящем Договоре, Страховщик вправе не выплачивать сумму Страхового возмещения по пропорциональной части страховой суммы. При этом Страховщик вправе требовать часть премии за время в течение которого действовало страхование. Страховая сумма, лимиты ответственности и сумма страховой премии по настоящему Договору указаны в российских рублях.
ОБЪЕКТ СТРАХОВАНИЯ	Объектом страхования являются имущественные интересы, связанные с А) риском ответственности оценщика (Страхователя) по обязательствам, возникшим вследствие причинения ущерба заказчику, заключившему договор на проведение оценки, и (или) третьим лицам (Выгодоприобретателям), Б) риском возникновения расходов на проведение оценки, и (или) третьим лицам (Выгодоприобретателям), в связи с заявленными ему требованиями (исками, претензиями) о возмещении вреда риск наступления ответственности за причинение которого застрахован по настоящему Договору.
СТРАХОВОЙ РИСК	Страховым риском является предполагаемое событие, на случай наступления которого производится страхование. Риском, на случай наступления которых заключается настоящий Договор в соответствии с Правилами страхования, является: А) риск наступления ответственности за нарушение договора на проведение оценки; Б) риск наступления ответственности за причинение вреда имуществу третьих лиц, в результате нарушения требований федеральных стандартов оценки, стандартов и правил оценочной деятельности, установленных саморегулируемой организацией оценщиков, членом которой является оценщик на момент причинения ущерба. При условии, что: - действия Государственного оценщика, повлекшие причинение вреда, произошли в период с 1 января 2020 г. по 31 декабря 2020 г.; - имеется наличие прямой причинно-следственной связи между действиями / бездействием оценщика и вредом; - возмещение которого предъявлено претензии; - требование о возмещении вреда (иска, претензии), причиненного данным событием, впервые заявлены застрахованным страхователем в период с 1 января 2020 г. по 31 декабря 2020 г. (обе даты включительно), иначе не подлежит рассмотрению Договора.
СТРАХОВОЙ СЛУЧАЙ	Страховым случаем в рамках всех положений страхования и исключений, предусмотренных настоящим договором и Правилами страхования, является установленный вступившим в законную силу решением арбитражного суда (признанный Страхователем) факт причинения ущерба действием (бездействием) оценщика в результате нарушения требований федеральных стандартов оценки, стандартов и правил оценочной деятельности, установленных саморегулируемой организацией оценщиков, членом которой является оценщик на момент причинения ущерба. Страховым случаем также является возникновение непредвиденных судебных и иных расходов Страхователя, связанных с заявленными ему требованиями (исками, претензиями) о возмещении вреда, если наступление ответственности за причинение которого застраховано по настоящему Договору страхования, при условии что

ПОЛИС (ДОГОВОР) № 0991R/776/90242/19
СТРАХОВАНИЯ ОТВЕТСТВЕННОСТИ ЮРИДИЧЕСКОГО ЛИЦА ПРИ ОСУЩЕСТВЛЕНИИ ОЦЕНОЧНОЙ ДЕЯТЕЛЬНОСТИ

АЛЬФА СТРАХОВАНИЕ

г. Москва | 17 декабря 2019 г.

Настоящий Полис заключается на основании письменного Заявления на страхование ответственности оценщиков и является договором страхования ответственности юридического лица при осуществлении оценочной деятельности (далее по тексту «Договор»), по которому Страхящик обязуется за обусловленную плату (страховую премию) при наступлении предусмотренного настоящим Договором события (страхового случая), выплатить страховое возмещение в пределах установленных настоящим Договором страховых сумм и лимитов ответственности.

Настоящий Договор заключен и действует в соответствии с 'Правилами страхования профессиональной ответственности оценщиков', утвержденными Страховщиком 02.11.2015г. (далее по тексту «Правила страхования»). Правила страхования прилагаются к настоящему Договору и являются его неотъемлемой частью. Взаимоотношения сторон по настоящему Договору (права и обязанности) и иные условия страхования, не оговоренные настоящим Договором, регулируются Правилами страхования.

Подписывая настоящий Договор, Страхователь подтверждает, что получил Правила страхования, ознакомлен с ними и обязуется выполнять. В случае, если какое-либо из положений настоящего Договора противоречит Правилам страхования, преимущественную силу имеет положение настоящего Договора.

СТРАХОВЩИК	**АО «АльфаСтрахование»** Российская Федерация, 115162, г. Москва, ул. Шаболовка, д. 31, стр. Б. ИНН 7713056834, КПП 772501001 р/с 40701810901300000355 в АО «Альфа-Банк», г. Москва, к/с 30101810200000000593, БИК 044525593.
СТРАХОВАТЕЛЬ	**Общество с ограниченной ответственностью «ФандОценка»** **123007, г. Москва, Хорошевское шоссе, д. 32А** **ИНН: 7707726600**
СРОК ДЕЙСТВИЯ ДОГОВОРА	Настоящий Договор вступает в силу с 00 часов 00 минут **1 января 2020 г.** и действует по 23 часа 59 минут **31 декабря 2020 г.** включительно. Указанный в настоящем разделе срок является для целей настоящего Договора и Правил страхования периодом страхования. Порядок прекращения настоящего Договора определен Правилами страхования.
СТРАХОВАЯ СУММА, ЛИМИТЫ ОТВЕТСТВЕННОСТИ.	**Страховая сумма составляет: 100 000 000.00 руб. (Сто миллионов рублей 00 копеек)** **Лимит ответственности по одним страховой случай не установлен (отсутствует)** Лимит ответственности по возмещению судебных и иных расходов Страхователя по всем страховым случаям, произошедшим в течение срока действия настоящего Договора, составляет 10% от страховой суммы.
ФРАНШИЗА	Франшиза не установлена (отсутствует).
СТРАХОВАЯ ПРЕМИЯ.	Страховая премия по настоящему Договору составляет 35 000.00 руб. (Тридцать пять тысяч рублей 00 копеек) и должна быть оплачена Страхователем путем единовременного безналичного перечисления на расчетный счет Страховщика в срок до 1 января 2020 г. в соответствии со счетом Страховщика. В случае неоплаты страховой премии в размере и в срок, предусмотренные настоящим Договором, последний автоматически досрочно прекращает свое действие со дня, следующего за последним днем срока оплаты премии, без направления Страхователю уведомления о досрочном расторжении договора и без подписания двустороннего соглашения о расторжении договора. Страхователь при этом обязан оплатить Страховщику часть страховой премии за время, в течение которого действовало страхование, на основании счета Страховщика. В случае оплаты страховой премии в сумме меньшей, чем предусмотрено в настоящем Договоре, Страховщик возвращает полученную сумму Страхователю в течение 3 (трех) дней с даты ее получения. При этом Страховщик имеет право удержать часть премии за время, в течение которого действовало страхование. Страховая сумма, лимиты ответственности и сумма страховой премии по настоящему Договору указаны в российских рублях.
ОБЪЕКТ СТРАХОВАНИЯ	Объектом страхования являются не противоречащие законодательству территории страхования имущественные интересы Страхователя, связанные с: А) риском наступления ответственности за причинение вреда имущественным интересам Выгодоприобретателей в результате нарушения Страхователем договора на проведение оценки при осуществлении Застрахованной деятельности; Б) риском наступления ответственности за причинение вреда имущественным интересам Выгодоприобретателей в результате нарушения требований Федерального закона, федеральных стандартов оценки, иных нормативных правовых актов Российской Федерации в области оценочной деятельности, стандартов и правил оценочной деятельности; В) риском возникновения непредвиденных судебных и иных расходов Страхователя, в связи с заявленными ему требованиями (исками, претензиями) о возмещении вреда, риск наступления ответственности, за причинение которого застрахован по договору страхования.
СТРАХОВОЙ РИСК	Страховым риском является предполагаемое событие, на случай наступления которого проводится страхование. По настоящему Договору рисками, по которым осуществляется страхование, в соответствии с Правилами страхования являются предъявление Страхователю претензии (иска, требования) о возмещении вреда, причиненного третьим лицам (Выгодоприобретателям) в результате: А) нарушения Страхователем договора на проведение оценки при осуществлении Застрахованной деятельности (если страхование осуществляется в соответствии с п. 2.1.2 (а) Правил страхования); Б) причинения вреда имущественным интересам Выгодоприобретателей в результате осуществления Застрахованной деятельности, при условии, что: - претензия (иск, требование) о возмещении вреда признана Страхователем добровольно с предварительного согласия Страховщика или вступившим в силу решением суда; - действие / бездействие Страхователя (Застрахованного лица), повлекшее причинение вреда, имело место в период с 1 января 2020 г. по 31 декабря 2020 г. (обе даты включительно); - имеется наличие прямой причинно-следственной связи между действием / бездействием Страхователя при осуществлении Застрахованной деятельности, в вредом, в возмещении которого предъявлена претензия; - требование о возмещении вреда (иск, претензия), причиненного данным событием, впервые заявлено пострадавшей стороной Страхователю в период с 1 января 2020 г. по 31 декабря 2020 г. (обе даты включительно) и/или не позднее 3-х (трех лет с даты окончания настоящего Договора.
СТРАХОВОЙ СЛУЧАЙ	Страховым случаем являются события, названные в п. 3.1.2.2 Правил страхования, предусмотренные разделом «СТРАХОВОЙ РИСК» настоящего Договора, с наступлением которых возникает обязанность Страховщика произвести страховую выплату Выгодоприобретателям, вред имущественным интересам которых нанесен в результате Застрахованной деятельности Страхователя, и повлекшие обязанность Страховщика осуществить выплату страхового возмещения. Страховым случаем также является

	такие расходы предварительно письменно согласованы со Страховщиком и такие расходы произведены с целью отклонить требования (иски, претензии) о возмещении вреда или снизить размер возмещения.
ОЦЕНОЧНАЯ ДЕЯТЕЛЬНОСТЬ	Профессиональная деятельность Страхователя, направленная на установление в отношении объектов оценки рыночной или иной, предусмотренной федеральными стандартами оценки, стоимости.
ИСКЛЮЧЕНИЯ ИЗ СТРАХОВАНИЯ	По настоящему Договору страхование не проводится (не распространяется) на требования, претензии, иски о возмещении вреда, указанные в п. 3.7 Правил страхования. Страховщик освобождается от выплаты страхового возмещения в случаях, предусмотренных в п. 10.18 Правил страхования.
СТРАХОВОЕ ПОКРЫТИЕ	По настоящему Договору в сумму страхового возмещения включаются: • реальный ущерб, причиненный третьим лицам (Выгодоприобретателям); • целесообразные расходы Выгодоприобретателя по предварительному выяснению обстоятельств и степени виновности Страхователя; расходы по ведению в судебных органах дел по предполагаемым страховым случаям (если данное событие признано страховым случаем и возмещению подлежит сам вред); • расходы по уменьшению причиненного страховым случаем убытка; • судебные и иные расходы Страхователя, связанные с заявленными ему требованиями (исками, претензиями) о возмещении вреда, риск наступления ответственности за причинение которого застрахован по настоящему Договору, независимо от наступления ответственности Страхователя за причинение вреда. Лимит ответственности по возмещению судебных и иных расходов Страхователя по всем страховым случаям, произошедшим в течение срока действия настоящего Договора, составляет 10% от страховой суммы, указанной в разделе «Страховая сумма. Страховая премия. Франшиза» настоящего Договора. По настоящему Договору в сумму страхового возмещения не включаются (возмещению не подлежат) убытки, расходы, указанные в п. 10.6 Правил страхования.
ПРАВА И ОБЯЗАННОСТИ СТОРОН	Страхователь обязан при обнаружении обстоятельств, которые могут послужить основанием для предъявления претензии или иска третьих лиц, а также при предъявлении Страхователю претензии (иска) третьими лицами в трехдневный срок в письменном виде сообщить о событии Страховщику с указанием причин, обстоятельств и возможных последствий события по e-mail: aos@alfastrah.ru и/или по почте по адресу: Российская Федерация, 115162, г. Москва, ул. Шаболовка, д. 31, стр. Б. Страховщик обязан при наступлении страхового случая произвести выплату страхового возмещения в течение 5 (Пяти) рабочих дней с даты подписания Страхового акта. Днем выплаты страхового возмещения считается день списания средств с расчетного счета Страховщика. Страховой Акт составляется Страховщиком в течение 10 (Десяти) рабочих дней после получения от Страхователя всех документов, необходимых для решения вопроса о выплате, указанных в Правилах страхования. Иные права, обязанности и действия сторон указаны в Правилах страхования.
ТЕРРИТОРИЯ СТРАХОВАНИЯ	Российская Федерация
ПОРЯДОК РАЗРЕШЕНИЯ СПОРОВ	Все споры и разногласия, которые возникнут между Сторонами по настоящему Договору и в связи с ним, разрешаются в течение 15 (пятнадцати) дней с момента получения письменной претензии. В случае если Стороны не пришли к соглашению, все споры рассматриваются в порядке, установленном законодательством Российской Федерации по месту нахождения Страховщика.
ЗАКЛЮЧИТЕЛЬНЫЕ ПОЛОЖЕНИЯ	Настоящий Договор составлен в 2 (двух) экземплярах на русском языке, по одному для каждой из Сторон. Оба экземпляра имеют одинаковую юридическую силу. Перечень представителей Страховщика, ответственных за взаимодействие со Страхователем: - Пискарев Тимофей Сергеевич, тел. +7 (495) 788-09-99 доб.15-80, эл. почта: PiskarevTS@alfastrah.ru; - Кожевкин Александр Алексеевич, тел. +7 (495) 788-09-99 доб.56-73, эл. почта: KozhevkinAA@alfastrah.ru; - агент ИП Елин Дмитрий Александрович, агентский договор 54/АИП/13 от 31/08/2013, тел. +7 (903) 102-21-64, эл. почта: elinalv@mail.ru Перечень представителей Страхователя, ответственных за взаимодействие со Страховщиком: - Пискарева Ирина, тел.: 8(499) 550 1009 эл. почта: info@uam.ru Любые изменения и дополнения к настоящему Договору оформляются в виде дополнительных соглашений в простой письменной форме и составляют его неотъемлемую часть.
ПРИЛОЖЕНИЯ	1. Заявление Страхователя на страхование ответственности оценщика. 2. Правила страхования профессиональной ответственности оценщиков АО «АльфаСтрахование» от 02.11.2015г.

СТРАХОВАТЕЛЬ:	СТРАХОВЩИК: АО «АльфаСтрахование»
Попов Андрей Игоревич	в лице Руководителя дирекции Антонникова Александра Алексеевича, действующего на основании доверенности №12076/18 от "29" октября 2018 г.

	возникновение непредвиденных судебных и иных расходов Страхователя, связанных с заявленными ему требованиями (исками, претензиями) о возмещении вреда, риск наступления ответственности за причинение которого застрахован по договору страхования, при условии что такие расходы предварительно письменно согласованы со Страховщиком и такие расходы произведены с целью отклонить требования (иски, претензии) о возмещении вреда или снизить размер возмещения.
ОЦЕНОЧНАЯ ДЕЯТЕЛЬНОСТЬ	Профессиональная деятельность сотрудников Страхователя, направленная на установление в отношении объектов оценки рыночной или иной, предусмотренной федеральными стандартами оценки, стоимости. Сотрудниками Страхователя признаются оценщики – физические лица, право осуществления оценочной деятельности которых не приостановлено, соответствующие требованиям статьи 24 Федерального закона от 29.07.1998 г. № 135-ФЗ «Об оценочной деятельности в Российской Федерации» (с изменениями и дополнениями), выполняющие работу в пределах объема их профессиональной (оценочной) деятельности на основании трудового договора, заключенного со Страхователем.
ИСКЛЮЧЕНИЯ ИЗ СТРАХОВАНИЯ	По настоящему Договору страхование не проводится (не распространяется) на требования, претензии, иски о возмещении вреда, указанные в п. 3.7. Правил страхования. Страховщик освобождается от выплаты страхового возмещения в случаях, предусмотренных в п. 10.19 Правил страхования.
СТРАХОВОЕ ПОКРЫТИЕ	По настоящему Договору в сумму страхового возмещения включаются: • реальный ущерб, причиненный третьим лицам (Выгодоприобретателям); • целесообразные расходы по предварительному выяснению обстоятельств и степени виновности Страхователя, расходы по ведению в судебных органах дел по предполагаемым страховым случаям (если данное событие признано страховым случаем и возмещение подлежит сам вред); • расходы по уменьшению причиненного страховым случаем убытка; • судебные и иные расходы Страхователя, связанные с заявленными ему требованиями (исками, претензиями) о возмещении вреда, риск наступления ответственности за причинение которого застрахован по договору страхования, независимо от наступления ответственности Страхователя за причинение вреда. По настоящему Договору в сумму страхового возмещения не включаются (возмещению не подлежат) убытки, расходы, указанные в п. 10.8 Правил страхования.
ПРАВА И ОБЯЗАННОСТИ СТОРОН	Страхователь обязан при обнаружении обстоятельств, которые могут послужить основанием для предъявления претензии или иска третьих лиц, а также при предъявлении Страхователю претензии (иска) третьими лицами в трехдневный срок в письменном виде сообщить о событии Страховщику с указанием причин, обстоятельств и возможных последствий события по e-mail: sos@alfastrah.ru или по почте по адресу: Российская Федерация, 119162, г. Москва, ул. Шаболовка, д. 31, стр. Б. Страховщик обязан при наступлении страхового случая произвести выплату страхового возмещения в следующие сроки после подписания Страхового Акта: <table><tr><td>Сумма страхового возмещения, руб.</td><td>Максимальный срок выплаты (рабочие дни)</td></tr><tr><td>До 40 000 000</td><td>5 (Пять)</td></tr><tr><td>От 40 000 001 до 200 000 000</td><td>10 (Десять)</td></tr><tr><td>Свыше 200 000 000</td><td>Срок и порядок выплаты согласовываются сторонами дополнительно и отражаются в Соглашении сторон о сроках выплаты страхового возмещения, которое подписывается между Страхователем и Страховщиком на основании Страхового Акта, но в любом случае не более 30 (тридцати) дней</td></tr></table> Днем выплаты Страхового возмещения считается день списания средств с расчетного счета Страховщика. Страховой Акт составляется Страховщиком в течение 10 (десяти) рабочих дней после получения от Страхователя документов, необходимых для решения вопроса о выплате, указанных в Правилах страхования. Иные права, обязанности и действия сторон указаны в Правилах страхования.
ТЕРРИТОРИЯ СТРАХОВАНИЯ	Российская Федерация
ПОРЯДОК РАЗРЕШЕНИЯ СПОРОВ	Все споры и разногласия, которые возникнут между Сторонами по настоящему Договору и в связи с ним, разрешаются в течение 15 (пятнадцати) дней с момента получения письменной претензии. В случае если Стороны не пришли к соглашению, все споры рассматриваются в порядке, установленном законодательством Российской Федерации по месту нахождения Страховщика.
ЗАКЛЮЧИТЕЛЬНЫЕ ПОЛОЖЕНИЯ	Настоящий договор составлен в 2 (двух) экземплярах на русском языке, по одному для каждой из Сторон. Оба экземпляра имеют одинаковую юридическую силу. Перечень представителей Страховщика, ответственных за взаимодействие со Страхователем: - Пискарев Тимофей Сергеевич, тел. +7 (495) 788-09-99 доб.15-80, эл. почта: PakarevTS@alfastrah.ru; - Кожевников Александр Алексеевич, тел. +7 (495) 788-09-99 доб.56-73, эл. почта: KozhevnikovAA@alfastrah.ru; - агент ИП Елин Дмитрий Александрович, агентский договор 54/АИП/13 от 31/05/2013, тел. +7 (903) 102-21-64, эл. почта: elinalv@mail.ru Перечень представителей Страхователя, ответственных за взаимодействие со Страховщиком: - Писарева Ирина, тел. 8(499) 550 1509, эл. почта: info@tuem.ru Любые изменения и дополнения к настоящему договору оформляются в виде дополнительных соглашений в простой письменной форме и составляют его неотъемлемую часть.
ПРИЛОЖЕНИЯ:	1. Заявление Страхователя на страхование ответственности оценщика; 2. Правила страхования профессиональной ответственности оценщиков АО «АльфаСтрахование» от 02.11.2018г.
СТРАХОВАТЕЛЬ: Общество с ограниченной ответственностью «ФандОценка»	СТРАХОВЩИК: АО "АльфаСтрахование"
в лице Генерального директора Ивашковой Натальи Павловны, действующего на основании Устава	в лице Руководителя дирекции Антонникова Александра Александровича, действующего на основании доверенности №12076/18 от "29" октября 2018 г.

ПРИЛОЖЕНИЕ 3. ОБЪЕКТЫ-АНАЛОГИ, ИСПОЛЬЗОВАННЫЕ В РАСЧЕТАХ

Аналоги участки под сельхоз производство Раменского района

Объект аналог №1

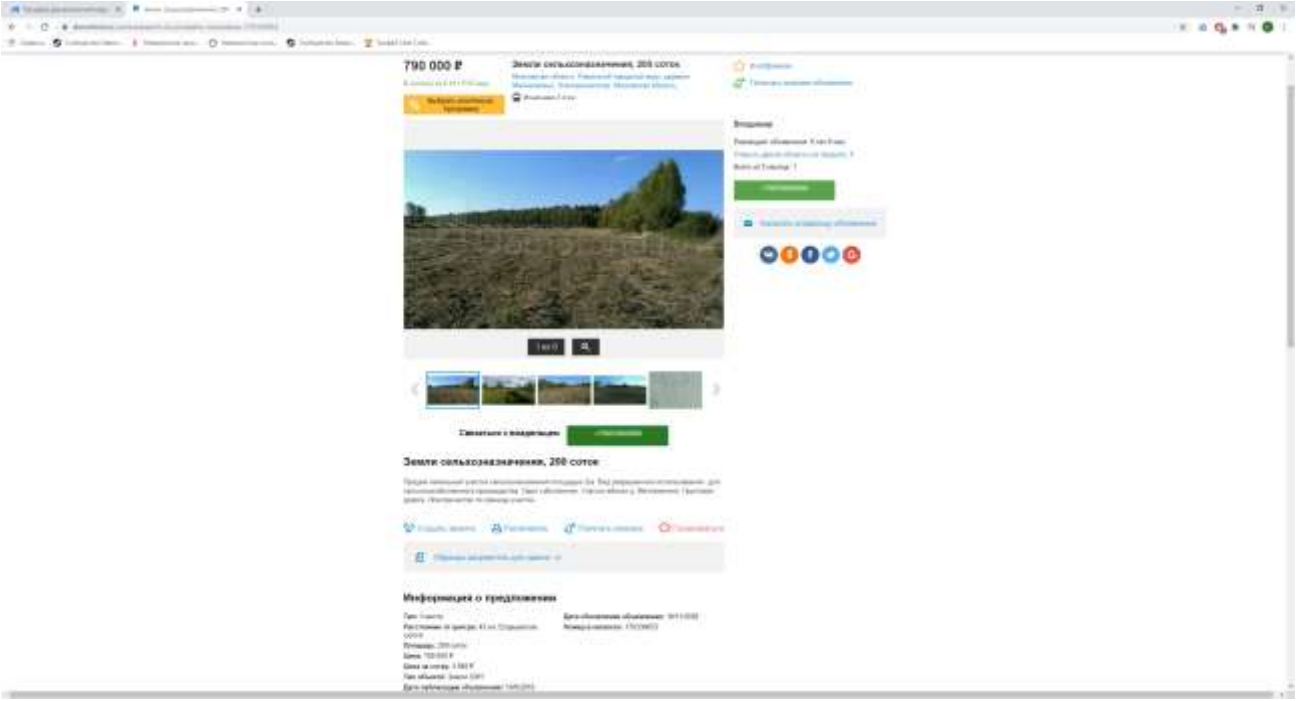

Объект аналог № 2

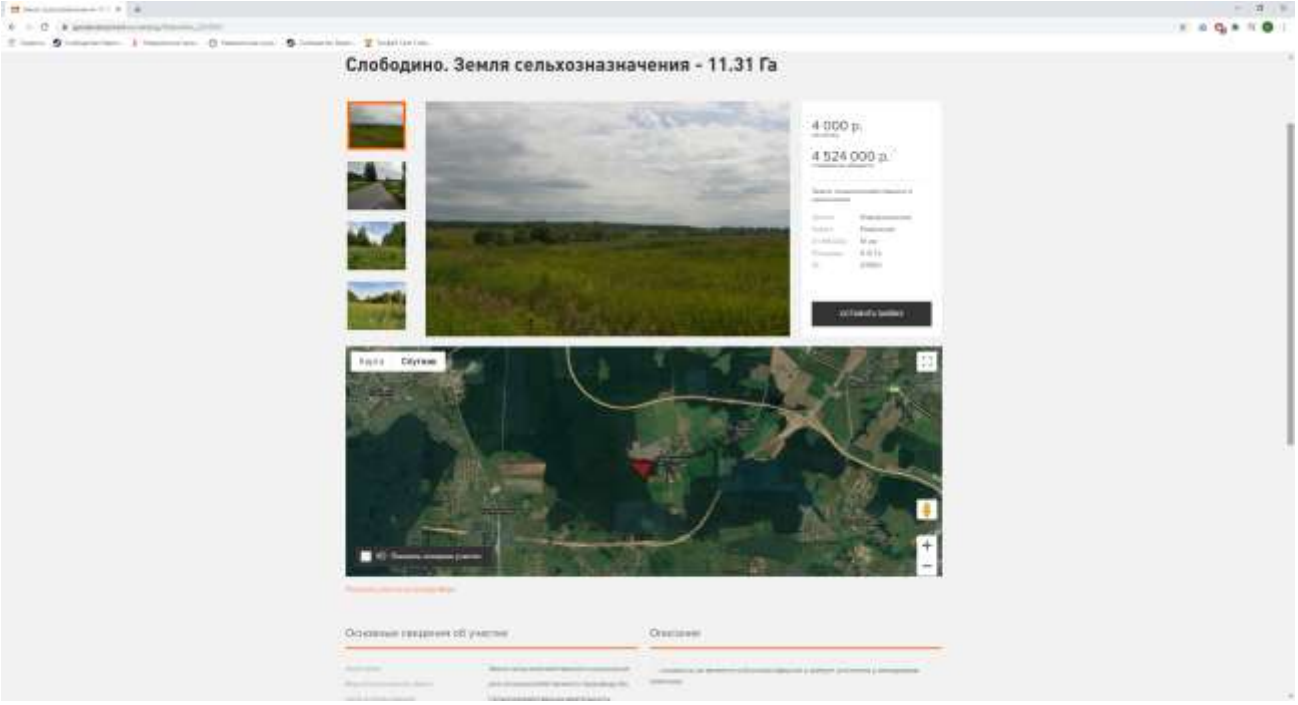

Объект аналог № 3

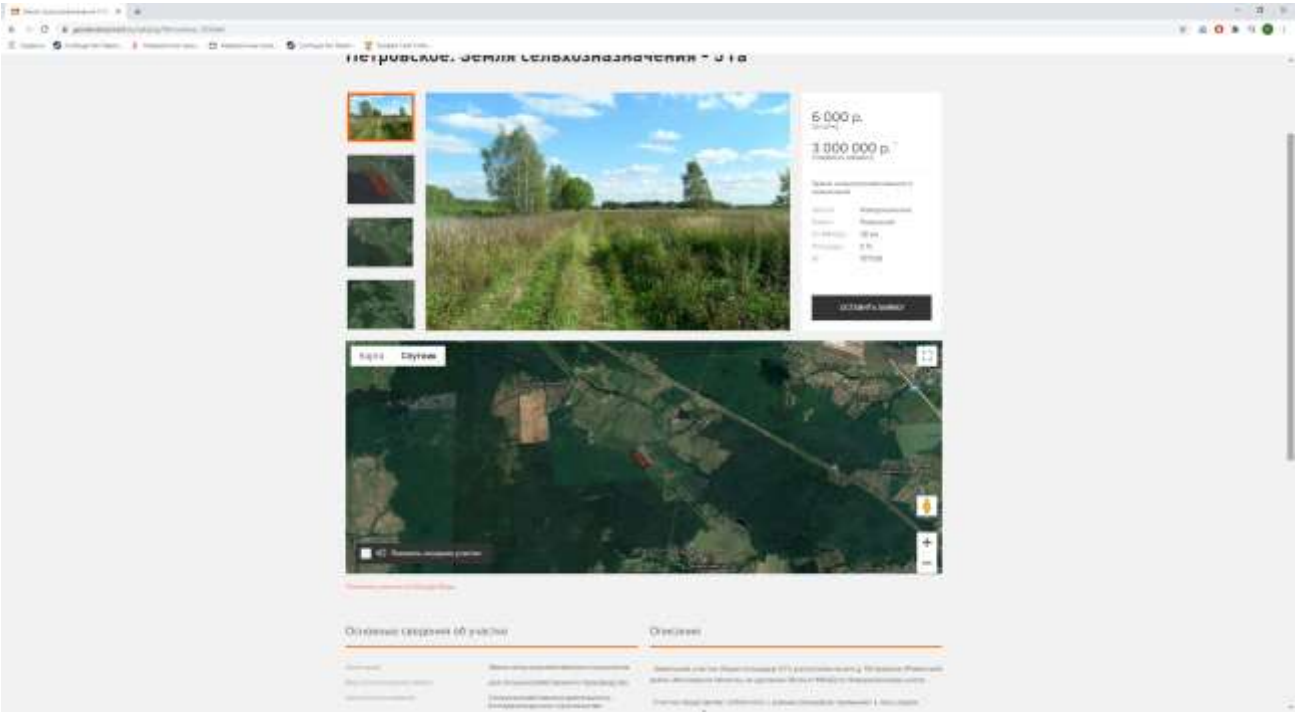

Объект аналог № 4

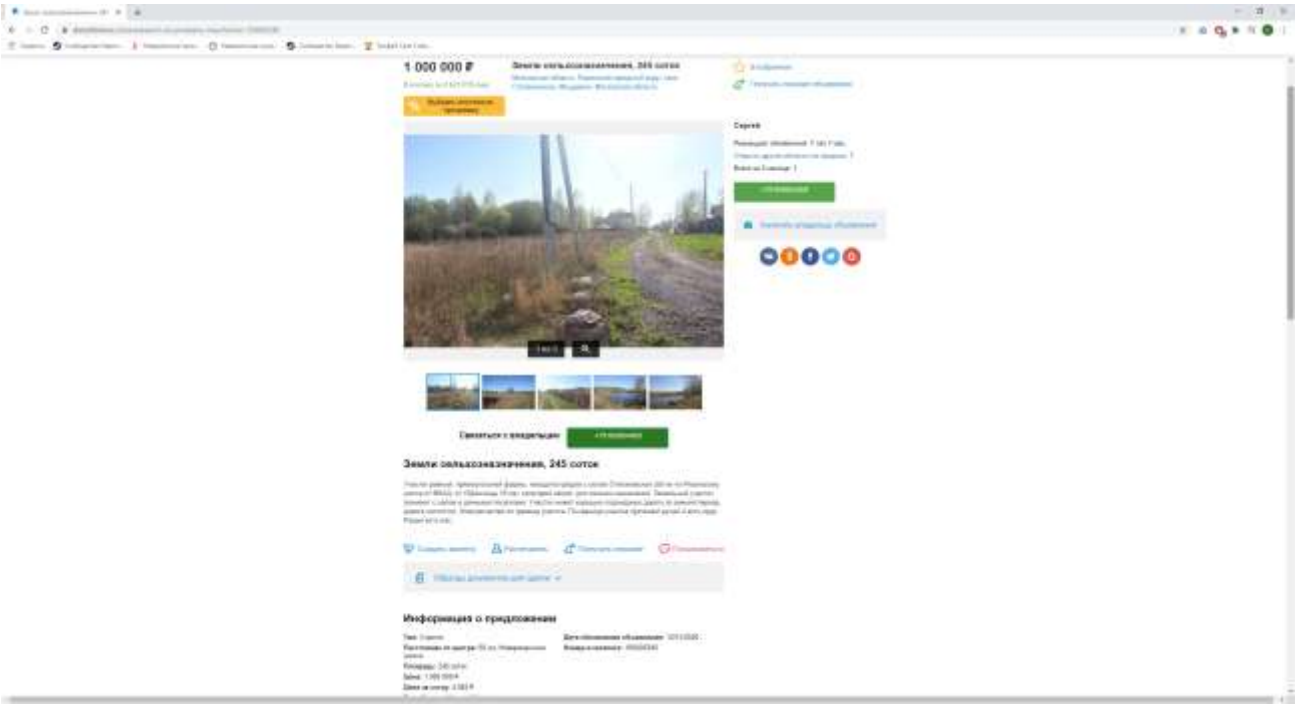

Аналоги участки под сельхоз производство Орехово-Зуевского района

Объект аналог № 1

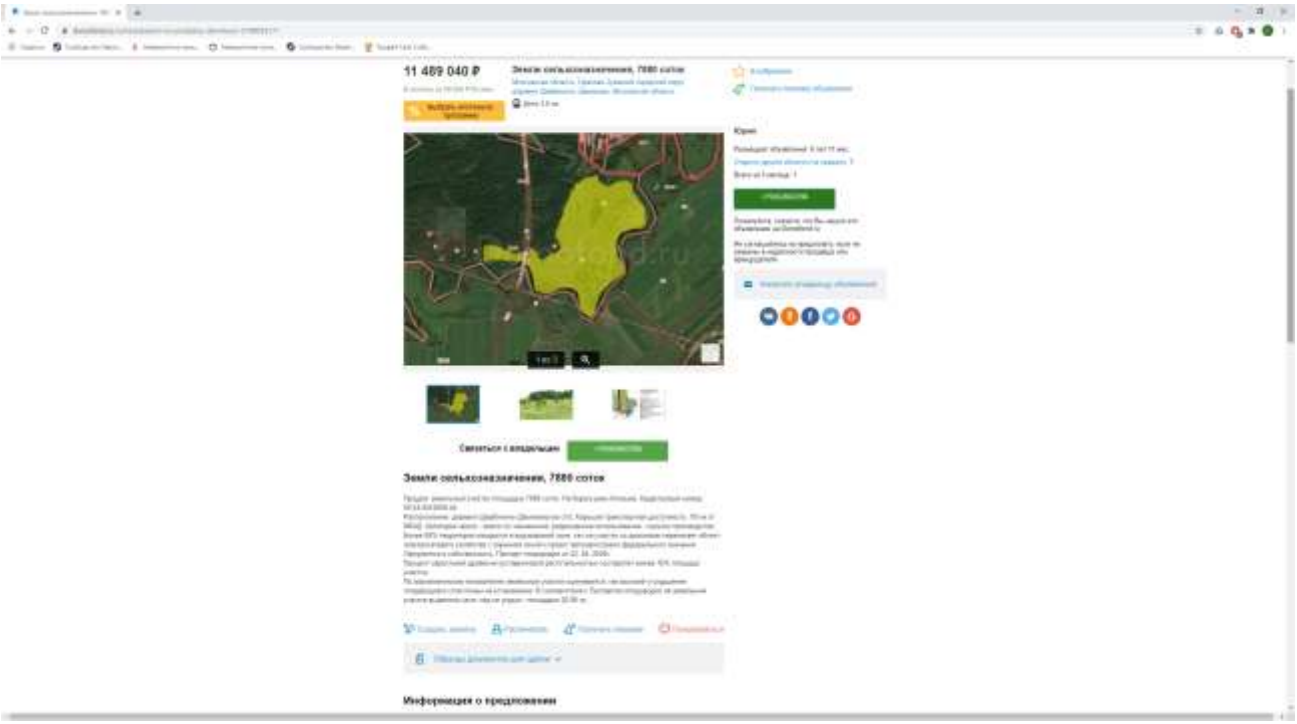

Объект аналог № 2

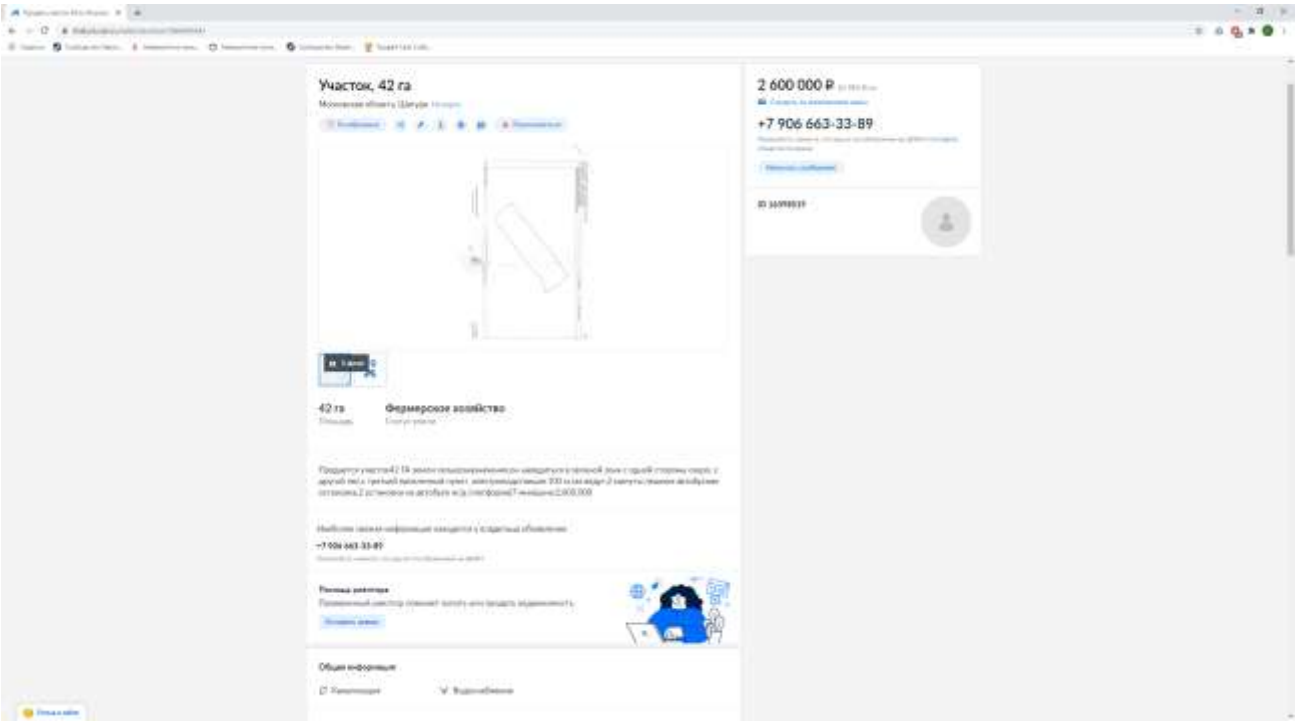

Объект аналог № 3

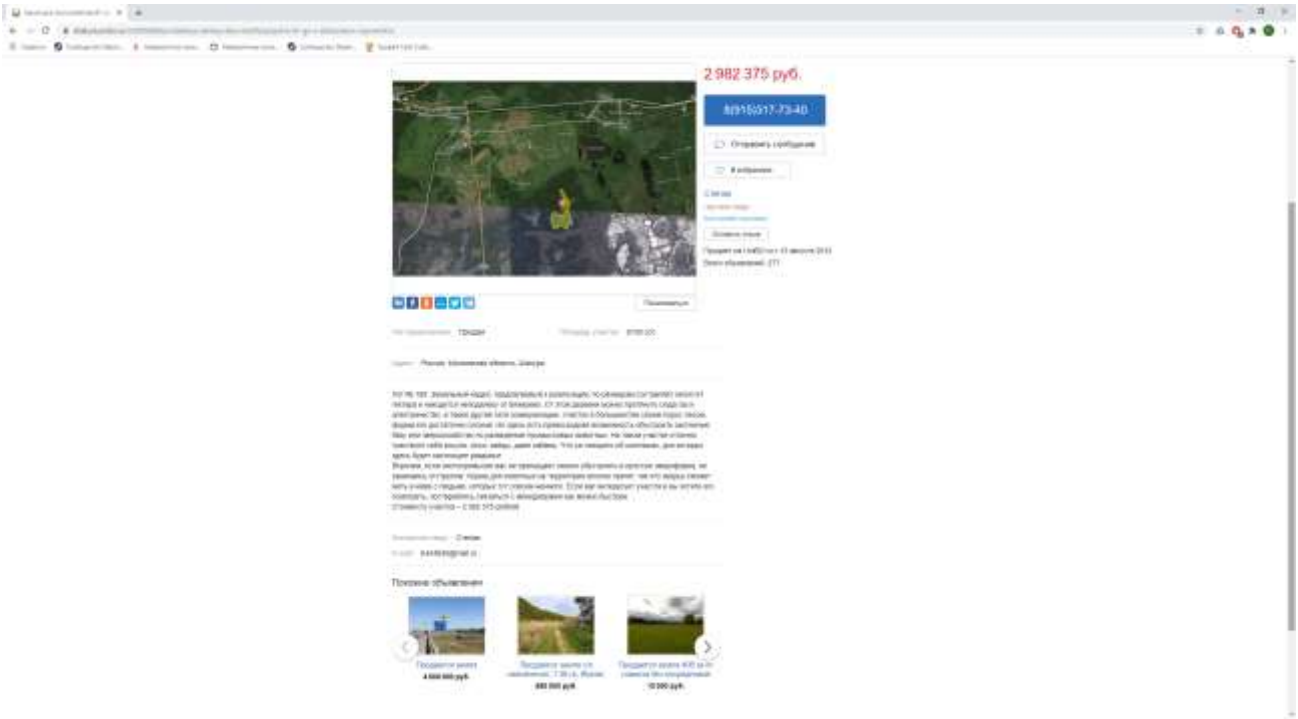

Объект аналог № 4

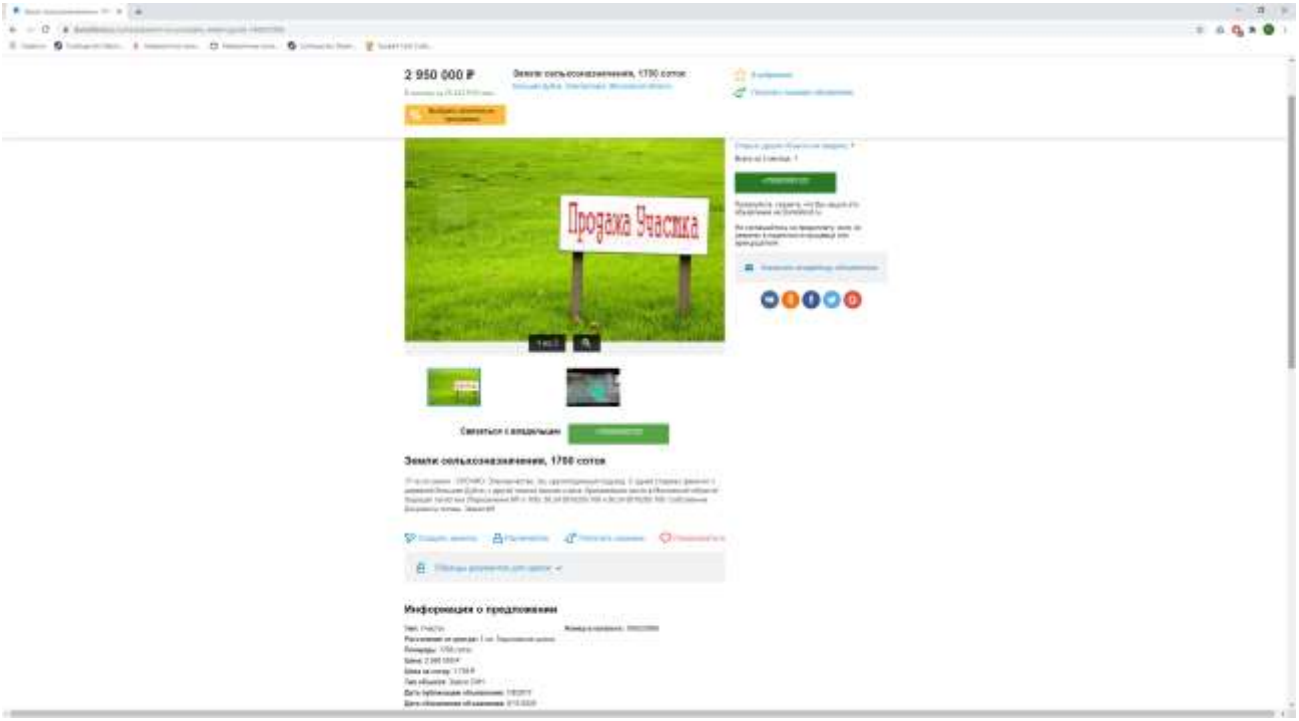

Аналоги участки под дачное строительство Раменский район

Объект аналог № 1

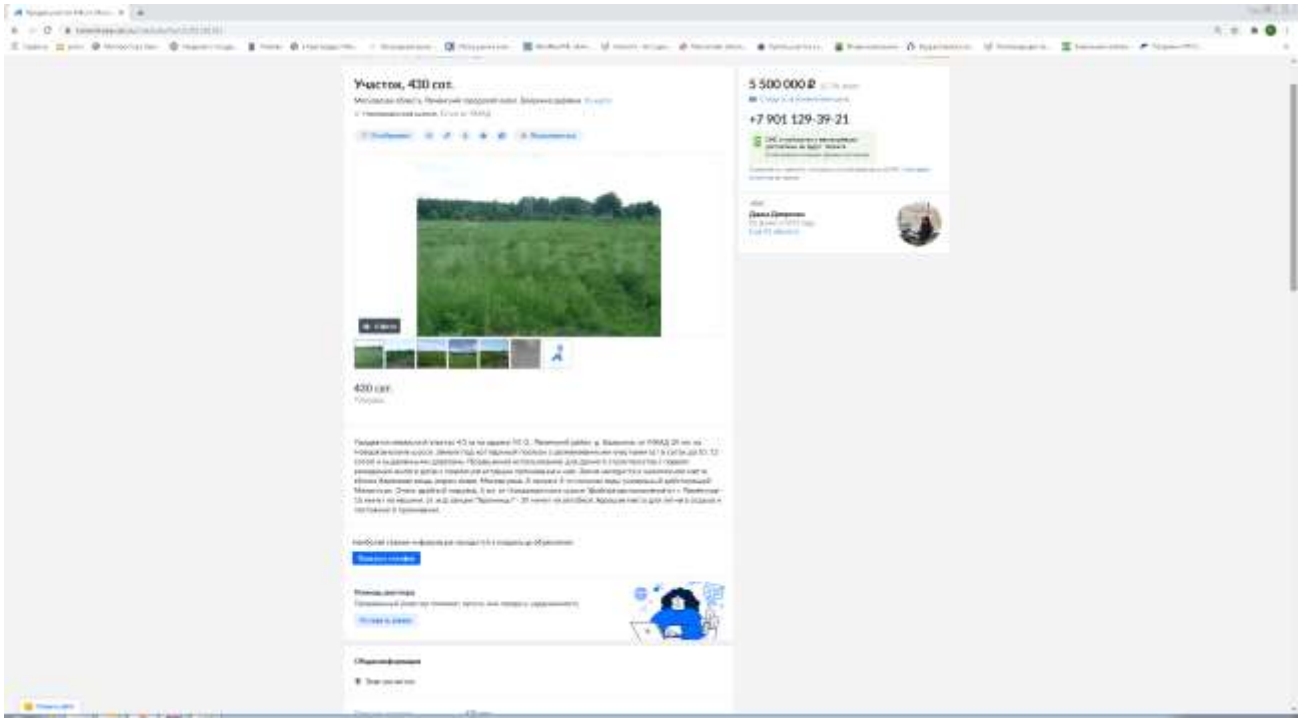

Объект аналог № 2

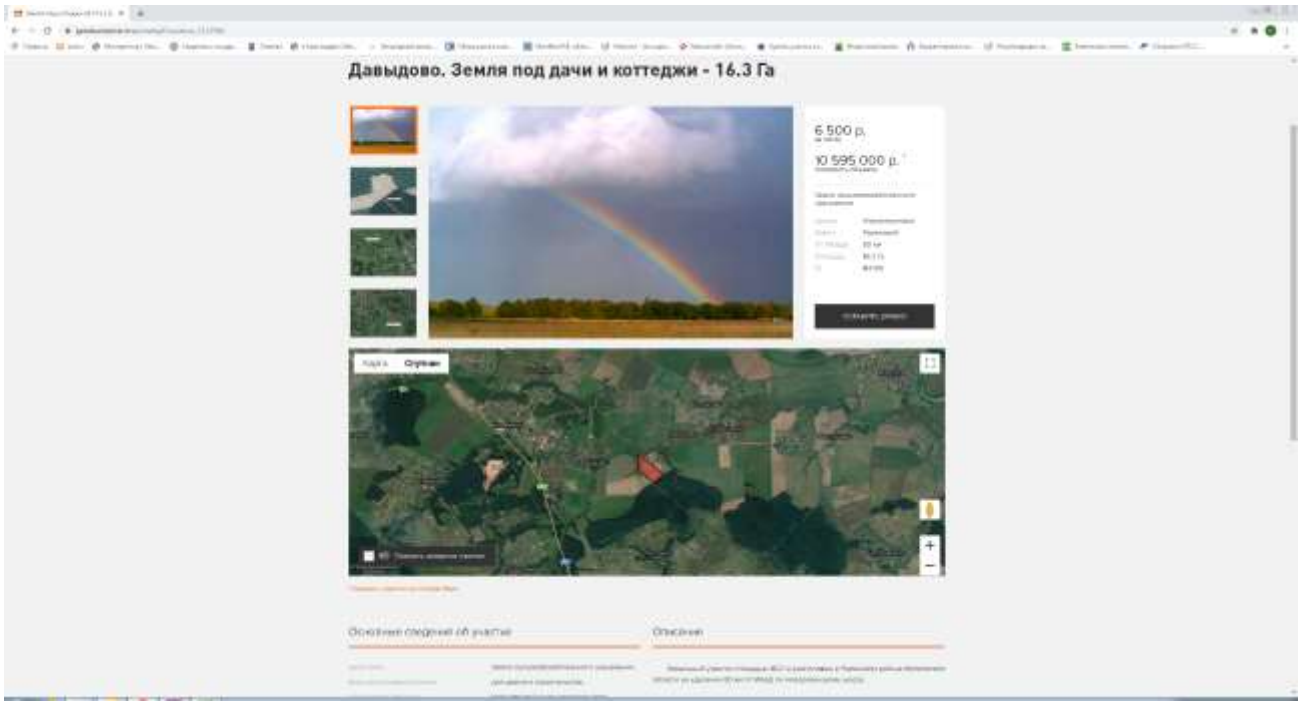

Объект аналог № 3

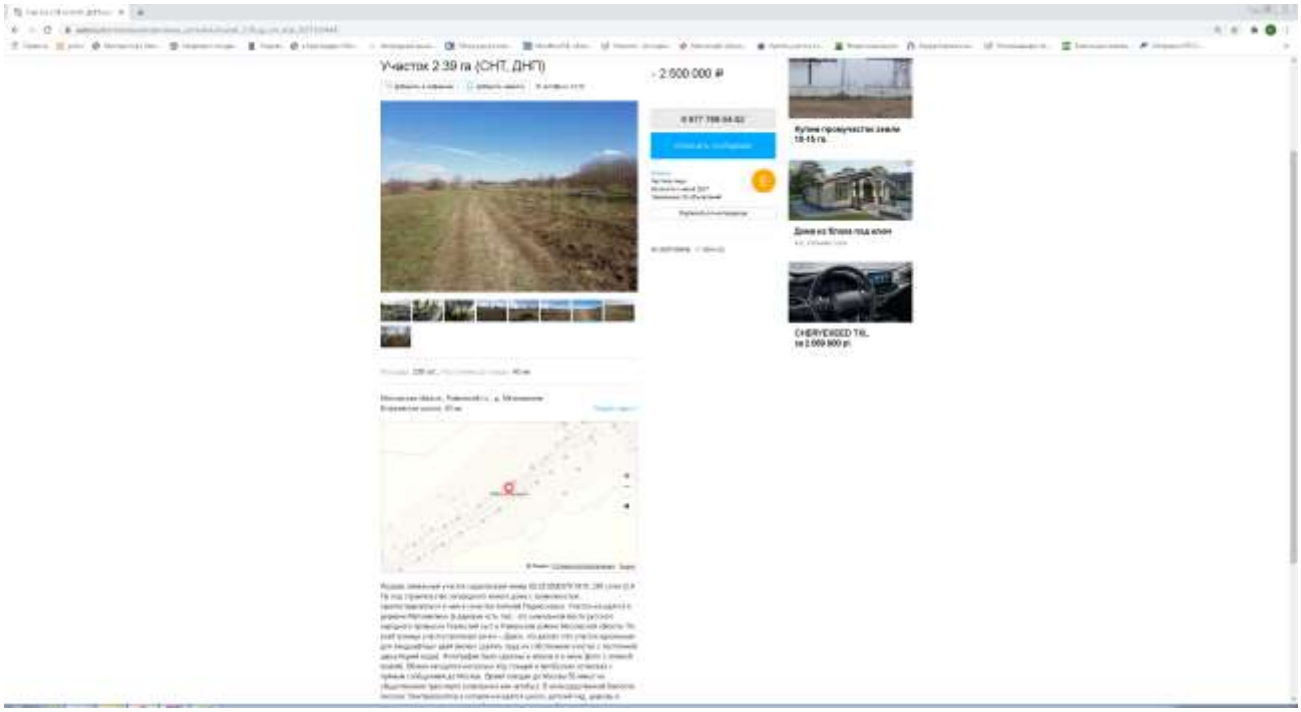

Аналоги участки под дачное строительство Клинский район

Объект аналог № 1

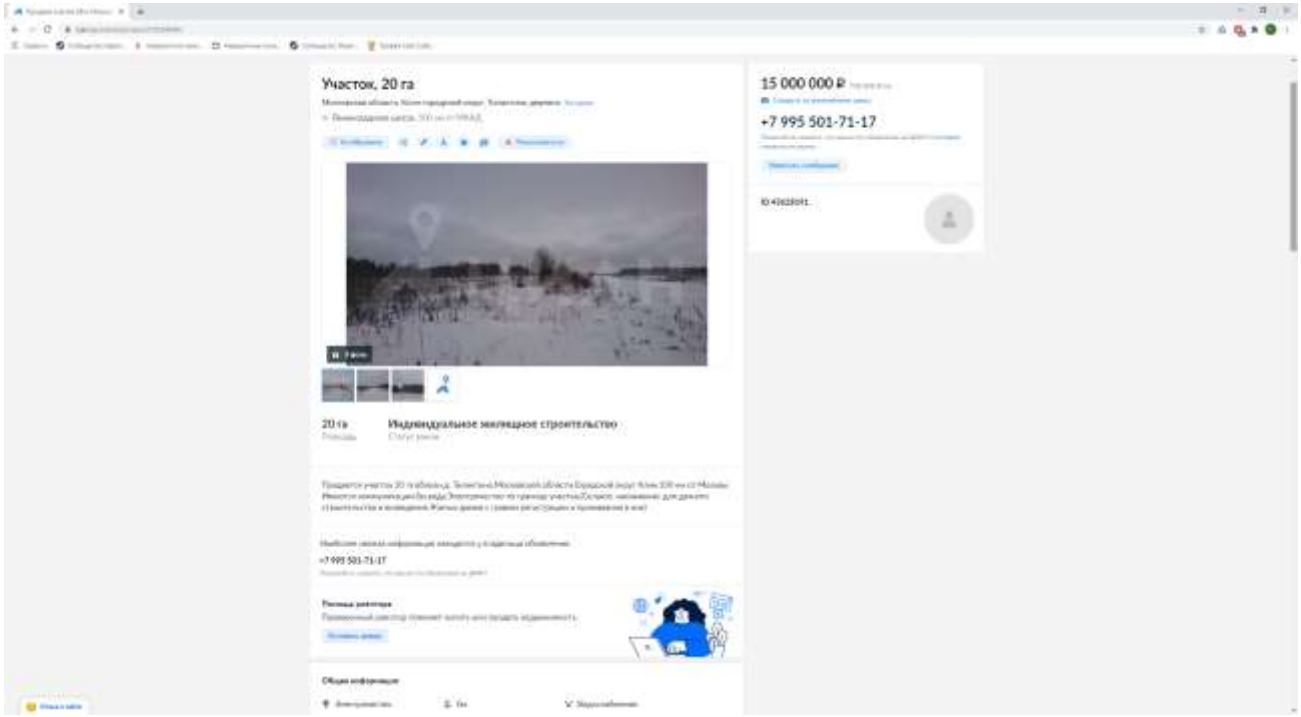

Объект аналог № 2

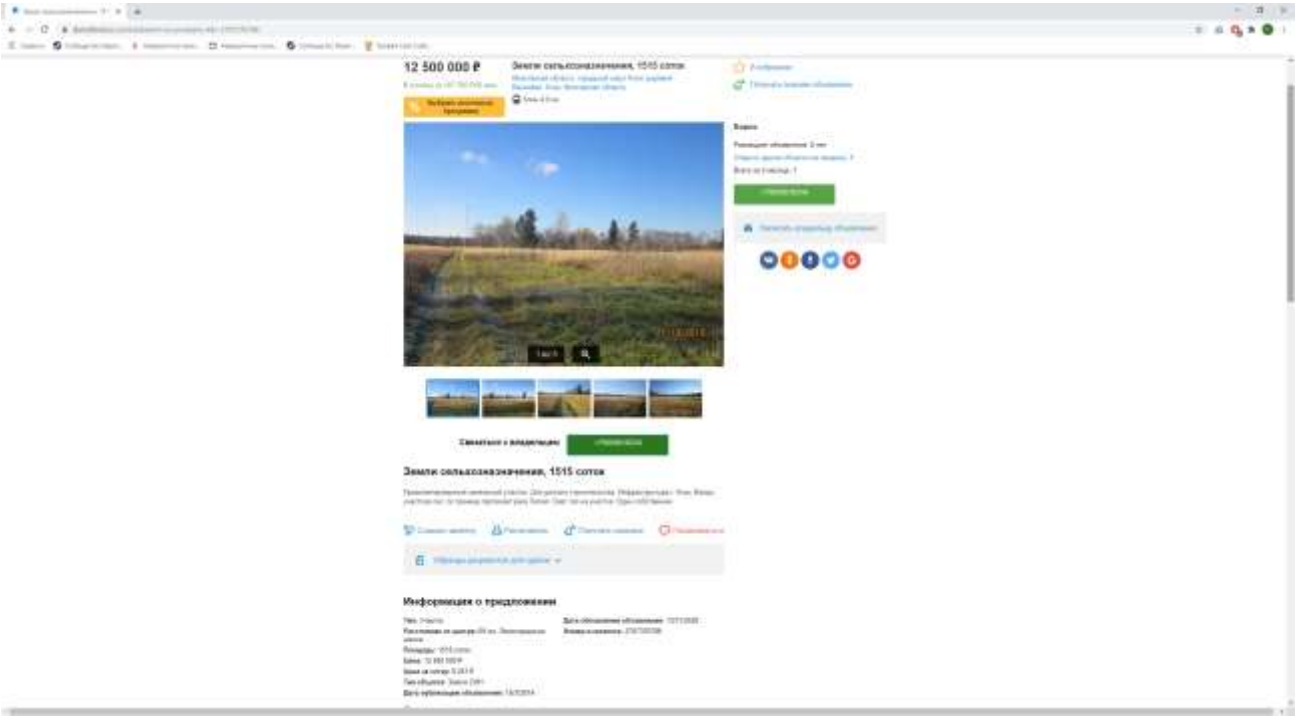

Объект аналог № 3

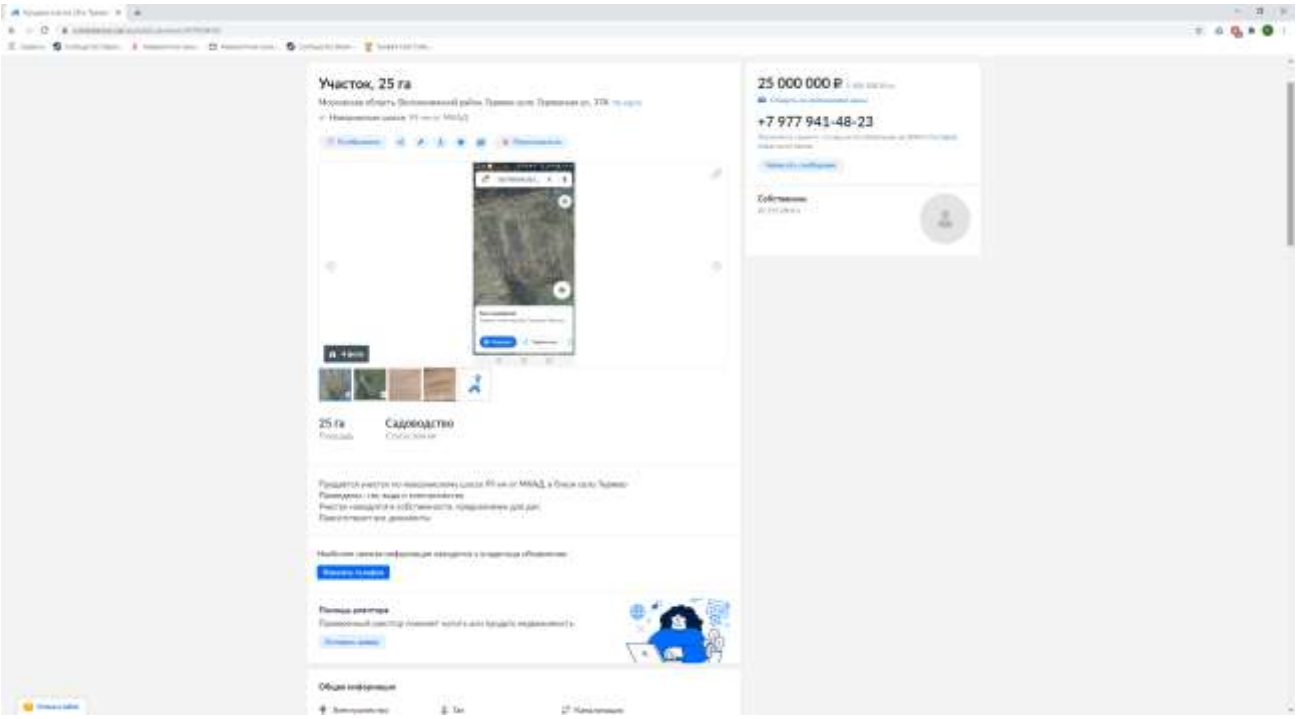

Аналоги для условного коммерческого участка для расчета участка под дорогу

Объект аналог № 1

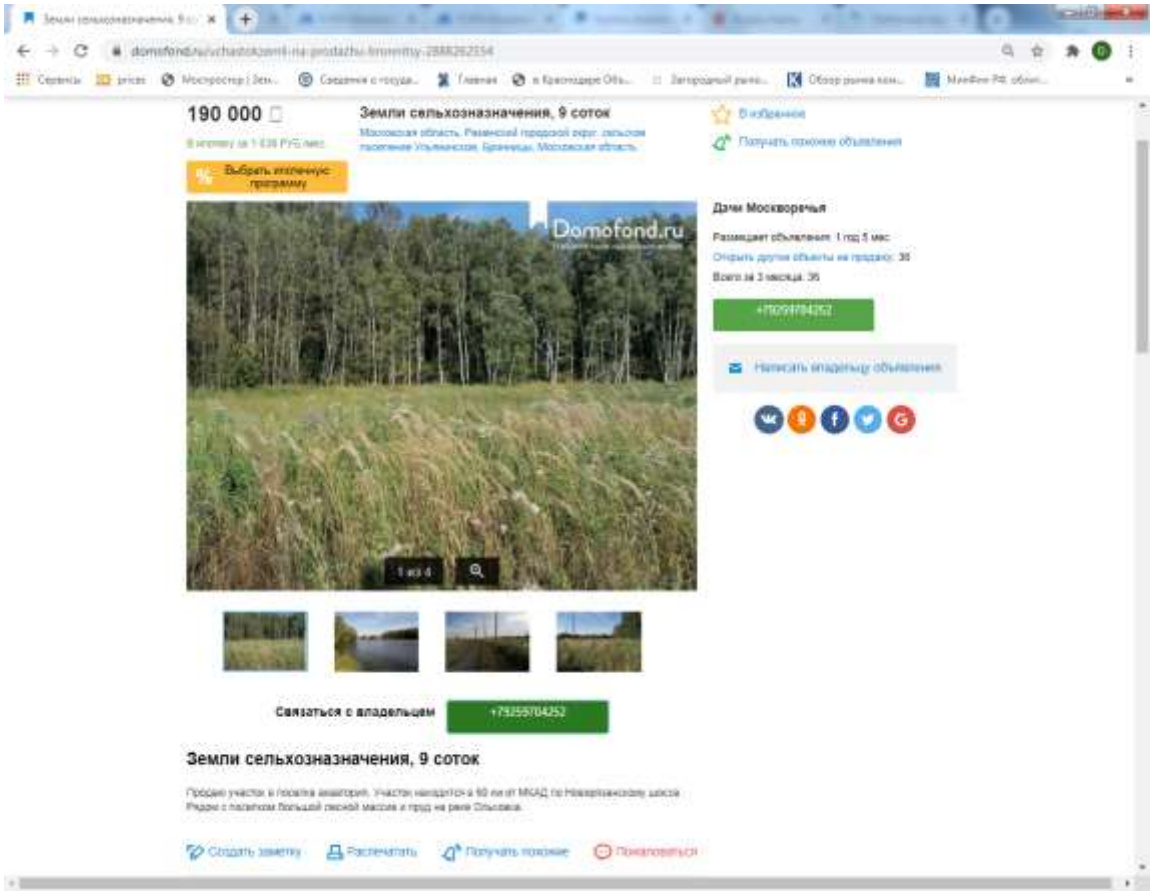

Объект аналог № 2

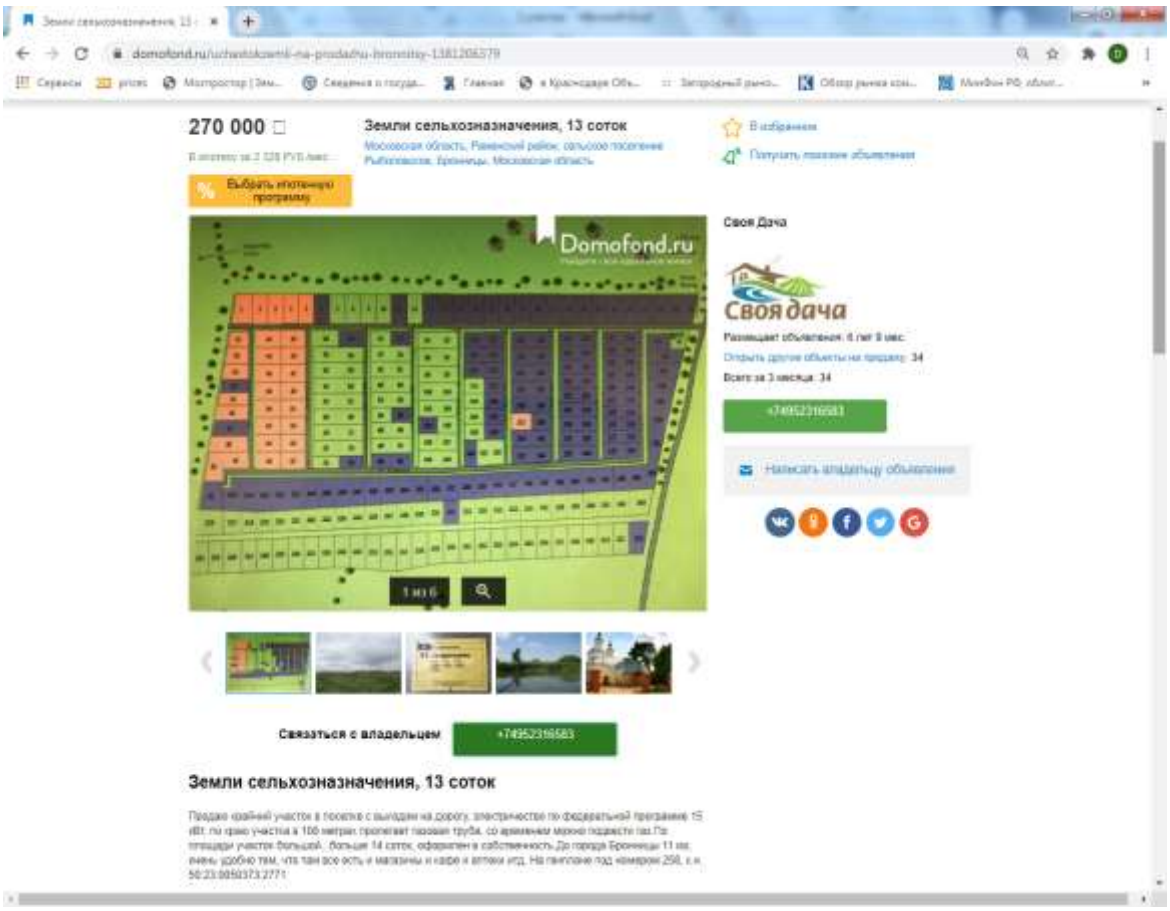

Объект аналог № 3

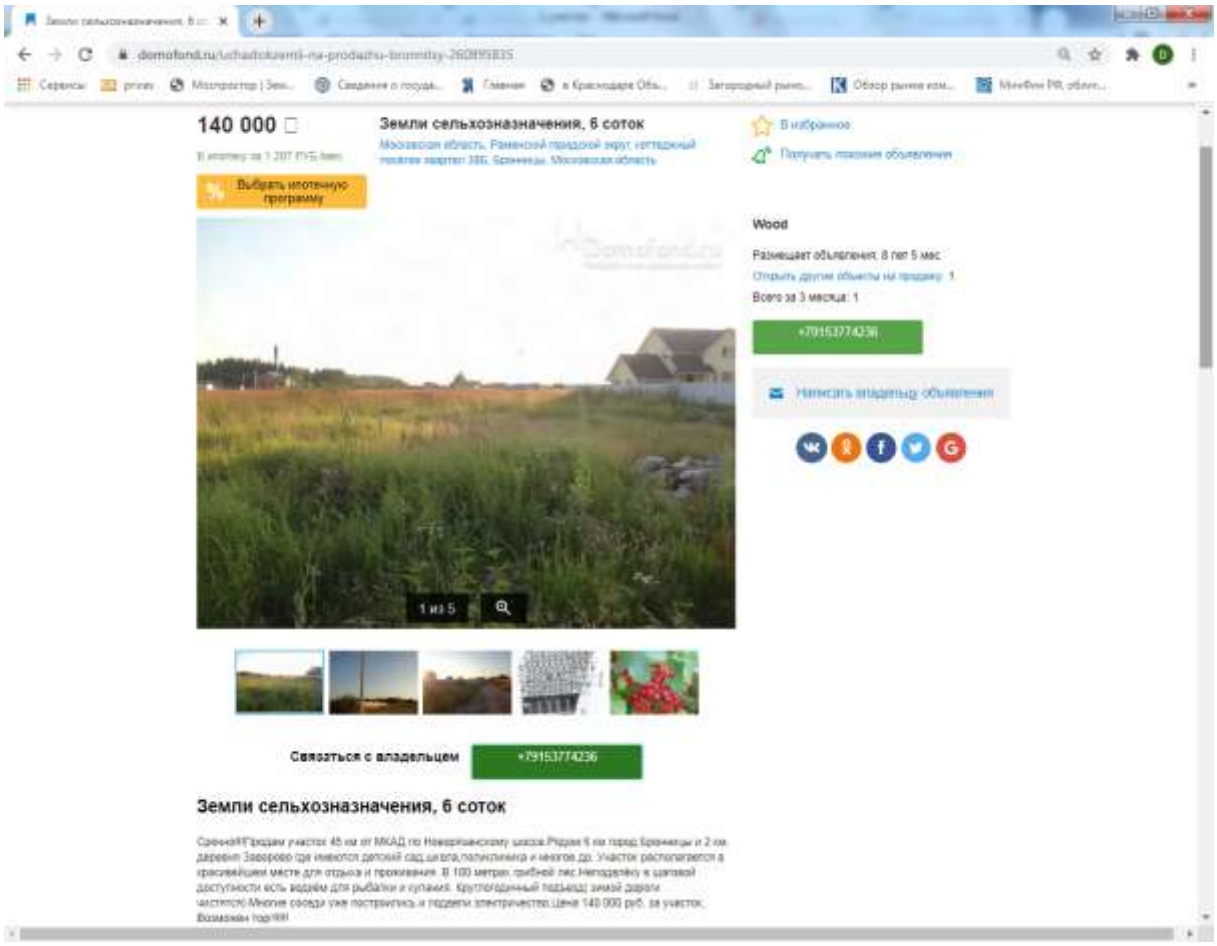

Объект аналог № 4

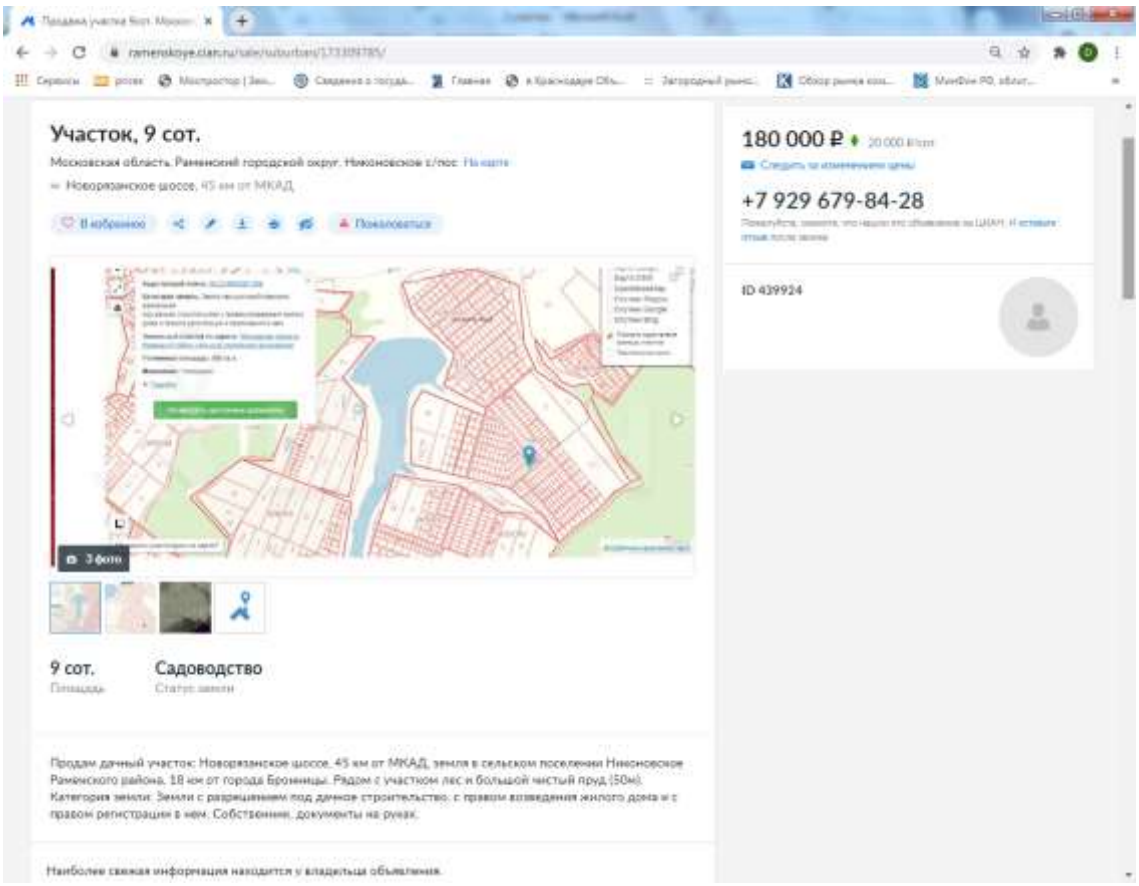

ПРИЛОЖЕНИЕ 4. КОПИИ ДОКУМЕНТОВ ОБ ОБЪЕКТЕ ОЦЕНКИ

МИНИСТЕРСТВО ЭКОНОМИЧЕСКОГО РАЗВИТИЯ
РОССИЙСКОЙ ФЕДЕРАЦИИ
ФЕДЕРАЛЬНАЯ СЛУЖБА ГОСУДАРСТВЕННОЙ РЕГИСТРАЦИИ,
КАДАСТРА И КАРТОГРАФИИ
(РОСРЕЕСТР)
Управление Федеральной службы государственной регистрации,
кадастра и картографии по Московской области

СВИДЕТЕЛЬСТВО О ГОСУДАРСТВЕННОЙ РЕГИСТРАЦИИ ПРАВА

Московская область

Дата выдачи: 01.12.2015

Документы-основания: • Заявка на приобретение инвестиционных паев юридическими лицами от 28.04.2009 №СП-41

• Правила доверительного управления Закрытым паевым инвестиционным фондом недвижимости "Земельный фонд "Солид Подмосковный" зарегистрированы ФСФР России 18.10.2007г. за № 1028-94135580

Субъект (субъекты) права: Владельцы инвестиционных паев - Закрытый паевый инвестиционный фонд недвижимости "РВМ-Подмосковный" данные о которых устанавливаются на основании данных лицевых счетов владельцев инвестиционных паев в реестре владельцев инвестиционных паев и счетов депо владельцев инвестиционных паев.

Вид права: Собственность

Кадастровый(условный) номер: 50:23:0010378:20

Объект права: Земельный участок для дачного строительства с правом возведения жилого дома с правом регистрации проживания в нем, категория земель: земли сельскохозяйственного назначения, общая площадь 387392 кв. м , адрес (местонахождение) объекта: участок находится примерно в 1200 м по направлению на северо-восток от ориентира:жилой дом, расположенного за пределами участка, адрес ориентира: Московская область, Раменский район, Гжельский с/о, дер.Минино, дом 130

Существующие ограничения (обременения) права: доверительное управление

О чем в Едином государственном реестре прав на недвижимое имущество и сделок с ним "02" июня 2009 года сделана запись регистрации № 50-50-23/083/2009-227

Государственный регистратор Носков Е. Е.

(подпись, МП)

50-50-23/083/2009-227

50-БА 683342

МИНИСТЕРСТВО ЭКОНОМИЧЕСКОГО РАЗВИТИЯ
РОССИЙСКОЙ ФЕДЕРАЦИИ

ФЕДЕРАЛЬНАЯ СЛУЖБА ГОСУДАРСТВЕННОЙ РЕГИСТРАЦИИ,
КАДАСТРА И КАРТОГРАФИИ
(РОСРЕЕСТР)

Управление Федеральной службы государственной регистрации,
кадастра и картографии по Московской области

СВИДЕТЕЛЬСТВО О ГОСУДАРСТВЕННОЙ РЕГИСТРАЦИИ ПРАВА

Московская область

Дата выдачи: 01.12.2015

Документы-основания: • Правила доверительного управления Закрытым паевым инвестиционным фондом недвижимости "Земельный фонд "Солид Подмосковный" зарегистрированы ФСФР Россия 18.10.2007г. за № 1028-94135580

• Заявка на приобретение инвестиционных паев юридическими лицами от 28.04.2009 №СП-42

Субъект (субъекты) права: Владельцы инвестиционных паев - Закрытый паевый инвестиционный фонд недвижимости "РВМ-Подмосковный" данные о которых устанавливаются на основании данных лицевых счетов владельцев инвестиционных паев в реестре владельцев инвестиционных паев и счетов депо владельцев инвестиционных паев.

Вид права: Собственность

Кадастровый(условный) номер: 50:23:0010378:10

Объект права: Земельный участок для дачного строительства с правом возведения жилого дома с правом регистрации проживания в нем, категория земель: земли сельскохозяйственного назначения, общая площадь 91670кв.м , адрес (местонахождение) объекта: участок находится примерно в 1500 м по направлению на северо-восток от ориентира д.Минино Гжельского с/о, расположенного за пределами участка, адрес ориентира: Московская область, Раменский район, сельское поселение Гжельское, д.Минино

Существующие ограничения (обременения) права: доверительное управление

О чем в Едином государственном реестре прав на недвижимое имущество и сделок с ним "02" июня 2009 года сделана запись регистрации № 50-50-23/083/2009-228

Государственный регистратор Носков Е. Е.

50-БА 683341

ФЕДЕРАЛЬНАЯ СЛУЖБА ГОСУДАРСТВЕННОЙ РЕГИСТРАЦИИ, КАДАСТРА И КАРТОГРАФИИ

УПРАВЛЕНИЕ ФЕДЕРАЛЬНОЙ СЛУЖБЫ ГОСУДАРСТВЕННОЙ РЕГИСТРАЦИИ, КАДАСТРА И КАРТОГРАФИИ ПО МОСКОВСКОЙ ОБЛАСТИ

ВЫПИСКА ИЗ ЕДИНОГО ГОСУДАРСТВЕННОГО РЕЕСТРА ПРАВ НА НЕДВИЖИМОЕ ИМУЩЕСТВО И СДЕЛОК С НИМ

Дата 11.03.2016 № 50/023/001/2016-1380

На основании запроса от 09.03.2016 г., поступившего на рассмотрение 09.03.2016 г. сообщаем, что в Едином государственном реестре прав на недвижимое имущество и сделок с ним зарегистрировано:

1.	Характеристики объекта недвижимости:		
	Кадастровый (или условный) номер объекта:		50:23:0010378:187
	наименование объекта:		Земельный участок
	назначение объекта:		Земли сельскохозяйственного назначения, для дачного строительства с правом возведения жилого дома с правом регистрации проживания в нем
	площадь объекта:		29 542 кв. м
	инвентарный номер, литер:		
	этажность (этаж):		
	номера на поэтажном плане:		
	адрес (местоположение) объекта:		Московская область, Раменский район, сельское поселение Гжельское, земельный участок расположен в северо-восточной части кадастрового квартала
	состав:		
2.	Правообладатель (правообладатели):	2.1.	Владельцы инвестиционных паев - Закрытое акционерное общество Управляющая компания "ТрастЮнион - Фонды недвижимости" данные о которых устанавливаются на основании данных лицевых счетов владельцев инвестиционных паев в реестре владельцев инвестиционных паев и счетов депо владельцев инвестиционных паев.
3.	Вид, номер и дата государственной регистрации права:	3.1.	Общая долевая собственность, № 50-50-23/042/2011-415 от 20.05.2011
4.	Ограничение (обременение) права:		
	4.1.1. вид:		Доверительное управление, Московская область, Раменский район, сельское поселение Гжельское, земельный участок расположен в северо-восточной части кадастрового квартала, кад.№ 50:23:0010378:187, Земельный участок, категория земель: земли сельскохозяйственного назначения, разрешенное использование: для дачного строительства с правом возведения жилого дома с правом регистрации проживания в нем, общая площадь 29542 кв. м
	дата государственной регистрации:		25.02.2016
	номер государственной регистрации:		50-50/023-50/999/001/2016-104/2
	срок, на который установлено ограничение (обременение) права:		с 25.02.2016 до 01. 12. 2027
	лицо, в пользу которого установлено ограничение (обременение) права:		Закрытое акционерное общество Управляющая компания «РВМ Капитал», ИНН: 7722563196
	основание государственной регистрации:		Правила доверительного управления Закрытым паевым инвестиционным фондом недвижимости "Земельный фонд "Солид Подмосковный" зарегистрированы ФСФР России 18.10.2007г. за № 1028-94135580 от 18.10.2007;

1

		Договор о передаче прав и обязанностей по договору доверительного управления паевым инвестиционным фондом от 07.04.2015 №06/11
5.	Договоры участия в долевом строительстве:	не зарегистрировано
6.	Правопритязания:	отсутствуют
7.	Заявленные в судебном порядке права требования:	данные отсутствуют
8.	Отметка о возражении в отношении зарегистрированного права:	данные отсутствуют
9.	Отметка о наличии решения об изъятии объекта недвижимости для государственных и муниципальных нужд:	данные отсутствуют

Выписка выдана: Махортых Эдуард Иванович

Сведения, содержащиеся в настоящем документе, являются актуальными (действительными) на дату получения запроса органом, осуществляющим государственную регистрацию прав.
В соответствии со статьей 7 Федерального закона от 21 июля 1997 г. №122-ФЗ "О государственной регистрации прав на недвижимое имущество и сделок с ним" использование сведений, содержащихся в настоящей выписке, способами или в форме, которые наносят ущерб правам и законным интересам правообладателей, влечет ответственность, предусмотренную законодательством Российской Федерации.

СПЕЦИАЛИСТ 1 РАЗРЯДА — Пуглаков И. С.
(должность уполномоченного должностного лица органа, осуществляющего государственную регистрацию прав) (подпись, М.П.) (фамилия, инициалы)

Получение заявителем выписки из ЕГРП для последующего предоставления в органы государственной власти, органы местного самоуправления и органы государственных внебюджетных фондов в целях получения государственных и муниципальных услуг не требуется. Данную информацию указанные органы обязаны запрашивать у Росреестра самостоятельно, или этот закон от 27.07.2010 №210-ФЗ "Об организации предоставления государственных и муниципальных услуг", ч.1, ст.7)

2

ФЕДЕРАЛЬНАЯ СЛУЖБА ГОСУДАРСТВЕННОЙ РЕГИСТРАЦИИ, КАДАСТРА И КАРТОГРАФИИ

УПРАВЛЕНИЕ ФЕДЕРАЛЬНОЙ СЛУЖБЫ ГОСУДАРСТВЕННОЙ РЕГИСТРАЦИИ, КАДАСТРА И КАРТОГРАФИИ ПО МОСКОВСКОЙ ОБЛАСТИ

ВЫПИСКА ИЗ ЕДИНОГО ГОСУДАРСТВЕННОГО РЕЕСТРА ПРАВ НА НЕДВИЖИМОЕ ИМУЩЕСТВО И СДЕЛОК С НИМ

Дата 13.02.2016 № 50/023/001/2016-571

На основании запроса от 11.02.2016 г., поступившего на рассмотрение 11.02.2016 г. сообщаем, что в Едином государственном реестре прав на недвижимое имущество и сделок с ним зарегистрировано:

1.	Характеристики объекта недвижимости:		
	Кадастровый (или условный) номер объекта:		50:23:0010378:189
	наименование объекта:		Земельный участок
	назначение объекта:		Земли сельскохозяйственного назначения, для дачного строительства с правом возведения жилого дома с правом регистрации проживания в нем
	площадь объекта:		29 797 кв. м
	инвентарный номер, литер:		
	этажность (этаж):		
	номера на поэтажном плане:		
	адрес (местоположение) объекта:		Московская область, Раменский район, сельское поселение Гжельское, земельный участок расположен в северо-восточной части кадастрового квартала
	состав:		
2.	Правообладатель (правообладатели):	2.1.	Владельцы инвестиционных паев - Закрытое акционерное общество Управляющая компания "ТрастЮнион - Фонды недвижимости" данные о которых устанавливаются на основании данных лицевых счетов владельцев инвестиционных паев в реестре владельцев инвестиционных паев и счетов депо владельцев инвестиционных паев.
3.	Вид, номер и дата государственной регистрации права:	3.1.	Общая долевая собственность, № 50-50-23/042/2011-417 от 20.05.2011
4.	Ограничение (обременение) права:		
	4.1.1. вид:		Доверительное управление, Московская область, Раменский район, сельское поселение Гжельское, земельный участок расположен в северо-восточной части кадастрового квартала, кад.№ 50:23:0010378:189, Земельный участок, категория земель: земли сельскохозяйственного назначения, разрешенное использование: для дачного строительства с правом возведения жилого дома с правом регистрации проживания в нем, общая площадь 29797 кв. м
	дата государственной регистрации:		27.01.2016
	номер государственной регистрации:		50-50/023-50/999/001/2016-64/2
	срок, на который установлено ограничение (обременение) права:		с 27.01.2016 по 01.12.2016
	лицо, в пользу которого установлено ограничение (обременение) права:		Закрытое акционерное общество Управляющая компания «РВМ Капитал», ИНН: 7722563196
	основание государственной регистрации:		Правила доверительного управления Закрытым паевым инвестиционным фондом недвижимости "Земельный фонд "Солид Подмосковный" зарегистрированы ФСФР России 18.10.2007г. за № 1028-94135580 от 18.10.2007;

1

			Договор о передаче прав и обязанностей по договору доверительного управления паевым инвестиционным фондом от 07.04.2015 №06/11
5.	Договоры участия в долевом строительстве:		не зарегистрировано
6.	Правопритязания:		отсутствуют
7.	Заявленные в судебном порядке права требования:		данные отсутствуют
8.	Отметка о возражении в отношении зарегистрированного права:		данные отсутствуют
9.	Отметка о наличии решения об изъятии объекта недвижимости для государственных и муниципальных нужд:		данные отсутствуют

Выписка выдана: Махортых Эдуард

Сведения, содержащиеся в настоящем документе, являются актуальными (действительными) на дату получения запроса органом, осуществляющим государственную регистрацию прав.
В соответствии со статьей 7 Федерального закона от 21 июля 1997 г. №122-ФЗ "О государственной регистрации прав на недвижимое имущество и сделок с ним" использование сведений, содержащихся в настоящей выписке, способами или в форме, которые наносят ущерб правам и законным интересам правообладателей, влечет ответственность, предусмотренную законодательством Российской Федерации.

СПЕЦИАЛИСТ 1-ГО РАЗРЯДА — Карсевская М. С.
(должность уполномоченного должностного лица органа, осуществляющего государственную регистрацию прав) (подпись М.П.) (фамилия, инициалы)

Получение заявителем выписки из ЕГРП для последующего предоставления в органы государственной власти, органы местного самоуправления в органы государственных внебюджетных фондов в целях получения государственных и муниципальных услуг не требуется. Данную информацию указанные органы обязаны запрашивать у Росреестра самостоятельно(Федеральный закон от 27.07.2010 №210-ФЗ "Об организации предоставления государственных и муниципальных услуг", ч.1, ст.7)

2

ФЕДЕРАЛЬНАЯ СЛУЖБА ГОСУДАРСТВЕННОЙ РЕГИСТРАЦИИ, КАДАСТРА И КАРТОГРАФИИ

УПРАВЛЕНИЕ ФЕДЕРАЛЬНОЙ СЛУЖБЫ ГОСУДАРСТВЕННОЙ РЕГИСТРАЦИИ, КАДАСТРА И КАРТОГРАФИИ ПО МОСКОВСКОЙ ОБЛАСТИ

ВЫПИСКА ИЗ ЕДИНОГО ГОСУДАРСТВЕННОГО РЕЕСТРА ПРАВ НА НЕДВИЖИМОЕ ИМУЩЕСТВО И СДЕЛОК С НИМ

Дата 13.02.2016 № 50/023/001/2016-593

На основании запроса от 11.02.2016 г., поступившего на рассмотрение 11.02.2016 г. сообщаем, что в Едином государственном реестре прав на недвижимое имущество и сделок с ним зарегистрировано:

1.	Характеристики объекта недвижимости:		
	Кадастровый (или условный) номер объекта:		50:23:0010378:188
	наименование объекта:		Земельный участок
	назначение объекта:		Земли сельскохозяйственного назначения, для дачного строительства с правом возведения жилого дома с правом регистрации проживания в нем
	площадь объекта:		27 396 кв. м
	инвентарный номер, литер:		
	этажность (этаж):		
	номера на поэтажном плане:		
	адрес (местоположение) объекта:		Московская область, Раменский район, сельское поселение Гжельское, земельный участок расположен в северо-восточной части кадастрового квартала
	состав:		
2.	Правообладатель (правообладатели):	2.1.	Владельцы инвестиционных паев - Закрытое акционерное общество Управляющая компания "ТрастЮнион - Фонды недвижимости" данные о которых устанавливаются на основании данных лицевых счетов владельцев инвестиционных паев в реестре владельцев инвестиционных паев и счетов депо владельцев инвестиционных паев.
3.	Вид, номер и дата государственной регистрации права:	3.1.	Общая долевая собственность, № 50-50-23/076/2011-068 от 23.05.2011
4.	Ограничение (обременение) права:		
	4.1.1. вид:		Доверительное управление, Московская область, Раменский район, сельское поселение Гжельское, земельный участок расположен в северо-восточной части кадастрового квартала, кад.№ 50:23:0010378:188, Земельный участок, категория земель: земли сельскохозяйственного назначения, разрешенное использование: для дачного строительства с правом возведения жилого дома с правом регистрации проживания в нем, общая площадь 27396 кв. м
	дата государственной регистрации:		28.01.2016
	номер государственной регистрации:		50-50/023-50/999/001/2016-288/2
	срок, на который установлено ограничение (обременение) права:		с 28.01.2016 по 01.12.2027
	лицо, в пользу которого установлено ограничение (обременение) права:		Закрытое акционерное общество Управляющая компания «РВМ Капитал», ИНН: 7722563196
	основание государственной регистрации:		Правила доверительного управления Закрытым паевым инвестиционным фондом недвижимости "Земельный фонд "Солид Подмосковный" зарегистрированы ФСФР России 18.10.2007г. за № 1028-94135580 от 18.10.2007;

1

		Договор о передаче прав и обязанностей по договору доверительного управления паевым инвестиционным фондом от 07.04.2015 №06/11
5.	Договоры участия в долевом строительстве:	не зарегистрировано
6.	Правопритязания:	отсутствуют
7.	Заявленные в судебном порядке права требования:	данные отсутствуют
8.	Отметка о возражении в отношении зарегистрированного права:	данные отсутствуют
9.	Отметка о наличии решения об изъятии объекта недвижимости для государственных и муниципальных нужд:	данные отсутствуют

Выписка выдана: Махортых Эдуард

Сведения, содержащиеся в настоящем документе, являются актуальными (действительными) на дату получения запроса органом, осуществляющим государственную регистрацию прав. В соответствии со статьей 7 Федерального закона от 21 июля 1997 г. №122-ФЗ "О государственной регистрации прав на недвижимое имущество и сделок с ним" использование сведений, содержащихся в настоящей выписке, способами или в форме, которые наносят ущерб правам и законным интересам правообладателей, влечет ответственность, предусмотренную законодательством Российской Федерации.

СПЕЦИАЛИСТ 1-ГО РАЗРЯДА — Карчевская М. С.
(должность уполномоченного должностного лица органа, осуществляющего государственную регистрацию прав) (подпись, М.П.) (фамилия, инициалы)

Получение заинтересованными лицами выписки из ЕГРП для последующего предоставления в органы государственной власти, органы местного самоуправления и органы государственных внебюджетных фондов в целях получения государственных и муниципальных услуг не требуется. Данную информацию указанные органы **обязаны** запрашивать у Росреестра самостоятельно (Федеральный закон от 27.07.2010 № 210-ФЗ "Об организации предоставления государственных и муниципальных услуг", ч.1, ст.7)

2

ФЕДЕРАЛЬНАЯ СЛУЖБА ГОСУДАРСТВЕННОЙ РЕГИСТРАЦИИ, КАДАСТРА И КАРТОГРАФИИ

УПРАВЛЕНИЕ ФЕДЕРАЛЬНОЙ СЛУЖБЫ ГОСУДАРСТВЕННОЙ РЕГИСТРАЦИИ, КАДАСТРА И КАРТОГРАФИИ ПО МОСКОВСКОЙ ОБЛАСТИ

ВЫПИСКА ИЗ ЕДИНОГО ГОСУДАРСТВЕННОГО РЕЕСТРА ПРАВ НА НЕДВИЖИМОЕ ИМУЩЕСТВО И СДЕЛОК С НИМ

Дата 13.02.2016 № 50/023/001/2016-490

На основании запроса от 11.02.2016 г., поступившего на рассмотрение 11.02.2016 г. сообщаем, что в Едином государственном реестре прав на недвижимое имущество и сделок с ним зарегистрировано:

1.	Характеристики объекта недвижимости:		
	Кадастровый (или условный) номер объекта:		50:23:0010378:192
	наименование объекта:		Земельный участок
	назначение объекта:		Земли сельскохозяйственного назначения, для дачного строительства с правом возведения жилого дома с правом регистрации проживания в нем
	площадь объекта:		15 822 кв. м
	инвентарный номер, литер:		
	этажность (этаж):		
	номера на поэтажном плане:		
	адрес (местоположение) объекта:		Московская область, Раменский район, сельское поселение Гжельское, земельный участок расположен в северо-восточной части кадастрового квартала
	состав:		
2.	Правообладатель (правообладатели):	2.1.	Владельцы инвестиционных паев - Закрытое акционерное общество Управляющая компания "ТрастЮнион - Фонды недвижимости" данные о которых устанавливаются на основании данных лицевых счетов владельцев инвестиционных паев в реестре владельцев инвестиционных паев и счетов депо владельцев инвестиционных паев.
3.	Вид, номер и дата государственной регистрации права:	3.1.	Общая долевая собственность, № 50-50-23/042/2011-405 от 20.05.2011
4.	Ограничение (обременение) права:		
	4.1.1. вид:		Доверительное управление, Московская область, Раменский район, сельское поселение Гжельское, земельный участок расположен в северо-восточной части кадастрового квартала, кад.№ 50:23:0010378:192, Земельный участок, категория земель: земли сельскохозяйственного назначения, разрешенное использование: для дачного строительства с правом возведения жилого дома с правом регистрации проживания в нем, общая площадь 15822 кв. м
	дата государственной регистрации:		01.02.2016
	номер государственной регистрации:		50-50/023-50/999/001/2016-314/2
	срок, на который установлено ограничение (обременение) права:		с 01.02.2016 до 01, 12, 2027
	лицо, в пользу которого установлено ограничение (обременение) права:		Закрытое акционерное общество Управляющая компания «РВМ Капитал», ИНН: 7722563196
	основание государственной регистрации:		Договор о передаче прав и обязанностей по договору доверительного управления паевым инвестиционным фондом от 07.04.2015 №06/11
5.	Договоры участия в долевом		не зарегистрировано

1

	строительстве:	
6.	Правопритязания:	отсутствуют
7.	Заявленные в судебном порядке права требования:	данные отсутствуют
8.	Отметка о возражении в отношении зарегистрированного права:	данные отсутствуют
9.	Отметка о наличии решения об изъятии объекта недвижимости для государственных и муниципальных нужд:	данные отсутствуют

Выписка выдана: Махортых Эдуард

Сведения, содержащиеся в настоящем документе, являются актуальными (действительными) на дату получения запроса органом, осуществляющим государственную регистрацию прав.
В соответствии со статьей 7 Федерального закона от 21 июля 1997 г. №122-ФЗ "О государственной регистрации прав на недвижимое имущество и сделок с ним" использование сведений, содержащихся в настоящей выписке, способами или в форме, которые наносят ущерб правам и законным интересам правообладателей, влечет ответственность, предусмотренную законодательством Российской Федерации.

СПЕЦИАЛИСТ 1-ГО РАЗРЯДА — Карчевская М. С.
(должность уполномоченного должностного лица органа, осуществляющего государственную регистрацию прав) (подпись) (фамилия, инициалы)

Получение заявителем выписки из ЕГРП для последующего предоставления органам государственной власти, органам местного самоуправления и органам государственных внебюджетных фондов в целях получения государственных и муниципальных услуг не требуется. Данную информацию указанные органы обязаны запрашивать у Росреестра самостоятельно. (Федеральный закон от 27.07.2010 №210-ФЗ "Об организации предоставления государственных и муниципальных услуг", ч.1, ст.7)

2

ФЕДЕРАЛЬНАЯ СЛУЖБА ГОСУДАРСТВЕННОЙ РЕГИСТРАЦИИ, КАДАСТРА И КАРТОГРАФИИ

УПРАВЛЕНИЕ ФЕДЕРАЛЬНОЙ СЛУЖБЫ ГОСУДАРСТВЕННОЙ РЕГИСТРАЦИИ, КАДАСТРА И КАРТОГРАФИИ ПО МОСКОВСКОЙ ОБЛАСТИ

ВЫПИСКА ИЗ ЕДИНОГО ГОСУДАРСТВЕННОГО РЕЕСТРА ПРАВ НА НЕДВИЖИМОЕ ИМУЩЕСТВО И СДЕЛОК С НИМ

Дата 13.02.2016 № 50/023/001/2016-561

На основании запроса от 11.02.2016 г., поступившего на рассмотрение 11.02.2016 г. сообщаем, что в Едином государственном реестре прав на недвижимое имущество и сделок с ним зарегистрировано:

1.	Характеристики объекта недвижимости:		
	Кадастровый (или условный) номер объекта:		50:23:0010378:557
	наименование объекта:		Земельный участок
	назначение объекта:		Земли сельскохозяйственного назначения, для дачного строительства с правом возведения жилого дома с правом регистрации проживания в нем
	площадь объекта:		27 606 кв. м
	инвентарный номер, литер:		
	этажность (этаж):		
	номера на поэтажном плане:		
	адрес (местоположение) объекта:		Московская область, Раменский район, сельское поселение Гжельское, земельный участок расположен в юго-восточной части кадастрового квартала
	состав:		
2.	Правообладатель (правообладатели):	2.1.	Владельцы инвестиционных паев - Закрытое акционерное общество Управляющая компания "ТрастЮнион - Фонды недвижимости" данные о которых устанавливаются на основании данных лицевых счетов владельцев инвестиционных паев в реестре владельцев инвестиционных паев и счетов депо владельцев инвестиционных паев.
3.	Вид, номер и дата государственной регистрации права:	3.1.	Общая долевая собственность, № 50-50-23/076/2011-046 от 23.05.2011
4.	Ограничение (обременение) права:		
	4.1.1. вид:		Доверительное управление, Московская область, Раменский район, сельское поселение Гжельское, земельный участок расположен в юго-восточной части кадастрового квартала, кад.№ 50:23:0010378:557, Земельный участок, категория земель: земли сельскохозяйственного назначения, разрешенное использование: для дачного строительства с правом возведения жилого дома с правом регистрации проживания в нем, общая площадь 27606 кв. м
	дата государственной регистрации:		28.01.2016
	номер государственной регистрации:		50-50/023-50/999/001/2016-283/2
	срок, на который установлено ограничение (обременение) права:		с 28.01.2016 по 01.12.2027
	лицо, в пользу которого установлено ограничение (обременение) права:		Закрытое акционерное общество Управляющая компания «РВМ Капитал», ИНН: 7722563196
	основание государственной регистрации:		Правила доверительного управления Закрытым паевым инвестиционным фондом недвижимости "Земельный фонд "Солид Подмосковный" зарегистрированы ФСФР России 18.10.2007г. за № 1028-94135580 от 18.10.2007;

1

			Договор о передаче прав и обязанностей по договору доверительного управления паевым инвестиционным фондом от 07.04.2015 №06/11
5.	Договоры участия в долевом строительстве:		не зарегистрировано
6.	Правопритязания:		отсутствуют
7.	Заявленные в судебном порядке права требования:		данные отсутствуют
8.	Отметка о возражении в отношении зарегистрированного права:		данные отсутствуют
9.	Отметка о наличии решения об изъятии объекта недвижимости для государственных и муниципальных нужд:		данные отсутствуют

Выписка выдана: Махортых Эдуард

Сведения, содержащиеся в настоящем документе, являются актуальными (действительными) на дату получения запроса органом, осуществляющим государственную регистрацию прав.
В соответствии со статьей 7 Федерального закона от 21 июля 1997 г. №122-ФЗ "О государственной регистрации прав на недвижимое имущество и сделок с ним" использование сведений, содержащихся в настоящей выписке, способами или в форме, которые наносят ущерб правам и законным интересам правообладателей, влечет ответственность, предусмотренную законодательством Российской Федерации.

СПЕЦИАЛИСТ 1-ГО РАЗРЯДА — (должность уполномоченного должностного лица органа, осуществляющего государственную регистрацию прав) — (подпись) — Жарчевская М. С. (фамилия, инициалы)

Получение заявителем выписки из ЕГРП для последующего предоставления в органы государственной власти, органы местного самоуправления и органы государственных внебюджетных фондов в целях получения государственных и муниципальных услуг не требуется. Данную информацию указанные органы обязаны запрашивать у Росреестра самостоятельно.(Федеральный закон от 27.07.2010 №210-ФЗ "Об организации предоставления государственных и муниципальных услуг", ч.1, ст.7)

2

ФЕДЕРАЛЬНАЯ СЛУЖБА ГОСУДАРСТВЕННОЙ РЕГИСТРАЦИИ, КАДАСТРА И КАРТОГРАФИИ

УПРАВЛЕНИЕ ФЕДЕРАЛЬНОЙ СЛУЖБЫ ГОСУДАРСТВЕННОЙ РЕГИСТРАЦИИ, КАДАСТРА И КАРТОГРАФИИ ПО МОСКОВСКОЙ ОБЛАСТИ

ВЫПИСКА ИЗ ЕДИНОГО ГОСУДАРСТВЕННОГО РЕЕСТРА ПРАВ НА НЕДВИЖИМОЕ ИМУЩЕСТВО И СДЕЛОК С НИМ

Дата 13.02.2016 № 50/023/001/2016-603

На основании запроса от 11.02.2016 г., поступившего на рассмотрение 11.02.2016 г. сообщаем, что в Едином государственном реестре прав на недвижимое имущество и сделок с ним зарегистрировано:

1.	Характеристики объекта недвижимости:		
	Кадастровый (или условный) номер объекта:		50:23:0010378:564
	наименование объекта:		Земельный участок
	назначение объекта:		Земли сельскохозяйственного назначения, для дачного строительства с правом возведения жилого дома с правом регистрации проживания в нем
	площадь объекта:		27 606 кв. м
	инвентарный номер, литер:		
	этажность (этаж):		
	номера на поэтажном плане:		
	адрес (местоположение) объекта:		Московская область, Раменский район, сельское поселение Гжельское, земельный участок расположен в юго-восточной части кадастрового квартала
	состав:		
2.	Правообладатель (правообладатели):	2.1.	Владельцы инвестиционных паев - Закрытое акционерное общество Управляющая компания "ТрастЮнион - Фонды недвижимости" данные о которых устанавливаются на основании данных лицевых счетов владельцев инвестиционных паев в реестре владельцев инвестиционных паев и счетов депо владельцев инвестиционных паев.
3.	Вид, номер и дата государственной регистрации права:	3.1.	Общая долевая собственность, № 50-50-23/076/2011-054 от 23.05.2011
4.	Ограничение (обременение) права:		
	4.1.1. вид:		Доверительное управление, Московская область, Раменский район, сельское поселение Гжельское, земельный участок расположен в юго-восточной части кадастрового квартала, кад.№ 50:23:0010378:564, Земельный участок, категория земель: земли сельскохозяйственного назначения, разрешенное использование: для дачного строительства с правом возведения жилого дома с правом регистрации проживания в нем, общая площадь 27606 кв. м
	дата государственной регистрации:		28.01.2016
	номер государственной регистрации:		50-50/023-50/999/001/2016-282/2
	срок, на который установлено ограничение (обременение) права:		с 28.01.2016 по 01.12.2027
	лицо, в пользу которого установлено ограничение (обременение) права:		Закрытое акционерное общество Управляющая компания «РВМ Капитал», ИНН: 7722563196
	основание государственной регистрации:		Правила доверительного управления Закрытым паевым инвестиционным фондом недвижимости "Земельный фонд "Солид Подмосковный" зарегистрированы ФСФР России 18.10.2007г. за № 1028-94135580 от 18.10.2007:

1

			Договор о передаче прав и обязанностей по договору доверительного управления паевым инвестиционным фондом от 07.04.2015 №06/11
5.	Договоры участия в долевом строительстве:		не зарегистрировано
6.	Правопритязания:		отсутствуют
7.	Заявленные в судебном порядке права требования:		данные отсутствуют
8.	Отметка о возражении в отношении зарегистрированного права:		данные отсутствуют
9.	Отметка о наличии решения об изъятии объекта недвижимости для государственных и муниципальных нужд:		данные отсутствуют

Выписка выдана: Махортых Эдуард

Сведения, содержащиеся в настоящем документе, являются актуальными (действительными) на дату получения запроса органом, осуществляющим государственную регистрацию прав.
В соответствии со статьей 7 Федерального закона от 21 июля 1997 г. №122-ФЗ "О государственной регистрации прав на недвижимое имущество и сделок с ним" использование сведений, содержащихся в настоящей выписке, способами или в форме, которые наносят ущерб правам и законным интересам правообладателя, влечет ответственность, предусмотренную законодательством Российской Федерации.

СПЕЦИАЛИСТ 1-ГО РАЗРЯДА — Корчевская М. С.
(должность уполномоченного должностного лица органа, осуществляющего государственную регистрацию прав) (подпись) (фамилия, инициалы)

Получение заявителем выписки из ЕГРП для последующего предоставления в органы государственной власти, органы местного самоуправления и органы государственных внебюджетных фондов в целях оказания государственных и муниципальных услуг, не требуется. Данную информацию указанные органы обязаны запрашивать у Росреестра самостоятельно.(Федеральный закон от 27.07.2010 №210-ФЗ "Об организации предоставления государственных и муниципальных услуг", ч.1, ст.7)

2

Отчет об оценке рыночной (справедливой) стоимости земельных участков (59 ед.) расположенных в Раменском, Орехово-Зуевском и Клинском районах Московской области, входящие в состав активов Закрытого паевого инвестиционного фонда недвижимости «РВМ - Подмосковный»

ФЕДЕРАЛЬНАЯ СЛУЖБА ГОСУДАРСТВЕННОЙ РЕГИСТРАЦИИ, КАДАСТРА И КАРТОГРАФИИ

УПРАВЛЕНИЕ ФЕДЕРАЛЬНОЙ СЛУЖБЫ ГОСУДАРСТВЕННОЙ РЕГИСТРАЦИИ, КАДАСТРА И КАРТОГРАФИИ ПО МОСКОВСКОЙ ОБЛАСТИ

ВЫПИСКА ИЗ ЕДИНОГО ГОСУДАРСТВЕННОГО РЕЕСТРА ПРАВ НА НЕДВИЖИМОЕ ИМУЩЕСТВО И СДЕЛОК С НИМ

Дата 11.03.2016 № 50/023/001/2016-1343

На основании запроса от 09.03.2016 г., поступившего на рассмотрение 09.03.2016 г. сообщаем, что в Едином государственном реестре прав на недвижимое имущество и сделок с ним зарегистрировано:

1.	Характеристики объекта недвижимости:		
	Кадастровый (или условный) номер объекта:		50:23:0010378:567
	наименование объекта:		Земельный участок
	назначение объекта:		Земли сельскохозяйственного назначения, для дачного строительства с правом возведения жилого дома с правом регистрации проживания в нем
	площадь объекта:		27 829 кв. м
	инвентарный номер, литер:		
	этажность (этаж):		
	номера на поэтажном плане:		
	адрес (местоположение) объекта:		Московская область, Раменский район, сельское поселение Гжельское, земельный участок расположенный в юго-восточной части кадастрового квартала
	состав:		
2.	Правообладатель (правообладатели):	2.1.	Владельцы инвестиционных паев - Закрытое акционерное общество Управляющая компания "ТрастЮнион - Фонды недвижимости" данные о которых устанавливаются на основании данных лицевых счетов владельцев инвестиционных паев в реестре владельцев инвестиционных паев и счетов депо владельцев инвестиционных паев.
3.	Вид, номер и дата государственной регистрации права:	3.1.	Общая долевая собственность, № 50-50-23/076/2011-059 от 24.05.2011
4.	Ограничение (обременение) права:		
	4.1.1. вид:		Доверительное управление, Московская область, Раменский район, сельское поселение Гжельское, земельный участок расположенный в юго-восточной части кадастрового квартала, кад.№ 50:23:0010378:567, Земельный участок, категория земель: земли сельскохозяйственного назначения, разрешенное использование: для дачного строительства с правом возведения жилого дома с правом регистрации проживания в нем, общая площадь 27829 кв. м
	дата государственной регистрации:		25.02.2016
	номер государственной регистрации:		50-50/023-50/999/001/2016-182/2
	срок, на который установлено ограничение (обременение) права:		с 25.02.2016 по 01.12.2027
	лицо, в пользу которого установлено ограничение (обременение) права:		Закрытое акционерное общество Управляющая компания «РВМ Капитал», ИНН: 7722563196
	основание государственной регистрации:		Правила доверительного управления Закрытым паевым инвестиционным фондом недвижимости "Земельный фонд "Солид Подмосковный" зарегистрированы ФСФР России 18.10.2007г. за № 1028-94135580 от

1

			18.10.2007; Договор о передаче прав и обязанностей по договору доверительного управления паевым инвестиционным фондом от 07.04.2015 №06/11
5.	Договоры участия в долевом строительстве:		не зарегистрировано
6.	Правопритязания:		отсутствуют
7.	Заявленные в судебном порядке права требования:		данные отсутствуют
8.	Отметка о возражении в отношении зарегистрированного права:		данные отсутствуют
9.	Отметка о наличии решения об изъятии объекта недвижимости для государственных и муниципальных нужд:		данные отсутствуют

Выписка выдана: Махортых Эдуард Иванович

Сведения, содержащиеся в настоящем документе, являются актуальными (действительными) на дату получения запроса органом, осуществляющим государственную регистрацию прав.
В соответствии со статьей 7 Федерального закона от 27 июля 1997 г. №122-ФЗ "О государственной регистрации прав на недвижимое имущество и сделок с ним" использование сведений, содержащихся в настоящей выписке, способами или в формс, которые наносят ущерб правам и законным интересам правообладателей, влечет ответственность, предусмотренную законодательством Российской Федерации.

СПЕЦИАЛИСТ I РАЗРЯДА — Фитихсе И. С.
(должность уполномоченного должностного лица органа, осуществляющего государственную регистрацию прав) (подпись) (фамилия, инициалы)

Получение заявителем выписки из ЕГРП для последующего предоставления в орган государственной власти, органы местного самоуправления и органы государственных внебюджетных фондов в целях получения государственных и муниципальных услуг не требуется. Данную информацию указанные органы обязаны запрашивать у Росреестра самостоятельно(Федеральный закон от 27.07.2010 №210-ФЗ "Об организации предоставления государственных и муниципальных услуг", ч.1, ст.7)

2

ФЕДЕРАЛЬНАЯ СЛУЖБА ГОСУДАРСТВЕННОЙ РЕГИСТРАЦИИ, КАДАСТРА И КАРТОГРАФИИ

УПРАВЛЕНИЕ ФЕДЕРАЛЬНОЙ СЛУЖБЫ ГОСУДАРСТВЕННОЙ РЕГИСТРАЦИИ, КАДАСТРА И КАРТОГРАФИИ ПО МОСКОВСКОЙ ОБЛАСТИ

ВЫПИСКА ИЗ ЕДИНОГО ГОСУДАРСТВЕННОГО РЕЕСТРА ПРАВ НА НЕДВИЖИМОЕ ИМУЩЕСТВО И СДЕЛОК С НИМ

Дата 13.02.2016 № 50/023/001/2016-574

На основании запроса от 11.02.2016 г., поступившего на рассмотрение 11.02.2016 г. сообщаем, что в Едином государственном реестре прав на недвижимое имущество и сделок с ним зарегистрировано:

1.	Характеристики объекта недвижимости:		
	Кадастровый (или условный) номер объекта:		50:23:0010378:566
	наименование объекта:		Земельный участок
	назначение объекта:		Земли сельскохозяйственного назначения, для дачного строительства с правом возведения жилого дома с правом регистрации проживания в нем
	площадь объекта:		27 606 кв. м
	инвентарный номер, литер:		
	этажность (этаж):		
	номера на поэтажном плане:		
	адрес (местоположение) объекта:		Московская область, Раменский район, сельское поселение Гжельское, земельный участок расположен в юго-восточной части кадастрового квартала
	состав:		
2.	Правообладатель (правообладатели):	2.1.	Владельцы инвестиционных паев - Закрытое акционерное общество Управляющая компания "ТрастЮнион - Фонды недвижимости" данные о которых устанавливаются на основании данных лицевых счетов владельцев инвестиционных паев в реестре владельцев инвестиционных паев и счетов депо владельцев инвестиционных паев.
3.	Вид, номер и дата государственной регистрации права:	3.1.	Общая долевая собственность, № 50-50-23/076/2011-145 от 25.05.2011
4.	Ограничение (обременение) права:		
	4.1.1. вид:		Доверительное управление, Московская область, Раменский район, сельское поселение Гжельское, земельный участок расположен в юго-восточной части кадастрового квартала, кад.№ 50:23:0010378:566, Земельный участок, категория земель: земли сельскохозяйственного назначения, разрешенное использование: для дачного строительства с правом возведения жилого дома с правом регистрации проживания в нем, общая площадь 27606 кв. м
	дата государственной регистрации:		28.01.2016
	номер государственной регистрации:		50-50/023-50/999/001/2016-277/2
	срок, на который установлено ограничение (обременение) права:		с 28.01.2016 по 01.12.2027
	лицо, в пользу которого установлено ограничение (обременение) права:		Закрытое акционерное общество Управляющая компания «РВМ Капитал», ИНН: 7722563196
	основание государственной регистрации:		Правила доверительного управления Закрытым паевым инвестиционным фондом недвижимости "Земельный фонд "Солид Подмосковный" зарегистрированы ФСФР России 18.10.2007г. за № 1028-94135580 от 18.10.2007;

1

			Договор о передаче прав и обязанностей по договору доверительного управления паевым инвестиционным фондом от 07.04.2015 №06/11
5.	Договоры участия в долевом строительстве:		не зарегистрировано
6.	Правопритязания:		отсутствуют
7.	Заявленные в судебном порядке права требования:		данные отсутствуют
8.	Отметка о возражении в отношении зарегистрированного права:		данные отсутствуют
9.	Отметка о наличии решения об изъятии объекта недвижимости для государственных и муниципальных нужд:		данные отсутствуют

Выписка выдана: Махортых Эдуард

Сведения, содержащиеся в настоящем документе, являются актуальными (действительными) на дату получения запроса органом, осуществляющим государственную регистрацию прав.
В соответствии со статьей 7 Федерального закона от 21 июля 1997 г. №122-ФЗ "О государственной регистрации прав на недвижимое имущество и сделок с ним" использование сведений, содержащихся в настоящей выписке, способами или в форме, которые наносят ущерб правам и законным интересам правообладателей, влечет ответственность, предусмотренную законодательством Российской Федерации.

СПЕЦИАЛИСТ 1-ГО РАЗРЯДА — Корсевская М. С.
(должность уполномоченного должностного лица органа, осуществляющего государственную регистрацию прав) — (подпись, инициалы, фамилия)

Получение заявителем выписки из ЕГРП для последующего предоставления в органы государственной власти, органы местного самоуправления и органы государственных внебюджетных фондов в целях получения государственных и муниципальных услуг не требуется. Данную информацию указанные органы обязаны запрашивать у Росреестра самостоятельно.(Федеральный закон от 27.07.2010 №210-ФЗ "Об организации предоставления государственных и муниципальных услуг", ч.1, ст7)

2

		Договор о передаче прав и обязанностей по договору доверительного управления паевым инвестиционным фондом от 07.04.2015 №06/11
5.	Договоры участия в долевом строительстве:	не зарегистрировано
6.	Правопритязания:	отсутствуют
7.	Заявленные в судебном порядке права требования:	данные отсутствуют
8.	Отметка о возражении в отношении зарегистрированного права:	данные отсутствуют
9.	Отметка о наличии решения об изъятии объекта недвижимости для государственных и муниципальных нужд:	данные отсутствуют

Выписка выдана: Махортых Эдуард

Сведения, содержащиеся в настоящем документе, являются актуальными (действительными) на дату получения запроса органом, осуществляющим государственную регистрацию прав.
В соответствии со статьей 7 Федерального закона от 21 июля 1997 г. №122-ФЗ "О государственной регистрации прав на недвижимое имущество и сделок с ним" использование сведений, содержащихся в настоящей выписке, способами или в форме, которые наносят ущерб правам и законным интересам правообладателей, влечет ответственность, предусмотренную законодательством Российской Федерации.

СПЕЦИАЛИСТ 1-ГО РАЗРЯДА — Марчевская М. С.
(должность уполномоченного должностного лица органа, осуществляющего государственную регистрацию прав) — (подпись) — (фамилия, инициалы)

Получение заявителем выписки из ЕГРП для последующего представления в органы государственной власти, органы местного самоуправления и органы государственных внебюджетных фондов в целях получения государственных и муниципальных услуг, не требуется. Дополнительно указанные органы обязаны запрашивать у Росреестра самостоятельно (Федеральный закон от 27.07.2010 №210-ФЗ "Об организации предоставления государственных и муниципальных услуг", п.1, ст.7)

2

ФЕДЕРАЛЬНАЯ СЛУЖБА ГОСУДАРСТВЕННОЙ РЕГИСТРАЦИИ, КАДАСТРА И КАРТОГРАФИИ

УПРАВЛЕНИЕ ФЕДЕРАЛЬНОЙ СЛУЖБЫ ГОСУДАРСТВЕННОЙ РЕГИСТРАЦИИ, КАДАСТРА И КАРТОГРАФИИ ПО МОСКОВСКОЙ ОБЛАСТИ

ВЫПИСКА ИЗ ЕДИНОГО ГОСУДАРСТВЕННОГО РЕЕСТРА ПРАВ НА НЕДВИЖИМОЕ ИМУЩЕСТВО И СДЕЛОК С НИМ

Дата 13.02.2016 № 50/023/001/2016-602

На основании запроса от 11.02.2016 г., поступившего на рассмотрение 11.02.2016 г. сообщаем, что в Едином государственном реестре прав на недвижимое имущество и сделок с ним зарегистрировано:

1.	Характеристики объекта недвижимости:		
	Кадастровый (или условный) номер объекта:		50:23:0010378:565
	наименование объекта:		Земельный участок
	назначение объекта:		Земли сельскохозяйственного назначения, для дачного строительства с правом возведения жилого дома с правом регистрации проживания в нем
	площадь объекта:		27 606 кв. м
	инвентарный номер, литер:		
	этажность (этаж):		
	номера на поэтажном плане:		
	адрес (местоположение) объекта:		Московская область, Раменский район, сельское поселение Гжельское, земельный участок расположен в юго-восточной части кадастрового квартала
	состав:		
2.	Правообладатель (правообладатели):	2.1.	Владельцы инвестиционных паев - Закрытое акционерное общество Управляющая компания "ТрастЮнион - Фонды недвижимости" данные о которых устанавливаются на основании данных лицевых счетов владельцев инвестиционных паев в реестре владельцев инвестиционных паев и счетов депо владельцев инвестиционных паев.
3.	Вид, номер и дата государственной регистрации права:	3.1.	Общая долевая собственность, № 50-50-23/076/2011-060 от 23.05.2011
4.	Ограничение (обременение) права:		
	4.1.1. вид:		Доверительное управление, Московская область, Раменский район, сельское поселение Гжельское, земельный участок расположен в юго-восточной части кадастрового квартала, кад.№ 50:23:0010378:565, Земельный участок, категория земель: земли сельскохозяйственного назначения, разрешенное использование: для дачного строительства с правом возведения жилого дома с правом регистрации проживания в нем, общая площадь 27606 кв. м
	дата государственной регистрации:		28.01.2016
	номер государственной регистрации:		50-50/023-50/999/001/2016-280/2
	срок, на который установлено ограничение (обременение) права:		с 28.01.2016 по 01.12.2027
	лицо, в пользу которого установлено ограничение (обременение) права:		Закрытое акционерное общество Управляющая компания «РВМ Капитал», ИНН: 7722563196
	основание государственной регистрации:		Правила доверительного управления Закрытым паевым инвестиционным фондом недвижимости "Земельный фонд "Солид Подмосковный" зарегистрированы ФСФР России 18.10.2007г. за № 1028-94135580 от 18.10.2007;

1

ФЕДЕРАЛЬНАЯ СЛУЖБА ГОСУДАРСТВЕННОЙ РЕГИСТРАЦИИ, КАДАСТРА И КАРТОГРАФИИ

УПРАВЛЕНИЕ ФЕДЕРАЛЬНОЙ СЛУЖБЫ ГОСУДАРСТВЕННОЙ РЕГИСТРАЦИИ, КАДАСТРА И КАРТОГРАФИИ ПО МОСКОВСКОЙ ОБЛАСТИ

ВЫПИСКА ИЗ ЕДИНОГО ГОСУДАРСТВЕННОГО РЕЕСТРА ПРАВ НА НЕДВИЖИМОЕ ИМУЩЕСТВО И СДЕЛОК С НИМ

Дата 13.02.2016 № 50/023/001/2016-576

На основании запроса от 11.02.2016 г., поступившего на рассмотрение 11.02.2016 г. сообщаем, что в Едином государственном реестре прав на недвижимое имущество и сделок с ним зарегистрировано:

1.	Характеристики объекта недвижимости:		
	Кадастровый (или условный) номер объекта:		50:23:0010378:558
	наименование объекта:		Земельный участок
	назначение объекта:		Земли сельскохозяйственного назначения, для дачного строительства с правом возведения жилого дома с правом регистрации проживания в нем
	площадь объекта:		27 558 кв. м
	инвентарный номер, литер:		
	этажность (этаж):		
	номера на поэтажном плане:		
	адрес (местоположение) объекта:		Московская область, Раменский район, сельское поселение Гжельское, земельный участок расположенный в юго-восточной части кадастрового квартала
	состав:		
2.	Правообладатель (правообладатели):	2.1.	Владельцы инвестиционных паев - Закрытое акционерное общество Управляющая компания "ТрастЮнион - Фонды недвижимости" данные о которых устанавливаются на основании данных лицевых счетов владельцев инвестиционных паев в реестре владельцев инвестиционных паев и счетов депо владельцев инвестиционных паев.
3.	Вид, номер и дата государственной регистрации права:	3.1.	Общая долевая собственность, № 50-50-23/076/2011-146 от 25.05.2011
4.	Ограничение (обременение) права:		
	4.1.1. вид:		Доверительное управление, Московская область, Раменский район, сельское поселение Гжельское, земельный участок расположенный в юго-восточной части кадастрового квартала, кад.№ 50:23:0010378:558, Земельный участок, категория земель: земли сельскохозяйственного назначения, разрешенное использование: для дачного строительства с правом возведения жилого дома с правом регистрации проживания в нем, общая площадь 27558 кв. м
	дата государственной регистрации:		28.01.2016
	номер государственной регистрации:		50-50/023-50/999/001/2016-286/2
	срок, на который установлено ограничение (обременение) права:		с 28.01.2016 по 01.12.2027
	лицо, в пользу которого установлено ограничение (обременение) права:		Закрытое акционерное общество Управляющая компания «РВМ Капитал», ИНН: 7722563196
	основание государственной регистрации:		Правила доверительного управления Закрытым паевым инвестиционным фондом недвижимости "Земельный фонд "Солид Подмосковный" зарегистрированы ФСФР России 18.10.2007г. за № 1028-94135580 от

1

		18.10.2007; Договор о передаче прав и обязанностей по договору доверительного управления паевым инвестиционным фондом от 07.04.2015 №06/11
5.	Договоры участия в долевом строительстве:	не зарегистрировано
6.	Правопритязания:	отсутствуют
7.	Заявленные в судебном порядке права требования:	данные отсутствуют
8.	Отметка о возражении в отношении зарегистрированного права:	данные отсутствуют
9.	Отметка о наличии решения об изъятии объекта недвижимости для государственных и муниципальных нужд:	данные отсутствуют

Выписка выдана: Махортых Эдуард

Сведения, содержащиеся в настоящем документе, являются актуальными (действительными) на дату получения запроса органом, осуществляющим государственную регистрацию прав.
В соответствии со статьей 7 Федерального закона от 21 июля 1997 г. №122-ФЗ "О государственной регистрации прав на недвижимое имущество и сделок с ним" использование сведений, содержащихся в настоящей выписке, способами или в формах, которые наносят ущерб правам и законным интересам правообладателей, влечет ответственность, предусмотренную законодательством Российской Федерации.

СПЕЦИАЛИСТ 1-ГО РАЗРЯДА — Карчевская М. С.
(должность уполномоченного должностного лица органа, осуществляющего государственную регистрацию прав) — (подпись) — (фамилия, инициалы)

Получение заявителем выписки из ЕГРН для последующего представления в органы государственной власти, органы местного самоуправления и органы государственных внебюджетных фондов в целях получения государственных и муниципальных услуг не требуется. Данную информацию указанные органы обязаны запрашивать у Росреестра самостоятельно. (Федеральный закон от 27.07.2010 № 210-ФЗ "Об организации предоставления государственных и муниципальных услуг", ч.1, ст.7)

2

ФЕДЕРАЛЬНАЯ СЛУЖБА ГОСУДАРСТВЕННОЙ РЕГИСТРАЦИИ, КАДАСТРА И КАРТОГРАФИИ

УПРАВЛЕНИЕ ФЕДЕРАЛЬНОЙ СЛУЖБЫ ГОСУДАРСТВЕННОЙ РЕГИСТРАЦИИ, КАДАСТРА И КАРТОГРАФИИ ПО МОСКОВСКОЙ ОБЛАСТИ

ВЫПИСКА ИЗ ЕДИНОГО ГОСУДАРСТВЕННОГО РЕЕСТРА ПРАВ НА НЕДВИЖИМОЕ ИМУЩЕСТВО И СДЕЛОК С НИМ

Дата 11.03.2016 № 50/023/001/2016-1368

На основании запроса от 09.03.2016 г., поступившего на рассмотрение 09.03.2016 г. сообщаем, что в Едином государственном реестре прав на недвижимое имущество и сделок с ним зарегистрировано:

1.	Характеристики объекта недвижимости:		
	Кадастровый (или условный) номер объекта:		50:23:0010378:559
	наименование объекта:		Земельный участок
	назначение объекта:		Земли сельскохозяйственного назначения, для дачного строительства с правом возведения жилого дома с правом регистрации проживания в нем
	площадь объекта:		26 898 кв. м
	инвентарный номер, литер:		
	этажность (этаж):		
	номера на поэтажном плане:		
	адрес (местоположение) объекта:		Московская область, Раменский район, сельское поселение Гжельское, земельный участок расположен в юго-восточной части кадастрового квартала
	состав:		
2.	Правообладатель (правообладатели):	2.1.	Владельцы инвестиционных паев - Закрытое акционерное общество Управляющая компания "ТрастЮнион - Фонды недвижимости" данные о которых устанавливаются на основании данных лицевых счетов владельцев инвестиционных паев в реестре владельцев инвестиционных паев и счетов депо владельцев инвестиционных паев.
3.	Вид, номер и дата государственной регистрации права:	3.1.	Общая долевая собственность, № 50-50-23/076/2011-137 от 24.05.2011
4.	Ограничение (обременение) права:		
	4.1.1. вид:		Доверительное управление, Московская область, Раменский район, сельское поселение Гжельское, земельный участок расположен в юго-восточной части кадастрового квартала, кад.№ 50:23:0010378:559, Земельный участок, категория земель: земли сельскохозяйственного назначения, разрешенное использование: для дачного строительства с правом возведения жилого дома с правом регистрации проживания в нем, общая площадь 26898 кв. м
	дата государственной регистрации:		25.02.2016
	номер государственной регистрации:		50-50/023-50/999/001/2016-163/2
	срок, на который установлено ограничение (обременение) права:		с 25.02.2016 по 01.12.2027
	лицо, в пользу которого установлено ограничение (обременение) права:		Закрытое акционерное общество Управляющая компания «РВМ Капитал», ИНН: 7722563196
	основание государственной регистрации:		Правила доверительного управления Закрытым паевым инвестиционным фондом недвижимости "Земельный фонд "Солид Подмосковный" зарегистрированы ФСФР России 18.10.2007г. за № 1028-94135580 от 18.10.2007;

1

			Договор о передаче прав и обязанностей по договору доверительного управления паевым инвестиционным фондом от 07.04.2015 №06/11
5.	Договоры участия в долевом строительстве:		не зарегистрировано
6.	Правопритязания:		отсутствуют
7.	Заявленные в судебном порядке права требования:		данные отсутствуют
8.	Отметка о возражении в отношении зарегистрированного права:		данные отсутствуют
9.	Отметка о наличии решения об изъятии объекта недвижимости для государственных и муниципальных нужд:		данные отсутствуют

Выписка выдана: Махортых Эдуард Иванович

Сведения, содержащиеся в настоящем документе, являются актуальными (действительными) на дату получения запроса органом, осуществляющим государственную регистрацию прав.
В соответствии со статьей 7 Федерального закона от 21 июля 1997 г. №122-ФЗ "О государственной регистрации прав на недвижимое имущество и сделок с ним" использование сведений, содержащихся в настоящей выписке, способами или в форме, которые наносят ущерб правам и законным интересам правообладателей, влечет ответственность, предусмотренную законодательством Российской Федерации.

СПЕЦИАЛИСТ 1 РАЗРЯДА — Фетисов И. С.
(должность уполномоченного должностного лица органа, осуществляющего государственную регистрацию прав) (подпись) (инициалы, фамилия)

Получение заявителем выписки из ЕГРП для последующего предоставления в органы государственной власти, органы местного самоуправления и органы государственных внебюджетных фондов в целях получения государственных и муниципальных услуг не требуется. Данную информацию указанные органы обязаны запрашивать у Росреестра самостоятельно.(Федеральный закон от 27.07.2010 №210-ФЗ "Об организации предоставления государственных и муниципальных услуг", ч.1, ст.7)

2

ФЕДЕРАЛЬНАЯ СЛУЖБА ГОСУДАРСТВЕННОЙ РЕГИСТРАЦИИ, КАДАСТРА И КАРТОГРАФИИ

УПРАВЛЕНИЕ ФЕДЕРАЛЬНОЙ СЛУЖБЫ ГОСУДАРСТВЕННОЙ РЕГИСТРАЦИИ, КАДАСТРА И КАРТОГРАФИИ ПО МОСКОВСКОЙ ОБЛАСТИ

ВЫПИСКА ИЗ ЕДИНОГО ГОСУДАРСТВЕННОГО РЕЕСТРА ПРАВ НА НЕДВИЖИМОЕ ИМУЩЕСТВО И СДЕЛОК С НИМ

Дата 10.03.2016 № 50/023/001/2016-1205

На основании запроса от 09.03.2016 г., поступившего на рассмотрение 09.03.2016 г сообщаем, что в Едином государственном реестре прав на недвижимое имущество и сделок с ним зарегистрировано:

1.	Характеристики объекта недвижимости:		
	Кадастровый (или условный) номер объекта:		50:23:0010367:6
	наименование объекта:		Земельный участок
	назначение объекта:		Земли сельскохозяйственного назначения, для дачного строительства спраом возведения жилого дома с правом регистрации проживания в нем
	площадь объекта:		26 763 кв. м
	инвентарный номер, литер:		
	этажность (этаж):		
	номера на поэтажном плане:		
	адрес (местоположение) объекта:		Московская область, Раменский район, сельское поселение Гжельское, земельный участок расположен в юго-западной части кадастрового квартала
	состав:		
2.	Правообладатель (правообладатели):	2.1.	Владельцы инвестиционных паев - Закрытое акционерное общество Управляющая компания "ТрастЮнион - Фонды недвижимости" данные о которых устанавливаются на основании данных лицевых счетов владельцев инвестиционных паев в реестре владельцев инвестиционных паев и счетов депо владельцев инвестиционных паев.
3.	Вид, номер и дата государственной регистрации права:	3.1.	Общая долевая собственность, № 50-50-23/076/2011-138 от 24.05.2011
4.	Ограничение (обременение) права:		
	4.1.1. вид:		Доверительное управление, Московская область, Раменский район, сельское поселение Гжельское, земельный участок расположен в юго-западной части кадастрового квартала, кад.№ 50:23:0010367:6, Земельный участок, категория земель: земли сельскохозяйственного назначения, разрешенное использование: для дачного строительства спраом возведения жилого дома с правом регистрации проживания в нем, общая площадь 26763 кв. м
	дата государственной регистрации:		25.02.2016
	номер государственной регистрации:		50-50/023-50/999/001/2016-168/2
	срок, на который установлено ограничение (обременение) права:		с 25.02.2016 по 01.12.2027
	лицо, в пользу которого установлено ограничение (обременение) права:		Закрытое акционерное общество Управляющая компания «РВМ Капитал», ИНН: 7722563196
	основание государственной регистрации:		Правила доверительного управления Закрытым паевым инвестиционным фондом недвижимости "Земельный фонд "Солид Подмосковный" зарегистрированы ФСФР России 18.10.2007г. за № 1028-94135580 от 18.10.2007;

1

			Договор о передаче прав и обязанностей по договору доверительного управления паевым инвестиционным фондом от 07.04.2015 №06/11
5.	Договоры участия в долевом строительстве:		не зарегистрировано
6.	Правопритязания:		отсутствуют
7.	Заявленные в судебном порядке права требования:		данные отсутствуют
8.	Отметка о возражении в отношении зарегистрированного права:		данные отсутствуют
9.	Отметка о наличии решения об изъятии объекта недвижимости для государственных и муниципальных нужд:		данные отсутствуют

Выписка выдана: Махортых Эдуард Иванович

Сведения, содержащиеся в настоящем документе, являются актуальными (действительными) на дату получения запроса органом, осуществляющим государственную регистрацию прав.
В соответствии со статьей 7 Федерального закона от 21 июля 1997 г. №122-ФЗ "О государственной регистрации прав на недвижимое имущество и сделок с ним" использование сведений, содержащихся в настоящей выписке, лицами, не указанными в форме, которые наносят ущерб правам и законным интересам правообладателей, влечет ответственность, предусмотренную законодательством Российской Федерации.

СПЕЦИАЛИСТ 1 РАЗРЯДА — Фуфлыкин К. С.
(должность уполномоченного должностного лица органа, осуществляющего государственную регистрацию прав) (подпись) (фамилия, инициалы)

Получение заявителем выписки из ЕГРП для последующего предоставления в органы государственной власти, органы местного самоуправления и органы государственных внебюджетных фондов в целях оказания государственных и муниципальных услуг не требуется. Данную информацию указанные органы вправе запрашивать у Росреестра самостоятельно (Федеральный закон от 27.07.2010 №210-ФЗ "Об организации предоставления государственных и муниципальных услуг", ч.1, ст.7)

2

ФЕДЕРАЛЬНАЯ СЛУЖБА ГОСУДАРСТВЕННОЙ РЕГИСТРАЦИИ, КАДАСТРА И КАРТОГРАФИИ

УПРАВЛЕНИЕ ФЕДЕРАЛЬНОЙ СЛУЖБЫ ГОСУДАРСТВЕННОЙ РЕГИСТРАЦИИ, КАДАСТРА И КАРТОГРАФИИ ПО МОСКОВСКОЙ ОБЛАСТИ

ВЫПИСКА ИЗ ЕДИНОГО ГОСУДАРСТВЕННОГО РЕЕСТРА ПРАВ НА НЕДВИЖИМОЕ ИМУЩЕСТВО И СДЕЛОК С НИМ

Дата 13.02.2016 № 50/023/001/2016-577

На основании запроса от 11.02.2016 г., поступившего на рассмотрение 11.02.2016 г. сообщаем, что в Едином государственном реестре прав на недвижимое имущество и сделок с ним зарегистрировано:

1.	Характеристики объекта недвижимости:		
	Кадастровый (или условный) номер объекта:		50:23:0010378:560
	наименование объекта:		Земельный участок
	назначение объекта:		Земли сельскохозяйственного назначения, для дачного строительства с правом возведения жилого дома с правом регистрации проживания в нем
	площадь объекта:		27 605 кв. м
	инвентарный номер, литер:		
	этажность (этаж):		
	номера на поэтажном плане:		
	адрес (местоположение) объекта:		Московская область, Раменский район, сельское поселение Гжельское, земельный участок расположенный в юго-восточной части кадастрового квартала
	состав:		
2.	Правообладатель (правообладатели):	2.1.	Владельцы инвестиционных паев - Закрытое акционерное общество Управляющая компания "ТрастЮнион - Фонды недвижимости" данные о которых устанавливаются на основании данных лицевых счетов владельцев инвестиционных паев в реестре владельцев инвестиционных паев и счетов депо владельцев инвестиционных паев.
3.	Вид, номер и дата государственной регистрации права:	3.1.	Общая долевая собственность, № 50-50-23/076/2011-151 от 25.05.2011
4.	Ограничение (обременение) права:		
	4.1.1. вид:		Доверительное управление, Московская область, Раменский район, сельское поселение Гжельское, земельный участок расположенный в юго-восточной части кадастрового квартала, кад.№ 50:23:0010378:560, Земельный участок, категория земель: земли сельскохозяйственного назначения, разрешенное использование: для дачного строительства с правом возведения жилого дома с правом регистрации проживания в нем, общая площадь 27605 кв. м
	дата государственной регистрации:		28.01.2016
	номер государственной регистрации:		50-50/023-50/999/001/2016-284/2
	срок, на который установлено ограничение (обременение) права:		с 28.01.2016 по 01.12.2027
	лицо, в пользу которого установлено ограничение (обременение) права:		Закрытое акционерное общество Управляющая компания «РВМ Капитал», ИНН: 7722563196
	основание государственной регистрации:		Правила доверительного управления Закрытым паевым инвестиционным фондом недвижимости "Земельный фонд "Солид Подмосковный" зарегистрированы ФСФР России 18.10.2007г. за № 1028-94135580 от

1

			18.10.2007; Договор о передаче прав и обязанностей по договору доверительного управления паевым инвестиционным фондом от 07.04.2015 №06/11
5.	Договоры участия в долевом строительстве:		не зарегистрировано
6.	Правопритязания:		отсутствуют
7.	Заявленные в судебном порядке права требования:		данные отсутствуют
8.	Отметка о возражении в отношении зарегистрированного права:		данные отсутствуют
9.	Отметка о наличии решения об изъятии объекта недвижимости для государственных и муниципальных нужд:		данные отсутствуют

Выписка выдана: Махортых Эдуард

Сведения, содержащиеся в настоящем документе, являются актуальными (действительными) на дату получения запроса органом, осуществляющим государственную регистрацию прав.
В соответствии со статьей 7 Федерального закона от 21 июля 1997 г. №122-ФЗ "О государственной регистрации прав на недвижимое имущество и сделок с ним" использование сведений, содержащихся в настоящей выписке, способами или в форме, которые наносят ущерб правам и законным интересам правообладателей, влечет ответственность, предусмотренную законодательством Российской Федерации.

СПЕЦИАЛИСТ 1-ГО РАЗРЯДА — Петровская М. С.
(должность уполномоченного должностного лица органа, осуществляющего государственную регистрацию прав) (подпись) (фамилия, инициалы)

Получение заинтересованным лицом выписки из ЕГРП для последующего представления в органы государственной власти, органы местного самоуправления и органы государственных внебюджетных фондов в целях получения государственных и муниципальных услуг не требуется. Данную информацию указанные органы обязаны запрашивать у Росреестра самостоятельно.(Федеральный закон от 27.07.2010 №210-ФЗ "Об организации предоставления государственных и муниципальных услуг", ч.1, ст.7)

2

Отчет об оценке рыночной (справедливой) стоимости земельных участков (59 ед.) расположенных в Раменском, Орехово-Зуевском и Клинском районах Московской области, входящие в состав активов Закрытого паевого инвестиционного фонда недвижимости «РВМ - Подмосковный»

ФЕДЕРАЛЬНАЯ СЛУЖБА ГОСУДАРСТВЕННОЙ РЕГИСТРАЦИИ, КАДАСТРА И КАРТОГРАФИИ

УПРАВЛЕНИЕ ФЕДЕРАЛЬНОЙ СЛУЖБЫ ГОСУДАРСТВЕННОЙ РЕГИСТРАЦИИ, КАДАСТРА И КАРТОГРАФИИ ПО МОСКОВСКОЙ ОБЛАСТИ

ВЫПИСКА ИЗ ЕДИНОГО ГОСУДАРСТВЕННОГО РЕЕСТРА ПРАВ НА НЕДВИЖИМОЕ ИМУЩЕСТВО И СДЕЛОК С НИМ

Дата 11.03.2016 № 50/023/001/2016-1299

На основании запроса от 09.03.2016 г., поступившего на рассмотрение 09.03.2016 г. сообщаем, что в Едином государственном реестре прав на недвижимое имущество и сделок с ним зарегистрировано:

1.	Характеристики объекта недвижимости:		
	Кадастровый (или условный) номер объекта:		50:23:0010378:561
	наименование объекта:		Земельный участок
	назначение объекта:		Земли сельскохозяйственного назначения, для дачного строительства с правом возведения жилого дома с правом регистрации проживания в нем
	площадь объекта:		26 605 кв. м
	инвентарный номер, литер:		
	этажность (этаж):		
	номера на поэтажном плане:		
	адрес (местоположение) объекта:		Московская область, Раменский район, сельское поселение Гжельское, земельный участок расположен в юго-восточной части кадастрового квартала
	состав:		
2.	Правообладатель (правообладатели):	2.1.	Владельцы инвестиционных паев - Закрытое акционерное общество Управляющая компания "ТрастЮнион - Фонды недвижимости" данные о которых устанавливаются на основании данных лицевых счетов владельцев инвестиционных паев в реестре владельцев инвестиционных паев и счетов депо владельцев инвестиционных паев.
3.	Вид, номер и дата государственной регистрации права:	3.1.	Общая долевая собственность, № 50-50-23/076/2011-152 от 25.05.2011
4.	Ограничение (обременение) права:		
	4.1.1. вид:		Доверительное управление, Московская область, Раменский район, сельское поселение Гжельское, земельный участок расположен в юго-восточной части кадастрового квартала, кад.№ 50:23:0010378:561. Земельный участок, категория земель: земли сельскохозяйственного назначения, разрешенное использование: для дачного строительства с правом возведения жилого дома с правом регистрации проживания в нем, общая площадь 26605 кв. м
	дата государственной регистрации:		25.02.2016
	номер государственной регистрации:		50-50/023-50/999/001/2016-173/2
	срок, на который установлено ограничение (обременение) права:		с 25.02.2016 по 01.12.2027
	лицо, в пользу которого установлено ограничение (обременение) права:		Закрытое акционерное общество Управляющая компания «РВМ Капитал», ИНН: 7722563196
	основание государственной регистрации:		Правила доверительного управления Закрытым паевым инвестиционным фондом недвижимости "Земельный фонд "Солид Подмосковный" зарегистрированы ФСФР России 18.10.2007г. за № 1028-94135580 от 18.10.2007;

1

			Договор о передаче прав и обязанностей по договору доверительного управления паевым инвестиционным фондом от 07.04.2015 №06/11
5.	Договоры участия в долевом строительстве:		не зарегистрировано
6.	Правопритязания:		отсутствуют
7.	Заявленные в судебном порядке права требования:		данные отсутствуют
8.	Отметка о возражении в отношении зарегистрированного права:		данные отсутствуют
9.	Отметка о наличии решения об изъятии объекта недвижимости для государственных и муниципальных нужд:		данные отсутствуют

Выписка выдана: Махортых Эдуард Иванович

Сведения, содержащиеся в настоящем документе, являются актуальными (действительными) на дату получения запроса органом, осуществляющим государственную регистрацию прав.
В соответствии со статьей 7 Федерального закона от 21 июля 1997 г. №122-ФЗ "О государственной регистрации прав на недвижимое имущество и сделок с ним" использование сведений, содержащихся в настоящей выписке, способами или в формс, которые наносят ущерб правам и законным интересам правообладателей, влечет ответственность, предусмотренную законодательством Российской Федерации.

СПЕЦИАЛИСТ 1 РАЗРЯДА — Фрашкуа И. С.
(должность уполномоченного должностного лица органа, осуществляющего государственную регистрацию прав) (подпись) (фамилия, инициалы)

Получение заявителем выписки из ЕГРП для последующего предоставления в органы государственной власти, органы местного самоуправления и органы государственных внебюджетных фондов в целях получения государственных и муниципальных услуг не требуется. Данную информацию указанные органы обязаны запрашивать у Росреестра самостоятельно. (Федеральный закон от 27.07.2010 №210-ФЗ "Об организации предоставления государственных и муниципальных услуг", ч.1. ст.7)

2

ФЕДЕРАЛЬНАЯ СЛУЖБА ГОСУДАРСТВЕННОЙ РЕГИСТРАЦИИ, КАДАСТРА И КАРТОГРАФИИ

УПРАВЛЕНИЕ ФЕДЕРАЛЬНОЙ СЛУЖБЫ ГОСУДАРСТВЕННОЙ РЕГИСТРАЦИИ, КАДАСТРА И КАРТОГРАФИИ ПО МОСКОВСКОЙ ОБЛАСТИ

ВЫПИСКА ИЗ ЕДИНОГО ГОСУДАРСТВЕННОГО РЕЕСТРА ПРАВ НА НЕДВИЖИМОЕ ИМУЩЕСТВО И СДЕЛОК С НИМ

Дата 13.02.2016 № 50/023/001/2016-588

На основании запроса от 11.02.2016 г., поступившего на рассмотрение 11.02.2016 г. сообщаем, что в Едином государственном реестре прав на недвижимое имущество и сделок с ним зарегистрировано:

1.	Характеристики объекта недвижимости:		
	Кадастровый (или условный) номер объекта:		50:23:0010378:562
	наименование объекта:		Земельный участок
	назначение объекта:		Земли сельскохозяйственного назначения, для дачного строительства с правом возведения жилого дома с правом регистрации проживания в нем
	площадь объекта:		27 606 кв. м
	инвентарный номер, литер:		
	этажность (этаж):		
	номера на поэтажном плане:		
	адрес (местоположение) объекта:		Московская область, Раменский район, сельское поселение Гжельское, земельный участок расположен в юго-восточной части кадастрового квартала
	состав:		
2.	Правообладатель (правообладатели):	2.1.	Владельцы инвестиционных паев - Закрытое акционерное общество Управляющая компания "ТрастЮнион - Фонды недвижимости" данные о которых устанавливаются на основании данных лицевых счетов владельцев инвестиционных паев в реестре владельцев инвестиционных паев и счетов депо владельцев инвестиционных паев.
3.	Вид, номер и дата государственной регистрации права:	3.1.	Общая долевая собственность, № 50-50-23/076/2011-161 от 25.05.2011
4.	Ограничение (обременение) права:		
	4.1.1. вид:		Доверительное управление, Московская область, Раменский район, сельское поселение Гжельское, земельный участок расположен в юго-восточной части кадастрового квартала, кад.№ 50:23:0010378:562, Земельный участок, категория земель: земли сельскохозяйственного назначения, разрешенное использование: для дачного строительства с правом возведения жилого дома с правом регистрации проживания в нем, общая площадь 27606 кв. м
	дата государственной регистрации:		28.01.2016
	номер государственной регистрации:		50-50/023-50/999/001/2016-275/2
	срок, на который установлено ограничение (обременение) права:		с 28.01.2016 по 01.12.2027
	лицо, в пользу которого установлено ограничение (обременение) права:		Закрытое акционерное общество Управляющая компания «РВМ Капитал», ИНН: 7722563196
	основание государственной регистрации:		Правила доверительного управления Закрытым паевым инвестиционным фондом недвижимости "Земельный фонд "Солид Подмосковный" зарегистрированы ФСФР России 18.10.2007г. за № 1028-94135580 от 18.10.2007;

1

		Договор о передаче прав и обязанностей по договору доверительного управления паевым инвестиционным фондом от 07.04.2015 №06/11
5.	Договоры участия в долевом строительстве:	не зарегистрировано
6.	Правопритязания:	отсутствуют
7.	Заявленные в судебном порядке права требования:	данные отсутствуют
8.	Отметка о возражении в отношении зарегистрированного права:	данные отсутствуют
9.	Отметка о наличии решения об изъятии объекта недвижимости для государственных и муниципальных нужд:	данные отсутствуют

Выписка выдана: Махортых Эдуард

Сведения, содержащиеся в настоящем документе, являются актуальными (действительными) на дату получения запроса органом, осуществляющим государственную регистрацию прав.
В соответствии со статьей 7 Федерального закона от 21 июля 1997 г. №122-ФЗ "О государственной регистрации прав на недвижимое имущество и сделок с ним" использование сведений, содержащихся в настоящей выписке, способами или в форме, которые наносят ущерб правам и законным интересам правообладателей, влечет ответственность, предусмотренную законодательством Российской Федерации.

СПЕЦИАЛИСТ 1-ГО РАЗРЯДА — Киреевская М. С.
(должность уполномоченного должностного лица органа, осуществляющего государственную регистрацию прав) — (подпись) — (фамилия, инициалы)

Получение заявителем выписки из ЕГРП для последующего предоставления в органы государственной власти, органы местного самоуправления и органы государственных внебюджетных фондов и для получения государственных и муниципальных услуг не требуется. Данную информацию указанные органы обязаны запрашивать у Росреестра самостоятельно. (Федеральный закон от 27.07.2010 №210-ФЗ "Об организации предоставления государственных и муниципальных услуг", ч.1, ст.7)

2

Отчет об оценке рыночной (справедливой) стоимости земельных участков (59 ед.) расположенных в Раменском, Орехово-Зуевском и Клинском районах Московской области, входящие в состав активов Закрытого паевого инвестиционного фонда недвижимости «РВМ - Подмосковный»

ФЕДЕРАЛЬНАЯ СЛУЖБА ГОСУДАРСТВЕННОЙ РЕГИСТРАЦИИ, КАДАСТРА И КАРТОГРАФИИ

УПРАВЛЕНИЕ ФЕДЕРАЛЬНОЙ СЛУЖБЫ ГОСУДАРСТВЕННОЙ РЕГИСТРАЦИИ, КАДАСТРА И КАРТОГРАФИИ ПО МОСКОВСКОЙ ОБЛАСТИ

ВЫПИСКА ИЗ ЕДИНОГО ГОСУДАРСТВЕННОГО РЕЕСТРА ПРАВ НА НЕДВИЖИМОЕ ИМУЩЕСТВО И СДЕЛОК С НИМ

Дата 13.02.2016 № 50/023/001/2016-565

На основании запроса от 11.02.2016 г., поступившего на рассмотрение 11.02.2016 г. сообщаем, что в Едином государственном реестре прав на недвижимое имущество и сделок с ним зарегистрировано:

1.	Характеристики объекта недвижимости:		
	Кадастровый (или условный) номер объекта:		50:23:0010378:563
	наименование объекта:		Земельный участок
	назначение объекта:		Земли сельскохозяйственного назначения, для дачного строительства с правом возведения жилого дома с правом регистрации проживания в нем
	площадь объекта:		27 605 кв. м
	инвентарный номер, литер:		
	этажность (этаж):		
	номера на поэтажном плане:		
	адрес (местоположение) объекта:		Московская область, Раменский район, сельское поселение Гжельское, земельный участок расположен в юго-восточной части кадастрового квартала
	состав:		
2.	Правообладатель (правообладатели):	2.1.	Владельцы инвестиционных паев - Закрытое акционерное общество Управляющая компания "ТрастЮнион - Фонды недвижимости" данные о которых устанавливаются на основании данных лицевых счетов владельцев инвестиционных паев в реестре владельцев инвестиционных паев и счетов депо владельцев инвестиционных паев.
3.	Вид, номер и дата государственной регистрации права:	3.1.	Общая долевая собственность, № 50-50-23/076/2011-160 от 25.05.2011
4.	Ограничение (обременение) права:		
	4.1.1. вид:		Доверительное управление, Московская область, Раменский район, сельское поселение Гжельское, земельный участок расположен в юго-восточной части кадастрового квартала, кад.№ 50:23:0010378:563, Земельный участок, категория земель: земли сельскохозяйственного назначения, разрешенное использование: для дачного строительства с правом возведения жилого дома с правом регистрации проживания в нем, общая площадь 27605 кв. м
	дата государственной регистрации:		28.01.2016
	номер государственной регистрации:		50-50/023-50/999/001/2016-285/2
	срок, на который установлено ограничение (обременение) права:		с 28.01.2016 по 01.12.2027
	лицо, в пользу которого установлено ограничение (обременение) права:		Закрытое акционерное общество Управляющая компания «РВМ Капитал», ИНН: 7722563196
	основание государственной регистрации:		Правила доверительного управления Закрытым паевым инвестиционным фондом недвижимости "Земельный фонд "Солид Подмосковный" зарегистрированы ФСФР России 18.10.2007г. за № 1028-94135580 от 18.10.2007;

1

			Договор о передаче прав и обязанностей по договору доверительного управления паевым инвестиционным фондом от 07.04.2015 №06/11
5.	Договоры участия в долевом строительстве:		не зарегистрировано
6.	Правопритязания:		отсутствуют
7.	Заявленные в судебном порядке права требования:		данные отсутствуют
8.	Отметка о возражении в отношении зарегистрированного права:		данные отсутствуют
9.	Отметка о наличии решения об изъятии объекта недвижимости для государственных и муниципальных нужд:		данные отсутствуют

Выписка выдана: Махортых Эдуард

Сведения, содержащиеся в настоящем документе, являются актуальными (действительными) на дату получения запроса органом, осуществляющим государственную регистрацию прав.
В соответствии со статьей 7 Федерального закона от 21 июля 1997 г. №122-ФЗ "О государственной регистрации прав на недвижимое имущество и сделок с ним" использование сведений, содержащихся в настоящей выписке, способами или в форме, которые наносят ущерб правам и законным интересам правообладателей, влечет ответственность, предусмотренную законодательством Российской Федерации.

СПЕЦИАЛИСТ 1-ГО РАЗРЯДА — Карчевская М. С.
(должность уполномоченного должностного лица органа, осуществляющего государственную регистрацию прав) (фамилия, инициалы)

Получение заявителем выписки из ЕГРП для последующего предоставления в органы государственной власти, органы местного самоуправления и иные государственные внебюджетные фонды в целях получения государственных и муниципальных услуг не требуется. Данную информацию указанные органы обязаны запрашивать у Росреестра самостоятельно.(Федеральный закон от 27.07.2010 №210-ФЗ "Об организации предоставления государственных и муниципальных услуг", ч.1.ст.7)

2

Отчет об оценке рыночной (справедливой) стоимости земельных участков (59 ед.) расположенных в Раменском, Орехово-Зуевском и Клинском районах Московской области, входящие в состав активов Закрытого паевого инвестиционного фонда недвижимости «РВМ - Подмосковный»

		18.10.2007; Договор о передаче прав и обязанностей по договору доверительного управления паевым инвестиционным фондом от 07.04.2015 №06/11
5.	Договоры участия в долевом строительстве:	не зарегистрировано
6.	Правопритязания:	отсутствуют
7.	Заявленные в судебном порядке права требования:	данные отсутствуют
8.	Отметка о возражении в отношении зарегистрированного права:	данные отсутствуют
9.	Отметка о наличии решения об изъятии объекта недвижимости для государственных и муниципальных нужд:	данные отсутствуют

Выписка выдана: Махортых Эдуард

Сведения, содержащиеся в настоящем документе, являются актуальными (действительными) на дату получения запроса органом, осуществляющим государственную регистрацию прав.
В соответствии со статьей 7 Федерального закона от 21 июля 1997 г. №122-ФЗ "О государственной регистрации прав на недвижимое имущество и сделок с ним" использование сведений, содержащихся в настоящей выписке, способами или в формах, которые наносят ущерб правам и законным интересам граждан и организаций, влечет ответственность, предусмотренную законодательством Российской Федерации.

СПЕЦИАЛИСТ 1-ГО РАЗРЯДА — Евтеева М. С.

(должность уполномоченного должностного лица органа, осуществляющего государственную регистрацию прав) — (подпись) — (фамилия, инициалы)

Получив выписку из ЕГРП, для последующего предоставления в органы государственной власти, органы местного самоуправления и организации государственных внебюджетных фондов в целях получения государственных и муниципальных услуг, не требуется. Данную информацию указанные органы обязаны запрашивать у Росреестра (Федеральная служба по ГРКК 2010 №108-ФЗ "О организации предоставления государственных и муниципальных услуг", ч.1 ст.7)

2

ФЕДЕРАЛЬНАЯ СЛУЖБА ГОСУДАРСТВЕННОЙ РЕГИСТРАЦИИ, КАДАСТРА И КАРТОГРАФИИ

УПРАВЛЕНИЕ ФЕДЕРАЛЬНОЙ СЛУЖБЫ ГОСУДАРСТВЕННОЙ РЕГИСТРАЦИИ, КАДАСТРА И КАРТОГРАФИИ ПО МОСКОВСКОЙ ОБЛАСТИ

ВЫПИСКА ИЗ ЕДИНОГО ГОСУДАРСТВЕННОГО РЕЕСТРА ПРАВ НА НЕДВИЖИМОЕ ИМУЩЕСТВО И СДЕЛОК С НИМ

Дата 13.02.2016 № 50/023/001/2016-579

На основании запроса от 11.02.2016 г., поступившего на рассмотрение 11.02.2016 г. сообщаем, что в Едином государственном реестре прав на недвижимое имущество и сделок с ним зарегистрировано:

1.	Характеристики объекта недвижимости:		
	Кадастровый (или условный) номер объекта:		50:23:0020459:22
	наименование объекта:		Земельный участок
	назначение объекта:		Земли сельскохозяйственного назначения, под дачное строительство с правом возведения жилого дома с правом регистрации проживания в нем
	площадь объекта:		29 600 кв. м
	инвентарный номер, литер:		
	этажность (этаж):		
	номера на поэтажном плане:		
	адрес (местоположение) объекта:		Московская область, Раменский район, сельское поселение Новохаритоновское, земельный участок расположен в юго-западной части кадастрового квартала
	состав:		
2.	Правообладатель (правообладатели):	2.1.	Владельцы инвестиционных паев - Закрытое акционерное общество Управляющая компания "ТрастЮнион - Фонды недвижимости" данные о которых устанавливаются на основании данных лицевых счетов владельцев инвестиционных паев в реестре владельцев инвестиционных паев и счетов депо владельцев инвестиционных паев.
3.	Вид, номер и дата государственной регистрации права:	3.1.	Общая долевая собственность, № 50-50-23/225/2010-103 от 13.12.2010
4.	Ограничение (обременение) права:		
	4.1.1. вид:		Доверительное управление, Московская область, Раменский район, сельское поселение Новохаритоновское, земельный участок расположен в юго-западной части кадастрового квартала, кад.№ 50:23:0020459:22, Земельный участок, категория земель: земли сельскохозяйственного назначения, разрешенное использование: под дачное строительство с правом возведения жилого дома с правом регистрации проживания в нем, общая площадь 29600 кв. м
	дата государственной регистрации:		27.01.2016
	номер государственной регистрации:		50-50/023-50/999/001/2016-99/2
	срок, на который установлено ограничение (обременение) права:		с 27.01.2016 по 01.12.2027
	лицо, в пользу которого установлено ограничение (обременение) права:		Закрытое акционерное общество Управляющая компания «РВМ Капитал», ИНН: 7722563196
	основание государственной регистрации:		Правила доверительного управления Закрытым паевым инвестиционным фондом недвижимости "Земельный фонд "Солид Подмосковный" зарегистрированы ФСФР России 18.10.2007г. за № 1028-94135580 от

1

ФЕДЕРАЛЬНАЯ СЛУЖБА ГОСУДАРСТВЕННОЙ РЕГИСТРАЦИИ, КАДАСТРА И КАРТОГРАФИИ

УПРАВЛЕНИЕ ФЕДЕРАЛЬНОЙ СЛУЖБЫ ГОСУДАРСТВЕННОЙ РЕГИСТРАЦИИ, КАДАСТРА И КАРТОГРАФИИ ПО МОСКОВСКОЙ ОБЛАСТИ

ВЫПИСКА ИЗ ЕДИНОГО ГОСУДАРСТВЕННОГО РЕЕСТРА ПРАВ НА НЕДВИЖИМОЕ ИМУЩЕСТВО И СДЕЛОК С НИМ

Дата 13.02.2016 № 50/023/001/2016-443

На основании запроса от 11.02.2016 г., поступившего на рассмотрение 11.02.2016 г. сообщаем, что в Едином государственном реестре прав на недвижимое имущество и сделок с ним зарегистрировано:

1.	Характеристики объекта недвижимости:		
	Кадастровый (или условный) номер объекта:		50:23:0020379:20
	наименование объекта:		Земельный участок для дачного строительства с правом возведения жилого дома с правом регистрации проживания в нем
	назначение объекта:		земли сельскохозяйственного назначения
	площадь объекта:		120 983 кв. м
	инвентарный номер, литер:		
	этажность (этаж):		
	номера на поэтажном плане:		
	адрес (местоположение) объекта:		участок находится примерно в 1600 м по направлению на юго-восток от ориентира:жилой дом, расположенного за пределами участка, адрес ориентира: Московская область, Раменский район, сельское поселение Новохаритоновское, д.Бахтеево, д.130
	состав:		
2.	Правообладатель (правообладатели):	2.1.	Владельцы инвестиционных паев - Собственники данного объекта недвижимости и данные о них, предусмотренные Федеральным законом "О государственной регистрации прав на недвижимое имущество и сделок с ним", устанавливаются на основании данных лицевых счетов владельцев инвестиционных паев Закрытого паевого инвестиционного фонда недвижимости "Земельный фонд "Солид Подмосковный" (Правила доверительного управления зарегистрированы ФСФР России 18.10.2007г. за № 1028-94135580) под управлением Закрытого акционерного общества Управляющая данные о которых устанавливаются на основании данных лицевых счетов владельцев инвестиционных паев в реестре владельцев инвестиционных паев и счетов депо владельцев инвестиционных паев.
3.	Вид, номер и дата государственной регистрации права:	3.1.	Общая долевая собственность, № 50-50-23/154/2007-036 от 11.12.2007
4.	Ограничение (обременение) права:		
	4.1.1. вид:		Доверительное управление, участок находится примерно в 1600 м по направлению на юго-восток от ориентира:жилой дом, расположенного за пределами участка, адрес ориентира: Московская область, Раменский район, сельское поселение Новохаритоновское, д.Бахтеево, д.130, кад.№ 50:23:0020379:20, Земельный участок для дачного строительства с правом возведения жилого дома с правом регистрации проживания в нем, категория земель: земли сельскохозяйственного назначения, общая площадь 120983 кв. м
	дата государственной регистрации:		27.01.2016

1

	номер государственной регистрации:		50-50/023-50/999/001/2016-27/1
	срок, на который установлено ограничение (обременение) права:		с 27.01.2016 до 01.12.2027
	лицо, в пользу которого установлено ограничение (обременение) права:		Закрытое акционерное общество Управляющая компания "РВМ Капитал", ИНН: 7722563196
	основание государственной регистрации:		Правила доверительного управления Закрытым паевым инвестиционным фондом недвижимости "Земельный фонд "Солид Подмосковный" зарегистрированы ФСФР России 18.10.2007г. за № 1028-94135580 от 18.10.2007; Договор о передаче прав и обязанностей по договору доверительного управления паевым инвестиционным фондом от 07.04.2015 №06/11
5.	Договоры участия в долевом строительстве:		не зарегистрировано
6.	Правопритязания:		отсутствуют
7.	Заявленные в судебном порядке права требования:		данные отсутствуют
8.	Отметка о возражении в отношении зарегистрированного права:		данные отсутствуют
9.	Отметка о наличии решения об изъятии объекта недвижимости для государственных и муниципальных нужд:		данные отсутствуют

Выписка выдана: Махортых Эдуард

Сведения, содержащиеся в настоящем документе, являются актуальными (действительными) на дату получения запроса органом, осуществляющим государственную регистрацию прав.
В соответствии со статьей 7 Федерального закона от 21 июля 1997 г. №122-ФЗ "О государственной регистрации прав на недвижимое имущество и сделок с ним" использование сведений, содержащихся в настоящей выписке, способами или в форме, которые наносят ущерб правам и законным интересам правообладателей, влечет ответственность, предусмотренную законодательством Российской Федерации.

СПЕЦИАЛИСТ 1-ГО РАЗРЯДА — Качевская М. С.
(должность уполномоченного должностного лица органа, осуществляющего государственную регистрацию прав) (подпись, М.П.) (фамилия, инициалы)

Получение заявителем выписки из ЕГРП для последующего предоставления в органы государственной власти, органы местного самоуправления и органы государственных внебюджетных фондов в целях получения государственных и муниципальных услуг, не требуется. Данную информацию указанные органы вправе запрашивать у Росреестра самостоятельно(Федеральный закон от 27.07.2010 №210-ФЗ "Об организации предоставления государственных и муниципальных услуг", ч.1, ст.7)

2

ФЕДЕРАЛЬНАЯ СЛУЖБА ГОСУДАРСТВЕННОЙ РЕГИСТРАЦИИ, КАДАСТРА И КАРТОГРАФИИ

УПРАВЛЕНИЕ ФЕДЕРАЛЬНОЙ СЛУЖБЫ ГОСУДАРСТВЕННОЙ РЕГИСТРАЦИИ, КАДАСТРА И КАРТОГРАФИИ ПО МОСКОВСКОЙ ОБЛАСТИ

ВЫПИСКА ИЗ ЕДИНОГО ГОСУДАРСТВЕННОГО РЕЕСТРА ПРАВ НА НЕДВИЖИМОЕ ИМУЩЕСТВО И СДЕЛОК С НИМ

Дата 13.02.2016 № 50/023/001/2016-472

На основании запроса от 11.02.2016 г., поступившего на рассмотрение 11.02.2016 г. сообщаем, что в Едином государственном реестре прав на недвижимое имущество и сделок с ним зарегистрировано:

1.	Характеристики объекта недвижимости:		
	Кадастровый (или условный) номер объекта:		50:23:0020379:8
	наименование объекта:		Земельный участок для дачного строительства с правом возведения жилого дома с правом регистрации проживания в нем
	назначение объекта:		земли сельскохозяйственного назначения
	площадь объекта:		94 600 кв. м
	инвентарный номер, литер:		
	этажность (этаж):		
	номера на поэтажном плане:		
	адрес (местоположение) объекта:		участок находится примерно в 1000 м по направлению на юго-восток от ориентира д.Бахтеево, расположенного за пределами участка, адрес ориентира Московская область, Раменский район, сельское поселение Новохаритоновское
	состав:		
2.	Правообладатель (правообладатели):	2.1.	Владельцы инвестиционных паев - Собственники данного объекта недвижимости и данные о них, предусмотренные Федеральным законом "О государственной регистрации прав на недвижимое имущество и сделок с ним", устанавливаются на основании данных лицевых счетов владельцев инвестиционных паев Закрытого паевого инвестиционного фонда недвижимости "Земельный фонд "Солид Подмосковный" (Правила доверительного управления зарегистрированы ФСФР России 18.10.2007г. за № 1028-94135580 под управлением Закрытого акционерного общества Управляющая данные о которых устанавливаются на основании данных лицевых счетов владельцев инвестиционных паев в реестре владельцев инвестиционных паев и счетов депо владельцев инвестиционных паев.
3.	Вид, номер и дата государственной регистрации права:	3.1.	Общая долевая собственность, № 50-50-23/154/2007-027 от 11.12.2007
4.	Ограничение (обременение) права:		
	4.1.1. вид:		Доверительное управление, участок находится примерно в 1000 м по направлению на юго-восток от ориентира д.Бахтеево, расположенного за пределами участка, адрес ориентира Московская область, Раменский район, сельское поселение Новохаритоновское, кад.№ 50:23:0020379:8, Земельный участок для дачного строительства с правом возведения жилого дома с правом регистрации проживания в нем, категория земель: земли сельскохозяйственного назначения, общая площадь 94600 кв. м
	дата государственной регистрации:		27.01.2016

1

	номер государственной регистрации:		50-50/023-50/999/001/2016-33/1
	срок, на который установлено ограничение (обременение) права:		с 27.01.2016 до 01.12.2016
	лицо, в пользу которого установлено ограничение (обременение) права:		Закрытое акционерное общество Управляющая компания "РВМ Капитал", ИНН: 7722563196
	основание государственной регистрации:		Правила доверительного управления Закрытым паевым инвестиционным фондом недвижимости "Земельный фонд "Солид Подмосковный" зарегистрированы ФСФР России 18.10.2007г. за № 1028-94135580 от 18.10.2007; Договор о передаче прав и обязанностей по договору доверительного управления паевым инвестиционным фондом от 07.04.2015 №06/11
5.	Договоры участия в долевом строительстве:		не зарегистрировано
6.	Правопритязания:		отсутствуют
7.	Заявленные в судебном порядке права требования:		данные отсутствуют
8.	Отметка о возражении в отношении зарегистрированного права:		данные отсутствуют
9.	Отметка о наличии решения об изъятии объекта недвижимости для государственных и муниципальных нужд:		данные отсутствуют

Выписка выдана: Махортых Эдуард

Сведения, содержащиеся в настоящем документе, являются актуальными (действительными) на дату получения запроса органом, осуществляющим государственную регистрацию прав.
В соответствии со статьей 7 Федерального закона от 21 июля 1997 г. №122-ФЗ "О государственной регистрации прав на недвижимое имущество и сделок с ним" использование сведений, содержащихся в настоящей выписке, способами или в форме, которые наносят ущерб правам и законным интересам правообладателей, влечет ответственность, предусмотренную законодательством Российской Федерации.

СПЕЦИАЛИСТ 1-ГО РАЗРЯДА — Карзевская М. С.
(должность уполномоченного должностного лица органа, осуществляющего государственную регистрацию прав) (подпись, МП) (фамилия, и.о.)

Получение заявителем выписки из ЕГРП для последующего предоставления в органы государственной власти, органы местного самоуправления и органы государственных внебюджетных фондов в целях получения государственных и муниципальных услуг, не требуется. Данную информацию указанные органы вправе запрашивать у Росреестра самостоятельно (Федеральный закон от 27.07.2010 №210-ФЗ "Об организации предоставления государственных и муниципальных услуг", п.1, ст.7)

2

ФЕДЕРАЛЬНАЯ СЛУЖБА ГОСУДАРСТВЕННОЙ РЕГИСТРАЦИИ, КАДАСТРА И КАРТОГРАФИИ

УПРАВЛЕНИЕ ФЕДЕРАЛЬНОЙ СЛУЖБЫ ГОСУДАРСТВЕННОЙ РЕГИСТРАЦИИ, КАДАСТРА И КАРТОГРАФИИ ПО МОСКОВСКОЙ ОБЛАСТИ

ВЫПИСКА ИЗ ЕДИНОГО ГОСУДАРСТВЕННОГО РЕЕСТРА ПРАВ НА НЕДВИЖИМОЕ ИМУЩЕСТВО И СДЕЛОК С НИМ

Дата 13.02.2016 № 50/023/001/2016-431

На основании запроса от 11.02.2016 г., поступившего на рассмотрение 11.02.2016 г. сообщаем, что в Едином государственном реестре прав на недвижимое имущество и сделок с ним зарегистрировано:

1.	Характеристики объекта недвижимости:		
	Кадастровый (или условный) номер объекта:		50:23:0020379:7
	наименование объекта:		Земельный участок для дачного строительства с правом возведения жилого дома с правом регистрации проживания в нем
	назначение объекта:		земли сельскохозяйственного назначения
	площадь объекта:		129 700 кв. м
	инвентарный номер, литер:		
	этажность (этаж):		
	номера на поэтажном плане:		
	адрес (местоположение) объекта:		участок находится примерно в 900 м по направлению на юго-восток от ориентира: д.Бахтеево, расположенного за пределами участка, адрес ориентира :Московская область, Раменский район, сельское поселение Гжельское
	состав:		
2.	Правообладатель (правообладатели):	2.1.	Владельцы инвестиционных паев - Собственники данного объекта недвижимости и данные о них, предусмотренные Федеральным законом "О государственной регистрации прав на недвижимое имущество и сделок с ним", устанавливаются на основании данных лицевых счетов владельцев инвестиционных паев Закрытого паевого инвестиционного фонда недвижимости "Земельный фонд "Солид Подмосковный" (Правила доверительного управления зарегистрированы ФСФР России 18.10.2007г. за № 1028-94135580) под управлением Закрытого акционерного общества Управляющая данные о которых устанавливаются на основании данных лицевых счетов владельцев инвестиционных паев в реестре владельцев инвестиционных паев и счетов депо владельцев инвестиционных паев.
3.	Вид, номер и дата государственной регистрации права:	3.1.	Общая долевая собственность, № 50-50-23/154/2007-028 от 11.12.2007
4.	Ограничение (обременение) права:		
	4.1.1. вид:		Доверительное управление, участок находится примерно в 900 м по направлению на юго-восток от ориентира: д.Бахтеево, расположенного за пределами участка, адрес ориентира :Московская область, Раменский район, сельское поселение Гжельское, кад.№ 50:23:0020379:7, Земельный участок для дачного строительства с правом возведения жилого дома с правом регистрации проживания в нем, категория земель: земли сельскохозяйственного назначения, общая площадь 129700 кв. м
	дата государственной регистрации:		27.01.2016
	номер государственной регистрации:		50-50/023-50/999/001/2016-26/1
	срок, на который установлено ограничение (обременение) права:		с 27.01.2016 до 01.12.2027
	лицо, в пользу которого установлено ограничение (обременение) права:		Закрытое акционерное общество Управляющая компания "РВМ Капитал", ИНН: 7722563196
	основание государственной регистрации:		Правила доверительного управления Закрытым паевым инвестиционным фондом недвижимости "Земельный фонд "Солид Подмосковный" зарегистрированы ФСФР России 18.10.2007г. за № 1028-94135580 от 18.10.2007; Договор о передаче прав и обязанностей по договору доверительного управления паевым инвестиционным фондом от 07.04.2015 №06/11
5.	Договоры участия в долевом строительстве:		не зарегистрировано
6.	Правопритязания:		отсутствуют
7.	Заявленные в судебном порядке права требования:		данные отсутствуют
8.	Отметка о возражении в отношении зарегистрированного права:		данные отсутствуют
9.	Отметка о наличии решения об изъятии объекта недвижимости для государственных и муниципальных нужд:		данные отсутствуют

Выписка выдана: Махортых Эдуард

Сведения, содержащиеся в настоящем документе, являются актуальными (действительными) на дату получения запроса органом, осуществляющим государственную регистрацию прав.
В соответствии со статьей 7 Федерального закона от 21 июля 1997 г. №122-ФЗ "О государственной регистрации прав на недвижимое имущество и сделок с ним" использование сведений, содержащихся в настоящей выписке, способами или в форме, которые наносят ущерб правам и законным интересам правообладателей, влечет ответственность, предусмотренную законодательством Российской Федерации.

СПЕЦИАЛИСТ 1-ГО РАЗРЯДА — Гарчевская И. С.
(должность уполн. лица/лица/ответ. должностного лица органа, осуществляющего государственную регистрацию прав) — (подпись, М.П.) — (фамилия, инициалы)

Получение заявителем выписки из ЕГРП для последующего предоставления в органы государственной власти, органы местного самоуправления и иные государственные внебюджетные фонды в целях получения государственных и муниципальных услуг не требуется. Данную информацию указанные органы обязаны запрашивать у Росреестра самостоятельно(Федеральный закон от 27.07.2010 №210-ФЗ "Об организации предоставления государственных и муниципальных услуг", ч.1, ст.7)

1 2

Отчет об оценке рыночной (справедливой) стоимости земельных участков (59 ед.) расположенных в Раменском, Орехово-Зуевском и Клинском районах Московской области, входящие в состав активов Закрытого паевого инвестиционного фонда недвижимости «РВМ - Подмосковный»

ФЕДЕРАЛЬНАЯ СЛУЖБА ГОСУДАРСТВЕННОЙ РЕГИСТРАЦИИ, КАДАСТРА И КАРТОГРАФИИ

УПРАВЛЕНИЕ ФЕДЕРАЛЬНОЙ СЛУЖБЫ ГОСУДАРСТВЕННОЙ РЕГИСТРАЦИИ, КАДАСТРА И КАРТОГРАФИИ ПО МОСКОВСКОЙ ОБЛАСТИ

ВЫПИСКА ИЗ ЕДИНОГО ГОСУДАРСТВЕННОГО РЕЕСТРА ПРАВ НА НЕДВИЖИМОЕ ИМУЩЕСТВО И СДЕЛОК С НИМ

Дата 13.02.2016 № 50/023/001/2016-462

На основании запроса от 11.02.2016 г., поступившего на рассмотрение 11.02.2016 г. сообщаем, что в Едином государственном реестре прав на недвижимое имущество и сделок с ним зарегистрировано:

1.	Характеристики объекта недвижимости:		
	Кадастровый (или условный) номер объекта:		50:23:0020393:13
	наименование объекта:		Земельный участок для дачного строительства с правом возведения жилого дома с правом регистрации проживания в нем
	назначение объекта:		земли сельскохозяйственного назначения
	площадь объекта:		620 376 кв. м
	инвентарный номер, литер:		
	этажность (этаж):		
	номера на поэтажном плане:		
	адрес (местоположение) объекта:		участок находится примерно в 2000 м по направлению на юг от ориентира:административное здание, расположенного за пределами участка, адрес ориентира: Московская область, Раменский район, сельское поселение Гжельское, с.Речицы, ул.Совхозная, строен.2
	состав:		
2.	Правообладатель (правообладатели):	2.1.	Владельцы инвестиционных паев - Собственники данного объекта недвижимости и данные о них, предусмотренные Федеральным законом "О государственной регистрации прав на недвижимое имущество и сделок с ним", устанавливаются на основании данных лицевых счетов владельцев инвестиционных паев Закрытого паевого инвестиционного фонда недвижимости "Земельный фонд "Солид Подмосковный" (Правила доверительного управления зарегистрированы ФСФР России 18.10.2007г. за № 1028-94135580 под управлением Закрытого акционерного общества Управляющая данные о которых устанавливаются на основании данных лицевых счетов владельцев инвестиционных паев в реестре владельцев инвестиционных паев и счетов депо владельцев инвестиционных паев.
3.	Вид, номер и дата государственной регистрации права:	3.1.	Общая долевая собственность, № 50-50-23/154/2007-192 от 17.12.2007
4.	Ограничение (обременение) права:		
	4.1.1. вид:		Доверительное управление, участок находится примерно в 2000 м по направлению на юг от ориентира:административное здание, расположенного за пределами участка, адрес ориентира: Московская область, Раменский район, сельское поселение Гжельское, с.Речицы, ул.Совхозная, строен.2, кад.№ 50:23:0020393:13, Земельный участок для дачного строительства с правом возведения жилого дома с правом регистрации проживания в нем, категория земель: земли сельскохозяйственного назначения, общая площадь 620376 кв. м
	дата государственной регистрации:		27.01.2016

1

	номер государственной регистрации:		50-50/023-50/999/001/2016-18/2
	срок, на который установлено ограничение (обременение) права:		с 27.01.2016 по 01.12.2027
	лицо, в пользу которого установлено ограничение (обременение) права:		Закрытое акционерное общество Управляющая компания "РВМ Капитал", ИНН: 7722563196
	основание государственной регистрации:		Правила доверительного управления Закрытым паевым инвестиционным фондом недвижимости "Земельный фонд "Солид Подмосковный" зарегистрированы ФСФР России 18.10.2007г. за № 1028-94135580 от 18.10.2007; Договор о передаче прав и обязанностей по договору доверительного управления паевым инвестиционным фондом от 07.04.2015 №06/11
5.	Договоры участия в долевом строительстве:		не зарегистрировано
6.	Правопритязания:		отсутствуют
7.	Заявленные в судебном порядке права требования:		данные отсутствуют
8.	Отметка о возражении в отношении зарегистрированного права:		данные отсутствуют
9.	Отметка о наличии решения об изъятии объекта недвижимости для государственных и муниципальных нужд:		данные отсутствуют

Выписка выдана: Махортых Эдуард

Сведения, содержащиеся в настоящем документе, являются актуальными (действительными) на дату получения запроса органом, осуществляющим государственную регистрацию прав.
В соответствии со статьей 7 Федерального закона от 21 июля 1997 г. №122-ФЗ "О государственной регистрации прав на недвижимое имущество и сделок с ним" использование сведений, содержащихся в настоящей выписке, способами или в форме, которые наносят ущерб правам и законным интересам правообладателей, влечет ответственность, предусмотренную законодательством Российской Федерации.

СПЕЦИАЛИСТ 1-ГО РАЗРЯДА — Карчевская М. С.
(должность уполномоченного должностного лица органа, осуществляющего государственную регистрацию прав) — (подпись, М.П.) — (фамилия, инициалы)

Получение заявителем выписки из ЕГРП для последующего предоставления в органы государственной власти, органы местного самоуправления и органы государственных внебюджетных фондов в целях получения государственных и муниципальных услуг, не требуется. Данную информацию указанные органы обязаны запрашивать у Росреестра самостоятельно(Федеральный закон от 27.07.2010 №210-ФЗ "Об организации предоставления государственных и муниципальных услуг", п.1, ст.7)

2

ФЕДЕРАЛЬНАЯ СЛУЖБА ГОСУДАРСТВЕННОЙ РЕГИСТРАЦИИ, КАДАСТРА И КАРТОГРАФИИ

УПРАВЛЕНИЕ ФЕДЕРАЛЬНОЙ СЛУЖБЫ ГОСУДАРСТВЕННОЙ РЕГИСТРАЦИИ, КАДАСТРА И КАРТОГРАФИИ ПО МОСКОВСКОЙ ОБЛАСТИ

ВЫПИСКА ИЗ ЕДИНОГО ГОСУДАРСТВЕННОГО РЕЕСТРА ПРАВ НА НЕДВИЖИМОЕ ИМУЩЕСТВО И СДЕЛОК С НИМ

Дата 13.02.2016 № 50/023/001/2016-389

На основании запроса от 11.02.2016 г., поступившего на рассмотрение 11.02.2016 г. сообщаем, что в Едином государственном реестре прав на недвижимое имущество и сделок с ним зарегистрировано:

1.	Характеристики объекта недвижимости:		
	Кадастровый (или условный) номер объекта:		50:23:0020379:9
	наименование объекта:		Земельный участок для дачного строительства с правом возведения жилого дома с правом регистрации проживания в нем
	назначение объекта:		земли сельскохозяйственного назначения
	площадь объекта:		271 500 кв. м
	инвентарный номер, литер:		
	этажность (этаж):		
	номера на поэтажном плане:		
	адрес (местоположение) объекта:		участок находится примерно в 800 м по направлению на север от ориентира: д.Бахтеево, расположенного за пределами участка, адрес ориентира :Московская область, Раменский район, сельское поселение Новохаритоновское
	состав:		
2.	Правообладатель (правообладатели):	2.1.	Владельцы инвестиционных паев - Собственники данного объекта недвижимости и данные о них, предусмотренные Федеральным законом "О государственной регистрации прав на недвижимое имущество и сделок с ним", устанавливаются на основании данных лицевых счетов владельцев инвестиционных паев Закрытого паевого инвестиционного фонда недвижимости "Земельный фонд "Солид Подмосковный" (Правила доверительного управления зарегистрированы ФСФР России 18.10.2007г. за № 1028-94135580) под управлением Закрытого акционерного общества Управляющая данные о которых устанавливаются на основании данных лицевых счетов владельцев инвестиционных паев в реестре владельцев инвестиционных паев и счетов депо владельцев инвестиционных паев.
3.	Вид, номер и дата государственной регистрации права:	3.1.	Общая долевая собственность, № 50-50-23/154/2007-032 от 11.12.2007
4.	Ограничение (обременение) права:		
	4.1.1. вид:		Доверительное управление, участок находится примерно в 800 м по направлению на север от ориентира: д.Бахтеево, расположенного за пределами участка, адрес ориентира :Московская область, Раменский район, сельское поселение Новохаритоновское, кад.№ 50:23:0020379:9, Земельный участок для дачного строительства с правом возведения жилого дома с правом регистрации проживания в нем, категория земель: земли сельскохозяйственного назначения, общая площадь 271500 кв. м
	дата государственной регистрации:		27.01.2016

1

	номер государственной регистрации:		50-50/023-50/999/001/2016-22/1
	срок, на который установлено ограничение (обременение) права:		с 27.01.2016 до 01, 12, 2027
	лицо, в пользу которого установлено ограничение (обременение) права:		Закрытое акционерное общество Управляющая компания "РВМ Капитал", ИНН: 7722563196
	основание государственной регистрации:		Правила доверительного управления Закрытым паевым инвестиционным фондом недвижимости "Земельный фонд "Солид Подмосковный" зарегистрированы ФСФР России 18.10.2007г. за № 1028-94135580 от 18.10.2007; Договор о передаче прав и обязанностей по договору доверительного управления паевым инвестиционным фондом от 07.04.2015 №06/11
5.	Договоры участия в долевом строительстве:		не зарегистрировано
6.	Правопритязания:		отсутствуют
7.	Заявленные в судебном порядке права требования:		данные отсутствуют
8.	Отметка о возражении в отношении зарегистрированного права:		данные отсутствуют
9.	Отметка о наличии решения об изъятии объекта недвижимости для государственных и муниципальных нужд:		данные отсутствуют

Выписка выдана: Махортых Эдуард

Сведения, содержащиеся в настоящем документе, являются актуальными (действительными) на дату получения запроса органом, осуществляющим государственную регистрацию прав.
В соответствии со статьей 7 Федерального закона от 21 июля 1997 г. №122-ФЗ "О государственной регистрации прав на недвижимое имущество и сделок с ним" использование сведений, содержащихся в настоящей выписке, способами или в форме, которые наносят ущерб правам и законным интересам правообладателей, влечет ответственность, предусмотренную законодательством Российской Федерации.

СПЕЦИАЛИСТ 1-ГО РАЗРЯДА — Карчевская М. С.
(должность уполномоченного должностного лица органа, осуществляющего государственную регистрацию прав) (подпись, МП) (фамилия, инициалы)

Получение заявителем выписки из ЕГРП для последующего предоставления в органы государственной власти, органы местного самоуправления и органы государственных внебюджетных фондов в целях получения государственных и муниципальных услуг, не требуется. Данную информацию указанные органы вправе запрашивать у Росреестра самостоятельно (Федеральный закон от 27.07.2010 №210-ФЗ "Об организации предоставления государственных и муниципальных услуг", ч.1, ст.7)

2

ФЕДЕРАЛЬНАЯ СЛУЖБА ГОСУДАРСТВЕННОЙ РЕГИСТРАЦИИ, КАДАСТРА И КАРТОГРАФИИ

УПРАВЛЕНИЕ ФЕДЕРАЛЬНОЙ СЛУЖБЫ ГОСУДАРСТВЕННОЙ РЕГИСТРАЦИИ, КАДАСТРА И КАРТОГРАФИИ ПО МОСКОВСКОЙ ОБЛАСТИ

ВЫПИСКА ИЗ ЕДИНОГО ГОСУДАРСТВЕННОГО РЕЕСТРА ПРАВ НА НЕДВИЖИМОЕ ИМУЩЕСТВО И СДЕЛОК С НИМ

Дата 13.02.2016 № 50/023/001/2016-534

На основании запроса от 11.02.2016 г., поступившего на рассмотрение 11.02.2016 г. сообщаем, что в Едином государственном реестре прав на недвижимое имущество и сделок с ним зарегистрировано:

1.	Характеристики объекта недвижимости:		
	Кадастровый (или условный) номер объекта:		50:23:0020379:19
	наименование объекта:		Земельный участок для дачного строительства с правом возведения жилого дома с правом регистрации проживания в нем
	назначение объекта:		земли сельскохозяйственного назначения
	площадь объекта:		16 664 кв. м
	инвентарный номер, литер:		
	этажность (этаж):		
	номера на поэтажном плане:		
	адрес (местоположение) объекта:		участок находится примерно в 1400 м по направлению на юго-запад от ориентира:жилой дом, расположенного за пределами участка, адрес ориентира: Московская область, Раменский район, сельское поселение Новохаритоновское, д.Бахтеево, д.130
	состав:		
2.	Правообладатель (правообладатели):	2.1.	Владельцы инвестиционных паев - Собственники данного объекта недвижимости и данные о них, предусмотренные Федеральным законом "О государственной регистрации прав на недвижимое имущество и сделок с ним", устанавливаются на основании данных лицевых счетов владельцев инвестиционных паев Закрытого паевого инвестиционного фонда недвижимости "Земельный фонд "Солид Подмосковный" (Правила доверительного управления зарегистрированы ФСФР России 18.10.2007г. за № 1028-94135580 под управлением Закрытого акционерного общества Управляющая данные о которых устанавливаются на основании данных лицевых счетов владельцев инвестиционных паев в реестре владельцев инвестиционных паев и счетов депо владельцев инвестиционных паев.
3.	Вид, номер и дата государственной регистрации права:	3.1.	Общая долевая собственность, № 50-50-23/154/2007-038 от 11.12.2007
4.	Ограничение (обременение) права:		
	4.1.1. вид:		Доверительное управление, участок находится примерно в 1400 м по направлению на юго-запад от ориентира:жилой дом, расположенного за пределами участка, адрес ориентира: Московская область, Раменский район, сельское поселение Новохаритоновское, д.Бахтеево, д.130, кад.№ 50:23:0020379:19, Земельный участок для дачного строительства с правом возведения жилого дома с правом регистрации проживания в нем, категория земель: земли сельскохозяйственного назначения, общая площадь 16664 кв. м
	дата государственной регистрации:		28.01.2016

1

	номер государственной регистрации:		50-50/023-50/999/001/2016-312/1
	срок, на который установлено ограничение (обременение) права:		с 28.01.2016 по 01.12.2027
	лицо, в пользу которого установлено ограничение (обременение) права:		Закрытое акционерное общество Управляющая компания «РВМ Капитал», ИНН: 7722563196
	основание государственной регистрации:		Правила доверительного управления Закрытым паевым инвестиционным фондом недвижимости "Земельный фонд "Солид Подмосковный" зарегистрированы ФСФР России 18.10.2007г. за № 1028-94135580 от 18.10.2007; Договор о передаче прав и обязанностей по договору доверительного управления паевым инвестиционным фондом от 07.04.2015 №06/11
5.	Договоры участия в долевом строительстве:		не зарегистрировано
6.	Правопритязания:		отсутствуют
7.	Заявленные в судебном порядке права требования:		данные отсутствуют
8.	Отметка о возражении в отношении зарегистрированного права:		данные отсутствуют
9.	Отметка о наличии решения об изъятии объекта недвижимости для государственных и муниципальных нужд:		данные отсутствуют

Выписка выдана: Махортых Эдуард

Сведения, содержащиеся в настоящем документе, являются актуальными (действительными) на дату получения запроса органом, осуществляющим государственную регистрацию прав.
В соответствии со статьей 7 Федерального закона от 24 июля 1997 г. №122-ФЗ "О государственной регистрации прав на недвижимое имущество и сделок с ним" использование сведений, содержащихся в настоящей выписке, способами или в форме, которые наносят ущерб правам и законным интересам правообладателей, влечет ответственность, предусмотренную законодательством Российской Федерации.

СПЕЦИАЛИСТ 1-ГО РАЗРЯДА — Бачинская М. С.
(должность уполномоченного должностного лица органа, осуществляющего государственную регистрацию прав) — (подпись) — (фамилия, инициалы)

Получение заявителем выписки из ЕГРП для последующего представления в органы государственной власти, органы местного самоуправления и органы государственных внебюджетных фондов в целях получения государственных и муниципальных услуг, не требуется. Данную информацию указанные органы обязаны запрашивать у Росреестра самостоятельно(Федеральный закон от 27.07.2010 №210-ФЗ "Об организации предоставления государственных и муниципальных услуг", ч.1, ст.7)

2

Отчет об оценке рыночной (справедливой) стоимости земельных участков (59 ед.) расположенных в Раменском, Орехово-Зуевском и Клинском районах Московской области, входящие в состав активов Закрытого паевого инвестиционного фонда недвижимости «РВМ - Подмосковный»

ФЕДЕРАЛЬНАЯ СЛУЖБА ГОСУДАРСТВЕННОЙ РЕГИСТРАЦИИ, КАДАСТРА И КАРТОГРАФИИ

УПРАВЛЕНИЕ ФЕДЕРАЛЬНОЙ СЛУЖБЫ ГОСУДАРСТВЕННОЙ РЕГИСТРАЦИИ, КАДАСТРА И КАРТОГРАФИИ ПО МОСКОВСКОЙ ОБЛАСТИ

ВЫПИСКА ИЗ ЕДИНОГО ГОСУДАРСТВЕННОГО РЕЕСТРА ПРАВ НА НЕДВИЖИМОЕ ИМУЩЕСТВО И СДЕЛОК С НИМ

Дата 13.02.2016 № 50/023/001/2016-530

На основании запроса от 11.02.2016 г., поступившего на рассмотрение 11.02.2016 г. сообщаем, что в Едином государственном реестре прав на недвижимое имущество и сделок с ним зарегистрировано:

1.	Характеристики объекта недвижимости:		
	Кадастровый (или условный) номер объекта:		50:23:0020379:14
	наименование объекта:		Земельный участок для дачного строительства с правом возведения жилого дома с правом регистрации проживания в нем
	назначение объекта:		земли сельскохозяйственного назначения
	площадь объекта:		23 119 кв. м
	инвентарный номер, литер:		
	этажность (этаж):		
	номера на поэтажном плане:		
	адрес (местоположение) объекта:		участок находится примерно в 1400 м по направлению на юг от ориентира:жилой дом, расположенного за пределами участка, адрес ориентира: Московская область, Раменский район, сельское поселение Новохаритоновское, д.Бахтеево, д.130
	состав:		
2.	Правообладатель (правообладатели):	2.1.	Владельцы инвестиционных паев - Собственники данного объекта недвижимости и данные о них, предусмотренные Федеральным законом "О государственной регистрации прав на недвижимое имущество и сделок с ним", устанавливаются на основании данных лицевых счетов владельцев инвестиционных паев Закрытого паевого инвестиционного фонда недвижимости "Земельный фонд "Солид Подмосковный" (Правила доверительного управления зарегистрированы ФСФР России 18.10.2007г. за № 1028-94135580) под управлением Закрытого акционерного общества Управляющая данные о которых устанавливаются на основании данных лицевых счетов владельцев инвестиционных паев в реестре владельцев инвестиционных паев и счетов депо владельцев инвестиционных паев.
3.	Вид, номер и дата государственной регистрации права:	3.1.	Общая долевая собственность, № 50-50-23/154/2007-034 от 11.12.2007
4.	Ограничение (обременение) права:		
	4.1.1. вид:		Доверительное управление, участок находится примерно в 1400 м по направлению на юг от ориентира:жилой дом, расположенного за пределами участка, адрес ориентира: Московская область, Раменский район, сельское поселение Новохаритоновское, д.Бахтеево, д.130, кад.№ 50:23:0020379:14, Земельный участок для дачного строительства с правом возведения жилого дома с правом регистрации проживания в нем, категория земель: земли сельскохозяйственного назначения, общая площадь 23119 кв. м
	дата государственной регистрации:		28.01.2016

1

	номер государственной регистрации:	50-50/023-50/999/001/2016-249/1
	срок, на который установлено ограничение (обременение) права:	с 28.01.2016 по 01.12.2027
	лицо, в пользу которого установлено ограничение (обременение) права:	Закрытое акционерное общество Управляющая компания «РВМ Капитал», ИНН: 7722563196
	основание государственной регистрации:	Правила доверительного управления Закрытым паевым инвестиционным фондом недвижимости "Земельный фонд "Солид Подмосковный" зарегистрированы ФСФР России 18.10.2007г. за № 1028-94135580 от 18.10.2007; Договор о передаче прав и обязанностей по договору доверительного управления паевым инвестиционным фондом от 07.04.2015 №06/11
5.	Договоры участия в долевом строительстве:	не зарегистрировано
6.	Правопритязания:	отсутствуют
7.	Заявленные в судебном порядке права требования:	данные отсутствуют
8.	Отметка о возражении в отношении зарегистрированного права:	данные отсутствуют
9.	Отметка о наличии решения об изъятии объекта недвижимости для государственных и муниципальных нужд:	данные отсутствуют

Выписка выдана: Махортых Эдуард

Сведения, содержащиеся в настоящем документе, являются актуальными (действительными) на дату получения запроса органом, осуществляющим государственную регистрацию прав.
В соответствии со статьей 7 Федерального закона от 21 июля 1997 г. №122-ФЗ "О государственной регистрации прав на недвижимое имущество и сделок с ним" использование сведений, содержащихся в настоящей выписке способами или в форме, которые наносят ущерб правам и законным интересам правообладателей, влечет ответственность, предусмотренную законодательством Российской Федерации.

СПЕЦИАЛИСТ 1-ГО РАЗРЯДА — Ж[illegible]чевская М. С.

(должность уполномоченного должностного лица органа, осуществляющего государственную регистрацию прав) (подпись) (фамилия, инициалы)

Получение заявителем выписки из ЕГРП для последующего предоставления в другие государственные органы, органы местного самоуправления и иные государственные внебюджетные фонды в целях получения государственных и муниципальных услуг, не требуется. Данную информацию указанные органы обязаны запрашивать у Росреестра самостоятельно. Федеральный закон от 27.07.2010 №210-ФЗ "Об организации предоставления государственных и муниципальных услуг", п. 1 ст. 7)

2

Отчет об оценке рыночной (справедливой) стоимости земельных участков (59 ед.) расположенных в Раменском, Орехово-Зуевском и Клинском районах Московской области, входящие в состав активов Закрытого паевого инвестиционного фонда недвижимости «РВМ - Подмосковный»

ФЕДЕРАЛЬНАЯ СЛУЖБА ГОСУДАРСТВЕННОЙ РЕГИСТРАЦИИ, КАДАСТРА И КАРТОГРАФИИ

УПРАВЛЕНИЕ ФЕДЕРАЛЬНОЙ СЛУЖБЫ ГОСУДАРСТВЕННОЙ РЕГИСТРАЦИИ, КАДАСТРА И КАРТОГРАФИИ ПО МОСКОВСКОЙ ОБЛАСТИ

ВЫПИСКА ИЗ ЕДИНОГО ГОСУДАРСТВЕННОГО РЕЕСТРА ПРАВ НА НЕДВИЖИМОЕ ИМУЩЕСТВО И СДЕЛОК С НИМ

Дата 13.02.2016 № 50/023/001/2016-384

На основании запроса от 11.02.2016 г., поступившего на рассмотрение 11.02.2016 г. сообщаем, что в Едином государственном реестре прав на недвижимое имущество и сделок с ним зарегистрировано:

1.	Характеристики объекта недвижимости:		
	Кадастровый (или условный) номер объекта:		50:23:0020379:5
	наименование объекта:		Земельный участок для дачного строительства с правом возведения жилого дома с правом регистрации проживания в нем
	назначение объекта:		земли сельскохозяйственного назначения
	площадь объекта:		77 300 кв. м
	инвентарный номер, литер:		
	этажность (этаж):		
	номера на поэтажном плане:		
	адрес (местоположение) объекта:		участок находится примерно в 800 м по направлению на юг от ориентира: д.Бахтеево, расположенного за пределами участка, адрес ориентира :Московская область, Раменский район, сельское поселение Новохаритоновское
	состав:		
2.	Правообладатель (правообладатели):	2.1.	Владельцы инвестиционных паев - Собственники данного объекта недвижимости и данные о них, предусмотренные Федеральным законом "О государственной регистрации прав на недвижимое имущество и сделок с ним", устанавливаются на основании данных лицевых счетов владельцев инвестиционных паев Закрытого паевого инвестиционного фонда недвижимости "Земельный фонд "Солид Подмосковный" (Правила доверительного управления зарегистрированы ФСФР России 18.10.2007г. за № 1028-94135580) под управлением Закрытого акционерного общества Управляющая данные о которых устанавливаются на основании данных лицевых счетов владельцев инвестиционных паев в реестре владельцев инвестиционных паев и счетов депо владельцев инвестиционных паев.
3.	Вид, номер и дата государственной регистрации права:	3.1.	Общая долевая собственность, № 50-50-23/154/2007-029 от 11.12.2007
4.	Ограничение (обременение) права:		
	4.1.1. вид:		Доверительное управление, участок находится примерно в 800 м по направлению на юг от ориентира: д.Бахтеево, расположенного за пределами участка, адрес ориентира :Московская область, Раменский район, сельское поселение Новохаритоновское, кад.№ 50:23:0020379:5, Земельный участок для дачного строительства с правом возведения жилого дома с правом регистрации проживания в нем, категория земель: земли сельскохозяйственного назначения, общая площадь 77300 кв. м
	дата государственной регистрации:		27.01.2016
	номер государственной		50-50/023-50/999/001/2016-34/1

1

	регистрации:		
	срок, на который установлено ограничение (обременение) права:		с 27.01.2016 по 01.12.2027
	лицо, в пользу которого установлено ограничение (обременение) права:		Закрытое акционерное общество Управляющая компания "РВМ Капитал", ИНН: 7722563196
	основание государственной регистрации:		Правила доверительного управления Закрытым паевым инвестиционным фондом недвижимости "Земельный фонд "Солид Подмосковный" зарегистрированы ФСФР России 18.10.2007г. за № 1028-94135580 от 18.10.2007; Договор о передаче прав и обязанностей по договору доверительного управления паевым инвестиционным фондом от 07.04.2015 №06/11
5.	Договоры участия в долевом строительстве:		не зарегистрировано
6.	Правопритязания:		отсутствуют
7.	Заявленные в судебном порядке права требования:		данные отсутствуют
8.	Отметка о возражении в отношении зарегистрированного права:		данные отсутствуют
9.	Отметка о наличии решения об изъятии объекта недвижимости для государственных и муниципальных нужд:		данные отсутствуют

Выписка выдана: Махортых Эдуард

Сведения, содержащиеся в настоящем документе, являются актуальными (действительными) на дату получения запроса органом, осуществляющим государственную регистрацию прав.
В соответствии со статьей 7 Федерального закона от 21 июля 1997 г. №122-ФЗ "О государственной регистрации прав на недвижимое имущество и сделок с ним" использование сведений, содержащихся в настоящей выписке, способами или в форме, которые наносят ущерб правам и законным интересам правообладателей, влечет ответственность, предусмотренную законодательством Российской Федерации.

СПЕЦИАЛИСТ 1-ГО РАЗРЯДА — (должность уполномоченного должностного лица органа, осуществляющего государственную регистрацию прав) — (подпись, М.П.) — Керчевская М. С. (фамилия, инициалы)

Получение заявителем выписки из ЕГРП для последующего предоставления в органы государственной власти, органы местного самоуправления и органы государственных внебюджетных фондов в целях получения государственных и муниципальных услуг не требуется. Данную информацию указанные органы обязаны запрашивать у Росреестра самостоятельно (Федеральный закон от 27.07.2010 №210-ФЗ "Об организации предоставления государственных и муниципальных услуг", ч.1, ст.7)

2

Отчет об оценке рыночной (справедливой) стоимости земельных участков (59 ед.) расположенных в Раменском, Орехово-Зуевском и Клинском районах Московской области, входящие в состав активов Закрытого паевого инвестиционного фонда недвижимости «РВМ - Подмосковный»

ФЕДЕРАЛЬНАЯ СЛУЖБА ГОСУДАРСТВЕННОЙ РЕГИСТРАЦИИ, КАДАСТРА И КАРТОГРАФИИ

УПРАВЛЕНИЕ ФЕДЕРАЛЬНОЙ СЛУЖБЫ ГОСУДАРСТВЕННОЙ РЕГИСТРАЦИИ, КАДАСТРА И КАРТОГРАФИИ ПО МОСКОВСКОЙ ОБЛАСТИ

ВЫПИСКА ИЗ ЕДИНОГО ГОСУДАРСТВЕННОГО РЕЕСТРА ПРАВ НА НЕДВИЖИМОЕ ИМУЩЕСТВО И СДЕЛОК С НИМ

Дата 13.02.2016 № 50/023/001/2016-460

На основании запроса от 11.02.2016 г., поступившего на рассмотрение 11.02.2016 г. сообщаем, что в Едином государственном реестре прав на недвижимое имущество и сделок с ним зарегистрировано:

1.	Характеристики объекта недвижимости:		
	Кадастровый (или условный) номер объекта:		50:23:0020379:13
	наименование объекта:		Земельный участок для дачного строительства с правом возведения жилого дома с правом регистрации проживания в нем
	назначение объекта:		земли сельскохозяйственного назначения
	площадь объекта:		226 298 кв. м
	инвентарный номер, литер:		
	этажность (этаж):		
	номера на поэтажном плане:		
	адрес (местоположение) объекта:		участок находится примерно в 2000 м по направлению на юго-запад от ориентира:жилой дом, расположенного за пределами участка, адрес ориентира: Московская область, Раменский район, сельское поселение Новохаритоновское, д.Бахтеево, д.130
	состав:		
2.	Правообладатель (правообладатели):	2.1.	Владельцы инвестиционных паев - Собственники данного объекта недвижимости и данные о них, предусмотренные Федеральным законом "О государственной регистрации прав на недвижимое имущество и сделок с ним", устанавливаются на основании данных лицевых счетов владельцев инвестиционных паев Закрытого паевого инвестиционного фонда недвижимости "Земельный фонд "Солид Подмосковный" (Правила доверительного управления зарегистрированы ФСФР России 18.10.2007г. за № 1028-94135580 под управлением Закрытого акционерного общества Управляющая данные о которых устанавливаются на основании данных лицевых счетов владельцев инвестиционных паев в реестре владельцев инвестиционных паев и счетов депо владельцев инвестиционных паев.
3.	Вид, номер и дата государственной регистрации права:	3.1.	Общая долевая собственность, № 50-50-23/154/2007-040 от 11.12.2007
4.	Ограничение (обременение) права:		
	4.1.1. вид:		Доверительное управление, участок находится примерно в 2000 м по направлению на юго-запад от ориентира:жилой дом, расположенного за пределами участка, адрес ориентира: Московская область, Раменский район, сельское поселение Новохаритоновское, д.Бахтеево, д.130, кад.№ 50:23:0020379:13, Земельный участок для дачного строительства с правом возведения жилого дома с правом регистрации проживания в нем, категория земель: земли сельскохозяйственного назначения, общая площадь 226298 кв. м
	дата государственной регистрации:		27.01.2016

1

		номер государственной регистрации:	50-50/023-50/999/001/2016-24/1
		срок, на который установлено ограничение (обременение) права:	с 27.01.2016 до 01, 12, 2027
		лицо, в пользу которого установлено ограничение (обременение) права:	Закрытое акционерное общество Управляющая компания "РВМ Капитал", ИНН: 7722563196
		основание государственной регистрации:	Правила доверительного управления Закрытым паевым инвестиционным фондом недвижимости "Земельный фонд "Солид Подмосковный" зарегистрированы ФСФР России 18.10.2007г. за № 1028-94135580 от 18.10.2007; Договор о передаче прав и обязанностей по договору доверительного управления паевым инвестиционным фондом от 07.04.2015 №06/11
5.	Договоры участия в долевом строительстве:		не зарегистрировано
6.	Правопритязания:		отсутствуют
7.	Заявленные в судебном порядке права требования:		данные отсутствуют
8.	Отметка о возражении в отношении зарегистрированного права:		данные отсутствуют
9.	Отметка о наличии решения об изъятии объекта недвижимости для государственных и муниципальных нужд:		данные отсутствуют

Выписка выдана: Махортых Эдуард

Сведения, содержащиеся в настоящем документе, являются актуальными (действительными) на дату получения запроса органом, осуществляющим государственную регистрацию прав.
В соответствии со статьей 7 Федерального закона от 21 июля 1997 г. №122-ФЗ "О государственной регистрации прав на недвижимое имущество и сделок с ним" использование сведений, содержащихся в настоящей выписке, способами или в форме, которые наносят ущерб правам и законным интересам правообладателей, влечет ответственность, предусмотренную законодательством Российской Федерации.

СПЕЦИАЛИСТ 1-ГО РАЗРЯДА — Карчевская М. С.
(должность уполномоченного должностного лица органа, осуществляющего государственную регистрацию прав) (подпись, М.П.) (фамилия, инициалы)

Получение заинтересованным лицом выписки из ЕГРП для последующего предоставления в органы государственной власти, органы местного самоуправления и иным государственным внебюджетным фондам в целях получения государственных и муниципальных услуг, не требуется. Данную информацию указанные органы вправе запрашивать у Росреестра самостоятельно. Федеральный закон от 27.07.2010 №210-ФЗ "Об организации предоставления государственных и муниципальных услуг", ч.1, ст.7)

2

Отчет об оценке рыночной (справедливой) стоимости земельных участков (59 ед.) расположенных в Раменском, Орехово-Зуевском и Клинском районах Московской области, входящие в состав активов Закрытого паевого инвестиционного фонда недвижимости «РВМ - Подмосковный»

ФЕДЕРАЛЬНАЯ СЛУЖБА ГОСУДАРСТВЕННОЙ РЕГИСТРАЦИИ, КАДАСТРА И КАРТОГРАФИИ

УПРАВЛЕНИЕ ФЕДЕРАЛЬНОЙ СЛУЖБЫ ГОСУДАРСТВЕННОЙ РЕГИСТРАЦИИ, КАДАСТРА И КАРТОГРАФИИ ПО МОСКОВСКОЙ ОБЛАСТИ

ВЫПИСКА ИЗ ЕДИНОГО ГОСУДАРСТВЕННОГО РЕЕСТРА ПРАВ НА НЕДВИЖИМОЕ ИМУЩЕСТВО И СДЕЛОК С НИМ

Дата 13.02.2016 № 50/023/001/2016-455

На основании запроса от 11.02.2016 г., поступившего на рассмотрение 11.02.2016 г. сообщаем, что в Едином государственном реестре прав на недвижимое имущество и сделок с ним зарегистрировано:

1.	Характеристики объекта недвижимости:		
	Кадастровый (или условный) номер объекта:		50:23:0020462:5
	наименование объекта:		Земельный участок
	назначение объекта:		Земли сельскохозяйственного назначения, под дачное строительство с правом возведения жилого дома с правом регистрации проживания в нем
	площадь объекта:		908 498 кв. м
	инвентарный номер, литер:		
	этажность (этаж):		
	номера на поэтажном плане:		
	адрес (местоположение) объекта:		участок находится примерно в 200 м по направлению на юг от ориентира:жилой дом, расположенного за пределами участка, адрес ориентира:Московская область, Раменский район, Новохаритоновский с/о, д.Сидорово, д.30
	состав:		
2.	Правообладатель (правообладатели):	2.1.	Владельцы инвестиционных паев - Закрытое акционерное общество Управляющая компания "ТрастЮнион - Фонды недвижимости" данные о которых устанавливаются на основании данных лицевых счетов владельцев инвестиционных паев в реестре владельцев инвестиционных паев и счетов депо владельцев инвестиционных паев.
3.	Вид, номер и дата государственной регистрации права:	3.1.	Общая долевая собственность, № 50-50-23/219/2010-003 от 01.12.2010
4.	Ограничение (обременение) права:		
	4.1.1. вид:		Доверительное управление
	дата государственной регистрации:		27.01.2016
	номер государственной регистрации:		50-50/023-50/999/001/2016-15/2
	срок, на который установлено ограничение (обременение) права:		с 27.01.2016 до 01.12.2027
	лицо, в пользу которого установлено ограничение (обременение) права:		Закрытое акционерное общество Управляющая компания "РВМ Капитал", ИНН: 7722563196
	основание государственной регистрации:		Правила доверительного управления Закрытым паевым инвестиционным фондом недвижимости "Земельный фонд "Солид Подмосковный" зарегистрированы ФСФР России 18.10.2007г. за № 1028-94135580 от 18.10.2007; Договор о передаче прав и обязанностей по договору доверительного управления паевым инвестиционным фондом от 07.04.2015 №06/11
5.	Договоры участия в долевом строительстве:		не зарегистрировано

1

6.	Правопритязания:	отсутствуют
7.	Заявленные в судебном порядке права требования:	данные отсутствуют
8.	Отметка о возражении в отношении зарегистрированного права:	данные отсутствуют
9.	Отметка о наличии решения об изъятии объекта недвижимости для государственных и муниципальных нужд:	данные отсутствуют

Выписка выдана: Махортых Эдуард

Сведения, содержащиеся в настоящем документе, являются актуальными (действительными) на дату получения запроса органом, осуществляющим государственную регистрацию прав.
В соответствии со статьей 7 Федерального закона от 21 июля 1997 г. №122-ФЗ "О государственной регистрации прав на недвижимое имущество и сделок с ним" использование сведений, содержащихся в настоящей выписке, способами или в форме, которые наносят ущерб правам и законным интересам правообладателей, влечет ответственность, предусмотренную законодательством Российской Федерации.

СПЕЦИАЛИСТ 1-ГО РАЗРЯДА — Карчевская М. С.
(должность уполномоченного должностного лица органа, осуществляющего государственную регистрацию прав) (подпись, М.П.) (фамилия, инициалы)

Получение заявителем выписки из ЕГРП для последующего предоставления органам государственной власти, органам местного самоуправления и органам государственных внебюджетных фондов в целях получения государственных и муниципальных услуг не требуется. Данную информацию указанные органы обязаны запрашивать у Росреестра самостоятельно (Федеральный закон от 27.07.2010 №210-ФЗ "Об организации предоставления государственных и муниципальных услуг", ч.1, ст.7)

2

МИНИСТЕРСТВО ЭКОНОМИЧЕСКОГО РАЗВИТИЯ
РОССИЙСКОЙ ФЕДЕРАЦИИ

ФЕДЕРАЛЬНАЯ СЛУЖБА ГОСУДАРСТВЕННОЙ РЕГИСТРАЦИИ,
КАДАСТРА И КАРТОГРАФИИ
(РОСРЕЕСТР)

Управление Федеральной службы государственной регистрации,
кадастра и картографии по Московской области

СВИДЕТЕЛЬСТВО О ГОСУДАРСТВЕННОЙ РЕГИСТРАЦИИ ПРАВА

Московская область

повторное, взамен свидетельства: 11.12.2007

Дата выдачи: 01.12.2015

Документы-основания: • Заявка №СП-31 на приобретение инвестиционных паев юридическими лицами от 14.11.2007г

• Правила доверительного управления Закрытым паевым инвестиционным фондом недвижимости "Земельный фонд "Солид Подмосковный" зарегистрированы ФСФР России 18.10.2007г. за № 1028-94135580

Субъект (субъекты) права: Владельцы инвестиционных паев - Закрытый паевый инвестиционный фонд недвижимости "РВМ-Подмосковный" данные о которых устанавливаются на основании данных лицевых счетов владельцев инвестиционных паев в реестре владельцев инвестиционных паев и счетов депо владельцев инвестиционных паев.

Вид права: Общая долевая собственность

Кадастровый(условный) номер: 50:23:0020394:5

Объект права: Земельный участок для ведения сельхозпроизводства, категория земель: земли сельскохозяйственного назначения, общая площадь 70400кв.м , адрес (местонахождение) объекта: участок находится примерно в 400 м по направлению на юг от ориентира: д.Фенино, расположенного за пределами участка, адрес ориентира :Московская область, Раменский район, сельское поселение Гжельское

Существующие ограничения (обременения) права: доверительное управление

О чем в Едином государственном реестре прав на недвижимое имущество и сделок с ним "11" декабря 2007 года сделана запись регистрации № 50-50-23/154/2007-030

Государственный регистратор Носков Е. Е.

50-БА 683343

ФЕДЕРАЛЬНАЯ СЛУЖБА ГОСУДАРСТВЕННОЙ РЕГИСТРАЦИИ, КАДАСТРА И КАРТОГРАФИИ

УПРАВЛЕНИЕ ФЕДЕРАЛЬНОЙ СЛУЖБЫ ГОСУДАРСТВЕННОЙ РЕГИСТРАЦИИ, КАДАСТРА И КАРТОГРАФИИ ПО МОСКОВСКОЙ ОБЛАСТИ

ВЫПИСКА ИЗ ЕДИНОГО ГОСУДАРСТВЕННОГО РЕЕСТРА ПРАВ НА НЕДВИЖИМОЕ ИМУЩЕСТВО И СДЕЛОК С НИМ

Дата 13.02.2016 № 50/023/001/2016-484

На основании запроса от 11.02.2016 г., поступившего на рассмотрение 11.02.2016 г. сообщаем, что в Едином государственном реестре прав на недвижимое имущество и сделок с ним зарегистрировано:

1.	Характеристики объекта недвижимости:		
	Кадастровый (или условный) номер объекта:		50:23:0020394:9
	наименование объекта:		Земельный участок
	назначение объекта:		Земли сельскохозяйственного назначения, Для сельскохозяйственного производства
	площадь объекта:		21 109 кв. м
	инвентарный номер, литер:		
	этажность (этаж):		
	номера на поэтажном плане:		
	адрес (местоположение) объекта:		Московская область, Раменский район, сельское поселение Гжельское, земельный участок расположен в центральной части кадастрового квартала
	состав:		
2.	Правообладатель (правообладатели):	2.1.	Владельцы инвестиционных паев - Закрытое акционерное общество Управляющая компания "ТрастЮнион - Фонды недвижимости" данные о которых устанавливаются на основании данных лицевых счетов владельцев инвестиционных паев в реестре владельцев инвестиционных паев и счетов депо владельцев инвестиционных паев.
3.	Вид, номер и дата государственной регистрации права:	3.1.	Общая долевая собственность, № 50-50-23/076/2011-065 от 24.05.2011
4.	Ограничение (обременение) права:		
	4.1.1. вид:		Доверительное управление, Московская область, Раменский район, сельское поселение Гжельское, земельный участок расположен в центральной части кадастрового квартала, кад.№ 50:23:0020394:9, Земельный участок, категория земель: земли сельскохозяйственного назначения, разрешенное использование: для сельскохозяйственного производства, общая площадь 21109 кв. м
	дата государственной регистрации:		28.01.2016
	номер государственной регистрации:		50-50/023-50/999/001/2016-267/2
	срок, на который установлено ограничение (обременение) права:		с 28.01.2016 по 01.12.2027
	лицо, в пользу которого установлено ограничение (обременение) права:		Закрытое акционерное общество Управляющая компания «РВМ Капитал», ИНН: 7722563196
	основание государственной регистрации:		Правила доверительного управления Закрытым паевым инвестиционным фондом недвижимости "Земельный фонд "Солид Подмосковный" зарегистрированы ФСФР России 18.10.2007г. за № 1028-94135580 от 18.10.2007; Договор о передаче прав и обязанностей по договору доверительного управления паевым инвестиционным

1

МИНИСТЕРСТВО ЭКОНОМИЧЕСКОГО РАЗВИТИЯ РОССИЙСКОЙ ФЕДЕРАЦИИ

ФЕДЕРАЛЬНАЯ СЛУЖБА ГОСУДАРСТВЕННОЙ РЕГИСТРАЦИИ, КАДАСТРА И КАРТОГРАФИИ (РОСРЕЕСТР)

Управление Федеральной службы государственной регистрации, кадастра и картографии по Московской области

СВИДЕТЕЛЬСТВО О ГОСУДАРСТВЕННОЙ РЕГИСТРАЦИИ ПРАВА

Московская область

повторное, взамен свидетельства: 11.12.2007

Дата выдачи: 11.12.2015

Документы-основания: • Заявка №СП-19 на приобретение инвестиционных паев юридическими лицами от 14.11.2007г

• Правила доверительного управления Закрытым паевым инвестиционным фондом недвижимости "Земельный фонд "Солид Подмосковный" зарегистрированы ФСФР России 18.10.2007г. за № 1028-94135580

Субъект (субъекты) права: Владельцы инвестиционных паев - Закрытый паевый инвестиционный фонд недвижимости "РВМ-Подмосковный" данные о которых устанавливаются на основании данных лицевых счетов владельцев инвестиционных паев в реестре владельцев инвестиционных паев и счетов депо владельцев инвестиционных паев.

Вид права: Общая долевая собственность

Кадастровый(условный) номер: 50:23:0020394:6

Объект права: Земельный участок для сельскохозяйственного производства, категория земель: земли сельскохозяйственного назначения, общая площадь 119158кв.м , адрес (местонахождение) объекта: участок находится примерно в 1300 м по направлению на юго-запад от ориентиражилой дом, расположенного за пределами участка, адрес ориентира: Московская область, Раменский район, сельское поселение Гжельское, д.Фенино, д.28

Существующие ограничения (обременения) права: доверительное управление

О чем в Едином государственном реестре прав на недвижимое имущество и сделок с ним "11" декабря 2007 года сделана запись регистрации № 50-50-23/154/2007-039

Государственный регистратор _____ Строгонов Н. Л.

(подпись, м.п.)

50-50-23/154/2007-039

ФЕДЕРАЛЬНАЯ СЛУЖБА ГОСУДАРСТВЕННОЙ РЕГИСТРАЦИИ, КАДАСТРА И КАРТОГРАФИИ

УПРАВЛЕНИЕ ФЕДЕРАЛЬНОЙ СЛУЖБЫ ГОСУДАРСТВЕННОЙ РЕГИСТРАЦИИ, КАДАСТРА И КАРТОГРАФИИ ПО МОСКОВСКОЙ ОБЛАСТИ

ВЫПИСКА ИЗ ЕДИНОГО ГОСУДАРСТВЕННОГО РЕЕСТРА ПРАВ НА НЕДВИЖИМОЕ ИМУЩЕСТВО И СДЕЛОК С НИМ

Дата 13.02.2016 № 50/023/001/2016-421

На основании запроса от 11.02.2016 г., поступившего на рассмотрение 11.02.2016 г. сообщаем, что в Едином государственном реестре прав на недвижимое имущество и сделок с ним зарегистрировано:

1.	Характеристики объекта недвижимости:		
	Кадастровый (или условный) номер объекта:		50:23:0020394:19
	наименование объекта:		Земельный участок
	назначение объекта:		Земли сельскохозяйственного назначения, Для сельскохозяйственного производства
	площадь объекта:		28 283 кв. м
	инвентарный номер, литер:		
	этажность (этаж):		
	номера на поэтажном плане:		
	адрес (местоположение) объекта:		Московская область, Раменский район, сельское поселение Гжельское, земельный участок расположен в северо-западной части кадастрового квартала
	состав:		
2.	Правообладатель (правообладатели):	2.1.	Владельцы инвестиционных паев - Закрытое акционерное общество Управляющая компания "ТрастЮнион - Фонды недвижимости" данные о которых устанавливаются на основании данных лицевых счетов владельцев инвестиционных паев в реестре владельцев инвестиционных паев и счетов депо владельцев инвестиционных паев.
3.	Вид, номер и дата государственной регистрации права:	3.1.	Общая долевая собственность, № 50-50-23/016/2012-047 от 14.02.2012
4.	Ограничение (обременение) права:		
	4.1.1. вид:		Доверительное управление, Московская область, Раменский район, сельское поселение Гжельское, земельный участок расположен в северо-западной части кадастрового квартала, кад.№ 50:23:0020394:19, Земельный участок, категория земель: земли сельскохозяйственного назначения, разрешенное использование: Для сельскохозяйственного производства, общая площадь 28283 кв. м
	дата государственной регистрации:		21.01.2016
	номер государственной регистрации:		50-50/023-50/999/001/2015-6043/2
	срок, на который установлено ограничение (обременение) права:		с 21.01.2016 до полного исполнения сторонами своих обязанностей
	лицо, в пользу которого установлено ограничение (обременение) права:		Закрытое акционерное общество Управляющая компания "РВМ Капитал", ИНН: 7722563196
	основание государственной регистрации:		Договор о передаче прав и обязанностей по договору доверительного управления паевым инвестиционным фондом от 07.04.2015 №06/11 от 07.04.2015
5.	Договоры участия в долевом строительстве:		не зарегистрировано
6.	Правопритязания:		отсутствуют

1

		фондом от 07.04.2015 №06/11
5.	Договоры участия в долевом строительстве:	не зарегистрировано
6.	Правопритязания:	отсутствуют
7.	Заявленные в судебном порядке права требования:	данные отсутствуют
8.	Отметка о возражении в отношении зарегистрированного права:	данные отсутствуют
9.	Отметка о наличии решения об изъятии объекта недвижимости для государственных и муниципальных нужд:	данные отсутствуют

Выписка выдана: Махортых Эдуард

Сведения, содержащиеся в настоящем документе, являются актуальными (действительными) на дату получения запроса органом, осуществляющим государственную регистрацию прав.
В соответствии со статьей 7 Федерального закона от 21 июля 1997 г. №122-ФЗ "О государственной регистрации прав на недвижимое имущество и сделок с ним" использование сведений, содержащихся в настоящей выписке, содержащей иные данные в форме, которые наносят ущерб правам и законным интересам [illegible] влечет ответственность, предусмотренную законодательством Российской Федерации.

СПЕЦИАЛИСТ 1-ГО РАЗРЯДА — Дорожкина М. С.

2

Отчет об оценке рыночной (справедливой) стоимости земельных участков (59 ед.) расположенных в Раменском, Орехово-Зуевском и Клинском районах Московской области, входящие в состав активов Закрытого паевого инвестиционного фонда недвижимости «РВМ - Подмосковный»

ФЕДЕРАЛЬНАЯ СЛУЖБА ГОСУДАРСТВЕННОЙ РЕГИСТРАЦИИ, КАДАСТРА И КАРТОГРАФИИ

УПРАВЛЕНИЕ ФЕДЕРАЛЬНОЙ СЛУЖБЫ ГОСУДАРСТВЕННОЙ РЕГИСТРАЦИИ, КАДАСТРА И КАРТОГРАФИИ ПО МОСКОВСКОЙ ОБЛАСТИ

ВЫПИСКА ИЗ ЕДИНОГО ГОСУДАРСТВЕННОГО РЕЕСТРА ПРАВ НА НЕДВИЖИМОЕ ИМУЩЕСТВО И СДЕЛОК С НИМ

Дата 13.02.2016 № 50/023/001/2016-408

На основании запроса от 11.02.2016 г., поступившего на рассмотрение 11.02.2016 г. сообщаем, что в Едином государственном реестре прав на недвижимое имущество и сделок с ним зарегистрировано:

1.	Характеристики объекта недвижимости:		
	Кадастровый (или условный) номер объекта:		50:23:0020394:14
	наименование объекта:		Земельный участок
	назначение объекта:		Земли сельскохозяйственного назначения, Для сельскохозяйственного производства
	площадь объекта:		27 622 кв. м
	инвентарный номер, литер:		
	этажность (этаж):		
	номера на поэтажном плане:		
	адрес (местоположение) объекта:		Московская область, Раменский район, сельское поселение Гжельское, земельный участок расположен в северной части кадастрового квартала
	состав:		
2.	Правообладатель (правообладатели):	2.1.	Владельцы инвестиционных паев - Закрытое акционерное общество Управляющая компания "ТрастЮнион - Фонды недвижимости" данные о которых устанавливаются на основании данных лицевых счетов владельцев инвестиционных паев в реестре владельцев инвестиционных паев и счетов депо владельцев инвестиционных паев.
3.	Вид, номер и дата государственной регистрации права:	3.1.	Общая долевая собственность, № 50-50-23/017/2012-184 от 13.02.2012
4.	Ограничение (обременение) права:		
	4.1.1. вид:		Доверительное управление, Московская область, Раменский район, сельское поселение Гжельское, земельный участок расположен в северной части кадастрового квартала, кад.№ 50:23:0020394:14, Земельный участок, категория земель: земли сельскохозяйственного назначения, разрешенное использование: Для сельскохозяйственного производства, общая площадь 27622 кв. м
	дата государственной регистрации:		21.01.2016
	номер государственной регистрации:		50-50/023-50/999/001/2015-6047/2
	срок, на который установлено ограничение (обременение) права:		с 21.01.2016 до полного исполнения сторонами своих обязанностей
	лицо, в пользу которого установлено ограничение (обременение) права:		Закрытое акционерное общество Управляющая компания "РВМ Капитал", ИНН: 7722563196
	основание государственной регистрации:		Договор о передаче прав и обязанностей по договору доверительного управления паевым инвестиционным фондом от 07.04.2015 №06/11 от 07.04.2015
5.	Договоры участия в долевом строительстве:		не зарегистрировано
6.	Правопритязания:		отсутствуют

1

7.	Заявленные в судебном порядке права требования:	данные отсутствуют
8.	Отметка о возражении в отношении зарегистрированного права:	данные отсутствуют
9.	Отметка о наличии решения об изъятии объекта недвижимости для государственных и муниципальных нужд:	данные отсутствуют

Выписка выдана: Махортых Эдуард

Сведения, содержащиеся в настоящем документе, являются актуальными (действительными) на дату получения запроса органом, осуществляющим государственную регистрацию прав.
В соответствии со статьей 7 Федерального закона от 21 июля 1997 г. №122-ФЗ "О государственной регистрации прав на недвижимое имущество и сделок с ним" использование сведений, содержащихся в настоящей выписке, способами или в форме, которые наносят ущерб правам и законным интересам правообладателей, влечет ответственность, предусмотренную законодательством Российской Федерации.

СПЕЦИАЛИСТ 1-ГО РАЗРЯДА — Корчевская М. С.
(должность уполномоченного должностного лица органа, осуществляющего государственную регистрацию прав) — (подпись, инициалы)

(печать, штампы)

Получение заявителем выписки из ЕГРП для последующего представления в органы государственной власти, органы местного самоуправления и органы государственных внебюджетных фондов в целях получения государственных и муниципальных услуг, не предоставляется. Данную информацию указанные органы обязаны запрашивать у Реестра самостоятельно (Федеральный закон от 27.07.2010 №210-ФЗ "Об организации предоставления государственных и муниципальных услуг", ч.1, ст.7)

2

ФЕДЕРАЛЬНАЯ СЛУЖБА ГОСУДАРСТВЕННОЙ РЕГИСТРАЦИИ, КАДАСТРА И КАРТОГРАФИИ

УПРАВЛЕНИЕ ФЕДЕРАЛЬНОЙ СЛУЖБЫ ГОСУДАРСТВЕННОЙ РЕГИСТРАЦИИ, КАДАСТРА И КАРТОГРАФИИ ПО МОСКОВСКОЙ ОБЛАСТИ

ВЫПИСКА ИЗ ЕДИНОГО ГОСУДАРСТВЕННОГО РЕЕСТРА ПРАВ НА НЕДВИЖИМОЕ ИМУЩЕСТВО И СДЕЛОК С НИМ

Дата 13.02.2016 № 50/023/001/2016-396

На основании запроса от 11.02.2016 г., поступившего на рассмотрение 11.02.2016 г. сообщаем, что в Едином государственном реестре прав на недвижимое имущество и сделок с ним зарегистрировано:

1.	Характеристики объекта недвижимости:		
	Кадастровый (или условный) номер объекта:		50:23:0020394:15
	наименование объекта:		Земельный участок
	назначение объекта:		Земли сельскохозяйственного назначения, Для сельскохозяйственного производства
	площадь объекта:		23 096 кв. м
	инвентарный номер, литер:		
	этажность (этаж):		
	номера на поэтажном плане:		
	адрес (местоположение) объекта:		Московская область, Раменский район, сельское поселение Гжельское, земельный участок расположен в северной части кадастрового квартала
	состав:		
2.	Правообладатель (правообладатели):	2.1.	Владельцы инвестиционных паев - Закрытое акционерное общество Управляющая компания "ТрастЮнион - Фонды недвижимости" данные о которых устанавливаются на основании данных лицевых счетов владельцев инвестиционных паев в реестре владельцев инвестиционных паев и счетов депо владельцев инвестиционных паев.
3.	Вид, номер и дата государственной регистрации права:	3.1.	Общая долевая собственность, № 50-50-23/017/2012-183 от 13.02.2012
4.	Ограничение (обременение) права:		
	4.1.1. вид:		Доверительное управление, Московская область, Раменский район, сельское поселение Гжельское, земельный участок расположен в северной части кадастрового квартала, кад.№ 50:23:0020394:15, Земельный участок, категория земель: земли сельскохозяйственного назначения, разрешенное использование: Для сельскохозяйственного производства, общая площадь 23096 кв. м
	дата государственной регистрации:		21.01.2016
	номер государственной регистрации:		50-50/023-50/999/001/2015-6046/2
	срок, на который установлено ограничение (обременение) права:		с 21.01.2016 до полного исполнения сторонами своих обязанностей
	лицо, в пользу которого установлено ограничение (обременение) права:		Закрытое акционерное общество Управляющая компания "РВМ Капитал", ИНН: 7722563196
	основание государственной регистрации:		Договор о передаче прав и обязанностей по договору доверительного управления паевым инвестиционным фондом от 07.04.2015 №06/11 от 07.04.2015
5.	Договоры участия в долевом строительстве:		не зарегистрировано
6.	Правопритязания:		отсутствуют

1

7.	Заявленные в судебном порядке права требования:	данные отсутствуют
8.	Отметка о возражении в отношении зарегистрированного права:	данные отсутствуют
9.	Отметка о наличии решения об изъятии объекта недвижимости для государственных и муниципальных нужд:	данные отсутствуют

Выписка выдана: Махортых Эдуард

Сведения, содержащиеся в настоящем документе, являются актуальными (действительными) на дату получения запроса органом, осуществляющим государственную регистрацию прав.
В соответствии со статьей 7 Федерального закона от 21 июля 1997 г. №122-ФЗ "О государственной регистрации прав на недвижимое имущество и сделок с ним" использование сведений, содержащихся в настоящей выписке, способами или в форме, которые наносят ущерб правам и законным интересам правообладателей, влечет ответственность, предусмотренную законодательством Российской Федерации.

СПЕЦИАЛИСТ 1-ГО РАЗРЯДА — Корчевская М. С.
(должность уполномоченного должностного лица органа, осуществляющего государственную регистрацию прав) (подпись, М.П.) (фамилия, инициалы)

Получение заявителем выписки из ЕГРП для последующего предоставления в органы государственной власти, органы местного самоуправления и органы государственных внебюджетных фондов в целях получения государственных и муниципальных услуг не требуется. Данную информацию указанные органы обязаны запрашивать у Росреестра самостоятельно. Федеральный закон от 27.07.2010 №210-ФЗ "Об организации предоставления государственных и муниципальных услуг", ч.1, ст.7)

2

ФЕДЕРАЛЬНАЯ СЛУЖБА ГОСУДАРСТВЕННОЙ РЕГИСТРАЦИИ, КАДАСТРА И КАРТОГРАФИИ

УПРАВЛЕНИЕ ФЕДЕРАЛЬНОЙ СЛУЖБЫ ГОСУДАРСТВЕННОЙ РЕГИСТРАЦИИ, КАДАСТРА И КАРТОГРАФИИ ПО МОСКОВСКОЙ ОБЛАСТИ

ВЫПИСКА ИЗ ЕДИНОГО ГОСУДАРСТВЕННОГО РЕЕСТРА ПРАВ НА НЕДВИЖИМОЕ ИМУЩЕСТВО И СДЕЛОК С НИМ

Дата 13.02.2016 № 50/023/001/2016-409

На основании запроса от 11.02.2016 г., поступившего на рассмотрение 11.02.2016 г. сообщаем, что в Едином государственном реестре прав на недвижимое имущество и сделок с ним зарегистрировано:

1.	Характеристики объекта недвижимости:		
	Кадастровый (или условный) номер объекта:		50:23:0020394:13
	наименование объекта:		Земельный участок
	назначение объекта:		Земли сельскохозяйственного назначения, Для сельскохозяйственного производства
	площадь объекта:		21 157 кв. м
	инвентарный номер, литер:		
	этажность (этаж):		
	номера на поэтажном плане:		
	адрес (местоположение) объекта:		Московская область, Раменский район, сельское поселение Гжельское, Земельный участок расположенный в центральной части кадастрового квартала
	состав:		
2.	Правообладатель (правообладатели):	2.1.	Владельцы инвестиционных паев - Закрытое акционерное общество Управляющая компания "ТрастЮнион - Фонды недвижимости" данные о которых устанавливаются на основании данных лицевых счетов владельцев инвестиционных паев в реестре владельцев инвестиционных паев и счетов депо владельцев инвестиционных паев.
3.	Вид, номер и дата государственной регистрации права:	3.1.	Общая долевая собственность, № 50-50-23/017/2012-185 от 13.02.2012
4.	Ограничение (обременение) права:		
	4.1.1. вид:		Доверительное управление, Московская область, Раменский район, сельское поселение Гжельское, Земельный участок расположенный в центральной части кадастрового квартала, кад.№ 50:23:0020394:13, Земельный участок, категория земель: земли сельскохозяйственного назначения, разрешенное использование: Для сельскохозяйственного производства, общая площадь 21157 кв. м
	дата государственной регистрации:		19.01.2016
	номер государственной регистрации:		50-50/023-50/999/001/2015-6048/2
	срок, на который установлено ограничение (обременение) права:		с 19.01.2016 до полного исполнения сторонами своих обязанностей
	лицо, в пользу которого установлено ограничение (обременение) права:		Закрытое акционерное общество Управляющая компания "РВМ Капитал", ИНН: 7722563196
	основание государственной регистрации:		Договор о передаче прав и обязанностей по договору доверительного управления паевым инвестиционным фондом от 07.04.2015 №06/11 от 07.04.2015
5.	Договоры участия в долевом строительстве:		не зарегистрировано

1

7.	Заявленные в судебном порядке права требования:	данные отсутствуют
8.	Отметка о возражении в отношении зарегистрированного права:	данные отсутствуют
9.	Отметка о наличии решения об изъятии объекта недвижимости для государственных и муниципальных нужд:	данные отсутствуют

Выписка выдана: Махортых Эдуард

Сведения, содержащиеся в настоящем документе, являются актуальными (действительными) на дату получения запроса органом, осуществляющим государственную регистрацию прав.
В соответствии со статьей 7 Федерального закона от 21 июля 1997 г. №122-ФЗ "О государственной регистрации прав на недвижимое имущество и сделок с ним" использование сведений, содержащихся в настоящей выписке, способами или в форме, которые наносят ущерб правам и законным интересам правообладателей, влечет ответственность, предусмотренную законодательством Российской Федерации.

СПЕЦИАЛИСТ 1-ГО РАЗРЯДА — Жернакин М. С.
(должность уполномоченного должностного лица органа, осуществляющего государственную регистрацию прав) (подпись) (фамилия, инициалы)

Получение заявителем выписки из ЕГРП для последующего представления в органы государственной власти, органы местного самоуправления и органы государственных внебюджетных фондов в целях получения государственных и муниципальных услуг, не требуется. Другие информационные органы обязаны запрашивать у Росреестра самостоятельно (Федеральный закон от 27.07.2010 №210-ФЗ "Об организации предоставления государственных и муниципальных услуг", ч.1, ст.7)

2

Отчет об оценке рыночной (справедливой) стоимости земельных участков (59 ед.) расположенных в Раменском, Орехово-Зуевском и Клинском районах Московской области, входящие в состав активов Закрытого паевого инвестиционного фонда недвижимости «РВМ - Подмосковный»

ФЕДЕРАЛЬНАЯ СЛУЖБА ГОСУДАРСТВЕННОЙ РЕГИСТРАЦИИ, КАДАСТРА И КАРТОГРАФИИ

УПРАВЛЕНИЕ ФЕДЕРАЛЬНОЙ СЛУЖБЫ ГОСУДАРСТВЕННОЙ РЕГИСТРАЦИИ, КАДАСТРА И КАРТОГРАФИИ ПО МОСКОВСКОЙ ОБЛАСТИ

ВЫПИСКА ИЗ ЕДИНОГО ГОСУДАРСТВЕННОГО РЕЕСТРА ПРАВ НА НЕДВИЖИМОЕ ИМУЩЕСТВО И СДЕЛОК С НИМ

Дата 13.02.2016 № 50/023/001/2016-461

На основании запроса от 11.02.2016 г., поступившего на рассмотрение 11.02.2016 г. сообщаем, что в Едином государственном реестре прав на недвижимое имущество и сделок с ним зарегистрировано:

1.	Характеристики объекта недвижимости:		
	Кадастровый (или условный) номер объекта:		50:23:0010367:10
	наименование объекта:		Земельный участок
	назначение объекта:		Земли сельскохозяйственного назначения, Для сельскохозяйственного производства
	площадь объекта:		29 835 кв. м
	инвентарный номер, литер:		
	этажность (этаж):		
	номера на поэтажном плане:		
	адрес (местоположение) объекта:		Московская область, Раменский район, сельское поселение Гжельское, земельный участок расположен в южной части кадастрового квартала
	состав:		
2.	Правообладатель (правообладатели):	2.1.	Владельцы инвестиционных паев - Закрытое акционерное общество Управляющая компания "ТрастЮнион - Фонды недвижимости" данные о которых устанавливаются на основания данных лицевых счетов владельцев инвестиционных паев в реестре владельцев инвестиционных паев и счетов депо владельцев инвестиционных паев.
3.	Вид, номер и дата государственной регистрации права:	3.1.	Общая долевая собственность, № 50-50-23/017/2012-149 от 08.02.2012
4.	Ограничение (обременение) права:		
	4.1.1. вид:		Доверительное управление, Московская область, Раменский район, сельское поселение Гжельское, земельный участок расположен в южной части кадастрового квартала, кад.№ 50:23:0010367:10, Земельный участок, категория земель: земли сельскохозяйственного назначения, разрешенное использование: Для сельскохозяйственного производства, общая площадь 29835 кв. м
	дата государственной регистрации:		27.01.2016
	номер государственной регистрации:		50-50/023-50/999/001/2016-59/2
	срок, на который установлено ограничение (обременение) права:		с 27.01.2016 по 01.12.2027
	лицо, в пользу которого установлено ограничение (обременение) права:		Закрытое акционерное общество Управляющая компания "РВМ Капитал", ИНН: 7722563196
	основание государственной регистрации:		Правила доверительного управления Закрытым паевым инвестиционным фондом недвижимости "Земельный фонд "Солид Подмосковный" зарегистрированы ФСФР России 18.10.2007г. за № 1028-94135580 от 18.10.2007; Договор о передаче прав и обязанностей по договору доверительного управления паевым инвестиционным

1

6.	Правопритязания:	отсутствуют
7.	Заявленные в судебном порядке права требования:	данные отсутствуют
8.	Отметка о возражении в отношении зарегистрированного права:	данные отсутствуют
9.	Отметка о наличии решения об изъятии объекта недвижимости для государственных и муниципальных нужд:	данные отсутствуют

Выписка выдана: Махортых Эдуард

Сведения, содержащиеся в настоящем документе, являются актуальными (действительными) на дату получения запроса органом, осуществляющим государственную регистрацию прав.
В соответствии со статьей 7 Федерального закона от 21 июля 1997 г. №122-ФЗ "О государственной регистрации прав на недвижимое имущество и сделок с ним" использование сведений, содержащихся в настоящей выписке, способами или в форме, которые наносят ущерб правам и законным интересам правообладателей, влечет ответственность, предусмотренную законодательством Российской Федерации.

СПЕЦИАЛИСТ 1-ГО РАЗРЯДА — Карчевская М. С.
(должность уполномоченного должностного лица органа, осуществляющего государственную регистрацию прав) (подпись) (фамилия, инициалы)

Полученные сведения выписки из ЕГРП для последующего представления в органы государственной власти, органы местного самоуправления и организации государственных внебюджетных фондов в целях получения государственных и муниципальных услуг, не требуются. Данную информацию указанные органы обязаны запрашивать у Росреестра самостоятельно(Федеральный закон от 27.07.2010 №210-ФЗ "Об организации предоставления государственных и муниципальных услуг", ч.1, ст.7)

2

ФЕДЕРАЛЬНАЯ СЛУЖБА ГОСУДАРСТВЕННОЙ РЕГИСТРАЦИИ, КАДАСТРА И КАРТОГРАФИИ

УПРАВЛЕНИЕ ФЕДЕРАЛЬНОЙ СЛУЖБЫ ГОСУДАРСТВЕННОЙ РЕГИСТРАЦИИ, КАДАСТРА И КАРТОГРАФИИ ПО МОСКОВСКОЙ ОБЛАСТИ

ВЫПИСКА ИЗ ЕДИНОГО ГОСУДАРСТВЕННОГО РЕЕСТРА ПРАВ НА НЕДВИЖИМОЕ ИМУЩЕСТВО И СДЕЛОК С НИМ

Дата 13.02.2016 № 50/023/001/2016-489

На основании запроса от 11.02.2016 г., поступившего на рассмотрение 11.02.2016 г. сообщаем, что в Едином государственном реестре прав на недвижимое имущество и сделок с ним зарегистрировано:

1.	Характеристики объекта недвижимости:		
	Кадастровый (или условный) номер объекта:		50:23:0010367:7
	наименование объекта:		Земельный участок
	назначение объекта:		Земли сельскохозяйственного назначения, Для сельскохозяйственного производства
	площадь объекта:		20 483 кв. м
	инвентарный номер, литер:		
	этажность (этаж):		
	номера на поэтажном плане:		
	адрес (местоположение) объекта:		Московская область, Раменский район, сельское поселение Гжельское, земельный участок расположен в южной части кадастрового квартала
	состав:		
2.	Правообладатель (правообладатели):	2.1.	Владельцы инвестиционных паев - Закрытое акционерное общество Управляющая компания "ТрастЮнион - Фонды недвижимости" данные о которых устанавливаются на основании данных лицевых счетов владельцев инвестиционных паев в реестре владельцев инвестиционных паев и счетов депо владельцев инвестиционных паев.
3.	Вид, номер и дата государственной регистрации права:	3.1.	Общая долевая собственность, № 50-50-23/017/2012-150 от 08.02.2012
4.	Ограничение (обременение) права:		
	4.1.1. вид:		Доверительное управление, Московская область, Раменский район, сельское поселение Гжельское, земельный участок расположен в южной части кадастрового квартала, кад.№ 50:23:0010367:7, Земельный участок, категория земель: земли сельскохозяйственного назначения, разрешенное использование: Для сельскохозяйственного производства, общая площадь 20483 кв. м
	дата государственной регистрации:		28.01.2016
	номер государственной регистрации:		50-50/023-50/999/001/2016-274/2
	срок, на который установлено ограничение (обременение) права:		с 28.01.2016 по 01.12.2027
	лицо, в пользу которого установлено ограничение (обременение) права:		Закрытое акционерное общество Управляющая компания «РВМ Капитал», ИНН: 7722563196
	основание государственной регистрации:		Правила доверительного управления Закрытым паевым инвестиционным фондом недвижимости "Земельный фонд "Солид Подмосковный" зарегистрированы ФСФР России 18.10.2007г. за № 1028-94135580 от 18.10.2007; Договор о передаче прав и обязанностей по договору доверительного управления паевым инвестиционным фондом от 07.04.2015 №06/11
5.	Договоры участия в долевом строительстве:		не зарегистрировано
6.	Правопритязания:		отсутствуют
7.	Заявленные в судебном порядке права требования:		данные отсутствуют
8.	Отметка о возражении в отношении зарегистрированного права:		данные отсутствуют
9.	Отметка о наличии решения об изъятии объекта недвижимости для государственных и муниципальных нужд:		данные отсутствуют

1

Выписка выдана: Махортых Эдуард

Сведения, содержащиеся в настоящем документе, являются актуальными (действительными) на дату получения запроса органом, осуществляющим государственную регистрацию прав.
В соответствии со статьей 7 Федерального закона от 21 июля 1997 г. №122-ФЗ "О государственной регистрации прав на недвижимое имущество и сделок с ним" использование сведений, содержащихся в настоящей выписке, способами или в форме, которые наносят ущерб правам и законным интересам правообладателей, влечет ответственность, предусмотренную законодательством Российской Федерации.

СПЕЦИАЛИСТ 1-ГО РАЗРЯДА (должность уполномоченного должностного лица органа, осуществляющего государственную регистрацию прав) (подпись, М.П.) Карчевская М. С. (фамилия, инициалы)

Получение заявителем выписки из ЕГРП, на основании предоставления в орган государственной власти, орган местного самоуправления, органы государственных внебюджетных фондов в целях получения государственных и муниципальных услуг, не требуется. Данную информацию указанные органы вправе запрашивать у Росреестра самостоятельно. (Федеральный закон от 27.07.2010 №210-ФЗ "Об организации предоставления государственных и муниципальных услуг", ч.1, ст.7)

2

Отчет об оценке рыночной (справедливой) стоимости земельных участков (59 ед.) расположенных в Раменском, Орехово-Зуевском и Клинском районах Московской области, входящие в состав активов Закрытого паевого инвестиционного фонда недвижимости «РВМ - Подмосковный»

ФЕДЕРАЛЬНАЯ СЛУЖБА ГОСУДАРСТВЕННОЙ РЕГИСТРАЦИИ, КАДАСТРА И КАРТОГРАФИИ

УПРАВЛЕНИЕ ФЕДЕРАЛЬНОЙ СЛУЖБЫ ГОСУДАРСТВЕННОЙ РЕГИСТРАЦИИ, КАДАСТРА И КАРТОГРАФИИ ПО МОСКОВСКОЙ ОБЛАСТИ

ВЫПИСКА ИЗ ЕДИНОГО ГОСУДАРСТВЕННОГО РЕЕСТРА ПРАВ НА НЕДВИЖИМОЕ ИМУЩЕСТВО И СДЕЛОК С НИМ

Дата 13.02.2016 № 50/023/001/2016-495

На основании запроса от 11.02.2016 г., поступившего на рассмотрение 11.02.2016 г. сообщаем, что в Едином государственном реестре прав на недвижимое имущество и сделок с ним зарегистрировано:

1.	Характеристики объекта недвижимости:		
	Кадастровый (или условный) номер объекта:		50:23:0010367:9
	наименование объекта:		Земельный участок
	назначение объекта:		Земли сельскохозяйственного назначения, Для сельскохозяйственного производства
	площадь объекта:		20 189 кв. м
	инвентарный номер, литер:		
	этажность (этаж):		
	номера на поэтажном плане:		
	адрес (местоположение) объекта:		Московская область, Раменский район, сельское поселение Гжельское, земельный участок расположен в южной части кадастрового квартала
	состав:		
2.	Правообладатель (правообладатели):	2.1.	Владельцы инвестиционных паев - Закрытое акционерное общество Управляющая компания "ТрастЮнион - Фонды недвижимости" данные о которых устанавливаются на основании данных лицевых счетов владельцев инвестиционных паев в реестре владельцев инвестиционных паев и счетов депо владельцев инвестиционных паев.
3.	Вид, номер и дата государственной регистрации права:	3.1.	Общая долевая собственность, № 50-50-23/017/2012-151 от 08.02.2012
4.	Ограничение (обременение) права:		
	4.1.1. вид:		Доверительное управление, Московская область, Раменский район, сельское поселение Гжельское, земельный участок расположен в южной части кадастрового квартала, кад.№ 50:23:0010367:9, Земельный участок, категория земель: земли сельскохозяйственного назначения, разрешенное использование: Для сельскохозяйственного производства, общая площадь 20189 кв. м
	дата государственной регистрации:		28.01.2016
	номер государственной регистрации:		50-50/023-50/999/001/2016-276/2
	срок, на который установлено ограничение (обременение) права:		с 28.01.2016 по 01.12.2027
	лицо, в пользу которого установлено ограничение (обременение) права:		Закрытое акционерное общество Управляющая компания «РВМ Капитал», ИНН: 7722563196
	основание государственной регистрации:		Правила доверительного управления Закрытым паевым инвестиционным фондом недвижимости "Земельный фонд "Солид Подмосковный" зарегистрированы ФСФР России 18.10.2007г. за № 1028-94135580 от 18.10.2007; Договор о передаче прав и обязанностей по договору доверительного управления паевым инвестиционным фондом от 07.04.2015 №06/11

1

5.	Договоры участия в долевом строительстве:	не зарегистрировано
6.	Правопритязания:	отсутствуют
7.	Заявленные в судебном порядке права требования:	данные отсутствуют
8.	Отметка о возражении в отношении зарегистрированного права:	данные отсутствуют
9.	Отметка о наличии решения об изъятии объекта недвижимости для государственных и муниципальных нужд:	данные отсутствуют

Выписка выдана: Махоргых Эдуард

Сведения, содержащиеся в настоящем документе, являются актуальными (действительными) на дату получения запроса органом, осуществляющим государственную регистрацию прав.
В соответствии со статьей 7 Федерального закона от "21" июля 1997 г. №122-ФЗ "О государственной регистрации прав на недвижимое имущество и сделок с ним" использование сведений, содержащихся в настоящей выписке, способами или в форме, которые наносят ущерб правам и законным интересам правообладателей, влечет ответственность, предусмотренную законодательством Российской Федерации.

СПЕЦИАЛИСТ 1-ГО РАЗРЯДА — Карчевская М. С.
(должность уполномоченного должностного лица органа, осуществляющего государственную регистрацию прав) — (фамилия, инициалы)

Получение заявителем выписки из ЕГРП для последующего предоставления в органы государственной власти, органы местного самоуправления и другие государственные внебюджетные фонды в целях получения государственных и муниципальных услуг, не требуется. Данную информацию уполномоченные органы обязаны запрашивать у Росреестра самостоятельно(Федеральный закон от 27.07.2010 №210-ФЗ "Об организации предоставления государственных и муниципальных услуг", ч.1, ст.7)

2

ФЕДЕРАЛЬНАЯ СЛУЖБА ГОСУДАРСТВЕННОЙ РЕГИСТРАЦИИ, КАДАСТРА И КАРТОГРАФИИ

УПРАВЛЕНИЕ ФЕДЕРАЛЬНОЙ СЛУЖБЫ ГОСУДАРСТВЕННОЙ РЕГИСТРАЦИИ, КАДАСТРА И КАРТОГРАФИИ ПО МОСКОВСКОЙ ОБЛАСТИ

ВЫПИСКА ИЗ ЕДИНОГО ГОСУДАРСТВЕННОГО РЕЕСТРА ПРАВ НА НЕДВИЖИМОЕ ИМУЩЕСТВО И СДЕЛОК С НИМ

Дата 13.02.2016 № 50/023/001/2016-573

На основании запроса от 11.02.2016 г., поступившего на рассмотрение 11.02.2016 г. сообщаем, что в Едином государственном реестре прав на недвижимое имущество и сделок с ним зарегистрировано:

1.	Характеристики объекта недвижимости:		
	Кадастровый (или условный) номер объекта:		50:23:0010378:568
	наименование объекта:		Земельный участок
	назначение объекта:		Земли сельскохозяйственного назначения. Для сельскохозяйственного производства
	площадь объекта:		27 606 кв. м
	инвентарный номер, литер:		
	этажность (этаж):		
	номера на поэтажном плане:		
	адрес (местоположение) объекта:		Московская область, Раменский район, сельское поселение Гжельское, земельный участок расположен в юго-восточной части кадастрового квартала
	состав:		
2.	Правообладатель (правообладатели):	2.1.	Владельцы инвестиционных паев - Закрытое акционерное общество Управляющая компания "ТрастЮнион - Фонды недвижимости" данные о которых устанавливаются на основании данных лицевых счетов владельцев инвестиционных паев в реестре владельцев инвестиционных паев и счетов дело владельцев инвестиционных паев.
3.	Вид, номер и дата государственной регистрации права:	3.1.	Общая долевая собственность, № 50-50-23/017/2012-148 от 08.02.2012
4.	Ограничение (обременение) права:		
	4.1.1. вид:		Доверительное управление, Московская область, Раменский район, сельское поселение Гжельское, земельный участок расположен в юго-восточной части кадастрового квартала, кад.№ 50:23:0010378:568, Земельный участок, категория земель: земли сельскохозяйственного назначения, разрешенное использование: Для сельскохозяйственного производства, общая площадь 27606 кв. м
	дата государственной регистрации:		28.01.2016
	номер государственной регистрации:		50-50/023-50/999/001/2016-273/2
	срок, на который установлено ограничение (обременение) права:		с 28.01.2016 по 01.12.2027
	лицо, в пользу которого установлено ограничение (обременение) права:		Закрытое акционерное общество Управляющая компания «РВМ Капитал», ИНН: 7722563196
	основание государственной регистрации:		Правила доверительного управления Закрытым паевым инвестиционным фондом недвижимости "Земельный фонд "Солид Подмосковный" зарегистрированы ФСФР России 18.10.2007г. за № 1028-94135580 от 18.10.2007; Договор о передаче прав и обязанностей по договору доверительного управления паевым инвестиционным фондом от 07.04.2015 №06/11
5.	Договоры участия в долевом строительстве:		не зарегистрировано
6.	Правопритязания:		отсутствуют
7.	Заявленные в судебном порядке права требования:		данные отсутствуют
8.	Отметка о возражении в отношении зарегистрированного права:		данные отсутствуют
9.	Отметка о наличии решения об изъятии объекта недвижимости для государственных и муниципальных нужд:		данные отсутствуют

1

Выписка выдана: Махортых Эдуард

Сведения, содержащиеся в настоящем документе, являются актуальными (действительными) на дату получения запроса органом, осуществляющим государственную регистрацию прав.
В соответствии со статьей 7 Федерального закона от "26 июля 1997 г. №122-ФЗ "О государственной регистрации прав на недвижимое имущество и сделок с ним" использование сведений, содержащихся в настоящей выписке, способами или в форме, которые наносят ущерб правам и законным интересам правообладателей, влечет ответственность, предусмотренную законодательством Российской Федерации.

СПЕЦИАЛИСТ 1-ГО РАЗРЯДА — Карповская М. С.
(должность уполномоченного должностного лица органа, осуществляющего государственную регистрацию прав) — (подпись) — (фамилия, инициалы)

Получение заверенной выписки из ЕГРП для последующего представления в другие государственные органы, органы местного самоуправления и органы государственных внебюджетных фондов в целях получения государственных и муниципальных услуг не требуется. Данную информацию указанные органы обязаны запрашивать в Росреестре самостоятельно (Федеральный закон от 27.07.2010 №210-ФЗ "Об организации предоставления государственных и муниципальных услуг", ч.1, ст.7)

2

Отчет об оценке рыночной (справедливой) стоимости земельных участков (59 ед.) расположенных в Раменском, Орехово-Зуевском и Клинском районах Московской области, входящие в состав активов Закрытого паевого инвестиционного фонда недвижимости «РВМ - Подмосковный»

Иные участники общей собственности согласно записям Единого государственного реестра прав по состоянию на 28.01.2016 :

не зарегистрировано

Государственный регистратор (подпись, м.п.) Качелина О. А.

50-ББ № 517111

МИНИСТЕРСТВО ЭКОНОМИЧЕСКОГО РАЗВИТИЯ
РОССИЙСКОЙ ФЕДЕРАЦИИ
ФЕДЕРАЛЬНАЯ СЛУЖБА ГОСУДАРСТВЕННОЙ РЕГИСТРАЦИИ,
КАДАСТРА И КАРТОГРАФИИ
(РОСРЕЕСТР)
Управление Федеральной службы государственной регистрации,
кадастра и картографии по Московской области

СВИДЕТЕЛЬСТВО О ГОСУДАРСТВЕННОЙ РЕГИСТРАЦИИ ПРАВА

Московская область

повторное, взамен свидетельства: 27.11.2012;
29.11.2012

Дата выдачи: 28.01.2016

Документы-основания: • Соглашение о расторжении Договора №15 купли-продажи земельного участка от 31 января 2012 года от 05.10.2012

• Акт приема-передачи недвижимого имущества от 30.06.2011

• Заявка на приобретение инвестиционных паев юридическими лицами от 16.06.2011 №СП-54

• Правила доверительного управления Закрытым паевым инвестиционным фондом недвижимости "Земельный фонд "Солид Подмосковный", зарегистрированы Федеральной службой по финансовым рынкам 18.10.2007, реестровый номер № 1028-94135580

Субъект (субъекты) права: Владельцы инвестиционных паев - Закрытый паевый инвестиционный фонд недвижимости "РВМ-Подмосковный" данные о которых устанавливаются на основании данных лицевых счетов владельцев инвестиционных паев в реестре владельцев инвестиционных паев и счетов депо владельцев инвестиционных паев.

Вид права: Общая долевая собственность

Кадастровый(условный) номер: 50:03:0070280:22

Объект права: Земельный участок, категория земель: земли сельскохозяйственного назначения, разрешенное использование: для дачного строительства, общая площадь 922 847 кв. м , адрес (местонахождение) объекта: Московская область, Клинский район, участок находится примерно, в 1 км по направлению на северо-восток от ориентира, расположенного за пределами участка, адрес ориентира: обл. Московская, р-н Клинский, с/пос. Петровское, д. Детлово.

Существующие ограничения (обременения) права: доверительное управление

О чем в Едином государственном реестре прав на недвижимое имущество и сделок с ним "26" ноября 2012 года сделана запись регистрации № 50-50-03/068/2012-483

Государственный регистратор (подпись, м.п.) Качелина О. А.

50-50-03/068/2012-483

РОССИЙСКАЯ ФЕДЕРАЦИЯ

Единый государственный реестр прав на недвижимое имущество и сделок с ним

СВИДЕТЕЛЬСТВО О ГОСУДАРСТВЕННОЙ РЕГИСТРАЦИИ ПРАВА

Управление Федеральной службы государственной регистрации, кадастра и картографии по Московской области

повторное, взамен свидетельства : серия 50-АГ № 274377 , дата выдачи 05.06.2012

Дата выдачи: "31" июля 2012 года

Документы-основания: • Договор купли-продажи земельного участка от 28.03.2012 №17

Субъект (субъекты) права: Владельцы инвестиционных паев Закрытого паевого инвестиционного фонда недвижимости "Земельный фонд "Солид Подмосковный"

Вид права: Общая долевая собственность

Объект права: Земельный участок, категория земли: земли сельскохозяйственного назначения, разрешенное использование: для сельскохозяйственного использования, общая площадь 2706422 кв. м, адрес (местонахождение) объекта: Московская область, Орехово-Зуевский район, юго-западное дер.Губино Беляевского с/п, участок 22

Кадастровый (или условный) номер: 50:24:0060416:10

Существующие ограничения (обременения) права: доверительное управление

о чем в Едином государственном реестре прав на недвижимое имущество и сделок с ним "05" июня 2012 года сделана запись регистрации № 50-50-24/003/2012-437

Регистратор Баранова О.Ю.

50-АГ№ 031100

УПРАВЛЕНИЕ ФЕДЕРАЛЬНОЙ СЛУЖБЫ ГОСУДАРСТВЕННОЙ РЕГИСТРАЦИИ, КАДАСТРА И КАРТОГРАФИИ ПО МОСКОВСКОЙ ОБЛАСТИ

(полное наименование органа регистрации прав)

Раздел 1

Выписка из Единого государственного реестра недвижимости об основных характеристиках и зарегистрированных правах на объект недвижимости

Сведения об основных характеристиках объекта недвижимости

В Единый государственный реестр недвижимости внесены следующие сведения:

Земельный участок			
(вид объекта недвижимости)			
Лист № ___ Раздела 1	Всего листов раздела 1: ___	Всего разделов: ___	Всего листов выписки: ___
04.06.2019			
Кадастровый номер:		50:23:0020393:1894	

Номер кадастрового квартала:	50:23:0020393
Дата присвоения кадастрового номера:	04.06.2019
Ранее присвоенный государственный учетный номер:	данные отсутствуют
Адрес:	Московская область, р-н Раменский, с Речицы, ул Солнечная
Площадь:	301339 +/- 384кв. м
Кадастровая стоимость, руб.:	данные отсутствуют
Кадастровые номера расположенных в пределах земельного участка объектов недвижимости:	данные отсутствуют
Категория земель:	Земли сельскохозяйственного назначения
Виды разрешенного использования:	Для дачного строительства с правом возведения жилого дома с правом регистрации проживания в нем.
Статус записи об объекте недвижимости:	Сведения об объекте недвижимости имеют статус "актуальные"
Особые отметки:	данные отсутствуют
Получатель выписки:	Закрытый паевой инвестиционный фонд недвижимости "РВМ - Подмосковный"

ГЛАВНЫЙ СПЕЦИАЛИСТ-ЭКСПЕРТ		Горшков Ю. В.
(должность уполномоченного лица)	(подпись)	(инициалы, фамилия)

М.П.

ЗАО УК "РВМ-Капитал"
Вх.№ 121/01
От «12» 06 2019

Раздел 1

Выписка из Единого государственного реестра недвижимости об основных характеристиках и зарегистрированных правах на объект недвижимости

Сведения о зарегистрированных правах на объект недвижимости

Земельный участок			
Лист № ___ Раздела 2	Всего листов раздела 2: ___	Всего разделов: ___	Всего листов выписки: ___
04.06.2019			
Кадастровый номер:		50:23:0020393:1894	

1.	Правообладатель (правообладатели):	1.1.	Владельцы инвестиционных паев - Закрытый паевой инвестиционный фонд недвижимости "РВМ - Подмосковный" данные о которых установлены на основании данных лицевых счетов владельцев инвестиционных паев в реестре владельцев инвестиционных паев и счетов депо владельцев инвестиционных паев.
2.	Вид, номер и дата государственной регистрации права:	2.1.	Общая долевая собственность, № 50:23:0020393:1894-50/023/2019-2 от 04.06.2019
3.	Документы-основания:	3.1.	Заявка №СП-6 на приобретение инвестиционных паев юридическими лицами от 14.11.2007; Правила доверительного управления Закрытым паевым инвестиционным фондом недвижимости "Земельный фонд "Сотка Подмосковный" зарегистрированы ФСФР России 18.10.2007г. за № 1028-94135580 от 18.10.2007
4.	Ограничение прав и обременение объекта недвижимости:		
4.1.1.	вид:		Доверительное управление, участок находится примерно в 600 м по направлению на юго-запад от ориентира: административное здание, расположенного за пределами участка, адрес ориентира: Московская область, Раменский район, сельское поселение Гжельское, с.Речицы, ул.Сокольная, строен.1, зад.№ 50:23:0020393:11, Земельный участок для личного строительства с правом возведения жилого дома с правом регистрации проживания в нем, категория земель: земли сельскохозяйственного назначения, общая площадь 794685 кв. м
	дата государственной регистрации:		04.06.2019
	номер государственной регистрации:		50:23:0020393:1894-50/023/2019-1
	срок, на который установлено ограничение прав и обременение объекта:		с 27.01.2016 по 01.12.2027
	лицо, в пользу которого установлено ограничение прав и обременение объекта:		Закрытое акционерное общество Управляющая компания "РВМ Капитал", Д.У.Закрытым паевым инвестиционным фондом недвижимости "РВМ-Подмосковный", ИНН: 7722565194
	основание государственной регистрации:		Правила доверительного управления Закрытым паевым инвестиционным фондом недвижимости "Земельный фонд "Сотка Подмосковный" зарегистрированы ФСФР России 18.10.2007г. за № 1028-94135580 от 18.10.2007; Договор о передаче прав и обязанностей по договору доверительного управления паевым инвестиционным фондом от 07.04.2015 №06/11
5.	Сведения о наличии решения об изъятии объекта недвижимости для государственных и муниципальных нужд:		данные отсутствуют
6.	Сведения об осуществлении государственной регистрации прав без необходимого в силу закона согласия третьего лица, органа:		данные отсутствуют

ГЛАВНЫЙ СПЕЦИАЛИСТ-ЭКСПЕРТ		Горанов Ю. В.

М.П.

Раздел 3

Выписка из Единого государственного реестра недвижимости об основных характеристиках и зарегистрированных правах на объект недвижимости

Описание местоположения земельного участка

Земельный участок			
Лист № ___ Раздела 3	Всего листов раздела 3: ___	Всего разделов: ___	Всего листов выписки: ___
04.06.2019			
Кадастровый номер:		50:23:0020393:1894	

План (чертеж, схема) земельного участка:

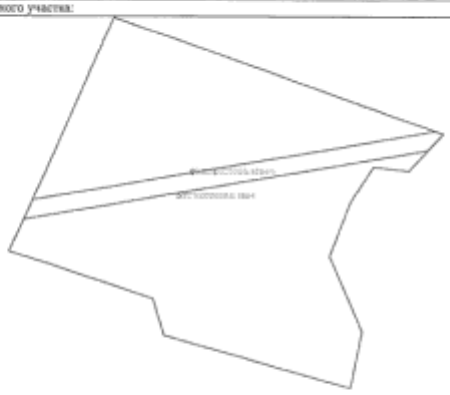

Масштаб 1:	Условные обозначения:

ГЛАВНЫЙ СПЕЦИАЛИСТ-ЭКСПЕРТ		Горанов Ю. В.

М.П.

УПРАВЛЕНИЕ ФЕДЕРАЛЬНОЙ СЛУЖБЫ ГОСУДАРСТВЕННОЙ РЕГИСТРАЦИИ, КАДАСТРА И КАРТОГРАФИИ ПО МОСКОВСКОЙ ОБЛАСТИ

(полное наименование органа регистрации прав)

Раздел 1

Выписка из Единого государственного реестра недвижимости об основных характеристиках и зарегистрированных правах на объект недвижимости

Сведения об основных характеристиках объекта недвижимости

В Единый государственный реестр недвижимости внесены следующие сведения:

Земельный участок			
(вид объекта недвижимости)			
Лист № ___ Раздела 1	Всего листов раздела 1: ___	Всего разделов: ___	Всего листов выписки: ___
04.06.2019			
Кадастровый номер:		50:23:0000000:161240	

Номер кадастрового квартала:	50:23:0000000
Дата присвоения кадастрового номера:	04.06.2019
Ранее присвоенный государственный учетный номер:	данные отсутствуют
Адрес:	Московская область, р-н Раменский, с Речицы, ул Советская
Площадь:	230295 +/- 336кв. м
Кадастровая стоимость, руб.:	данные отсутствуют
Кадастровые номера расположенных в пределах земельного участка объектов недвижимости:	данные отсутствуют
Категория земель:	Земли сельскохозяйственного назначения
Виды разрешенного использования:	Для дачного строительства с правом возведения жилого дома с правом регистрации проживания в нем
Статус записи об объекте недвижимости:	Сведения об объекте недвижимости имеют статус "актуальные"
Особые отметки:	данные отсутствуют
Получатель выписки:	Закрытый паевой инвестиционный фонд недвижимости "РВМ - Подмосковный"

ГЛАВНЫЙ СПЕЦИАЛИСТ-ЭКСПЕРТ		Горшков Ю. В.
(должность уполномоченного должностного лица)	(подпись)	(инициалы, фамилия)

М.П.

ЗАО УК "РВМ Капитал"
Вх.№ 110/02
От «10» 06 2019 г.

Раздел 2

Выписка из Единого государственного реестра недвижимости об основных характеристиках и зарегистрированных правах на объект недвижимости

Сведения о зарегистрированных правах на объект недвижимости

Земельный участок			
(вид объекта недвижимости)			
Лист № ___ Раздела 2	Всего листов раздела 2: ___	Всего разделов: ___	Всего листов выписки: ___
04.06.2019			
Кадастровый номер:		50:23:0000000:161240	

1.	Правообладатель (правообладатели):	1.1.	Владельцы инвестиционных паев - Закрытый паевой инвестиционный фонд недвижимости "РВМ - Подмосковный" данные о которых устанавливаются на основании данных лицевых счетов владельцев инвестиционных паев в реестре владельцев инвестиционных паев и счетов депо владельцев инвестиционных паев.
2.	Вид, номер и дата государственной регистрации права:	2.1.	Общая долевая собственность, № 50:23:0000000:161240-50/023/2019-2 от 04.06.2019
3.	Документы-основания:	3.1.	Заявка №СП-6 на приобретение инвестиционных паев юридическими лицами от 14.11.2007; Правила доверительного управления Закрытым паевым инвестиционным фондом недвижимости "Земельный фонд "Солид Подмосковный" зарегистрированы ФСФР России 18.10.2007г. за № 1028-94135580 от 18.10.2007
4.	Ограничение прав и обременение объекта недвижимости:		
4.1.1.	вид:		Доверительное управление, участок находится примерно в 600 м по направлению на юго-запад от ориентира административное здание, расположенного за пределами участка, адрес ориентира: Московская область, Раменский район, сельское поселение Гжельское, с.Речицы, ул.Советская, строен.2, кад.№ 50:23:0020393:11, Земельный участок для дачного строительства с правом возведения жилого дома с правом регистрации проживания в нем, категория земель: земли сельскохозяйственного назначения, общая площадь 794685 кв. м
	дата государственной регистрации:		04.06.2019
	номер государственной регистрации:		50:23:0000000:161240-50/023/2019-1
	срок, на который установлено ограничение прав и обременение объекта:		с 27.01.2016 по 01.12.2027
	лицо, в пользу которого устанавливается ограничение прав и обременение объекта:		Закрытое акционерное общество Управляющая компания "РВМ Капитал", Д.УЗакрытым паевым инвестиционным фондом недвижимости "РВМ-Подмосковный", ИНН: 7722563196
	основание государственной регистрации:		Правила доверительного управления Закрытым паевым инвестиционным фондом недвижимости "Земельный фонд "Солид Подмосковный" зарегистрированы ФСФР России 18.10.2007г. за № 1028-94135580 от 18.10.2007; Договор о передаче прав и обязанностей по договору доверительного управления паевым инвестиционным фондом от 07.04.2015 №06/11
5.	Сведения о наличии решения об изъятии объекта недвижимости для государственных и муниципальных нужд:		данные отсутствуют
6.	Сведения об осуществлении государственной регистрации права без необходимого в силу закона согласия третьего лица, органа:		данные отсутствуют

ГЛАВНЫЙ СПЕЦИАЛИСТ-ЭКСПЕРТ		Горшков Ю. В.
(должность уполномоченного должностного лица)	(подпись)	(инициалы, фамилия)

М.П.

Раздел 3

Выписка из Единого государственного реестра недвижимости об основных характеристиках и зарегистрированных правах на объект недвижимости

Описание местоположения земельного участка

Земельный участок			
(вид объекта недвижимости)			
Лист № ___ Раздела 3	Всего листов раздела 3: ___	Всего разделов: ___	Всего листов выписки: ___
04.06.2019			
Кадастровый номер:		50:23:0000000:161240	

План (чертеж, схема) земельного участка:

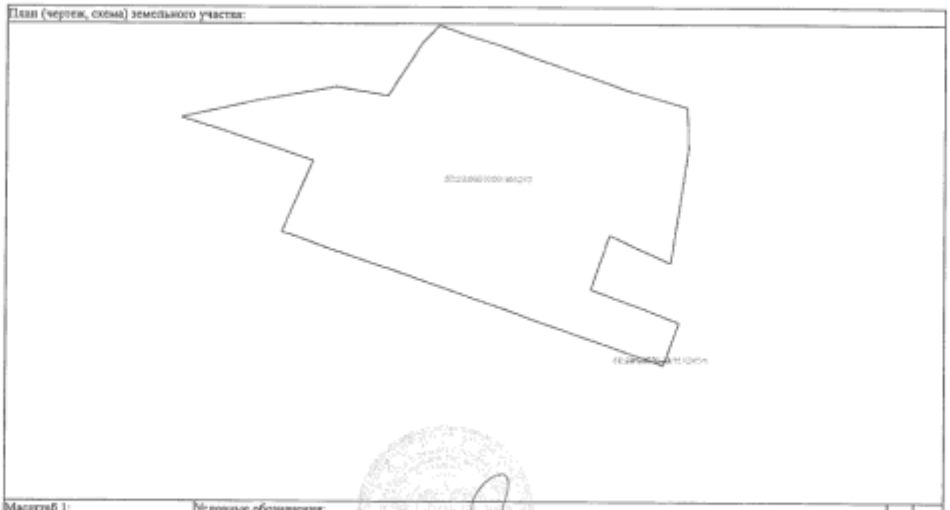

Масштаб 1:	Условные обозначения:

ГЛАВНЫЙ СПЕЦИАЛИСТ-ЭКСПЕРТ		Горшкова Ю. В.
(должность уполномоченного должностного лица)	(подпись)	(инициалы, фамилия)

М.П.

УПРАВЛЕНИЕ ФЕДЕРАЛЬНОЙ СЛУЖБЫ ГОСУДАРСТВЕННОЙ РЕГИСТРАЦИИ, КАДАСТРА И КАРТОГРАФИИ ПО МОСКОВСКОЙ ОБЛАСТИ

(полное наименование органа регистрации прав)

Раздел 1

Выписка из Единого государственного реестра недвижимости об основных характеристиках и зарегистрированных правах на объект недвижимости

Сведения об основных характеристиках объекта недвижимости

В Единый государственный реестр недвижимости внесены следующие сведения:

Земельный участок			
(вид объекта недвижимости)			
Лист № ___ Раздела 1	Всего листов раздела 1: ___	Всего разделов: ___	Всего листов выписки: ___
04.06.2019			
Кадастровый номер:		50:23:0000000:161241	

Номер кадастрового квартала:	50:23:0000000
Дата присвоения кадастрового номера:	04.06.2019
Ранее присвоенный государственный учетный номер:	данные отсутствуют
Адрес:	Московская область, р-н Раменский, с Речицы, ул Славянская
Площадь:	263061 +/- 360кв. м
Кадастровая стоимость, руб.:	данные отсутствуют
Кадастровые номера расположенных в пределах земельного участка объектов недвижимости:	данные отсутствуют
Категория земель:	Земли сельскохозяйственного назначения
Виды разрешенного использования:	Для дачного строительства с правом возведения жилого дома с правом регистрации проживания в нем
Статус записи об объекте недвижимости:	Сведения об объекте недвижимости имеют статус "актуальные"
Особые отметки:	данные отсутствуют
Получатель выписки:	Закрытый паевой инвестиционный фонд недвижимости "РВМ - Подмосковный"

ГЛАВНЫЙ СПЕЦИАЛИСТ-ЭКСПЕРТ		Горшкова Ю. В.
(должность уполномоченного должностного лица)	(подпись)	(инициалы, фамилия)

М.П.

ЗАО УК "РВМ Капитал"
Вх.№ 119/01
От «11» 06 2019

Раздел 2

Выписка из Единого государственного реестра недвижимости об основных характеристиках и зарегистрированных правах на объект недвижимости

Сведения о зарегистрированных правах на объект недвижимости

Земельный участок			
(вид объекта недвижимости)			
Лист № ___ Раздела 2	Всего листов раздела 2: ___	Всего разделов: ___	Всего листов выписки: ___
04.06.2019			
Кадастровый номер:		50:23:0000000:161241	

1.	Правообладатель (правообладатели):	1.1.	Владельцы инвестиционных паев - Закрытый паевой инвестиционный фонд недвижимости "РВМ - Подмосковный" данные о которых устанавливаются на основании данных лицевых счетов владельцев инвестиционных паев в реестре владельцев инвестиционных паев и счетов лиц владельцев инвестиционных паев
2.	Вид, номер и дата государственной регистрации права:	2.1.	Общая долевая собственность, № 50:23:0000000:161241-50/023/2019-1 от 04.06.2019
3.	Документы-основания:	3.1.	Заявка №СП-6 на приобретение инвестиционных паев юридическими лицами от 14.11.2007; Правила доверительного управления Закрытым паевым инвестиционным фондом недвижимости "Земельный фонд "Солид Подмосковный" зарегистрированы ФСФР России 18.10.2007г. за № 1028-94135580 от 18.10.2007
4.	Ограничение прав и обременения объекта недвижимости:		
	4.1.1. вид:		Доверительное управление, участок находится примерно в 600 м по направлению на юго-запад от ориентира: административное здание, расположенного за пределами участка, адрес ориентира: Московская область, Раменский район, сельское поселение Гжельское, с.Речицы, ул.Совхозная, строен.2, кад.№ 50:23:0020393:11, Земельный участок для дачного строительства с правом возведения жилого дома с правом регистрации проживания в нем, категория земель: земли сельскохозяйственного назначения, общая площадь 794685 кв. м
	дата государственной регистрации:		04.06.2019
	номер государственной регистрации:		50:23:0000000:161241-50/023/2019-2
	срок, на который установлено ограничение прав и обременение объекта:		с 27.01.2016 по 01.12.2027
	лицо, в пользу которого установлено ограничение прав и обременение объекта:		Закрытое акционерное общество Управляющая компания "РВМ Капитал", Д.У.Закрытым паевым инвестиционным фондом недвижимости "РВМ-Подмосковный", ИНН: 7722563196
	основание государственной регистрации:		Правила доверительного управления Закрытым паевым инвестиционным фондом недвижимости "Земельный фонд "Солид Подмосковный" зарегистрированы ФСФР России 18.10.2007г. за № 1028-94135580 от 18.10.2007; Договор о передаче прав и обязанностей по договору доверительного управления паевым инвестиционным фондом от 07.04.2015 №06/11
5.	Сведения о наличии решения об изъятии объекта недвижимости для государственных и муниципальных нужд:		данные отсутствуют
6.	Сведения об осуществлении государственной регистрации прав без необходимого в силу закона согласия третьего лица, органа:		данные отсутствуют

ГЛАВНЫЙ СПЕЦИАЛИСТ-ЭКСПЕРТ		Горшков Ю. В.
(должность уполномоченного лица)	(подпись)	(инициалы, фамилия)

М.П.

Раздел 3

Выписка из Единого государственного реестра недвижимости об основных характеристиках и зарегистрированных правах на объект недвижимости

Описание местоположения земельного участка

Земельный участок			
(вид объекта недвижимости)			
Лист № ___ Раздела 3	Всего листов раздела 3: ___	Всего разделов: ___	Всего листов выписки: ___
04.06.2019			
Кадастровый номер:		50:23:0000000:161241	

План (чертеж, схема) земельного участка

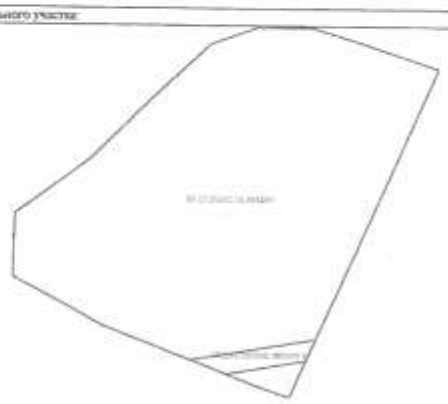

Масштаб 1:	Условные обозначения:

ГЛАВНЫЙ СПЕЦИАЛИСТ-ЭКСПЕРТ		Горшков Ю. В.
(должность уполномоченного лица)	(подпись)	(инициалы, фамилия)

М.П.

УПРАВЛЕНИЕ ФЕДЕРАЛЬНОЙ СЛУЖБЫ ГОСУДАРСТВЕННОЙ РЕГИСТРАЦИИ, КАДАСТРА И КАРТОГРАФИИ ПО МОСКОВСКОЙ ОБЛАСТИ

(полное наименование органа регистрации прав)

Раздел 1

Выписка из Единого государственного реестра недвижимости об основных характеристиках и зарегистрированных правах на объект недвижимости

Сведения об основных характеристиках объекта недвижимости

В Единый государственный реестр недвижимости внесены следующие сведения:

Земельный участок			
(вид объекта недвижимости)			
Лист № ___ Раздела 1	Всего листов раздела 1: ___	Всего разделов: ___	Всего листов выписки: ___
06.08.2018			
Кадастровый номер:		**50:23:0000000:160253**	

Номер кадастрового квартала:	50:23:0000000
Дата присвоения кадастрового номера:	03.08.2018
Ранее присвоенный государственный учетный номер:	данные отсутствуют
Адрес:	Российская Федерация, Московская область, р-н Раменский, с Карпово
Площадь:	96844 +/- 109кв. м
Кадастровая стоимость, руб.:	13611252.80
Кадастровые номера расположенных в пределах земельного участка объектов недвижимости:	данные отсутствуют
Категория земель:	Земли сельскохозяйственного назначения
Виды разрешенного использования:	под дачное строительство с правом возведения жилого дома с правом регистрации проживания в нем
Статус записи об объекте недвижимости:	Сведения об объекте недвижимости имеют статус "актуальные"
Особые отметки:	Граница земельного участка пересекает границы земельных участков (земельного участка) с кадастровыми номерами (кадастровым номером) 50:23:0000000:153788.
Получатель выписки:	Закрытое акционерное общество Управляющая компания "РВМ Капитал", Д.У.Закрытым паевым инвестиционным фондом недвижимости "РВМ-Подмосковный"

ВЕДУЩИЙ СПЕЦИАЛИСТ-ЭКСПЕРТ		Гнилова Н. М.
(должность уполномоченного должностного лица)	(подпись)	(инициалы, фамилия)

М.П.

Раздел 2

Выписка из Единого государственного реестра недвижимости об основных характеристиках и зарегистрированных правах на объект недвижимости

Сведения о зарегистрированных правах на объект недвижимости

Земельный участок			
(вид объекта недвижимости)			
Лист № ___ Раздела 2	Всего листов раздела 2: ___	Всего разделов: ___	Всего листов выписки: ___
06.08.2018			
Кадастровый номер:		**50:23:0000000:160253**	

1.	Правообладатель (правообладатели):		1.1. Закрытое акционерное общество Управляющая компания "РВМ Капитал", Д.У.Закрытым паевым инвестиционным фондом недвижимости "РВМ-Подмосковный", ИНН: 7722563196, ОГРН: 1057749282810
2.	Вид, номер и дата государственной регистрации права:		2.1. Собственность, № 50:23:0000000:160253-50/023/2018-1 от 03.08.2018
3.	Документы-основания:		3.1. Решение о разделе земельного участка от 04.04.2018
4.	Ограничение прав и обременение объекта недвижимости:		
	4.1.1.	вид:	Доверительное управление. Участок находится примерно в 700 м по направлению на северо-запад от ориентира: жилой дом, расположенного за пределами участка, адрес ориентира: обл. Московская, р-н Раменский, сельское поселение Новодарьевское, село Карпово, дом 2, вид № 50:23:0020460:13, Земельный участок, категория земель: земли сельскохозяйственного назначения, разрешенное использование: под дачное строительство с правом возведения жилого дома с правом регистрации проживания в нем, общая площадь 3033085 кв. м
		дата государственной регистрации:	03.08.2018
		номер государственной регистрации:	50:23:0000000:160253-50/023/2018-2
		срок, на который установлено ограничение прав и обременение объекта:	с 27.01.2016 по 01.12.2027
		лицо, в пользу которого установлено ограничение прав и обременение объекта:	Закрытое акционерное общество Управляющая компания «РВМ Капитал», ИНН: 7722563196, ОГРН: 1057749282810
		основание государственной регистрации:	Правила доверительного управления Закрытым паевым инвестиционным фондом недвижимости "Земельный фонд "Солнце Подмосковья" зарегистрированы ФСФР России 18.10.2007г. за № 1028-94135580 от 18.10.2007; Договор о переуступке прав и обязанностей по договору доверительного управления паевым инвестиционным фондом от 07.04.2015 №06/11
5.	Сведения о наличии решения об изъятии объекта недвижимости для государственных и муниципальных нужд:		данные отсутствуют
6.	Сведения об осуществлении государственной регистрации прав без необходимого в силу закона согласия третьего лица, органа:		данные отсутствуют

ВЕДУЩИЙ СПЕЦИАЛИСТ-ЭКСПЕРТ		Гнилова Н. М.
(должность уполномоченного должностного лица)	(подпись)	(инициалы, фамилия)

М.П.

Раздел 3

Выписка из Единого государственного реестра недвижимости об основных характеристиках и зарегистрированных правах на объект недвижимости

Описание местоположения земельного участка

Земельный участок			
(вид объекта недвижимости)			
Лист № ___ Раздела 3	Всего листов раздела 3: ___	Всего разделов: ___	Всего листов выписки: ___
06.08.2018			
Кадастровый номер:		**50:23:0000000:160253**	

План (чертеж, схема) земельного участка:

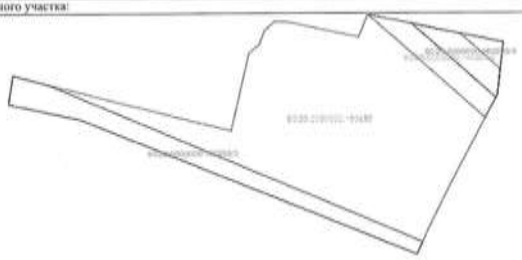

Масштаб 1:	Условные обозначения:	

ВЕДУЩИЙ СПЕЦИАЛИСТ-ЭКСПЕРТ		Глазова Н. М.
(должность уполномоченного лица)	(подпись)	(инициалы, фамилия)

М.П.

УПРАВЛЕНИЕ ФЕДЕРАЛЬНОЙ СЛУЖБЫ ГОСУДАРСТВЕННОЙ РЕГИСТРАЦИИ, КАДАСТРА И КАРТОГРАФИИ ПО МОСКОВСКОЙ ОБЛАСТИ

(полное наименование органа регистрации прав)

Раздел 1

Выписка из Единого государственного реестра недвижимости об основных характеристиках и зарегистрированных правах на объект недвижимости

Сведения об основных характеристиках объекта недвижимости

В Единый государственный реестр недвижимости внесены следующие сведения:

Земельный участок			
(вид объекта недвижимости)			
Лист № ___ Раздела 1	Всего листов раздела 1: ___	Всего разделов: ___	Всего листов выписки: ___
06.08.2018			
Кадастровый номер:		**50:23:0000000:160254**	

Номер кадастрового квартала:	50:23:0000000
Дата присвоения кадастрового номера:	03.08.2018
Ранее присвоенный государственный учетный номер:	данные отсутствуют
Адрес:	Российская Федерация, Московская область, р-н Раменский, с Кирово
Площадь:	210902 +/- 161кв. м
Кадастровая стоимость, руб.:	13997402.40
Кадастровые номера расположенных в пределах земельного участка объектов недвижимости:	данные отсутствуют
Категория земель:	Земли сельскохозяйственного назначения
Виды разрешенного использования:	под дачное строительство с правом возведения жилого дома с правом регистрации проживания в нем
Статус записи об объекте недвижимости:	Сведения об объекте недвижимости имеют статус "актуальные"
Особые отметки:	Граница земельного участка пересекает границы земельных участков (земельного участка) с кадастровыми номерами (кадастровым номером) 50:23:0000000:153788. Для данного земельного участка обеспечен доступ посредством земельного участка (земельных участков) с кадастровым номером (кадастровыми номерами) 50:23:0000000:160256.
Получатель выписки:	Закрытое акционерное общество Управляющая компания "РВМ Капитал", Д.У.Закрытым паевым инвестиционным фондом недвижимости "РВМ-Подмосковный"

ВЕДУЩИЙ СПЕЦИАЛИСТ-ЭКСПЕРТ		Глазова Н. М.
(должность уполномоченного лица)	(подпись)	(инициалы, фамилия)

М.П.

Раздел 2

Выписка из Единого государственного реестра недвижимости об основных характеристиках и зарегистрированных правах на объект недвижимости

Сведения о зарегистрированных правах на объект недвижимости

Земельный участок			
Лист № ___ Раздела 2	Всего листов раздела 2: ___	Всего разделов: ___	Всего листов выписки: ___
06.08.2018			
Кадастровый номер:		**50:23:0000000:160254**	

1. Правообладатель (правообладатели):		1.1. Закрытое акционерное общество Управляющая компания "РВМ Капитал", Д.У.Закрытым паевым инвестиционным фондом недвижимости "РВМ-Подмосковный", ИНН: 7722563196, ОГРН: 1057749282810
2. Вид, номер и дата государственной регистрации права:		2.1. Собственность, № 50:23:0000000:160254-50/023/2018-1 от 03.08.2018
3. Документы-основания:		3.1. Решение о разделе земельного участка от 04.04.2018
4. Ограничение прав и обременение объекта недвижимости:		
4.1.1.	вид:	Доверительное управление, Участок находится примерно в 700 м по направлению на север-запад от ориентира: жилой дом, расположенного за пределами участка, адрес ориентира: обл. Московская, р-н Раменский, сельское поселение Новосаратовское, село Карпово, дом 2, кад.№ 50:23:0020460:13. Земельный участок, категория земель: земли сельскохозяйственного назначения, разрешенное использование: под дачное строительство с правом возведения жилого дома с правом регистрации проживания в нем, общая площадь 3033085 кв. м
	дата государственной регистрации:	03.08.2018
	номер государственной регистрации:	50:23:0000000:160254-50/023/2018-2
	срок, на который установлено ограничение прав и обременение объекта:	с 27.01.2016 по 01.12.2027
	лицо, в пользу которого установлено ограничение прав и обременение объекта:	Закрытое акционерное общество Управляющая компания «РВМ Капитал», ИНН: 7722563196, ОГРН: 1057749282810
	основание государственной регистрации:	Правила доверительного управления Закрытым паевым инвестиционным фондом недвижимости "Земельный фонд "Склад Подмосковный" зарегистрированы ФСФР России 18.10.2007г. за № 1028-94155580 от 18.10.2007; Договор о передаче прав и обязанностей по договору доверительного управления паевым инвестиционным фондом от 07.04.2015 №06/11
5. Сведения о наличии решения об изъятии объекта недвижимости для государственных и муниципальных нужд:		данные отсутствуют
6. Сведения об осуществлении государственной регистрации прав без необходимого в силу закона согласия третьего лица, органа:		данные отсутствуют

ВЕДУЩИЙ СПЕЦИАЛИСТ-ЭКСПЕРТ	Галкина Н. М.

М.П.

Раздел 3

Выписка из Единого государственного реестра недвижимости об основных характеристиках и зарегистрированных правах на объект недвижимости

Описание местоположения земельного участка

Земельный участок			
Лист № ___ Раздела 3	Всего листов раздела 3: ___	Всего разделов: ___	Всего листов выписки: ___
06.08.2018			
Кадастровый номер:		**50:23:0000000:160254**	

План (чертеж, схема) земельного участка:

Масштаб 1:	Условные обозначения:

ВЕДУЩИЙ СПЕЦИАЛИСТ-ЭКСПЕРТ	Галкина Н. М.

М.П.

УПРАВЛЕНИЕ ФЕДЕРАЛЬНОЙ СЛУЖБЫ ГОСУДАРСТВЕННОЙ РЕГИСТРАЦИИ, КАДАСТРА И КАРТОГРАФИИ ПО МОСКОВСКОЙ ОБЛАСТИ

(полное наименование органа регистрации прав)

Раздел 1

Выписка из Единого государственного реестра недвижимости об основных характеристиках и зарегистрированных правах на объект недвижимости

Сведения об основных характеристиках объекта недвижимости

В Единый государственный реестр недвижимости внесены следующие сведения:

Земельный участок			
(вид объекта недвижимости)			
Лист № ___ Раздела 1	Всего листов раздела 1: ___	Всего разделов: ___	Всего листов выписки: ___
06.08.2018			
Кадастровый номер:		**50:23:0000000:160257**	

Номер кадастрового квартала:	50:23:0000000
Дата присвоения кадастрового номера:	03.08.2018
Ранее присвоенный государственный учетный номер:	данные отсутствуют
Адрес:	Российская Федерация, Московская область, р-н Раменский, с Кряково
Площадь:	824078 +/- 318кв. м
Кадастровая стоимость, руб.:	132841375.60
Кадастровые номера расположенных в пределах земельного участка объектов недвижимости:	50:23:0000000:149724
Категория земель:	Земли сельскохозяйственного назначения
Виды разрешенного использования:	под дачное строительство с правом возведения жилого дома с правом регистрации проживания в нем
Статус записи об объекте недвижимости:	Сведения об объекте недвижимости имеют статус "актуальные"
Особые отметки:	Граница земельного участка пересекает границы земельных участков (земельного участка) с кадастровыми номерами (кадастровым номером) 50:23:0000000:153788.
Получатель выписки:	Закрытое акционерное общество Управляющая компания "РВМ Капитал", Д.У.Закрытым паевым инвестиционным фондом недвижимости "РВМ-Подмосковный"

ВЕДУЩИЙ СПЕЦИАЛИСТ-ЭКСПЕРТ		Глинка Н. М.
(должность уполномоченного должностного лица орган регистрации прав)	(подпись)	(фамилия, инициалы)

М.П.

Раздел 2

Выписка из Единого государственного реестра недвижимости об основных характеристиках и зарегистрированных правах на объект недвижимости

Сведения о зарегистрированных правах на объект недвижимости

Земельный участок			
(вид объекта недвижимости)			
Лист № ___ Раздела 2	Всего листов раздела 2: ___	Всего разделов: ___	Всего листов выписки: ___
06.08.2018			
Кадастровый номер:		**50:23:0000000:160257**	

1.	Правообладатель (правообладатели):	1.1.	Закрытое акционерное общество Управляющая компания "РВМ Капитал", Д.У.Закрытым паевым инвестиционным фондом недвижимости "РВМ-Подмосковный", ИНН: 7722563196, ОГРН: 1057749282810
2.	Вид, номер и дата государственной регистрации права:	2.1.	Собственность, № 50:23:0000000:160257-50/023/2018-1 от 03.08.2018
3.	Документы-основания:	3.1.	Решение о разделе земельного участка от 04.04.2018
4.	Ограничение прав и обременение объекта недвижимости:		
4.1.1.	вид:		Доверительное управление, Участок находится примерно в 700 м по направлению на северо-запад от ориентира: жилой дом, расположенного за пределами участка, адрес ориентира: обл. Московская, р-н Раменский, сельское поселение Новокаратинское, село Кряково, дом 2, кад.№ 50:23:0020460:13, Земельный участок, категория земель: земли сельскохозяйственного назначения, разрешенное использование: под дачное строительство с правом возведения жилого дома с правом регистрации проживания в нем, общая площадь 3033085 кв. м
	дата государственной регистрации:		03.08.2018
	номер государственной регистрации:		50:23:0000000:160257-50/023/2018-2
	срок, на который установлено ограничение прав и обременение объекта:		с 27.01.2016 по 01.12.2027
	лицо, в пользу которого установлено ограничение прав и обременение объекта:		Закрытое акционерное общество Управляющая компания «РВМ Капитал», ИНН: 7722563196, ОГРН: 1057749282810
	основание государственной регистрации:		Правила доверительного управления Закрытым паевым инвестиционным фондом недвижимости "Земельный фонд "Солнц Подмосковный" зарегистрированы ФСФР России 18.10.2007г. за № 1028-94135580 от 18.10.2007; Договор о передаче прав и обязанностей по договору доверительного управления паевым инвестиционным фондом от 07.04.2015 №06/11
4.1.2.	вид:		Доверительное управление, Участок находится примерно в 700 м по направлению на северо-запад от ориентира: жилой дом, расположенного за пределами участка, адрес ориентира: обл. Московская, р-н Раменский, сельское поселение Новокаратинское, село Кряково, дом 2, кад.№ 50:23:0020460:13, Земельный участок, категория земель: земли сельскохозяйственного назначения, разрешенное использование: под дачное строительство с правом возведения жилого дома с правом регистрации проживания в нем, общая площадь 3033085 кв. м
	дата государственной регистрации:		03.08.2018
	номер государственной регистрации:		50:23:0000000:160257-50/023/2018-3
	срок, на который установлено ограничение прав и обременение объекта:		с 27.01.2016 по 01.12.2027
	лицо, в пользу которого установлено ограничение прав и обременение объекта:		Закрытое акционерное общество Управляющая компания «РВМ Капитал», ИНН: 7722563196, ОГРН: 1057749282810

	основание государственной регистрации:	Правила доверительного управления Закрытым паевым инвестиционным фондом недвижимости "Земельный фонд "Столица Подмосковный" зарегистрированы ФСФР России 18.10.2007г. за № 1028-94135580 от 18.10.2007; Договор о передаче прав и обязанностей по договору доверительного управления паевым инвестиционным фондом от 07.04.2015 №06/11

ВЕДУЩИЙ СПЕЦИАЛИСТ-ЭКСПЕРТ Гапонова Н. М.

М.П.

Земельный участок

Лист № ___ Раздела 2 Всего листов раздела 2: ___ Всего разделов: ___ Всего листов выписки: ___

06.08.2018

Кадастровый номер: **50:23:0000000:160257**

4.1.3.	иное:	Доверительное управление. Участок находится примерно в 700 м по направлению на северо-запад от ориентира: жилой дом, расположенного за пределами участка, адрес ориентира: обл. Московская, р-н Раменский, сельское поселение Новодарьгиновское, село Кирпичи, дом 2, кад.№ 50:23:0020460:13, Земельный участок, категория земель: земли сельскохозяйственного назначения, разрешенное использование: под дачное строительство с правом возведения жилого дома с правом регистрации проживания в нем, общая площадь 3033085 кв. м
	дата государственной регистрации:	03.08.2018
	номер государственной регистрации:	50:23:0000000:160257-50/023/2018-4
	срок, на который установлено ограничение прав и обременение объекта:	с 27.01.2016 по 01.12.2027
	лицо, в пользу которого установлено ограничение прав и обременение объекта:	Закрытое акционерное общество Управляющая компания «РВМ Капитал», ИНН: 7722563196, ОГРН: 1067749282810
	основание государственной регистрации:	Правила доверительного управления Закрытым паевым инвестиционным фондом недвижимости "Земельный фонд "Столица Подмосковный" зарегистрированы ФСФР России 18.10.2007г. за № 1028-94135580 от 18.10.2007; Договор о передаче прав и обязанностей по договору доверительного управления паевым инвестиционным фондом от 07.04.2015 №06/11
5.	Сведения о наличии решения об изъятии объекта недвижимости для государственных и муниципальных нужд:	данные отсутствуют
6.	Сведения об осуществлении государственной регистрации прав без необходимого в силу закона согласия третьего лица, органа:	данные отсутствуют

ВЕДУЩИЙ СПЕЦИАЛИСТ-ЭКСПЕРТ Гапонова Н. М.

М.П.

Раздел 3

Выписка из Единого государственного реестра недвижимости об основных характеристиках и зарегистрированных правах на объект недвижимости

Описание местоположения земельного участка

Земельный участок			
(вид объекта недвижимости)			
Лист № ___ Раздела 3	Всего листов раздела 3: ___	Всего разделов: ___	Всего листов выписки: ___
06.08.2018			
Кадастровый номер:		**50:23:0000000:160257**	

План (чертеж, схема) земельного участка:



Масштаб 1: Условные обозначения:

ВЕДУЩИЙ СПЕЦИАЛИСТ-ЭКСПЕРТ Глазова Н. М.

(должность) (подпись) (инициалы, фамилия)

М.П.

ФГИС ЕГРН

(полное наименование органа регистрации прав)

Раздел 1

Выписка из Единого государственного реестра недвижимости об объекте недвижимости

Сведения о характеристиках объекта недвижимости

На основании запроса от 25.07.2019 г., поступившего на рассмотрение 26.07.2019 г., сообщаем, что согласно записям Единого государственного реестра недвижимости:

Земельный участок			
(вид объекта недвижимости)			
Лист № ___ Раздела 1	Всего листов раздела 1: ___	Всего разделов: ___	Всего листов выписки: ___
26.07.2019 № 99/2019/274800559			
Кадастровый номер:		**50:23:0000000:160255**	

Номер кадастрового квартала:	50:23:0000000
Дата присвоения кадастрового номера:	03.08.2018
Ранее присвоенный государственный учетный номер:	данные отсутствуют
Адрес:	Российская Федерация, Московская область, р-н Раменский, с Карпово
Площадь:	211473 +/- 161кв. м
Кадастровая стоимость, руб.:	93902470.92
Кадастровые номера расположенных в пределах земельного участка объектов недвижимости:	данные отсутствуют
Кадастровые номера объектов недвижимости, из которых образован объект недвижимости:	50:23:0000000:153788
Кадастровые номера образованных объектов недвижимости:	данные отсутствуют
Сведения о включении объекта недвижимости в состав предприятия как имущественного комплекса:	

Государственный регистратор		ФГИС ЕГРН
полное наименование должности	подпись	инициалы, фамилия

М.П.

Раздел 1

Выписка из Единого государственного реестра недвижимости об объекте недвижимости

Сведения о характеристиках объекта недвижимости

Земельный участок			
вид объекта недвижимости			
Лист № ___ Раздела 1	Всего листов раздела 1: ___	Всего разделов: ___	Всего листов выписки: ___
26.07.2019 № 99/2019/274800559			
Кадастровый номер:		**50:23:0000000:160255**	

Категория земель:	Земли сельскохозяйственного назначения
Виды разрешенного использования:	под дачное строительство с правом возведения жилого дома с правом регистрации проживания в нем
Сведения о кадастровом инженере:	Мартынова Лариса Владимировна №50-11-397, ООО "ТеоРамень"
Сведения о лесах, водных объектах и об иных природных объектах, расположенных в пределах земельного участка:	данные отсутствуют
Сведения о том, что земельный участок полностью или частично расположен в границах зоны с особыми условиями использования территории или территории объекта культурного наследия	данные отсутствуют
Сведения о том, что земельный участок расположен в границах особой экономической зоны, территории опережающего социально-экономического развития, зоны территориального развития в Российской Федерации, игорной зоны:	данные отсутствуют
Сведения о том, что земельный участок расположен в границах особо охраняемой природной территории, охотничьих угодий, лесничеств, лесопарков:	данные отсутствуют
Сведения о результатах проведения государственного земельного надзора:	данные отсутствуют
Сведения о расположении земельного участка в границах территории, в отношении которой утвержден проект межевания территории:	данные отсутствуют

Государственный регистратор		ФГИС ЕГРН
полное наименование должности	подпись	инициалы, фамилия

М.П.

Раздел 1

Выписка из Единого государственного реестра недвижимости об объекте недвижимости

Сведения о характеристиках объекта недвижимости

Земельный участок			
вид объекта недвижимости			
Лист № ___ Раздела 1	Всего листов раздела 1: ___	Всего разделов: ___	Всего листов выписки: ___
26.07.2019 № 99/2019/274800559			
Кадастровый номер:		**50:23:0000000:160255**	

Условный номер земельного участка:	данные отсутствуют
Сведения о принятии акта и (или) заключении договора, предусматривающих предоставление в соответствии с земельным законодательством исполнительным органом государственной власти или органом местного самоуправления находящегося в государственной или муниципальной собственности земельного участка для строительства наемного дома социального использования или наемного дома коммерческого использования:	данные отсутствуют
Сведения о том, что земельный участок или земельные участки образованы на основании решения об изъятии земельного участка и (или) расположенного на нем объекта недвижимости для государственных или муниципальных нужд:	данные отсутствуют
Сведения о том, что земельный участок образован из земель или земельного участка, государственная собственность на которые не разграничена:	данные отсутствуют
Сведения о наличии земельного спора о местоположении границ земельных участков:	данные отсутствуют
Статус записи об объекте недвижимости:	Сведения об объекте недвижимости имеют статус "актуальные"
Особые отметки:	Для данного земельного участка обеспечен доступ посредством земельного участка (земельных участков) с кадастровым номером (кадастровыми номерами) 50:23:0000000:160256. Сведения о видах разрешенного использовании имеют статус «Актуальные незасвидетельствованные». Право (ограничение права, обременение объекта недвижимости) зарегистрировано на данный объект недвижимости с видами разрешенного использования «Для ведения гражданами садоводства и огородничества». Сведения необходимые для заполнения раздела 4 отсутствуют. Сведения необходимые для заполнения раздела 4.1 отсутствуют. Сведения необходимые для заполнения раздела 4.2 отсутствуют.
Получатель выписки:	Дубровский Александр Владимирович

Государственный регистратор		ФГИС ЕГРН
полное наименование должности	подпись	инициалы, фамилия

М.П.

Раздел 2

Выписка из Единого государственного реестра недвижимости об объекте недвижимости
Сведения о зарегистрированных правах

Земельный участок			
(вид объекта недвижимости)			
Лист № ___ Раздела 2	Всего листов раздела 2: ___	Всего разделов: ___	Всего листов выписки: ___
26.07.2019 № 99/2019/274800559			
Кадастровый номер:		**50:23:0000000:160255**	

1.	Правообладатель (правообладатели):	1.1.	Закрытый паевой инвестиционный фонд недвижимости "РВМ - Подмосковный"
2.	Вид, номер и дата государственной регистрации права:	2.1.	Долевая собственность, № 50:23:0000000:160255-50/023/2019-7 от 07.05.2019
3.	Ограничение прав и обременение объекта недвижимости:		
	3.1.1. вид:		Доверительное управление, Московская область, Раменский район, с.Карпово, кад.№ 50:23:0000000:160255, Земельный участок, категория земель: земли сельскохозяйственного назначения, разрешенное использование: под дачное строительство с правом возведения жилого дома с правом регистрации проживания в нем, площадь 211 473 кв. м
	дата государственной регистрации:		07.05.2019
	номер государственной регистрации:		50:23:0000000:160255-50/023/2019-8
	срок, на который установлено ограничение прав и обременение объекта недвижимости:		с 07.05.2019 по 31.12.2027
	лицо, в пользу которого установлено ограничение прав и обременение объекта недвижимости:		Закрытое акционерное общество Управляющая компания "РВМ Капитал", ИНН: 7722563196
	основание государственной регистрации:		Договор №РВМ-04/2019 купли-продажи недвижимого имущества от 15.04.2019
4.	Договоры участия в долевом строительстве:		не зарегистрировано
5.	Заявленные в судебном порядке права требования:		данные отсутствуют
6.	Сведения о возражении в отношении зарегистрированного права:		данные отсутствуют
7.	Сведения о наличии решения об изъятии объекта недвижимости для государственных и муниципальных нужд:		данные отсутствуют
8.	Сведения о невозможности государственной регистрации без личного участия правообладателя или его законного представителя:		
9.	Правопритязания и сведения о наличии поступивших, но не рассмотренных заявлений о проведении государственной регистрации права (перехода, прекращения права), ограничения права или обременения объекта недвижимости, сделки в отношении объекта недвижимости:		данные отсутствуют
10.	Сведения об осуществлении государственной регистрации сделки, права, ограничения права без необходимого в силу закона согласия третьего лица, органа:		данные отсутствуют
11.	Сведения о невозможности государственной регистрации перехода, прекращения, ограничения права на земельный участок из земель сельскохозяйственного назначения:		

Государственный регистратор		ФГИС ЕГРН
полное наименование должности	подпись	инициалы, фамилия

М.П.

Раздел 5

Выписка из Единого государственного реестра недвижимости об объекте недвижимости
Описание местоположения земельного участка

Земельный участок			
(вид объекта недвижимости)			
Лист № ___ Раздела 5	Всего листов раздела 5: ___	Всего разделов: ___	Всего листов выписки: ___
26.07.2019 № 99/2019/274800559			
Кадастровый номер:		**50:23:0000000:160255**	

План (чертеж, схема) земельного участка

Масштаб 1: данные отсутствуют	Условные обозначения:		

Государственный регистратор		ФГИС ЕГРН
полное наименование должности	подпись	инициалы, фамилия

М.П.

Раздел 3.1

Выписка из Единого государственного реестра недвижимости об объекте недвижимости
Описание местоположения земельного участка

Земельный участок			
(вид объекта недвижимости)			
Лист № ___ Раздела 3.1	Всего листов раздела 3.1: ___	Всего разделов: ___	Всего листов выписки: ___
26.07.2019 № 99/2019/274800559			
Кадастровый номер:		**50:23:0000000:160255**	

Описание местоположения границ земельного участка

Номер п/п	Номер точки		Дирекционный угол	Горизонтальное проложение, м	Описание закрепления на местности	Кадастровые номера смежных участков	Сведения об адресах правообладателей смежных земельных участков
	начальная	конечная					
1	2	3	4	5	6	7	8
1	1	2	данные отсутствуют	данные отсутствуют	данные отсутствуют	данные отсутствуют	данные отсутствуют
2	2	3	данные отсутствуют	данные отсутствуют	данные отсутствуют	данные отсутствуют	данные отсутствуют
3	3	4	данные отсутствуют	данные отсутствуют	данные отсутствуют	данные отсутствуют	данные отсутствуют
4	4	5	данные отсутствуют	данные отсутствуют	данные отсутствуют	данные отсутствуют	данные отсутствуют
5	5	6	данные отсутствуют	данные отсутствуют	данные отсутствуют	данные отсутствуют	данные отсутствуют
6	6	7	данные отсутствуют	данные отсутствуют	данные отсутствуют	данные отсутствуют	данные отсутствуют
7	7	8	данные отсутствуют	данные отсутствуют	данные отсутствуют	данные отсутствуют	данные отсутствуют
8	8	9	данные отсутствуют	данные отсутствуют	данные отсутствуют	данные отсутствуют	данные отсутствуют
9	9	10	данные отсутствуют	данные отсутствуют	данные отсутствуют	данные отсутствуют	данные отсутствуют
10	10	11	данные отсутствуют	данные отсутствуют	данные отсутствуют	данные отсутствуют	данные отсутствуют
11	11	12	данные отсутствуют	данные отсутствуют	данные отсутствуют	данные отсутствуют	данные отсутствуют
12	12	13	данные отсутствуют	данные отсутствуют	данные отсутствуют	данные отсутствуют	данные отсутствуют
13	13	14	данные отсутствуют	данные отсутствуют	данные отсутствуют	данные отсутствуют	данные отсутствуют
14	14	1	данные отсутствуют	данные отсутствуют	данные отсутствуют	данные отсутствуют	данные отсутствуют

Государственный регистратор		ФГИС ЕГРН
полное наименование должности	подпись	инициалы, фамилия

М.П.

Раздел 3.2

Выписка из Единого государственного реестра недвижимости об объекте недвижимости
Описание местоположения земельного участка

Земельный участок			
(вид объекта недвижимости)			
Лист № ___ Раздела 3.2	Всего листов раздела 3.2: ___	Всего разделов: ___	Всего листов выписки: ___
26.07.2019 № 99/2019/274800559			
Кадастровый номер:		**50:23:0000000:160255**	

Сведения о характерных точках границы земельного участка

Система координат: МСК-50, зона 2
Зона №

Номер точки	Координаты		Описание закрепления на местности	Средняя квадратическая погрешность определения координат характерных точек границ земельного участка, м
	X	Y		
1	2	3	4	5
1	451043.26	2254737.48	-	0.1
2	451047.28	2254956.84	-	0.1
3	451057.28	2254956.84	-	0.1
4	451131.54	2255245.04	-	0.1
5	451131.54	2255305.83	-	0.1
6	451168.37	2255466.14	-	0.1
7	451179.49	2255512.24	-	0.1
8	451195.38	2255586.95	-	0.1
9	451195.38	2255634.64	-	0.1
10	451181.08	2255650.53	-	0.1
11	451157.25	2255650.53	-	0.1
12	451139.31	2255646.68	-	0.1
13	450926.23	2255568.07	-	0.1
14	450798.54	2254791.94	-	0.1

Государственный регистратор		ФГИС ЕГРН
полное наименование должности	подпись	инициалы, фамилия

М.П.

https://rosreestr.ru/wps/PA_FCCLPGUIRCokPortApp/ru.fccland.pgu.response.check?ru.fccland.ibmportal.spring.portlet.handler.BeanNameParameterHandlerMapping-PATH=%2FDownloadHtmlContr... 10/10

УПРАВЛЕНИЕ ФЕДЕРАЛЬНОЙ СЛУЖБЫ ГОСУДАРСТВЕННОЙ РЕГИСТРАЦИИ, КАДАСТРА И КАРТОГРАФИИ ПО МОСКОВСКОЙ ОБЛАСТИ
(полное наименование органа регистрации прав)

Раздел 1

Выписка из Единого государственного реестра недвижимости об основных характеристиках и зарегистрированных правах на объект недвижимости
Сведения об основных характеристиках объекта недвижимости
В Единый государственный реестр недвижимости внесены следующие сведения:

Земельный участок			
(вид объекта недвижимости)			
Лист № ___ Раздела 1	Всего листов раздела 1: ___	Всего разделов: ___	Всего листов выписки: ___
06.08.2018			
Кадастровый номер:		**50:23:0000000:160259**	

Номер кадастрового квартала:	50:23:0000000
Дата присвоения кадастрового номера:	03.08.2018
Ранее присвоенный государственный учетный номер:	данные отсутствуют
Адрес:	Российская Федерация, Московская область, р-н Раменский, г Харитово
Площадь:	2182 +/- 16кв. м
Кадастровая стоимость, руб.:	351738.40
Кадастровые номера расположенных в пределах земельного участка объектов недвижимости:	данные отсутствуют
Категория земель:	Земли сельскохозяйственного назначения
Виды разрешенного использования:	под дачное строительство с правом возведения жилого дома с правом регистрации проживания в нем
Статус записи об объекте недвижимости:	Сведения об объекте недвижимости имеют статус "актуальные"
Особые отметки:	Граница земельного участка пересекает границы земельных участков (земельного участка) с кадастровыми номерами (кадастровым номером) 50:23:0000000:153788. Для данного земельного участка обеспечен доступ посредством земельного участка (земельных участков) с кадастровым номером (кадастровыми номерами) 50:23:0000000:160256.
Получатель выписки:	Закрытое акционерное общество Управляющая компания "РВМ Капитал" Д.У.Закрытым паевым инвестиционным фондом недвижимости "РВМ-Подмосковный"

ВЕДУЩИЙ СПЕЦИАЛИСТ-ЭКСПЕРТ	Гаязова Н. М.
(должность уполномоченного должностного лица) (подпись)	(инициалы, фамилия)

М.П.

Раздел 2

Выписка из Единого государственного реестра недвижимости об основных характеристиках и зарегистрированных правах на объект недвижимости

Сведения о зарегистрированных правах на объект недвижимости

Земельный участок			
Лист № ___ Раздела 2	Всего листов раздела 2: ___	Всего разделов: ___	Всего листов выписки: ___
06.08.2018			
Кадастровый номер:		**50:23:0000000:160259**	

1.	Правообладатель (правообладатели):	1.1.	Закрытое акционерное общество Управляющая компания "РВМ Капитал", Д.У.Закрытым паевым инвестиционным фондом недвижимости "РВМ-Подмосковный", ИНН: 7722563196, ОГРН: 1057749282810
2.	Вид, номер и дата государственной регистрации права:	2.1.	Собственность, № 50:23:0000000:160259-50/023/2018-1 от 03.08.2018
3.	Документы-основания:	3.1.	Решение о разделе земельного участка от 04.04.2018
4.	Ограничение прав и обременение объекта недвижимости:		
	4.1.1. вид:		Доверительное управление. Участок находится примерно в 700 м по направлению на северо-запад от ориентира жилой дом, расположенного за пределами участка, адрес ориентира: обл. Московская, р-н Раменский, сельское поселение Новохаритоновское, селы Карпово, дом 2, кад.№ 50:23:0020460:13, Земельный участок, категория земель: земли сельскохозяйственного назначения, разрешенное использование: под дачное строительство с правом проживания жилого дома с правом регистрации проживания в нем, общая площадь 3033085 кв. м
	дата государственной регистрации:		03.08.2018
	номер государственной регистрации:		50:23:0000000:160259-50/023/2018-2
	срок, на который установлено ограничение прав и обременение объекта:		с 27.01.2016 по 01.12.2027
	лицо, в пользу которого установлено ограничение прав и обременение объекта:		Закрытое акционерное общество Управляющая компания «РВМ Капитал», ИНН: 7722563196, ОГРН: 1057749282810
	основание государственной регистрации:		Правила доверительного управления Закрытым паевым инвестиционным фондом недвижимости "Земельный фонд "Солнц Подмосковный" зарегистрированы ФСФР России 18.10.2007г. за № 1028-94135580 от 18.10.2007; Договор о передаче прав и обязанностей по договору доверительного управления паевым инвестиционным фондом от 07.04.2015 №06/11
5.	Сведения о наличии решения об изъятии объекта недвижимости для государственных и муниципальных нужд:		данные отсутствуют
6.	Сведения об осуществлении государственной регистрации права без необходимого в силу закона согласия третьего лица, органа:		данные отсутствуют

ВЕДУЩИЙ СПЕЦИАЛИСТ-ЭКСПЕРТ	Глушова Н. М.

М.П.

Раздел 3

Выписка из Единого государственного реестра недвижимости об основных характеристиках и зарегистрированных правах на объект недвижимости

Описание местоположения земельного участка

Земельный участок			
Лист № ___ Раздела 3	Всего листов раздела 3: ___	Всего разделов: ___	Всего листов выписки: ___
06.08.2018			
Кадастровый номер:		**50:23:0000000:160259**	

План (чертеж, схема) земельного участка:

Масштаб 1:	Условные обозначения:	

ВЕДУЩИЙ СПЕЦИАЛИСТ-ЭКСПЕРТ	Глушова Н. М.

М.П.

RWM capital

Исх. №_____

От «01» февраля 2018

Генеральному директору

ООО «ФинДОценка»

Иванцовой Н.П.

На № _____

От «___» _____ 2018

ЗАО УК «РВМ Капитал» Д.У. ЗПИФ недвижимости «РВМ – Подмосковный» настоящим информирует, что земельный участок с кадастровым номером 50:23:0000000:160256 площадью 15 592 м2 и земельный участок с кадастровым номером 50:23:0000000:360259 площадью 2 182 м2, принадлежащие на праве собственности пайщикам ЗПИФ недвижимости «РВМ-Подмосковный», полностью заняты дорогой общего пользования, являющейся единственным подъездным путем к ул. Снежинка д. Вороново и ул. Снежинка с. Карпово Новохаритоновского с.п. Раменского района Московской области. Данные участки невозможно использовать по другому назначению.

В соответствии с договоренностью с администрацией Раменского района планируется передача земельный участок с кадастровым номером 50:23:0000000:160256 в муниципальную собственность для целей реконструкции и последующей эксплуатации данной дороги силами муниципального образования.

Заместитель Генерального директора – Финансовый директор

Управляющая компания "РВМ Капитал"

Володарский А.В.

Исполнитель: Анна Литвинчук (доб.418)

ЗАО УК «РВМ Капитал»,
ул. Земляной Вал, д. 9, Москва, Россия, 105064,
телефон +7 495 660 7030, факс: +7 495 660 7032,
e-mail: info@rwmcapital.ru
www.rwmtrust.ru

ОГРН 1057749382810
ИНН 7722583186
КПП 770901001

р/с 40701810122000095436
в АКБ "Абсолют Банк" (ПАО)
к/с 30101810900000000976
БИК 044525976

УПРАВЛЕНИЕ ФЕДЕРАЛЬНОЙ СЛУЖБЫ ГОСУДАРСТВЕННОЙ РЕГИСТРАЦИИ, КАДАСТРА И КАРТОГРАФИИ ПО МОСКОВСКОЙ ОБЛАСТИ

(полное наименование органа регистрации прав)

Раздел 1

Выписка из Единого государственного реестра недвижимости об основных характеристиках и зарегистрированных правах на объект недвижимости

Сведения об основных характеристиках объекта недвижимости

В Единый государственный реестр недвижимости внесены следующие сведения:

Земельный участок			
(вид объекта недвижимости)			
Лист № ___ Раздела 1	Всего листов раздела 1: ___	Всего разделов: ___	Всего листов выписки: ___
29.01.2020			
Кадастровый номер:		**50:23:0010371:17**	

Номер кадастрового квартала:	50:23:0010371
Дата присвоения кадастрового номера:	02.11.1993
Ранее присвоенный государственный учетный номер:	данные отсутствуют
Адрес:	обл. Московская, р-н Раменский, сельское поселение Новохаритоновское, земельный участок расположен в северо-восточной части кадастрового квартала
Площадь:	29713 +/- 150кв. м
Кадастровая стоимость, руб.:	15806482.01
Кадастровые номера расположенных в пределах земельного участка объектов недвижимости:	данные отсутствуют
Категория земель:	Земли сельскохозяйственного назначения
Виды разрешенного использования:	под дачное строительство с правом возведения жилого дома с правом регистрации проживания в нем
Статус записи об объекте недвижимости:	Сведения об объекте недвижимости имеют статус "актуальные, ранее учтенные"
Особые отметки:	данные отсутствуют
Получатель выписки:	Закрытый паевой инвестиционный фонд недвижимости "РВМ - Подмосковный"

ГЛАВНЫЙ СПЕЦИАЛИСТ-ЭКСПЕРТ	Тимохина Т. В.
(должность уполномоченного должностного лица органа регистрации прав)	(инициалы, фамилия)

Раздел 2

Выписка из Единого государственного реестра недвижимости об основных характеристиках и зарегистрированных правах на объект недвижимости

Сведения о зарегистрированных правах на объект недвижимости

Земельный участок			
(вид объекта недвижимости)			
Лист № ___ Раздела 2	Всего листов раздела 2: ___	Всего разделов: ___	Всего листов выписки: ___
29.01.2020			
Кадастровый номер:		**50:23:0010371:17**	

1.	Правообладатель (правообладатели):	1.1.	Владельцы инвестиционных паев - Закрытый паевой инвестиционный фонд недвижимости "РВМ - Подмосковный" данные о которых устанавливаются на основании данных лицевых счетов владельцев инвестиционных паев в реестре владельцев инвестиционных паев и счетов депо владельцев инвестиционных паев.
2.	Вид, номер и дата государственной регистрации права:	2.1.	Общая долевая собственность, № 50:23:0010371:17-50/023/2020-7 от 29.01.2020
3.	Документы-основания:	3.1.	Договор купли-продажи земельных участков от 26.12.2019 №В/РВМ-19
4.	Ограничение прав и обременение объекта недвижимости:		
4.1.1.	вид:		Доверительное управление, Московская область, Раменский район, сельское поселение Новохаритоновское, земельный участок расположен в северо-восточной части кадастрового квартала, кад.№ 50:23:0010371:17, Земельный участок, категория земель: земли сельскохозяйственного назначения, разрешенное использование: под дачное строительство с правом возведения жилого дома с правом регистрации проживания в нем, общая площадь 29713 кв. м
	дата государственной регистрации:		29.01.2020
	номер государственной регистрации:		50:23:0010371:17-50/023/2020-8
	срок, на который установлено ограничение прав и обременение объекта:		с 29.01.2020 по 01.12.2027
	лицо, в пользу которого установлено ограничение прав и обременение объекта:		Закрытое акционерное общество Управляющая компания "РВМ Капитал" Д.У. Закрытым паевым инвестиционным фондом недвижимости "РВМ Подмосковный", ИНН: 7722563196
	основание государственной регистрации:		Правила доверительного управления Закрытым паевым инвестиционным фондом недвижимости "Земельный фонд "Солид Подмосковный" зарегистрированы ФСФР Россия 18.10.2007г. за № 1028-94135580 от 18.10.2007; Договор купли-продажи земельных участков от 26.12.2019 №В/РВМ-19
5.	Сведения о наличии решения об изъятии объекта недвижимости для государственных и муниципальных нужд:		данные отсутствуют
6.	Сведения об осуществлении государственной регистрации права без необходимого в силу закона согласия третьего лица, органа:		данные отсутствуют

ГЛАВНЫЙ СПЕЦИАЛИСТ-ЭКСПЕРТ	Тимохина Т. В.
(должность уполномоченного лица)	(инициалы, фамилия)

Раздел 3

Выписка из Единого государственного реестра недвижимости об основных характеристиках и зарегистрированных правах на объект недвижимости

Описание местоположения земельного участка

Земельный участок			
(вид объекта недвижимости)			
Лист № ___ Раздела 3	Всего листов раздела 3: ___	Всего разделов: ___	Всего листов выписки: ___
29.01.2020			
Кадастровый номер:		**50:23:0010371:17**	

План (чертеж, схема) земельного участка

Масштаб 1:	Условные обозначения:

ГЛАВНЫЙ СПЕЦИАЛИСТ-ЭКСПЕРТ	Тимохина Т. В.
(должность уполномоченного лица)	(инициалы, фамилия)

УПРАВЛЕНИЕ ФЕДЕРАЛЬНОЙ СЛУЖБЫ ГОСУДАРСТВЕННОЙ РЕГИСТРАЦИИ, КАДАСТРА И КАРТОГРАФИИ ПО МОСКОВСКОЙ ОБЛАСТИ

(полное наименование органа регистрации прав)

Раздел 1

Выписка из Единого государственного реестра недвижимости об основных характеристиках и зарегистрированных правах на объект недвижимости

Сведения об основных характеристиках объекта недвижимости

В Единый государственный реестр недвижимости внесены следующие сведения:

Земельный участок			
(вид объекта недвижимости)			
Лист № ___ Раздела 1	Всего листов раздела 1: ___	Всего разделов: ___	Всего листов выписки: ___
29.01.2020			
Кадастровый номер:		**50:23:0010371:22**	

Номер кадастрового квартала:	50:23:0010371
Дата присвоения кадастрового номера:	02.11.1993
Ранее присвоенный государственный учетный номер:	данные отсутствуют
Адрес:	обл. Московская, р-н Раменский, сельское поселение Новохаритоновское, земельный участок расположен в центральной части кадастрового квартала
Площадь:	29143 +/- 1494кв. м
Кадастровая стоимость, руб.:	15535841.87
Кадастровые номера расположенных в пределах земельного участка объектов недвижимости:	данные отсутствуют
Категория земель:	Земли сельскохозяйственного назначения
Виды разрешенного использования:	под дачное строительство с правом возведения жилого дома с правом регистрации проживания в нем
Статус записи об объекте недвижимости:	Сведения об объекте недвижимости имеют статус "актуальные, ранее учтенные"
Особые отметки:	данные отсутствуют
Получатель выписки:	Закрытый паевой инвестиционный фонд недвижимости "РВМ - Подмосковный"

ГЛАВНЫЙ СПЕЦИАЛИСТ-ЭКСПЕРТ	Тимохина Т. В.
(должность уполномоченного лица)	(инициалы, фамилия)

Раздел 2

Выписка из Единого государственного реестра недвижимости об основных характеристиках и зарегистрированных правах на объект недвижимости

Сведения о зарегистрированных правах на объект недвижимости

Земельный участок			
(вид объекта недвижимости)			
Лист № ___ Раздела 2	Всего листов раздела 2: ___	Всего разделов: ___	Всего листов выписки: ___
29.01.2020			
Кадастровый номер:		**50:23:0010371:22**	

1.	Правообладатель (правообладатели):	1.1.	Владельцы инвестиционных паев - Закрытый паевой инвестиционный фонд недвижимости "РВМ - Подмосковный" данные о которых устанавливаются на основании данных лицевых счетов владельцев инвестиционных паев в реестре владельцев инвестиционных паев и счетов депо владельцев инвестиционных паев.
2.	Вид, номер и дата государственной регистрации права:	2.1.	Общая долевая собственность, № 50:23:0010371:22-50/023/2020-6 от 29.01.2020
3.	Документы-основания:	3.1.	Договор купли-продажи земельных участков от 26.12.2019 №8/РВМ-19
4.	Ограничение прав и обременение объекта недвижимости:		
	4.1.1. вид:		Доверительное управление, Московская область, Раменский район, сельское поселение Новохаритоновское, земельный участок расположен в центральной части кадастрового квартала, кад.№ 50:23:0010371:22, Земельный участок, категория земель: земли сельскохозяйственного назначения, разрешенное использование: под дачное строительство с правом возведения жилого дома с правом регистрации проживания в нем, общая площадь 29143 кв. м
	дата государственной регистрации:		29.01.2020
	номер государственной регистрации:		50:23:0010371:22-50/023/2020-7
	срок, на который установлено ограничение прав и обременение объекта:		с 29.01.2020 по 01.12.2027
	лицо, в пользу которого установлено ограничение прав и обременение объекта:		Закрытое акционерное общество Управляющая компания "РВМ Капитал" Д.У. Закрытым паевым инвестиционным фондом недвижимости "РВМ Подмосковный", ИНН: 7722563196
	основание государственной регистрации:		Правила доверительного управления Закрытым паевым инвестиционным фондом недвижимости "Земельный фонд "Солид Подмосковный" зарегистрированы ФСФР России 18.10.2007г. за № 1028-94135580 от 18.10.2007; Договор купли-продажи земельных участков от 26.12.2019 №8/РВМ-19
5.	Сведения о наличии решения об изъятии объекта недвижимости для государственных и муниципальных нужд:		данные отсутствуют
6.	Сведения об осуществлении государственной регистрации прав без необходимого в силу закона согласия третьего лица, органа:		данные отсутствуют

ГЛАВНЫЙ СПЕЦИАЛИСТ-ЭКСПЕРТ	Тимохина Т. В.
(должность уполномоченного лица)	(инициалы, фамилия)

Раздел 3

Выписка из Единого государственного реестра недвижимости об основных характеристиках и зарегистрированных правах на объект недвижимости

Описание местоположения земельного участка

Земельный участок			
(вид объекта недвижимости)			
Лист № ___ Раздела 3	Всего листов раздела 3: ___	Всего разделов: ___	Всего листов выписки: ___
29.01.2020			
Кадастровый номер:		**50:23:0010371:22**	

План (чертеж, схема) земельного участка:

Масштаб 1:	Условные обозначения:	
ГЛАВНЫЙ СПЕЦИАЛИСТ-ЭКСПЕРТ		Тимохина Т. В.
(должность уполномоченного лица)		(инициалы, фамилия)

М.П.

УПРАВЛЕНИЕ ФЕДЕРАЛЬНОЙ СЛУЖБЫ ГОСУДАРСТВЕННОЙ РЕГИСТРАЦИИ, КАДАСТРА И КАРТОГРАФИИ ПО МОСКОВСКОЙ ОБЛАСТИ

(полное наименование органа регистрации прав)

Раздел 1

Выписка из Единого государственного реестра недвижимости об основных характеристиках и зарегистрированных правах на объект недвижимости

Сведения об основных характеристиках объекта недвижимости

В Единый государственный реестр недвижимости внесены следующие сведения:

Земельный участок			
(вид объекта недвижимости)			
Лист № ___ Раздела 1	Всего листов раздела 1: ___	Всего разделов: ___	Всего листов выписки: ___
29.01.2020			
Кадастровый номер:		**50:23:0010358:120**	

Номер кадастрового квартала:	50:23:0010358
Дата присвоения кадастрового номера:	02.11.1993
Ранее присвоенный государственный учетный номер:	данные отсутствуют
Адрес:	обл. Московская, р-н Раменский, сельское поселение Новохаретоновское, земельный участок расположен в северо-западной части кадастрового квартала
Площадь:	29152 +/- 1494кв. м
Кадастровая стоимость, руб.:	13749832.32
Кадастровые номера расположенных в пределах земельного участка объектов недвижимости:	данные отсутствуют
Категория земель:	Земли сельскохозяйственного назначения
Виды разрешенного использования:	под дачное строительство с правом возведения жилого дома с правом регистрации проживания в нем
Статус записи об объекте недвижимости:	Сведения об объекте недвижимости имеют статус "актуальные, ранее учтенные"
Особые отметки:	Посредством данного земельного участка обеспечен доступ к земельному участку (земельным участкам) с кадастровым номером (кадастровыми номерами) 50:23:0010358:521, 50:23:0010358:519, 50:23:0010358:451, 50:23:0010358:453, 50:23:0010358:470, 50:23:0010358:425, 50:23:0010358:501, 50:23:0010358:505, 50:23:0010358:457, 50:23:0010358:464, 50:23:0010358:466, 50:23:0010358:448, 50:23:0010358:478, 50:23:0010358:432, 50:23:0010358:500, 50:23:0010358:431, 50:23:0010358:502, 50:23:0010358:522, 50:23:0010358:428, 50:23:0010358:461, 50:23:0010358:486, 50:23:0010358:482, 50:23:0010358:498, 50:23:0000000:159528, 50:23:0010358:444, 50:23:0010358:442, 50:23:0010358:497, 50:23:0010358:506, 50:23:0010358:499, 50:23:0010358:433, 50:23:0010358:450, 50:23:0010358:469, 50:23:0010358:474, 50:23:0010358:429, 50:23:0010358:438, 50:23:0010358:430, 50:23:0010358:436, 50:23:0010358:471, 50:23:0010358:441, 50:23:0010358:440, 50:23:0010358:472, 50:23:0010358:507, 50:23:0010358:511, 50:23:0010358:512, 50:23:0010358:515, 50:23:0010358:516, 50:23:0010358:510, 50:23:0010358:452, 50:23:0010358:456, 50:23:0010358:514, 50:23:0010358:463, 50:23:0000000:159529, 50:23:0010358:467, 50:23:0010358:449, 50:23:0010358:468, 50:23:0010358:455, 50:23:0010358:473, 50:23:0010358:513, 50:23:0010358:465, 50:23:0010358:503, 50:23:0010358:479, 50:23:0010358:480, 50:23:0010358:485, 50:23:0010358:489, 50:23:0010358:483, 50:23:0010358:484, 50:23:0010358:462, 50:23:0010358:493, 50:23:0010358:492, 50:23:0010358:494, 50:23:0010358:491, 50:23:0010358:496, 50:23:0010358:517, 50:23:0010358:520, 50:23:0010358:518, 50:23:0010358:434, 50:23:0010358:458, 50:23:0010358:459, 50:23:0000000:159530, 50:23:0010358:476, 50:23:0010358:424, 50:23:0010358:439, 50:23:0010358:427, 50:23:0010358:508, 50:23:0010358:426, 50:23:0010358:454, 50:23:0010358:460, 50:23:0010358:481, 50:23:0010358:477, 50:23:0010358:488, 50:23:0010358:495, 50:23:0010358:447

	50:23:0010358:487, 50:23:0010358:443, 50:23:0010358:445, 50:23:0010358:498, 50:23:0010358:446, 50:23:0010358:509, 50:23:0010358:494, 50:23:0010358:437, 50:23:0010358:435, 50:23:0010358:504
Получатель выписки:	Закрытый паевой инвестиционный фонд недвижимости "РВМ - Подмосковный"

ГЛАВНЫЙ СПЕЦИАЛИСТ-ЭКСПЕРТ		Тимохина Т. В.

Раздел 2

Выписка из Единого государственного реестра недвижимости об основных характеристиках и зарегистрированных правах на объект недвижимости

Сведения о зарегистрированных правах на объект недвижимости

Земельный участок			
Лист № ___ Раздела 2	Всего листов раздела 2: ___	Всего разделов: ___	Всего листов выписки: ___
29.01.2020			
Кадастровый номер:		**50:23:0010358:120**	

1.	Правообладатель (правообладатели):	1.1.	Владельцы инвестиционных паев - Закрытый паевой инвестиционный фонд недвижимости "РВМ - Подмосковный" данные о которых устанавливаются на основании данных лицевых счетов владельцев инвестиционных паев в реестре владельцев инвестиционных паев и счетов депо владельцев инвестиционных паев
2.	Вид, номер и дата государственной регистрации права:	2.1.	Общая долевая собственность, № 50:23:0010358:120-50/023/2020-6 от 29.01.2020
3.	Документы-основания:	3.1.	Договор купли-продажи земельных участков от 26.12.2019 №В/РВМ-19
4.	Ограничение прав и обременения объекта недвижимости:		
	4.1.1. вид:		Доверительное управление, Московская область, Раменский район, сельское поселение Новокаринское, земельный участок расположен в северо-западной части кадастрового квартала, кад.№ 50:23:0010358:120, Земельный участок, категория земель: земли сельскохозяйственного назначения, разрешенное использование: под дачное строительство с правом возведения жилого дома с правом регистрации проживания в нем, общая площадь 29152 кв. м
	дата государственной регистрации:		29.01.2020
	номер государственной регистрации:		50:23:0010358:120-50/023/2020-3
	срок, на который установлено ограничение прав и обременение объекта:		с 29.01.2020 по 01.12.2027
	лицо, в пользу которого установлено ограничение прав и обременение объекта:		Закрытое акционерное общество Управляющая компания "РВМ Капитал" Д.У. Закрытым паевым инвестиционным фондом недвижимости "РВМ Подмосковный", ИНН: 7722563196
	основание государственной регистрации:		Договор купли-продажи земельных участков от 26.12.2019 №В/РВМ-19; Правила доверительного управления Закрытым паевым инвестиционным фондом недвижимости "Земельный фонд "Склад Подмосковный" зарегистрированы ФСФР России 18.10.2007г. за № 1028-94135580 от 18.10.2007
	4.1.2. вид:		Ипотека
	дата государственной регистрации:		01.12.2017
	номер государственной регистрации:		50:23:0010358:120-50/023/2017-4
	срок, на который установлено ограничение прав и обременение объекта:		с 01.12.2017 до полного расчета
	лицо, в пользу которого установлено ограничение прав и обременение объекта:		Закрытое акционерное общество Управляющая компания "РВМ Капитал", ИНН: 7722563196
	основание государственной регистрации:		Договор купли-продажи земельных участков от 23.05.2017 №РВМ-06/0417
5.	Сведения о наличии решения об изъятии объекта недвижимости для государственных и муниципальных нужд:		данные отсутствуют
6.	Сведения об осуществлении государственной регистрации прав без подтверждения в силу закона ранее возникших прав:		данные отсутствуют

ГЛАВНЫЙ СПЕЦИАЛИСТ-ЭКСПЕРТ		Тимохина Т. В.

Раздел 3

Выписка из Единого государственного реестра недвижимости об основных характеристиках и зарегистрированных правах на объект недвижимости

Описание местоположения земельного участка

Земельный участок			
Лист № ___ Раздела 3	Всего листов раздела 3: ___	Всего разделов: ___	Всего листов выписки: ___
29.01.2020			
Кадастровый номер:		**50:23:0010358:120**	

План (чертеж, схема) земельного участка:

Масштаб 1:	Условные обозначения:	

ГЛАВНЫЙ СПЕЦИАЛИСТ-ЭКСПЕРТ		Тимохина Т. В.

М.П.

УПРАВЛЕНИЕ ФЕДЕРАЛЬНОЙ СЛУЖБЫ ГОСУДАРСТВЕННОЙ РЕГИСТРАЦИИ, КАДАСТРА И КАРТОГРАФИИ ПО МОСКОВСКОЙ ОБЛАСТИ

(полное наименование органа регистрации прав)

Раздел 1

Выписка из Единого государственного реестра недвижимости об основных характеристиках и зарегистрированных правах на объект недвижимости

Сведения об основных характеристиках объекта недвижимости

В Единый государственный реестр недвижимости внесены следующие сведения:

Земельный участок			
(вид объекта недвижимости)			
Лист № ___ Раздела 1	Всего листов раздела 1: ___	Всего разделов: ___	Всего листов выписки: ___
29.01.2020			
Кадастровый номер:		**50:23:0010358:121**	

Номер кадастрового квартала:	50:23:0010358
Дата присвоения кадастрового номера:	02.11.1993
Ранее присвоенный государственный учетный номер:	данные отсутствуют
Адрес:	обл. Московская, р-н Раменский, сельское поселение Новохаритоновское, земельный участок расположен в северо-западной части кадастрового квартала
Площадь:	29826 +/- 1511кв. м
Кадастровая стоимость, руб.:	14026571.28
Кадастровые номера расположенных в пределах земельного участка объектов недвижимости:	данные отсутствуют
Категория земель:	Земли сельскохозяйственного назначения
Виды разрешенного использования:	под дачное строительство с правом возведения жилого дома с правом регистрации проживания в нем
Статус записи об объекте недвижимости:	Сведения об объекте недвижимости имеют статус "актуальные, ранее учтенные"
Особые отметки:	Посредством данного земельного участка обеспечен доступ к земельному участку (земельным участкам) с кадастровым номером (кадастровыми номерами) 50:23:0010358:521, 50:23:0010358:519, 50:23:0010358:451, 50:23:0010358:453, 50:23:0010358:470, 50:23:0010358:425, 50:23:0010358:501, 50:23:0010358:505, 50:23:0010358:457, 50:23:0010358:464, 50:23:0010358:466, 50:23:0010358:468, 50:23:0010358:478, 50:23:0010358:432, 50:23:0010358:500, 50:23:0010358:431, 50:23:0010358:502, 50:23:0010358:522, 50:23:0010358:428, 50:23:0010358:461, 50:23:0010358:486, 50:23:0010358:482, 50:23:0010358:498, 50:23:0000000:159528, 50:23:0010358:444, 50:23:0010358:442, 50:23:0010358:497, 50:23:0010358:506, 50:23:0010358:499, 50:23:0010358:433, 50:23:0010358:450, 50:23:0010358:469, 50:23:0010358:474, 50:23:0010358:429, 50:23:0010358:438, 50:23:0010358:430, 50:23:0010358:436, 50:23:0010358:471, 50:23:0010358:441, 50:23:0010358:440, 50:23:0010358:472, 50:23:0010358:507, 50:23:0010358:511, 50:23:0010358:512, 50:23:0010358:515, 50:23:0010358:516, 50:23:0010358:510, 50:23:0010358:452, 50:23:0010358:456, 50:23:0010358:514, 50:23:0010358:463, 50:23:0000000:159529, 50:23:0010358:467, 50:23:0010358:449, 50:23:0010358:468, 50:23:0010358:455, 50:23:0010358:473, 50:23:0010358:513, 50:23:0010358:465, 50:23:0010358:503, 50:23:0010358:479, 50:23:0010358:480, 50:23:0010358:485, 50:23:0010358:489, 50:23:0010358:483, 50:23:0010358:484, 50:23:0010358:462, 50:23:0010358:493, 50:23:0010358:492, 50:23:0010358:494, 50:23:0010358:491, 50:23:0010358:496, 50:23:0010358:517, 50:23:0010358:520, 50:23:0010358:518, 50:23:0010358:434, 50:23:0010358:458, 50:23:0010358:459, 50:23:0000000:159530, 50:23:0010358:476, 50:23:0010358:424, 50:23:0010358:439, 50:23:0010358:427, 50:23:0010358:508, 50:23:0010358:426, 50:23:0010358:454, 50:23:0010358:460, 50:23:0010358:481, 50:23:0010358:477, 50:23:0010358:488, 50:23:0010358:495, 50:23:0010358:447, 50:23:0010358:487, 50:23:0010358:443, 50:23:0010358:445, 50:23:0010358:490, 50:23:0010358:446, 50:23:0010358:509, 50:23:0010358:475, 50:23:0010358:437, 50:23:0010358:435, 50:23:0010358:504.
Получатель выписки:	Закрытый паевой инвестиционный фонд недвижимости "РВМ - Подмосковный"

ГЛАВНЫЙ СПЕЦИАЛИСТ-ЭКСПЕРТ		Тимохина Т. В.
(должность уполномоченного должностного лица)	(подпись)	(инициалы, фамилия)

Раздел 2

Выписка из Единого государственного реестра недвижимости об основных характеристиках и зарегистрированных правах на объект недвижимости

Сведения о зарегистрированных правах на объект недвижимости

Земельный участок			
(вид объекта недвижимости)			
Лист № ___ Раздела 2	Всего листов раздела 2: ___	Всего разделов: ___	Всего листов выписки: ___
29.01.2020			
Кадастровый номер:		**50:23:0010358:121**	

1.	Правообладатель (правообладатели):	1.1.	Владельцы инвестиционных паев - Закрытый паевой инвестиционный фонд недвижимости "РВМ - Подмосковный" данные о которых устанавливаются на основании данных лицевых счетов владельцев инвестиционных паев в реестре владельцев инвестиционных паев и счетов депо владельцев инвестиционных паев.
2.	Вид, номер и дата государственной регистрации права:	2.1.	Общая долевая собственность, № 50:23:0010358:121-50/023/2020-7 от 29.01.2020
3.	Документы-основания:	3.1.	Договор купли-продажи земельных участков от 26.12.2019 №8/РВМ-19
4.	Ограничения прав и обременение объекта недвижимости:		
4.1.1.	вид:		Доверительное управление, Московская область, Раменский район, сельское поселение Новохаритоновское, земельный участок расположен в северо-западной части кадастрового квартала, кад.№ 50:23:0010358:121, Земельный участок, категория земель: земли сельскохозяйственного назначения, разрешенное использование: под дачное строительство с правом возведения жилого дома с правом регистрации проживания в нем, общая площадь 29826 кв. м
	дата государственной регистрации:		29.01.2020
	номер государственной регистрации:		50:23:0010358:121-50/023/2020-8
	срок, на который установлено ограничение прав и обременение объекта:		с 29.01.2020 по 01.12.2027
	лицо, в пользу которого установлено ограничение прав и обременение объекта:		Закрытое акционерное общество Управляющая компания "РВМ Капитал" Д.У. Закрытым паевым инвестиционным фондом недвижимости "РВМ Подмосковный", ИНН: 7722563196
	основание государственной регистрации:		Правила доверительного управления Закрытым паевым инвестиционным фондом недвижимости "Земельный фонд "Солид Подмосковный" зарегистрированы ФСФР России 18.10.2007г. за № 1028-94135580 от 18.10.2007; Договор купли-продажи земельных участков от 26.12.2019 №8/РВМ-19
5.	Сведения о наличии решения об изъятии объекта недвижимости для государственных и муниципальных нужд:		данные отсутствуют
6.	Сведения об осуществлении государственной регистрации прав без необходимого в силу закона согласия третьего лица, органа:		данные отсутствуют

ГЛАВНЫЙ СПЕЦИАЛИСТ-ЭКСПЕРТ		Тимохина Т. В.
(должность уполномоченного должностного лица)	(подпись)	(инициалы, фамилия)

М.П.

Раздел 3

Выписка из Единого государственного реестра недвижимости об основных характеристиках и зарегистрированных правах на объект недвижимости

Описание местоположения земельного участка

Земельный участок			
(вид объекта недвижимости)			
Лист № ___ Раздела 3	Всего листов раздела 3: ___	Всего разделов: ___	Всего листов выписки: ___
29.01.2020			
Кадастровый номер:		**50:23:0010358:121**	

План (чертеж, схема) земельного участка:

Масштаб 1:	Условные обозначения:	

ГЛАВНЫЙ СПЕЦИАЛИСТ-ЭКСПЕРТ		Тимохина Т. В.
(должность уполномоченного должностного лица)	(подпись)	(инициалы, фамилия)

М.П.

УПРАВЛЕНИЕ ФЕДЕРАЛЬНОЙ СЛУЖБЫ ГОСУДАРСТВЕННОЙ РЕГИСТРАЦИИ, КАДАСТРА И КАРТОГРАФИИ ПО МОСКОВСКОЙ ОБЛАСТИ

(полное наименование органа регистрации прав)

Раздел 1

Выписка из Единого государственного реестра недвижимости об основных характеристиках и зарегистрированных правах на объект недвижимости

Сведения об основных характеристиках объекта недвижимости

В Единый государственный реестр недвижимости внесены следующие сведения:

Земельный участок			
(вид объекта недвижимости)			
Лист № ___ Раздела 1	Всего листов раздела 1: ___	Всего разделов: ___	Всего листов выписки: ___
29.01.2020			
Кадастровый номер:		**50:23:0010371:27**	

Номер кадастрового квартала:	50:23:0010371
Дата присвоения кадастрового номера:	02.11.1993
Ранее присвоенный государственный учетный номер:	данные отсутствуют
Адрес:	обл. Московская, р-н Раменский, сельское поселение Новокаритоновское, земельный участок расположен в северо-восточной части кадастрового квартала
Площадь:	29491 +/- 1503кв. м
Кадастровая стоимость, руб.:	15697469.48
Кадастровые номера расположенных в пределах земельного участка объектов недвижимости:	данные отсутствуют
Категория земель:	Земли сельскохозяйственного назначения
Виды разрешенного использования:	под дачное строительство с правом возведения жилого дома с правом регистрации проживания в нем
Статус записи об объекте недвижимости:	Сведения об объекте недвижимости имеют статус "актуальные, ранее учтенные"
Особые отметки:	данные отсутствуют
Получатель выписки:	Закрытый паевой инвестиционный фонд недвижимости "РВМ - Подмосковный"

ГЛАВНЫЙ СПЕЦИАЛИСТ-ЭКСПЕРТ		Тимохина Т. В.
(должность уполномоченного должностного лица органа регистрации прав)	(подпись уполномоченного должностного лица органа регистрации прав)	(инициалы, фамилия)

М.П.

Раздел 2

Выписка из Единого государственного реестра недвижимости об основных характеристиках и зарегистрированных правах на объект недвижимости

Сведения о зарегистрированных правах на объект недвижимости

Земельный участок			
(вид объекта недвижимости)			
Лист № ___ Раздела 2	Всего листов раздела 2: ___	Всего разделов: ___	Всего листов выписки: ___
29.01.2020			
Кадастровый номер:		**50:23:0010371:27**	

1.	Правообладатель (правообладатели):	1.1.	Владельцы инвестиционных паев - Закрытый паевой инвестиционный фонд недвижимости "РВМ - Подмосковный" данные о которых установливаются на основании данных лицевых счетов владельцев инвестиционных паев в реестре владельцев инвестиционных паев и счетов депо владельцев инвестиционных паев.
2.	Вид, номер и дата государственной регистрации права:	2.1.	Общая долевая собственность, № 50:23:0010371:27-50/023/2020-8 от 29.01.2020
3.	Документы-основания:	3.1.	Договор купли-продажи земельных участков от 26.12.2019 №Б/РВМ-19
4.	Ограничение прав и обременение объекта недвижимости:		
4.1.1.	вид:		Доверительное управление, Московская область, Раменский район, сельское поселение Новокаритоновское, земельный участок расположен в северо-восточной части кадастрового квартала, кад.№ 50:23:0010371:27, Земельный участок, категория земель: земли сельскохозяйственного назначения, разрешенное использование: под дачное строительство с правом возведения жилого дома с правом регистрации проживания в нем, общая площадь 29491 кв. м
	дата государственной регистрации:		29.01.2020
	номер государственной регистрации:		50:23:0010371:27-50/023/2020-7
	срок, на который установлено ограничение прав и обременение объекта:		с 29.01.2020 по 01.12.2027
	лицо, в пользу которого установлено ограничение прав и обременение объекта:		Закрытое акционерное общество Управляющая компания "РВМ Капитал" Д.У. Закрытым паевым инвестиционным фондом недвижимости "РВМ Подмосковный", ИНН: 7722563196
	основание государственной регистрации:		Правила доверительного управления Закрытым паевым инвестиционным фондом недвижимости "Земельный фонд "Солид Подмосковный" зарегистрированы ФСФР России 18.10.2007г. за № 1028-94135580 от 18.10.2007; Договор купли-продажи земельных участков от 26.12.2019 №Б/РВМ-19
5.	Сведения о наличии решения об изъятии объекта недвижимости для государственных и муниципальных нужд:		данные отсутствуют
6.	Сведения об осуществлении государственной регистрации прав без необходимого в силу закона согласия третьего лица, органа:		данные отсутствуют

ГЛАВНЫЙ СПЕЦИАЛИСТ-ЭКСПЕРТ		Тимохина Т. В.
(должность уполномоченного должностного лица органа регистрации прав)	(подпись уполномоченного должностного лица органа регистрации прав)	(инициалы, фамилия)

М.П.

Раздел 3

Выписка из Единого государственного реестра недвижимости об основных характеристиках и зарегистрированных правах на объект недвижимости

Описание местоположения земельного участка

Земельный участок			
(вид объекта недвижимости)			
Лист № ___ Раздела 3	Всего листов раздела 3: ___	Всего разделов: ___	Всего листов выписки: ___
29.01.2020			
Кадастровый номер:		50:23:0010371:27	

План (чертеж, схема) земельного участка:

Масштаб 1:	Условные обозначения:	

ГЛАВНЫЙ СПЕЦИАЛИСТ-ЭКСПЕРТ	Тимохина Т. В.
(должность уполномоченного должностного лица органа регистрации прав)	(инициалы, фамилия)

УПРАВЛЕНИЕ ФЕДЕРАЛЬНОЙ СЛУЖБЫ ГОСУДАРСТВЕННОЙ РЕГИСТРАЦИИ, КАДАСТРА И КАРТОГРАФИИ ПО МОСКОВСКОЙ ОБЛАСТИ

(полное наименование органа регистрации прав)

Раздел 1

Выписка из Единого государственного реестра недвижимости об основных характеристиках и зарегистрированных правах на объект недвижимости

Сведения об основных характеристиках объекта недвижимости

В Единый государственный реестр недвижимости внесены следующие сведения:

Земельный участок			
(вид объекта недвижимости)			
Лист № ___ Раздела 1	Всего листов раздела 1: ___	Всего разделов: ___	Всего листов выписки: ___
29.01.2020			
Кадастровый номер:		50:23:0010371:23	

Номер кадастрового квартала:	50:23:0010371
Дата присвоения кадастрового номера:	02.11.1993
Ранее присвоенный государственный учетный номер:	данные отсутствуют
Адрес:	обл. Московская, р-н Раменский, сельское поселение Новохаритоновское, земельный участок расположен в северо-восточной части кадастрового квартала
Площадь:	29830 +/- 1511кв. м
Кадастровая стоимость, руб.:	15854943.30
Кадастровые номера расположенных в пределах земельного участка объектов недвижимости:	данные отсутствуют
Категория земель:	Земли сельскохозяйственного назначения
Виды разрешенного использования:	под дачное строительство, размещение жилого дома с правом регистрации проживания в нем
Статус записи об объекте недвижимости:	Сведения об объекте недвижимости имеют статус "актуальные, ранее учтенные"
Особые отметки:	данные отсутствуют
Получатель выписки:	Закрытый паевой инвестиционный фонд недвижимости "РВМ - Подмосковный"

ГЛАВНЫЙ СПЕЦИАЛИСТ-ЭКСПЕРТ	Тимохина Т. В.
(должность уполномоченного должностного лица органа регистрации прав)	(инициалы, фамилия)

Раздел 3

Выписка из Единого государственного реестра недвижимости об основных характеристиках и зарегистрированных правах на объект недвижимости

Описание местоположения земельного участка

Земельный участок			
(вид объекта недвижимости)			
Лист № ___ Раздела 3	Всего листов раздела 3: ___	Всего разделов: ___	Всего листов выписки: ___
29.01.2020			
Кадастровый номер:		**50:23:0010371:23**	

План (чертеж, схема) земельного участка:

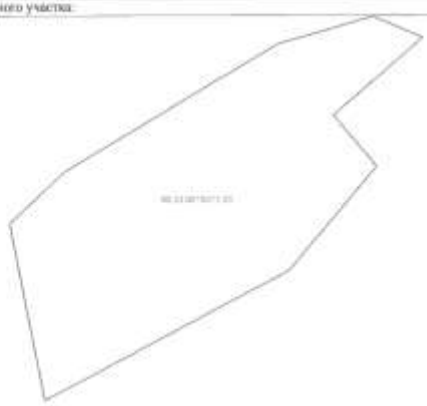

Масштаб 1:	Условные обозначения:	

ГЛАВНЫЙ СПЕЦИАЛИСТ-ЭКСПЕРТ	Тимохина Т. В.
(должность уполномоченного должностного лица)	(инициалы, фамилия)

МП

УПРАВЛЕНИЕ ФЕДЕРАЛЬНОЙ СЛУЖБЫ ГОСУДАРСТВЕННОЙ РЕГИСТРАЦИИ, КАДАСТРА И КАРТОГРАФИИ ПО МОСКОВСКОЙ ОБЛАСТИ

(полное наименование органа регистрации прав)

Раздел 1

Выписка из Единого государственного реестра недвижимости об основных характеристиках и зарегистрированных правах на объект недвижимости

Сведения об основных характеристиках объекта недвижимости

В Единый государственный реестр недвижимости внесены следующие сведения:

Земельный участок			
(вид объекта недвижимости)			
Лист № ___ Раздела 1	Всего листов раздела 1: ___	Всего разделов: ___	Всего листов выписки: ___
29.01.2020			
Кадастровый номер:		**50:23:0010371:26**	

Номер кадастрового квартала:	50:23:0010371
Дата присвоения кадастрового номера:	02.11.1993
Ранее присвоенный государственный учетный номер:	данные отсутствуют
Адрес:	обл. Московская, р-н Раменский, сельское поселение Новокаритоновское, земельный участок расположен в северо-восточной части кадастрового квартала
Площадь:	20917 +/- 1513кв. м
Кадастровая стоимость, руб.:	15895201.27
Кадастровые номера расположенных в пределах земельного участка объектов недвижимости:	данные отсутствуют
Категория земель:	Земли сельскохозяйственного назначения
Виды разрешенного использования:	под дачное строительство с правом возведения жилого дома с правом регистрации проживания в нем
Статус записи об объекте недвижимости:	Сведения об объекте недвижимости имеют статус "актуальные, ранее учтенные"
Особые отметки:	данные отсутствуют
Получатель выписки:	Закрытый паевой инвестиционный фонд недвижимости "РВМ - Подмосковный"

ГЛАВНЫЙ СПЕЦИАЛИСТ-ЭКСПЕРТ	Тимохина Т. В.
(должность уполномоченного должностного лица)	(инициалы, фамилия)

МП

Раздел 2

Выписка из Единого государственного реестра недвижимости об основных характеристиках и зарегистрированных правах на объект недвижимости

Сведения о зарегистрированных правах на объект недвижимости

Земельный участок			
(вид объекта недвижимости)			
Лист № ___ Раздела 2	Всего листов раздела 2: ___	Всего разделов: ___	Всего листов выписки: ___
29.01.2020			
Кадастровый номер:		**50:23:0010371:26**	

1.	Правообладатель (правообладатели):	1.1.	Владельцы инвестиционных паев - Закрытый паевой инвестиционный фонд недвижимости "РВМ - Подмосковный" данные о которых устанавливаются на основании данных лицевых счетов владельцев инвестиционных паев в реестре владельцев инвестиционных паев и счетов депо владельцев инвестиционных паев.
2.	Вид, номер и дата государственной регистрации права:	2.1.	Общая долевая собственность, № 50:23:0010371:26-50/023/2020-7 от 29.01.2020
3.	Документы-основания:	3.1.	Договор купли-продажи земельных участков от 26.12.2019 №Б/РВМ-19
4.	Ограничение прав и обременение объекта недвижимости:		
	4.1.1. вид:		Доверительное управление, Московская область, Раменский район, сельское поселение Новокаритоновское, земельный участок расположен в северо-восточной части кадастрового квартала, кад.№ 50:23:0010371:26, Земельный участок, категория земель: земли сельскохозяйственного назначения, разрешенное использование: под дачное строительство с правом возведения жилого дома с правом регистрации проживания в нем, общая площадь 29917 кв. м
	дата государственной регистрации:		29.01.2020
	номер государственной регистрации:		50:23:0010371:26-50/023/2020-8
	срок, на который установлено ограничение прав и обременение объекта:		с 29.01.2020 по 01.12.2027
	лицо, в пользу которого установлено ограничение прав и обременение объекта:		Закрытое акционерное общество Управляющая компания "РВМ Капитал" Д.У. Закрытым паевым инвестиционным фондом недвижимости "РВМ Подмосковный", ИНН: 7722563196
	основание государственной регистрации:		Правила доверительного управления Закрытым паевым инвестиционным фондом недвижимости "Земельный фонд "Солид Подмосковный" зарегистрированы ФСФР России 18.10.2007г. за № 1028-94155580 от 18.10.2007; Договор купли-продажи земельных участков от 26.12.2019 №Б/РВМ-19
5.	Сведения о наличии решения об изъятии объекта недвижимости для государственных и муниципальных нужд:		данные отсутствуют
6.	Сведения об осуществлении государственной регистрации прав без необходимого в силу закона согласия третьего лица, органа:		данные отсутствуют

ГЛАВНЫЙ СПЕЦИАЛИСТ-ЭКСПЕРТ	Тимохина Т. В.
(должность уполномоченного лица)	(инициалы, фамилия)

Раздел 3

Выписка из Единого государственного реестра недвижимости об основных характеристиках и зарегистрированных правах на объект недвижимости

Описание местоположения земельного участка

Земельный участок			
(вид объекта недвижимости)			
Лист № ___ Раздела 3	Всего листов раздела 3: ___	Всего разделов: ___	Всего листов выписки: ___
29.01.2020			
Кадастровый номер:		**50:23:0010371:26**	

План (чертеж, схема) земельного участка:

Масштаб 1:	Условные обозначения:

ГЛАВНЫЙ СПЕЦИАЛИСТ-ЭКСПЕРТ	Тимохина Т. В.
(должность уполномоченного лица)	(инициалы, фамилия)

УПРАВЛЕНИЕ ФЕДЕРАЛЬНОЙ СЛУЖБЫ ГОСУДАРСТВЕННОЙ РЕГИСТРАЦИИ, КАДАСТРА И КАРТОГРАФИИ ПО МОСКОВСКОЙ ОБЛАСТИ

(полное наименование органа регистрации прав)

Раздел 1

Выписка из Единого государственного реестра недвижимости об основных характеристиках и зарегистрированных правах на объект недвижимости

Сведения об основных характеристиках объекта недвижимости

В Единый государственный реестр недвижимости внесены следующие сведения:

Земельный участок			
(вид объекта недвижимости)			
Лист № ___ Раздела 1	Всего листов раздела 1: ___	Всего разделов: ___	Всего листов выписки: ___
29.01.2020			
Кадастровый номер:		**50:23:0010358:128**	

Номер кадастрового квартала:	50:23:0010358
Дата присвоения кадастрового номера:	02.11.1993
Ранее присвоенный государственный учетный номер:	данные отсутствуют
Адрес:	обл. Московская, р-н Раменский, сельское поселение Новокаретниковское, земельный участок расположен в северо-западной части кадастрового квартала
Площадь:	29614 +/- 1506кв. м
Кадастровая стоимость, руб.:	13939605.94
Кадастровые номера расположенных в пределах земельного участка объектов недвижимости:	данные отсутствуют
Категория земель:	Земли сельскохозяйственного назначения
Виды разрешенного использования:	под дачное строительство с правом возведения жилого дома с правом регистрации проживания в нем
Статус записи об объекте недвижимости:	Сведения об объекте недвижимости имеют статус "актуальные, ранее учтенные"
Особые отметки:	Посредством данного земельного участка обеспечен доступ к земельному участку (земельным участкам) с кадастровым номером (кадастровыми номерами) 50:23:0010358:521, 50:23:0010358:519, 50:23:0010358:451, 50:23:0010358:453, 50:23:0010358:470, 50:23:0010358:425, 50:23:0010358:501, 50:23:0010358:505, 50:23:0010358:457, 50:23:0010358:464, 50:23:0010358:466, 50:23:0010358:448, 50:23:0010358:478, 50:23:0010358:432, 50:23:0010358:500, 50:23:0010358:431, 50:23:0010358:502, 50:23:0010358:522, 50:23:0010358:428, 50:23:0010358:461, 50:23:0010358:486, 50:23:0010358:482, 50:23:0010358:498, 50:23:0000000:159528, 50:23:0010358:444, 50:23:0010358:442, 50:23:0010358:497, 50:23:0010358:506, 50:23:0010358:499, 50:23:0010358:433, 50:23:0010358:450, 50:23:0010358:469, 50:23:0010358:474, 50:23:0010358:429, 50:23:0010358:438, 50:23:0010358:430, 50:23:0010358:436, 50:23:0010358:471, 50:23:0010358:441, 50:23:0010358:440, 50:23:0010358:472, 50:23:0010358:507, 50:23:0010358:511, 50:23:0010358:512, 50:23:0010358:515, 50:23:0010358:516, 50:23:0010358:510, 50:23:0010358:452, 50:23:0010358:456, 50:23:0010358:514, 50:23:0010358:463, 50:23:0000000:159529, 50:23:0010358:467, 50:23:0010358:449, 50:23:0010358:468, 50:23:0010358:455, 50:23:0010358:473, 50:23:0010358:513, 50:23:0010358:465, 50:23:0010358:503, 50:23:0010358:479, 50:23:0010358:480, 50:23:0010358:485, 50:23:0010358:489, 50:23:0010358:483, 50:23:0010358:484, 50:23:0010358:462, 50:23:0010358:493, 50:23:0010358:492, 50:23:0010358:494, 50:23:0010358:491, 50:23:0010358:496, 50:23:0010358:517, 50:23:0010358:520, 50:23:0010358:518, 50:23:0010358:434, 50:23:0010358:458, 50:23:0010358:459, 50:23:0000000:159530, 50:23:0010358:476, 50:23:0010358:424, 50:23:0010358:439, 50:23:0010358:427, 50:23:0010358:508, 50:23:0010358:426, 50:23:0010358:454, 50:23:0010358:460, 50:23:0010358:481, 50:23:0010358:471, 50:23:0010358:488, 50:23:0010358:495, 50:23:0010358:447, 50:23:0010358:487, 50:23:0010358:443, 50:23:0010358:445, 50:23:0010358:490, 50:23:0010358:446, 50:23:0010358:509, 50:23:0010358:475, 50:23:0010358:437, 50:23:0010358:435, 50:23:0010358:504
Получатель выписки:	Закрытый паевой инвестиционный фонд недвижимости "РВМ - Подмосковный"

ГЛАВНЫЙ СПЕЦИАЛИСТ-ЭКСПЕРТ		Тимохина Т. В.
(должность уполномоченного лица)		(инициалы, фамилия)

М.П.

Раздел 2

Выписка из Единого государственного реестра недвижимости об основных характеристиках и зарегистрированных правах на объект недвижимости

Сведения о зарегистрированных правах на объект недвижимости

Земельный участок			
(наименование объекта недвижимости)			
Лист № ___ Раздела 2	Всего листов раздела 2: ___	Всего разделов: ___	Всего листов выписки: ___
29.01.2020			
Кадастровый номер:		**50:23:0010358:128**	

1.	Правообладатель (правообладатели):	1.1.	Владельцы инвестиционных паев - Закрытый паевой инвестиционный фонд недвижимости "РВМ - Подмосковный" данные о которых устанавливаются на основании данных лицевых счетов владельцев инвестиционных паев в реестре владельцев инвестиционных паев и счетов депо владельцев инвестиционных паев
2.	Вид, номер и дата государственной регистрации права:	2.1.	Общая долевая собственность, № 50:23:0010358:128-50/023/2020-8 от 29.01.2020
3.	Документы-основания:	3.1.	Договор купли-продажи земельных участков от 26.12.2019 №8/РВМ-19
4.	Ограничение прав и обременение объекта недвижимости:		
	4.1.1. вид:		Доверительное управление, Московская область, Раменский район, сельское поселение Новодарьиновское, земельный участок расположен в северо-западной части кадастрового квартала, кад.№ 50:23:0010358:128, Земельный участок, категория земель: земли сельскохозяйственного назначения, разрешенное использование: под дачное строительство с правом возведения жилого дома с правом регистрации проживания в нем, общая площадь 2506±14 кв. м
	дата государственной регистрации:		29.01.2020
	номер государственной регистрации:		50:23:0010358:128-50/023/2020-7
	срок, на который установлено ограничение прав и обременение объекта:		с 29.01.2020 по 01.12.2027
	лицо, в пользу которого установлено ограничение прав и обременение объекта:		Закрытое акционерное общество Управляющая компания "РВМ Капитал" Д.У. Закрытым паевым инвестиционным фондом недвижимости "РВМ Подмосковный", ИНН: 7722563196
	основание государственной регистрации:		Правила доверительного управления Закрытым паевым инвестиционным фондом недвижимости "Земельный фонд "Солнц Подмосковный" зарегистрированы ФСФР России 18.10.2007г. за № 1028-94135580 от 18.10.2007; Договор купли-продажи земельных участков от 26.12.2019 №8/РВМ-19
5.	Сведения о наличии решения об изъятии объекта недвижимости для государственных и муниципальных нужд:		данные отсутствуют
6.	Сведения об осуществлении государственной регистрации прав без необходимого в силу закона согласия третьего лица, органа:		данные отсутствуют

ГЛАВНЫЙ СПЕЦИАЛИСТ-ЭКСПЕРТ		Тимохина Т. В.
(должность уполномоченного лица органа)		(инициалы, фамилия)

М.П.

Раздел 3

Выписка из Единого государственного реестра недвижимости об основных характеристиках и зарегистрированных правах на объект недвижимости

Описание местоположения земельного участка

Земельный участок			
(наименование объекта недвижимости)			
Лист № ___ Раздела 3	Всего листов раздела 3: ___	Всего разделов: ___	Всего листов выписки: ___
29.01.2020			
Кадастровый номер:		**50:23:0010358:128**	

План (чертеж, схема) земельного участка:

Масштаб 1:	Условные обозначения:	

ГЛАВНЫЙ СПЕЦИАЛИСТ-ЭКСПЕРТ		Тимохина Т. В.
(должность уполномоченного лица органа)		(инициалы, фамилия)

М.П.

УПРАВЛЕНИЕ ФЕДЕРАЛЬНОЙ СЛУЖБЫ ГОСУДАРСТВЕННОЙ РЕГИСТРАЦИИ, КАДАСТРА И КАРТОГРАФИИ ПО МОСКОВСКОЙ ОБЛАСТИ

(полное наименование органа регистрации прав)

Раздел 1

Выписка из Единого государственного реестра недвижимости об основных характеристиках и зарегистрированных правах на объект недвижимости

Сведения об основных характеристиках объекта недвижимости

В Единый государственный реестр недвижимости внесены следующие сведения:

Земельный участок			
(вид объекта недвижимости)			
Лист № ___ Раздела 1	Всего листов раздела 1: ___	Всего разделов: ___	Всего листов выписки: ___
29.01.2020			
Кадастровый номер:		**50:23:0010358:132**	

Номер кадастрового квартала:	50:23:0010358
Дата присвоения кадастрового номера:	02.11.1993
Ранее присвоенный государственный учетный номер:	данные отсутствуют
Адрес:	обл. Московская, р-н Раменский, сельское поселение Новохаритоновское, земельный участок расположен в северо-западной части кадастрового квартала
Площадь:	28975 +/- 1489кв. м
Кадастровая стоимость, руб.:	13676779.50
Кадастровые номера расположенных в пределах земельного участка объектов недвижимости:	данные отсутствуют
Категория земель:	Земли сельскохозяйственного назначения
Виды разрешенного использования:	под дачное строительство с правом возведения жилого дома с правом регистрации проживания в нем
Статус записи об объекте недвижимости:	Сведения об объекте недвижимости имеют статус "актуальные, ранее учтенные"
Особые отметки:	Посредством данного земельного участка обеспечен доступ к земельному участку (земельным участкам) с кадастровым номером (кадастровыми номерами) 50:23:0010358:521, 50:23:0010358:519, 50:23:0010358:451, 50:23:0010358:453, 50:23:0010358:470, 50:23:0010358:425, 50:23:0010358:501, 50:23:0010358:505, 50:23:0010358:457, 50:23:0010358:464, 50:23:0010358:466, 50:23:0010358:448, 50:23:0010358:478, 50:23:0010358:432, 50:23:0010358:500, 50:23:0010358:431, 50:23:0010358:502, 50:23:0010358:522, 50:23:0010358:428, 50:23:0010358:461, 50:23:0010358:486, 50:23:0010358:482, 50:23:0010358:498, 50:23:0000000:159528, 50:23:0010358:444, 50:23:0010358:442, 50:23:0010358:497, 50:23:0010358:506, 50:23:0010358:499, 50:23:0010358:433, 50:23:0010358:450, 50:23:0010358:469, 50:23:0010358:474, 50:23:0010358:429, 50:23:0010358:438, 50:23:0010358:430, 50:23:0010358:436, 50:23:0010358:471, 50:23:0010358:441, 50:23:0010358:440, 50:23:0010358:472, 50:23:0010358:507, 50:23:0010358:511, 50:23:0010358:512, 50:23:0010358:515, 50:23:0010358:516, 50:23:0010358:510, 50:23:0010358:452, 50:23:0010358:456, 50:23:0010358:514, 50:23:0010358:463, 50:23:0000000:159529, 50:23:0010358:467, 50:23:0010358:449, 50:23:0010358:468, 50:23:0010358:455, 50:23:0010358:473, 50:23:0010358:513, 50:23:0010358:465, 50:23:0010358:503, 50:23:0010358:479, 50:23:0010358:480, 50:23:0010358:485, 50:23:0010358:489, 50:23:0010358:483, 50:23:0010358:484, 50:23:0010358:462, 50:23:0010358:493, 50:23:0010358:492, 50:23:0010358:494, 50:23:0010358:491, 50:23:0010358:496, 50:23:0010358:517, 50:23:0010358:520, 50:23:0010358:518, 50:23:0010358:434, 50:23:0010358:458, 50:23:0010358:459, 50:23:0000000:159530, 50:23:0010358:476, 50:23:0010358:424, 50:23:0010358:439, 50:23:0010358:427, 50:23:0010358:508, 50:23:0010358:426, 50:23:0010358:454, 50:23:0010358:460, 50:23:0010358:481, 50:23:0010358:477, 50:23:0010358:488, 50:23:0010358:495, 50:23:0010358:447, 50:23:0010358:487, 50:23:0010358:443, 50:23:0010358:445, 50:23:0010358:490, 50:23:0010358:446, 50:23:0010358:509, 50:23:0010358:475, 50:23:0010358:437, 50:23:0010358:435, 50:23:0010358:504.
Получатель выписки:	Закрытый паевой инвестиционный фонд недвижимости "РВМ - Подмосковный"

ГЛАВНЫЙ СПЕЦИАЛИСТ-ЭКСПЕРТ		Тимохина Т. В.
(должность уполномоченного лица)		(инициалы, фамилия)

М.П.

Раздел 2

Выписка из Единого государственного реестра недвижимости об основных характеристиках и зарегистрированных правах на объект недвижимости

Сведения о зарегистрированных правах на объект недвижимости

Земельный участок			
Лист № ___ Раздела 2	Всего листов раздела 2: ___	Всего разделов: ___	Всего листов выписки: ___
29.01.2020			
Кадастровый номер:		**50:23:0010358:122**	

1.	Правообладатель (правообладатели):	1.1.	Владельцы инвестиционных паев - Закрытый паевой инвестиционный фонд недвижимости "РВМ - Подмосковный" данные о которых устанавливаются на основании данных лицевых счетов владельцев инвестиционных паев в реестре владельцев инвестиционных паев и счетов депо владельцев инвестиционных паев.
2.	Вид, номер и дата государственной регистрации права:	2.1.	Общая долевая собственность, № 50:23:0010358:122-50/023/2020-7 от 29.01.2020
3.	Документы-основания:	3.1.	Договор купли-продажи земельных участков от 26.12.2019 №В/РВМ-19
4.	Ограничение прав и обременение объекта недвижимости:		
4.1.1.	вид:		Доверительное управление, Московская область, Раменский район, сельское поселение Новокаширинское, земельный участок расположен в северо-западной части кадастрового квартала, кад.№ 50:23:0010358:122, Земельный участок, категория земель: земли сельскохозяйственного назначения, разрешенное использование: под дачное строительство с правом возведения жилого дома с правом регистрации проживания в нем, общая площадь 28975 кв. м
	дата государственной регистрации:		29.01.2020
	номер государственной регистрации:		50:23:0010358:122-50/023/2020-8
	срок, на который установлено ограничение прав и обременение объекта:		с 29.01.2020 по 01.12.2027
	лицо, в пользу которого установлено ограничение прав и обременение объекта:		Закрытое акционерное общество Управляющая компания "РВМ Капитал" Д.У. Закрытым паевым инвестиционным фондом недвижимости "РВМ Подмосковный", ИНН: 7722563196
	основание государственной регистрации:		Правила доверительного управления Закрытым паевым инвестиционным фондом недвижимости "Земельный фонд "Солид Подмосковный" зарегистрированы ФСФР России 18.10.2007г. за № 1028-94135580 от 18.10.2007; Договор купли-продажи земельных участков от 26.12.2019 №В/РВМ-19
5.	Сведения о наличии решения об изъятии объекта недвижимости для государственных и муниципальных нужд:		данные отсутствуют
6.	Сведения об осуществлении государственной регистрации прав без необходимого в силу закона согласия третьего лица, органа:		данные отсутствуют

ГЛАВНЫЙ СПЕЦИАЛИСТ-ЭКСПЕРТ		Тимохина Т. В.

М.П.

Раздел 3

Выписка из Единого государственного реестра недвижимости об основных характеристиках и зарегистрированных правах на объект недвижимости

Описание местоположения земельного участка

Земельный участок			
Лист № ___ Раздела 3	Всего листов раздела 3: ___	Всего разделов: ___	Всего листов выписки: ___
29.01.2020			
Кадастровый номер:		**50:23:0010358:122**	

План (чертеж, схема) земельного участка:

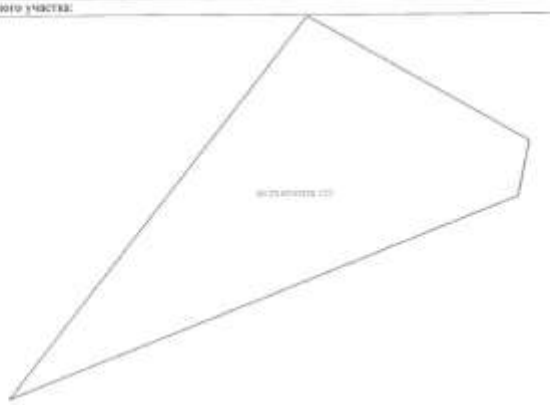

Масштаб 1:	Условные обозначения:	

ГЛАВНЫЙ СПЕЦИАЛИСТ-ЭКСПЕРТ		Тимохина Т. В.

М.П.