**Общество с ограниченной ответственностью**

# «ФандОценка»

«УТВЕРЖДАЮ»

Генеральный директор

ООО «ФандОценка»



_____/Н.П. Ивашкова/

# Отчет об оценке 201/21

земельных участков (440 ед.) для дачного строительства с правом возведения жилого дома с правом регистрации проживания в нем, расположенные в Раменском районе Московской области, входящие в состав активов Закрытого паевого инвестиционного фонда недвижимости «РВМ - Подмосковный»

| | |
|---|---|
| Дата определения стоимости объекта оценки (дата проведения оценки, дата оценки): | 02.04.2021 г. |
| Дата составления отчета: | 02.04.2021 г. |
| Заказчик: | ЗАО УК «РВМ Капитал» Д.У. ЗПИФ недвижимости «РВМ - Подмосковный» |
| Исполнитель: | ООО «ФандОценка» |

Москва – 2021

**125284, город Москва, ш. Хорошёвское, д. 32А**
**Тел./факс: (499) 550-1509, e-mail: info@fundocenka.com**
**www.fundocenka.com**

ФАНДОЦЕНКА

**ОБЩЕСТВО С ОГРАНИЧЕННОЙ ОТВЕТСТВЕННОСТЬЮ**

# «ФандОценка»

**Заместителю**
**Генерального директора-**
**Финансовому директору**
**ЗАО УК «РВМ Капитал»**
**Д.У. ЗПИФ недвижимости**
**«РВМ - Подмосковный»**
**А.В. Володарскому**

**Уважаемый Алексей Владимирович!**

На основании Задания на оценку № 01/21 от 24.03.2021 г. к Договору № ФО/15-2015 от «15» апреля 2015 года об оценке имущества, составляющего ЗАО УК «РВМ Капитал» Д.У. ЗПИФ недвижимости «РВМ - Подмосковный», оценщик (далее – Оценщик) произвел оценку рыночной (справедливой) стоимости земельных участков (440 ед.) для дачного строительства с правом возведения жилого дома с правом регистрации проживания в нем, расположенные в Раменском районе Московской области, входящие в состав активов Закрытого паевого инвестиционного фонда недвижимости «РВМ - Подмосковный» (далее – объект оценки).

Оценка объекта оценки была проведена по состоянию на 02 апреля 2021 года с использованием метода сравнения продаж сравнительного подхода.

Результаты анализа имеющейся в нашем распоряжении информации позволяют сделать вывод о том, что рыночная (справедливая) стоимость объекта оценки, с учетом ограничительных условий и сделанных допущений, составляет –

**93 405 600 (Девяносто три миллиона четыреста пять тысяч шестьсот) рублей**

Отчет об оценке рыночной стоимости объекта оценки содержит описание оцениваемого имущества, собранную информацию, этапы проведенного исследования и сделанные выводы. Кроме того, в состав отчета включены гарантии нашей объективности и независимости, а также ограничительные условия и сделанные допущения.

С уважением,
генеральный директор Н.П. Ивашкова

**125284, город Москва, ш. Хорошёвское, д. 32А**
**Тел./факс: (499) 550-1509, e-mail: info@fundocenka.com**
**www.fundocenka.com**

# СОДЕРЖАНИЕ

**1. ЗАДАНИЕ НА ОЦЕНКУ В СООТВЕТСТВИИ С ТРЕБОВАНИЯМИ ФЕДЕРАЛЬНЫХ СТАНДАРТОВ ОЦЕНКИ ..... 5**
**2. ПРИМЕНЯЕМЫЕ СТАНДАРТЫ ОЦЕНОЧНОЙ ДЕЯТЕЛЬНОСТИ ..... 7**
2.1. Обоснование использования стандартов при проведении оценки объекта оценки ..... 7
2.2. Международные стандарты ..... 7
2.3. Федеральные стандарты оценки ..... 7
2.4. Стандарты и правила оценочной деятельности саморегулируемой организации оценщиков ..... 7
2.5. Стандарты оценки для определения соответствующего вида стоимости объекта оценки ..... 7
2.6. Используемая терминология ..... 7
2.7. Вид оцениваемой стоимости и результат оценки ..... 9
**3. ПРИНЯТЫЕ ПРИ ПРОВЕДЕНИИ ОЦЕНКИ ОБЪЕКТА ОЦЕНКИ ДОПУЩЕНИЯ И ОГРАНИЧИТЕЛЬНЫЕ УСЛОВИЯ ..... 12**
3.1. Допущения ..... 12
3.2. Заявление о соответствии ..... 12
**4. СВЕДЕНИЯ О ЗАКАЗЧИКЕ ОЦЕНКИ И ОБ ОЦЕНЩИКЕ ..... 13**
4.1. Сведения о Заказчике ..... 13
4.2. Сведения об Оценщике, работающем на основании трудового договора ..... 13
4.3. Сведения о юридическом лице, с которым Оценщик заключил трудовой договор ..... 14
**5. ИНФОРМАЦИЯ ОБО ВСЕХ ПРИВЛЕЧЕННЫХ К ПРОВЕДЕНИЮ ОЦЕНКИ И ПОДГОТОВКЕ ОТЧЕТА ОБ ОЦЕНКЕ ОРГАНИЗАЦИЯХ И СПЕЦИАЛИСТАХ С УКАЗАНИЕМ ИХ КВАЛИФИКАЦИИ И СТЕПЕНИ УЧАСТИЯ В ПРОВЕДЕНИИ ОЦЕНКИ ОБЪЕКТА ОЦЕНКИ ..... 15**
**6. ОСНОВНЫЕ ФАКТЫ И ВЫВОДЫ ..... 16**
6.1. Основание для проведения оценщиком оценки объекта оценки ..... 16
6.2. Цель оценки ..... 16
6.3. Общая информация, идентифицирующая объект оценки ..... 16
6.4. Результаты оценки, полученные при применении различных подходов к оценке ..... 16
6.5. Итоговая величина стоимости объекта оценки ..... 16
6.6. Ограничения и пределы применения полученной итоговой стоимости ..... 38
**7. ОПИСАНИЕ ОБЪЕКТА ОЦЕНКИ С УКАЗАНИЕМ ПЕРЕЧНЯ ДОКУМЕНТОВ, ИСПОЛЬЗУЕМЫХ ОЦЕНЩИКОМ И УСТАНАВЛИВАЮЩИХ КОЛИЧЕСТВЕННЫЕ И КАЧЕСТВЕННЫЕ ХАРАКТЕРИСТИКИ ОБЪЕКТА ОЦЕНКИ ..... 40**
7.1. Перечень документов, используемых Оценщиком и устанавливающих количественные и качественные характеристики объектаоценки ..... 40
7.2. Идентификация Объекта оценки ..... 50
7.3. Описание местоположения объекта оценки ..... 51
7.4. Количественные и качественные характеристики объекта оценки ..... 55
7.5. Анализ наиболее эффективного использования ..... 86
**8. АНАЛИЗ РЫНКА ОБЪЕКТА ОЦЕНКИ, ЦЕНООБРАЗУЮЩИХ ФАКТОРОВ, А ТАКЖЕ ВНЕШНИХ ФАКТОРОВ, ВЛИЯЮЩИХ НА ЕГО СТОИМОСТЬ ..... 89**
8.1. Анализ влияния общей политической и социально-экономической обстановки в стране и регионе расположения объекта оценки на рынок оцениваемого объекта ..... 89
8.2. Определение сегмента рынка, к которому принадлежит оцениваемый объект ..... 98
8.3. Обзор загородного рынка Московской области ..... 99
8.4. Анализ фактических данных о ценах сделок и (или) предложений с объектами недвижимости из сегментов рынка, к которым может быть отнесен оцениваемый объект ..... 102
8.5. Анализ основных факторов, влияющих на спрос, предложение и цены сопоставимых объектов недвижимости ..... 104
8.6. Основные выводы относительно рынка недвижимости в сегментах, необходимых для оценки .. 106
**9. ОПИСАНИЕ ПРОЦЕССА ОЦЕНКИ ОБЪЕКТА ОЦЕНКИ В ЧАСТИ ПРИМЕНЕНИЯ ПОДХОДОВ К ОЦЕНКЕ ..... 107**
9.1. Последовательность определения стоимости ..... 108
9.2. Рыночный (сравнительный) подход ..... 111
9.3. Доходный подход ..... 113
9.4. Затратный подход ..... 115
9.5. Определение стоимости в рамках рыночного (сравнительного)подхода ..... 116
**10. СОГЛАСОАВАНИЕ РЕЗУЛЬТАТОВ ОЦЕНКИ ..... 135**
10.1. Итоговая величина справедливой стоимости объекта оценки с учетом индивидуальных особенностей ..... 135
**ПРИЛОЖЕНИЕ 1. ПЕРЕЧЕНЬ ДАННЫХ, ИСПОЛЬЗОВАННЫХ ПРИ ПРОВЕДЕНИИ ОЦЕНКИ**

**ОБЪЕКТА ОЦЕНКИ .....165**
1. ПРАВОВАЯ ИНФОРМАЦИЯ ..... 165
2. МЕТОДИЧЕСКАЯ ИНФОРМАЦИЯ ..... 165
**ПРИЛОЖЕНИЕ 2. КОПИИ ДОКУМЕНТОВ, ПОДТВЕРЖДАЮЩИХ ПРАВОМОЧНОСТЬ ОЦЕНКИ .....166**
**ПРИЛОЖЕНИЕ 3. ОБЪЕКТЫ-АНАЛОГИ, ИСПОЛЬЗОВАННЫЕ В РАСЧЕТАХ .....171**

# 1. ЗАДАНИЕ НА ОЦЕНКУ В СООТВЕТСТВИИ С ТРЕБОВАНИЯМИ ФЕДЕРАЛЬНЫХ СТАНДАРТОВ ОЦЕНКИ

| | |
|---|---|
| **Объект оценки (состав объекта оценки с указанием сведений, достаточных для идентификации каждой их частей (при наличии))** | Земельные участки (440 ед.) для дачного строительства с правом возведения жилого дома с правом регистрации проживания в нем, расположенные в Раменском районе Московской области, входящие в состав активов Закрытого паевого инвестиционного фонда недвижимости «РВМ - Подмосковный» |
| **Характеристики объекта оценки и его оцениваемых частей или ссылки на доступные для оценщика документы, содержащие такие характеристики** | Пообъектно перечень оцениваемого имущества приведен в разделе 7 Отчета |
| **Права, учитываемые при оценке Объекта оценки** | Право собственности<br>Согласно ст.209 ГК РФ «Содержание права собственности»:<br>«Собственнику принадлежат права владения, пользования и распоряжения своим имуществом. Собственник вправе по своему усмотрению совершать в отношении принадлежащего ему имущества любые действия, не противоречащие закону и иным правовым актам и не нарушающие права и охраняемые законом интересы других лиц, в том числе отчуждать свое имущество в собственность другим лицам, передавать им, оставаясь собственником, права владения, пользования и распоряжения имуществом, отдавать имущество в залог и обременять его другими способами, распоряжаться им иным образом».<br><br>Субъект права - Владельцы инвестиционных паев Закрытого паевого инвестиционного фонда недвижимости «РВМ - Подмосковный», данные о которых устанавливаются на основании данных лицевых счетов владельцев инвестиционных паев в реестре владельцев инвестиционных паев и счетов депо владельцев инвестиционных паев. |
| **Цели оценки** | Определение рыночной (справедливой) стоимости права собственности на объект оценки |
| **Вид определяемой стоимости объекта оценки** | Справедливая стоимость – это рыночная оценка, а не оценка, формируемая с учетом специфики предприятия. По некоторым активам и обязательствам могут существовать наблюдаемые рыночные операции или рыночная информация. По другим активам и обязательствам наблюдаемые рыночные операции или рыночная информация могут отсутствовать. Однако цель оценки справедливой стоимости в обоих случаях одна и та же – определить цену, по которой проводилась бы операция, осуществляемая на организованном рынке, по продаже актива или передаче обязательства между участниками рынка на дату оценки в текущих рыночных условиях (то есть выходная цена на дату оценки с точки зрения участника рынка, который удерживает актив или имеет обязательство). (Международный стандарт финансовой отчетности (IFRS) 13 «Оценка справедливой стоимости» утв. Приказом Министерства финансов Российской Федерации от 18.07.2012 № 106н)<br>Рыночная стоимость объекта оценки – наиболее вероятная цена, по которой объект оценки может быть отчужден на открытом рынке в условиях конкуренции, когда стороны сделки действуют разумно, располагая всей необходимой информацией, а на величине цены сделки не отражаются какие-либо чрезвычайные обстоятельства (ст. 3 Федерального закона №135 «Об оценочной деятельности». |
| **Предполагаемое использование результатов оценки** | Определение стоимости имущества, составляющего Закрытый паевой инвестиционный фонд недвижимости «РВМ-Подмосковный», в соответствии с требованиями Федерального закона от 29.11.2001 г. № 156-ФЗ «Об инвестиционных фондах» и Указания ЦБ РФ от 25.08.2015г. № 3758-У «Об определении стоимости чистых активов инвестиционных фондов, в том числе о порядке расчета среднегодовой стоимости чистых активов паевого инвестиционного фонда и чистых активов акционерного инвестиционного фонда, расчетной стоимости инвестиционных паев паевых инвестиционных фондов, стоимости имущества, переданного в оплату инвестиционных паев». |
| **Ограничения, связанные с предполагаемым использованием результатов оценки** | Результаты оценки могут быть использованы в целях вышеуказанного предполагаемого использования. Иное использование результатов оценки не предусматривается. |
| **Дата оценки** | 02.04.2021 г. |
| **Период проведения работ** | 24.03.2021г. – 02.04.2021г. |
| **Допущения и ограничения, на которых должна основываться оценка** | 1. Согласно целям и задачам оценки в настоящем Отчете определяется стоимость конкретного имущества при конкретном использовании на базе методов и процедур оценки, отражающих характер имущества и обстоятельств, при которых данное имущество наиболее вероятно можно продать на открытом рынке.<br>2. Отчет достоверен лишь в полном объеме, любое соотнесение частей стоимости, с какой-либо частью объекта является неправомерным, если это не оговорено в отчете.<br>3. Исполнитель не несет ответственности за юридическое описание прав оцениваемой собственности или за вопросы, связанные с рассмотрением прав собственности.<br>4. Исполнитель в процессе подготовки отчета об оценке исходит из достоверности правоустанавливающих документов на объект оценки.<br>5. Экспертиза имеющихся прав на объект Заказчиком не ставилась в качестве параллельной задачи и поэтому не выполнялась. Оценка стоимости проведена, исходя из наличия этих прав с учетом имеющихся на них ограничений.<br>6. Исполнитель предполагает отсутствие каких-либо скрытых, то есть таких, которые невозможно обнаружить при визуальном освидетельствовании объекта, фактов, влияющих на оценку, на состояние собственности, конструкций, грунтов. Исполнитель не несет ответственности ни за наличие таких скрытых фактов, ни за необходимость выявления таковых.<br>7. Исполнитель предоставляет обзорные материалы (фотографии, экспликации и т.д.) |

| | |
|---|---|
| | исключительно для того, чтобы помочь пользователю Отчета получить представление о собственности.<br>8. От Исполнителя не требуется появляться в суде или свидетельствовать иным способом по поводу произведенной оценки, иначе как по официальному вызову суда;<br>9. Исходные данные о составляющих объекта оценки, используемые при подготовке отчета, получаются, по мнению Исполнителя, из надежных источников и считаются достоверными. Тем не менее, Исполнитель не может гарантировать их абсолютную точность, поэтому в отчете делаются ссылки на источники информации.<br>10. Исполнитель не производит технической и экологической экспертизы имущества оцениваемой компании. Выводы о состоянии активов делаются на основе информации, предоставленной Заказчиком.<br>11. Содержание Отчета является конфиденциальным для Исполнителя, за исключением случаев, предусмотренных законодательством Российской Федерации, а также случаев представления отчета в соответствующие органы при возникновении спорных ситуаций.<br>12. В случаях, предусмотренных законодательством Российской Федерации, Исполнитель предоставляет копии хранящихся отчетов или информацию из них правоохранительным, судебным, иным уполномоченным государственным органам либо органам местного самоуправления.<br>13. Результаты оценки достоверны лишь в указанных оценки и на указанную дату проведения оценки. Исполнитель не принимает на себя никакой ответственности за последующие изменения социальных, экономических, юридических, природных и иных факторов, которые могут возникнуть после этой даты и повлиять на величину оцененной стоимости.<br>14. Использование отдельных положений и выводов вне контекста всего Отчета является некорректным и может привести к искажению результатов оценки.<br>15. Отчет об оценке не подлежит публикации целиком или по частям без письменного согласия Оценщика. Публикация ссылок на Отчет, данных содержащихся в отчете, имени и профессиональной принадлежности Оценщика запрещена без письменного разрешения Оценщика.<br>16. Оценка производится с учетом индивидуальных характеристик земельных участков. |

# 2. ПРИМЕНЯЕМЫЕ СТАНДАРТЫ ОЦЕНОЧНОЙ ДЕЯТЕЛЬНОСТИ

## 2.1. Обоснование использования стандартов при проведении оценки объекта оценки

В соответствии со ст. 15 Федерального закона «Об оценочной деятельности в Российской Федерации» от 29.07.1998 г. №135-ФЗ при осуществлении оценочной деятельности на территории Российской Федерации оценщик должен соблюдать требования Федеральных стандартов оценки, а также стандартов и правил оценочной деятельности, утвержденные саморегулируемой организацией оценщиков, членом которой он является

## 2.2. Международные стандарты

1. Международный стандарт финансовой отчетности (IFRS) 13 "Оценка справедливой стоимости" утвержденного приказом Минфина России от 18.07.2012 № 106н

## 2.3. Федеральные стандарты оценки

1. Федеральный стандарт оценки «Общие понятия оценки, подходы к оценке и требования к проведению оценки(ФСО №1)», утвержден Приказом Минэкономразвития России № 297 от 20 мая 2015 года.
2. Федеральный стандарт оценки «Цель оценки и виды стоимости(ФСО №2)», утвержден Приказом Минэкономразвития России № 298 от 20 мая 2015 года.
3. Федеральный стандарт оценки «Требования к отчету об оценке(ФСО №3)», утвержден Приказом Минэкономразвития России № 299 от 20 мая 2015 года.
4. Федеральный стандарт оценки «Оценка недвижимости(ФСО №7)», утвержден Приказом Минэкономразвития России № 661 от 25 сентября 2014 года.

## 2.4. Стандарты и правила оценочной деятельности саморегулируемой организации оценщиков

В части не противоречащей указанному в разделе 2.1. - 2.3., при составлении данного отчета использованы Стандарты и правила оценочной деятельности СПОД РОО 2020 Ассоциации «Русское общество оценщиков».

## 2.5. Стандарты оценки для определения соответствующего вида стоимости объекта оценки

Для определения рыночной (справедливой) стоимости объекта оценки использованы указанные в разделе 2.2 и 2.3 Стандарты.

## 2.6. Используемая терминология

Термины и определения в соответствии со Стандартом оценки Российского общества оценщиков «Общие понятия оценки, подходы и требования к проведению оценки» (СПОД РОО 01-001-2020) от 11 января 2021 г., является идентичным Федеральному стандарту оценки «Общие понятия оценки, подходы и требования к проведению оценки (ФСО№1)», утвержденному приказом Минэкономразвития России от 20 мая2015 г. №297:

| | |
|---|---|
| **Объект Оценки** | К объектам оценки относятся объекты гражданских прав, в отношении которых законодательством Российской Федерации установлена возможность их участия в гражданском обороте |
| **Цена** | Это денежная сумма, запрашиваемая, предлагаемая или уплачиваемая участниками в результате совершенной или предполагаемой сделки |
| **Стоимость Объекта Оценки** | Это наиболее вероятная расчетная величина, определенная на дату оценки в соответствии с выбранным видом стоимости согласно требованиям Федерального стандарта оценки «Цель оценки и виды стоимости (ФСО №2)» |
| **Итоговая стоимость Объекта Оценки** | Стоимость объекта оценки, рассчитанная при использовании подходов к оценке и обоснованного оценщиком согласования (обобщения) результатов, полученных в рамках применения различных подходов к оценке |
| **Подход к оценке** | Это совокупность методов оценки, объединенных общей методологией. Метод проведения оценки объекта оценки - это последовательность процедур, позволяющая на основе существенной для данного метода информации определить стоимость объекта оценки в рамках одного из подходов к оценке |
| **Дата определения стоимости объекта оценки(дата проведения оценки, дата оценки)** | Это дата, по состоянию на которую определена стоимость объекта оценки |

| | |
|---|---|
| **Допущение** | Предположение, принимаемое как верное и касающееся фактов, условий или обстоятельств, связанных с объектом оценки или подходами к оценке, которые не требуют проверки оценщиком в процессе оценки |
| **Объект-аналог** | Объект, сходный объекту оценки по основным экономическим, материальным, техническим и другим характеристикам, определяющим его стоимость |
| **Сравнительный подход** | Совокупность методов оценки, основанных на получении стоимости объекта оценки путем сравнения оцениваемого объекта с объектами-аналогами |
| **Доходный подход** | Совокупность методов оценки, основанных на определении ожидаемых доходов от использования объекта оценки |
| **Затратный подход** | Совокупность методов оценки стоимости объекта оценки, основанных на определении затрат, необходимых для приобретения, воспроизводства либо замещения объекта оценки с учетом износа и устареваний |

Термины и определения в соответствии со Стандартом оценки Российского общества оценщиков «Цель оценки и виды стоимости» (СПОД РОО 01-002-2020) от 11 января 2021 г., является идентичным Федеральному стандарту оценки «Цель оценки и виды стоимости (ФСО №2)», утвержденному приказом Минэкономразвития России от 20 мая 2015 г. №298:

| | |
|---|---|
| **Виды стоимости** | При осуществлении оценочной деятельности используются следующие виды стоимости Объекта Оценки:<br>Рыночная стоимость;<br>Инвестиционная стоимость;<br>Ликвидационная стоимость;<br>Кадастровая стоимость.<br>Данный перечень видов стоимости не является исчерпывающим. Оценщик вправе использовать другие виды стоимости в соответствии с действующим законодательством Российской Федерации, а также международными стандартами оценки. |
| **Инвестиционная стоимость** | Это стоимость объекта оценки для конкретного лица или группы лиц при установленных данным лицом (лицами) инвестиционных целях использования объекта оценки |
| **Ликвидационная стоимость Объекта Оценки** | Это расчетная величина, отражающая наиболее вероятную цену, по которой данный объект оценки может быть отчужден за срок экспозиции объекта оценки, меньший типичного срока экспозиции для рыночных условий, в условиях, когда продавец вынужден совершить сделку по отчуждению имущества.<br>При определении ликвидационной стоимости в отличие от определения рыночной стоимости учитывается влияние чрезвычайных обстоятельств, вынуждающих продавца продавать объект оценки на условиях, не соответствующих рыночным |

Термины и определения в соответствии с «Требования к отчету об оценке» (СПОД РОО 01-003-2020) от 11 января 2021 г., является идентичным Федеральному стандарту оценки «Требования к отчету об оценке (ФСО №3)», утвержденному приказом Минэкономразвития России от 20 мая 2015 г. №299:

| | |
|---|---|
| **Отчет об оценке** | Отчет об оценке представляет собой документ, содержащий сведения доказательственного значения, составленный в соответствии с законодательством Российской Федерации об оценочной деятельности, в том числе настоящим Федеральным стандартом оценки, нормативными правовыми актами уполномоченного федерального органа, осуществляющего функции по нормативно-правовому регулированию оценочной деятельности, а также стандартами и правилами оценочной деятельности, установленными саморегулируемой организацией оценщиков, членом которой является оценщик, подготовивший отчет |
| **Принципы составления Отчета об оценке** | В отчете должна быть изложена информация, существенная с точки зрения оценщика для определения стоимости объекта оценки;<br>Информация, приведенная в отчете об оценке, существенным образом влияющая на стоимость объекта оценки, должна быть подтверждена;<br>Содержание отчета об оценке не должно вводить в заблуждение заказчика оценки и иных заинтересованных лиц (пользователи отчета об оценке), а также не должно допускать неоднозначного толкования полученных результатов. |

Термины и определения в соответствии с Федеральным законом № 135-ФЗ от 29 июля 1998 г. «Об оценочной деятельности в Российской Федерации»

| | |
|---|---|
| **Рыночная стоимость** | Рыночной стоимостью объекта оценки понимается наиболее вероятная цена, по которой данный объект оценки может быть отчужден на открытом рынке в условиях конкуренции, когда стороны сделки действуют разумно, располагая всей необходимой информацией, а на величине цены сделки не отражаются какие-либо чрезвычайные обстоятельства, то есть когда:<br>одна из сторон сделки не обязана отчуждать объект оценки, а другая сторона не обязана принимать исполнение;<br>стороны сделки хорошо осведомлены о предмете сделки и действуют в своих интересах;<br>объект оценки представлен на открытом рынке посредством публичной оферты, типичной для аналогичных объектов оценки;<br>(в ред. Федерального закона от 14.11.2002 N 143-ФЗ)<br>цена сделки представляет собой разумное вознаграждение за объект оценки и принуждения к совершению сделки в отношении сторон сделки с чьей-либо стороны не было;<br>платеж за объект оценки выражен в денежной форме. |
| **Кадастровая стоимость** | Под кадастровой стоимостью понимается стоимость, установленная в результате проведения государственной кадастровой оценки или в результате рассмотрения споров о результатах определения кадастровой стоимости либо определенная в случаях, предусмотренных статьей 24.19 настоящего Федерального закона |

Термины и определения в соответствии с Гражданским Кодексом РФ

| | |
|---|---|
| **Недвижимое имущество, недвижимость** | В соответствии со статьей 130 п.1 ГК РФ «К недвижимым вещам (недвижимое имущество, недвижимость) относятся земельные участки, участки недр, обособленные водные объекты и все, что прочно связано с землей, то есть объекты, перемещение которых без несоразмерного ущерба их назначению невозможно, в том числе леса, многолетние насаждения, здания, сооружения.<br>К недвижимым вещам относятся также подлежащие государственной регистрации воздушные и морские суда, суда внутреннего плавания, космические объекты. Законом к недвижимым вещам может быть отнесено и иное имущество. |
| **Право собственности** | Согласно гражданскому кодексу РФ, часть 1 (ст. 209), включает право владения, пользования и распоряжения имуществом. Собственник вправе по своему усмотрению совершать в отношении принадлежащего ему имущества любые действия, не противоречащие закону и иным правовым актам и не нарушающие права, и интересы других лиц, в том числе отчуждать свое имущество в собственность другим лицам; передавать им, оставаясь собственником права владения, пользования и распоряжения имуществом; отдавать имущество в залог и обременять его другими способами, распоряжаться им иным образом.<br>В соответствии со статьей 260 ГК РФ, лица, имеющие в собственности земельный участок, вправе продавать его, дарить, отдавать в залог или сдавать в аренду и распоряжаться им иным образом (статья 209) постольку, поскольку соответствующие земли на основании закона не исключены из оборота или не ограничены в обороте. |
| **Право аренды** | В соответствии со статьей 606 ГК РФ право аренды включает в себя право временного владения и пользования или временного пользования. По договору аренды (имущественного найма) арендодатель (наймодатель) обязуется предоставить арендатору (нанимателю) имущество за плату во временное владение и пользование или во временное пользование. |

Термины и определения в соответствии с Фридман Дж., Ордуэй Ник. «Анализ и оценка приносящей доход недвижимости» М.: Дело, 1997.

| | |
|---|---|
| **Потенциальный валовой доход** | Валовые поступления, которые были бы получены, если бы все имеющиеся в наличии единицы объекта, подлежащие сдаче в аренду, были бы арендованы и арендаторы вносили бы всю сумму арендной платы |
| **Действительный валовой доход** | Валовые денежные поступления от приносящей доход собственности за вычетом потерь от недоиспользования невнесения арендной платы. |
| **Операционные расходы** | Расходы на эксплуатацию приносящей доход собственности, не включая обслуживание долга и подоходные налоги |
| **Чистый операционный доход** | Действительный валовой доход от объекта собственности за вычетом операционных расходов |
| **Накопленный износ** | Это любая потеря полезности, которая приводит к тому, что действительная стоимость собственности становится меньше полной стоимости воспроизводства |
| **Физический износ (устаревание)** | Это любая потеря полезности, которая приводит к тому, что действительная стоимость собственности становится меньше полной стоимости воспроизводства |
| **Экономическое устаревание (износ)** | Потеря в стоимости в результате действия факторов, внешних по отношению к оцениваемой собственности, таких, как изменения в конкуренции или вариантах использования окружающей земли |
| **Функциональное устаревание (износ)** | Снижение мощности или эффективности объекта из-за изменений во вкусах, привычках, предпочтениях, из-за технических нововведений или изменений рыночных стандартов |

Термины по данным сайта www.appraiser.ru:

| | |
|---|---|
| **Денежный поток** | Движение денежных средств, возникающее в результате использования имущества |
| **Дисконтирование** | Расчет й стоимости будущих денежных потоков |
| **Индексы стоимости (цен,затрат) в строительстве** | Отношение текущих (прогнозных) стоимостных показателей к базисным показателям стоимости сопоставимых по номенклатуре и структуре ресурсов, наборов ресурсов или ресурсно-технологические моделей строительной продукции, а также ее отдельных калькуляционных составляющих. Индексы выражаются в безразмерных величинах, как правило, не более чем с двумя значащими цифрами после запятой |
| **Контроль** | Полномочия осуществлять управление предприятием и определять его политику |
| **Капитализация дохода** | Преобразование будущих ежепериодических и равных (стабильно изменяющихся) по величине доходов, ожидаемых от Объекта Оценки, в его стоимость на дату оценки путем деления величины ежепериодических доходов на соответствующую ставку капитализации |
| **Риск** | Обстоятельства, уменьшающие вероятность получения определенных доходов в будущем и снижающие их стоимость на дату проведения оценки |
| **Ставка капитализации** | Делитель, используемый при капитализации |
| **Ставка отдачи (доходности)** | Отношение суммы дохода (убытков) и (или) изменения стоимости (реализованное или ожидаемое) к суммарной величине инвестированных средств |
| **Ставка дисконтирования** | Процентная ставка отдачи (доходности), используемая при дисконтировании с учетом рисков, с которыми связано получение денежных потоков (доходов) |
| **Ценовой мультипликатор** | Соотношение между стоимостью или ценой объекта, аналогичного объекту оценки, и его финансовыми, эксплуатационными, техническими и иными характеристиками |

## 2.7. Вид определяемой стоимости и результат оценки

Исходя из цели оценки и условий, определенных Заданием на оценку № 01/21 от 24.03.2021 г. к Договору№ ФО/15-2015 от «15» апреля 2015 года об оценке имущества, составляющего Закрытый паевой инвестиционный фонд недвижимости «РВМ - Подмосковный», принят следующий вид оцениваемой стоимости – справедливая стоимость.

На основании Указания ЦБ РФ от 25.08.2015г. № 3758-У «1.3. Стоимость активов и величина обязательств определяются по справедливой стоимости в соответствии с Международным стандартом финансовой отчетности (IFRS) 13 «Оценка справедливой стоимости», введенным в действие на территории Российской Федерации приказом Министерства финансов Российской Федерации от 28.12.2015 г. № 217н.

На основании п.2 Международных стандартов финансовой отчетности (IFRS) 13 «Оценка справедливой стоимости»:

«Справедливая стоимость - оценка, основанная на рыночных данных, а не оценка, специфичная для организации. В отношении некоторых активов и обязательств могут быть доступны наблюдаемые рыночные сделки или рыночная информация. В отношении других активов и обязательств могут не быть доступными наблюдаемые рыночные сделки или рыночная информация. Однако цель оценки справедливой стоимости в обоих случаях одна - определить цену, по которой была бы осуществлена обычная сделка между участниками рынка с целью продажи актива или передачи обязательства на дату оценки в текущих рыночных условиях (то есть цену выхода на дату оценки с позиции участника рынка, который удерживает указанный актив или является должником по указанному обязательству).

Справедливая стоимость (fair value) - это цена, которая была бы получена при продаже актива или уплачена при передаче обязательства при проведении операции на добровольной основе между участниками рынка на дату оценки (см. МСФО (IFRS) 13 «Оценка справедливой стоимости»). Справедливая стоимость - сумма, на которую можно обменять актив при совершении сделки между хорошо осведомленными, желающими совершить такую сделку, независимыми друг от друга сторонами (см. МСФО (IAS) 16 «Основные средства»).

Справедливой стоимостью основных средств в большинстве случаев является рыночная стоимость при условии продолжительного сохранения способа хозяйственного использования соответствующих объектов, т.е. использование для ведения одного и того же или аналогичного вида деятельности (см. МСФО (IAS) 16 «Основные средства»).

Цена, действующая на основном (или наиболее выгодном) рынке, использованная для оценки справедливой стоимости актива или обязательства, не должна корректироваться с учетом затрат по сделке. Затраты по сделке должны отражаться в учете в соответствии с другими МСФО. Затраты по сделке не являются характеристикой актива или обязательства; они скорее являются специфическими для сделки и будут отличаться в зависимости от того, как предприятие вступает в сделку в отношении актива или обязательства.

Затраты по сделке не включают транспортные расходы. Если местонахождение является характеристикой актива (как, например, может быть в случае с товаром), цена на основном (или наиболее выгодном) рынке должна корректироваться с учетом расходов, при наличии таковых, которые были бы понесены на транспортировку актива от его текущего местонахождения до данного рынка.

Цель оценки справедливой стоимости заключается в том, чтобы определить цену, по которой проводилась бы операция на добровольной основе по продаже актива или передаче обязательства между участниками рынка на дату оценки в текущих рыночных условиях.

Справедливая стоимость земельных участков, зданий и помещений в них, как правило, определяется на основе рыночных индикаторов путем оценки, которая обычно производится профессиональным оценщиком.

Справедливая стоимость включает в себя понятие Рыночной стоимости. Тем не менее, термин «справедливая стоимость» является родовым термином, используемым в бухгалтерском учете. Понятие Справедливой стоимости шире, чем Рыночная стоимость, которая специфична для имущества.

Справедливая стоимость и Рыночная стоимость могут быть эквивалентными, когда Справедливая стоимость удовлетворяет всем требованиям определения Рыночной стоимости.

На основании МСО 2017, МСО 104 «Базы оценки», пункт 50 «Базы оценки по определению МСО - Справедливая стоимость (Equitable value)» -

50.1. Справедливая стоимость (Equitable value) — это расчетно-оценочная цена при передаче актива или обязательства между конкретно идентифицированными, осведомленными и заинтересованными сторонами, которая отражает соответствующие интересы данных сторон.

50.2. Определение справедливой стоимости потребует оценку такой цены, которая будет являться справедливой [в сделке] между конкретно определенными сторонами с учетом всех преимуществ или отрицательных свойств, которые каждая из сторон обретет по сделке. Напротив, при определении рыночной стоимости, как правило, нужно забыть обо всех преимуществах или отрицательных свойствах, которые не будут в целом характерны или доступны для участников рынка.

50.3. Справедливая стоимость – это более широкое понятие, чем рыночная стоимость. Хотя часто цена, которая является справедливой в сделке между двумя сторонами, будет равна цене, которую можно получить на рынке, тем не менее, могут возникнуть ситуации, когда при определении справедливой стоимости необходимо будет принять во внимание моменты, которые не должны приниматься во внимание при определении рыночной стоимости, например, некоторые аспекты синергетической стоимости, возникающие при совмещении материальной заинтересованности.

50.4. К примерам использования справедливой стоимости относятся: (a) определение цены, справедливой в контексте владения акциями в некотируемом бизнесе, когда наличие долей в совместном капитале у двух конкретных сторон может означать, что цена, справедливая для них, отличается от цены, достижимой на рынке, а также (b) определение цены, которая являлась бы справедливой как для арендодателя, так и арендатора в рамках бессрочной передачи арендованного актива или при погашении арендного обязательства.

Согласно Федеральному закону №135-ФЗ от 29.07.1998 года «Об оценочной деятельности» в действующей редакции:

Рыночная стоимость - наиболее вероятная цена, по которой объект оценки может быть отчужден на дату оценки на открытом рынке в условиях конкуренции, когда стороны сделки действуют разумно, располагая всей необходимой информацией, а на величине цены сделки не отражаются какие-либо чрезвычайные обстоятельства, то есть когда:

•одна из сторон сделки не обязана отчуждать объект оценки, а другая сторона не обязана принимать исполнение;

•стороны сделки хорошо осведомлены о предмете сделки и действуют в своих интересах;

•объект оценки представлен на открытом рынке посредством публичной оферты, типичной для аналогичных объектов оценки;

•цена сделки представляет собой разумное вознаграждение за объект оценки и принуждения к совершению сделки в отношении сторон сделки с чьей-либо стороны не было;

•платеж за объект оценки выражен в денежной форме.

Возможность отчуждения на открытом рынке означает, что объект оценки представлен на открытом рынке посредством публичной оферты, типичной для аналогичных объектов, при этом срок экспозиции объекта на рынке должен быть достаточным для привлечения внимания достаточного числа потенциальных покупателей.

Разумность действий сторон сделки означает, что цена сделки - наибольшая из достижимых по разумным соображениям цен для продавца и наименьшая из достижимых по разумным соображениям цен для покупателя.

Полнота располагаемой информации означает, что стороны сделки в достаточной степени информированы о предмете сделки, действуют, стремясь достичь условий сделки, наилучших с точки зрения каждой из сторон, в соответствии с полным объемом информации о состоянии рынка и объекте оценки, доступным на дату оценки.

Отсутствие чрезвычайных обстоятельств означает, что у каждой из сторон сделки имеются мотивы для совершения сделки, при этом в отношении сторон нет принуждения совершить сделку.

Установлению подлежит рыночная стоимость объекта оценки и в случае использования в нормативном правовом акте не предусмотренных Федеральным законом №135-ФЗ от 29.07.1998 года «Об оценочной деятельности» в действующей редакции или стандартами оценки терминов, определяющих вид стоимости объекта оценки, в том числе терминов «действительная стоимость», «разумная стоимость», «эквивалентная стоимость», «реальная стоимость» и других (см. Статью 7. Предположение об установлении рыночной стоимости объекта оценки» ФЗ №135 от 29.07.1998 года «Об оценочной деятельности» в действующей редакции).

Таким образом, в настоящем Отчете справедливая стоимость Объекта оценки эквивалентна рыночной стоимости объекта оценки.

# 3. ПРИНЯТЫЕ ПРИ ПРОВЕДЕНИИ ОЦЕНКИ ОБЪЕКТА ОЦЕНКИ ДОПУЩЕНИЯ И ОГРАНИЧИТЕЛЬНЫЕ УСЛОВИЯ

## 3.1. Допущения

Следующие принятые при проведении оценки допущения, ограничения и пределы применения полученного результата являются неотъемлемой частью данного отчета.

1. Вся информация, полученная от Заказчика и его представителей в письменном или устном виде и не вступающая в противоречие с профессиональным опытом Оценщика, рассматривалась как достоверная.
2. Оценщик исходил из того, что на объект оценки имеются все подлежащие оценке права в соответствии с действующим законодательством. Однако анализ правоустанавливающих документов и имущественных прав на объект оценки выходит за пределы профессиональной компетенции Оценщика и он не несет ответственности за связанные с этим вопросы. Право оцениваемой собственности считается достоверным и достаточным для рыночного оборота оцениваемого объекта. Оцениваемая собственность считается свободной от каких-либо претензий или ограничений, кроме оговоренных в Отчете.
3. Оценщик не занимался измерениями физических параметров оцениваемого объекта (все размеры, содержащиеся в документах, представленных Заказчиком, рассматривались как истинные) и не несет ответственности за вопросы соответствующего характера.
4. Оценка делается без проведения осмотра. Всю информацию получает от заказчика оценки. Оценщик делает допущение, что вся предоставленная информация по объекту оценки соответствует действительности и не несет ответственности, если она таковой не является.
5. Данные, использованные Оценщиком при подготовке отчета, были получены из надежных источников и считаются достоверными. Тем не менее, Оценщик не может гарантировать их абсолютную точность и во всех возможных случаях указывает источник информации.
6. Заказчик принимает на себя обязательство заранее освободить Оценщика от всякого рода расходов и материальной ответственности, происходящих из иска третьих лиц к Оценщику, вследствие легального использования результатов настоящего отчета, кроме случаев, когда в установленном судебном порядке определено, что возникшие убытки явились следствием мошенничества, халатности или умышленно неправомочных действий со стороны Оценщика или его сотрудников в процессе выполнения работ по определению стоимости объекта оценки.
7. От Оценщика не требуется появляться в суде или свидетельствовать иным образом в связи с проведением данной оценки, иначе как по официальному вызову суда.
8. После даты оценки определенная в отчете об оценке итоговая величина стоимости может значительно измениться в следствии развития пандемии и ее влияния на экономику. Поэтому определенную в отчете об оценке величину стоимости предпочтительно рассматривать в качестве рекомендуемой для целей, указанных в ст. 12 Закона об оценочной деятельности[1], в течение срока, меньшего, чем 6 месяцев.

## 3.2. Заявление о соответствии

Оценщик делает заявление о том, что:

- факты, представленные в отчете правильны и основываются на знаниях оценщика;
- анализ и заключения ограничены только сообщенными допущениями и условиями;
- оценщик не имел интереса в оцениваемом имуществе;
- гонорар оценщика не зависит от любых аспектов отчета;
- оценка была проведена в соответствии с кодексом этики и стандартами поведения;
- образование оценщика соответствует необходимым требованиям;
- оценщик имеет опыт оценки аналогичного имущества и знает район его нахождения;
- никто, кроме лиц, указанных в отчете не обеспечивал профессиональной помощи в подготовке отчета.

**Оценщик, ДеловА.И.** _____

1 http://www.consultant.ru/document/cons_doc_LAW_19586/

# 4. СВЕДЕНИЯ О ЗАКАЗЧИКЕ ОЦЕНКИ И ОБ ОЦЕНЩИКЕ

## 4.1. Сведения о Заказчике

| | |
|---|---|
| **Организационно-правовая форма** | Закрытое акционерное общество |
| **Полное наименование** | Закрытое акционерное общество управляющая компания «РВМ Капитал» доверительное управление закрытым паевым инвестиционным фондом недвижимости «РВМ – Подмосковный» |
| **Место нахождения** | 105064, г. Москва, ул. Земляной Вал, д. 9, этаж 8, помещение I, комнаты 1, 3-7 |
| **ОГРН** | 1057749282810 |
| **Дата присвоения ОГРН** | 29.11.2005 г. |
| **Дата регистрации юридического лица** | 29.11.2005 г. |

## 4.2. Сведения об Оценщике, работающем на основании трудового договора

| | |
|---|---|
| **Фамилия Имя Отчество** | Делов Андрей Игоревич |
| **Дополнительные сведения** | Почтовый адрес: 125284, город Москва, ш. Хорошёвское, д. 32А, пом XIII ком. 83,87<br>Тел.: +7 (499) 550-1509<br>Эл. адрес: delov@fundocenka.com |
| **Информация о членстве в саморегулируемой организации оценщиков** | Членство в СРО – член Общероссийской общественной организации «Российское общество оценщиков»; включен в реестр оценщиков за регистрационным № 009234.<br>Общероссийская общественная организация «Российское общество оценщиков»<br>105066, 1-ый Басманный переулок, д.2А.<br>Контактный телефон. (495) 662-7425<br>Внесена в единый государственный реестр саморегулируемых организаций оценщиков за рег. № 0003, 09.07.2007 г. |
| **Номер и дата выдачи документа, подтверждающего получение профессиональных знаний в области оценочной деятельности** | Диплом о среднем профессиональном образовании КОБ №0207202 по специальности «Оценка (по отраслям и областям применения)», выданный колледжем учреждения «Академия экономики и статистики» 26.06.2008 г.<br>Диплом о высшем образовании ЖБ №0202232 по специальности «Оценка», выданный Алматинской академией экономики и статистики 07.06.2010 г. |
| **Номер, дата и направление квалификационного аттестата в области оценочной деятельности** | № 002928-1 от 02.02.2018 г. по направлению «Оценка недвижимости» (действие до 02.06.2021 на основании Постановления Правительства Российской Федерации № 109 от 04.02.2021г.) |
| **Сведения о страховании гражданской ответственности оценщика** | Ответственность оценщика застрахована в АО «АльфаСтрахование», полис обязательного страхования ответственности оценщика №0991R/776/90200/20 от 02 ноября 2020 г. обязательного страхования ответственности оценщика, период страхования: с 01 января 2021 г. по 31 декабря 2021 г., лимит ответственности страховщика – 5 000 000 (Пять миллионов) рублей. |
| **Стаж работы в оценочной деятельности, лет** | 9 |
| **Местонахождение оценщика** | 125284, город Москва, ш. Хорошёвское, д. 32А |
| **Основание для проведения оценщиком оценки объекта оценки** | Трудовой договор № ТД-20 от 03.06.2014 г. |
| **Степень участия оценщика в проведении оценки объекта оценки** | a) сбор информации об объекте оценки;<br>b) анализ рынка объекта оценки;<br>c) расчет справедливой стоимости объекта оценки;<br>d) формирование отчёта об оценке. |
| **Сведения о независимости оценщика** | Настоящим Оценщик подтверждает полное соблюдение принципов независимости, установленных ст. 16 Федерального закона от 29.07.1998 N 135-ФЗ «Об оценочной деятельности в Российской Федерации», при осуществлении оценочной деятельности и составлении настоящего отчета об оценке.<br>Оценщик не является учредителем, собственником, акционером, должностным лицом или работником юридического лица - заказчика, лицом, имеющим имущественный интерес в объекте оценки. Оценщик не состоит с указанными лицами в близком родстве или свойстве.<br>Оценщик не имеет в отношении объекта оценки вещных или обязательственных прав вне договора и не является участником (членом) или кредитором юридического лица – заказчика, равно как и заказчик не является кредитором или страховщиком оценщика.<br>Размер оплаты оценщику за проведение оценки объекта оценки не зависит от итоговой величины стоимости объекта оценки, указанной в настоящем отчете об оценке. |

## 4.3. Сведения о юридическом лице, с которым Оценщик заключил трудовой договор

| | |
|---|---|
| **Организационно-правовая форма** | Общество с ограниченной ответственности |
| **Полное наименование** | Общество с ограниченной ответственности «ФандОценка» |
| **Место нахождения** | 125284, город Москва, ш. Хорошёвское, д. 32А, пом XIII ком. 83,87 |
| **Сведения о страховании при осуществлении оценочной деятельности** | ООО «ФандОценка» - ответственность юридического лица застрахована в АО «АльфаСтрахование», договор (полис) обязательного страхования ответственности Оценочной компании № 0991R/776/90201/20 от 02 ноября 2020 года, лимит ответственности страховщика в период с 01 января 2021 г. по 31 декабря 2021 г. – 100 000 000 (Сто миллионов) рублей. |
| **ОГРН** | 1107746432903 |
| **Дата присвоения ОГРН** | 26.05.2010 г. |
| **Дата регистрации юридического лица** | 26.05.2010 г. |
| Информация о соответствии юридического лица (Исполнителя) условиям, установленным статьей 15.1 Федерального закона «Об оценочной деятельности в Российской Федерации» от 29.07.1998 г. №135-ФЗ | Имеет в штате более двух оценщиков, право осуществления оценочной деятельности которых не приостановлено;<br>Соблюдает требования федерального закона федеральных стандартов оценки, иных нормативных правовых актов российской федерации в области оценочной деятельности, стандартов и правил оценочной деятельности и обеспечивать соблюдение указанных требований своими работниками. |
| Сведения о независимости юридического лица, с которым оценщик заключил трудовой договор | Настоящим Общество с ограниченной ответственностью «ФандОценка» подтверждает полное соблюдение принципов независимости, установленных ст. 16 Федерального закона от 29.07.1998 № 135-ФЗ «Об оценочной деятельности в Российской Федерации».<br>Общество с ограниченной ответственностью «ФандОценка» подтверждает, что не имеет имущественного интереса в объекте оценки и (или) не является аффилированным лицом заказчика.<br>Размер денежного вознаграждения за проведение оценки объекта оценки не зависит от итоговой величины стоимости объекта оценки, указанной в настоящем отчете об оценке |

# 5. ИНФОРМАЦИЯ ОБО ВСЕХ ПРИВЛЕЧЕННЫХ К ПРОВЕДЕНИЮ ОЦЕНКИ И ПОДГОТОВКЕ ОТЧЕТА ОБ ОЦЕНКЕ ОРГАНИЗАЦИЯХ И СПЕЦИАЛИСТАХ С УКАЗАНИЕМ ИХ КВАЛИФИКАЦИИ И СТЕПЕНИ УЧАСТИЯ В ПРОВЕДЕНИИ ОЦЕНКИ ОБЪЕКТА ОЦЕНКИ

Иные организации и специалисты не привлекались.

# 6. ОСНОВНЫЕ ФАКТЫ И ВЫВОДЫ

## 6.1. Основание для проведения оценщиком оценки объекта оценки

Основанием проведения оценки является Задание на оценку № 01/21 от 24.03.2021 г. к Договору № ФО/15-2010 от «15» апреля 2015 года об оценке имущества, составляющего Закрытый паевой инвестиционный фонд недвижимости «РВМ - Подмосковный», заключенный Закрытым акционерным обществом «РВМ Капитал» Д.У. Закрытого паевого инвестиционного фонда недвижимости «РВМ Подмосковный», именуемым в дальнейшем «Заказчик» и Обществом с ограниченной ответственностью «ФандОценка», именуемым в дальнейшем «Исполнитель».

## 6.2. Цель оценки

Целью оценки является определение справедливой стоимости права собственности на объект оценки, вид которой определяется в задании на оценку с учетом предполагаемого использования результата оценки (Международный стандарт финансовой отчетности (IFRS) 13 «Оценка справедливой стоимости», Федеральный стандарт оценки «Цель оценки и виды стоимости (ФСО №2)»).

## 6.3. Общая информация, идентифицирующая объект оценки

Объектом оценки являются: Земельные участки (440 ед.) для дачного строительства с правом возведения жилого дома с правом регистрации проживания в нем, расположенные в Раменском районе Московской области, входящие в состав активов Закрытого паевого инвестиционного фонда недвижимости «РВМ – Подмосковный».

## 6.4. Результаты оценки, полученные при применении различных подходов к оценке

В результате проведения расчетов различными подходами были получены следующие значения стоимости объекта оценки:

| Объект оценки | Результаты оценки, полученные при применении различных подходов к оценке | | |
|---|---|---|---|
| | Затратный подход, руб. | Сравнительный подход, руб. | Доходный подход, руб. |
| Земельные участки (440 ед.) для дачного строительства с правом возведения жилого дома с правом регистрации проживания в нем, расположенные в Раменском районе Московской области, входящие в состав активов Закрытого паевого инвестиционного фонда недвижимости «РВМ – Подмосковный» | Не применялся | 93 405 600 | Не применялся |

## 6.5. Итоговая величина стоимости объекта оценки

**Справедливая стоимость Объекта оценки, по состоянию на дату оценки округленно, без учета НДС[2], составляет:**

***93 405 600 (Девяносто три миллиона четыреста пять тысяч шестьсот) рублей***

**В том числе:**

| № п/п | Объект права | Адрес объекта | Кадастровый номер | Площадь участка, м² | Стоимость земельного участка (округленно), руб |
|---|---|---|---|---|---|
| 1 | Земельный участок, категория земель: земли сельскохозяйственного назначения, разрешенное использование: для дачного строительства с правом возведения жилого дома с правом регистрации проживания в нем | Московская область, Раменский район, сельское поселение Рыболовское | 50:23:0050384:1000 | 1000 | 199 700 |
| 2 | Земельный участок, категория земель: земли сельскохозяйственного назначения, разрешенное использование: для дачного строительства с правом возведения жилого дома с правом регистрации проживания в нем | Московская область, Раменский район, сельское поселение Рыболовское | 50:23:0050384:1001 | 1000 | 199 700 |
| 3 | Земельный участок, категория земель: земли сельскохозяйственного назначения, разрешенное использование: для дачного строительства с правом возведения жилого дома с правом регистрации проживания в нем | Московская область, Раменский район, сельское поселение Рыболовское | 50:23:0050384:1002 | 875 | 174 800 |
| 4 | Земельный участок, категория земель: земли сельскохозяйственного назначения, разрешенное использование: для дачного строительства с правом возведения жилого дома с правом регистрации проживания в нем | Московская область, Раменский район, сельское поселение Рыболовское | 50:23:0050384:1003 | 875 | 174 800 |

2 В соответствии с подпунктом 6 пункта 2 статьи 146 главы 21 «Налог на добавленную стоимость» Налогового кодекса Российской Федерации операции по реализации земельных участков (долей в них) не облагаются налогом на добавленную стоимость.

| № п/п | Объект права | Адрес объекта | Кадастровый номер | Площадь участка, м² | Стоимость земельного участка (округленно), руб |
|---|---|---|---|---|---|
| 5 | Земельный участок, категория земель: земли сельскохозяйственного назначения, разрешенное использование: для дачного строительства с правом возведения жилого дома с правом регистрации проживания в нем | Московская область, Раменский район, сельское поселение Рыболовское | 50:23:0050384:1004 | 1156 | 230 900 |
| 6 | Земельный участок, категория земель: земли сельскохозяйственного назначения, разрешенное использование: для дачного строительства с правом возведения жилого дома с правом регистрации проживания в нем | Московская область, Раменский район, сельское поселение Рыболовское | 50:23:0050384:1005 | 1000 | 199 700 |
| 7 | Земельный участок, категория земель: земли сельскохозяйственного назначения, разрешенное использование: для дачного строительства с правом возведения жилого дома с правом регистрации проживания в нем | Московская область, Раменский район, сельское поселение Рыболовское | 50:23:0050384:1006 | 1001 | 199 900 |
| 8 | Земельный участок, категория земель: земли сельскохозяйственного назначения, разрешенное использование: для дачного строительства с правом возведения жилого дома с правом регистрации проживания в нем | Московская область, Раменский район, сельское поселение Рыболовское | 50:23:0050384:1007 | 1009 | 201 500 |
| 9 | Земельный участок, категория земель: земли сельскохозяйственного назначения, разрешенное использование: для дачного строительства с правом возведения жилого дома с правом регистрации проживания в нем | Московская область, Раменский район, сельское поселение Рыболовское | 50:23:0050384:1008 | 1215 | 242 700 |
| 10 | Земельный участок, категория земель: земли сельскохозяйственного назначения, разрешенное использование: для дачного строительства с правом возведения жилого дома с правом регистрации проживания в нем | Московская область, Раменский район, сельское поселение Рыболовское | 50:23:0050384:1009 | 1383 | 276 200 |
| 11 | Земельный участок, категория земель: земли сельскохозяйственного назначения, разрешенное использование: для дачного строительства с правом возведения жилого дома с правом регистрации проживания в нем | Московская область, Раменский район, сельское поселение Рыболовское | 50:23:0050384:1010 | 1000 | 199 700 |
| 12 | Земельный участок, категория земель: земли сельскохозяйственного назначения, разрешенное использование: для дачного строительства с правом возведения жилого дома с правом регистрации проживания в нем | Московская область, Раменский район, сельское поселение Рыболовское | 50:23:0050384:1011 | 1000 | 199 700 |
| 13 | Земельный участок, категория земель: земли сельскохозяйственного назначения, разрешенное использование: для дачного строительства с правом возведения жилого дома с правом регистрации проживания в нем | Московская область, Раменский район, сельское поселение Рыболовское | 50:23:0050384:1012 | 1001 | 199 900 |
| 14 | Земельный участок, категория земель: земли сельскохозяйственного назначения, разрешенное использование: для дачного строительства с правом возведения жилого дома с правом регистрации проживания в нем | Московская область, Раменский район, сельское поселение Рыболовское | 50:23:0050384:1013 | 1003 | 200 300 |
| 15 | Земельный участок, категория земель: земли сельскохозяйственного назначения, разрешенное использование: для дачного строительства с правом возведения жилого дома с правом регистрации проживания в нем | Московская область, Раменский район, сельское поселение Рыболовское | 50:23:0050384:1014 | 1899 | 360 300 |
| 16 | Земельный участок, категория земель: земли сельскохозяйственного назначения, разрешенное использование: для дачного строительства с правом возведения жилого дома с правом регистрации проживания в нем | Московская область, Раменский район, сельское поселение Рыболовское | 50:23:0050384:1017 | 1000 | 199 700 |
| 17 | Земельный участок, категория земель: земли сельскохозяйственного назначения, разрешенное использование: для дачного строительства с правом возведения жилого дома с правом регистрации проживания в нем | Московская область, Раменский район, сельское поселение Рыболовское | 50:23:0050384:1018 | 1000 | 199 700 |
| 18 | Земельный участок, категория земель: земли сельскохозяйственного назначения, разрешенное использование: для дачного строительства с правом возведения жилого дома с правом регистрации проживания в нем | Московская область, Раменский район, сельское поселение Рыболовское | 50:23:0050384:1019 | 1000 | 199 700 |
| 19 | Земельный участок, категория земель: земли сельскохозяйственного назначения, разрешенное использование: для дачного строительства с правом возведения жилого дома с правом регистрации проживания в нем | Московская область, Раменский район, сельское поселение Рыболовское | 50:23:0050384:1020 | 1000 | 199 700 |
| 20 | Земельный участок, категория земель: земли сельскохозяйственного назначения, разрешенное использование: для дачного строительства с правом возведения жилого дома с правом регистрации проживания в нем | Московская область, Раменский район, сельское поселение Рыболовское | 50:23:0050384:1023 | 884 | 229 500 |
| 21 | Земельный участок, категория земель: земли сельскохозяйственного назначения, разрешенное использование: для дачного строительства с правом возведения жилого дома с правом регистрации проживания в нем | Московская область, Раменский район, сельское поселение Рыболовское | 50:23:0050384:1024 | 915 | 237 600 |
| 22 | Земельный участок, категория земель: земли сельскохозяйственного назначения, разрешенное использование: для дачного строительства с правом возведения жилого дома с правом регистрации проживания в нем | Московская область, Раменский район, сельское поселение Рыболовское | 50:23:0050384:1026 | 936 | 243 000 |
| 23 | Земельный участок, категория земель: земли сельскохозяйственного назначения, разрешенное использование: для дачного строительства с правом возведения жилого дома с правом регистрации проживания в нем | Московская область, Раменский район, сельское поселение Рыболовское | 50:23:0050384:1027 | 952 | 247 200 |
| 24 | Земельный участок, категория земель: земли сельскохозяйственного назначения, разрешенное использование: для дачного строительства с правом возведения жилого дома с правом регистрации проживания в нем | Московская область, Раменский район, сельское поселение Рыболовское | 50:23:0050384:1029 | 983 | 255 200 |

| № п/п | Объект права | Адрес объекта | Кадастровый номер | Площадь участка, м² | Стоимость земельного участка (округленно), руб |
|---|---|---|---|---|---|
| 25 | Земельный участок, категория земель: земли сельскохозяйственного назначения, разрешенное использование: для дачного строительства с правом возведения жилого дома с правом регистрации проживания в нем | Московская область, Раменский район, сельское поселение Рыболовское | 50:23:0050384:1037 | 1049 | 272 400 |
| 26 | Земельный участок, категория земель: земли сельскохозяйственного назначения, разрешенное использование: для дачного строительства с правом возведения жилого дома с правом регистрации проживания в нем | Московская область, Раменский район, сельское поселение Рыболовское | 50:23:0050384:1039 | 1057 | 274 500 |
| 27 | Земельный участок, категория земель: земли сельскохозяйственного назначения, разрешенное использование: для дачного строительства с правом возведения жилого дома с правом регистрации проживания в нем | Московская область, Раменский район, сельское поселение Рыболовское | 50:23:0050384:1040 | 1073 | 186 500 |
| 28 | Земельный участок, категория земель: земли сельскохозяйственного назначения, разрешенное использование: для дачного строительства с правом возведения жилого дома с правом регистрации проживания в нем | Московская область, Раменский район, сельское поселение Рыболовское | 50:23:0050384:1047 | 1428 | 370 800 |
| 29 | Земельный участок, категория земель: земли сельскохозяйственного назначения, разрешенное использование: для дачного строительства с правом возведения жилого дома с правом регистрации проживания в нем | Московская область, Раменский район, сельское поселение Рыболовское | 50:23:0050384:1050 | 1000 | 199 700 |
| 30 | Земельный участок, категория земель: земли сельскохозяйственного назначения, разрешенное использование: для дачного строительства с правом возведения жилого дома с правом регистрации проживания в нем | Московская область, Раменский район, сельское поселение Рыболовское | 50:23:0050384:1052 | 1000 | 199 700 |
| 31 | Земельный участок, категория земель: земли сельскохозяйственного назначения, разрешенное использование: для дачного строительства с правом возведения жилого дома с правом регистрации проживания в нем | Московская область, Раменский район, сельское поселение Рыболовское | 50:23:0050384:1053 | 999 | 199 500 |
| 32 | Земельный участок, категория земель: земли сельскохозяйственного назначения, разрешенное использование: для дачного строительства с правом возведения жилого дома с правом регистрации проживания в нем | Московская область, Раменский район, сельское поселение Рыболовское | 50:23:0050384:1054 | 1000 | 199 700 |
| 33 | Земельный участок, категория земель: земли сельскохозяйственного назначения, разрешенное использование: для дачного строительства с правом возведения жилого дома с правом регистрации проживания в нем | Московская область, Раменский район, сельское поселение Рыболовское | 50:23:0050384:1055 | 891 | 231 400 |
| 34 | Земельный участок, категория земель: земли сельскохозяйственного назначения, разрешенное использование: для дачного строительства с правом возведения жилого дома с правом регистрации проживания в нем | Московская область, Раменский район, сельское поселение Рыболовское | 50:23:0050384:1056 | 1000 | 199 700 |
| 35 | Земельный участок, категория земель: земли сельскохозяйственного назначения, разрешенное использование: для дачного строительства с правом возведения жилого дома с правом регистрации проживания в нем | Московская область, Раменский район, сельское поселение Рыболовское | 50:23:0050384:1057 | 1021 | 265 100 |
| 36 | Земельный участок, категория земель: земли сельскохозяйственного назначения, разрешенное использование: для дачного строительства с правом возведения жилого дома с правом регистрации проживания в нем | Московская область, Раменский район, сельское поселение Рыболовское | 50:23:0050384:1058 | 875 | 174 800 |
| 37 | Земельный участок, категория земель: земли сельскохозяйственного назначения, разрешенное использование: для дачного строительства с правом возведения жилого дома с правом регистрации проживания в нем | Московская область, Раменский район, сельское поселение Рыболовское | 50:23:0050384:1059 | 875 | 174 800 |
| 38 | Земельный участок, категория земель: земли сельскохозяйственного назначения, разрешенное использование: для дачного строительства с правом возведения жилого дома с правом регистрации проживания в нем | Московская область, Раменский район, сельское поселение Рыболовское | 50:23:0050384:1060 | 1000 | 199 700 |
| 39 | Земельный участок, категория земель: земли сельскохозяйственного назначения, разрешенное использование: для дачного строительства с правом возведения жилого дома с правом регистрации проживания в нем | Московская область, Раменский район, сельское поселение Рыболовское | 50:23:0050384:1061 | 1000 | 199 700 |
| 40 | Земельный участок, категория земель: земли сельскохозяйственного назначения, разрешенное использование: для дачного строительства с правом возведения жилого дома с правом регистрации проживания в нем | Московская область, Раменский район, сельское поселение Рыболовское | 50:23:0050384:1063 | 875 | 174 800 |
| 41 | Земельный участок, категория земель: земли сельскохозяйственного назначения, разрешенное использование: для дачного строительства с правом возведения жилого дома с правом регистрации проживания в нем | Московская область, Раменский район, сельское поселение Рыболовское | 50:23:0050384:1064 | 875 | 174 800 |
| 42 | Земельный участок, категория земель: земли сельскохозяйственного назначения, разрешенное использование: для дачного строительства с правом возведения жилого дома с правом регистрации проживания в нем | Московская область, Раменский район, сельское поселение Рыболовское | 50:23:0050384:1065 | 875 | 174 800 |
| 43 | Земельный участок, категория земель: земли сельскохозяйственного назначения, разрешенное использование: для дачного строительства с правом возведения жилого дома с правом регистрации проживания в нем | Московская область, Раменский район, сельское поселение Рыболовское | 50:23:0050384:1066 | 875 | 174 800 |
| 44 | Земельный участок, категория земель: земли сельскохозяйственного назначения, разрешенное использование: для дачного строительства с правом возведения жилого дома с правом регистрации проживания в нем | Московская область, Раменский район, сельское поселение Рыболовское | 50:23:0050384:1067 | 875 | 174 800 |

| № п/п | Объект права | Адрес объекта | Кадастровый номер | Площадь участка, м² | Стоимость земельного участка (округленно), руб |
|---|---|---|---|---|---|
| 45 | Земельный участок, категория земель: земли сельскохозяйственного назначения, разрешенное использование: для дачного строительства с правом возведения жилого дома с правом регистрации проживания в нем | Московская область, Раменский район, сельское поселение Рыболовское | 50:23:0050384:1068 | 875 | 174 800 |
| 46 | Земельный участок, категория земель: земли сельскохозяйственного назначения, разрешенное использование: для дачного строительства с правом возведения жилого дома с правом регистрации проживания в нем | Московская область, Раменский район, сельское поселение Рыболовское | 50:23:0050384:1069 | 1000 | 199 700 |
| 47 | Земельный участок, категория земель: земли сельскохозяйственного назначения, разрешенное использование: для дачного строительства с правом возведения жилого дома с правом регистрации проживания в нем | Московская область, Раменский район, сельское поселение Рыболовское | 50:23:0050384:1070 | 1000 | 199 700 |
| 48 | Земельный участок, категория земель: земли сельскохозяйственного назначения, разрешенное использование: для дачного строительства с правом возведения жилого дома с правом регистрации проживания в нем | Московская область, Раменский район, сельское поселение Рыболовское | 50:23:0050384:1071 | 1000 | 199 700 |
| 49 | Земельный участок, категория земель: земли сельскохозяйственного назначения, разрешенное использование: для дачного строительства с правом возведения жилого дома с правом регистрации проживания в нем | Московская область, Раменский район, сельское поселение Рыболовское | 50:23:0050384:1072 | 1000 | 199 700 |
| 50 | Земельный участок, категория земель: земли сельскохозяйственного назначения, разрешенное использование: для дачного строительства с правом возведения жилого дома с правом регистрации проживания в нем | Московская область, Раменский район, сельское поселение Рыболовское | 50:23:0050384:1073 | 1000 | 199 700 |
| 51 | Земельный участок, категория земель: земли сельскохозяйственного назначения, разрешенное использование: для дачного строительства с правом возведения жилого дома с правом регистрации проживания в нем | Московская область, Раменский район, сельское поселение Рыболовское | 50:23:0050384:1074 | 948 | 189 400 |
| 52 | Земельный участок, категория земель: земли сельскохозяйственного назначения, разрешенное использование: для дачного строительства с правом возведения жилого дома с правом регистрации проживания в нем | Московская область, Раменский район, сельское поселение Рыболовское | 50:23:0050384:1075 | 1000 | 199 700 |
| 53 | Земельный участок, категория земель: земли сельскохозяйственного назначения, разрешенное использование: для дачного строительства с правом возведения жилого дома с правом регистрации проживания в нем | Московская область, Раменский район, сельское поселение Рыболовское | 50:23:0050384:1076 | 1000 | 199 700 |
| 54 | Земельный участок, категория земель: земли сельскохозяйственного назначения, разрешенное использование: для дачного строительства с правом возведения жилого дома с правом регистрации проживания в нем | Московская область, Раменский район, сельское поселение Рыболовское | 50:23:0050384:1077 | 1000 | 199 700 |
| 55 | Земельный участок, категория земель: земли сельскохозяйственного назначения, разрешенное использование: для дачного строительства с правом возведения жилого дома с правом регистрации проживания в нем | Московская область, Раменский район, сельское поселение Рыболовское | 50:23:0050384:1078 | 1438 | 287 200 |
| 56 | Земельный участок, категория земель: земли сельскохозяйственного назначения, разрешенное использование: для дачного строительства с правом возведения жилого дома с правом регистрации проживания в нем | Московская область, Раменский район, сельское поселение Рыболовское | 50:23:0050384:1079 | 875 | 174 800 |
| 57 | Земельный участок, категория земель: земли сельскохозяйственного назначения, разрешенное использование: для дачного строительства с правом возведения жилого дома с правом регистрации проживания в нем | Московская область, Раменский район, сельское поселение Рыболовское | 50:23:0050384:1080 | 875 | 174 800 |
| 58 | Земельный участок, категория земель: земли сельскохозяйственного назначения, разрешенное использование: для дачного строительства с правом возведения жилого дома с правом регистрации проживания в нем | Московская область, Раменский район, сельское поселение Рыболовское | 50:23:0050384:1081 | 875 | 174 800 |
| 59 | Земельный участок, категория земель: земли сельскохозяйственного назначения, разрешенное использование: для дачного строительства с правом возведения жилого дома с правом регистрации проживания в нем | Московская область, Раменский район, сельское поселение Рыболовское | 50:23:0050384:1083 | 875 | 174 800 |
| 60 | Земельный участок, категория земель: земли сельскохозяйственного назначения, разрешенное использование: для дачного строительства с правом возведения жилого дома с правом регистрации проживания в нем | Московская область, Раменский район, сельское поселение Рыболовское | 50:23:0050384:1084 | 875 | 174 800 |
| 61 | Земельный участок, категория земель: земли сельскохозяйственного назначения, разрешенное использование: для дачного строительства с правом возведения жилого дома с правом регистрации проживания в нем | Московская область, Раменский район, сельское поселение Рыболовское | 50:23:0050384:1085 | 965 | 192 700 |
| 62 | Земельный участок, категория земель: земли сельскохозяйственного назначения, разрешенное использование: для дачного строительства с правом возведения жилого дома с правом регистрации проживания в нем | Московская область, Раменский район, сельское поселение Рыболовское | 50:23:0050384:1086 | 1115 | 222 700 |
| 63 | Земельный участок, категория земель: земли сельскохозяйственного назначения, разрешенное использование: для дачного строительства с правом возведения жилого дома с правом регистрации проживания в нем | Московская область, Раменский район, сельское поселение Рыболовское | 50:23:0050384:1087 | 1218 | 243 300 |
| 64 | Земельный участок, категория земель: земли сельскохозяйственного назначения, разрешенное использование: для дачного строительства с правом возведения жилого дома с правом регистрации проживания в нем | Московская область, Раменский район, сельское поселение Рыболовское | 50:23:0050384:1088 | 1000 | 199 700 |

| № п/п | Объект права | Адрес объекта | Кадастровый номер | Площадь участка, м² | Стоимость земельного участка (округленно), руб |
|---|---|---|---|---|---|
| 65 | Земельный участок, категория земель: земли сельскохозяйственного назначения, разрешенное использование: для дачного строительства с правом возведения жилого дома с правом регистрации проживания в нем | Московская область, Раменский район, сельское поселение Рыболовское | 50:23:0050384:1089 | 1000 | 199 700 |
| 66 | Земельный участок, категория земель: земли сельскохозяйственного назначения, разрешенное использование: для дачного строительства с правом возведения жилого дома с правом регистрации проживания в нем | Московская область, Раменский район, сельское поселение Рыболовское | 50:23:0050384:1090 | 1000 | 199 700 |
| 67 | Земельный участок, категория земель: земли сельскохозяйственного назначения, разрешенное использование: для дачного строительства с правом возведения жилого дома с правом регистрации проживания в нем | Московская область, Раменский район, сельское поселение Рыболовское | 50:23:0050384:1091 | 1000 | 199 700 |
| 68 | Земельный участок, категория земель: земли сельскохозяйственного назначения, разрешенное использование: для дачного строительства с правом возведения жилого дома с правом регистрации проживания в нем | Московская область, Раменский район, сельское поселение Рыболовское | 50:23:0050384:1092 | 1001 | 199 900 |
| 69 | Земельный участок, категория земель: земли сельскохозяйственного назначения, разрешенное использование: для дачного строительства с правом возведения жилого дома с правом регистрации проживания в нем | Московская область, Раменский район, сельское поселение Рыболовское | 50:23:0050384:1093 | 1050 | 209 700 |
| 70 | Земельный участок, категория земель: земли сельскохозяйственного назначения, разрешенное использование: для дачного строительства с правом возведения жилого дома с правом регистрации проживания в нем | Московская область, Раменский район, сельское поселение Рыболовское | 50:23:0050384:1094 | 652 | 130 200 |
| 71 | Земельный участок, категория земель: земли сельскохозяйственного назначения, разрешенное использование: для дачного строительства с правом возведения жилого дома с правом регистрации проживания в нем | Московская область, Раменский район, сельское поселение Рыболовское | 50:23:0050384:1097 | 1000 | 199 700 |
| 72 | Земельный участок, категория земель: земли сельскохозяйственного назначения, разрешенное использование: для дачного строительства с правом возведения жилого дома с правом регистрации проживания в нем | Московская область, Раменский район, сельское поселение Рыболовское | 50:23:0050384:1098 | 1105 | 220 700 |
| 73 | Земельный участок, категория земель: земли сельскохозяйственного назначения, разрешенное использование: для дачного строительства с правом возведения жилого дома с правом регистрации проживания в нем | Московская область, Раменский район, сельское поселение Рыболовское | 50:23:0050384:1099 | 1256 | 250 900 |
| 74 | Земельный участок, категория земель: земли сельскохозяйственного назначения, разрешенное использование: для дачного строительства с правом возведения жилого дома с правом регистрации проживания в нем | Московская область, Раменский район, сельское поселение Рыболовское | 50:23:0050384:1101 | 782 | 135 900 |
| 75 | Земельный участок, категория земель: земли сельскохозяйственного назначения, разрешенное использование: для дачного строительства с правом возведения жилого дома с правом регистрации проживания в нем | Московская область, Раменский район, сельское поселение Рыболовское | 50:23:0050384:1102 | 836 | 217 100 |
| 76 | Земельный участок, категория земель: земли сельскохозяйственного назначения, разрешенное использование: для дачного строительства с правом возведения жилого дома с правом регистрации проживания в нем | Московская область, Раменский район, сельское поселение Рыболовское | 50:23:0050384:1106 | 958 | 248 800 |
| 77 | Земельный участок, категория земель: земли сельскохозяйственного назначения, разрешенное использование: для дачного строительства с правом возведения жилого дома с правом регистрации проживания в нем | Московская область, Раменский район, сельское поселение Рыболовское | 50:23:0050384:1111 | 1078 | 279 900 |
| 78 | Земельный участок, категория земель: земли сельскохозяйственного назначения, разрешенное использование: для дачного строительства с правом возведения жилого дома с правом регистрации проживания в нем | Московская область, Раменский район, сельское поселение Рыболовское | 50:23:0050384:1112 | 1084 | 281 500 |
| 79 | Земельный участок, категория земель: земли сельскохозяйственного назначения, разрешенное использование: для дачного строительства с правом возведения жилого дома с правом регистрации проживания в нем | Московская область, Раменский район, сельское поселение Рыболовское | 50:23:0050384:1113 | 1120 | 290 800 |
| 80 | Земельный участок, категория земель: земли сельскохозяйственного назначения, разрешенное использование: для дачного строительства с правом возведения жилого дома с правом регистрации проживания в нем | Московская область, Раменский район, сельское поселение Рыболовское | 50:23:0050384:1116 | 1218 | 211 700 |
| 81 | Земельный участок, категория земель: земли сельскохозяйственного назначения, разрешенное использование: для дачного строительства с правом возведения жилого дома с правом регистрации проживания в нем | Московская область, Раменский район, сельское поселение Рыболовское | 50:23:0050384:1123 | 831 | 215 800 |
| 82 | Земельный участок, категория земель: земли сельскохозяйственного назначения, разрешенное использование: для дачного строительства с правом возведения жилого дома с правом регистрации проживания в нем | Московская область, Раменский район, сельское поселение Рыболовское | 50:23:0050384:1124 | 1001 | 199 900 |
| 83 | Земельный участок, категория земель: земли сельскохозяйственного назначения, разрешенное использование: для дачного строительства с правом возведения жилого дома с правом регистрации проживания в нем | Московская область, Раменский район, сельское поселение Рыболовское | 50:23:0050384:1125 | 739 | 191 900 |
| 84 | Земельный участок, категория земель: земли сельскохозяйственного назначения, разрешенное использование: для дачного строительства с правом возведения жилого дома с правом регистрации проживания в нем | Московская область, Раменский район, сельское поселение Рыболовское | 50:23:0050384:1126 | 1000 | 199 700 |

| № п/п | Объект права | Адрес объекта | Кадастровый номер | Площадь участка, м² | Стоимость земельного участка (округленно), руб |
|---|---|---|---|---|---|
| 85 | Земельный участок, категория земель: земли сельскохозяйственного назначения, разрешенное использование: для дачного строительства с правом возведения жилого дома с правом регистрации проживания в нем | Московская область, Раменский район, сельское поселение Рыболовское | 50:23:0050384:1127 | 1000 | 199 700 |
| 86 | Земельный участок, категория земель: земли сельскохозяйственного назначения, разрешенное использование: для дачного строительства с правом возведения жилого дома с правом регистрации проживания в нем | Московская область, Раменский район, сельское поселение Рыболовское | 50:23:0050384:1128 | 1000 | 199 700 |
| 87 | Земельный участок, категория земель: земли сельскохозяйственного назначения, разрешенное использование: для дачного строительства с правом возведения жилого дома с правом регистрации проживания в нем | Московская область, Раменский район, сельское поселение Рыболовское | 50:23:0050384:1129 | 874 | 174 600 |
| 88 | Земельный участок, категория земель: земли сельскохозяйственного назначения, разрешенное использование: для дачного строительства с правом возведения жилого дома с правом регистрации проживания в нем | Московская область, Раменский район, сельское поселение Рыболовское | 50:23:0050384:1130 | 875 | 174 800 |
| 89 | Земельный участок, категория земель: земли сельскохозяйственного назначения, разрешенное использование: для дачного строительства с правом возведения жилого дома с правом регистрации проживания в нем | Московская область, Раменский район, сельское поселение Рыболовское | 50:23:0050384:1131 | 875 | 174 800 |
| 90 | Земельный участок, категория земель: земли сельскохозяйственного назначения, разрешенное использование: для дачного строительства с правом возведения жилого дома с правом регистрации проживания в нем | Московская область, Раменский район, сельское поселение Рыболовское | 50:23:0050384:1132 | 938 | 187 400 |
| 91 | Земельный участок, категория земель: земли сельскохозяйственного назначения, разрешенное использование: для дачного строительства с правом возведения жилого дома с правом регистрации проживания в нем | Московская область, Раменский район, сельское поселение Рыболовское | 50:23:0050384:1133 | 1000 | 199 700 |
| 92 | Земельный участок, категория земель: земли сельскохозяйственного назначения, разрешенное использование: для дачного строительства с правом возведения жилого дома с правом регистрации проживания в нем | Московская область, Раменский район, сельское поселение Рыболовское | 50:23:0050384:1134 | 1008 | 201 300 |
| 93 | Земельный участок, категория земель: земли сельскохозяйственного назначения, разрешенное использование: для дачного строительства с правом возведения жилого дома с правом регистрации проживания в нем | Московская область, Раменский район, сельское поселение Рыболовское | 50:23:0050384:1135 | 1000 | 199 700 |
| 94 | Земельный участок, категория земель: земли сельскохозяйственного назначения, разрешенное использование: для дачного строительства с правом возведения жилого дома с правом регистрации проживания в нем | Московская область, Раменский район, сельское поселение Рыболовское | 50:23:0050384:1136 | 1000 | 199 700 |
| 95 | Земельный участок, категория земель: земли сельскохозяйственного назначения, разрешенное использование: для дачного строительства с правом возведения жилого дома с правом регистрации проживания в нем | Московская область, Раменский район, сельское поселение Рыболовское | 50:23:0050384:1137 | 1000 | 199 700 |
| 96 | Земельный участок, категория земель: земли сельскохозяйственного назначения, разрешенное использование: для дачного строительства с правом возведения жилого дома с правом регистрации проживания в нем | Московская область, Раменский район, сельское поселение Рыболовское | 50:23:0050384:1138 | 1000 | 199 700 |
| 97 | Земельный участок, категория земель: земли сельскохозяйственного назначения, разрешенное использование: для дачного строительства с правом возведения жилого дома с правом регистрации проживания в нем | Московская область, Раменский район, сельское поселение Рыболовское | 50:23:0050384:1139 | 875 | 174 800 |
| 98 | Земельный участок, категория земель: земли сельскохозяйственного назначения, разрешенное использование: для дачного строительства с правом возведения жилого дома с правом регистрации проживания в нем | Московская область, Раменский район, сельское поселение Рыболовское | 50:23:0050384:1140 | 875 | 174 800 |
| 99 | Земельный участок, категория земель: земли сельскохозяйственного назначения, разрешенное использование: для дачного строительства с правом возведения жилого дома с правом регистрации проживания в нем | Московская область, Раменский район, сельское поселение Рыболовское | 50:23:0050384:1141 | 875 | 174 800 |
| 100 | Земельный участок, категория земель: земли сельскохозяйственного назначения, разрешенное использование: для дачного строительства с правом возведения жилого дома с правом регистрации проживания в нем | Московская область, Раменский район, сельское поселение Рыболовское | 50:23:0050384:1142 | 1000 | 199 700 |
| 101 | Земельный участок, категория земель: земли сельскохозяйственного назначения, разрешенное использование: для дачного строительства с правом возведения жилого дома с правом регистрации проживания в нем | Московская область, Раменский район, сельское поселение Рыболовское | 50:23:0050384:1143 | 1000 | 199 700 |
| 102 | Земельный участок, категория земель: земли сельскохозяйственного назначения, разрешенное использование: для дачного строительства с правом возведения жилого дома с правом регистрации проживания в нем | Московская область, Раменский район, сельское поселение Рыболовское | 50:23:0050384:1144 | 1120 | 223 700 |
| 103 | Земельный участок, категория земель: земли сельскохозяйственного назначения, разрешенное использование: для дачного строительства с правом возведения жилого дома с правом регистрации проживания в нем | Московская область, Раменский район, сельское поселение Рыболовское | 50:23:0050384:1145 | 1244 | 323 000 |
| 104 | Земельный участок, категория земель: земли сельскохозяйственного назначения, разрешенное использование: для дачного строительства с правом возведения жилого дома с правом регистрации проживания в нем | Московская область, Раменский район, сельское поселение Рыболовское | 50:23:0050384:1147 | 1000 | 199 700 |

| № п/п | Объект права | Адрес объекта | Кадастровый номер | Площадь участка, м² | Стоимость земельного участка (округленно), руб |
|---|---|---|---|---|---|
| 105 | Земельный участок, категория земель: земли сельскохозяйственного назначения, разрешенное использование: для дачного строительства с правом возведения жилого дома с правом регистрации проживания в нем | Московская область, Раменский район, сельское поселение Рыболовское | 50:23:0050384:1148 | 1000 | 199 700 |
| 106 | Земельный участок, категория земель: земли сельскохозяйственного назначения, разрешенное использование: для дачного строительства с правом возведения жилого дома с правом регистрации проживания в нем | Московская область, Раменский район, сельское поселение Рыболовское | 50:23:0050384:1149 | 1511 | 286 700 |
| 107 | Земельный участок, категория земель: земли сельскохозяйственного назначения, разрешенное использование: для дачного строительства с правом возведения жилого дома с правом регистрации проживания в нем | Московская область, Раменский район, сельское поселение Рыболовское | 50:23:0050384:1150 | 875 | 174 800 |
| 108 | Земельный участок, категория земель: земли сельскохозяйственного назначения, разрешенное использование: для дачного строительства с правом возведения жилого дома с правом регистрации проживания в нем | Московская область, Раменский район, сельское поселение Рыболовское | 50:23:0050384:1151 | 875 | 174 800 |
| 109 | Земельный участок, категория земель: земли сельскохозяйственного назначения, разрешенное использование: для дачного строительства с правом возведения жилого дома с правом регистрации проживания в нем | Московская область, Раменский район, сельское поселение Рыболовское | 50:23:0050384:547 | 875 | 174 800 |
| 110 | Земельный участок, категория земель: земли сельскохозяйственного назначения, разрешенное использование: для дачного строительства с правом возведения жилого дома с правом регистрации проживания в нем | Московская область, Раменский район, сельское поселение Рыболовское | 50:23:0050384:548 | 875 | 174 800 |
| 111 | Земельный участок, категория земель: земли сельскохозяйственного назначения, разрешенное использование: для дачного строительства с правом возведения жилого дома с правом регистрации проживания в нем | Московская область, Раменский район, сельское поселение Рыболовское | 50:23:0050384:549 | 875 | 174 800 |
| 112 | Земельный участок, категория земель: земли сельскохозяйственного назначения, разрешенное использование: для дачного строительства с правом возведения жилого дома с правом регистрации проживания в нем | Московская область, Раменский район, сельское поселение Рыболовское | 50:23:0050384:550 | 875 | 174 800 |
| 113 | Земельный участок, категория земель: земли сельскохозяйственного назначения, разрешенное использование: для дачного строительства с правом возведения жилого дома с правом регистрации проживания в нем | Московская область, Раменский район, сельское поселение Рыболовское | 50:23:0050384:551 | 1021 | 203 900 |
| 114 | Земельный участок, категория земель: земли сельскохозяйственного назначения, разрешенное использование: для дачного строительства с правом возведения жилого дома с правом регистрации проживания в нем | Московская область, Раменский район, сельское поселение Рыболовское | 50:23:0050384:552 | 965 | 192 700 |
| 115 | Земельный участок, категория земель: земли сельскохозяйственного назначения, разрешенное использование: для дачного строительства с правом возведения жилого дома с правом регистрации проживания в нем | Московская область, Раменский район, сельское поселение Рыболовское | 50:23:0050384:553 | 1000 | 199 700 |
| 116 | Земельный участок, категория земель: земли сельскохозяйственного назначения, разрешенное использование: для дачного строительства с правом возведения жилого дома с правом регистрации проживания в нем | Московская область, Раменский район, сельское поселение Рыболовское | 50:23:0050384:554 | 1000 | 199 700 |
| 117 | Земельный участок, категория земель: земли сельскохозяйственного назначения, разрешенное использование: для дачного строительства с правом возведения жилого дома с правом регистрации проживания в нем | Московская область, Раменский район, сельское поселение Рыболовское | 50:23:0050384:555 | 1000 | 199 700 |
| 118 | Земельный участок, категория земель: земли сельскохозяйственного назначения, разрешенное использование: для дачного строительства с правом возведения жилого дома с правом регистрации проживания в нем | Московская область, Раменский район, сельское поселение Рыболовское | 50:23:0050384:556 | 1000 | 199 700 |
| 119 | Земельный участок, категория земель: земли сельскохозяйственного назначения, разрешенное использование: для дачного строительства с правом возведения жилого дома с правом регистрации проживания в нем | Московская область, Раменский район, сельское поселение Рыболовское | 50:23:0050384:557 | 1001 | 199 900 |
| 120 | Земельный участок, категория земель: земли сельскохозяйственного назначения, разрешенное использование: для дачного строительства с правом возведения жилого дома с правом регистрации проживания в нем | Московская область, Раменский район, сельское поселение Рыболовское | 50:23:0050384:558 | 1116 | 222 900 |
| 121 | Земельный участок, категория земель: земли сельскохозяйственного назначения, разрешенное использование: для дачного строительства с правом возведения жилого дома с правом регистрации проживания в нем | Московская область, Раменский район, сельское поселение Рыболовское | 50:23:0050384:559 | 902 | 180 200 |
| 122 | Земельный участок, категория земель: земли сельскохозяйственного назначения, разрешенное использование: для дачного строительства с правом возведения жилого дома с правом регистрации проживания в нем | Московская область, Раменский район, сельское поселение Рыболовское | 50:23:0050384:563 | 963 | 192 400 |
| 123 | Земельный участок, категория земель: земли сельскохозяйственного назначения, разрешенное использование: для дачного строительства с правом возведения жилого дома с правом регистрации проживания в нем | Московская область, Раменский район, сельское поселение Рыболовское | 50:23:0050384:564 | 1000 | 199 700 |
| 124 | Земельный участок, категория земель: земли сельскохозяйственного назначения, разрешенное использование: для дачного строительства с правом возведения жилого дома с правом регистрации проживания в нем | Московская область, Раменский район, сельское поселение Рыболовское | 50:23:0050384:566 | 854 | 148 400 |

| № п/п | Объект права | Адрес объекта | Кадастровый номер | Площадь участка, м² | Стоимость земельного участка (округленно), руб |
|---|---|---|---|---|---|
| 125 | Земельный участок, категория земель: земли сельскохозяйственного назначения, разрешенное использование: для дачного строительства с правом возведения жилого дома с правом регистрации проживания в нем | Московская область, Раменский район, сельское поселение Рыболовское | 50:23:0050384:567 | 884 | 229 500 |
| 126 | Земельный участок, категория земель: земли сельскохозяйственного назначения, разрешенное использование: для дачного строительства с правом возведения жилого дома с правом регистрации проживания в нем | Московская область, Раменский район, сельское поселение Рыболовское | 50:23:0050384:570 | 945 | 245 400 |
| 127 | Земельный участок, категория земель: земли сельскохозяйственного назначения, разрешенное использование: для дачного строительства с правом возведения жилого дома с правом регистрации проживания в нем | Московская область, Раменский район, сельское поселение Рыболовское | 50:23:0050384:571 | 992 | 257 600 |
| 128 | Земельный участок, категория земель: земли сельскохозяйственного назначения, разрешенное использование: для дачного строительства с правом возведения жилого дома с правом регистрации проживания в нем | Московская область, Раменский район, сельское поселение Рыболовское | 50:23:0050384:577 | 1014 | 263 300 |
| 129 | Земельный участок, категория земель: земли сельскохозяйственного назначения, разрешенное использование: для дачного строительства с правом возведения жилого дома с правом регистрации проживания в нем | Московская область, Раменский район, сельское поселение Рыболовское | 50:23:0050384:578 | 1057 | 274 500 |
| 130 | Земельный участок, категория земель: земли сельскохозяйственного назначения, разрешенное использование: для дачного строительства с правом возведения жилого дома с правом регистрации проживания в нем | Московская область, Раменский район, сельское поселение Рыболовское | 50:23:0050384:579 | 1118 | 290 300 |
| 131 | Земельный участок, категория земель: земли сельскохозяйственного назначения, разрешенное использование: для дачного строительства с правом возведения жилого дома с правом регистрации проживания в нем | Московская область, Раменский район, сельское поселение Рыболовское | 50:23:0050384:581 | 1153 | 299 400 |
| 132 | Земельный участок, категория земель: земли сельскохозяйственного назначения, разрешенное использование: для дачного строительства с правом возведения жилого дома с правом регистрации проживания в нем | Московская область, Раменский район, сельское поселение Рыболовское | 50:23:0050384:584 | 1360 | 353 100 |
| 133 | Земельный участок, категория земель: земли сельскохозяйственного назначения, разрешенное использование: для дачного строительства с правом возведения жилого дома с правом регистрации проживания в нем | Московская область, Раменский район, сельское поселение Рыболовское | 50:23:0050384:585 | 1469 | 381 400 |
| 134 | Земельный участок, категория земель: земли сельскохозяйственного назначения, разрешенное использование: для дачного строительства с правом возведения жилого дома с правом регистрации проживания в нем | Московская область, Раменский район, сельское поселение Рыболовское | 50:23:0050384:586 | 3221 | 481 400 |
| 135 | Земельный участок, категория земель: земли сельскохозяйственного назначения, разрешенное использование: для дачного строительства с правом возведения жилого дома с правом регистрации проживания в нем | Московская область, Раменский район, сельское поселение Рыболовское | 50:23:0050384:587 | 813 | 162 400 |
| 136 | Земельный участок, категория земель: земли сельскохозяйственного назначения, разрешенное использование: для дачного строительства с правом возведения жилого дома с правом регистрации проживания в нем | Московская область, Раменский район, сельское поселение Рыболовское | 50:23:0050384:588 | 1000 | 199 700 |
| 137 | Земельный участок, категория земель: земли сельскохозяйственного назначения, разрешенное использование: для дачного строительства с правом возведения жилого дома с правом регистрации проживания в нем | Московская область, Раменский район, сельское поселение Рыболовское | 50:23:0050384:589 | 1000 | 199 700 |
| 138 | Земельный участок, категория земель: земли сельскохозяйственного назначения, разрешенное использование: для дачного строительства с правом возведения жилого дома с правом регистрации проживания в нем | Московская область, Раменский район, сельское поселение Рыболовское | 50:23:0050384:590 | 1002 | 200 100 |
| 139 | Земельный участок, категория земель: земли сельскохозяйственного назначения, разрешенное использование: для дачного строительства с правом возведения жилого дома с правом регистрации проживания в нем | Московская область, Раменский район, сельское поселение Рыболовское | 50:23:0050384:591 | 1002 | 200 100 |
| 140 | Земельный участок, категория земель: земли сельскохозяйственного назначения, разрешенное использование: для дачного строительства с правом возведения жилого дома с правом регистрации проживания в нем | Московская область, Раменский район, сельское поселение Рыболовское | 50:23:0050384:592 | 875 | 174 800 |
| 141 | Земельный участок, категория земель: земли сельскохозяйственного назначения, разрешенное использование: для дачного строительства с правом возведения жилого дома с правом регистрации проживания в нем | Московская область, Раменский район, сельское поселение Рыболовское | 50:23:0050384:593 | 875 | 174 800 |
| 142 | Земельный участок, категория земель: земли сельскохозяйственного назначения, разрешенное использование: для дачного строительства с правом возведения жилого дома с правом регистрации проживания в нем | Московская область, Раменский район, сельское поселение Рыболовское | 50:23:0050384:594 | 875 | 174 800 |
| 143 | Земельный участок, категория земель: земли сельскохозяйственного назначения, разрешенное использование: для дачного строительства с правом возведения жилого дома с правом регистрации проживания в нем | Московская область, Раменский район, сельское поселение Рыболовское | 50:23:0050384:596 | 1244 | 248 500 |
| 144 | Земельный участок, категория земель: земли сельскохозяйственного назначения, разрешенное использование: для дачного строительства с правом возведения жилого дома с правом регистрации проживания в нем | Московская область, Раменский район, сельское поселение Рыболовское | 50:23:0050384:597 | 952 | 190 200 |

| № п/п | Объект права | Адрес объекта | Кадастровый номер | Площадь участка, м² | Стоимость земельного участка (округленно), руб |
|---|---|---|---|---|---|
| 145 | Земельный участок, категория земель: земли сельскохозяйственного назначения, разрешенное использование: для дачного строительства с правом возведения жилого дома с правом регистрации проживания в нем | Московская область, Раменский район, сельское поселение Рыболовское | 50:23:0050384:598 | 1000 | 199 700 |
| 146 | Земельный участок, категория земель: земли сельскохозяйственного назначения, разрешенное использование: для дачного строительства с правом возведения жилого дома с правом регистрации проживания в нем | Московская область, Раменский район, сельское поселение Рыболовское | 50:23:0050384:599 | 1000 | 199 700 |
| 147 | Земельный участок, категория земель: земли сельскохозяйственного назначения, разрешенное использование: для дачного строительства с правом возведения жилого дома с правом регистрации проживания в нем | Московская область, Раменский район, сельское поселение Рыболовское | 50:23:0050384:601 | 697 | 139 200 |
| 148 | Земельный участок, категория земель: земли сельскохозяйственного назначения, разрешенное использование: для дачного строительства с правом возведения жилого дома с правом регистрации проживания в нем | Московская область, Раменский район, сельское поселение Рыболовское | 50:23:0050384:602 | 720 | 143 800 |
| 149 | Земельный участок, категория земель: земли сельскохозяйственного назначения, разрешенное использование: для дачного строительства с правом возведения жилого дома с правом регистрации проживания в нем | Московская область, Раменский район, сельское поселение Рыболовское | 50:23:0050384:603 | 812 | 162 200 |
| 150 | Земельный участок, категория земель: земли сельскохозяйственного назначения, разрешенное использование: для дачного строительства с правом возведения жилого дома с правом регистрации проживания в нем | Московская область, Раменский район, сельское поселение Рыболовское | 50:23:0050384:604 | 875 | 174 800 |
| 151 | Земельный участок, категория земель: земли сельскохозяйственного назначения, разрешенное использование: для дачного строительства с правом возведения жилого дома с правом регистрации проживания в нем | Московская область, Раменский район, сельское поселение Рыболовское | 50:23:0050384:606 | 1000 | 199 700 |
| 152 | Земельный участок, категория земель: земли сельскохозяйственного назначения, разрешенное использование: для дачного строительства с правом возведения жилого дома с правом регистрации проживания в нем | Московская область, Раменский район, сельское поселение Рыболовское | 50:23:0050384:607 | 1000 | 199 700 |
| 153 | Земельный участок, категория земель: земли сельскохозяйственного назначения, разрешенное использование: для дачного строительства с правом возведения жилого дома с правом регистрации проживания в нем | Московская область, Раменский район, сельское поселение Рыболовское | 50:23:0050384:609 | 1000 | 199 700 |
| 154 | Земельный участок, категория земель: земли сельскохозяйственного назначения, разрешенное использование: для дачного строительства с правом возведения жилого дома с правом регистрации проживания в нем | Московская область, Раменский район, сельское поселение Рыболовское | 50:23:0050384:610 | 1000 | 199 700 |
| 155 | Земельный участок, категория земель: земли сельскохозяйственного назначения, разрешенное использование: для дачного строительства с правом возведения жилого дома с правом регистрации проживания в нем | Московская область, Раменский район, сельское поселение Рыболовское | 50:23:0050384:611 | 854 | 170 600 |
| 156 | Земельный участок, категория земель: земли сельскохозяйственного назначения, разрешенное использование: для дачного строительства с правом возведения жилого дома с правом регистрации проживания в нем | Московская область, Раменский район, сельское поселение Рыболовское | 50:23:0050384:612 | 875 | 174 800 |
| 157 | Земельный участок, категория земель: земли сельскохозяйственного назначения, разрешенное использование: для дачного строительства с правом возведения жилого дома с правом регистрации проживания в нем | Московская область, Раменский район, сельское поселение Рыболовское | 50:23:0050384:613 | 875 | 174 800 |
| 158 | Земельный участок, категория земель: земли сельскохозяйственного назначения, разрешенное использование: для дачного строительства с правом возведения жилого дома с правом регистрации проживания в нем | Московская область, Раменский район, сельское поселение Рыболовское | 50:23:0050384:614 | 875 | 174 800 |
| 159 | Земельный участок, категория земель: земли сельскохозяйственного назначения, разрешенное использование: для дачного строительства с правом возведения жилого дома с правом регистрации проживания в нем | Московская область, Раменский район, сельское поселение Рыболовское | 50:23:0050384:615 | 875 | 174 800 |
| 160 | Земельный участок, категория земель: земли сельскохозяйственного назначения, разрешенное использование: для дачного строительства с правом возведения жилого дома с правом регистрации проживания в нем | Московская область, Раменский район, сельское поселение Рыболовское | 50:23:0050384:616 | 903 | 180 400 |
| 161 | Земельный участок, категория земель: земли сельскохозяйственного назначения, разрешенное использование: для дачного строительства с правом возведения жилого дома с правом регистрации проживания в нем | Московская область, Раменский район, сельское поселение Рыболовское | 50:23:0050384:617 | 981 | 195 900 |
| 162 | Земельный участок, категория земель: земли сельскохозяйственного назначения, разрешенное использование: для дачного строительства с правом возведения жилого дома с правом регистрации проживания в нем | Московская область, Раменский район, сельское поселение Рыболовское | 50:23:0050384:618 | 1000 | 199 700 |
| 163 | Земельный участок, категория земель: земли сельскохозяйственного назначения, разрешенное использование: для дачного строительства с правом возведения жилого дома с правом регистрации проживания в нем | Московская область, Раменский район, сельское поселение Рыболовское | 50:23:0050384:619 | 1000 | 199 700 |
| 164 | Земельный участок, категория земель: земли сельскохозяйственного назначения, разрешенное использование: для дачного строительства с правом возведения жилого дома с правом регистрации проживания в нем | Московская область, Раменский район, сельское поселение Рыболовское | 50:23:0050384:620 | 1001 | 199 900 |

| № п/п | Объект права | Адрес объекта | Кадастровый номер | Площадь участка, м² | Стоимость земельного участка (округленно), руб |
|---|---|---|---|---|---|
| 165 | Земельный участок, категория земель: земли сельскохозяйственного назначения, разрешенное использование: для дачного строительства с правом возведения жилого дома с правом регистрации проживания в нем | Московская область, Раменский район, сельское поселение Рыболовское | 50:23:0050384:621 | 1052 | 210 100 |
| 166 | Земельный участок, категория земель: земли сельскохозяйственного назначения, разрешенное использование: для дачного строительства с правом возведения жилого дома с правом регистрации проживания в нем | Московская область, Раменский район, сельское поселение Рыболовское | 50:23:0050384:622 | 1244 | 248 500 |
| 167 | Земельный участок, категория земель: земли сельскохозяйственного назначения, разрешенное использование: для дачного строительства с правом возведения жилого дома с правом регистрации проживания в нем | Московская область, Раменский район, сельское поселение Рыболовское | 50:23:0050384:623 | 1001 | 199 900 |
| 168 | Земельный участок, категория земель: земли сельскохозяйственного назначения, разрешенное использование: для дачного строительства с правом возведения жилого дома с правом регистрации проживания в нем | Московская область, Раменский район, сельское поселение Рыболовское | 50:23:0050384:624 | 1001 | 199 900 |
| 169 | Земельный участок, категория земель: земли сельскохозяйственного назначения, разрешенное использование: для дачного строительства с правом возведения жилого дома с правом регистрации проживания в нем | Московская область, Раменский район, сельское поселение Рыболовское | 50:23:0050384:625 | 1249 | 249 500 |
| 170 | Земельный участок, категория земель: земли сельскохозяйственного назначения, разрешенное использование: для дачного строительства с правом возведения жилого дома с правом регистрации проживания в нем | Московская область, Раменский район, сельское поселение Рыболовское | 50:23:0050384:634 | 864 | 224 300 |
| 171 | Земельный участок, категория земель: земли сельскохозяйственного назначения, разрешенное использование: для дачного строительства с правом возведения жилого дома с правом регистрации проживания в нем | Московская область, Раменский район, сельское поселение Рыболовское | 50:23:0050384:636 | 900 | 233 700 |
| 172 | Земельный участок, категория земель: земли сельскохозяйственного назначения, разрешенное использование: для дачного строительства с правом возведения жилого дома с правом регистрации проживания в нем | Московская область, Раменский район, сельское поселение Рыболовское | 50:23:0050384:638 | 918 | 238 400 |
| 173 | Земельный участок, категория земель: земли сельскохозяйственного назначения, разрешенное использование: для дачного строительства с правом возведения жилого дома с правом регистрации проживания в нем | Московская область, Раменский район, сельское поселение Рыболовское | 50:23:0050384:643 | 1000 | 259 700 |
| 174 | Земельный участок, категория земель: земли сельскохозяйственного назначения, разрешенное использование: для дачного строительства с правом возведения жилого дома с правом регистрации проживания в нем | Московская область, Раменский район, сельское поселение Рыболовское | 50:23:0050384:645 | 1032 | 268 000 |
| 175 | Земельный участок, категория земель: земли сельскохозяйственного назначения, разрешенное использование: для дачного строительства с правом возведения жилого дома с правом регистрации проживания в нем | Московская область, Раменский район, сельское поселение Рыболовское | 50:23:0050384:646 | 1035 | 268 700 |
| 176 | Земельный участок, категория земель: земли сельскохозяйственного назначения, разрешенное использование: для дачного строительства с правом возведения жилого дома с правом регистрации проживания в нем | Московская область, Раменский район, сельское поселение Рыболовское | 50:23:0050384:649 | 1148 | 298 100 |
| 177 | Земельный участок, категория земель: земли сельскохозяйственного назначения, разрешенное использование: для дачного строительства с правом возведения жилого дома с правом регистрации проживания в нем | Московская область, Раменский район, сельское поселение Рыболовское | 50:23:0050384:650 | 1273 | 190 700 |
| 178 | Земельный участок, категория земель: земли сельскохозяйственного назначения, разрешенное использование: для дачного строительства с правом возведения жилого дома с правом регистрации проживания в нем | Московская область, Раменский район, сельское поселение Рыболовское | 50:23:0050384:654 | 1000 | 199 700 |
| 179 | Земельный участок, категория земель: земли сельскохозяйственного назначения, разрешенное использование: для дачного строительства с правом возведения жилого дома с правом регистрации проживания в нем | Московская область, Раменский район, сельское поселение Рыболовское | 50:23:0050384:655 | 1000 | 199 700 |
| 180 | Земельный участок, категория земель: земли сельскохозяйственного назначения, разрешенное использование: для дачного строительства с правом возведения жилого дома с правом регистрации проживания в нем | Московская область, Раменский район, сельское поселение Рыболовское | 50:23:0050384:656 | 1000 | 199 700 |
| 181 | Земельный участок, категория земель: земли сельскохозяйственного назначения, разрешенное использование: для дачного строительства с правом возведения жилого дома с правом регистрации проживания в нем | Московская область, Раменский район, сельское поселение Рыболовское | 50:23:0050384:657 | 1359 | 271 400 |
| 182 | Земельный участок, категория земель: земли сельскохозяйственного назначения, разрешенное использование: для дачного строительства с правом возведения жилого дома с правом регистрации проживания в нем | Московская область, Раменский район, сельское поселение Рыболовское | 50:23:0050384:658 | 998 | 199 300 |
| 183 | Земельный участок, категория земель: земли сельскохозяйственного назначения, разрешенное использование: для дачного строительства с правом возведения жилого дома с правом регистрации проживания в нем | Московская область, Раменский район, сельское поселение Рыболовское | 50:23:0050384:659 | 1000 | 199 700 |
| 184 | Земельный участок, категория земель: земли сельскохозяйственного назначения, разрешенное использование: для дачного строительства с правом возведения жилого дома с правом регистрации проживания в нем | Московская область, Раменский район, сельское поселение Рыболовское | 50:23:0050384:660 | 1000 | 199 700 |

| № п/п | Объект права | Адрес объекта | Кадастровый номер | Площадь участка, м² | Стоимость земельного участка (округленно), руб |
|---|---|---|---|---|---|
| 185 | Земельный участок, категория земель: земли сельскохозяйственного назначения, разрешенное использование: для дачного строительства с правом возведения жилого дома с правом регистрации проживания в нем | Московская область, Раменский район, сельское поселение Рыболовское | 50:23:0050384:661 | 1359 | 271 400 |
| 186 | Земельный участок, категория земель: земли сельскохозяйственного назначения, разрешенное использование: для дачного строительства с правом возведения жилого дома с правом регистрации проживания в нем | Московская область, Раменский район, сельское поселение Рыболовское | 50:23:0050384:662 | 875 | 174 800 |
| 187 | Земельный участок, категория земель: земли сельскохозяйственного назначения, разрешенное использование: для дачного строительства с правом возведения жилого дома с правом регистрации проживания в нем | Московская область, Раменский район, сельское поселение Рыболовское | 50:23:0050384:663 | 875 | 174 800 |
| 188 | Земельный участок, категория земель: земли сельскохозяйственного назначения, разрешенное использование: для дачного строительства с правом возведения жилого дома с правом регистрации проживания в нем | Московская область, Раменский район, сельское поселение Рыболовское | 50:23:0050384:664 | 875 | 174 800 |
| 189 | Земельный участок, категория земель: земли сельскохозяйственного назначения, разрешенное использование: для дачного строительства с правом возведения жилого дома с правом регистрации проживания в нем | Московская область, Раменский район, сельское поселение Рыболовское | 50:23:0050384:665 | 875 | 174 800 |
| 190 | Земельный участок, категория земель: земли сельскохозяйственного назначения, разрешенное использование: для дачного строительства с правом возведения жилого дома с правом регистрации проживания в нем | Московская область, Раменский район, сельское поселение Рыболовское | 50:23:0050384:666 | 875 | 174 800 |
| 191 | Земельный участок, категория земель: земли сельскохозяйственного назначения, разрешенное использование: для дачного строительства с правом возведения жилого дома с правом регистрации проживания в нем | Московская область, Раменский район, сельское поселение Рыболовское | 50:23:0050384:667 | 875 | 174 800 |
| 192 | Земельный участок, категория земель: земли сельскохозяйственного назначения, разрешенное использование: для дачного строительства с правом возведения жилого дома с правом регистрации проживания в нем | Московская область, Раменский район, сельское поселение Рыболовское | 50:23:0050384:668 | 1096 | 218 900 |
| 193 | Земельный участок, категория земель: земли сельскохозяйственного назначения, разрешенное использование: для дачного строительства с правом возведения жилого дома с правом регистрации проживания в нем | Московская область, Раменский район, сельское поселение Рыболовское | 50:23:0050384:669 | 1000 | 199 700 |
| 194 | Земельный участок, категория земель: земли сельскохозяйственного назначения, разрешенное использование: для дачного строительства с правом возведения жилого дома с правом регистрации проживания в нем | Московская область, Раменский район, сельское поселение Рыболовское | 50:23:0050384:670 | 1000 | 199 700 |
| 195 | Земельный участок, категория земель: земли сельскохозяйственного назначения, разрешенное использование: для дачного строительства с правом возведения жилого дома с правом регистрации проживания в нем | Московская область, Раменский район, сельское поселение Рыболовское | 50:23:0050384:671 | 1000 | 199 700 |
| 196 | Земельный участок, категория земель: земли сельскохозяйственного назначения, разрешенное использование: для дачного строительства с правом возведения жилого дома с правом регистрации проживания в нем | Московская область, Раменский район, сельское поселение Рыболовское | 50:23:0050384:672 | 1609 | 305 300 |
| 197 | Земельный участок, категория земель: земли сельскохозяйственного назначения, разрешенное использование: для дачного строительства с правом возведения жилого дома с правом регистрации проживания в нем | Московская область, Раменский район, сельское поселение Рыболовское | 50:23:0050384:673 | 937 | 187 200 |
| 198 | Земельный участок, категория земель: земли сельскохозяйственного назначения, разрешенное использование: для дачного строительства с правом возведения жилого дома с правом регистрации проживания в нем | Московская область, Раменский район, сельское поселение Рыболовское | 50:23:0050384:674 | 979 | 195 500 |
| 199 | Земельный участок, категория земель: земли сельскохозяйственного назначения, разрешенное использование: для дачного строительства с правом возведения жилого дома с правом регистрации проживания в нем | Московская область, Раменский район, сельское поселение Рыболовское | 50:23:0050384:675 | 1000 | 199 700 |
| 200 | Земельный участок, категория земель: земли сельскохозяйственного назначения, разрешенное использование: для дачного строительства с правом возведения жилого дома с правом регистрации проживания в нем | Московская область, Раменский район, сельское поселение Рыболовское | 50:23:0050384:677 | 1000 | 199 700 |
| 201 | Земельный участок, категория земель: земли сельскохозяйственного назначения, разрешенное использование: для дачного строительства с правом возведения жилого дома с правом регистрации проживания в нем | Московская область, Раменский район, сельское поселение Рыболовское | 50:23:0050384:678 | 1000 | 259 700 |
| 202 | Земельный участок, категория земель: земли сельскохозяйственного назначения, разрешенное использование: для дачного строительства с правом возведения жилого дома с правом регистрации проживания в нем | Московская область, Раменский район, сельское поселение Рыболовское | 50:23:0050384:679 | 912 | 182 200 |
| 203 | Земельный участок, категория земель: земли сельскохозяйственного назначения, разрешенное использование: для дачного строительства с правом возведения жилого дома с правом регистрации проживания в нем | Московская область, Раменский район, сельское поселение Рыболовское | 50:23:0050384:680 | 941 | 188 000 |
| 204 | Земельный участок, категория земель: земли сельскохозяйственного назначения, разрешенное использование: для дачного строительства с правом возведения жилого дома с правом регистрации проживания в нем | Московская область, Раменский район, сельское поселение Рыболовское | 50:23:0050384:681 | 1000 | 199 700 |

| № п/п | Объект права | Адрес объекта | Кадастровый номер | Площадь участка, м² | Стоимость земельного участка (округленно), руб |
|---|---|---|---|---|---|
| 205 | Земельный участок, категория земель: земли сельскохозяйственного назначения, разрешенное использование: для дачного строительства с правом возведения жилого дома с правом регистрации проживания в нем | Московская область, Раменский район, сельское поселение Рыболовское | 50:23:0050384:682 | 1000 | 199 700 |
| 206 | Земельный участок, категория земель: земли сельскохозяйственного назначения, разрешенное использование: для дачного строительства с правом возведения жилого дома с правом регистрации проживания в нем | Московская область, Раменский район, сельское поселение Рыболовское | 50:23:0050384:683 | 875 | 174 800 |
| 207 | Земельный участок, категория земель: земли сельскохозяйственного назначения, разрешенное использование: для дачного строительства с правом возведения жилого дома с правом регистрации проживания в нем | Московская область, Раменский район, сельское поселение Рыболовское | 50:23:0050384:684 | 875 | 174 800 |
| 208 | Земельный участок, категория земель: земли сельскохозяйственного назначения, разрешенное использование: для дачного строительства с правом возведения жилого дома с правом регистрации проживания в нем | Московская область, Раменский район, сельское поселение Рыболовское | 50:23:0050384:685 | 875 | 174 800 |
| 209 | Земельный участок, категория земель: земли сельскохозяйственного назначения, разрешенное использование: для дачного строительства с правом возведения жилого дома с правом регистрации проживания в нем | Московская область, Раменский район, сельское поселение Рыболовское | 50:23:0050384:686 | 875 | 174 800 |
| 210 | Земельный участок, категория земель: земли сельскохозяйственного назначения, разрешенное использование: для дачного строительства с правом возведения жилого дома с правом регистрации проживания в нем | Московская область, Раменский район, сельское поселение Рыболовское | 50:23:0050384:687 | 986 | 196 900 |
| 211 | Земельный участок, категория земель: земли сельскохозяйственного назначения, разрешенное использование: для дачного строительства с правом возведения жилого дома с правом регистрации проживания в нем | Московская область, Раменский район, сельское поселение Рыболовское | 50:23:0050384:688 | 1000 | 199 700 |
| 212 | Земельный участок, категория земель: земли сельскохозяйственного назначения, разрешенное использование: для дачного строительства с правом возведения жилого дома с правом регистрации проживания в нем | Московская область, Раменский район, сельское поселение Рыболовское | 50:23:0050384:689 | 1000 | 199 700 |
| 213 | Земельный участок, категория земель: земли сельскохозяйственного назначения, разрешенное использование: для дачного строительства с правом возведения жилого дома с правом регистрации проживания в нем | Московская область, Раменский район, сельское поселение Рыболовское | 50:23:0050384:690 | 1000 | 199 700 |
| 214 | Земельный участок, категория земель: земли сельскохозяйственного назначения, разрешенное использование: для дачного строительства с правом возведения жилого дома с правом регистрации проживания в нем | Московская область, Раменский район, сельское поселение Рыболовское | 50:23:0050384:691 | 1000 | 199 700 |
| 215 | Земельный участок, категория земель: земли сельскохозяйственного назначения, разрешенное использование: для дачного строительства с правом возведения жилого дома с правом регистрации проживания в нем | Московская область, Раменский район, сельское поселение Рыболовское | 50:23:0050384:692 | 1001 | 199 900 |
| 216 | Земельный участок, категория земель: земли сельскохозяйственного назначения, разрешенное использование: для дачного строительства с правом возведения жилого дома с правом регистрации проживания в нем | Московская область, Раменский район, сельское поселение Рыболовское | 50:23:0050384:693 | 1001 | 199 900 |
| 217 | Земельный участок, категория земель: земли сельскохозяйственного назначения, разрешенное использование: для дачного строительства с правом возведения жилого дома с правом регистрации проживания в нем | Московская область, Раменский район, сельское поселение Рыболовское | 50:23:0050384:694 | 1001 | 199 900 |
| 218 | Земельный участок, категория земель: земли сельскохозяйственного назначения, разрешенное использование: для дачного строительства с правом возведения жилого дома с правом регистрации проживания в нем | Московская область, Раменский район, сельское поселение Рыболовское | 50:23:0050384:695 | 1086 | 216 900 |
| 219 | Земельный участок, категория земель: земли сельскохозяйственного назначения, разрешенное использование: для дачного строительства с правом возведения жилого дома с правом регистрации проживания в нем | Московская область, Раменский район, сельское поселение Рыболовское | 50:23:0050384:696 | 1138 | 227 300 |
| 220 | Земельный участок, категория земель: земли сельскохозяйственного назначения, разрешенное использование: для дачного строительства с правом возведения жилого дома с правом регистрации проживания в нем | Московская область, Раменский район, сельское поселение Рыболовское | 50:23:0050384:697 | 1174 | 234 500 |
| 221 | Земельный участок, категория земель: земли сельскохозяйственного назначения, разрешенное использование: для дачного строительства с правом возведения жилого дома с правом регистрации проживания в нем | Московская область, Раменский район, сельское поселение Рыболовское | 50:23:0050384:698 | 1000 | 199 700 |
| 222 | Земельный участок, категория земель: земли сельскохозяйственного назначения, разрешенное использование: для дачного строительства с правом возведения жилого дома с правом регистрации проживания в нем | Московская область, Раменский район, сельское поселение Рыболовское | 50:23:0050384:699 | 1000 | 199 700 |
| 223 | Земельный участок, категория земель: земли сельскохозяйственного назначения, разрешенное использование: для дачного строительства с правом возведения жилого дома с правом регистрации проживания в нем | Московская область, Раменский район, сельское поселение Рыболовское | 50:23:0050384:700 | 1000 | 199 700 |
| 224 | Земельный участок, категория земель: земли сельскохозяйственного назначения, разрешенное использование: для дачного строительства с правом возведения жилого дома с правом регистрации проживания в нем | Московская область, Раменский район, сельское поселение Рыболовское | 50:23:0050384:701 | 1001 | 199 900 |

| № п/п | Объект права | Адрес объекта | Кадастровый номер | Площадь участка, м² | Стоимость земельного участка (округленно), руб |
|---|---|---|---|---|---|
| 225 | Земельный участок, категория земель: земли сельскохозяйственного назначения, разрешенное использование: для дачного строительства с правом возведения жилого дома с правом регистрации проживания в нем | Московская область, Раменский район, сельское поселение Рыболовское | 50:23:0050384:702 | 1682 | 414 900 |
| 226 | Земельный участок, категория земель: земли сельскохозяйственного назначения, разрешенное использование: для дачного строительства с правом возведения жилого дома с правом регистрации проживания в нем | Московская область, Раменский район, сельское поселение Рыболовское | 50:23:0050384:705 | 1000 | 199 700 |
| 227 | Земельный участок, категория земель: земли сельскохозяйственного назначения, разрешенное использование: для дачного строительства с правом возведения жилого дома с правом регистрации проживания в нем | Московская область, Раменский район, сельское поселение Рыболовское | 50:23:0050384:707 | 795 | 206 400 |
| 228 | Земельный участок, категория земель: земли сельскохозяйственного назначения, разрешенное использование: для дачного строительства с правом возведения жилого дома с правом регистрации проживания в нем | Московская область, Раменский район, сельское поселение Рыболовское | 50:23:0050384:708 | 816 | 211 900 |
| 229 | Земельный участок, категория земель: земли сельскохозяйственного назначения, разрешенное использование: для дачного строительства с правом возведения жилого дома с правом регистрации проживания в нем | Московская область, Раменский район, сельское поселение Рыболовское | 50:23:0050384:712 | 875 | 227 200 |
| 230 | Земельный участок, категория земель: земли сельскохозяйственного назначения, разрешенное использование: для дачного строительства с правом возведения жилого дома с правом регистрации проживания в нем | Московская область, Раменский район, сельское поселение Рыболовское | 50:23:0050384:714 | 903 | 234 500 |
| 231 | Земельный участок, категория земель: земли сельскохозяйственного назначения, разрешенное использование: для дачного строительства с правом возведения жилого дома с правом регистрации проживания в нем | Московская область, Раменский район, сельское поселение Рыболовское | 50:23:0050384:715 | 920 | 238 900 |
| 232 | Земельный участок, категория земель: земли сельскохозяйственного назначения, разрешенное использование: для дачного строительства с правом возведения жилого дома с правом регистрации проживания в нем | Московская область, Раменский район, сельское поселение Рыболовское | 50:23:0050384:716 | 927 | 240 700 |
| 233 | Земельный участок, категория земель: земли сельскохозяйственного назначения, разрешенное использование: для дачного строительства с правом возведения жилого дома с правом регистрации проживания в нем | Московская область, Раменский район, сельское поселение Рыболовское | 50:23:0050384:718 | 963 | 250 100 |
| 234 | Земельный участок, категория земель: земли сельскохозяйственного назначения, разрешенное использование: для дачного строительства с правом возведения жилого дома с правом регистрации проживания в нем | Московская область, Раменский район, сельское поселение Рыболовское | 50:23:0050384:719 | 965 | 250 600 |
| 235 | Земельный участок, категория земель: земли сельскохозяйственного назначения, разрешенное использование: для дачного строительства с правом возведения жилого дома с правом регистрации проживания в нем | Московская область, Раменский район, сельское поселение Рыболовское | 50:23:0050384:723 | 1009 | 262 000 |
| 236 | Земельный участок, категория земель: земли сельскохозяйственного назначения, разрешенное использование: для дачного строительства с правом возведения жилого дома с правом регистрации проживания в нем | Московская область, Раменский район, сельское поселение Рыболовское | 50:23:0050384:724 | 1012 | 262 800 |
| 237 | Земельный участок, категория земель: земли сельскохозяйственного назначения, разрешенное использование: для дачного строительства с правом возведения жилого дома с правом регистрации проживания в нем | Московская область, Раменский район, сельское поселение Рыболовское | 50:23:0050384:725 | 1061 | 275 500 |
| 238 | Земельный участок, категория земель: земли сельскохозяйственного назначения, разрешенное использование: для дачного строительства с правом возведения жилого дома с правом регистрации проживания в нем | Московская область, Раменский район, сельское поселение Рыболовское | 50:23:0050384:728 | 1162 | 301 700 |
| 239 | Земельный участок, категория земель: земли сельскохозяйственного назначения, разрешенное использование: для дачного строительства с правом возведения жилого дома с правом регистрации проживания в нем | Московская область, Раменский район, сельское поселение Рыболовское | 50:23:0050384:730 | 1211 | 210 400 |
| 240 | Земельный участок, категория земель: земли сельскохозяйственного назначения, разрешенное использование: для дачного строительства с правом возведения жилого дома с правом регистрации проживания в нем | Московская область, Раменский район, сельское поселение Рыболовское | 50:23:0050384:734 | 1000 | 199 700 |
| 241 | Земельный участок, категория земель: земли сельскохозяйственного назначения, разрешенное использование: для дачного строительства с правом возведения жилого дома с правом регистрации проживания в нем | Московская область, Раменский район, сельское поселение Рыболовское | 50:23:0050384:735 | 1310 | 261 700 |
| 242 | Земельный участок, категория земель: земли сельскохозяйственного назначения, разрешенное использование: для дачного строительства с правом возведения жилого дома с правом регистрации проживания в нем | Московская область, Раменский район, сельское поселение Рыболовское | 50:23:0050384:737 | 1000 | 199 700 |
| 243 | Земельный участок, категория земель: земли сельскохозяйственного назначения, разрешенное использование: для дачного строительства с правом возведения жилого дома с правом регистрации проживания в нем | Московская область, Раменский район, сельское поселение Рыболовское | 50:23:0050384:738 | 913 | 182 400 |
| 244 | Земельный участок, категория земель: земли сельскохозяйственного назначения, разрешенное использование: для дачного строительства с правом возведения жилого дома с правом регистрации проживания в нем | Московская область, Раменский район, сельское поселение Рыболовское | 50:23:0050384:739 | 991 | 257 300 |

| № п/п | Объект права | Адрес объекта | Кадастровый номер | Площадь участка, м² | Стоимость земельного участка (округленно), руб |
|---|---|---|---|---|---|
| 245 | Земельный участок, категория земель: земли сельскохозяйственного назначения, разрешенное использование: для дачного строительства с правом возведения жилого дома с правом регистрации проживания в нем | Московская область, Раменский район, сельское поселение Рыболовское | 50:23:0050384:740 | 1120 | 223 700 |
| 246 | Земельный участок, категория земель: земли сельскохозяйственного назначения, разрешенное использование: для дачного строительства с правом возведения жилого дома с правом регистрации проживания в нем | Московская область, Раменский район, сельское поселение Рыболовское | 50:23:0050384:741 | 997 | 199 100 |
| 247 | Земельный участок, категория земель: земли сельскохозяйственного назначения, разрешенное использование: для дачного строительства с правом возведения жилого дома с правом регистрации проживания в нем | Московская область, Раменский район, сельское поселение Рыболовское | 50:23:0050384:742 | 997 | 199 100 |
| 248 | Земельный участок, категория земель: земли сельскохозяйственного назначения, разрешенное использование: для дачного строительства с правом возведения жилого дома с правом регистрации проживания в нем | Московская область, Раменский район, сельское поселение Рыболовское | 50:23:0050384:743 | 1117 | 223 100 |
| 249 | Земельный участок, категория земель: земли сельскохозяйственного назначения, разрешенное использование: для дачного строительства с правом возведения жилого дома с правом регистрации проживания в нем | Московская область, Раменский район, сельское поселение Рыболовское | 50:23:0050384:744 | 997 | 258 900 |
| 250 | Земельный участок, категория земель: земли сельскохозяйственного назначения, разрешенное использование: для дачного строительства с правом возведения жилого дома с правом регистрации проживания в нем | Московская область, Раменский район, сельское поселение Рыболовское | 50:23:0050384:745 | 1000 | 259 700 |
| 251 | Земельный участок, категория земель: земли сельскохозяйственного назначения, разрешенное использование: для дачного строительства с правом возведения жилого дома с правом регистрации проживания в нем | Московская область, Раменский район, сельское поселение Рыболовское | 50:23:0050384:746 | 1000 | 199 700 |
| 252 | Земельный участок, категория земель: земли сельскохозяйственного назначения, разрешенное использование: для дачного строительства с правом возведения жилого дома с правом регистрации проживания в нем | Московская область, Раменский район, сельское поселение Рыболовское | 50:23:0050384:747 | 1000 | 199 700 |
| 253 | Земельный участок, категория земель: земли сельскохозяйственного назначения, разрешенное использование: для дачного строительства с правом возведения жилого дома с правом регистрации проживания в нем | Московская область, Раменский район, сельское поселение Рыболовское | 50:23:0050384:748 | 1000 | 199 700 |
| 254 | Земельный участок, категория земель: земли сельскохозяйственного назначения, разрешенное использование: для дачного строительства с правом возведения жилого дома с правом регистрации проживания в нем | Московская область, Раменский район, сельское поселение Рыболовское | 50:23:0050384:749 | 1000 | 199 700 |
| 255 | Земельный участок, категория земель: земли сельскохозяйственного назначения, разрешенное использование: для дачного строительства с правом возведения жилого дома с правом регистрации проживания в нем | Московская область, Раменский район, сельское поселение Рыболовское | 50:23:0050384:751 | 1000 | 199 700 |
| 256 | Земельный участок, категория земель: земли сельскохозяйственного назначения, разрешенное использование: для дачного строительства с правом возведения жилого дома с правом регистрации проживания в нем | Московская область, Раменский район, сельское поселение Рыболовское | 50:23:0050384:753 | 1000 | 199 700 |
| 257 | Земельный участок, категория земель: земли сельскохозяйственного назначения, разрешенное использование: для дачного строительства с правом возведения жилого дома с правом регистрации проживания в нем | Московская область, Раменский район, сельское поселение Рыболовское | 50:23:0050384:754 | 1000 | 199 700 |
| 258 | Земельный участок, категория земель: земли сельскохозяйственного назначения, разрешенное использование: для дачного строительства с правом возведения жилого дома с правом регистрации проживания в нем | Московская область, Раменский район, сельское поселение Рыболовское | 50:23:0050384:756 | 875 | 174 800 |
| 259 | Земельный участок, категория земель: земли сельскохозяйственного назначения, разрешенное использование: для дачного строительства с правом возведения жилого дома с правом регистрации проживания в нем | Московская область, Раменский район, сельское поселение Рыболовское | 50:23:0050384:757 | 875 | 174 800 |
| 260 | Земельный участок, категория земель: земли сельскохозяйственного назначения, разрешенное использование: для дачного строительства с правом возведения жилого дома с правом регистрации проживания в нем | Московская область, Раменский район, сельское поселение Рыболовское | 50:23:0050384:758 | 875 | 174 800 |
| 261 | Земельный участок, категория земель: земли сельскохозяйственного назначения, разрешенное использование: для дачного строительства с правом возведения жилого дома с правом регистрации проживания в нем | Московская область, Раменский район, сельское поселение Рыболовское | 50:23:0050384:759 | 1000 | 199 700 |
| 262 | Земельный участок, категория земель: земли сельскохозяйственного назначения, разрешенное использование: для дачного строительства с правом возведения жилого дома с правом регистрации проживания в нем | Московская область, Раменский район, сельское поселение Рыболовское | 50:23:0050384:760 | 1057 | 211 100 |
| 263 | Земельный участок, категория земель: земли сельскохозяйственного назначения, разрешенное использование: для дачного строительства с правом возведения жилого дома с правом регистрации проживания в нем | Московская область, Раменский район, сельское поселение Рыболовское | 50:23:0050384:761 | 878 | 175 400 |
| 264 | Земельный участок, категория земель: земли сельскохозяйственного назначения, разрешенное использование: для дачного строительства с правом возведения жилого дома с правом регистрации проживания в нем | Московская область, Раменский район, сельское поселение Рыболовское | 50:23:0050384:763 | 1000 | 199 700 |

| № п/п | Объект права | Адрес объекта | Кадастровый номер | Площадь участка, м² | Стоимость земельного участка (округленно), руб |
|---|---|---|---|---|---|
| 265 | Земельный участок, категория земель: земли сельскохозяйственного назначения, разрешенное использование: для дачного строительства с правом возведения жилого дома с правом регистрации проживания в нем | Московская область, Раменский район, сельское поселение Рыболовское | 50:23:0050384:764 | 1000 | 199 700 |
| 266 | Земельный участок, категория земель: земли сельскохозяйственного назначения, разрешенное использование: для дачного строительства с правом возведения жилого дома с правом регистрации проживания в нем | Московская область, Раменский район, сельское поселение Рыболовское | 50:23:0050384:765 | 875 | 174 800 |
| 267 | Земельный участок, категория земель: земли сельскохозяйственного назначения, разрешенное использование: для дачного строительства с правом возведения жилого дома с правом регистрации проживания в нем | Московская область, Раменский район, сельское поселение Рыболовское | 50:23:0050384:766 | 875 | 174 800 |
| 268 | Земельный участок, категория земель: земли сельскохозяйственного назначения, разрешенное использование: для дачного строительства с правом возведения жилого дома с правом регистрации проживания в нем | Московская область, Раменский район, сельское поселение Рыболовское | 50:23:0050384:767 | 875 | 174 800 |
| 269 | Земельный участок, категория земель: земли сельскохозяйственного назначения, разрешенное использование: для дачного строительства с правом возведения жилого дома с правом регистрации проживания в нем | Московская область, Раменский район, сельское поселение Рыболовское | 50:23:0050384:768 | 875 | 174 800 |
| 270 | Земельный участок, категория земель: земли сельскохозяйственного назначения, разрешенное использование: для дачного строительства с правом возведения жилого дома с правом регистрации проживания в нем | Московская область, Раменский район, сельское поселение Рыболовское | 50:23:0050384:770 | 935 | 186 800 |
| 271 | Земельный участок, категория земель: земли сельскохозяйственного назначения, разрешенное использование: для дачного строительства с правом возведения жилого дома с правом регистрации проживания в нем | Московская область, Раменский район, сельское поселение Рыболовское | 50:23:0050384:771 | 952 | 190 200 |
| 272 | Земельный участок, категория земель: земли сельскохозяйственного назначения, разрешенное использование: для дачного строительства с правом возведения жилого дома с правом регистрации проживания в нем | Московская область, Раменский район, сельское поселение Рыболовское | 50:23:0050384:772 | 991 | 197 900 |
| 273 | Земельный участок, категория земель: земли сельскохозяйственного назначения, разрешенное использование: для дачного строительства с правом возведения жилого дома с правом регистрации проживания в нем | Московская область, Раменский район, сельское поселение Рыболовское | 50:23:0050384:773 | 1001 | 199 900 |
| 274 | Земельный участок, категория земель: земли сельскохозяйственного назначения, разрешенное использование: для дачного строительства с правом возведения жилого дома с правом регистрации проживания в нем | Московская область, Раменский район, сельское поселение Рыболовское | 50:23:0050384:774 | 1000 | 199 700 |
| 275 | Земельный участок, категория земель: земли сельскохозяйственного назначения, разрешенное использование: для дачного строительства с правом возведения жилого дома с правом регистрации проживания в нем | Московская область, Раменский район, сельское поселение Рыболовское | 50:23:0050384:775 | 1000 | 199 700 |
| 276 | Земельный участок, категория земель: земли сельскохозяйственного назначения, разрешенное использование: для дачного строительства с правом возведения жилого дома с правом регистрации проживания в нем | Московская область, Раменский район, сельское поселение Рыболовское | 50:23:0050384:776 | 1000 | 199 700 |
| 277 | Земельный участок, категория земель: земли сельскохозяйственного назначения, разрешенное использование: для дачного строительства с правом возведения жилого дома с правом регистрации проживания в нем | Московская область, Раменский район, сельское поселение Рыболовское | 50:23:0050384:777 | 1000 | 199 700 |
| 278 | Земельный участок, категория земель: земли сельскохозяйственного назначения, разрешенное использование: для дачного строительства с правом возведения жилого дома с правом регистрации проживания в нем | Московская область, Раменский район, сельское поселение Рыболовское | 50:23:0050384:778 | 1001 | 199 900 |
| 279 | Земельный участок, категория земель: земли сельскохозяйственного назначения, разрешенное использование: для дачного строительства с правом возведения жилого дома с правом регистрации проживания в нем | Московская область, Раменский район, сельское поселение Рыболовское | 50:23:0050384:783 | 1000 | 199 700 |
| 280 | Земельный участок, категория земель: земли сельскохозяйственного назначения, разрешенное использование: для дачного строительства с правом возведения жилого дома с правом регистрации проживания в нем | Московская область, Раменский район, сельское поселение Рыболовское | 50:23:0050384:784 | 1000 | 199 700 |
| 281 | Земельный участок, категория земель: земли сельскохозяйственного назначения, разрешенное использование: для дачного строительства с правом возведения жилого дома с правом регистрации проживания в нем | Московская область, Раменский район, сельское поселение Рыболовское | 50:23:0050384:785 | 714 | 185 400 |
| 282 | Земельный участок, категория земель: земли сельскохозяйственного назначения, разрешенное использование: для дачного строительства с правом возведения жилого дома с правом регистрации проживания в нем | Московская область, Раменский район, сельское поселение Рыболовское | 50:23:0050384:789 | 871 | 226 200 |
| 283 | Земельный участок, категория земель: земли сельскохозяйственного назначения, разрешенное использование: для дачного строительства с правом возведения жилого дома с правом регистрации проживания в нем | Московская область, Раменский район, сельское поселение Рыболовское | 50:23:0050384:790 | 875 | 227 200 |
| 284 | Земельный участок, категория земель: земли сельскохозяйственного назначения, разрешенное использование: для дачного строительства с правом возведения жилого дома с правом регистрации проживания в нем | Московская область, Раменский район, сельское поселение Рыболовское | 50:23:0050384:791 | 918 | 238 400 |

| № п/п | Объект права | Адрес объекта | Кадастровый номер | Площадь участка, м² | Стоимость земельного участка (округленно), руб |
|---|---|---|---|---|---|
| 285 | Земельный участок, категория земель: земли сельскохозяйственного назначения, разрешенное использование: для дачного строительства с правом возведения жилого дома с правом регистрации проживания в нем | Московская область, Раменский район, сельское поселение Рыболовское | 50:23:0050384:793 | 945 | 245 400 |
| 286 | Земельный участок, категория земель: земли сельскохозяйственного назначения, разрешенное использование: для дачного строительства с правом возведения жилого дома с правом регистрации проживания в нем | Московская область, Раменский район, сельское поселение Рыболовское | 50:23:0050384:794 | 954 | 247 700 |
| 287 | Земельный участок, категория земель: земли сельскохозяйственного назначения, разрешенное использование: для дачного строительства с правом возведения жилого дома с правом регистрации проживания в нем | Московская область, Раменский район, сельское поселение Рыболовское | 50:23:0050384:795 | 963 | 250 100 |
| 288 | Земельный участок, категория земель: земли сельскохозяйственного назначения, разрешенное использование: для дачного строительства с правом возведения жилого дома с правом регистрации проживания в нем | Московская область, Раменский район, сельское поселение Рыболовское | 50:23:0050384:796 | 986 | 256 000 |
| 289 | Земельный участок, категория земель: земли сельскохозяйственного назначения, разрешенное использование: для дачного строительства с правом возведения жилого дома с правом регистрации проживания в нем | Московская область, Раменский район, сельское поселение Рыболовское | 50:23:0050384:797 | 989 | 256 800 |
| 290 | Земельный участок, категория земель: земли сельскохозяйственного назначения, разрешенное использование: для дачного строительства с правом возведения жилого дома с правом регистрации проживания в нем | Московская область, Раменский район, сельское поселение Рыболовское | 50:23:0050384:798 | 991 | 257 300 |
| 291 | Земельный участок, категория земель: земли сельскохозяйственного назначения, разрешенное использование: для дачного строительства с правом возведения жилого дома с правом регистрации проживания в нем | Московская область, Раменский район, сельское поселение Рыболовское | 50:23:0050384:799 | 997 | 258 900 |
| 292 | Земельный участок, категория земель: земли сельскохозяйственного назначения, разрешенное использование: для дачного строительства с правом возведения жилого дома с правом регистрации проживания в нем | Московская область, Раменский район, сельское поселение Рыболовское | 50:23:0050384:802 | 1025 | 266 200 |
| 293 | Земельный участок, категория земель: земли сельскохозяйственного назначения, разрешенное использование: для дачного строительства с правом возведения жилого дома с правом регистрации проживания в нем | Московская область, Раменский район, сельское поселение Рыболовское | 50:23:0050384:803 | 1092 | 283 500 |
| 294 | Земельный участок, категория земель: земли сельскохозяйственного назначения, разрешенное использование: для дачного строительства с правом возведения жилого дома с правом регистрации проживания в нем | Московская область, Раменский район, сельское поселение Рыболовское | 50:23:0050384:804 | 1097 | 284 800 |
| 295 | Земельный участок, категория земель: земли сельскохозяйственного назначения, разрешенное использование: для дачного строительства с правом возведения жилого дома с правом регистрации проживания в нем | Московская область, Раменский район, сельское поселение Рыболовское | 50:23:0050384:806 | 1173 | 304 600 |
| 296 | Земельный участок, категория земель: земли сельскохозяйственного назначения, разрешенное использование: для дачного строительства с правом возведения жилого дома с правом регистрации проживания в нем | Московская область, Раменский район, сельское поселение Рыболовское | 50:23:0050384:810 | 1304 | 338 600 |
| 297 | Земельный участок, категория земель: земли сельскохозяйственного назначения, разрешенное использование: для дачного строительства с правом возведения жилого дома с правом регистрации проживания в нем | Московская область, Раменский район, сельское поселение Рыболовское | 50:23:0050384:812 | 1536 | 378 900 |
| 298 | Земельный участок, категория земель: земли сельскохозяйственного назначения, разрешенное использование: для дачного строительства с правом возведения жилого дома с правом регистрации проживания в нем | Московская область, Раменский район, сельское поселение Рыболовское | 50:23:0050384:813 | 1399 | 279 400 |
| 299 | Земельный участок, категория земель: земли сельскохозяйственного назначения, разрешенное использование: для дачного строительства с правом возведения жилого дома с правом регистрации проживания в нем | Московская область, Раменский район, сельское поселение Рыболовское | 50:23:0050384:814 | 979 | 195 500 |
| 300 | Земельный участок, категория земель: земли сельскохозяйственного назначения, разрешенное использование: для дачного строительства с правом возведения жилого дома с правом регистрации проживания в нем | Московская область, Раменский район, сельское поселение Рыболовское | 50:23:0050384:815 | 1000 | 199 700 |
| 301 | Земельный участок, категория земель: земли сельскохозяйственного назначения, разрешенное использование: для дачного строительства с правом возведения жилого дома с правом регистрации проживания в нем | Московская область, Раменский район, сельское поселение Рыболовское | 50:23:0050384:816 | 1000 | 199 700 |
| 302 | Земельный участок, категория земель: земли сельскохозяйственного назначения, разрешенное использование: для дачного строительства с правом возведения жилого дома с правом регистрации проживания в нем | Московская область, Раменский район, сельское поселение Рыболовское | 50:23:0050384:817 | 1000 | 199 700 |
| 303 | Земельный участок, категория земель: земли сельскохозяйственного назначения, разрешенное использование: для дачного строительства с правом возведения жилого дома с правом регистрации проживания в нем | Московская область, Раменский район, сельское поселение Рыболовское | 50:23:0050384:818 | 1000 | 199 700 |
| 304 | Земельный участок, категория земель: земли сельскохозяйственного назначения, разрешенное использование: для дачного строительства с правом возведения жилого дома с правом регистрации проживания в нем | Московская область, Раменский район, сельское поселение Рыболовское | 50:23:0050384:819 | 1000 | 199 700 |

| № п/п | Объект права | Адрес объекта | Кадастровый номер | Площадь участка, м² | Стоимость земельного участка (округленно), руб |
|---|---|---|---|---|---|
| 305 | Земельный участок, категория земель: земли сельскохозяйственного назначения, разрешенное использование: для дачного строительства с правом возведения жилого дома с правом регистрации проживания в нем | Московская область, Раменский район, сельское поселение Рыболовское | 50:23:0050384:820 | 1000 | 199 700 |
| 306 | Земельный участок, категория земель: земли сельскохозяйственного назначения, разрешенное использование: для дачного строительства с правом возведения жилого дома с правом регистрации проживания в нем | Московская область, Раменский район, сельское поселение Рыболовское | 50:23:0050384:821 | 1000 | 199 700 |
| 307 | Земельный участок, категория земель: земли сельскохозяйственного назначения, разрешенное использование: для дачного строительства с правом возведения жилого дома с правом регистрации проживания в нем | Московская область, Раменский район, сельское поселение Рыболовское | 50:23:0050384:822 | 1000 | 199 700 |
| 308 | Земельный участок, категория земель: земли сельскохозяйственного назначения, разрешенное использование: для дачного строительства с правом возведения жилого дома с правом регистрации проживания в нем | Московская область, Раменский район, сельское поселение Рыболовское | 50:23:0050384:823 | 875 | 174 800 |
| 309 | Земельный участок, категория земель: земли сельскохозяйственного назначения, разрешенное использование: для дачного строительства с правом возведения жилого дома с правом регистрации проживания в нем | Московская область, Раменский район, сельское поселение Рыболовское | 50:23:0050384:824 | 875 | 174 800 |
| 310 | Земельный участок, категория земель: земли сельскохозяйственного назначения, разрешенное использование: для дачного строительства с правом возведения жилого дома с правом регистрации проживания в нем | Московская область, Раменский район, сельское поселение Рыболовское | 50:23:0050384:825 | 875 | 174 800 |
| 311 | Земельный участок, категория земель: земли сельскохозяйственного назначения, разрешенное использование: для дачного строительства с правом возведения жилого дома с правом регистрации проживания в нем | Московская область, Раменский район, сельское поселение Рыболовское | 50:23:0050384:826 | 1000 | 199 700 |
| 312 | Земельный участок, категория земель: земли сельскохозяйственного назначения, разрешенное использование: для дачного строительства с правом возведения жилого дома с правом регистрации проживания в нем | Московская область, Раменский район, сельское поселение Рыболовское | 50:23:0050384:827 | 1000 | 199 700 |
| 313 | Земельный участок, категория земель: земли сельскохозяйственного назначения, разрешенное использование: для дачного строительства с правом возведения жилого дома с правом регистрации проживания в нем | Московская область, Раменский район, сельское поселение Рыболовское | 50:23:0050384:828 | 875 | 174 800 |
| 314 | Земельный участок, категория земель: земли сельскохозяйственного назначения, разрешенное использование: для дачного строительства с правом возведения жилого дома с правом регистрации проживания в нем | Московская область, Раменский район, сельское поселение Рыболовское | 50:23:0050384:830 | 875 | 174 800 |
| 315 | Земельный участок, категория земель: земли сельскохозяйственного назначения, разрешенное использование: для дачного строительства с правом возведения жилого дома с правом регистрации проживания в нем | Московская область, Раменский район, сельское поселение Рыболовское | 50:23:0050384:831 | 875 | 174 800 |
| 316 | Земельный участок, категория земель: земли сельскохозяйственного назначения, разрешенное использование: для дачного строительства с правом возведения жилого дома с правом регистрации проживания в нем | Московская область, Раменский район, сельское поселение Рыболовское | 50:23:0050384:832 | 875 | 174 800 |
| 317 | Земельный участок, категория земель: земли сельскохозяйственного назначения, разрешенное использование: для дачного строительства с правом возведения жилого дома с правом регистрации проживания в нем | Московская область, Раменский район, сельское поселение Рыболовское | 50:23:0050384:833 | 875 | 174 800 |
| 318 | Земельный участок, категория земель: земли сельскохозяйственного назначения, разрешенное использование: для дачного строительства с правом возведения жилого дома с правом регистрации проживания в нем | Московская область, Раменский район, сельское поселение Рыболовское | 50:23:0050384:834 | 1000 | 199 700 |
| 319 | Земельный участок, категория земель: земли сельскохозяйственного назначения, разрешенное использование: для дачного строительства с правом возведения жилого дома с правом регистрации проживания в нем | Московская область, Раменский район, сельское поселение Рыболовское | 50:23:0050384:835 | 1000 | 199 700 |
| 320 | Земельный участок, категория земель: земли сельскохозяйственного назначения, разрешенное использование: для дачного строительства с правом возведения жилого дома с правом регистрации проживания в нем | Московская область, Раменский район, сельское поселение Рыболовское | 50:23:0050384:836 | 1000 | 199 700 |
| 321 | Земельный участок, категория земель: земли сельскохозяйственного назначения, разрешенное использование: для дачного строительства с правом возведения жилого дома с правом регистрации проживания в нем | Московская область, Раменский район, сельское поселение Рыболовское | 50:23:0050384:837 | 780 | 155 800 |
| 322 | Земельный участок, категория земель: земли сельскохозяйственного назначения, разрешенное использование: для дачного строительства с правом возведения жилого дома с правом регистрации проживания в нем | Московская область, Раменский район, сельское поселение Рыболовское | 50:23:0050384:838 | 1000 | 199 700 |
| 323 | Земельный участок, категория земель: земли сельскохозяйственного назначения, разрешенное использование: для дачного строительства с правом возведения жилого дома с правом регистрации проживания в нем | Московская область, Раменский район, сельское поселение Рыболовское | 50:23:0050384:840 | 1000 | 199 700 |
| 324 | Земельный участок, категория земель: земли сельскохозяйственного назначения, разрешенное использование: для дачного строительства с правом возведения жилого дома с правом регистрации проживания в нем | Московская область, Раменский район, сельское поселение Рыболовское | 50:23:0050384:842 | 1000 | 199 700 |

| № п/п | Объект права | Адрес объекта | Кадастровый номер | Площадь участка, м² | Стоимость земельного участка (округленно), руб |
|---|---|---|---|---|---|
| 325 | Земельный участок, категория земель: земли сельскохозяйственного назначения, разрешенное использование: для дачного строительства с правом возведения жилого дома с правом регистрации проживания в нем | Московская область, Раменский район, сельское поселение Рыболовское | 50:23:0050384:843 | 875 | 174 800 |
| 326 | Земельный участок, категория земель: земли сельскохозяйственного назначения, разрешенное использование: для дачного строительства с правом возведения жилого дома с правом регистрации проживания в нем | Московская область, Раменский район, сельское поселение Рыболовское | 50:23:0050384:844 | 875 | 174 800 |
| 327 | Земельный участок, категория земель: земли сельскохозяйственного назначения, разрешенное использование: для дачного строительства с правом возведения жилого дома с правом регистрации проживания в нем | Московская область, Раменский район, сельское поселение Рыболовское | 50:23:0050384:846 | 1000 | 199 700 |
| 328 | Земельный участок, категория земель: земли сельскохозяйственного назначения, разрешенное использование: для дачного строительства с правом возведения жилого дома с правом регистрации проживания в нем | Московская область, Раменский район, сельское поселение Рыболовское | 50:23:0050384:847 | 1000 | 199 700 |
| 329 | Земельный участок, категория земель: земли сельскохозяйственного назначения, разрешенное использование: для дачного строительства с правом возведения жилого дома с правом регистрации проживания в нем | Московская область, Раменский район, сельское поселение Рыболовское | 50:23:0050384:848 | 1001 | 199 900 |
| 330 | Земельный участок, категория земель: земли сельскохозяйственного назначения, разрешенное использование: для дачного строительства с правом возведения жилого дома с правом регистрации проживания в нем | Московская область, Раменский район, сельское поселение Рыболовское | 50:23:0050384:849 | 1045 | 208 700 |
| 331 | Земельный участок, категория земель: земли сельскохозяйственного назначения, разрешенное использование: для дачного строительства с правом возведения жилого дома с правом регистрации проживания в нем | Московская область, Раменский район, сельское поселение Рыболовское | 50:23:0050384:850 | 1240 | 247 700 |
| 332 | Земельный участок, категория земель: земли сельскохозяйственного назначения, разрешенное использование: для дачного строительства с правом возведения жилого дома с правом регистрации проживания в нем | Московская область, Раменский район, сельское поселение Рыболовское | 50:23:0050384:851 | 1000 | 199 700 |
| 333 | Земельный участок, категория земель: земли сельскохозяйственного назначения, разрешенное использование: для дачного строительства с правом возведения жилого дома с правом регистрации проживания в нем | Московская область, Раменский район, сельское поселение Рыболовское | 50:23:0050384:852 | 1000 | 199 700 |
| 334 | Земельный участок, категория земель: земли сельскохозяйственного назначения, разрешенное использование: для дачного строительства с правом возведения жилого дома с правом регистрации проживания в нем | Московская область, Раменский район, сельское поселение Рыболовское | 50:23:0050384:853 | 1000 | 199 700 |
| 335 | Земельный участок, категория земель: земли сельскохозяйственного назначения, разрешенное использование: для дачного строительства с правом возведения жилого дома с правом регистрации проживания в нем | Московская область, Раменский район, сельское поселение Рыболовское | 50:23:0050384:854 | 1000 | 199 700 |
| 336 | Земельный участок, категория земель: земли сельскохозяйственного назначения, разрешенное использование: для дачного строительства с правом возведения жилого дома с правом регистрации проживания в нем | Московская область, Раменский район, сельское поселение Рыболовское | 50:23:0050384:855 | 1000 | 199 700 |
| 337 | Земельный участок, категория земель: земли сельскохозяйственного назначения, разрешенное использование: для дачного строительства с правом возведения жилого дома с правом регистрации проживания в нем | Московская область, Раменский район, сельское поселение Рыболовское | 50:23:0050384:856 | 1126 | 224 900 |
| 338 | Земельный участок, категория земель: земли сельскохозяйственного назначения, разрешенное использование: для дачного строительства с правом возведения жилого дома с правом регистрации проживания в нем | Московская область, Раменский район, сельское поселение Рыболовское | 50:23:0050384:857 | 901 | 180 000 |
| 339 | Земельный участок, категория земель: земли сельскохозяйственного назначения, разрешенное использование: для дачного строительства с правом возведения жилого дома с правом регистрации проживания в нем | Московская область, Раменский район, сельское поселение Рыболовское | 50:23:0050384:860 | 966 | 192 900 |
| 340 | Земельный участок, категория земель: земли сельскохозяйственного назначения, разрешенное использование: для дачного строительства с правом возведения жилого дома с правом регистрации проживания в нем | Московская область, Раменский район, сельское поселение Рыболовское | 50:23:0050384:861 | 1000 | 199 700 |
| 341 | Земельный участок, категория земель: земли сельскохозяйственного назначения, разрешенное использование: для дачного строительства с правом возведения жилого дома с правом регистрации проживания в нем | Московская область, Раменский район, сельское поселение Рыболовское | 50:23:0050384:863 | 1000 | 199 700 |
| 342 | Земельный участок, категория земель: земли сельскохозяйственного назначения, разрешенное использование: для дачного строительства с правом возведения жилого дома с правом регистрации проживания в нем | Московская область, Раменский район, сельское поселение Рыболовское | 50:23:0050384:865 | 1000 | 199 700 |
| 343 | Земельный участок, категория земель: земли сельскохозяйственного назначения, разрешенное использование: для дачного строительства с правом возведения жилого дома с правом регистрации проживания в нем | Московская область, Раменский район, сельское поселение Рыболовское | 50:23:0050384:866 | 1029 | 205 500 |
| 344 | Земельный участок, категория земель: земли сельскохозяйственного назначения, разрешенное использование: для дачного строительства с правом возведения жилого дома с правом регистрации проживания в нем | Московская область, Раменский район, сельское поселение Рыболовское | 50:23:0050384:867 | 142 | 21 300 |

| № п/п | Объект права | Адрес объекта | Кадастровый номер | Площадь участка, м² | Стоимость земельного участка (округленно), руб |
|---|---|---|---|---|---|
| 345 | Земельный участок, категория земель: земли сельскохозяйственного назначения, разрешенное использование: для дачного строительства с правом возведения жилого дома с правом регистрации проживания в нем | Московская область, Раменский район, сельское поселение Рыболовское | 50:23:0050384:870 | 855 | 222 000 |
| 346 | Земельный участок, категория земель: земли сельскохозяйственного назначения, разрешенное использование: для дачного строительства с правом возведения жилого дома с правом регистрации проживания в нем | Московская область, Раменский район, сельское поселение Рыболовское | 50:23:0050384:871 | 864 | 224 300 |
| 347 | Земельный участок, категория земель: земли сельскохозяйственного назначения, разрешенное использование: для дачного строительства с правом возведения жилого дома с правом регистрации проживания в нем | Московская область, Раменский район, сельское поселение Рыболовское | 50:23:0050384:873 | 895 | 232 400 |
| 348 | Земельный участок, категория земель: земли сельскохозяйственного назначения, разрешенное использование: для дачного строительства с правом возведения жилого дома с правом регистрации проживания в нем | Московская область, Раменский район, сельское поселение Рыболовское | 50:23:0050384:874 | 898 | 233 200 |
| 349 | Земельный участок, категория земель: земли сельскохозяйственного назначения, разрешенное использование: для дачного строительства с правом возведения жилого дома с правом регистрации проживания в нем | Московская область, Раменский район, сельское поселение Рыболовское | 50:23:0050384:876 | 923 | 239 700 |
| 350 | Земельный участок, категория земель: земли сельскохозяйственного назначения, разрешенное использование: для дачного строительства с правом возведения жилого дома с правом регистрации проживания в нем | Московская область, Раменский район, сельское поселение Рыболовское | 50:23:0050384:877 | 972 | 252 400 |
| 351 | Земельный участок, категория земель: земли сельскохозяйственного назначения, разрешенное использование: для дачного строительства с правом возведения жилого дома с правом регистрации проживания в нем | Московская область, Раменский район, сельское поселение Рыболовское | 50:23:0050384:879 | 997 | 258 900 |
| 352 | Земельный участок, категория земель: земли сельскохозяйственного назначения, разрешенное использование: для дачного строительства с правом возведения жилого дома с правом регистрации проживания в нем | Московская область, Раменский район, сельское поселение Рыболовское | 50:23:0050384:880 | 997 | 258 900 |
| 353 | Земельный участок, категория земель: земли сельскохозяйственного назначения, разрешенное использование: для дачного строительства с правом возведения жилого дома с правом регистрации проживания в нем | Московская область, Раменский район, сельское поселение Рыболовское | 50:23:0050384:882 | 1000 | 259 700 |
| 354 | Земельный участок, категория земель: земли сельскохозяйственного назначения, разрешенное использование: для дачного строительства с правом возведения жилого дома с правом регистрации проживания в нем | Московская область, Раменский район, сельское поселение Рыболовское | 50:23:0050384:884 | 1000 | 259 700 |
| 355 | Земельный участок, категория земель: земли сельскохозяйственного назначения, разрешенное использование: для дачного строительства с правом возведения жилого дома с правом регистрации проживания в нем | Московская область, Раменский район, сельское поселение Рыболовское | 50:23:0050384:887 | 1029 | 267 200 |
| 356 | Земельный участок, категория земель: земли сельскохозяйственного назначения, разрешенное использование: для дачного строительства с правом возведения жилого дома с правом регистрации проживания в нем | Московская область, Раменский район, сельское поселение Рыболовское | 50:23:0050384:888 | 1040 | 270 000 |
| 357 | Земельный участок, категория земель: земли сельскохозяйственного назначения, разрешенное использование: для дачного строительства с правом возведения жилого дома с правом регистрации проживания в нем | Московская область, Раменский район, сельское поселение Рыболовское | 50:23:0050384:889 | 1060 | 275 200 |
| 358 | Земельный участок, категория земель: земли сельскохозяйственного назначения, разрешенное использование: для дачного строительства с правом возведения жилого дома с правом регистрации проживания в нем | Московская область, Раменский район, сельское поселение Рыболовское | 50:23:0050384:890 | 1205 | 312 900 |
| 359 | Земельный участок, категория земель: земли сельскохозяйственного назначения, разрешенное использование: для дачного строительства с правом возведения жилого дома с правом регистрации проживания в нем | Московская область, Раменский район, сельское поселение Рыболовское | 50:23:0050384:891 | 1419 | 368 500 |
| 360 | Земельный участок, категория земель: земли сельскохозяйственного назначения, разрешенное использование: для дачного строительства с правом возведения жилого дома с правом регистрации проживания в нем | Московская область, Раменский район, сельское поселение Рыболовское | 50:23:0050384:893 | 2064 | 509 100 |
| 361 | Земельный участок, категория земель: земли сельскохозяйственного назначения, разрешенное использование: для дачного строительства с правом возведения жилого дома с правом регистрации проживания в нем | Московская область, Раменский район, сельское поселение Рыболовское | 50:23:0050384:894 | 904 | 180 600 |
| 362 | Земельный участок, категория земель: земли сельскохозяйственного назначения, разрешенное использование: для дачного строительства с правом возведения жилого дома с правом регистрации проживания в нем | Московская область, Раменский район, сельское поселение Рыболовское | 50:23:0050384:895 | 981 | 195 900 |
| 363 | Земельный участок, категория земель: земли сельскохозяйственного назначения, разрешенное использование: для дачного строительства с правом возведения жилого дома с правом регистрации проживания в нем | Московская область, Раменский район, сельское поселение Рыболовское | 50:23:0050384:896 | 998 | 199 300 |
| 364 | Земельный участок, категория земель: земли сельскохозяйственного назначения, разрешенное использование: для дачного строительства с правом возведения жилого дома с правом регистрации проживания в нем | Московская область, Раменский район, сельское поселение Рыболовское | 50:23:0050384:897 | 1695 | 321 600 |

| № п/п | Объект права | Адрес объекта | Кадастровый номер | Площадь участка, м² | Стоимость земельного участка (округленно), руб |
|---|---|---|---|---|---|
| 365 | Земельный участок, категория земель: земли сельскохозяйственного назначения, разрешенное использование: для дачного строительства с правом возведения жилого дома с правом регистрации проживания в нем | Московская область, Раменский район, сельское поселение Рыболовское | 50:23:0050384:898 | 1000 | 199 700 |
| 366 | Земельный участок, категория земель: земли сельскохозяйственного назначения, разрешенное использование: для дачного строительства с правом возведения жилого дома с правом регистрации проживания в нем | Московская область, Раменский район, сельское поселение Рыболовское | 50:23:0050384:899 | 1000 | 199 700 |
| 367 | Земельный участок, категория земель: земли сельскохозяйственного назначения, разрешенное использование: для дачного строительства с правом возведения жилого дома с правом регистрации проживания в нем | Московская область, Раменский район, сельское поселение Рыболовское | 50:23:0050384:900 | 1119 | 223 500 |
| 368 | Земельный участок, категория земель: земли сельскохозяйственного назначения, разрешенное использование: для дачного строительства с правом возведения жилого дома с правом регистрации проживания в нем | Московская область, Раменский район, сельское поселение Рыболовское | 50:23:0050384:901 | 875 | 174 800 |
| 369 | Земельный участок, категория земель: земли сельскохозяйственного назначения, разрешенное использование: для дачного строительства с правом возведения жилого дома с правом регистрации проживания в нем | Московская область, Раменский район, сельское поселение Рыболовское | 50:23:0050384:902 | 875 | 174 800 |
| 370 | Земельный участок, категория земель: земли сельскохозяйственного назначения, разрешенное использование: для дачного строительства с правом возведения жилого дома с правом регистрации проживания в нем | Московская область, Раменский район, сельское поселение Рыболовское | 50:23:0050384:903 | 875 | 174 800 |
| 371 | Земельный участок, категория земель: земли сельскохозяйственного назначения, разрешенное использование: для дачного строительства с правом возведения жилого дома с правом регистрации проживания в нем | Московская область, Раменский район, сельское поселение Рыболовское | 50:23:0050384:904 | 1000 | 199 700 |
| 372 | Земельный участок, категория земель: земли сельскохозяйственного назначения, разрешенное использование: для дачного строительства с правом возведения жилого дома с правом регистрации проживания в нем | Московская область, Раменский район, сельское поселение Рыболовское | 50:23:0050384:906 | 1000 | 199 700 |
| 373 | Земельный участок, категория земель: земли сельскохозяйственного назначения, разрешенное использование: для дачного строительства с правом возведения жилого дома с правом регистрации проживания в нем | Московская область, Раменский район, сельское поселение Рыболовское | 50:23:0050384:907 | 1000 | 199 700 |
| 374 | Земельный участок, категория земель: земли сельскохозяйственного назначения, разрешенное использование: для дачного строительства с правом возведения жилого дома с правом регистрации проживания в нем | Московская область, Раменский район, сельское поселение Рыболовское | 50:23:0050384:908 | 1000 | 199 700 |
| 375 | Земельный участок, категория земель: земли сельскохозяйственного назначения, разрешенное использование: для дачного строительства с правом возведения жилого дома с правом регистрации проживания в нем | Московская область, Раменский район, сельское поселение Рыболовское | 50:23:0050384:909 | 1000 | 199 700 |
| 376 | Земельный участок, категория земель: земли сельскохозяйственного назначения, разрешенное использование: для дачного строительства с правом возведения жилого дома с правом регистрации проживания в нем | Московская область, Раменский район, сельское поселение Рыболовское | 50:23:0050384:910 | 1000 | 199 700 |
| 377 | Земельный участок, категория земель: земли сельскохозяйственного назначения, разрешенное использование: для дачного строительства с правом возведения жилого дома с правом регистрации проживания в нем | Московская область, Раменский район, сельское поселение Рыболовское | 50:23:0050384:911 | 875 | 174 800 |
| 378 | Земельный участок, категория земель: земли сельскохозяйственного назначения, разрешенное использование: для дачного строительства с правом возведения жилого дома с правом регистрации проживания в нем | Московская область, Раменский район, сельское поселение Рыболовское | 50:23:0050384:912 | 875 | 174 800 |
| 379 | Земельный участок, категория земель: земли сельскохозяйственного назначения, разрешенное использование: для дачного строительства с правом возведения жилого дома с правом регистрации проживания в нем | Московская область, Раменский район, сельское поселение Рыболовское | 50:23:0050384:913 | 875 | 174 800 |
| 380 | Земельный участок, категория земель: земли сельскохозяйственного назначения, разрешенное использование: для дачного строительства с правом возведения жилого дома с правом регистрации проживания в нем | Московская область, Раменский район, сельское поселение Рыболовское | 50:23:0050384:914 | 1223 | 244 300 |
| 381 | Земельный участок, категория земель: земли сельскохозяйственного назначения, разрешенное использование: для дачного строительства с правом возведения жилого дома с правом регистрации проживания в нем | Московская область, Раменский район, сельское поселение Рыболовское | 50:23:0050384:915 | 1000 | 199 700 |
| 382 | Земельный участок, категория земель: земли сельскохозяйственного назначения, разрешенное использование: для дачного строительства с правом возведения жилого дома с правом регистрации проживания в нем | Московская область, Раменский район, сельское поселение Рыболовское | 50:23:0050384:916 | 1000 | 199 700 |
| 383 | Земельный участок, категория земель: земли сельскохозяйственного назначения, разрешенное использование: для дачного строительства с правом возведения жилого дома с правом регистрации проживания в нем | Московская область, Раменский район, сельское поселение Рыболовское | 50:23:0050384:917 | 1000 | 199 700 |
| 384 | Земельный участок, категория земель: земли сельскохозяйственного назначения, разрешенное использование: для дачного строительства с правом возведения жилого дома с правом регистрации проживания в нем | Московская область, Раменский район, сельское поселение Рыболовское | 50:23:0050384:918 | 1000 | 199 700 |

| № п/п | Объект права | Адрес объекта | Кадастровый номер | Площадь участка, м² | Стоимость земельного участка (округленно), руб |
|---|---|---|---|---|---|
| 385 | Земельный участок, категория земель: земли сельскохозяйственного назначения, разрешенное использование: для дачного строительства с правом возведения жилого дома с правом регистрации проживания в нем | Московская область, Раменский район, сельское поселение Рыболовское | 50:23:0050384:919 | 1000 | 199 700 |
| 386 | Земельный участок, категория земель: земли сельскохозяйственного назначения, разрешенное использование: для дачного строительства с правом возведения жилого дома с правом регистрации проживания в нем | Московская область, Раменский район, сельское поселение Рыболовское | 50:23:0050384:920 | 1000 | 199 700 |
| 387 | Земельный участок, категория земель: земли сельскохозяйственного назначения, разрешенное использование: для дачного строительства с правом возведения жилого дома с правом регистрации проживания в нем | Московская область, Раменский район, сельское поселение Рыболовское | 50:23:0050384:921 | 1213 | 315 000 |
| 388 | Земельный участок, категория земель: земли сельскохозяйственного назначения, разрешенное использование: для дачного строительства с правом возведения жилого дома с правом регистрации проживания в нем | Московская область, Раменский район, сельское поселение Рыболовское | 50:23:0050384:922 | 1359 | 271 400 |
| 389 | Земельный участок, категория земель: земли сельскохозяйственного назначения, разрешенное использование: для дачного строительства с правом возведения жилого дома с правом регистрации проживания в нем | Московская область, Раменский район, сельское поселение Рыболовское | 50:23:0050384:923 | 1000 | 199 700 |
| 390 | Земельный участок, категория земель: земли сельскохозяйственного назначения, разрешенное использование: для дачного строительства с правом возведения жилого дома с правом регистрации проживания в нем | Московская область, Раменский район, сельское поселение Рыболовское | 50:23:0050384:925 | 875 | 174 800 |
| 391 | Земельный участок, категория земель: земли сельскохозяйственного назначения, разрешенное использование: для дачного строительства с правом возведения жилого дома с правом регистрации проживания в нем | Московская область, Раменский район, сельское поселение Рыболовское | 50:23:0050384:926 | 875 | 174 800 |
| 392 | Земельный участок, категория земель: земли сельскохозяйственного назначения, разрешенное использование: для дачного строительства с правом возведения жилого дома с правом регистрации проживания в нем | Московская область, Раменский район, сельское поселение Рыболовское | 50:23:0050384:927 | 875 | 174 800 |
| 393 | Земельный участок, категория земель: земли сельскохозяйственного назначения, разрешенное использование: для дачного строительства с правом возведения жилого дома с правом регистрации проживания в нем | Московская область, Раменский район, сельское поселение Рыболовское | 50:23:0050384:928 | 875 | 174 800 |
| 394 | Земельный участок, категория земель: земли сельскохозяйственного назначения, разрешенное использование: для дачного строительства с правом возведения жилого дома с правом регистрации проживания в нем | Московская область, Раменский район, сельское поселение Рыболовское | 50:23:0050384:929 | 875 | 174 800 |
| 395 | Земельный участок, категория земель: земли сельскохозяйственного назначения, разрешенное использование: для дачного строительства с правом возведения жилого дома с правом регистрации проживания в нем | Московская область, Раменский район, сельское поселение Рыболовское | 50:23:0050384:931 | 975 | 194 700 |
| 396 | Земельный участок, категория земель: земли сельскохозяйственного назначения, разрешенное использование: для дачного строительства с правом возведения жилого дома с правом регистрации проживания в нем | Московская область, Раменский район, сельское поселение Рыболовское | 50:23:0050384:932 | 994 | 198 500 |
| 397 | Земельный участок, категория земель: земли сельскохозяйственного назначения, разрешенное использование: для дачного строительства с правом возведения жилого дома с правом регистрации проживания в нем | Московская область, Раменский район, сельское поселение Рыболовское | 50:23:0050384:933 | 1000 | 199 700 |
| 398 | Земельный участок, категория земель: земли сельскохозяйственного назначения, разрешенное использование: для дачного строительства с правом возведения жилого дома с правом регистрации проживания в нем | Московская область, Раменский район, сельское поселение Рыболовское | 50:23:0050384:934 | 1000 | 199 700 |
| 399 | Земельный участок, категория земель: земли сельскохозяйственного назначения, разрешенное использование: для дачного строительства с правом возведения жилого дома с правом регистрации проживания в нем | Московская область, Раменский район, сельское поселение Рыболовское | 50:23:0050384:935 | 1000 | 199 700 |
| 400 | Земельный участок, категория земель: земли сельскохозяйственного назначения, разрешенное использование: для дачного строительства с правом возведения жилого дома с правом регистрации проживания в нем | Московская область, Раменский район, сельское поселение Рыболовское | 50:23:0050384:936 | 1000 | 199 700 |
| 401 | Земельный участок, категория земель: земли сельскохозяйственного назначения, разрешенное использование: для дачного строительства с правом возведения жилого дома с правом регистрации проживания в нем | Московская область, Раменский район, сельское поселение Рыболовское | 50:23:0050384:937 | 1183 | 236 300 |
| 402 | Земельный участок, категория земель: земли сельскохозяйственного назначения, разрешенное использование: для дачного строительства с правом возведения жилого дома с правом регистрации проживания в нем | Московская область, Раменский район, сельское поселение Рыболовское | 50:23:0050384:942 | 1000 | 199 700 |
| 403 | Земельный участок, категория земель: земли сельскохозяйственного назначения, разрешенное использование: для дачного строительства с правом возведения жилого дома с правом регистрации проживания в нем | Московская область, Раменский район, сельское поселение Рыболовское | 50:23:0050384:943 | 768 | 199 400 |
| 404 | Земельный участок, категория земель: земли сельскохозяйственного назначения, разрешенное использование: для дачного строительства с правом возведения жилого дома с правом регистрации проживания в нем | Московская область, Раменский район, сельское поселение Рыболовское | 50:23:0050384:945 | 835 | 216 800 |

| № п/п | Объект права | Адрес объекта | Кадастровый номер | Площадь участка, м² | Стоимость земельного участка (округленно), руб |
|---|---|---|---|---|---|
| 405 | Земельный участок, категория земель: земли сельскохозяйственного назначения, разрешенное использование: для дачного строительства с правом возведения жилого дома с правом регистрации проживания в нем | Московская область, Раменский район, сельское поселение Рыболовское | 50:23:0050384:947 | 875 | 227 200 |
| 406 | Земельный участок, категория земель: земли сельскохозяйственного назначения, разрешенное использование: для дачного строительства с правом возведения жилого дома с правом регистрации проживания в нем | Московская область, Раменский район, сельское поселение Рыболовское | 50:23:0050384:948 | 908 | 157 800 |
| 407 | Земельный участок, категория земель: земли сельскохозяйственного назначения, разрешенное использование: для дачного строительства с правом возведения жилого дома с правом регистрации проживания в нем | Московская область, Раменский район, сельское поселение Рыболовское | 50:23:0050384:950 | 940 | 244 100 |
| 408 | Земельный участок, категория земель: земли сельскохозяйственного назначения, разрешенное использование: для дачного строительства с правом возведения жилого дома с правом регистрации проживания в нем | Московская область, Раменский район, сельское поселение Рыболовское | 50:23:0050384:951 | 942 | 244 600 |
| 409 | Земельный участок, категория земель: земли сельскохозяйственного назначения, разрешенное использование: для дачного строительства с правом возведения жилого дома с правом регистрации проживания в нем | Московская область, Раменский район, сельское поселение Рыболовское | 50:23:0050384:952 | 980 | 254 500 |
| 410 | Земельный участок, категория земель: земли сельскохозяйственного назначения, разрешенное использование: для дачного строительства с правом возведения жилого дома с правом регистрации проживания в нем | Московская область, Раменский район, сельское поселение Рыболовское | 50:23:0050384:955 | 1000 | 259 700 |
| 411 | Земельный участок, категория земель: земли сельскохозяйственного назначения, разрешенное использование: для дачного строительства с правом возведения жилого дома с правом регистрации проживания в нем | Московская область, Раменский район, сельское поселение Рыболовское | 50:23:0050384:957 | 1021 | 265 100 |
| 412 | Земельный участок, категория земель: земли сельскохозяйственного назначения, разрешенное использование: для дачного строительства с правом возведения жилого дома с правом регистрации проживания в нем | Московская область, Раменский район, сельское поселение Рыболовское | 50:23:0050384:960 | 1228 | 318 900 |
| 413 | Земельный участок, категория земель: земли сельскохозяйственного назначения, разрешенное использование: для дачного строительства с правом возведения жилого дома с правом регистрации проживания в нем | Московская область, Раменский район, сельское поселение Рыболовское | 50:23:0050384:962 | 1248 | 324 100 |
| 414 | Земельный участок, категория земель: земли сельскохозяйственного назначения, разрешенное использование: для дачного строительства с правом возведения жилого дома с правом регистрации проживания в нем | Московская область, Раменский район, сельское поселение Рыболовское | 50:23:0050384:965 | 1773 | 437 400 |
| 415 | Земельный участок, категория земель: земли сельскохозяйственного назначения, разрешенное использование: для дачного строительства с правом возведения жилого дома с правом регистрации проживания в нем | Московская область, Раменский район, сельское поселение Рыболовское | 50:23:0050384:968 | 107 | 16 000 |
| 416 | Земельный участок, категория земель: земли сельскохозяйственного назначения, разрешенное использование: для дачного строительства с правом возведения жилого дома с правом регистрации проживания в нем | Московская область, Раменский район, сельское поселение Рыболовское | 50:23:0050384:969 | 996 | 198 900 |
| 417 | Земельный участок, категория земель: земли сельскохозяйственного назначения, разрешенное использование: для дачного строительства с правом возведения жилого дома с правом регистрации проживания в нем | Московская область, Раменский район, сельское поселение Рыболовское | 50:23:0050384:971 | 1001 | 199 900 |
| 418 | Земельный участок, категория земель: земли сельскохозяйственного назначения, разрешенное использование: для дачного строительства с правом возведения жилого дома с правом регистрации проживания в нем | Московская область, Раменский район, сельское поселение Рыболовское | 50:23:0050384:972 | 1496 | 298 800 |
| 419 | Земельный участок, категория земель: земли сельскохозяйственного назначения, разрешенное использование: для дачного строительства с правом возведения жилого дома с правом регистрации проживания в нем | Московская область, Раменский район, сельское поселение Рыболовское | 50:23:0050384:973 | 1000 | 199 700 |
| 420 | Земельный участок, категория земель: земли сельскохозяйственного назначения, разрешенное использование: для дачного строительства с правом возведения жилого дома с правом регистрации проживания в нем | Московская область, Раменский район, сельское поселение Рыболовское | 50:23:0050384:974 | 1000 | 199 700 |
| 421 | Земельный участок, категория земель: земли сельскохозяйственного назначения, разрешенное использование: для дачного строительства с правом возведения жилого дома с правом регистрации проживания в нем | Московская область, Раменский район, сельское поселение Рыболовское | 50:23:0050384:975 | 875 | 174 800 |
| 422 | Земельный участок, категория земель: земли сельскохозяйственного назначения, разрешенное использование: для дачного строительства с правом возведения жилого дома с правом регистрации проживания в нем | Московская область, Раменский район, сельское поселение Рыболовское | 50:23:0050384:976 | 875 | 174 800 |
| 423 | Земельный участок, категория земель: земли сельскохозяйственного назначения, разрешенное использование: для дачного строительства с правом возведения жилого дома с правом регистрации проживания в нем | Московская область, Раменский район, сельское поселение Рыболовское | 50:23:0050384:977 | 875 | 174 800 |
| 424 | Земельный участок, категория земель: земли сельскохозяйственного назначения, разрешенное использование: для дачного строительства с правом возведения жилого дома с правом регистрации проживания в нем | Московская область, Раменский район, сельское поселение Рыболовское | 50:23:0050384:978 | 875 | 174 800 |

| № п/п | Объект права | Адрес объекта | Кадастровый номер | Площадь участка, м² | Стоимость земельного участка (округленно), руб |
|---|---|---|---|---|---|
| 425 | Земельный участок, категория земель: земли сельскохозяйственного назначения, разрешенное использование: для дачного строительства с правом возведения жилого дома с правом регистрации проживания в нем | Московская область, Раменский район, сельское поселение Рыболовское | 50:23:0050384:979 | 891 | 178 000 |
| 426 | Земельный участок, категория земель: земли сельскохозяйственного назначения, разрешенное использование: для дачного строительства с правом возведения жилого дома с правом регистрации проживания в нем | Московская область, Раменский район, сельское поселение Рыболовское | 50:23:0050384:980 | 1000 | 199 700 |
| 427 | Земельный участок, категория земель: земли сельскохозяйственного назначения, разрешенное использование: для дачного строительства с правом возведения жилого дома с правом регистрации проживания в нем | Московская область, Раменский район, сельское поселение Рыболовское | 50:23:0050384:982 | 1000 | 199 700 |
| 428 | Земельный участок, категория земель: земли сельскохозяйственного назначения, разрешенное использование: для дачного строительства с правом возведения жилого дома с правом регистрации проживания в нем | Московская область, Раменский район, сельское поселение Рыболовское | 50:23:0050384:983 | 1000 | 199 700 |
| 429 | Земельный участок, категория земель: земли сельскохозяйственного назначения, разрешенное использование: для дачного строительства с правом возведения жилого дома с правом регистрации проживания в нем | Московская область, Раменский район, сельское поселение Рыболовское | 50:23:0050384:984 | 1000 | 199 700 |
| 430 | Земельный участок, категория земель: земли сельскохозяйственного назначения, разрешенное использование: для дачного строительства с правом возведения жилого дома с правом регистрации проживания в нем | Московская область, Раменский район, сельское поселение Рыболовское | 50:23:0050384:985 | 1000 | 199 700 |
| 431 | Земельный участок, категория земель: земли сельскохозяйственного назначения, разрешенное использование: для дачного строительства с правом возведения жилого дома с правом регистрации проживания в нем | Московская область, Раменский район, сельское поселение Рыболовское | 50:23:0050384:987 | 1000 | 199 700 |
| 432 | Земельный участок, категория земель: земли сельскохозяйственного назначения, разрешенное использование: для дачного строительства с правом возведения жилого дома с правом регистрации проживания в нем | Московская область, Раменский район, сельское поселение Рыболовское | 50:23:0050384:988 | 1000 | 199 700 |
| 433 | Земельный участок, категория земель: земли сельскохозяйственного назначения, разрешенное использование: для дачного строительства с правом возведения жилого дома с правом регистрации проживания в нем | Московская область, Раменский район, сельское поселение Рыболовское | 50:23:0050384:989 | 1000 | 199 700 |
| 434 | Земельный участок, категория земель: земли сельскохозяйственного назначения, разрешенное использование: для дачного строительства с правом возведения жилого дома с правом регистрации проживания в нем | Московская область, Раменский район, сельское поселение Рыболовское | 50:23:0050384:991 | 875 | 174 800 |
| 435 | Земельный участок, категория земель: земли сельскохозяйственного назначения, разрешенное использование: для дачного строительства с правом возведения жилого дома с правом регистрации проживания в нем | Московская область, Раменский район, сельское поселение Рыболовское | 50:23:0050384:992 | 875 | 174 800 |
| 436 | Земельный участок, категория земель: земли сельскохозяйственного назначения, разрешенное использование: для дачного строительства с правом возведения жилого дома с правом регистрации проживания в нем | Московская область, Раменский район, сельское поселение Рыболовское | 50:23:0050384:993 | 875 | 174 800 |
| 437 | Земельный участок, категория земель: земли сельскохозяйственного назначения, разрешенное использование: для дачного строительства с правом возведения жилого дома с правом регистрации проживания в нем | Московская область, Раменский район, сельское поселение Рыболовское | 50:23:0050384:994 | 875 | 174 800 |
| 438 | Земельный участок, категория земель: земли сельскохозяйственного назначения, разрешенное использование: для дачного строительства с правом возведения жилого дома с правом регистрации проживания в нем | Московская область, Раменский район, сельское поселение Рыболовское | 50:23:0050384:995 | 875 | 174 800 |
| 439 | Земельный участок, категория земель: земли сельскохозяйственного назначения, разрешенное использование: для дачного строительства с правом возведения жилого дома с правом регистрации проживания в нем | Московская область, Раменский район, сельское поселение Рыболовское | 50:23:0050384:997 | 1000 | 199 700 |
| 440 | Земельный участок, категория земель: земли сельскохозяйственного назначения, разрешенное использование: для дачного строительства с правом возведения жилого дома с правом регистрации проживания в нем | Московская область, Раменский район, сельское поселение Рыболовское | 50:23:0050384:998 | 1000 | 199 700 |
| | **ИТОГО** | | | | **93 405 600** |

## 6.6. Ограничения и пределы применения полученной итоговой стоимости

Полученный результат может быть использован лишь с учетом следующих ограничений:

- Настоящий отчет достоверен лишь в полном объеме и лишь в указанных в нем целях. Использование отчета для других целей может привести к неверным выводам.
- Ни заказчик, ни оценщик не могут использовать отчет иначе, чем это предусмотрено договором на оценку.
- Приведенные в отчете величины стоимости действительны лишь на дату оценки. Оценщик не несет ответственности за последующие изменения рыночных условий.

- Отчет об оценке содержит профессиональное мнение Оценщика относительно величины стоимости Объекта и не является гарантией того, что рассматриваемый Объект будет отчужден по указанной стоимости.
- Использование отдельных положений и выводов вне контекста всего Отчета является некорректным и может привести к искажению результатов оценки.

**Оценщик, Делов А. И.** _____

# 7. ОПИСАНИЕ ОБЪЕКТА ОЦЕНКИ С УКАЗАНИЕМ ПЕРЕЧНЯ ДОКУМЕНТОВ, ИСПОЛЬЗУЕМЫХ ОЦЕНЩИКОМ И УСТАНАВЛИВАЮЩИХ КОЛИЧЕСТВЕННЫЕ И КАЧЕСТВЕННЫЕ ХАРАКТЕРИСТИКИ ОБЪЕКТА ОЦЕНКИ

## 7.1. Перечень документов, используемых Оценщиком и устанавливающих количественные и качественные характеристики объектаоценки

**Таблица 7.1-1 Опись полученных от Заказчика документов**

| № п/п | Кадастровый номер | Правоустанавливающий документ |
|---|---|---|
| | - | Справка о характеристиках объекта оценки № б/н от 05.10.2018 |
| 1 | 50:23:0050384:1000 | Выписка из единого государственного реестра прав на недвижимое имущество и сделок с ним № 50/023/001/2016-1547 от 12.03.2016г. |
| 2 | 50:23:0050384:1001 | Выписка из единого государственного реестра прав на недвижимое имущество и сделок с ним № 50/023/001/2016-910 от 13.02.2016г. |
| 3 | 50:23:0050384:1002 | Выписка из единого государственного реестра недвижимости об основных характеристиках и зарегистрированных правах на объект недвижимости № 99/2017/21149644 от 21.06.2017 |
| 4 | 50:23:0050384:1003 | Выписка из единого государственного реестра недвижимости об основных характеристиках и зарегистрированных правах на объект недвижимости № 99/2017/21149686 от 21.06.2017 |
| 5 | 50:23:0050384:1004 | Выписка из единого государственного реестра прав на недвижимое имущество и сделок с ним № 50/023/001/2016-791 от 13.02.2016г. |
| 6 | 50:23:0050384:1005 | Выписка из единого государственного реестра прав на недвижимое имущество и сделок с ним № 50/023/001/2016-903 от 13.02.2016г. |
| 7 | 50:23:0050384:1006 | Выписка из единого государственного реестра прав на недвижимое имущество и сделок с ним № 50/023/001/2016-935 от 13.02.2016г. |
| 8 | 50:23:0050384:1007 | Выписка из единого государственного реестра прав на недвижимое имущество и сделок с ним № 50/023/001/2016-815 от 13.02.2016г. |
| 9 | 50:23:0050384:1008 | Выписка из единого государственного реестра прав на недвижимое имущество и сделок с ним № 50/023/001/2016-1532 от 12.03.2016г. |
| 10 | 50:23:0050384:1009 | Выписка из единого государственного реестра прав на недвижимое имущество и сделок с ним № 50/023/001/2016-691 от 13.02.2016г. |
| 11 | 50:23:0050384:1010 | Выписка из единого государственного реестра прав на недвижимое имущество и сделок с ним № 50/023/001/2016-1024 от 13.02.2016г. |
| 12 | 50:23:0050384:1011 | Выписка из единого государственного реестра прав на недвижимое имущество и сделок с ним № 50/023/001/2016-1047 от 13.02.2016г. |
| 13 | 50:23:0050384:1012 | Выписка из единого государственного реестра прав на недвижимое имущество и сделок с ним № 50/023/001/2016-919 от 13.02.2016г. |
| 14 | 50:23:0050384:1013 | Выписка из единого государственного реестра прав на недвижимое имущество и сделок с ним № 50/023/001/2016-983 от 13.02.2016г. |
| 15 | 50:23:0050384:1014 | Выписка из единого государственного реестра прав на недвижимое имущество и сделок с ним № 50/023/001/2016-695 от 13.02.2016г. |
| 16 | 50:23:0050384:1017 | Выписка из единого государственного реестра прав на недвижимое имущество и сделок с ним № 50/023/001/2016-865 от 13.02.2016г. |
| 17 | 50:23:0050384:1018 | Выписка из единого государственного реестра прав на недвижимое имущество и сделок с ним № 50/023/001/2016-999 от 13.02.2016г. |
| 18 | 50:23:0050384:1019 | Выписка из единого государственного реестра прав на недвижимое имущество и сделок с ним № 50/023/001/2016-1000 от 13.02.2016г. |
| 19 | 50:23:0050384:1020 | Выписка из единого государственного реестра прав на недвижимое имущество и сделок с ним № 50/023/001/2016-993 от 13.02.2016г. |
| 20 | 50:23:0050384:1023 | Выписка из единого государственного реестра прав на недвижимое имущество и сделок с ним № 50/023/001/2016-1411 от 12.03.2016г. |
| 21 | 50:23:0050384:1024 | Выписка из единого государственного реестра прав на недвижимое имущество и сделок с ним № 50/023/001/2016-1536 от 12.03.2016г. |
| 22 | 50:23:0050384:1026 | Выписка из единого государственного реестра прав на недвижимое имущество и сделок с ним № 50/023/001/2016-1529 от 12.03.2016г. |
| 23 | 50:23:0050384:1027 | Выписка из единого государственного реестра прав на недвижимое имущество и сделок с ним № 50/023/001/2016-1572 от 12.03.2016г. |
| 24 | 50:23:0050384:1029 | Выписка из единого государственного реестра прав на недвижимое имущество и сделок с ним № 50/023/001/2016-1379 от 11.03.2016г. |
| 25 | 50:23:0050384:1037 | Выписка из единого государственного реестра прав на недвижимое имущество и сделок с ним № 50/023/001/2016-767 от 29.02.2016г. |
| 26 | 50:23:0050384:1039 | Выписка из единого государственного реестра прав на недвижимое имущество и сделок с ним № 50/023/001/2016-769 от 12.02.2016г. |
| 27 | 50:23:0050384:1040 | Выписка из единого государственного реестра прав на недвижимое имущество и сделок с ним № 50/023/001/2016-770 от 12.02.2016г. |
| 28 | 50:23:0050384:1047 | Выписка из единого государственного реестра прав на недвижимое имущество и сделок с ним № 50/023/001/2016-717 от 13.02.2016г. |
| 29 | 50:23:0050384:1050 | Выписка из единого государственного реестра прав на недвижимое имущество и сделок с ним № 50/023/001/2016-1050 от 13.02.2016г. |
| 30 | 50:23:0050384:1052 | Выписка из единого государственного реестра прав на недвижимое имущество и сделок с ним № 50/023/001/2016-876 от 13.02.2016г. |
| 31 | 50:23:0050384:1053 | Выписка из единого государственного реестра прав на недвижимое имущество и сделок с ним № 50/023/001/2016-1016 от 13.02.2016г. |
| 32 | 50:23:0050384:1054 | Выписка из единого государственного реестра прав на недвижимое имущество и сделок с ним № 50/023/001/2016-871 от 13.02.2016г. |
| 33 | 50:23:0050384:1055 | Выписка из единого государственного реестра прав на недвижимое имущество и сделок с ним № 50/023/001/2016-1462 от 12.03.2016г. |
| 34 | 50:23:0050384:1056 | Выписка из единого государственного реестра прав на недвижимое имущество и сделок с ним № 50/023/001/2016-1232 от 12.03.2016г. |

| № п/п | Кадастровый номер | Правоустанавливающий документ |
|---|---|---|
| 35 | 50:23:0050384:1057 | Выписка из единого государственного реестра прав на недвижимое имущество и сделок с ним № 50/023/001/2016-764 от 12.02.2016г. |
| 36 | 50:23:0050384:1058 | Свидетельство о государственной регистрации права 50-БА № 584550 от 30.12.2015г. |
| 37 | 50:23:0050384:1059 | Выписка из единого государственного реестра недвижимости об основных характеристиках и зарегистрированных правах на объект недвижимости № 99/2017/21149845 от 21.06.2017 |
| 38 | 50:23:0050384:1060 | Выписка из единого государственного реестра прав на недвижимое имущество и сделок с ним № 50/023/001/2016-1548 от 12.03.2016г. |
| 39 | 50:23:0050384:1061 | Свидетельство о государственной регистрации права 50-АИ № 302004 от 28.08.2014г. |
| 40 | 50:23:0050384:1063 | Выписка из единого государственного реестра недвижимости об основных характеристиках и зарегистрированных правах на объект недвижимости № 99/2017/21149865 от 21.06.2017 |
| 41 | 50:23:0050384:1064 | Выписка из единого государственного реестра недвижимости об основных характеристиках и зарегистрированных правах на объект недвижимости № 99/2017/21149937 от 21.06.2017 |
| 42 | 50:23:0050384:1065 | Выписка из единого государственного реестра недвижимости об основных характеристиках и зарегистрированных правах на объект недвижимости № 99/2017/21150079 от 21.06.2017 |
| 43 | 50:23:0050384:1066 | Выписка из единого государственного реестра недвижимости об основных характеристиках и зарегистрированных правах на объект недвижимости № 99/2017/21150146 от 21.06.2017 |
| 44 | 50:23:0050384:1067 | Выписка из единого государственного реестра недвижимости об основных характеристиках и зарегистрированных правах на объект недвижимости № 99/2017/21150163 от 21.06.2017 |
| 45 | 50:23:0050384:1068 | Выписка из единого государственного реестра недвижимости об основных характеристиках и зарегистрированных правах на объект недвижимости № 99/2017/21150320 от 21.06.2017 |
| 46 | 50:23:0050384:1069 | Выписка из единого государственного реестра прав на недвижимое имущество и сделок с ним № 50/023/001/2016-1229 от 12.03.2016г. |
| 47 | 50:23:0050384:1070 | Выписка из единого государственного реестра прав на недвижимое имущество и сделок с ним № 50/023/001/2016-1524 от 12.03.2016г. |
| 48 | 50:23:0050384:1071 | Выписка из единого государственного реестра прав на недвижимое имущество и сделок с ним № 50/023/001/2016-887 от 13.02.2016г. |
| 49 | 50:23:0050384:1072 | Выписка из единого государственного реестра прав на недвижимое имущество и сделок с ним № 50/023/001/2016-1556 от 12.03.2016г. |
| 50 | 50:23:0050384:1073 | Выписка из единого государственного реестра прав на недвижимое имущество и сделок с ним № 50/023/001/2016-1238 от 12.03.2016г. |
| 51 | 50:23:0050384:1074 | Выписка из единого государственного реестра прав на недвижимое имущество и сделок с ним № 50/023/001/2016-1533 от 12.03.2016г. |
| 52 | 50:23:0050384:1075 | Выписка из единого государственного реестра прав на недвижимое имущество и сделок с ним № 50/023/001/2016-868 от 13.02.2016г. |
| 53 | 50:23:0050384:1076 | Выписка из единого государственного реестра прав на недвижимое имущество и сделок с ним № 50/023/001/2016-1540 от 12.03.2016г. |
| 54 | 50:23:0050384:1077 | Выписка из единого государственного реестра прав на недвижимое имущество и сделок с ним № 50/023/001/2016-1247 от 12.03.2016г. |
| 55 | 50:23:0050384:1078 | Выписка из единого государственного реестра прав на недвижимое имущество и сделок с ним № 50/023/001/2016-726 от 13.02.2016г. |
| 56 | 50:23:0050384:1079 | Выписка из единого государственного реестра прав на недвижимое имущество и сделок с ним № 50/023/001/2016-1451 от 12.03.2016г. |
| 57 | 50:23:0050384:1080 | Выписка из единого государственного реестра прав на недвижимое имущество и сделок с ним № 50/023/001/2016-1426 от 12.03.2016г. |
| 58 | 50:23:0050384:1081 | Выписка из единого государственного реестра прав на недвижимое имущество и сделок с ним № 50/023/001/2016-1413 от 12.03.2016г. |
| 59 | 50:23:0050384:1083 | Выписка из единого государственного реестра прав на недвижимое имущество и сделок с ним № 50/023/001/2016-1436 от 12.03.2016г. |
| 60 | 50:23:0050384:1084 | Выписка из единого государственного реестра прав на недвижимое имущество и сделок с ним № 50/023/001/2016-1452 от 12.03.2016г. |
| 61 | 50:23:0050384:1085 | Выписка из единого государственного реестра прав на недвижимое имущество и сделок с ним № 50/023/001/2016-1221 от 10.03.2016г. |
| 62 | 50:23:0050384:1086 | Выписка из единого государственного реестра прав на недвижимое имущество и сделок с ним № 50/023/001/2016-777 от 12.02.2016г. |
| 63 | 50:23:0050384:1087 | Выписка из единого государственного реестра прав на недвижимое имущество и сделок с ним № 50/023/001/2016-666 от 13.02.2016г. |
| 64 | 50:23:0050384:1088 | Выписка из единого государственного реестра прав на недвижимое имущество и сделок с ним № 50/023/001/2016-1574 от 12.03.2016г. |
| 65 | 50:23:0050384:1089 | Выписка из единого государственного реестра прав на недвижимое имущество и сделок с ним № 50/023/001/2016-989 от 13.02.2016г. |
| 66 | 50:23:0050384:1090 | Выписка из единого государственного реестра прав на недвижимое имущество и сделок с ним № 50/023/001/2016-1029 от 13.02.2016г. |
| 67 | 50:23:0050384:1091 | Выписка из единого государственного реестра прав на недвижимое имущество и сделок с ним № 50/023/001/2016-1020 от 13.02.2016г. |
| 68 | 50:23:0050384:1092 | Выписка из единого государственного реестра прав на недвижимое имущество и сделок с ним № 50/023/001/2016-932 от 13.02.2016г. |
| 69 | 50:23:0050384:1093 | Выписка из единого государственного реестра прав на недвижимое имущество и сделок с ним № 50/023/001/2016-798 от 13.02.2016г. |
| 70 | 50:23:0050384:1094 | Выписка из единого государственного реестра недвижимости об основных характеристиках и зарегистрированных правах на объект недвижимости № 99/2017/21150387 от 21.06.2017 |
| 71 | 50:23:0050384:1097 | Выписка из единого государственного реестра прав на недвижимое имущество и сделок с ним № 50/023/001/2016-942 от 13.02.2016г. |
| 72 | 50:23:0050384:1098 | Выписка из единого государственного реестра прав на недвижимое имущество и сделок с ним № 50/023/001/2016-810 от 13.02.2016г. |
| 73 | 50:23:0050384:1099 | Выписка из единого государственного реестра прав на недвижимое имущество и сделок с ним № 50/023/001/2016-654 от 13.02.2016г. |
| 74 | 50:23:0050384:1101 | Выписка из единого государственного реестра недвижимости об основных характеристиках и зарегистрированных правах на объект недвижимости № 99/2017/21150410 от 21.06.2017 |
| 75 | 50:23:0050384:1102 | Выписка из единого государственного реестра недвижимости об основных характеристиках и зарегистрированных правах на объект недвижимости № 99/2017/21150463 от 21.06.2017 |
| 76 | 50:23:0050384:1106 | Выписка из единого государственного реестра прав на недвижимое имущество и сделок с ним № 50/023/001/2016-1522 от 12.03.2016г. |
| 77 | 50:23:0050384:1111 | Выписка из единого государственного реестра прав на недвижимое имущество и сделок с ним № 50/023/001/2016-808 от 13.02.2016г. |

| № п/п | Кадастровый номер | Правоустанавливающий документ |
|---|---|---|
| 78 | 50:23:0050384:1112 | Выписка из единого государственного реестра прав на недвижимое имущество и сделок с ним № 50/023/001/2016-800 от 13.02.2016г. |
| 79 | 50:23:0050384:1113 | Выписка из единого государственного реестра прав на недвижимое имущество и сделок с ним № 50/023/001/2016-763 от 12.02.2016г. |
| 80 | 50:23:0050384:1116 | Выписка из единого государственного реестра прав на недвижимое имущество и сделок с ним № 50/023/001/2016-650 от 13.02.2016г. |
| 81 | 50:23:0050384:1123 | Выписка из единого государственного реестра недвижимости об основных характеристиках и зарегистрированных правах на объект недвижимости № 99/2017/21150555 от 21.06.2017 |
| 82 | 50:23:0050384:1124 | Выписка из единого государственного реестра прав на недвижимое имущество и сделок с ним № 50/023/001/2016-973 от 13.02.2016г. |
| 83 | 50:23:0050384:1125 | Выписка из единого государственного реестра недвижимости об основных характеристиках и зарегистрированных правах на объект недвижимости № 99/2017/21150624 от 21.06.2017 |
| 84 | 50:23:0050384:1126 | Выписка из единого государственного реестра прав на недвижимое имущество и сделок с ним № 50/023/001/2016-1552 от 12.03.2016г. |
| 85 | 50:23:0050384:1127 | Выписка из единого государственного реестра прав на недвижимое имущество и сделок с ним № 50/023/001/2016-959 от 13.02.2016г. |
| 86 | 50:23:0050384:1128 | Выписка из единого государственного реестра прав на недвижимое имущество и сделок с ним № 50/023/001/2016-991 от 13.02.2016г. |
| 87 | 50:23:0050384:1129 | Выписка из единого государственного реестра недвижимости об основных характеристиках и зарегистрированных правах на объект недвижимости № 99/2017/21150697 от 21.06.2017 |
| 88 | 50:23:0050384:1130 | Свидетельство о государственной регистрации права 50-БА № 584552 от 30.12.2015г. |
| 89 | 50:23:0050384:1131 | Выписка из единого государственного реестра недвижимости об основных характеристиках и зарегистрированных правах на объект недвижимости № 99/2017/21150727 от 21.06.2017 |
| 90 | 50:23:0050384:1132 | Выписка из единого государственного реестра прав на недвижимое имущество и сделок с ним № 50/023/001/2016-1535 от 12.03.2016г. |
| 91 | 50:23:0050384:1133 | Выписка из единого государственного реестра прав на недвижимое имущество и сделок с ним № 50/023/001/2016-1240 от 12.03.2016г. |
| 92 | 50:23:0050384:1134 | Выписка из единого государственного реестра прав на недвижимое имущество и сделок с ним № 50/023/001/2016-937 от 13.02.2016г. |
| 93 | 50:23:0050384:1135 | Выписка из единого государственного реестра прав на недвижимое имущество и сделок с ним № 50/023/001/2016-1557 от 12.03.2016г. |
| 94 | 50:23:0050384:1136 | Выписка из единого государственного реестра прав на недвижимое имущество и сделок с ним № 50/023/001/2016-1537 от 12.03.2016г. |
| 95 | 50:23:0050384:1137 | Выписка из единого государственного реестра прав на недвижимое имущество и сделок с ним № 50/023/001/2016-1007 от 13.02.2016г. |
| 96 | 50:23:0050384:1138 | Выписка из единого государственного реестра прав на недвижимое имущество и сделок с ним № 50/023/001/2016-1243 от 12.03.2016г. |
| 97 | 50:23:0050384:1139 | Выписка из единого государственного реестра недвижимости об основных характеристиках и зарегистрированных правах на объект недвижимости № 99/2017/21150892 от 21.06.2017 |
| 98 | 50:23:0050384:1140 | Выписка из единого государственного реестра прав на недвижимое имущество и сделок с ним № 50/023/001/2016-479 от 13.02.2016г. |
| 99 | 50:23:0050384:1141 | Выписка из единого государственного реестра прав на недвижимое имущество и сделок с ним № 50/023/001/2016-475 от 13.02.2016г. |
| 100 | 50:23:0050384:1142 | Выписка из единого государственного реестра прав на недвижимое имущество и сделок с ним № 50/023/001/2016-1558 от 12.03.2016г. |
| 101 | 50:23:0050384:1143 | Выписка из единого государственного реестра прав на недвижимое имущество и сделок с ним № 50/023/001/2016-1019 от 13.02.2016г. |
| 102 | 50:23:0050384:1144 | Выписка из единого государственного реестра прав на недвижимое имущество и сделок с ним № 50/023/001/2016-778 от 29.02.2016г. |
| 103 | 50:23:0050384:1145 | Выписка из единого государственного реестра прав на недвижимое имущество и сделок с ним № 50/023/001/2016-736 от 13.02.2016г. |
| 104 | 50:23:0050384:1147 | Выписка из единого государственного реестра прав на недвижимое имущество и сделок с ним № 50/023/001/2016-862 от 13.02.2016г. |
| 105 | 50:23:0050384:1148 | Выписка из единого государственного реестра прав на недвижимое имущество и сделок с ним № 50/023/001/2016-955 от 13.02.2016г. |
| 106 | 50:23:0050384:1149 | Выписка из единого государственного реестра прав на недвижимое имущество и сделок с ним № 50/023/001/2016-661 от 13.02.2016г. |
| 107 | 50:23:0050384:1150 | Выписка из единого государственного реестра прав на недвижимое имущество и сделок с ним № 50/023/001/2016-391 от 13.02.2016г. |
| 108 | 50:23:0050384:1151 | Выписка из единого государственного реестра прав на недвижимое имущество и сделок с ним № 50/023/001/2016-457 от 13.02.2016г. |
| 109 | 50:23:0050384:547 | Выписка из единого государственного реестра недвижимости об основных характеристиках и зарегистрированных правах на объект недвижимости № 99/2017/21141389 от 21.06.2017г. |
| 110 | 50:23:0050384:548 | Выписка из единого государственного реестра недвижимости об основных характеристиках и зарегистрированных правах на объект недвижимости № 99/2017/21141649 от 21.06.2017г. |
| 111 | 50:23:0050384:549 | Выписка из единого государственного реестра недвижимости об основных характеристиках и зарегистрированных правах на объект недвижимости № 99/2017/21141676 от 21.06.2017г. |
| 112 | 50:23:0050384:550 | Выписка из единого государственного реестра недвижимости об основных характеристиках и зарегистрированных правах на объект недвижимости № 99/2017/21141984 от 21.06.2017г. |
| 113 | 50:23:0050384:551 | Выписка из единого государственного реестра прав на недвижимое имущество и сделок с ним № 50/023/001/2016-788 от 13.02.2016г. |
| 114 | 50:23:0050384:552 | Выписка из единого государственного реестра прав на недвижимое имущество и сделок с ним № 50/023/001/2016-1201 от 13.03.2016г. |
| 115 | 50:23:0050384:553 | Выписка из единого государственного реестра прав на недвижимое имущество и сделок с ним № 50/023/001/2016-849 от 13.02.2016г. |
| 116 | 50:23:0050384:554 | Выписка из единого государственного реестра прав на недвижимое имущество и сделок с ним № 50/023/001/2016-867 от 13.02.2016г. |
| 117 | 50:23:0050384:555 | Выписка из единого государственного реестра прав на недвижимое имущество и сделок с ним № 50/023/001/2016-899 от 13.02.2016г. |
| 118 | 50:23:0050384:556 | Выписка из единого государственного реестра прав на недвижимое имущество и сделок с ним № 50/023/001/2016-895 от 13.02.2016г. |
| 119 | 50:23:0050384:557 | Выписка из единого государственного реестра прав на недвижимое имущество и сделок с ним № 50/023/001/2016-974 от 13.02.2016г. |

| № п/п | Кадастровый номер | Правоустанавливающий документ |
|---|---|---|
| 120 | 50:23:0050384:558 | Выписка из единого государственного реестра прав на недвижимое имущество и сделок с ним № 50/023/001/2016-776 от 12.02.2016г. |
| 121 | 50:23:0050384:559 | Выписка из единого государственного реестра прав на недвижимое имущество и сделок с ним № 50/023/001/2016-1439 от 12.03.2016г. |
| 122 | 50:23:0050384:563 | Выписка из единого государственного реестра прав на недвижимое имущество и сделок с ним № 50/023/001/2016-1399 от 11.03.2016г. |
| 123 | 50:23:0050384:564 | Выписка из единого государственного реестра прав на недвижимое имущество и сделок с ним № 50/023/001/2016-911 от 13.02.2016г. |
| 124 | 50:23:0050384:566 | Выписка из единого государственного реестра недвижимости об основных характеристиках и зарегистрированных правах на объект недвижимости № 99/2017/21142277 от 21.06.2017г. |
| 125 | 50:23:0050384:567 | Выписка из единого государственного реестра прав на недвижимое имущество и сделок с ним № 50/023/001/2016-1445 от 12.03.2016г. |
| 126 | 50:23:0050384:570 | Выписка из единого государственного реестра прав на недвижимое имущество и сделок с ним № 50/023/001/2016-1249 от 12.03.2016г. |
| 127 | 50:23:0050384:571 | Выписка из единого государственного реестра прав на недвижимое имущество и сделок с ним № 50/023/001/2016-1372 от 11.03.2016г. |
| 128 | 50:23:0050384:577 | Выписка из единого государственного реестра прав на недвижимое имущество и сделок с ним № 50/023/001/2016-759 от 12.02.2016г. |
| 129 | 50:23:0050384:578 | Выписка из единого государственного реестра прав на недвижимое имущество и сделок с ним № 50/023/001/2016-782 от 13.02.2016г. |
| 130 | 50:23:0050384:579 | Выписка из единого государственного реестра прав на недвижимое имущество и сделок с ним № 50/023/001/2016-787 от 13.02.2016г. |
| 131 | 50:23:0050384:581 | Выписка из единого государственного реестра прав на недвижимое имущество и сделок с ним № 50/023/001/2016-829 от 13.02.2016г. |
| 132 | 50:23:0050384:584 | Выписка из единого государственного реестра прав на недвижимое имущество и сделок с ним № 50/023/001/2016-699 от 13.02.2016г. |
| 133 | 50:23:0050384:585 | Выписка из единого государственного реестра прав на недвижимое имущество и сделок с ним № 50/023/001/2016-646 от 13.02.2016г. |
| 134 | 50:23:0050384:586 | Выписка из единого государственного реестра прав на недвижимое имущество и сделок с ним № 50/023/001/2016-688 от 13.02.2016г. |
| 135 | 50:23:0050384:587 | Выписка из единого государственного реестра недвижимости об основных характеристиках и зарегистрированных правах на объект недвижимости № 99/2017/21142375 от 21.06.2017г. |
| 136 | 50:23:0050384:588 | Выписка из единого государственного реестра прав на недвижимое имущество и сделок с ним № 50/023/001/2016-1017 от 13.02.2016г. |
| 137 | 50:23:0050384:589 | Выписка из единого государственного реестра прав на недвижимое имущество и сделок с ним № 50/023/001/2016-997 от 13.02.2016г. |
| 138 | 50:23:0050384:590 | Выписка из единого государственного реестра прав на недвижимое имущество и сделок с ним № 50/023/001/2016-956 от 13.02.2016г. |
| 139 | 50:23:0050384:591 | Выписка из единого государственного реестра прав на недвижимое имущество и сделок с ним № 50/023/001/2016-981 от 13.02.2016г. |
| 140 | 50:23:0050384:592 | Выписка из единого государственного реестра недвижимости об основных характеристиках и зарегистрированных правах на объект недвижимости № 99/2017/21142394 от 21.06.2017г. |
| 141 | 50:23:0050384:593 | Выписка из единого государственного реестра недвижимости об основных характеристиках и зарегистрированных правах на объект недвижимости № 99/2017/21142520 от 21.06.2017г. |
| 142 | 50:23:0050384:594 | Выписка из единого государственного реестра недвижимости об основных характеристиках и зарегистрированных правах на объект недвижимости № 99/2017/21142580 от 21.06.2017г. |
| 143 | 50:23:0050384:596 | Выписка из единого государственного реестра прав на недвижимое имущество и сделок с ним № 50/023/001/2016-727 от 13.02.2016г. |
| 144 | 50:23:0050384:597 | Выписка из единого государственного реестра прав на недвижимое имущество и сделок с ним № 50/023/001/2016-1267 от 12.03.2016г. |
| 145 | 50:23:0050384:598 | Выписка из единого государственного реестра прав на недвижимое имущество и сделок с ним № 50/023/001/2016-947 от 13.02.2016г. |
| 146 | 50:23:0050384:599 | Выписка из единого государственного реестра прав на недвижимое имущество и сделок с ним № 50/023/001/2016-962 от 13.02.2016г. |
| 147 | 50:23:0050384:601 | Выписка из единого государственного реестра недвижимости об основных характеристиках и зарегистрированных правах на объект недвижимости № 99/2017/21142792 от 21.06.2017г. |
| 148 | 50:23:0050384:602 | Выписка из единого государственного реестра недвижимости об основных характеристиках и зарегистрированных правах на объект недвижимости № 99/2017/21142980 от 21.06.2017г. |
| 149 | 50:23:0050384:603 | Выписка из единого государственного реестра недвижимости об основных характеристиках и зарегистрированных правах на объект недвижимости № 99/2017/21143155 от 21.06.2017г. |
| 150 | 50:23:0050384:604 | Выписка из единого государственного реестра прав на недвижимое имущество и сделок с ним № 50/023/001/2016-1450 от 12.03.2016г. |
| 151 | 50:23:0050384:606 | Выписка из единого государственного реестра прав на недвижимое имущество и сделок с ним № 50/023/001/2016-996 от 13.02.2016г. |
| 152 | 50:23:0050384:607 | Выписка из единого государственного реестра прав на недвижимое имущество и сделок с ним № 50/023/001/2016-1038 от 13.02.2016г. |
| 153 | 50:23:0050384:609 | Выписка из единого государственного реестра прав на недвижимое имущество и сделок с ним № 50/023/001/2016-913 от 13.02.2016г. |
| 154 | 50:23:0050384:610 | Выписка из единого государственного реестра прав на недвижимое имущество и сделок с ним № 50/023/001/2016-859 от 13.02.2016г. |
| 155 | 50:23:0050384:611 | Выписка из единого государственного реестра недвижимости об основных характеристиках и зарегистрированных правах на объект недвижимости № 99/2017/21143244 от 21.06.2017г. |
| 156 | 50:23:0050384:612 | Выписка из единого государственного реестра прав на недвижимое имущество и сделок с ним № 50/023/001/2016-1416 от 12.03.2016г. |
| 157 | 50:23:0050384:613 | Выписка из единого государственного реестра прав на недвижимое имущество и сделок с ним № 50/023/001/2016-1448 от 12.03.2016г. |
| 158 | 50:23:0050384:614 | Выписка из единого государственного реестра прав на недвижимое имущество и сделок с ним № 50/023/001/2016-1440 от 12.03.2016г. |
| 159 | 50:23:0050384:615 | Выписка из единого государственного реестра недвижимости об основных характеристиках и зарегистрированных правах на объект недвижимости № 99/2017/21143545 от 21.06.2017г. |
| 160 | 50:23:0050384:616 | Выписка из единого государственного реестра прав на недвижимое имущество и сделок с ним № 50/023/001/2016-1442 от 12.03.2016г. |
| 161 | 50:23:0050384:617 | Выписка из единого государственного реестра прав на недвижимое имущество и сделок с ним № 50/023/001/2016-1309 от 11.03.2016г. |

| № п/п | Кадастровый номер | Правоустанавливающий документ |
|---|---|---|
| 162 | 50:23:0050384:618 | Выписка из единого государственного реестра прав на недвижимое имущество и сделок с ним № 50/023/001/2016-1453 от 14.03.2016г. |
| 163 | 50:23:0050384:619 | Выписка из единого государственного реестра прав на недвижимое имущество и сделок с ним № 50/023/001/2016-882 от 13.02.2016г. |
| 164 | 50:23:0050384:620 | Выписка из единого государственного реестра прав на недвижимое имущество и сделок с ним № 50/023/001/2016-941 от 13.02.2016г. |
| 165 | 50:23:0050384:621 | Выписка из единого государственного реестра прав на недвижимое имущество и сделок с ним № 50/023/001/2016-799 от 13.02.2016г. |
| 166 | 50:23:0050384:622 | Выписка из единого государственного реестра прав на недвижимое имущество и сделок с ним № 50/023/001/2016-651 от 13.02.2016г. |
| 167 | 50:23:0050384:623 | Выписка из единого государственного реестра прав на недвижимое имущество и сделок с ним № 50/023/001/2016-986 от 13.02.2016г. |
| 168 | 50:23:0050384:624 | Выписка из единого государственного реестра прав на недвижимое имущество и сделок с ним № 50/023/001/2016-924 от 13.02.2016г. |
| 169 | 50:23:0050384:625 | Выписка из единого государственного реестра прав на недвижимое имущество и сделок с ним № 50/023/001/2016-737 от 13.02.2016г. |
| 170 | 50:23:0050384:634 | Выписка из единого государственного реестра недвижимости об основных характеристиках и зарегистрированных правах на объект недвижимости № 99/2017/21143849 от 21.06.2017г. |
| 171 | 50:23:0050384:636 | Выписка из единого государственного реестра прав на недвижимое имущество и сделок с ним № 50/023/001/2016-1446 от 12.03.2016г. |
| 172 | 50:23:0050384:638 | Выписка из единого государственного реестра прав на недвижимое имущество и сделок с ним № 50/023/001/2016-1262 от 12.03.2016г. |
| 173 | 50:23:0050384:643 | Выписка из единого государственного реестра прав на недвижимое имущество и сделок с ним № 50/023/001/2016-900 от 13.02.2016г. |
| 174 | 50:23:0050384:645 | Выписка из единого государственного реестра прав на недвижимое имущество и сделок с ним № 50/023/001/2016-790 от 13.02.2016г. |
| 175 | 50:23:0050384:646 | Выписка из единого государственного реестра прав на недвижимое имущество и сделок с ним № 50/023/001/2016-812 от 13.02.2016г. |
| 176 | 50:23:0050384:649 | Выписка из единого государственного реестра прав на недвижимое имущество и сделок с ним № 50/023/001/2016-834 от 13.02.2016г. |
| 177 | 50:23:0050384:650 | Выписка из единого государственного реестра прав на недвижимое имущество и сделок с ним № 50/023/001/2016-681 от 13.02.2016г. |
| 178 | 50:23:0050384:654 | Выписка из единого государственного реестра прав на недвижимое имущество и сделок с ним № 50/023/001/2016-906 от 13.02.2016г. |
| 179 | 50:23:0050384:655 | Выписка из единого государственного реестра прав на недвижимое имущество и сделок с ним № 50/023/001/2016-870 от 13.02.2016г. |
| 180 | 50:23:0050384:656 | Выписка из единого государственного реестра прав на недвижимое имущество и сделок с ним № 50/023/001/2016-864 от 13.02.2016г. |
| 181 | 50:23:0050384:657 | Выписка из единого государственного реестра прав на недвижимое имущество и сделок с ним № 50/023/001/2016-667 от 13.02.2016г. |
| 182 | 50:23:0050384:658 | Выписка из единого государственного реестра прав на недвижимое имущество и сделок с ним № 50/023/001/2016-1030 от 13.02.2016г. |
| 183 | 50:23:0050384:659 | Выписка из единого государственного реестра прав на недвижимое имущество и сделок с ним № 50/023/001/2016-1230 от 12.03.2016г. |
| 184 | 50:23:0050384:660 | Выписка из единого государственного реестра прав на недвижимое имущество и сделок с ним № 50/023/001/2016-965 от 13.02.2016г. |
| 185 | 50:23:0050384:661 | Выписка из единого государственного реестра прав на недвижимое имущество и сделок с ним № 50/023/001/2016-672 от 13.02.2016г. |
| 186 | 50:23:0050384:662 | Выписка из единого государственного реестра прав на недвижимое имущество и сделок с ним № 50/023/001/2016-433 от 13.02.2016г. |
| 187 | 50:23:0050384:663 | Выписка из единого государственного реестра прав на недвижимое имущество и сделок с ним № 50/023/001/2016-405 от 13.02.2016г. |
| 188 | 50:23:0050384:664 | Выписка из единого государственного реестра прав на недвижимое имущество и сделок с ним № 50/023/001/2016-416 от 13.02.2016г. |
| 189 | 50:23:0050384:665 | Выписка из единого государственного реестра прав на недвижимое имущество и сделок с ним № 50/023/001/2016-410 от 13.02.2016г. |
| 190 | 50:23:0050384:666 | Выписка из единого государственного реестра прав на недвижимое имущество и сделок с ним № 50/023/001/2016-454 от 13.02.2016г. |
| 191 | 50:23:0050384:667 | Выписка из единого государственного реестра прав на недвижимое имущество и сделок с ним № 50/023/001/2016-468 от 13.02.2016г. |
| 192 | 50:23:0050384:668 | Выписка из единого государственного реестра прав на недвижимое имущество и сделок с ним № 50/023/001/2016-826 от 13.02.2016г. |
| 193 | 50:23:0050384:669 | Выписка из единого государственного реестра прав на недвижимое имущество и сделок с ним № 50/023/001/2016-907 от 13.02.2016г. |
| 194 | 50:23:0050384:670 | Выписка из единого государственного реестра прав на недвижимое имущество и сделок с ним № 50/023/001/2016-904 от 13.02.2016г. |
| 195 | 50:23:0050384:671 | Выписка из единого государственного реестра прав на недвижимое имущество и сделок с ним № 50/023/001/2016-908 от 13.02.2016г. |
| 196 | 50:23:0050384:672 | Выписка из единого государственного реестра прав на недвижимое имущество и сделок с ним № 50/023/001/2016-730 от 13.02.2016г. |
| 197 | 50:23:0050384:673 | Выписка из единого государственного реестра прав на недвижимое имущество и сделок с ним № 50/023/001/2016-1228 от 12.03.2016г. |
| 198 | 50:23:0050384:674 | Выписка из единого государственного реестра прав на недвижимое имущество и сделок с ним № 50/023/001/2016-1406 от 11.03.2016г. |
| 199 | 50:23:0050384:675 | Выписка из единого государственного реестра прав на недвижимое имущество и сделок с ним № 50/023/001/2016-884 от 13.02.2016г. |
| 200 | 50:23:0050384:677 | Выписка из единого государственного реестра прав на недвижимое имущество и сделок с ним № 50/023/001/2016-1234 от 12.03.2016г. |
| 201 | 50:23:0050384:678 | Выписка из единого государственного реестра прав на недвижимое имущество и сделок с ним № 50/023/001/2016-1567 от 12.03.2016г. |
| 202 | 50:23:0050384:679 | Выписка из единого государственного реестра прав на недвижимое имущество и сделок с ним № 50/023/001/2016-1545 от 12.03.2016г. |
| 203 | 50:23:0050384:680 | Выписка из единого государственного реестра прав на недвижимое имущество и сделок с ним № 50/023/001/2016-1250 от 12.03.2016г. |

| № п/п | Кадастровый номер | Правоустанавливающий документ |
|---|---|---|
| 204 | 50:23:0050384:681 | Выписка из единого государственного реестра прав на недвижимое имущество и сделок с ним № 50/023/001/2016-881 от 13.02.2016г. |
| 205 | 50:23:0050384:682 | Выписка из единого государственного реестра прав на недвижимое имущество и сделок с ним № 50/023/001/2016-874 от 13.02.2016г. |
| 206 | 50:23:0050384:683 | Выписка из единого государственного реестра недвижимости об основных характеристиках и зарегистрированных правах на объект недвижимости № 99/2017/21143902 от 21.06.2017г. |
| 207 | 50:23:0050384:684 | Выписка из единого государственного реестра недвижимости об основных характеристиках и зарегистрированных правах на объект недвижимости № 99/2017/21143916 от 21.06.2017г. |
| 208 | 50:23:0050384:685 | Выписка из единого государственного реестра недвижимости об основных характеристиках и зарегистрированных правах на объект недвижимости № 99/2017/21143974 от 21.06.2017г. |
| 209 | 50:23:0050384:686 | Выписка из единого государственного реестра прав на недвижимое имущество и сделок с ним № 50/023/001/2016-1415 от 12.03.2016г. |
| 210 | 50:23:0050384:687 | Выписка из единого государственного реестра прав на недвижимое имущество и сделок с ним № 50/023/001/2016-1395 от 11.03.2016г. |
| 211 | 50:23:0050384:688 | Выписка из единого государственного реестра прав на недвижимое имущество и сделок с ним № 50/023/001/2016-860 от 13.02.2016г. |
| 212 | 50:23:0050384:689 | Выписка из единого государственного реестра прав на недвижимое имущество и сделок с ним № 50/023/001/2016-1565 от 12.03.2016г. |
| 213 | 50:23:0050384:690 | Выписка из единого государственного реестра прав на недвижимое имущество и сделок с ним № 50/023/001/2016-885 от 13.02.2016г. |
| 214 | 50:23:0050384:691 | Выписка из единого государственного реестра прав на недвижимое имущество и сделок с ним № 50/023/001/2016-889 от 13.02.2016г. |
| 215 | 50:23:0050384:692 | Выписка из единого государственного реестра прав на недвижимое имущество и сделок с ним № 50/023/001/2016-953 от 13.02.2016г. |
| 216 | 50:23:0050384:693 | Выписка из единого государственного реестра прав на недвижимое имущество и сделок с ним № 50/023/001/2016-939 от 13.02.2016г. |
| 217 | 50:23:0050384:694 | Выписка из единого государственного реестра прав на недвижимое имущество и сделок с ним № 50/023/001/2016-931 от 13.02.2016г. |
| 218 | 50:23:0050384:695 | Выписка из единого государственного реестра прав на недвижимое имущество и сделок с ним № 50/023/001/2016-758 от 12.02.2016г. |
| 219 | 50:23:0050384:696 | Выписка из единого государственного реестра прав на недвижимое имущество и сделок с ним № 50/023/001/2016-772 от 12.02.2016г. |
| 220 | 50:23:0050384:697 | Выписка из единого государственного реестра прав на недвижимое имущество и сделок с ним № 50/023/001/2016-768 от 29.02.2016г. |
| 221 | 50:23:0050384:698 | Выписка из единого государственного реестра прав на недвижимое имущество и сделок с ним № 50/023/001/2016-920 от 13.02.2016г. |
| 222 | 50:23:0050384:699 | Выписка из единого государственного реестра прав на недвижимое имущество и сделок с ним № 50/023/001/2016-923 от 13.02.2016г. |
| 223 | 50:23:0050384:700 | Выписка из единого государственного реестра прав на недвижимое имущество и сделок с ним № 50/023/001/2016-958 от 13.02.2016г. |
| 224 | 50:23:0050384:701 | Выписка из единого государственного реестра прав на недвижимое имущество и сделок с ним № 50/023/001/2016-949 от 13.02.2016г. |
| 225 | 50:23:0050384:702 | Выписка из единого государственного реестра прав на недвижимое имущество и сделок с ним № 50/023/001/2016-710 от 13.02.2016г. |
| 226 | 50:23:0050384:705 | Выписка из единого государственного реестра прав на недвижимое имущество и сделок с ним № 50/023/001/2016-930 от 13.02.2016г. |
| 227 | 50:23:0050384:707 | Выписка из единого государственного реестра недвижимости об основных характеристиках и зарегистрированных правах на объект недвижимости № 99/2017/21144040 от 21.06.2017г. |
| 228 | 50:23:0050384:708 | Свидетельство о государственной регистрации права №50-БА 683452 от 04.12.2015г. |
| 229 | 50:23:0050384:712 | Выписка из единого государственного реестра прав на недвижимое имущество и сделок с ним № 50/023/001/2016-1444 от 12.03.2016г. |
| 230 | 50:23:0050384:714 | Выписка из единого государственного реестра прав на недвижимое имущество и сделок с ним № 50/023/001/2016-1420 от 12.03.2016г. |
| 231 | 50:23:0050384:715 | Выписка из единого государственного реестра прав на недвижимое имущество и сделок с ним № 50/023/001/2016-1546 от 12.03.2016г. |
| 232 | 50:23:0050384:716 | Выписка из единого государственного реестра прав на недвижимое имущество и сделок с ним № 50/023/001/2016-1519 от 12.03.2016г. |
| 233 | 50:23:0050384:718 | Выписка из единого государственного реестра прав на недвижимое имущество и сделок с ним № 50/023/001/2016-1347 от 11.03.2016г. |
| 234 | 50:23:0050384:719 | Выписка из единого государственного реестра прав на недвижимое имущество и сделок с ним № 50/023/001/2016-1374 от 11.03.2016г. |
| 235 | 50:23:0050384:723 | Выписка из единого государственного реестра прав на недвижимое имущество и сделок с ним № 50/023/001/2016-950 от 13.02.2016г. |
| 236 | 50:23:0050384:724 | Выписка из единого государственного реестра прав на недвижимое имущество и сделок с ним № 50/023/001/2016-766 от 12.02.2016г. |
| 237 | 50:23:0050384:725 | Выписка из единого государственного реестра прав на недвижимое имущество и сделок с ним № 50/023/001/2016-807 от 13.02.2016г. |
| 238 | 50:23:0050384:728 | Выписка из единого государственного реестра прав на недвижимое имущество и сделок с ним № 50/023/001/2016-835 от 13.02.2016г. |
| 239 | 50:23:0050384:730 | Выписка из единого государственного реестра прав на недвижимое имущество и сделок с ним № 50/023/001/2016-738 от 13.02.2016г. |
| 240 | 50:23:0050384:734 | Выписка из единого государственного реестра прав на недвижимое имущество и сделок с ним № 50/023/001/2016-1050 от 13.02.2016г. |
| 241 | 50:23:0050384:735 | Выписка из единого государственного реестра прав на недвижимое имущество и сделок с ним № 50/023/001/2016-648 от 13.02.2016г. |
| 242 | 50:23:0050384:737 | Выписка из единого государственного реестра прав на недвижимое имущество и сделок с ним № 50/023/001/2016-970 от 13.02.2016г. |
| 243 | 50:23:0050384:738 | Выписка из единого государственного реестра прав на недвижимое имущество и сделок с ним № 50/023/001/2016-1284 от 12.03.2016г. |
| 244 | 50:23:0050384:739 | Выписка из единого государственного реестра прав на недвижимое имущество и сделок с ним № 50/023/001/2016-1407 от 11.03.2016г. |
| 245 | 50:23:0050384:740 | Выписка из единого государственного реестра прав на недвижимое имущество и сделок с ним № 50/023/001/2016-775 от 29.02.2016г. |

| № п/п | Кадастровый номер | Правоустанавливающий документ |
|---|---|---|
| 246 | 50:23:0050384:741 | Выписка из единого государственного реестра прав на недвижимое имущество и сделок с ним № 50/023/001/2016-1384 от 11.03.2016г. |
| 247 | 50:23:0050384:742 | Выписка из единого государственного реестра прав на недвижимое имущество и сделок с ним № 50/023/001/2016-1367 от 11.03.2016г. |
| 248 | 50:23:0050384:743 | Выписка из единого государственного реестра прав на недвижимое имущество и сделок с ним № 50/023/001/2016-830 от 13.02.2016г. |
| 249 | 50:23:0050384:744 | Выписка из единого государственного реестра прав на недвижимое имущество и сделок с ним № 50/023/001/2016-1378 от 11.02.2016г. |
| 250 | 50:23:0050384:745 | Выписка из единого государственного реестра прав на недвижимое имущество и сделок с ним № 50/023/001/2016-1014 от 13.02.2016г. |
| 251 | 50:23:0050384:746 | Выписка из единого государственного реестра прав на недвижимое имущество и сделок с ним № 50/023/001/2016-1048 от 13.02.2016г. |
| 252 | 50:23:0050384:747 | Выписка из единого государственного реестра прав на недвижимое имущество и сделок с ним № 50/023/001/2016-1231 от 12.03.2016г. |
| 253 | 50:23:0050384:748 | Выписка из единого государственного реестра прав на недвижимое имущество и сделок с ним № 50/023/001/2016-853 от 13.02.2016г. |
| 254 | 50:23:0050384:749 | Выписка из единого государственного реестра прав на недвижимое имущество и сделок с ним № 50/023/001/2016-902 от 13.02.2016г. |
| 255 | 50:23:0050384:751 | Выписка из единого государственного реестра прав на недвижимое имущество и сделок с ним № 50/023/001/2016-883 от 13.02.2016г. |
| 256 | 50:23:0050384:753 | Выписка из единого государственного реестра прав на недвижимое имущество и сделок с ним № 50/023/001/2016-915 от 13.02.2016г. |
| 257 | 50:23:0050384:754 | Выписка из единого государственного реестра прав на недвижимое имущество и сделок с ним № 50/023/001/2016-878 от 13.02.2016г. |
| 258 | 50:23:0050384:756 | Выписка из единого государственного реестра недвижимости об основных характеристиках и зарегистрированных правах на объект недвижимости № 99/2017/21144880 от 21.06.2017г. |
| 259 | 50:23:0050384:757 | Выписка из единого государственного реестра недвижимости об основных характеристиках и зарегистрированных правах на объект недвижимости № 99/2017/21144794 от 21.06.2017г. |
| 260 | 50:23:0050384:758 | Выписка из единого государственного реестра недвижимости об основных характеристиках и зарегистрированных правах на объект недвижимости № 99/2017/21144845 от 21.06.2017г. |
| 261 | 50:23:0050384:759 | Выписка из единого государственного реестра прав на недвижимое имущество и сделок с ним № 50/023/001/2016-1277 от 12.03.2016г. |
| 262 | 50:23:0050384:760 | Выписка из единого государственного реестра прав на недвижимое имущество и сделок с ним № 50/023/001/2016-824 от 13.02.2016г. |
| 263 | 50:23:0050384:761 | Выписка из единого государственного реестра прав на недвижимое имущество и сделок с ним № 50/023/001/2016-1428 от 12.03.2016г. |
| 264 | 50:23:0050384:763 | Выписка из единого государственного реестра прав на недвижимое имущество и сделок с ним № 50/023/001/2016-880 от 13.02.2016г. |
| 265 | 50:23:0050384:764 | Выписка из единого государственного реестра прав на недвижимое имущество и сделок с ним № 50/023/001/2016-850 от 13.02.2016г. |
| 266 | 50:23:0050384:765 | Выписка из единого государственного реестра недвижимости об основных характеристиках и зарегистрированных правах на объект недвижимости № 99/2017/21144880 от 21.06.2017г. |
| 267 | 50:23:0050384:766 | Свидетельство о государственной регистрации права 50-БА № 634932 от 15.12.2015 г. |
| 268 | 50:23:0050384:767 | Выписка из единого государственного реестра недвижимости об основных характеристиках и зарегистрированных правах на объект недвижимости № 99/2017/21144794 от 21.06.2017г. |
| 269 | 50:23:0050384:768 | Выписка из единого государственного реестра недвижимости об основных характеристиках и зарегистрированных правах на объект недвижимости № 99/2017/21144845 от 21.06.2017г. |
| 270 | 50:23:0050384:770 | Выписка из единого государственного реестра прав на недвижимое имущество и сделок с ним № 50/023/001/2016-1285 от 12.03.2016г. |
| 271 | 50:23:0050384:771 | Выписка из единого государственного реестра прав на недвижимое имущество и сделок с ним № 50/023/001/2016-1251 от 12.03.2016г. |
| 272 | 50:23:0050384:772 | Выписка из единого государственного реестра прав на недвижимое имущество и сделок с ним № 50/023/001/2016-1208 от 10.03.2016г. |
| 273 | 50:23:0050384:773 | Выписка из единого государственного реестра прав на недвижимое имущество и сделок с ним № 50/023/001/2016-918 от 13.02.2016г. |
| 274 | 50:23:0050384:774 | Выписка из единого государственного реестра прав на недвижимое имущество и сделок с ним № 50/023/001/2016-877 от 13.02.2016г. |
| 275 | 50:23:0050384:775 | Выписка из единого государственного реестра прав на недвижимое имущество и сделок с ним № 50/023/001/2016-866 от 13.02.2016г. |
| 276 | 50:23:0050384:776 | Выписка из единого государственного реестра прав на недвижимое имущество и сделок с ним № 50/023/001/2016-896 от 13.02.2016г. |
| 277 | 50:23:0050384:777 | Выписка из единого государственного реестра прав на недвижимое имущество и сделок с ним № 50/023/001/2016-888 от 13.02.2016г. |
| 278 | 50:23:0050384:778 | Выписка из единого государственного реестра прав на недвижимое имущество и сделок с ним № 50/023/001/2016-928 от 13.02.2016г. |
| 279 | 50:23:0050384:783 | Выписка из единого государственного реестра прав на недвижимое имущество и сделок с ним № 50/023/001/2016-944 от 13.02.2016г. |
| 280 | 50:23:0050384:784 | Выписка из единого государственного реестра прав на недвижимое имущество и сделок с ним № 50/023/001/2016-951 от 13.02.2016г. |
| 281 | 50:23:0050384:785 | Выписка из единого государственного реестра недвижимости об основных характеристиках и зарегистрированных правах на объект недвижимости № 99/2017/21144871 от 21.06.2017г. |
| 282 | 50:23:0050384:789 | Выписка из единого государственного реестра недвижимости об основных характеристиках и зарегистрированных правах на объект недвижимости № 99/2017/21145181 от 21.06.2017г. |
| 283 | 50:23:0050384:790 | Выписка из единого государственного реестра прав на недвижимое имущество и сделок с ним № 50/023/001/2016-392 от 13.02.2016г. |
| 284 | 50:23:0050384:791 | Выписка из единого государственного реестра прав на недвижимое имущество и сделок с ним № 50/023/001/2016-1273 от 13.02.2016г. |
| 285 | 50:23:0050384:793 | Выписка из единого государственного реестра прав на недвижимое имущество и сделок с ним № 50/023/001/2016-1255 от 12.03.2016г. |
| 286 | 50:23:0050384:794 | Выписка из единого государственного реестра прав на недвижимое имущество и сделок с ним № 50/023/001/2016-1281 от 12.03.2016г. |
| 287 | 50:23:0050384:795 | Выписка из единого государственного реестра прав на недвижимое имущество и сделок с ним № 50/023/001/2016-1307 от 11.03.2016г. |

| № п/п | Кадастровый номер | Правоустанавливающий документ |
|---|---|---|
| 288 | 50:23:0050384:796 | Выписка из единого государственного реестра прав на недвижимое имущество и сделок с ним № 50/023/001/2016-1302 от 11.03.2016г. |
| 289 | 50:23:0050384:797 | Выписка из единого государственного реестра прав на недвижимое имущество и сделок с ним № 50/023/001/2016-1289 от 11.03.2016г. |
| 290 | 50:23:0050384:798 | Выписка из единого государственного реестра прав на недвижимое имущество и сделок с ним № 50/023/001/2016-1365 от 11.03.2016г. |
| 291 | 50:23:0050384:799 | Выписка из единого государственного реестра прав на недвижимое имущество и сделок с ним № 50/023/001/2016-1386 от 11.03.2016г. |
| 292 | 50:23:0050384:802 | Выписка из единого государственного реестра прав на недвижимое имущество и сделок с ним № 50/023/001/2016-805 от 13.02.2016г. |
| 293 | 50:23:0050384:803 | Выписка из единого государственного реестра прав на недвижимое имущество и сделок с ним № 50/023/001/2016-760 от 12.02.2016г. |
| 294 | 50:23:0050384:804 | Выписка из единого государственного реестра прав на недвижимое имущество и сделок с ним № 50/023/001/2016-797 от 13.02.2016г. |
| 295 | 50:23:0050384:806 | Выписка из единого государственного реестра прав на недвижимое имущество и сделок с ним № 50/023/001/2016-801 от 13.02.2016г. |
| 296 | 50:23:0050384:810 | Выписка из единого государственного реестра прав на недвижимое имущество и сделок с ним № 50/023/001/2016-709 от 13.02.2016г. |
| 297 | 50:23:0050384:812 | Выписка из единого государственного реестра прав на недвижимое имущество и сделок с ним № 50/023/001/2016-711 от 13.02.2016г. |
| 298 | 50:23:0050384:813 | Выписка из единого государственного реестра прав на недвижимое имущество и сделок с ним № 50/023/001/2016-720 от 13.02.2016г. |
| 299 | 50:23:0050384:814 | Выписка из единого государственного реестра прав на недвижимое имущество и сделок с ним № 50/023/001/2016-1346 от 11.03.2016г. |
| 300 | 50:23:0050384:815 | Выписка из единого государственного реестра прав на недвижимое имущество и сделок с ним № 50/023/001/2016-938 от 13.02.2016г. |
| 301 | 50:23:0050384:816 | Выписка из единого государственного реестра прав на недвижимое имущество и сделок с ним № 50/023/001/2016-972 от 13.02.2016г. |
| 302 | 50:23:0050384:817 | Выписка из единого государственного реестра прав на недвижимое имущество и сделок с ним № 50/023/001/2016-940 от 13.02.2016г. |
| 303 | 50:23:0050384:818 | Выписка из единого государственного реестра прав на недвижимое имущество и сделок с ним № 50/023/001/2016-967 от 13.02.2016г. |
| 304 | 50:23:0050384:819 | Выписка из единого государственного реестра прав на недвижимое имущество и сделок с ним № 50/023/001/2016-925 от 13.02.2016г. |
| 305 | 50:23:0050384:820 | Выписка из единого государственного реестра прав на недвижимое имущество и сделок с ним № 50/023/001/2016-1012 от 13.02.2016г. |
| 306 | 50:23:0050384:821 | Выписка из единого государственного реестра прав на недвижимое имущество и сделок с ним № 50/023/001/2016-1049 от 13.02.2016г. |
| 307 | 50:23:0050384:822 | Выписка из единого государственного реестра прав на недвижимое имущество и сделок с ним № 50/023/001/2016-1517 от 12.03.2016г. |
| 308 | 50:23:0050384:823 | Выписка из единого государственного реестра прав на недвижимое имущество и сделок с ним № 50/023/001/2016-1423 от 12.03.2016г. |
| 309 | 50:23:0050384:824 | Выписка из единого государственного реестра прав на недвижимое имущество и сделок с ним № 50/023/001/2016-1421 от 12.03.2016г. |
| 310 | 50:23:0050384:825 | Выписка из единого государственного реестра прав на недвижимое имущество и сделок с ним № 50/023/001/2016-1432 от 12.03.2016г. |
| 311 | 50:23:0050384:826 | Выписка из единого государственного реестра прав на недвижимое имущество и сделок с ним № 50/023/001/2016-905 от 13.02.2016г. |
| 312 | 50:23:0050384:827 | Выписка из единого государственного реестра прав на недвижимое имущество и сделок с ним № 50/023/001/2016-858 от 13.02.2016г. |
| 313 | 50:23:0050384:828 | Выписка из единого государственного реестра прав на недвижимое имущество и сделок с ним № 50/023/001/2016-1422 от 12.03.2016г. |
| 314 | 50:23:0050384:830 | Выписка из единого государственного реестра прав на недвижимое имущество и сделок с ним № 50/023/001/2016-1430 от 12.03.2016г. |
| 315 | 50:23:0050384:831 | Выписка из единого государственного реестра прав на недвижимое имущество и сделок с ним № 50/023/001/2016-1429 от 12.03.2016г. |
| 316 | 50:23:0050384:832 | Выписка из единого государственного реестра прав на недвижимое имущество и сделок с ним № 50/023/001/2016-1457 от 12.03.2016г. |
| 317 | 50:23:0050384:833 | Выписка из единого государственного реестра прав на недвижимое имущество и сделок с ним № 50/023/001/2016-1455 от 12.03.2016г. |
| 318 | 50:23:0050384:834 | Выписка из единого государственного реестра прав на недвижимое имущество и сделок с ним № 50/023/001/2016-1288 от 12.03.2016г. |
| 319 | 50:23:0050384:835 | Выписка из единого государственного реестра прав на недвижимое имущество и сделок с ним № 50/023/001/2016-1033 от 13.02.2016г. |
| 320 | 50:23:0050384:836 | Выписка из единого государственного реестра прав на недвижимое имущество и сделок с ним № 50/023/001/2016-1041 от 13.02.2016г. |
| 321 | 50:23:0050384:837 | Выписка из единого государственного реестра недвижимости об основных характеристиках и зарегистрированных правах на объект недвижимости № 99/2017/21145281 |
| 322 | 50:23:0050384:838 | Выписка из единого государственного реестра прав на недвижимое имущество и сделок с ним № 50/023/001/2016-855 от 13.02.2016г. |
| 323 | 50:23:0050384:840 | Выписка из единого государственного реестра прав на недвижимое имущество и сделок с ним № 50/023/001/2016-1018 от 13.02.2016г. |
| 324 | 50:23:0050384:842 | Выписка из единого государственного реестра прав на недвижимое имущество и сделок с ним № 50/023/001/2016-869 от 13.02.2016г. |
| 325 | 50:23:0050384:843 | Выписка из единого государственного реестра прав на недвижимое имущество и сделок с ним № 50/023/001/2016-1433 от 12.03.2016г. |
| 326 | 50:23:0050384:844 | Выписка из единого государственного реестра прав на недвижимое имущество и сделок с ним № 50/023/001/2016-1461 от 12.03.2016г. |
| 327 | 50:23:0050384:846 | Выписка из единого государственного реестра прав на недвижимое имущество и сделок с ним № 50/023/001/2016-856 от 13.02.2016г. |
| 328 | 50:23:0050384:847 | Выписка из единого государственного реестра прав на недвижимое имущество и сделок с ним № 50/023/001/2016-852 от 13.02.2016г. |
| 329 | 50:23:0050384:848 | Выписка из единого государственного реестра прав на недвижимое имущество и сделок с ним № 50/023/001/2016-964 от 13.02.2016г. |

| № п/п | Кадастровый номер | Правоустанавливающий документ |
|---|---|---|
| 330 | 50:23:0050384:849 | Выписка из единого государственного реестра прав на недвижимое имущество и сделок с ним № 50/023/001/2016-833 от 13.02.2016г. |
| 331 | 50:23:0050384:850 | Выписка из единого государственного реестра прав на недвижимое имущество и сделок с ним № 50/023/001/2016-701 от 13.02.2016г. |
| 332 | 50:23:0050384:851 | Выписка из единого государственного реестра прав на недвижимое имущество и сделок с ним № 50/023/001/2016-954 от 13.02.2016г. |
| 333 | 50:23:0050384:852 | Выписка из единого государственного реестра прав на недвижимое имущество и сделок с ним № 50/023/001/2016-961 от 13.02.2016г. |
| 334 | 50:23:0050384:853 | Выписка из единого государственного реестра прав на недвижимое имущество и сделок с ним № 50/023/001/2016-936 от 13.02.2016г. |
| 335 | 50:23:0050384:854 | Выписка из единого государственного реестра прав на недвижимое имущество и сделок с ним № 50/023/001/2016-1010 от 13.02.2016г. |
| 336 | 50:23:0050384:855 | Выписка из единого государственного реестра прав на недвижимое имущество и сделок с ним № 50/023/001/2016-1008 от 13.02.2016г. |
| 337 | 50:23:0050384:856 | Выписка из единого государственного реестра прав на недвижимое имущество и сделок с ним № 50/023/001/2016-761 от 12.02.2016г. |
| 338 | 50:23:0050384:857 | Свидетельство о государственной регистрации права 50-АИ № 302311 от 02.09.2014г. |
| 339 | 50:23:0050384:860 | Выписка из единого государственного реестра прав на недвижимое имущество и сделок с ним № 50/023/001/2016-1219 от 10.03.2016г. |
| 340 | 50:23:0050384:861 | Выписка из единого государственного реестра прав на недвижимое имущество и сделок с ним № 50/023/001/2016-988 от 13.02.2016г. |
| 341 | 50:23:0050384:863 | Выписка из единого государственного реестра прав на недвижимое имущество и сделок с ним № 50/023/001/2016-994 от 13.02.2016г. |
| 342 | 50:23:0050384:865 | Выписка из единого государственного реестра прав на недвижимое имущество и сделок с ним № 50/023/001/2016-1263 от 12.03.2016г. |
| 343 | 50:23:0050384:866 | Выписка из единого государственного реестра прав на недвижимое имущество и сделок с ним № 50/023/001/2016-813 от 13.02.2016г. |
| 344 | 50:23:0050384:867 | Выписка из единого государственного реестра недвижимости об основных характеристиках и зарегистрированных правах на объект недвижимости № 99/2017/21145589 от 21.06.2017 |
| 345 | 50:23:0050384:870 | Выписка из единого государственного реестра недвижимости об основных характеристиках и зарегистрированных правах на объект недвижимости № 99/2017/21145799 от 21.06.2017 |
| 346 | 50:23:0050384:871 | Выписка из единого государственного реестра недвижимости об основных характеристиках и зарегистрированных правах на объект недвижимости № 99/2017/21145855 от 21.06.2017 |
| 347 | 50:23:0050384:873 | Выписка из единого государственного реестра прав на недвижимое имущество и сделок с ним № 50/023/001/2016-1414 от 12.03.2016г. |
| 348 | 50:23:0050384:874 | Выписка из единого государственного реестра прав на недвижимое имущество и сделок с ним № 50/023/001/2016-1412 от 12.03.2016г. |
| 349 | 50:23:0050384:876 | Выписка из единого государственного реестра прав на недвижимое имущество и сделок с ним № 50/023/001/2016-1272 от 12.03.2016г. |
| 350 | 50:23:0050384:877 | Выписка из единого государственного реестра прав на недвижимое имущество и сделок с ним № 50/023/001/2016-1294 от 11.03.2016г. |
| 351 | 50:23:0050384:879 | Выписка из единого государственного реестра прав на недвижимое имущество и сделок с ним № 50/023/001/2016-1363 от 11.03.2016г. |
| 352 | 50:23:0050384:880 | Выписка из единого государственного реестра прав на недвижимое имущество и сделок с ним № 50/023/001/2016-1396 от 11.03.2016г. |
| 353 | 50:23:0050384:882 | Выписка из единого государственного реестра прав на недвижимое имущество и сделок с ним № 50/023/001/2016-969 от 13.02.2016г. |
| 354 | 50:23:0050384:884 | Выписка из единого государственного реестра прав на недвижимое имущество и сделок с ним № 50/023/001/2016-863 от 13.02.2016г. |
| 355 | 50:23:0050384:887 | Выписка из единого государственного реестра прав на недвижимое имущество и сделок с ним № 50/023/001/2016-784 от 13.02.2016г. |
| 356 | 50:23:0050384:888 | Выписка из единого государственного реестра прав на недвижимое имущество и сделок с ним № 50/023/001/2016-780 от 13.02.2016г. |
| 357 | 50:23:0050384:889 | Выписка из единого государственного реестра прав на недвижимое имущество и сделок с ним № 50/023/001/2016-771 от 12.02.2016г. |
| 358 | 50:23:0050384:890 | Выписка из единого государственного реестра прав на недвижимое имущество и сделок с ним № 50/023/001/2016-962 от 13.02.2016г. |
| 359 | 50:23:0050384:891 | Выписка из единого государственного реестра прав на недвижимое имущество и сделок с ним № 50/023/001/2016-690 от 13.02.2016г. |
| 360 | 50:23:0050384:893 | Выписка из единого государственного реестра прав на недвижимое имущество и сделок с ним № 50/023/001/2016-659 от 13.02.2016г. |
| 361 | 50:23:0050384:894 | Выписка из единого государственного реестра прав на недвижимое имущество и сделок с ним № 50/023/001/2016-1550 от 12.03.2016г. |
| 362 | 50:23:0050384:895 | Выписка из единого государственного реестра прав на недвижимое имущество и сделок с ним № 50/023/001/2016-1220 от 10.03.2016г. |
| 363 | 50:23:0050384:896 | Выписка из единого государственного реестра прав на недвижимое имущество и сделок с ним № 50/023/001/2016-1402 от 11.03.2016г. |
| 364 | 50:23:0050384:897 | Выписка из единого государственного реестра прав на недвижимое имущество и сделок с ним № 50/023/001/2016-713 от 13.02.2016г. |
| 365 | 50:23:0050384:898 | Выписка из единого государственного реестра прав на недвижимое имущество и сделок с ним № 50/023/001/2016-1026 от 13.02.2016г. |
| 366 | 50:23:0050384:899 | Выписка из единого государственного реестра прав на недвижимое имущество и сделок с ним № 50/023/001/2016-1286 от 12.03.2016г. |
| 367 | 50:23:0050384:900 | Выписка из единого государственного реестра прав на недвижимое имущество и сделок с ним № 50/023/001/2016-795 от 13.02.2016г. |
| 368 | 50:23:0050384:901 | Выписка из единого государственного реестра недвижимости об основных характеристиках и зарегистрированных правах на объект недвижимости № 99/2017/21145928 от 21.06.2017 |
| 369 | 50:23:0050384:902 | Выписка из единого государственного реестра недвижимости об основных характеристиках и зарегистрированных правах на объект недвижимости № 99/2017/21146015 от 21.06.2017 |
| 370 | 50:23:0050384:903 | Выписка из единого государственного реестра недвижимости об основных характеристиках и зарегистрированных правах на объект недвижимости № 99/2017/21146088 от 21.06.2017 |
| 371 | 50:23:0050384:904 | Выписка из единого государственного реестра прав на недвижимое имущество и сделок с ним № 50/023/001/2016-1264 от 12.03.2016г. |

| № п/п | Кадастровый номер | Правоустанавливающий документ |
|---|---|---|
| 372 | 50:23:0050384:906 | Выписка из единого государственного реестра прав на недвижимое имущество и сделок с ним № 50/023/001/2016-1515 от 12.03.2016г. |
| 373 | 50:23:0050384:907 | Выписка из единого государственного реестра прав на недвижимое имущество и сделок с ним № 50/023/001/2016-1260 от 12.03.2016г. |
| 374 | 50:23:0050384:908 | Выписка из единого государственного реестра прав на недвижимое имущество и сделок с ним № 50/023/001/2016-1248 от 12.03.2016г. |
| 375 | 50:23:0050384:909 | Выписка из единого государственного реестра прав на недвижимое имущество и сделок с ним № 50/023/001/2016-1577 от 12.03.2016г. |
| 376 | 50:23:0050384:910 | Выписка из единого государственного реестра прав на недвижимое имущество и сделок с ним № 50/023/001/2016-1163 от 22.02.2016г. |
| 377 | 50:23:0050384:911 | Выписка из единого государственного реестра недвижимости об основных характеристиках и зарегистрированных правах на объект недвижимости № 99/2017/21146157 от 21.06.2017 |
| 378 | 50:23:0050384:912 | Выписка из единого государственного реестра недвижимости об основных характеристиках и зарегистрированных правах на объект недвижимости № 99/2017/21146369 от 21.06.2017 |
| 379 | 50:23:0050384:913 | Выписка из единого государственного реестра недвижимости об основных характеристиках и зарегистрированных правах на объект недвижимости № 99/2017/21146443 от 21.06.2017 |
| 380 | 50:23:0050384:914 | Выписка из единого государственного реестра прав на недвижимое имущество и сделок с ним № 50/023/001/2016-664 от 13.02.2016г. |
| 381 | 50:23:0050384:915 | Выписка из единого государственного реестра прав на недвижимое имущество и сделок с ним № 50/023/001/2016-1564 от 12.03.2016г. |
| 382 | 50:23:0050384:916 | Выписка из единого государственного реестра прав на недвижимое имущество и сделок с ним № 50/023/001/2016-1261 от 12.03.2016г. |
| 383 | 50:23:0050384:917 | Выписка из единого государственного реестра прав на недвижимое имущество и сделок с ним № 50/023/001/2016-1280 от 12.03.2016г. |
| 384 | 50:23:0050384:918 | Выписка из единого государственного реестра прав на недвижимое имущество и сделок с ним № 50/023/001/2016-1526 от 12.03.2016г. |
| 385 | 50:23:0050384:919 | Выписка из единого государственного реестра прав на недвижимое имущество и сделок с ним № 50/023/001/2016-1025 от 13.02.2016г. |
| 386 | 50:23:0050384:920 | Выписка из единого государственного реестра прав на недвижимое имущество и сделок с ним № 50/023/001/2016-1265 от 12.03.2016г. |
| 387 | 50:23:0050384:921 | Выписка из единого государственного реестра прав на недвижимое имущество и сделок с ним № 50/023/001/2016-698 от 13.02.2016г. |
| 388 | 50:23:0050384:922 | Выписка из единого государственного реестра прав на недвижимое имущество и сделок с ним № 50/023/001/2016-643 от 13.02.2016г. |
| 389 | 50:23:0050384:923 | Выписка из единого государственного реестра прав на недвижимое имущество и сделок с ним № 50/023/001/2016-875 от 13.02.2016г. |
| 390 | 50:23:0050384:925 | Выписка из единого государственного реестра недвижимости об основных характеристиках и зарегистрированных правах на объект недвижимости № 99/2017/21146520 от 21.06.2017 |
| 391 | 50:23:0050384:926 | Свидетельство о государственной регистрации права 50-БА 584548 от 30.12.2015г. |
| 392 | 50:23:0050384:927 | Выписка из единого государственного реестра недвижимости об основных характеристиках и зарегистрированных правах на объект недвижимости № 99/2017/21146584 от 21.06.2017 |
| 393 | 50:23:0050384:928 | Выписка из единого государственного реестра недвижимости об основных характеристиках и зарегистрированных правах на объект недвижимости № 99/2017/21146615 от 21.06.2017 |
| 394 | 50:23:0050384:929 | Выписка из единого государственного реестра недвижимости об основных характеристиках и зарегистрированных правах на объект недвижимости № 99/2017/21146660 от 21.06.2017 |
| 395 | 50:23:0050384:931 | Выписка из единого государственного реестра прав на недвижимое имущество и сделок с ним № 50/023/001/2016-1027 от 13.02.2016г. |
| 396 | 50:23:0050384:932 | Выписка из единого государственного реестра прав на недвижимое имущество и сделок с ним № 50/023/001/2016-1334 от 11.03.2016г. |
| 397 | 50:23:0050384:933 | Выписка из единого государственного реестра прав на недвижимое имущество и сделок с ним № 50/023/001/2016-875 от 13.02.2016г. |
| 398 | 50:23:0050384:934 | Выписка из единого государственного реестра прав на недвижимое имущество и сделок с ним № 50/023/001/2016-1011 от 13.02.2016г. |
| 399 | 50:23:0050384:935 | Выписка из единого государственного реестра прав на недвижимое имущество и сделок с ним № 50/023/001/2016-1046 от 13.02.2016г. |
| 400 | 50:23:0050384:936 | Выписка из единого государственного реестра прав на недвижимое имущество и сделок с ним № 50/023/001/2016-984 от 13.02.2016г. |
| 401 | 50:23:0050384:937 | Выписка из единого государственного реестра прав на недвижимое имущество и сделок с ним № 50/023/001/2016-793 от 13.02.2016г. |
| 402 | 50:23:0050384:942 | Выписка из единого государственного реестра прав на недвижимое имущество и сделок с ним № 50/023/001/2016-897 от 13.02.2016г. |
| 403 | 50:23:0050384:943 | Выписка из единого государственного реестра недвижимости об основных характеристиках и зарегистрированных правах на объект недвижимости № 99/2017/21148653 от 21.06.2017 |
| 404 | 50:23:0050384:945 | Выписка из единого государственного реестра недвижимости об основных характеристиках и зарегистрированных правах на объект недвижимости № 99/2017/21148849 от 21.06.2017 |
| 405 | 50:23:0050384:947 | Выписка из единого государственного реестра прав на недвижимое имущество и сделок с ним № 50/023/001/2016-1424 от 12.03.2016г. |
| 406 | 50:23:0050384:948 | Выписка из единого государственного реестра прав на недвижимое имущество и сделок с ним № 50/023/001/2016-1576 от 12.03.2016г. |
| 407 | 50:23:0050384:950 | Выписка из единого государственного реестра прав на недвижимое имущество и сделок с ним № 50/023/001/2016-1277 от 12.03.2016г. |
| 408 | 50:23:0050384:951 | Выписка из единого государственного реестра прав на недвижимое имущество и сделок с ним № 50/023/001/2016-1573 от 12.03.2016г. |
| 409 | 50:23:0050384:952 | Выписка из единого государственного реестра прав на недвижимое имущество и сделок с ним № 50/023/001/2016-1410 от 11.03.2016г. |
| 410 | 50:23:0050384:955 | Выписка из единого государственного реестра прав на недвижимое имущество и сделок с ним № 50/023/001/2016-873 от 13.02.2016г. |
| 411 | 50:23:0050384:957 | Выписка из единого государственного реестра прав на недвижимое имущество и сделок с ним № 50/023/001/2016-762 от 12.02.2016г. |
| 412 | 50:23:0050384:960 | Выписка из единого государственного реестра прав на недвижимое имущество и сделок с ним № 50/023/001/2016-735 от 13.02.2016г. |
| 413 | 50:23:0050384:962 | Выписка из единого государственного реестра прав на недвижимое имущество и сделок с ним № 50/023/001/2016-722 от 13.02.2016г. |

| № п/п | Кадастровый номер | Правоустанавливающий документ |
|---|---|---|
| 414 | 50:23:0050384:965 | Выписка из единого государственного реестра прав на недвижимое имущество и сделок с ним № 50/023/001/2016-686 от 13.02.2016г. |
| 415 | 50:23:0050384:968 | Выписка из единого государственного реестра недвижимости об основных характеристиках и зарегистрированных правах на объект недвижимости № 99/2017/21149608 от 21.06.2017 |
| 416 | 50:23:0050384:969 | Выписка из единого государственного реестра прав на недвижимое имущество и сделок с ним № 50/023/001/2016-1401 от 11.03.2016г. |
| 417 | 50:23:0050384:971 | Выписка из единого государственного реестра прав на недвижимое имущество и сделок с ним № 50/023/001/2016-945 от 13.02.2016г. |
| 418 | 50:23:0050384:972 | Выписка из единого государственного реестра прав на недвижимое имущество и сделок с ним № 50/023/001/2016-685 от 13.02.2016г. |
| 419 | 50:23:0050384:973 | Выписка из единого государственного реестра прав на недвижимое имущество и сделок с ним № 50/023/001/2016-1569 от 12.03.2016г. |
| 420 | 50:23:0050384:974 | Выписка из единого государственного реестра прав на недвижимое имущество и сделок с ним № 50/023/001/2016-1566 от 12.03.2016г. |
| 421 | 50:23:0050384:975 | Выписка из единого государственного реестра прав на недвижимое имущество и сделок с ним № 50/023/001/2016-402 от 13.02.2016г. |
| 422 | 50:23:0050384:976 | Выписка из единого государственного реестра прав на недвижимое имущество и сделок с ним № 50/023/001/2016-417 от 13.02.2016г. |
| 423 | 50:23:0050384:977 | Выписка из единого государственного реестра прав на недвижимое имущество и сделок с ним № 50/023/001/2016-406 от 13.02.2016г. |
| 424 | 50:23:0050384:978 | Выписка из единого государственного реестра прав на недвижимое имущество и сделок с ним № 50/023/001/2016-467 от 13.02.2016г. |
| 425 | 50:23:0050384:979 | Выписка из единого государственного реестра прав на недвижимое имущество и сделок с ним № 50/023/001/2016-1418 от 12.03.2016г. |
| 426 | 50:23:0050384:980 | Выписка из единого государственного реестра прав на недвижимое имущество и сделок с ним № 50/023/001/2016-1258 от 12.03.2016г. |
| 427 | 50:23:0050384:982 | Выписка из единого государственного реестра прав на недвижимое имущество и сделок с ним № 50/023/001/2016-1268 от 12.03.2016г. |
| 428 | 50:23:0050384:983 | Выписка из единого государственного реестра прав на недвижимое имущество и сделок с ним № 50/023/001/2016-1239 от 12.03.2016г. |
| 429 | 50:23:0050384:984 | Выписка из единого государственного реестра прав на недвижимое имущество и сделок с ним № 50/023/001/2016-992 от 13.02.2016г. |
| 430 | 50:23:0050384:985 | Выписка из единого государственного реестра прав на недвижимое имущество и сделок с ним № 50/023/001/2016-1252 от 12.03.2016г. |
| 431 | 50:23:0050384:987 | Выписка из единого государственного реестра прав на недвижимое имущество и сделок с ним № 50/023/001/2016-1276 от 12.03.2016г. |
| 432 | 50:23:0050384:988 | Выписка из единого государственного реестра прав на недвижимое имущество и сделок с ним № 50/023/001/2016-1039 от 13.02.2016г. |
| 433 | 50:23:0050384:989 | Выписка из единого государственного реестра прав на недвижимое имущество и сделок с ним № 50/023/001/2016-898 от 13.02.2016г. |
| 434 | 50:23:0050384:991 | Выписка из единого государственного реестра прав на недвижимое имущество и сделок с ним № 50/023/001/2016-465 от 13.02.2016г. |
| 435 | 50:23:0050384:992 | Выписка из единого государственного реестра прав на недвижимое имущество и сделок с ним № 50/023/001/2016-426 от 13.02.2016г. |
| 436 | 50:23:0050384:993 | Выписка из единого государственного реестра прав на недвижимое имущество и сделок с ним № 50/023/001/2016-427 от 13.02.2016г. |
| 437 | 50:23:0050384:994 | Выписка из единого государственного реестра прав на недвижимое имущество и сделок с ним № 50/023/001/2016-428 от 13.02.2016г. |
| 438 | 50:23:0050384:995 | Выписка из единого государственного реестра прав на недвижимое имущество и сделок с ним № 50/023/001/2016-423 от 13.02.2016г. |
| 439 | 50:23:0050384:997 | Выписка из единого государственного реестра прав на недвижимое имущество и сделок с ним № 50/023/001/2016-1246 от 12.03.2016г. |
| 440 | 50:23:0050384:998 | Выписка из единого государственного реестра прав на недвижимое имущество и сделок с ним № 50/023/001/2016-1568 от 12.03.2016г. |

## 7.2. Идентификация Объекта оценки

Объектом оценки являются: Земельные участки (440 ед.) для дачного строительства с правом возведения жилого дома с правом регистрации проживания в нем, расположенные в Раменском районе Московской области, входящие в состав активов Закрытого паевого инвестиционного фонда недвижимости «РВМ – Подмосковный»

### Таблица 7.2-1 Общая характеристика земельных участков

| Характеристика | Показатель | Источник |
|---|---|---|
| **Общие сведения** | | |
| Адрес объекта оценки | Московская область, Раменский район, сельское поселение Рыболовское | Выписка из единого государственного реестра прав на недвижимое имущество и сделок с ним, Сведения, полученные от Заказчика |
| Вид права | Общая долевая собственность | |
| Категория земель | Земли сельскохозяйственного назначения | |
| Целевое назначение | Для дачного строительства с правом возведения жилого дома с правом регистрации проживания в нем | |
| Ограничение (обременение) права собственности на земельные участки | Доверительное управление | |
| **Описание** | | |

| Характеристика | Показатель | Источник |
|---|---|---|
| Площадь участков, кв. м | 107–3 221 | Выписка из единого государственного реестра прав на недвижимое имущество и сделок с ним, Сведения, полученные от Заказчика, |
| Наличие инженерных коммуникаций | По границе участков (подключение оплачивается дополнительно) | |
| Подъездные пути | Имеются (грунтовая дорога) | |
| Наличие поблизости лесного массива | Имеется | |
| Близость водного объекта | Имеется (р. Отра) | |
| Рельеф участков | Ровный | |
| Ближайшее радиальное шоссе от МКАД | Новорязанское | |
| Расстояние от МКАД, км | 56 км. на основании данных интернет портала «Яндекс Карты» | |
| Количественные и качественные характеристики элементов, входящих в состав объекта оценки, которые имеют специфику, влияющую на результаты оценки объекта оценки | Пообъектно перечень участков приведен в таблице 8.3-1 | |
| Другие факторы и характеристики, относящиеся к объекту оценки, существенно влияющие на его стоимость | Не выявлены | |

**Источник: составлено Оценщиком**

## 7.3. Описание местоположения объекта оценки

На рисунке 7-1 Представлено расположение оцениваемых земельных участков на карте Московской области.

**Рисунок 7-1. Расположение оцениваемых земельных участков относительно МКАД.**

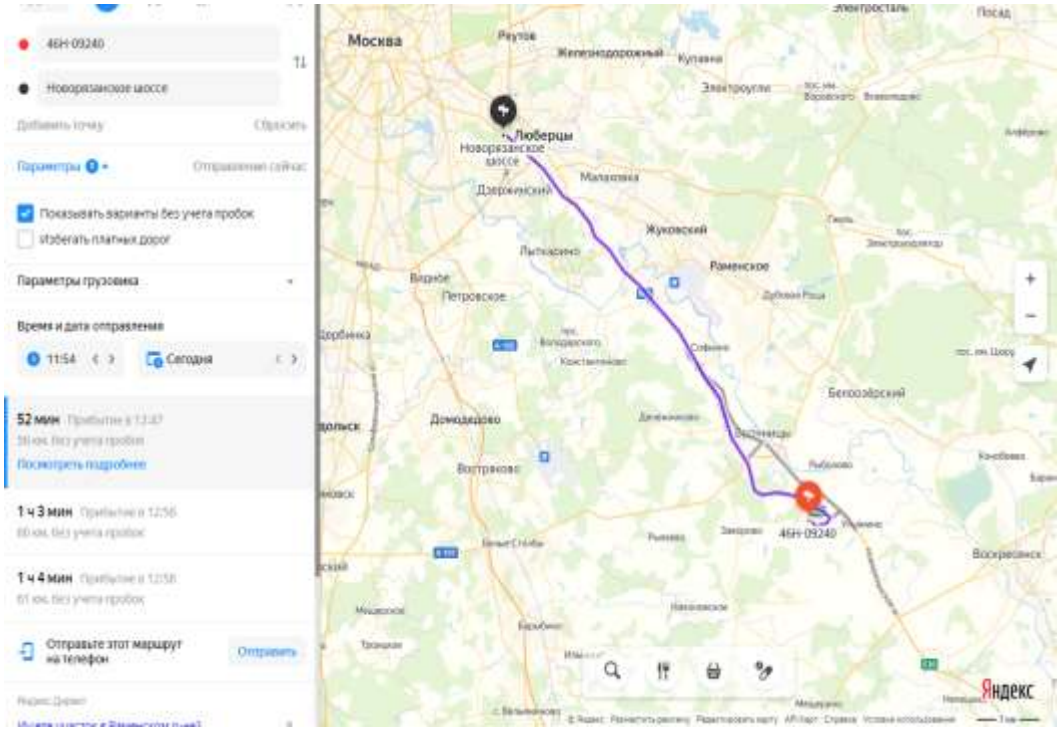


**Источник: https://yandex.ru/maps/**

На рис. 7-2 представлена архитектурно – планировочная организация территории.

**Рисунок 7-2. Схема архитектурно – планировочной организации территории дачного поселка «Боярово-2»**

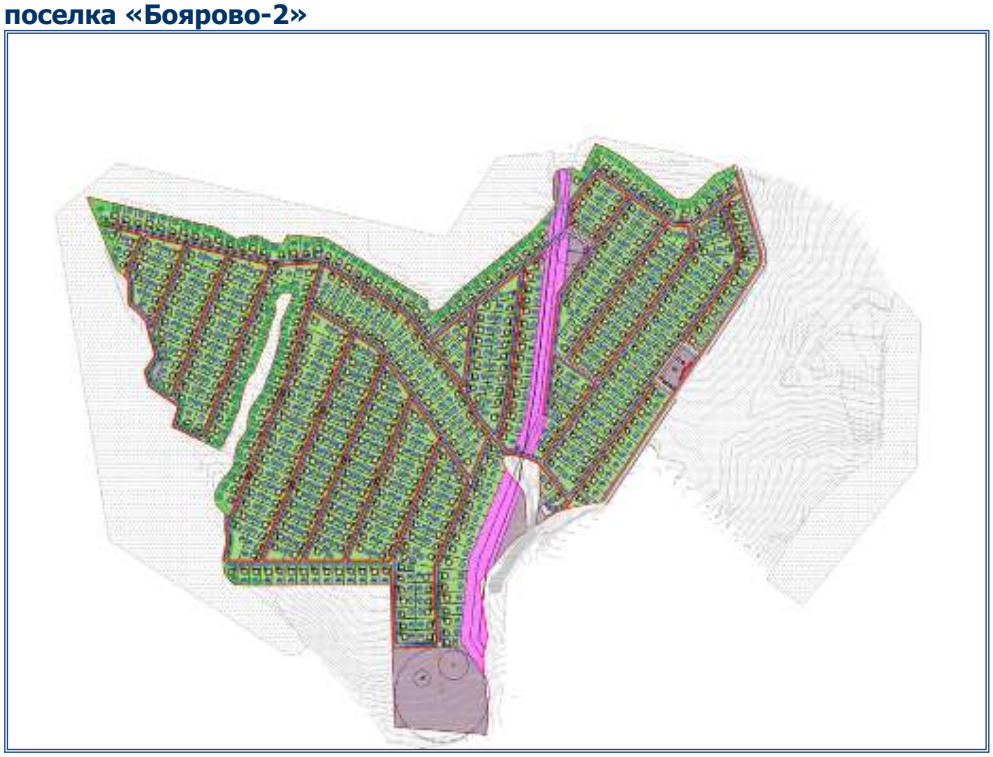

**Источник: данные, полученные от Заказчика**

**Рисунок 7-3. Схема кадастровых участков на кадастровой карте**




**Источник: https://pkk.rosreestr.ru/**

**Раменский район** является муниципальным образованием в восточной части Московской области Российской Федерации с административным центром в городе Раменское. Раменский район Московской области был преобразован из Бронницкого уезда РСФСР в 1929 году.

Общая площадь **Раменского муниципального района** равняется 150 тыс. га. На юге район граничит с Домодедовским и Ступинским районами МО, на востоке – с Воскресенским и Орехово-Зуевским, на севере – с Павло-Посадским, Ногинским и Балашихинским, а на северо-западе – с Ленинским и Люберецким.

Административный центр – город Раменское. Город расположен в 46 км к юго-востоку от Москвы.

***Рельеф***

Пойма Москвы-реки делит территорию края на две почти равные части, причем северо-восточная представляет собой начало Мещерской низменности, имеет вид пологой равнины с общим уклоном поверхности к пойме Москвы-реки. Местность покрыта пологими всхолмлениями и размытыми грядами, между которыми были многочисленные болота, богатые торфом. Наиболее крупные из них – Аксеновское, Новосельское, Пустынское, Тороповское, Малаховское. Теперь площади, где ранее добывался торф, рекультивированы под посевные, огородные и садовые участки. По левобережью Москвы-реки, в которую впадают речки Пехорка (притоки Македонка и Хрипанка) и Гжелка (притоки Донинка и Дорка), много больших озер.

Юго-западная часть района – более возвышенное и сухое, холмистое плато, местами изрезанное оврагами и довольно глубокими речными долинами, спускающимися к Москве-реке. Среди правых притоков наиболее крупные – Пахра, Северка, Велинка, Отра (каждая со своими притоками).

На территории района находятся самые широкие поймы Москвы-реки: возле села Быково пойма Москвы-реки и впадающей в неё Пехорки достигает 5-6 км, а возле сел Софьино и Малахово, в так называемом «гжельском расширье», доходит до 7-8 км. Прежде там были богатые заливные луга, а теперь непрерывной лентой тянутся участки огородных культур и посевы кормовых трав.

Среди малых рек наиболее интересна Пахра, которая по территории района проходит в своем нижнем течении и имеет общую длину 129 км. Ширина ее русла местами достигает 30-40 м. Река изменчива: то напоминает бурный поток, то течет медленно и спокойно, в одних местах на ее каменистом ложе перекаты, в других глубина доходит до 8 м. Долина и берега реки живописны, покрыты лесом и кустарниками. Много глубоких омутов со спокойными озеровидными расширениями и небольшими островками, покрытыми кустами.

На территории района много озер естественного происхождения и искусственных водоёмов. Одно из них – озеро Борисоглебское в центре города. Из ландшафтных памятников наиболее интересен Боровской курган. Это самая высокая точка района. На кургане и возле него – семь типов рельефа, а в толще залегают несколько горизонтов подземных вод, которые во множестве просачиваются на поверхность у подножия кургана.

***Климатические условия***

Климато-географические и ландшафтные условия обеспечивают экологическую чистоту воздуха. Целебный микроклимат обусловлен фитонцидами соснового леса. Наличие крупных массивов сосновых лесов благоприятно для создания многочисленных оздоровительных учреждений, лагерей отдыха, детских оздоровительных площадок для москвичей и жителей Подмосковья. На территории Раменского района в Подмосковье имеются минеральные источники.

На сегодняшний день Раменский район Московской области включает в себя 21 муниципальное образование (250 населенных пунктов, 26 сельских округов, 5 поселков), в которых проживает 211 тысяч человек. На территории района также находятся города Бронницы и Жуковский, имеющие статус городов областного подчинения (Жуковский с 1952 года, Бронницы с 1992).

Раменский район Московской области имеет развитую транспортную систему, основой которой являются железнодорожные линии «Москва – Гжель – Шатура» и «Москва – Раменское – Рязань». На территории района расположено более десятка пассажирских железнодорожных платформ и четыре станции (Бронницы, Раменское, Гжель, Быково).

Автомобильное движение в **Раменском районе Московской области** осуществляется по шоссе А-107 (Московское Малое кольцо), Егорьевскому шоссе и автодороге Москва – Рязань – Челябинск (федеральная трасса «Урал» М5). По реке Москва проходят речные пути сообщения. Кроме того, имеется три аэропорта – «Раменское», «Мячково» и «Быково».

***Экология Московской области***




***Новорязанское шоссе***

Федеральная автомобильная дорога М5 «Урал» - автомобильная дорога федерального значения Москва – Протяжённость автомагистрали – 1879 километров. Дорога является частью дороги Е30европейской сети маршрутов и азиатского маршрутаАН6. Подъезд от Челябинска к Екатеринбургу входит в азиатский маршрут АН7.

Автомагистраль начинается на пересечении МКАД и Волгоградского проспекта, далее идет в юго-восточном направлении по территории Московской области, проходя по юго-западной окраине города Люберцы, далее по окружным дорогам вокруг Бронниц, Коломны, через Луховицы. В районе города Коломны трасса Урал пересекает реку Оку.

Новорязанское шоссе продолжает Волгоградский проспект на юго-восток, и много лет связывает Москву с крупными промышленными городами Урала. Это шоссе долго идет вдоль берега Москвы-реки, обрамленного сосновыми борами. Старинные монастыри и усадьбы сменяют друг друга. За МКАД Новорязанское шоссе проходит мимо Люберец и далее идет мимо благодатных лесов и озер.

По данному направлению располагаются горнолыжные спуски и частный аэродром.
Дорожная ситуация на выезде из Москвы и в районе Бронниц крайне неблагоприятная, каждый день наблюдаются большие пробки в часы пик.
На шоссе обустроены удобные съезды с основной трассы.

Рязанское направление обладает своими характерными особенностями. Во-первых, наличие крупных городов (по шоссе последовательно расположены Люберцы, Жуковский и Раменское) не создает благоприятных условий для развития рынка коттеджных поселков. Во-вторых – соседство аэропорта Быково и протекающая через всю столицу Москва-река, а также близость загруженной транспортом трассы вовсе не улучшают экологическую картину. Между тем сразу за городом Люберцы по Новорязанскому шоссе, начинаются известные стародачные места — Красково, Малаховка и Томилино, которые располагаются на окраине Мещерской низменности между реками Москвой и Пехоркой в защитном лесопарковом поясе столицы. Около русла Пехорки, протекающей по территории всех трех поселков, много природных озер и искусственных прудов, которые делают местность еще более привлекательной и живописной.

Юго-Восток, пожалуй, самая недооцененная часть Подмосковья. В отдаленных районах можно купить земельные участки почти по бросовой цене, да и готовые коттеджи продаются сравнительно недорого. Земли на Новорязанском и Егорьевском шоссе считаются не самыми престижными, во многом из-за обилия населенных пунктов и пробок на дорогах. Однако в последнее время транспортная ситуация на юго-восточных направлениях постепенно меняется к лучшему. Можно ожидать, что параллельно будут расти и цены на загородную недвижимость.

## 7.4. Количественные и качественные характеристики объекта оценки

### Таблица 7.4-1 Количественные и качественные характеристики Объекта оценки

| № п/п | Объект права, категория земель, разрешенное использование | Адрес объекта | Кадастровый номер | Площадь кв. м. | Индивидуальные характеристики участка | Расположение участка внутри поселка |
|---|---|---|---|---|---|---|
| 1 | Земельный участок, категория земель: земли сельскохозяйственного назначения, разрешенное использование: для дачного строительства с правом возведения жилого дома с правом регистрации проживания в нем | Московская область, Раменский район, сельское поселение Рыболовское | 50:23:0050384:1000 | 1000 | нет | Центр поселка |
| 2 | Земельный участок, категория земель: земли сельскохозяйственного назначения, разрешенное использование: для дачного строительства с правом возведения жилого дома с правом регистрации проживания в нем | Московская область, Раменский район, сельское поселение Рыболовское | 50:23:0050384:1001 | 1000 | нет | Центр поселка |
| 3 | Земельный участок, категория земель: земли сельскохозяйственного назначения, разрешенное использование: для дачного строительства с правом возведения жилого дома с правом регистрации проживания в нем | Московская область, Раменский район, сельское поселение Рыболовское | 50:23:0050384:1002 | 875 | нет | Центр поселка |
| 4 | Земельный участок, категория земель: земли сельскохозяйственного назначения, разрешенное использование: для дачного строительства с правом возведения жилого дома с правом регистрации проживания в нем | Московская область, Раменский район, сельское поселение Рыболовское | 50:23:0050384:1003 | 875 | нет | Центр поселка |
| 5 | Земельный участок, категория земель: земли сельскохозяйственного назначения, разрешенное использование: для дачного строительства с правом возведения жилого дома с правом регистрации проживания в нем | Московская область, Раменский район, сельское поселение Рыболовское | 50:23:0050384:1004 | 1156 | нет | Центр поселка |
| 6 | Земельный участок, категория земель: земли сельскохозяйственного назначения, разрешенное использование: для дачного строительства с правом возведения жилого дома с правом регистрации проживания в нем | Московская область, Раменский район, сельское поселение Рыболовское | 50:23:0050384:1005 | 1000 | нет | Центр поселка |
| 7 | Земельный участок, категория земель: земли сельскохозяйственного назначения, разрешенное использование: для дачного строительства с правом возведения жилого дома с правом регистрации проживания в нем | Московская область, Раменский район, сельское поселение Рыболовское | 50:23:0050384:1006 | 1001 | нет | Центр поселка |
| 8 | Земельный участок, категория земель: земли сельскохозяйственного назначения, разрешенное использование: для дачного строительства с правом возведения жилого дома с правом регистрации проживания в нем | Московская область, Раменский район, сельское поселение Рыболовское | 50:23:0050384:1007 | 1009 | нет | Центр поселка |
| 9 | Земельный участок, категория земель: земли сельскохозяйственного назначения, разрешенное использование: для дачного строительства с правом возведения жилого дома с правом регистрации проживания в нем | Московская область, Раменский район, сельское поселение Рыболовское | 50:23:0050384:1008 | 1215 | нет | Центр поселка |
| 10 | Земельный участок, категория земель: земли сельскохозяйственного назначения, разрешенное использование: для дачного строительства с правом возведения жилого дома с правом регистрации проживания в нем | Московская область, Раменский район, сельское поселение Рыболовское | 50:23:0050384:1009 | 1383 | нет | Центр поселка |
| 11 | Земельный участок, категория земель: земли сельскохозяйственного назначения, разрешенное использование: для дачного строительства с правом возведения жилого дома с правом регистрации проживания в нем | Московская область, Раменский район, сельское поселение Рыболовское | 50:23:0050384:1010 | 1000 | нет | Центр поселка |
| 12 | Земельный участок, категория земель: земли сельскохозяйственного назначения, разрешенное использование: для дачного строительства с правом возведения жилого дома с правом регистрации проживания в нем | Московская область, Раменский район, сельское поселение Рыболовское | 50:23:0050384:1011 | 1000 | нет | Центр поселка |
| 13 | Земельный участок, категория земель: земли сельскохозяйственного назначения, разрешенное использование: для дачного строительства с правом возведения жилого дома с правом регистрации проживания в нем | Московская область, Раменский район, сельское поселение Рыболовское | 50:23:0050384:1012 | 1001 | нет | Центр поселка |

| № п/п | Объект права, категория земель, разрешенное использование | Адрес объекта | Кадастровый номер | Площадь кв. м. | Индивидуальные характеристики участка | Расположение участка внутри поселка |
|---|---|---|---|---|---|---|
| 14 | Земельный участок, категория земель: земли сельскохозяйственного назначения, разрешенное использование: для дачного строительства с правом возведения жилого дома с правом регистрации проживания в нем | Московская область, Раменский район, сельское поселение Рыболовское | 50:23:0050384:1013 | 1003 | нет | Центр поселка |
| 15 | Земельный участок, категория земель: земли сельскохозяйственного назначения, разрешенное использование: для дачного строительства с правом возведения жилого дома с правом регистрации проживания в нем | Московская область, Раменский район, сельское поселение Рыболовское | 50:23:0050384:1014 | 1899 | нет | Центр поселка |
| 16 | Земельный участок, категория земель: земли сельскохозяйственного назначения, разрешенное использование: для дачного строительства с правом возведения жилого дома с правом регистрации проживания в нем | Московская область, Раменский район, сельское поселение Рыболовское | 50:23:0050384:1017 | 1000 | нет | Центр поселка |
| 17 | Земельный участок, категория земель: земли сельскохозяйственного назначения, разрешенное использование: для дачного строительства с правом возведения жилого дома с правом регистрации проживания в нем | Московская область, Раменский район, сельское поселение Рыболовское | 50:23:0050384:1018 | 1000 | нет | Центр поселка |
| 18 | Земельный участок, категория земель: земли сельскохозяйственного назначения, разрешенное использование: для дачного строительства с правом возведения жилого дома с правом регистрации проживания в нем | Московская область, Раменский район, сельское поселение Рыболовское | 50:23:0050384:1019 | 1000 | нет | Центр поселка |
| 19 | Земельный участок, категория земель: земли сельскохозяйственного назначения, разрешенное использование: для дачного строительства с правом возведения жилого дома с правом регистрации проживания в нем | Московская область, Раменский район, сельское поселение Рыболовское | 50:23:0050384:1020 | 1000 | нет | Центр поселка |
| 20 | Земельный участок, категория земель: земли сельскохозяйственного назначения, разрешенное использование: для дачного строительства с правом возведения жилого дома с правом регистрации проживания в нем | Московская область, Раменский район, сельское поселение Рыболовское | 50:23:0050384:1023 | 884 | нет | Участок около леса |
| 21 | Земельный участок, категория земель: земли сельскохозяйственного назначения, разрешенное использование: для дачного строительства с правом возведения жилого дома с правом регистрации проживания в нем | Московская область, Раменский район, сельское поселение Рыболовское | 50:23:0050384:1024 | 915 | нет | Участок около леса |
| 22 | Земельный участок, категория земель: земли сельскохозяйственного назначения, разрешенное использование: для дачного строительства с правом возведения жилого дома с правом регистрации проживания в нем | Московская область, Раменский район, сельское поселение Рыболовское | 50:23:0050384:1026 | 936 | нет | Участок около леса |
| 23 | Земельный участок, категория земель: земли сельскохозяйственного назначения, разрешенное использование: для дачного строительства с правом возведения жилого дома с правом регистрации проживания в нем | Московская область, Раменский район, сельское поселение Рыболовское | 50:23:0050384:1027 | 952 | нет | Участок около леса |
| 24 | Земельный участок, категория земель: земли сельскохозяйственного назначения, разрешенное использование: для дачного строительства с правом возведения жилого дома с правом регистрации проживания в нем | Московская область, Раменский район, сельское поселение Рыболовское | 50:23:0050384:1029 | 983 | нет | Участок около леса |
| 25 | Земельный участок, категория земель: земли сельскохозяйственного назначения, разрешенное использование: для дачного строительства с правом возведения жилого дома с правом регистрации проживания в нем | Московская область, Раменский район, сельское поселение Рыболовское | 50:23:0050384:1037 | 1049 | нет | Участок около леса |
| 26 | Земельный участок, категория земель: земли сельскохозяйственного назначения, разрешенное использование: для дачного строительства с правом возведения жилого дома с правом регистрации проживания в нем | Московская область, Раменский район, сельское поселение Рыболовское | 50:23:0050384:1039 | 1057 | нет | Участок около леса |
| 27 | Земельный участок, категория земель: земли сельскохозяйственного назначения, разрешенное использование: для дачного строительства с правом возведения жилого дома с правом регистрации проживания в нем | Московская область, Раменский район, сельское поселение Рыболовское | 50:23:0050384:1040 | 1073 | нет | участок около дороги |

| № п/п | Объект права, категория земель, разрешенное использование | Адрес объекта | Кадастровый номер | Площадь кв. м. | Индивидуальные характеристики участка | Расположение участка внутри поселка |
|---|---|---|---|---|---|---|
| 28 | Земельный участок, категория земель: земли сельскохозяйственного назначения, разрешенное использование: для дачного строительства с правом возведения жилого дома с правом регистрации проживания в нем | Московская область, Раменский район, сельское поселение Рыболовское | 50:23:0050384:1047 | 1428 | нет | Участок около леса |
| 29 | Земельный участок, категория земель: земли сельскохозяйственного назначения, разрешенное использование: для дачного строительства с правом возведения жилого дома с правом регистрации проживания в нем | Московская область, Раменский район, сельское поселение Рыболовское | 50:23:0050384:1050 | 1000 | нет | Центр поселка |
| 30 | Земельный участок, категория земель: земли сельскохозяйственного назначения, разрешенное использование: для дачного строительства с правом возведения жилого дома с правом регистрации проживания в нем | Московская область, Раменский район, сельское поселение Рыболовское | 50:23:0050384:1052 | 1000 | нет | Центр поселка |
| 31 | Земельный участок, категория земель: земли сельскохозяйственного назначения, разрешенное использование: для дачного строительства с правом возведения жилого дома с правом регистрации проживания в нем | Московская область, Раменский район, сельское поселение Рыболовское | 50:23:0050384:1053 | 999 | нет | Центр поселка |
| 32 | Земельный участок, категория земель: земли сельскохозяйственного назначения, разрешенное использование: для дачного строительства с правом возведения жилого дома с правом регистрации проживания в нем | Московская область, Раменский район, сельское поселение Рыболовское | 50:23:0050384:1054 | 1000 | нет | Центр поселка |
| 33 | Земельный участок, категория земель: земли сельскохозяйственного назначения, разрешенное использование: для дачного строительства с правом возведения жилого дома с правом регистрации проживания в нем | Московская область, Раменский район, сельское поселение Рыболовское | 50:23:0050384:1055 | 891 | нет | Участок около леса |
| 34 | Земельный участок, категория земель: земли сельскохозяйственного назначения, разрешенное использование: для дачного строительства с правом возведения жилого дома с правом регистрации проживания в нем | Московская область, Раменский район, сельское поселение Рыболовское | 50:23:0050384:1056 | 1000 | нет | Центр поселка |
| 35 | Земельный участок, категория земель: земли сельскохозяйственного назначения, разрешенное использование: для дачного строительства с правом возведения жилого дома с правом регистрации проживания в нем | Московская область, Раменский район, сельское поселение Рыболовское | 50:23:0050384:1057 | 1021 | нет | Участок около леса |
| 36 | Земельный участок, категория земель: земли сельскохозяйственного назначения, разрешенное использование: для дачного строительства с правом возведения жилого дома с правом регистрации проживания в нем | Московская область, Раменский район, сельское поселение Рыболовское | 50:23:0050384:1058 | 875 | нет | Центр поселка |
| 37 | Земельный участок, категория земель: земли сельскохозяйственного назначения, разрешенное использование: для дачного строительства с правом возведения жилого дома с правом регистрации проживания в нем | Московская область, Раменский район, сельское поселение Рыболовское | 50:23:0050384:1059 | 875 | нет | Центр поселка |
| 38 | Земельный участок, категория земель: земли сельскохозяйственного назначения, разрешенное использование: для дачного строительства с правом возведения жилого дома с правом регистрации проживания в нем | Московская область, Раменский район, сельское поселение Рыболовское | 50:23:0050384:1060 | 1000 | нет | Центр поселка |
| 39 | Земельный участок, категория земель: земли сельскохозяйственного назначения, разрешенное использование: для дачного строительства с правом возведения жилого дома с правом регистрации проживания в нем | Московская область, Раменский район, сельское поселение Рыболовское | 50:23:0050384:1061 | 1000 | нет | Центр поселка |
| 40 | Земельный участок, категория земель: земли сельскохозяйственного назначения, разрешенное использование: для дачного строительства с правом возведения жилого дома с правом регистрации проживания в нем | Московская область, Раменский район, сельское поселение Рыболовское | 50:23:0050384:1063 | 875 | нет | Центр поселка |
| 41 | Земельный участок, категория земель: земли сельскохозяйственного назначения, разрешенное использование: для дачного строительства с правом возведения жилого дома с правом регистрации проживания в нем | Московская область, Раменский район, сельское поселение Рыболовское | 50:23:0050384:1064 | 875 | нет | Центр поселка |

| № п/п | Объект права, категория земель, разрешенное использование | Адрес объекта | Кадастровый номер | Площадь кв. м. | Индивидуальные характеристики участка | Расположение участка внутри поселка |
|---|---|---|---|---|---|---|
| 42 | Земельный участок, категория земель: земли сельскохозяйственного назначения, разрешенное использование: для дачного строительства с правом возведения жилого дома с правом регистрации проживания в нем | Московская область, Раменский район, сельское поселение Рыболовское | 50:23:0050384:1065 | 875 | нет | Центр поселка |
| 43 | Земельный участок, категория земель: земли сельскохозяйственного назначения, разрешенное использование: для дачного строительства с правом возведения жилого дома с правом регистрации проживания в нем | Московская область, Раменский район, сельское поселение Рыболовское | 50:23:0050384:1066 | 875 | нет | Центр поселка |
| 44 | Земельный участок, категория земель: земли сельскохозяйственного назначения, разрешенное использование: для дачного строительства с правом возведения жилого дома с правом регистрации проживания в нем | Московская область, Раменский район, сельское поселение Рыболовское | 50:23:0050384:1067 | 875 | нет | Центр поселка |
| 45 | Земельный участок, категория земель: земли сельскохозяйственного назначения, разрешенное использование: для дачного строительства с правом возведения жилого дома с правом регистрации проживания в нем | Московская область, Раменский район, сельское поселение Рыболовское | 50:23:0050384:1068 | 875 | нет | Центр поселка |
| 46 | Земельный участок, категория земель: земли сельскохозяйственного назначения, разрешенное использование: для дачного строительства с правом возведения жилого дома с правом регистрации проживания в нем | Московская область, Раменский район, сельское поселение Рыболовское | 50:23:0050384:1069 | 1000 | нет | Центр поселка |
| 47 | Земельный участок, категория земель: земли сельскохозяйственного назначения, разрешенное использование: для дачного строительства с правом возведения жилого дома с правом регистрации проживания в нем | Московская область, Раменский район, сельское поселение Рыболовское | 50:23:0050384:1070 | 1000 | нет | Центр поселка |
| 48 | Земельный участок, категория земель: земли сельскохозяйственного назначения, разрешенное использование: для дачного строительства с правом возведения жилого дома с правом регистрации проживания в нем | Московская область, Раменский район, сельское поселение Рыболовское | 50:23:0050384:1071 | 1000 | нет | Центр поселка |
| 49 | Земельный участок, категория земель: земли сельскохозяйственного назначения, разрешенное использование: для дачного строительства с правом возведения жилого дома с правом регистрации проживания в нем | Московская область, Раменский район, сельское поселение Рыболовское | 50:23:0050384:1072 | 1000 | нет | Центр поселка |
| 50 | Земельный участок, категория земель: земли сельскохозяйственного назначения, разрешенное использование: для дачного строительства с правом возведения жилого дома с правом регистрации проживания в нем | Московская область, Раменский район, сельское поселение Рыболовское | 50:23:0050384:1073 | 1000 | нет | Центр поселка |
| 51 | Земельный участок, категория земель: земли сельскохозяйственного назначения, разрешенное использование: для дачного строительства с правом возведения жилого дома с правом регистрации проживания в нем | Московская область, Раменский район, сельское поселение Рыболовское | 50:23:0050384:1074 | 948 | нет | Центр поселка |
| 52 | Земельный участок, категория земель: земли сельскохозяйственного назначения, разрешенное использование: для дачного строительства с правом возведения жилого дома с правом регистрации проживания в нем | Московская область, Раменский район, сельское поселение Рыболовское | 50:23:0050384:1075 | 1000 | нет | Центр поселка |
| 53 | Земельный участок, категория земель: земли сельскохозяйственного назначения, разрешенное использование: для дачного строительства с правом возведения жилого дома с правом регистрации проживания в нем | Московская область, Раменский район, сельское поселение Рыболовское | 50:23:0050384:1076 | 1000 | нет | Центр поселка |
| 54 | Земельный участок, категория земель: земли сельскохозяйственного назначения, разрешенное использование: для дачного строительства с правом возведения жилого дома с правом регистрации проживания в нем | Московская область, Раменский район, сельское поселение Рыболовское | 50:23:0050384:1077 | 1000 | нет | Центр поселка |
| 55 | Земельный участок, категория земель: земли сельскохозяйственного назначения, разрешенное использование: для дачного строительства с правом возведения жилого дома с правом регистрации проживания в нем | Московская область, Раменский район, сельское поселение Рыболовское | 50:23:0050384:1078 | 1438 | нет | Центр поселка |

| № п/п | Объект права, категория земель, разрешенное использование | Адрес объекта | Кадастровый номер | Площадь кв. м. | Индивидуальные характеристики участка | Расположение участка внутри поселка |
|---|---|---|---|---|---|---|
| 56 | Земельный участок, категория земель: земли сельскохозяйственного назначения, разрешенное использование: для дачного строительства с правом возведения жилого дома с правом регистрации проживания в нем | Московская область, Раменский район, сельское поселение Рыболовское | 50:23:0050384:1079 | 875 | нет | Центр поселка |
| 57 | Земельный участок, категория земель: земли сельскохозяйственного назначения, разрешенное использование: для дачного строительства с правом возведения жилого дома с правом регистрации проживания в нем | Московская область, Раменский район, сельское поселение Рыболовское | 50:23:0050384:1080 | 875 | нет | Центр поселка |
| 58 | Земельный участок, категория земель: земли сельскохозяйственного назначения, разрешенное использование: для дачного строительства с правом возведения жилого дома с правом регистрации проживания в нем | Московская область, Раменский район, сельское поселение Рыболовское | 50:23:0050384:1081 | 875 | нет | Центр поселка |
| 59 | Земельный участок, категория земель: земли сельскохозяйственного назначения, разрешенное использование: для дачного строительства с правом возведения жилого дома с правом регистрации проживания в нем | Московская область, Раменский район, сельское поселение Рыболовское | 50:23:0050384:1083 | 875 | нет | Центр поселка |
| 60 | Земельный участок, категория земель: земли сельскохозяйственного назначения, разрешенное использование: для дачного строительства с правом возведения жилого дома с правом регистрации проживания в нем | Московская область, Раменский район, сельское поселение Рыболовское | 50:23:0050384:1084 | 875 | нет | Центр поселка |
| 61 | Земельный участок, категория земель: земли сельскохозяйственного назначения, разрешенное использование: для дачного строительства с правом возведения жилого дома с правом регистрации проживания в нем | Московская область, Раменский район, сельское поселение Рыболовское | 50:23:0050384:1085 | 965 | нет | Центр поселка |
| 62 | Земельный участок, категория земель: земли сельскохозяйственного назначения, разрешенное использование: для дачного строительства с правом возведения жилого дома с правом регистрации проживания в нем | Московская область, Раменский район, сельское поселение Рыболовское | 50:23:0050384:1086 | 1115 | нет | Центр поселка |
| 63 | Земельный участок, категория земель: земли сельскохозяйственного назначения, разрешенное использование: для дачного строительства с правом возведения жилого дома с правом регистрации проживания в нем | Московская область, Раменский район, сельское поселение Рыболовское | 50:23:0050384:1087 | 1218 | нет | Центр поселка |
| 64 | Земельный участок, категория земель: земли сельскохозяйственного назначения, разрешенное использование: для дачного строительства с правом возведения жилого дома с правом регистрации проживания в нем | Московская область, Раменский район, сельское поселение Рыболовское | 50:23:0050384:1088 | 1000 | нет | Центр поселка |
| 65 | Земельный участок, категория земель: земли сельскохозяйственного назначения, разрешенное использование: для дачного строительства с правом возведения жилого дома с правом регистрации проживания в нем | Московская область, Раменский район, сельское поселение Рыболовское | 50:23:0050384:1089 | 1000 | нет | Центр поселка |
| 66 | Земельный участок, категория земель: земли сельскохозяйственного назначения, разрешенное использование: для дачного строительства с правом возведения жилого дома с правом регистрации проживания в нем | Московская область, Раменский район, сельское поселение Рыболовское | 50:23:0050384:1090 | 1000 | нет | Центр поселка |
| 67 | Земельный участок, категория земель: земли сельскохозяйственного назначения, разрешенное использование: для дачного строительства с правом возведения жилого дома с правом регистрации проживания в нем | Московская область, Раменский район, сельское поселение Рыболовское | 50:23:0050384:1091 | 1000 | нет | Центр поселка |
| 68 | Земельный участок, категория земель: земли сельскохозяйственного назначения, разрешенное использование: для дачного строительства с правом возведения жилого дома с правом регистрации проживания в нем | Московская область, Раменский район, сельское поселение Рыболовское | 50:23:0050384:1092 | 1001 | нет | Центр поселка |
| 69 | Земельный участок, категория земель: земли сельскохозяйственного назначения, разрешенное использование: для дачного строительства с правом возведения жилого дома с правом регистрации проживания в нем | Московская область, Раменский район, сельское поселение Рыболовское | 50:23:0050384:1093 | 1050 | нет | Центр поселка |

| № п/п | Объект права, категория земель, разрешенное использование | Адрес объекта | Кадастровый номер | Площадь кв. м. | Индивидуальные характеристики участка | Расположение участка внутри поселка |
|---|---|---|---|---|---|---|
| 70 | Земельный участок, категория земель: земли сельскохозяйственного назначения, разрешенное использование: для дачного строительства с правом возведения жилого дома с правом регистрации проживания в нем | Московская область, Раменский район, сельское поселение Рыболовское | 50:23:0050384:1094 | 652 | нет | Центр поселка |
| 71 | Земельный участок, категория земель: земли сельскохозяйственного назначения, разрешенное использование: для дачного строительства с правом возведения жилого дома с правом регистрации проживания в нем | Московская область, Раменский район, сельское поселение Рыболовское | 50:23:0050384:1097 | 1000 | нет | Центр поселка |
| 72 | Земельный участок, категория земель: земли сельскохозяйственного назначения, разрешенное использование: для дачного строительства с правом возведения жилого дома с правом регистрации проживания в нем | Московская область, Раменский район, сельское поселение Рыболовское | 50:23:0050384:1098 | 1105 | нет | Центр поселка |
| 73 | Земельный участок, категория земель: земли сельскохозяйственного назначения, разрешенное использование: для дачного строительства с правом возведения жилого дома с правом регистрации проживания в нем | Московская область, Раменский район, сельское поселение Рыболовское | 50:23:0050384:1099 | 1256 | нет | Центр поселка |
| 74 | Земельный участок, категория земель: земли сельскохозяйственного назначения, разрешенное использование: для дачного строительства с правом возведения жилого дома с правом регистрации проживания в нем | Московская область, Раменский район, сельское поселение Рыболовское | 50:23:0050384:1101 | 782 | нет | Участок около дороги |
| 75 | Земельный участок, категория земель: земли сельскохозяйственного назначения, разрешенное использование: для дачного строительства с правом возведения жилого дома с правом регистрации проживания в нем | Московская область, Раменский район, сельское поселение Рыболовское | 50:23:0050384:1102 | 836 | нет | Участок около леса |
| 76 | Земельный участок, категория земель: земли сельскохозяйственного назначения, разрешенное использование: для дачного строительства с правом возведения жилого дома с правом регистрации проживания в нем | Московская область, Раменский район, сельское поселение Рыболовское | 50:23:0050384:1106 | 958 | нет | Участок около леса |
| 77 | Земельный участок, категория земель: земли сельскохозяйственного назначения, разрешенное использование: для дачного строительства с правом возведения жилого дома с правом регистрации проживания в нем | Московская область, Раменский район, сельское поселение Рыболовское | 50:23:0050384:1111 | 1078 | нет | Участок около леса |
| 78 | Земельный участок, категория земель: земли сельскохозяйственного назначения, разрешенное использование: для дачного строительства с правом возведения жилого дома с правом регистрации проживания в нем | Московская область, Раменский район, сельское поселение Рыболовское | 50:23:0050384:1112 | 1084 | нет | Участок около леса |
| 79 | Земельный участок, категория земель: земли сельскохозяйственного назначения, разрешенное использование: для дачного строительства с правом возведения жилого дома с правом регистрации проживания в нем | Московская область, Раменский район, сельское поселение Рыболовское | 50:23:0050384:1113 | 1120 | нет | Участок около леса |
| 80 | Земельный участок, категория земель: земли сельскохозяйственного назначения, разрешенное использование: для дачного строительства с правом возведения жилого дома с правом регистрации проживания в нем | Московская область, Раменский район, сельское поселение Рыболовское | 50:23:0050384:1116 | 1218 | нет | Участок около дороги |
| 81 | Земельный участок, категория земель: земли сельскохозяйственного назначения, разрешенное использование: для дачного строительства с правом возведения жилого дома с правом регистрации проживания в нем | Московская область, Раменский район, сельское поселение Рыболовское | 50:23:0050384:1123 | 831 | нет | Участок около леса |
| 82 | Земельный участок, категория земель: земли сельскохозяйственного назначения, разрешенное использование: для дачного строительства с правом возведения жилого дома с правом регистрации проживания в нем | Московская область, Раменский район, сельское поселение Рыболовское | 50:23:0050384:1124 | 1001 | нет | Центр поселка |
| 83 | Земельный участок, категория земель: земли сельскохозяйственного назначения, разрешенное использование: для дачного строительства с правом возведения жилого дома с правом регистрации проживания в нем | Московская область, Раменский район, сельское поселение Рыболовское | 50:23:0050384:1125 | 739 | нет | Участок около леса |

| № п/п | Объект права, категория земель, разрешенное использование | Адрес объекта | Кадастровый номер | Площадь кв. м. | Индивидуальные характеристики участка | Расположение участка внутри поселка |
|---|---|---|---|---|---|---|
| 84 | Земельный участок, категория земель: земли сельскохозяйственного назначения, разрешенное использование: для дачного строительства с правом возведения жилого дома с правом регистрации проживания в нем | Московская область, Раменский район, сельское поселение Рыболовское | 50:23:0050384:1126 | 1000 | нет | Центр поселка |
| 85 | Земельный участок, категория земель: земли сельскохозяйственного назначения, разрешенное использование: для дачного строительства с правом возведения жилого дома с правом регистрации проживания в нем | Московская область, Раменский район, сельское поселение Рыболовское | 50:23:0050384:1127 | 1000 | нет | Центр поселка |
| 86 | Земельный участок, категория земель: земли сельскохозяйственного назначения, разрешенное использование: для дачного строительства с правом возведения жилого дома с правом регистрации проживания в нем | Московская область, Раменский район, сельское поселение Рыболовское | 50:23:0050384:1128 | 1000 | нет | Центр поселка |
| 87 | Земельный участок, категория земель: земли сельскохозяйственного назначения, разрешенное использование: для дачного строительства с правом возведения жилого дома с правом регистрации проживания в нем | Московская область, Раменский район, сельское поселение Рыболовское | 50:23:0050384:1129 | 874 | нет | Центр поселка |
| 88 | Земельный участок, категория земель: земли сельскохозяйственного назначения, разрешенное использование: для дачного строительства с правом возведения жилого дома с правом регистрации проживания в нем | Московская область, Раменский район, сельское поселение Рыболовское | 50:23:0050384:1130 | 875 | нет | Центр поселка |
| 89 | Земельный участок, категория земель: земли сельскохозяйственного назначения, разрешенное использование: для дачного строительства с правом возведения жилого дома с правом регистрации проживания в нем | Московская область, Раменский район, сельское поселение Рыболовское | 50:23:0050384:1131 | 875 | нет | Центр поселка |
| 90 | Земельный участок, категория земель: земли сельскохозяйственного назначения, разрешенное использование: для дачного строительства с правом возведения жилого дома с правом регистрации проживания в нем | Московская область, Раменский район, сельское поселение Рыболовское | 50:23:0050384:1132 | 938 | нет | Центр поселка |
| 91 | Земельный участок, категория земель: земли сельскохозяйственного назначения, разрешенное использование: для дачного строительства с правом возведения жилого дома с правом регистрации проживания в нем | Московская область, Раменский район, сельское поселение Рыболовское | 50:23:0050384:1133 | 1000 | нет | Центр поселка |
| 92 | Земельный участок, категория земель: земли сельскохозяйственного назначения, разрешенное использование: для дачного строительства с правом возведения жилого дома с правом регистрации проживания в нем | Московская область, Раменский район, сельское поселение Рыболовское | 50:23:0050384:1134 | 1008 | нет | Центр поселка |
| 93 | Земельный участок, категория земель: земли сельскохозяйственного назначения, разрешенное использование: для дачного строительства с правом возведения жилого дома с правом регистрации проживания в нем | Московская область, Раменский район, сельское поселение Рыболовское | 50:23:0050384:1135 | 1000 | нет | Центр поселка |
| 94 | Земельный участок, категория земель: земли сельскохозяйственного назначения, разрешенное использование: для дачного строительства с правом возведения жилого дома с правом регистрации проживания в нем | Московская область, Раменский район, сельское поселение Рыболовское | 50:23:0050384:1136 | 1000 | нет | Центр поселка |
| 95 | Земельный участок, категория земель: земли сельскохозяйственного назначения, разрешенное использование: для дачного строительства с правом возведения жилого дома с правом регистрации проживания в нем | Московская область, Раменский район, сельское поселение Рыболовское | 50:23:0050384:1137 | 1000 | нет | Центр поселка |
| 96 | Земельный участок, категория земель: земли сельскохозяйственного назначения, разрешенное использование: для дачного строительства с правом возведения жилого дома с правом регистрации проживания в нем | Московская область, Раменский район, сельское поселение Рыболовское | 50:23:0050384:1138 | 1000 | нет | Центр поселка |
| 97 | Земельный участок, категория земель: земли сельскохозяйственного назначения, разрешенное использование: для дачного строительства с правом возведения жилого дома с правом регистрации проживания в нем | Московская область, Раменский район, сельское поселение Рыболовское | 50:23:0050384:1139 | 875 | нет | Центр поселка |

| № п/п | Объект права, категория земель, разрешенное использование | Адрес объекта | Кадастровый номер | Площадь кв. м. | Индивидуальные характеристики участка | Расположение участка внутри поселка |
|---|---|---|---|---|---|---|
| 98 | Земельный участок, категория земель: земли сельскохозяйственного назначения, разрешенное использование: для дачного строительства с правом возведения жилого дома с правом регистрации проживания в нем | Московская область, Раменский район, сельское поселение Рыболовское | 50:23:0050384:1140 | 875 | нет | Центр поселка |
| 99 | Земельный участок, категория земель: земли сельскохозяйственного назначения, разрешенное использование: для дачного строительства с правом возведения жилого дома с правом регистрации проживания в нем | Московская область, Раменский район, сельское поселение Рыболовское | 50:23:0050384:1141 | 875 | нет | Центр поселка |
| 100 | Земельный участок, категория земель: земли сельскохозяйственного назначения, разрешенное использование: для дачного строительства с правом возведения жилого дома с правом регистрации проживания в нем | Московская область, Раменский район, сельское поселение Рыболовское | 50:23:0050384:1142 | 1000 | нет | Центр поселка |
| 101 | Земельный участок, категория земель: земли сельскохозяйственного назначения, разрешенное использование: для дачного строительства с правом возведения жилого дома с правом регистрации проживания в нем | Московская область, Раменский район, сельское поселение Рыболовское | 50:23:0050384:1143 | 1000 | нет | Центр поселка |
| 102 | Земельный участок, категория земель: земли сельскохозяйственного назначения, разрешенное использование: для дачного строительства с правом возведения жилого дома с правом регистрации проживания в нем | Московская область, Раменский район, сельское поселение Рыболовское | 50:23:0050384:1144 | 1120 | нет | Центр поселка |
| 103 | Земельный участок, категория земель: земли сельскохозяйственного назначения, разрешенное использование: для дачного строительства с правом возведения жилого дома с правом регистрации проживания в нем | Московская область, Раменский район, сельское поселение Рыболовское | 50:23:0050384:1145 | 1244 | нет | Участок около леса |
| 104 | Земельный участок, категория земель: земли сельскохозяйственного назначения, разрешенное использование: для дачного строительства с правом возведения жилого дома с правом регистрации проживания в нем | Московская область, Раменский район, сельское поселение Рыболовское | 50:23:0050384:1147 | 1000 | нет | Центр поселка |
| 105 | Земельный участок, категория земель: земли сельскохозяйственного назначения, разрешенное использование: для дачного строительства с правом возведения жилого дома с правом регистрации проживания в нем | Московская область, Раменский район, сельское поселение Рыболовское | 50:23:0050384:1148 | 1000 | нет | Центр поселка |
| 106 | Земельный участок, категория земель: земли сельскохозяйственного назначения, разрешенное использование: для дачного строительства с правом возведения жилого дома с правом регистрации проживания в нем | Московская область, Раменский район, сельское поселение Рыболовское | 50:23:0050384:1149 | 1511 | нет | Центр поселка |
| 107 | Земельный участок, категория земель: земли сельскохозяйственного назначения, разрешенное использование: для дачного строительства с правом возведения жилого дома с правом регистрации проживания в нем | Московская область, Раменский район, сельское поселение Рыболовское | 50:23:0050384:1150 | 875 | нет | Центр поселка |
| 108 | Земельный участок, категория земель: земли сельскохозяйственного назначения, разрешенное использование: для дачного строительства с правом возведения жилого дома с правом регистрации проживания в нем | Московская область, Раменский район, сельское поселение Рыболовское | 50:23:0050384:1151 | 875 | нет | Центр поселка |
| 109 | Земельный участок, категория земель: земли сельскохозяйственного назначения, разрешенное использование: для дачного строительства с правом возведения жилого дома с правом регистрации проживания в нем | Московская область, Раменский район, сельское поселение Рыболовское | 50:23:0050384:547 | 875 | нет | Центр поселка |
| 110 | Земельный участок, категория земель: земли сельскохозяйственного назначения, разрешенное использование: для дачного строительства с правом возведения жилого дома с правом регистрации проживания в нем | Московская область, Раменский район, сельское поселение Рыболовское | 50:23:0050384:548 | 875 | нет | Центр поселка |
| 111 | Земельный участок, категория земель: земли сельскохозяйственного назначения, разрешенное использование: для дачного строительства с правом возведения жилого дома с правом регистрации проживания в нем | Московская область, Раменский район, сельское поселение Рыболовское | 50:23:0050384:549 | 875 | нет | Центр поселка |

| № п/п | Объект права, категория земель, разрешенное использование | Адрес объекта | Кадастровый номер | Площадь кв. м. | Индивидуальные характеристики участка | Расположение участка внутри поселка |
|---|---|---|---|---|---|---|
| 112 | Земельный участок, категория земель: земли сельскохозяйственного назначения, разрешенное использование: для дачного строительства с правом возведения жилого дома с правом регистрации проживания в нем | Московская область, Раменский район, сельское поселение Рыболовское | 50:23:0050384:550 | 875 | нет | Центр поселка |
| 113 | Земельный участок, категория земель: земли сельскохозяйственного назначения, разрешенное использование: для дачного строительства с правом возведения жилого дома с правом регистрации проживания в нем | Московская область, Раменский район, сельское поселение Рыболовское | 50:23:0050384:551 | 1021 | нет | Центр поселка |
| 114 | Земельный участок, категория земель: земли сельскохозяйственного назначения, разрешенное использование: для дачного строительства с правом возведения жилого дома с правом регистрации проживания в нем | Московская область, Раменский район, сельское поселение Рыболовское | 50:23:0050384:552 | 965 | нет | Центр поселка |
| 115 | Земельный участок, категория земель: земли сельскохозяйственного назначения, разрешенное использование: для дачного строительства с правом возведения жилого дома с правом регистрации проживания в нем | Московская область, Раменский район, сельское поселение Рыболовское | 50:23:0050384:553 | 1000 | нет | Центр поселка |
| 116 | Земельный участок, категория земель: земли сельскохозяйственного назначения, разрешенное использование: для дачного строительства с правом возведения жилого дома с правом регистрации проживания в нем | Московская область, Раменский район, сельское поселение Рыболовское | 50:23:0050384:554 | 1000 | нет | Центр поселка |
| 117 | Земельный участок, категория земель: земли сельскохозяйственного назначения, разрешенное использование: для дачного строительства с правом возведения жилого дома с правом регистрации проживания в нем | Московская область, Раменский район, сельское поселение Рыболовское | 50:23:0050384:555 | 1000 | нет | Центр поселка |
| 118 | Земельный участок, категория земель: земли сельскохозяйственного назначения, разрешенное использование: для дачного строительства с правом возведения жилого дома с правом регистрации проживания в нем | Московская область, Раменский район, сельское поселение Рыболовское | 50:23:0050384:556 | 1000 | нет | Центр поселка |
| 119 | Земельный участок, категория земель: земли сельскохозяйственного назначения, разрешенное использование: для дачного строительства с правом возведения жилого дома с правом регистрации проживания в нем | Московская область, Раменский район, сельское поселение Рыболовское | 50:23:0050384:557 | 1001 | нет | Центр поселка |
| 120 | Земельный участок, категория земель: земли сельскохозяйственного назначения, разрешенное использование: для дачного строительства с правом возведения жилого дома с правом регистрации проживания в нем | Московская область, Раменский район, сельское поселение Рыболовское | 50:23:0050384:558 | 1116 | нет | Центр поселка |
| 121 | Земельный участок, категория земель: земли сельскохозяйственного назначения, разрешенное использование: для дачного строительства с правом возведения жилого дома с правом регистрации проживания в нем | Московская область, Раменский район, сельское поселение Рыболовское | 50:23:0050384:559 | 902 | нет | Центр поселка |
| 122 | Земельный участок, категория земель: земли сельскохозяйственного назначения, разрешенное использование: для дачного строительства с правом возведения жилого дома с правом регистрации проживания в нем | Московская область, Раменский район, сельское поселение Рыболовское | 50:23:0050384:563 | 963 | нет | Центр поселка |
| 123 | Земельный участок, категория земель: земли сельскохозяйственного назначения, разрешенное использование: для дачного строительства с правом возведения жилого дома с правом регистрации проживания в нем | Московская область, Раменский район, сельское поселение Рыболовское | 50:23:0050384:564 | 1000 | нет | Центр поселка |
| 124 | Земельный участок, категория земель: земли сельскохозяйственного назначения, разрешенное использование: для дачного строительства с правом возведения жилого дома с правом регистрации проживания в нем | Московская область, Раменский район, сельское поселение Рыболовское | 50:23:0050384:566 | 854 | нет | Участок около дороги |
| 125 | Земельный участок, категория земель: земли сельскохозяйственного назначения, разрешенное использование: для дачного строительства с правом возведения жилого дома с правом регистрации проживания в нем | Московская область, Раменский район, сельское поселение Рыболовское | 50:23:0050384:567 | 884 | нет | Участок около леса |

| № п/п | Объект права, категория земель, разрешенное использование | Адрес объекта | Кадастровый номер | Площадь кв. м. | Индивидуальные характеристики участка | Расположение участка внутри поселка |
|---|---|---|---|---|---|---|
| 126 | Земельный участок, категория земель: земли сельскохозяйственного назначения, разрешенное использование: для дачного строительства с правом возведения жилого дома с правом регистрации проживания в нем | Московская область, Раменский район, сельское поселение Рыболовское | 50:23:0050384:570 | 945 | нет | Участок около леса |
| 127 | Земельный участок, категория земель: земли сельскохозяйственного назначения, разрешенное использование: для дачного строительства с правом возведения жилого дома с правом регистрации проживания в нем | Московская область, Раменский район, сельское поселение Рыболовское | 50:23:0050384:571 | 992 | нет | Участок около леса |
| 128 | Земельный участок, категория земель: земли сельскохозяйственного назначения, разрешенное использование: для дачного строительства с правом возведения жилого дома с правом регистрации проживания в нем | Московская область, Раменский район, сельское поселение Рыболовское | 50:23:0050384:577 | 1014 | нет | Участок около леса |
| 129 | Земельный участок, категория земель: земли сельскохозяйственного назначения, разрешенное использование: для дачного строительства с правом возведения жилого дома с правом регистрации проживания в нем | Московская область, Раменский район, сельское поселение Рыболовское | 50:23:0050384:578 | 1057 | нет | Участок около леса |
| 130 | Земельный участок, категория земель: земли сельскохозяйственного назначения, разрешенное использование: для дачного строительства с правом возведения жилого дома с правом регистрации проживания в нем | Московская область, Раменский район, сельское поселение Рыболовское | 50:23:0050384:579 | 1118 | нет | Участок около леса |
| 131 | Земельный участок, категория земель: земли сельскохозяйственного назначения, разрешенное использование: для дачного строительства с правом возведения жилого дома с правом регистрации проживания в нем | Московская область, Раменский район, сельское поселение Рыболовское | 50:23:0050384:581 | 1153 | нет | Участок около леса |
| 132 | Земельный участок, категория земель: земли сельскохозяйственного назначения, разрешенное использование: для дачного строительства с правом возведения жилого дома с правом регистрации проживания в нем | Московская область, Раменский район, сельское поселение Рыболовское | 50:23:0050384:584 | 1360 | нет | Участок около леса |
| 133 | Земельный участок, категория земель: земли сельскохозяйственного назначения, разрешенное использование: для дачного строительства с правом возведения жилого дома с правом регистрации проживания в нем | Московская область, Раменский район, сельское поселение Рыболовское | 50:23:0050384:585 | 1469 | нет | Участок около леса |
| 134 | Земельный участок, категория земель: земли сельскохозяйственного назначения, разрешенное использование: для дачного строительства с правом возведения жилого дома с правом регистрации проживания в нем | Московская область, Раменский район, сельское поселение Рыболовское | 50:23:0050384:586 | 3221 | нет | Участок около дороги |
| 135 | Земельный участок, категория земель: земли сельскохозяйственного назначения, разрешенное использование: для дачного строительства с правом возведения жилого дома с правом регистрации проживания в нем | Московская область, Раменский район, сельское поселение Рыболовское | 50:23:0050384:587 | 813 | нет | Центр поселка |
| 136 | Земельный участок, категория земель: земли сельскохозяйственного назначения, разрешенное использование: для дачного строительства с правом возведения жилого дома с правом регистрации проживания в нем | Московская область, Раменский район, сельское поселение Рыболовское | 50:23:0050384:588 | 1000 | нет | Центр поселка |
| 137 | Земельный участок, категория земель: земли сельскохозяйственного назначения, разрешенное использование: для дачного строительства с правом возведения жилого дома с правом регистрации проживания в нем | Московская область, Раменский район, сельское поселение Рыболовское | 50:23:0050384:589 | 1000 | нет | Центр поселка |
| 138 | Земельный участок, категория земель: земли сельскохозяйственного назначения, разрешенное использование: для дачного строительства с правом возведения жилого дома с правом регистрации проживания в нем | Московская область, Раменский район, сельское поселение Рыболовское | 50:23:0050384:590 | 1002 | нет | Центр поселка |
| 139 | Земельный участок, категория земель: земли сельскохозяйственного назначения, разрешенное использование: для дачного строительства с правом возведения жилого дома с правом регистрации проживания в нем | Московская область, Раменский район, сельское поселение Рыболовское | 50:23:0050384:591 | 1002 | нет | Центр поселка |

| № п/п | Объект права, категория земель, разрешенное использование | Адрес объекта | Кадастровый номер | Площадь кв. м. | Индивидуальные характеристики участка | Расположение участка внутри поселка |
|---|---|---|---|---|---|---|
| 140 | Земельный участок, категория земель: земли сельскохозяйственного назначения, разрешенное использование: для дачного строительства с правом возведения жилого дома с правом регистрации проживания в нем | Московская область, Раменский район, сельское поселение Рыболовское | 50:23:0050384:592 | 875 | нет | Центр поселка |
| 141 | Земельный участок, категория земель: земли сельскохозяйственного назначения, разрешенное использование: для дачного строительства с правом возведения жилого дома с правом регистрации проживания в нем | Московская область, Раменский район, сельское поселение Рыболовское | 50:23:0050384:593 | 875 | нет | Центр поселка |
| 142 | Земельный участок, категория земель: земли сельскохозяйственного назначения, разрешенное использование: для дачного строительства с правом возведения жилого дома с правом регистрации проживания в нем | Московская область, Раменский район, сельское поселение Рыболовское | 50:23:0050384:594 | 875 | нет | Центр поселка |
| 143 | Земельный участок, категория земель: земли сельскохозяйственного назначения, разрешенное использование: для дачного строительства с правом возведения жилого дома с правом регистрации проживания в нем | Московская область, Раменский район, сельское поселение Рыболовское | 50:23:0050384:596 | 1244 | нет | Центр поселка |
| 144 | Земельный участок, категория земель: земли сельскохозяйственного назначения, разрешенное использование: для дачного строительства с правом возведения жилого дома с правом регистрации проживания в нем | Московская область, Раменский район, сельское поселение Рыболовское | 50:23:0050384:597 | 952 | нет | Центр поселка |
| 145 | Земельный участок, категория земель: земли сельскохозяйственного назначения, разрешенное использование: для дачного строительства с правом возведения жилого дома с правом регистрации проживания в нем | Московская область, Раменский район, сельское поселение Рыболовское | 50:23:0050384:598 | 1000 | нет | Центр поселка |
| 146 | Земельный участок, категория земель: земли сельскохозяйственного назначения, разрешенное использование: для дачного строительства с правом возведения жилого дома с правом регистрации проживания в нем | Московская область, Раменский район, сельское поселение Рыболовское | 50:23:0050384:599 | 1000 | нет | Центр поселка |
| 147 | Земельный участок, категория земель: земли сельскохозяйственного назначения, разрешенное использование: для дачного строительства с правом возведения жилого дома с правом регистрации проживания в нем | Московская область, Раменский район, сельское поселение Рыболовское | 50:23:0050384:601 | 697 | нет | Центр поселка |
| 148 | Земельный участок, категория земель: земли сельскохозяйственного назначения, разрешенное использование: для дачного строительства с правом возведения жилого дома с правом регистрации проживания в нем | Московская область, Раменский район, сельское поселение Рыболовское | 50:23:0050384:602 | 720 | нет | Центр поселка |
| 149 | Земельный участок, категория земель: земли сельскохозяйственного назначения, разрешенное использование: для дачного строительства с правом возведения жилого дома с правом регистрации проживания в нем | Московская область, Раменский район, сельское поселение Рыболовское | 50:23:0050384:603 | 812 | нет | Центр поселка |
| 150 | Земельный участок, категория земель: земли сельскохозяйственного назначения, разрешенное использование: для дачного строительства с правом возведения жилого дома с правом регистрации проживания в нем | Московская область, Раменский район, сельское поселение Рыболовское | 50:23:0050384:604 | 875 | нет | Центр поселка |
| 151 | Земельный участок, категория земель: земли сельскохозяйственного назначения, разрешенное использование: для дачного строительства с правом возведения жилого дома с правом регистрации проживания в нем | Московская область, Раменский район, сельское поселение Рыболовское | 50:23:0050384:606 | 1000 | нет | Центр поселка |
| 152 | Земельный участок, категория земель: земли сельскохозяйственного назначения, разрешенное использование: для дачного строительства с правом возведения жилого дома с правом регистрации проживания в нем | Московская область, Раменский район, сельское поселение Рыболовское | 50:23:0050384:607 | 1000 | нет | Центр поселка |
| 153 | Земельный участок, категория земель: земли сельскохозяйственного назначения, разрешенное использование: для дачного строительства с правом возведения жилого дома с правом регистрации проживания в нем | Московская область, Раменский район, сельское поселение Рыболовское | 50:23:0050384:609 | 1000 | нет | Центр поселка |

| № п/п | Объект права, категория земель, разрешенное использование | Адрес объекта | Кадастровый номер | Площадь кв. м. | Индивидуальные характеристики участка | Расположение участка внутри поселка |
|---|---|---|---|---|---|---|
| 154 | Земельный участок, категория земель: земли сельскохозяйственного назначения, разрешенное использование: для дачного строительства с правом возведения жилого дома с правом регистрации проживания в нем | Московская область, Раменский район, сельское поселение Рыболовское | 50:23:0050384:610 | 1000 | нет | Центр поселка |
| 155 | Земельный участок, категория земель: земли сельскохозяйственного назначения, разрешенное использование: для дачного строительства с правом возведения жилого дома с правом регистрации проживания в нем | Московская область, Раменский район, сельское поселение Рыболовское | 50:23:0050384:611 | 854 | нет | Центр поселка |
| 156 | Земельный участок, категория земель: земли сельскохозяйственного назначения, разрешенное использование: для дачного строительства с правом возведения жилого дома с правом регистрации проживания в нем | Московская область, Раменский район, сельское поселение Рыболовское | 50:23:0050384:612 | 875 | нет | Центр поселка |
| 157 | Земельный участок, категория земель: земли сельскохозяйственного назначения, разрешенное использование: для дачного строительства с правом возведения жилого дома с правом регистрации проживания в нем | Московская область, Раменский район, сельское поселение Рыболовское | 50:23:0050384:613 | 875 | нет | Центр поселка |
| 158 | Земельный участок, категория земель: земли сельскохозяйственного назначения, разрешенное использование: для дачного строительства с правом возведения жилого дома с правом регистрации проживания в нем | Московская область, Раменский район, сельское поселение Рыболовское | 50:23:0050384:614 | 875 | нет | Центр поселка |
| 159 | Земельный участок, категория земель: земли сельскохозяйственного назначения, разрешенное использование: для дачного строительства с правом возведения жилого дома с правом регистрации проживания в нем | Московская область, Раменский район, сельское поселение Рыболовское | 50:23:0050384:615 | 875 | нет | Центр поселка |
| 160 | Земельный участок, категория земель: земли сельскохозяйственного назначения, разрешенное использование: для дачного строительства с правом возведения жилого дома с правом регистрации проживания в нем | Московская область, Раменский район, сельское поселение Рыболовское | 50:23:0050384:616 | 903 | нет | Центр поселка |
| 161 | Земельный участок, категория земель: земли сельскохозяйственного назначения, разрешенное использование: для дачного строительства с правом возведения жилого дома с правом регистрации проживания в нем | Московская область, Раменский район, сельское поселение Рыболовское | 50:23:0050384:617 | 981 | нет | Центр поселка |
| 162 | Земельный участок, категория земель: земли сельскохозяйственного назначения, разрешенное использование: для дачного строительства с правом возведения жилого дома с правом регистрации проживания в нем | Московская область, Раменский район, сельское поселение Рыболовское | 50:23:0050384:618 | 1000 | нет | Центр поселка |
| 163 | Земельный участок, категория земель: земли сельскохозяйственного назначения, разрешенное использование: для дачного строительства с правом возведения жилого дома с правом регистрации проживания в нем | Московская область, Раменский район, сельское поселение Рыболовское | 50:23:0050384:619 | 1000 | нет | Центр поселка |
| 164 | Земельный участок, категория земель: земли сельскохозяйственного назначения, разрешенное использование: для дачного строительства с правом возведения жилого дома с правом регистрации проживания в нем | Московская область, Раменский район, сельское поселение Рыболовское | 50:23:0050384:620 | 1001 | нет | Центр поселка |
| 165 | Земельный участок, категория земель: земли сельскохозяйственного назначения, разрешенное использование: для дачного строительства с правом возведения жилого дома с правом регистрации проживания в нем | Московская область, Раменский район, сельское поселение Рыболовское | 50:23:0050384:621 | 1052 | нет | Центр поселка |
| 166 | Земельный участок, категория земель: земли сельскохозяйственного назначения, разрешенное использование: для дачного строительства с правом возведения жилого дома с правом регистрации проживания в нем | Московская область, Раменский район, сельское поселение Рыболовское | 50:23:0050384:622 | 1244 | нет | Центр поселка |
| 167 | Земельный участок, категория земель: земли сельскохозяйственного назначения, разрешенное использование: для дачного строительства с правом возведения жилого дома с правом регистрации проживания в нем | Московская область, Раменский район, сельское поселение Рыболовское | 50:23:0050384:623 | 1001 | нет | Центр поселка |

| № п/п | Объект права, категория земель, разрешенное использование | Адрес объекта | Кадастровый номер | Площадь кв. м. | Индивидуальные характеристики участка | Расположение участка внутри поселка |
|---|---|---|---|---|---|---|
| 168 | Земельный участок, категория земель: земли сельскохозяйственного назначения, разрешенное использование: для дачного строительства с правом возведения жилого дома с правом регистрации проживания в нем | Московская область, Раменский район, сельское поселение Рыболовское | 50:23:0050384:624 | 1001 | нет | Центр поселка |
| 169 | Земельный участок, категория земель: земли сельскохозяйственного назначения, разрешенное использование: для дачного строительства с правом возведения жилого дома с правом регистрации проживания в нем | Московская область, Раменский район, сельское поселение Рыболовское | 50:23:0050384:625 | 1249 | нет | Центр поселка |
| 170 | Земельный участок, категория земель: земли сельскохозяйственного назначения, разрешенное использование: для дачного строительства с правом возведения жилого дома с правом регистрации проживания в нем | Московская область, Раменский район, сельское поселение Рыболовское | 50:23:0050384:634 | 864 | нет | Участок около леса |
| 171 | Земельный участок, категория земель: земли сельскохозяйственного назначения, разрешенное использование: для дачного строительства с правом возведения жилого дома с правом регистрации проживания в нем | Московская область, Раменский район, сельское поселение Рыболовское | 50:23:0050384:636 | 900 | нет | Участок около леса |
| 172 | Земельный участок, категория земель: земли сельскохозяйственного назначения, разрешенное использование: для дачного строительства с правом возведения жилого дома с правом регистрации проживания в нем | Московская область, Раменский район, сельское поселение Рыболовское | 50:23:0050384:638 | 918 | нет | Участок около леса |
| 173 | Земельный участок, категория земель: земли сельскохозяйственного назначения, разрешенное использование: для дачного строительства с правом возведения жилого дома с правом регистрации проживания в нем | Московская область, Раменский район, сельское поселение Рыболовское | 50:23:0050384:643 | 1000 | нет | Участок около леса |
| 174 | Земельный участок, категория земель: земли сельскохозяйственного назначения, разрешенное использование: для дачного строительства с правом возведения жилого дома с правом регистрации проживания в нем | Московская область, Раменский район, сельское поселение Рыболовское | 50:23:0050384:645 | 1032 | нет | Участок около леса |
| 175 | Земельный участок, категория земель: земли сельскохозяйственного назначения, разрешенное использование: для дачного строительства с правом возведения жилого дома с правом регистрации проживания в нем | Московская область, Раменский район, сельское поселение Рыболовское | 50:23:0050384:646 | 1035 | нет | Участок около леса |
| 176 | Земельный участок, категория земель: земли сельскохозяйственного назначения, разрешенное использование: для дачного строительства с правом возведения жилого дома с правом регистрации проживания в нем | Московская область, Раменский район, сельское поселение Рыболовское | 50:23:0050384:649 | 1148 | нет | Участок около леса |
| 177 | Земельный участок, категория земель: земли сельскохозяйственного назначения, разрешенное использование: для дачного строительства с правом возведения жилого дома с правом регистрации проживания в нем | Московская область, Раменский район, сельское поселение Рыболовское | 50:23:0050384:650 | 1273 | Участок заболочен | Центр поселка |
| 178 | Земельный участок, категория земель: земли сельскохозяйственного назначения, разрешенное использование: для дачного строительства с правом возведения жилого дома с правом регистрации проживания в нем | Московская область, Раменский район, сельское поселение Рыболовское | 50:23:0050384:654 | 1000 | нет | Центр поселка |
| 179 | Земельный участок, категория земель: земли сельскохозяйственного назначения, разрешенное использование: для дачного строительства с правом возведения жилого дома с правом регистрации проживания в нем | Московская область, Раменский район, сельское поселение Рыболовское | 50:23:0050384:655 | 1000 | нет | Центр поселка |
| 180 | Земельный участок, категория земель: земли сельскохозяйственного назначения, разрешенное использование: для дачного строительства с правом возведения жилого дома с правом регистрации проживания в нем | Московская область, Раменский район, сельское поселение Рыболовское | 50:23:0050384:656 | 1000 | нет | Центр поселка |
| 181 | Земельный участок, категория земель: земли сельскохозяйственного назначения, разрешенное использование: для дачного строительства с правом возведения жилого дома с правом регистрации проживания в нем | Московская область, Раменский район, сельское поселение Рыболовское | 50:23:0050384:657 | 1359 | нет | Центр поселка |

| № п/п | Объект права, категория земель, разрешенное использование | Адрес объекта | Кадастровый номер | Площадь кв. м. | Индивидуальные характеристики участка | Расположение участка внутри поселка |
|---|---|---|---|---|---|---|
| 182 | Земельный участок, категория земель: земли сельскохозяйственного назначения, разрешенное использование: для дачного строительства с правом возведения жилого дома с правом регистрации проживания в нем | Московская область, Раменский район, сельское поселение Рыболовское | 50:23:0050384:658 | 998 | нет | Центр поселка |
| 183 | Земельный участок, категория земель: земли сельскохозяйственного назначения, разрешенное использование: для дачного строительства с правом возведения жилого дома с правом регистрации проживания в нем | Московская область, Раменский район, сельское поселение Рыболовское | 50:23:0050384:659 | 1000 | нет | Центр поселка |
| 184 | Земельный участок, категория земель: земли сельскохозяйственного назначения, разрешенное использование: для дачного строительства с правом возведения жилого дома с правом регистрации проживания в нем | Московская область, Раменский район, сельское поселение Рыболовское | 50:23:0050384:660 | 1000 | нет | Центр поселка |
| 185 | Земельный участок, категория земель: земли сельскохозяйственного назначения, разрешенное использование: для дачного строительства с правом возведения жилого дома с правом регистрации проживания в нем | Московская область, Раменский район, сельское поселение Рыболовское | 50:23:0050384:661 | 1359 | нет | Центр поселка |
| 186 | Земельный участок, категория земель: земли сельскохозяйственного назначения, разрешенное использование: для дачного строительства с правом возведения жилого дома с правом регистрации проживания в нем | Московская область, Раменский район, сельское поселение Рыболовское | 50:23:0050384:662 | 875 | нет | Центр поселка |
| 187 | Земельный участок, категория земель: земли сельскохозяйственного назначения, разрешенное использование: для дачного строительства с правом возведения жилого дома с правом регистрации проживания в нем | Московская область, Раменский район, сельское поселение Рыболовское | 50:23:0050384:663 | 875 | нет | Центр поселка |
| 188 | Земельный участок, категория земель: земли сельскохозяйственного назначения, разрешенное использование: для дачного строительства с правом возведения жилого дома с правом регистрации проживания в нем | Московская область, Раменский район, сельское поселение Рыболовское | 50:23:0050384:664 | 875 | нет | Центр поселка |
| 189 | Земельный участок, категория земель: земли сельскохозяйственного назначения, разрешенное использование: для дачного строительства с правом возведения жилого дома с правом регистрации проживания в нем | Московская область, Раменский район, сельское поселение Рыболовское | 50:23:0050384:665 | 875 | нет | Центр поселка |
| 190 | Земельный участок, категория земель: земли сельскохозяйственного назначения, разрешенное использование: для дачного строительства с правом возведения жилого дома с правом регистрации проживания в нем | Московская область, Раменский район, сельское поселение Рыболовское | 50:23:0050384:666 | 875 | нет | Центр поселка |
| 191 | Земельный участок, категория земель: земли сельскохозяйственного назначения, разрешенное использование: для дачного строительства с правом возведения жилого дома с правом регистрации проживания в нем | Московская область, Раменский район, сельское поселение Рыболовское | 50:23:0050384:667 | 875 | нет | Центр поселка |
| 192 | Земельный участок, категория земель: земли сельскохозяйственного назначения, разрешенное использование: для дачного строительства с правом возведения жилого дома с правом регистрации проживания в нем | Московская область, Раменский район, сельское поселение Рыболовское | 50:23:0050384:668 | 1096 | нет | Центр поселка |
| 193 | Земельный участок, категория земель: земли сельскохозяйственного назначения, разрешенное использование: для дачного строительства с правом возведения жилого дома с правом регистрации проживания в нем | Московская область, Раменский район, сельское поселение Рыболовское | 50:23:0050384:669 | 1000 | нет | Центр поселка |
| 194 | Земельный участок, категория земель: земли сельскохозяйственного назначения, разрешенное использование: для дачного строительства с правом возведения жилого дома с правом регистрации проживания в нем | Московская область, Раменский район, сельское поселение Рыболовское | 50:23:0050384:670 | 1000 | нет | Центр поселка |
| 195 | Земельный участок, категория земель: земли сельскохозяйственного назначения, разрешенное использование: для дачного строительства с правом возведения жилого дома с правом регистрации проживания в нем | Московская область, Раменский район, сельское поселение Рыболовское | 50:23:0050384:671 | 1000 | нет | Центр поселка |

| № п/п | Объект права, категория земель, разрешенное использование | Адрес объекта | Кадастровый номер | Площадь кв. м. | Индивидуальные характеристики участка | Расположение участка внутри поселка |
|---|---|---|---|---|---|---|
| 196 | Земельный участок, категория земель: земли сельскохозяйственного назначения, разрешенное использование: для дачного строительства с правом возведения жилого дома с правом регистрации проживания в нем | Московская область, Раменский район, сельское поселение Рыболовское | 50:23:0050384:672 | 1609 | нет | Центр поселка |
| 197 | Земельный участок, категория земель: земли сельскохозяйственного назначения, разрешенное использование: для дачного строительства с правом возведения жилого дома с правом регистрации проживания в нем | Московская область, Раменский район, сельское поселение Рыболовское | 50:23:0050384:673 | 937 | нет | Центр поселка |
| 198 | Земельный участок, категория земель: земли сельскохозяйственного назначения, разрешенное использование: для дачного строительства с правом возведения жилого дома с правом регистрации проживания в нем | Московская область, Раменский район, сельское поселение Рыболовское | 50:23:0050384:674 | 979 | нет | Центр поселка |
| 199 | Земельный участок, категория земель: земли сельскохозяйственного назначения, разрешенное использование: для дачного строительства с правом возведения жилого дома с правом регистрации проживания в нем | Московская область, Раменский район, сельское поселение Рыболовское | 50:23:0050384:675 | 1000 | нет | Центр поселка |
| 200 | Земельный участок, категория земель: земли сельскохозяйственного назначения, разрешенное использование: для дачного строительства с правом возведения жилого дома с правом регистрации проживания в нем | Московская область, Раменский район, сельское поселение Рыболовское | 50:23:0050384:677 | 1000 | нет | Центр поселка |
| 201 | Земельный участок, категория земель: земли сельскохозяйственного назначения, разрешенное использование: для дачного строительства с правом возведения жилого дома с правом регистрации проживания в нем | Московская область, Раменский район, сельское поселение Рыболовское | 50:23:0050384:678 | 1000 | нет | Участок около леса |
| 202 | Земельный участок, категория земель: земли сельскохозяйственного назначения, разрешенное использование: для дачного строительства с правом возведения жилого дома с правом регистрации проживания в нем | Московская область, Раменский район, сельское поселение Рыболовское | 50:23:0050384:679 | 912 | нет | Центр поселка |
| 203 | Земельный участок, категория земель: земли сельскохозяйственного назначения, разрешенное использование: для дачного строительства с правом возведения жилого дома с правом регистрации проживания в нем | Московская область, Раменский район, сельское поселение Рыболовское | 50:23:0050384:680 | 941 | нет | Центр поселка |
| 204 | Земельный участок, категория земель: земли сельскохозяйственного назначения, разрешенное использование: для дачного строительства с правом возведения жилого дома с правом регистрации проживания в нем | Московская область, Раменский район, сельское поселение Рыболовское | 50:23:0050384:681 | 1000 | нет | Центр поселка |
| 205 | Земельный участок, категория земель: земли сельскохозяйственного назначения, разрешенное использование: для дачного строительства с правом возведения жилого дома с правом регистрации проживания в нем | Московская область, Раменский район, сельское поселение Рыболовское | 50:23:0050384:682 | 1000 | нет | Центр поселка |
| 206 | Земельный участок, категория земель: земли сельскохозяйственного назначения, разрешенное использование: для дачного строительства с правом возведения жилого дома с правом регистрации проживания в нем | Московская область, Раменский район, сельское поселение Рыболовское | 50:23:0050384:683 | 875 | нет | Центр поселка |
| 207 | Земельный участок, категория земель: земли сельскохозяйственного назначения, разрешенное использование: для дачного строительства с правом возведения жилого дома с правом регистрации проживания в нем | Московская область, Раменский район, сельское поселение Рыболовское | 50:23:0050384:684 | 875 | нет | Центр поселка |
| 208 | Земельный участок, категория земель: земли сельскохозяйственного назначения, разрешенное использование: для дачного строительства с правом возведения жилого дома с правом регистрации проживания в нем | Московская область, Раменский район, сельское поселение Рыболовское | 50:23:0050384:685 | 875 | нет | Центр поселка |
| 209 | Земельный участок, категория земель: земли сельскохозяйственного назначения, разрешенное использование: для дачного строительства с правом возведения жилого дома с правом регистрации проживания в нем | Московская область, Раменский район, сельское поселение Рыболовское | 50:23:0050384:686 | 875 | нет | Центр поселка |

| № п/п | Объект права, категория земель, разрешенное использование | Адрес объекта | Кадастровый номер | Площадь кв. м. | Индивидуальные характеристики участка | Расположение участка внутри поселка |
|---|---|---|---|---|---|---|
| 210 | Земельный участок, категория земель: земли сельскохозяйственного назначения, разрешенное использование: для дачного строительства с правом возведения жилого дома с правом регистрации проживания в нем | Московская область, Раменский район, сельское поселение Рыболовское | 50:23:0050384:687 | 986 | нет | Центр поселка |
| 211 | Земельный участок, категория земель: земли сельскохозяйственного назначения, разрешенное использование: для дачного строительства с правом возведения жилого дома с правом регистрации проживания в нем | Московская область, Раменский район, сельское поселение Рыболовское | 50:23:0050384:688 | 1000 | нет | Центр поселка |
| 212 | Земельный участок, категория земель: земли сельскохозяйственного назначения, разрешенное использование: для дачного строительства с правом возведения жилого дома с правом регистрации проживания в нем | Московская область, Раменский район, сельское поселение Рыболовское | 50:23:0050384:689 | 1000 | нет | Центр поселка |
| 213 | Земельный участок, категория земель: земли сельскохозяйственного назначения, разрешенное использование: для дачного строительства с правом возведения жилого дома с правом регистрации проживания в нем | Московская область, Раменский район, сельское поселение Рыболовское | 50:23:0050384:690 | 1000 | нет | Центр поселка |
| 214 | Земельный участок, категория земель: земли сельскохозяйственного назначения, разрешенное использование: для дачного строительства с правом возведения жилого дома с правом регистрации проживания в нем | Московская область, Раменский район, сельское поселение Рыболовское | 50:23:0050384:691 | 1000 | нет | Центр поселка |
| 215 | Земельный участок, категория земель: земли сельскохозяйственного назначения, разрешенное использование: для дачного строительства с правом возведения жилого дома с правом регистрации проживания в нем | Московская область, Раменский район, сельское поселение Рыболовское | 50:23:0050384:692 | 1001 | нет | Центр поселка |
| 216 | Земельный участок, категория земель: земли сельскохозяйственного назначения, разрешенное использование: для дачного строительства с правом возведения жилого дома с правом регистрации проживания в нем | Московская область, Раменский район, сельское поселение Рыболовское | 50:23:0050384:693 | 1001 | нет | Центр поселка |
| 217 | Земельный участок, категория земель: земли сельскохозяйственного назначения, разрешенное использование: для дачного строительства с правом возведения жилого дома с правом регистрации проживания в нем | Московская область, Раменский район, сельское поселение Рыболовское | 50:23:0050384:694 | 1001 | нет | Центр поселка |
| 218 | Земельный участок, категория земель: земли сельскохозяйственного назначения, разрешенное использование: для дачного строительства с правом возведения жилого дома с правом регистрации проживания в нем | Московская область, Раменский район, сельское поселение Рыболовское | 50:23:0050384:695 | 1086 | нет | Центр поселка |
| 219 | Земельный участок, категория земель: земли сельскохозяйственного назначения, разрешенное использование: для дачного строительства с правом возведения жилого дома с правом регистрации проживания в нем | Московская область, Раменский район, сельское поселение Рыболовское | 50:23:0050384:696 | 1138 | нет | Центр поселка |
| 220 | Земельный участок, категория земель: земли сельскохозяйственного назначения, разрешенное использование: для дачного строительства с правом возведения жилого дома с правом регистрации проживания в нем | Московская область, Раменский район, сельское поселение Рыболовское | 50:23:0050384:697 | 1174 | нет | Центр поселка |
| 221 | Земельный участок, категория земель: земли сельскохозяйственного назначения, разрешенное использование: для дачного строительства с правом возведения жилого дома с правом регистрации проживания в нем | Московская область, Раменский район, сельское поселение Рыболовское | 50:23:0050384:698 | 1000 | нет | Центр поселка |
| 222 | Земельный участок, категория земель: земли сельскохозяйственного назначения, разрешенное использование: для дачного строительства с правом возведения жилого дома с правом регистрации проживания в нем | Московская область, Раменский район, сельское поселение Рыболовское | 50:23:0050384:699 | 1000 | нет | Центр поселка |
| 223 | Земельный участок, категория земель: земли сельскохозяйственного назначения, разрешенное использование: для дачного строительства с правом возведения жилого дома с правом регистрации проживания в нем | Московская область, Раменский район, сельское поселение Рыболовское | 50:23:0050384:700 | 1000 | нет | Центр поселка |

| № п/п | Объект права, категория земель, разрешенное использование | Адрес объекта | Кадастровый номер | Площадь кв. м. | Индивидуальные характеристики участка | Расположение участка внутри поселка |
|---|---|---|---|---|---|---|
| 224 | Земельный участок, категория земель: земли сельскохозяйственного назначения, разрешенное использование: для дачного строительства с правом возведения жилого дома с правом регистрации проживания в нем | Московская область, Раменский район, сельское поселение Рыболовское | 50:23:0050384:701 | 1001 | нет | Центр поселка |
| 225 | Земельный участок, категория земель: земли сельскохозяйственного назначения, разрешенное использование: для дачного строительства с правом возведения жилого дома с правом регистрации проживания в нем | Московская область, Раменский район, сельское поселение Рыболовское | 50:23:0050384:702 | 1682 | нет | Участок около леса |
| 226 | Земельный участок, категория земель: земли сельскохозяйственного назначения, разрешенное использование: для дачного строительства с правом возведения жилого дома с правом регистрации проживания в нем | Московская область, Раменский район, сельское поселение Рыболовское | 50:23:0050384:705 | 1000 | нет | Центр поселка |
| 227 | Земельный участок, категория земель: земли сельскохозяйственного назначения, разрешенное использование: для дачного строительства с правом возведения жилого дома с правом регистрации проживания в нем | Московская область, Раменский район, сельское поселение Рыболовское | 50:23:0050384:707 | 795 | нет | Участок около леса |
| 228 | Земельный участок, категория земель: земли сельскохозяйственного назначения, разрешенное использование: для дачного строительства с правом возведения жилого дома с правом регистрации проживания в нем | Московская область, Раменский район, сельское поселение Рыболовское | 50:23:0050384:708 | 816 | нет | Участок около леса |
| 229 | Земельный участок, категория земель: земли сельскохозяйственного назначения, разрешенное использование: для дачного строительства с правом возведения жилого дома с правом регистрации проживания в нем | Московская область, Раменский район, сельское поселение Рыболовское | 50:23:0050384:712 | 875 | нет | Участок около леса |
| 230 | Земельный участок, категория земель: земли сельскохозяйственного назначения, разрешенное использование: для дачного строительства с правом возведения жилого дома с правом регистрации проживания в нем | Московская область, Раменский район, сельское поселение Рыболовское | 50:23:0050384:714 | 903 | нет | Участок около леса |
| 231 | Земельный участок, категория земель: земли сельскохозяйственного назначения, разрешенное использование: для дачного строительства с правом возведения жилого дома с правом регистрации проживания в нем | Московская область, Раменский район, сельское поселение Рыболовское | 50:23:0050384:715 | 920 | нет | Участок около леса |
| 232 | Земельный участок, категория земель: земли сельскохозяйственного назначения, разрешенное использование: для дачного строительства с правом возведения жилого дома с правом регистрации проживания в нем | Московская область, Раменский район, сельское поселение Рыболовское | 50:23:0050384:716 | 927 | нет | Участок около леса |
| 233 | Земельный участок, категория земель: земли сельскохозяйственного назначения, разрешенное использование: для дачного строительства с правом возведения жилого дома с правом регистрации проживания в нем | Московская область, Раменский район, сельское поселение Рыболовское | 50:23:0050384:718 | 963 | нет | Участок около леса |
| 234 | Земельный участок, категория земель: земли сельскохозяйственного назначения, разрешенное использование: для дачного строительства с правом возведения жилого дома с правом регистрации проживания в нем | Московская область, Раменский район, сельское поселение Рыболовское | 50:23:0050384:719 | 965 | нет | Участок около леса |
| 235 | Земельный участок, категория земель: земли сельскохозяйственного назначения, разрешенное использование: для дачного строительства с правом возведения жилого дома с правом регистрации проживания в нем | Московская область, Раменский район, сельское поселение Рыболовское | 50:23:0050384:723 | 1009 | нет | Участок около леса |
| 236 | Земельный участок, категория земель: земли сельскохозяйственного назначения, разрешенное использование: для дачного строительства с правом возведения жилого дома с правом регистрации проживания в нем | Московская область, Раменский район, сельское поселение Рыболовское | 50:23:0050384:724 | 1012 | нет | Участок около леса |
| 237 | Земельный участок, категория земель: земли сельскохозяйственного назначения, разрешенное использование: для дачного строительства с правом возведения жилого дома с правом регистрации проживания в нем | Московская область, Раменский район, сельское поселение Рыболовское | 50:23:0050384:725 | 1061 | нет | Участок около леса |

| № п/п | Объект права, категория земель, разрешенное использование | Адрес объекта | Кадастровый номер | Площадь кв. м. | Индивидуальные характеристики участка | Расположение участка внутри поселка |
|---|---|---|---|---|---|---|
| 238 | Земельный участок, категория земель: земли сельскохозяйственного назначения, разрешенное использование: для дачного строительства с правом возведения жилого дома с правом регистрации проживания в нем | Московская область, Раменский район, сельское поселение Рыболовское | 50:23:0050384:728 | 1162 | нет | Участок около леса |
| 239 | Земельный участок, категория земель: земли сельскохозяйственного назначения, разрешенное использование: для дачного строительства с правом возведения жилого дома с правом регистрации проживания в нем | Московская область, Раменский район, сельское поселение Рыболовское | 50:23:0050384:730 | 1211 | нет | Участок около дороги |
| 240 | Земельный участок, категория земель: земли сельскохозяйственного назначения, разрешенное использование: для дачного строительства с правом возведения жилого дома с правом регистрации проживания в нем | Московская область, Раменский район, сельское поселение Рыболовское | 50:23:0050384:734 | 1000 | нет | Центр поселка |
| 241 | Земельный участок, категория земель: земли сельскохозяйственного назначения, разрешенное использование: для дачного строительства с правом возведения жилого дома с правом регистрации проживания в нем | Московская область, Раменский район, сельское поселение Рыболовское | 50:23:0050384:735 | 1310 | нет | Центр поселка |
| 242 | Земельный участок, категория земель: земли сельскохозяйственного назначения, разрешенное использование: для дачного строительства с правом возведения жилого дома с правом регистрации проживания в нем | Московская область, Раменский район, сельское поселение Рыболовское | 50:23:0050384:737 | 1000 | нет | Центр поселка |
| 243 | Земельный участок, категория земель: земли сельскохозяйственного назначения, разрешенное использование: для дачного строительства с правом возведения жилого дома с правом регистрации проживания в нем | Московская область, Раменский район, сельское поселение Рыболовское | 50:23:0050384:738 | 913 | нет | Центр поселка |
| 244 | Земельный участок, категория земель: земли сельскохозяйственного назначения, разрешенное использование: для дачного строительства с правом возведения жилого дома с правом регистрации проживания в нем | Московская область, Раменский район, сельское поселение Рыболовское | 50:23:0050384:739 | 991 | нет | Участок около леса |
| 245 | Земельный участок, категория земель: земли сельскохозяйственного назначения, разрешенное использование: для дачного строительства с правом возведения жилого дома с правом регистрации проживания в нем | Московская область, Раменский район, сельское поселение Рыболовское | 50:23:0050384:740 | 1120 | нет | Центр поселка |
| 246 | Земельный участок, категория земель: земли сельскохозяйственного назначения, разрешенное использование: для дачного строительства с правом возведения жилого дома с правом регистрации проживания в нем | Московская область, Раменский район, сельское поселение Рыболовское | 50:23:0050384:741 | 997 | нет | Центр поселка |
| 247 | Земельный участок, категория земель: земли сельскохозяйственного назначения, разрешенное использование: для дачного строительства с правом возведения жилого дома с правом регистрации проживания в нем | Московская область, Раменский район, сельское поселение Рыболовское | 50:23:0050384:742 | 997 | нет | Центр поселка |
| 248 | Земельный участок, категория земель: земли сельскохозяйственного назначения, разрешенное использование: для дачного строительства с правом возведения жилого дома с правом регистрации проживания в нем | Московская область, Раменский район, сельское поселение Рыболовское | 50:23:0050384:743 | 1117 | нет | Центр поселка |
| 249 | Земельный участок, категория земель: земли сельскохозяйственного назначения, разрешенное использование: для дачного строительства с правом возведения жилого дома с правом регистрации проживания в нем | Московская область, Раменский район, сельское поселение Рыболовское | 50:23:0050384:744 | 997 | нет | Участок около леса |
| 250 | Земельный участок, категория земель: земли сельскохозяйственного назначения, разрешенное использование: для дачного строительства с правом возведения жилого дома с правом регистрации проживания в нем | Московская область, Раменский район, сельское поселение Рыболовское | 50:23:0050384:745 | 1000 | нет | Участок около леса |
| 251 | Земельный участок, категория земель: земли сельскохозяйственного назначения, разрешенное использование: для дачного строительства с правом возведения жилого дома с правом регистрации проживания в нем | Московская область, Раменский район, сельское поселение Рыболовское | 50:23:0050384:746 | 1000 | нет | Центр поселка |

| № п/п | Объект права, категория земель, разрешенное использование | Адрес объекта | Кадастровый номер | Площадь кв. м. | Индивидуальные характеристики участка | Расположение участка внутри поселка |
|---|---|---|---|---|---|---|
| 252 | Земельный участок, категория земель: земли сельскохозяйственного назначения, разрешенное использование: для дачного строительства с правом возведения жилого дома с правом регистрации проживания в нем | Московская область, Раменский район, сельское поселение Рыболовское | 50:23:0050384:747 | 1000 | нет | Центр поселка |
| 253 | Земельный участок, категория земель: земли сельскохозяйственного назначения, разрешенное использование: для дачного строительства с правом возведения жилого дома с правом регистрации проживания в нем | Московская область, Раменский район, сельское поселение Рыболовское | 50:23:0050384:748 | 1000 | нет | Центр поселка |
| 254 | Земельный участок, категория земель: земли сельскохозяйственного назначения, разрешенное использование: для дачного строительства с правом возведения жилого дома с правом регистрации проживания в нем | Московская область, Раменский район, сельское поселение Рыболовское | 50:23:0050384:749 | 1000 | нет | Центр поселка |
| 255 | Земельный участок, категория земель: земли сельскохозяйственного назначения, разрешенное использование: для дачного строительства с правом возведения жилого дома с правом регистрации проживания в нем | Московская область, Раменский район, сельское поселение Рыболовское | 50:23:0050384:751 | 1000 | нет | Центр поселка |
| 256 | Земельный участок, категория земель: земли сельскохозяйственного назначения, разрешенное использование: для дачного строительства с правом возведения жилого дома с правом регистрации проживания в нем | Московская область, Раменский район, сельское поселение Рыболовское | 50:23:0050384:753 | 1000 | нет | Центр поселка |
| 257 | Земельный участок, категория земель: земли сельскохозяйственного назначения, разрешенное использование: для дачного строительства с правом возведения жилого дома с правом регистрации проживания в нем | Московская область, Раменский район, сельское поселение Рыболовское | 50:23:0050384:754 | 1000 | нет | Центр поселка |
| 258 | Земельный участок, категория земель: земли сельскохозяйственного назначения, разрешенное использование: для дачного строительства с правом возведения жилого дома с правом регистрации проживания в нем | Московская область, Раменский район, сельское поселение Рыболовское | 50:23:0050384:756 | 875 | нет | Центр поселка |
| 259 | Земельный участок, категория земель: земли сельскохозяйственного назначения, разрешенное использование: для дачного строительства с правом возведения жилого дома с правом регистрации проживания в нем | Московская область, Раменский район, сельское поселение Рыболовское | 50:23:0050384:757 | 875 | нет | Центр поселка |
| 260 | Земельный участок, категория земель: земли сельскохозяйственного назначения, разрешенное использование: для дачного строительства с правом возведения жилого дома с правом регистрации проживания в нем | Московская область, Раменский район, сельское поселение Рыболовское | 50:23:0050384:758 | 875 | нет | Центр поселка |
| 261 | Земельный участок, категория земель: земли сельскохозяйственного назначения, разрешенное использование: для дачного строительства с правом возведения жилого дома с правом регистрации проживания в нем | Московская область, Раменский район, сельское поселение Рыболовское | 50:23:0050384:759 | 1000 | нет | Центр поселка |
| 262 | Земельный участок, категория земель: земли сельскохозяйственного назначения, разрешенное использование: для дачного строительства с правом возведения жилого дома с правом регистрации проживания в нем | Московская область, Раменский район, сельское поселение Рыболовское | 50:23:0050384:760 | 1057 | нет | Центр поселка |
| 263 | Земельный участок, категория земель: земли сельскохозяйственного назначения, разрешенное использование: для дачного строительства с правом возведения жилого дома с правом регистрации проживания в нем | Московская область, Раменский район, сельское поселение Рыболовское | 50:23:0050384:761 | 878 | нет | Центр поселка |
| 264 | Земельный участок, категория земель: земли сельскохозяйственного назначения, разрешенное использование: для дачного строительства с правом возведения жилого дома с правом регистрации проживания в нем | Московская область, Раменский район, сельское поселение Рыболовское | 50:23:0050384:763 | 1000 | нет | Центр поселка |
| 265 | Земельный участок, категория земель: земли сельскохозяйственного назначения, разрешенное использование: для дачного строительства с правом возведения жилого дома с правом регистрации проживания в нем | Московская область, Раменский район, сельское поселение Рыболовское | 50:23:0050384:764 | 1000 | нет | Центр поселка |

| № п/п | Объект права, категория земель, разрешенное использование | Адрес объекта | Кадастровый номер | Площадь кв. м. | Индивидуальные характеристики участка | Расположение участка внутри поселка |
|---|---|---|---|---|---|---|
| 266 | Земельный участок, категория земель: земли сельскохозяйственного назначения, разрешенное использование: для дачного строительства с правом возведения жилого дома с правом регистрации проживания в нем | Московская область, Раменский район, сельское поселение Рыболовское | 50:23:0050384:765 | 875 | нет | Центр поселка |
| 267 | Земельный участок, категория земель: земли сельскохозяйственного назначения, разрешенное использование: для дачного строительства с правом возведения жилого дома с правом регистрации проживания в нем | Московская область, Раменский район, сельское поселение Рыболовское | 50:23:0050384:766 | 875 | нет | Центр поселка |
| 268 | Земельный участок, категория земель: земли сельскохозяйственного назначения, разрешенное использование: для дачного строительства с правом возведения жилого дома с правом регистрации проживания в нем | Московская область, Раменский район, сельское поселение Рыболовское | 50:23:0050384:767 | 875 | нет | Центр поселка |
| 269 | Земельный участок, категория земель: земли сельскохозяйственного назначения, разрешенное использование: для дачного строительства с правом возведения жилого дома с правом регистрации проживания в нем | Московская область, Раменский район, сельское поселение Рыболовское | 50:23:0050384:768 | 875 | нет | Центр поселка |
| 270 | Земельный участок, категория земель: земли сельскохозяйственного назначения, разрешенное использование: для дачного строительства с правом возведения жилого дома с правом регистрации проживания в нем | Московская область, Раменский район, сельское поселение Рыболовское | 50:23:0050384:770 | 935 | нет | Центр поселка |
| 271 | Земельный участок, категория земель: земли сельскохозяйственного назначения, разрешенное использование: для дачного строительства с правом возведения жилого дома с правом регистрации проживания в нем | Московская область, Раменский район, сельское поселение Рыболовское | 50:23:0050384:771 | 952 | нет | Центр поселка |
| 272 | Земельный участок, категория земель: земли сельскохозяйственного назначения, разрешенное использование: для дачного строительства с правом возведения жилого дома с правом регистрации проживания в нем | Московская область, Раменский район, сельское поселение Рыболовское | 50:23:0050384:772 | 991 | нет | Центр поселка |
| 273 | Земельный участок, категория земель: земли сельскохозяйственного назначения, разрешенное использование: для дачного строительства с правом возведения жилого дома с правом регистрации проживания в нем | Московская область, Раменский район, сельское поселение Рыболовское | 50:23:0050384:773 | 1001 | нет | Центр поселка |
| 274 | Земельный участок, категория земель: земли сельскохозяйственного назначения, разрешенное использование: для дачного строительства с правом возведения жилого дома с правом регистрации проживания в нем | Московская область, Раменский район, сельское поселение Рыболовское | 50:23:0050384:774 | 1000 | нет | Центр поселка |
| 275 | Земельный участок, категория земель: земли сельскохозяйственного назначения, разрешенное использование: для дачного строительства с правом возведения жилого дома с правом регистрации проживания в нем | Московская область, Раменский район, сельское поселение Рыболовское | 50:23:0050384:775 | 1000 | нет | Центр поселка |
| 276 | Земельный участок, категория земель: земли сельскохозяйственного назначения, разрешенное использование: для дачного строительства с правом возведения жилого дома с правом регистрации проживания в нем | Московская область, Раменский район, сельское поселение Рыболовское | 50:23:0050384:776 | 1000 | нет | Центр поселка |
| 277 | Земельный участок, категория земель: земли сельскохозяйственного назначения, разрешенное использование: для дачного строительства с правом возведения жилого дома с правом регистрации проживания в нем | Московская область, Раменский район, сельское поселение Рыболовское | 50:23:0050384:777 | 1000 | нет | Центр поселка |
| 278 | Земельный участок, категория земель: земли сельскохозяйственного назначения, разрешенное использование: для дачного строительства с правом возведения жилого дома с правом регистрации проживания в нем | Московская область, Раменский район, сельское поселение Рыболовское | 50:23:0050384:778 | 1001 | нет | Центр поселка |
| 279 | Земельный участок, категория земель: земли сельскохозяйственного назначения, разрешенное использование: для дачного строительства с правом возведения жилого дома с правом регистрации проживания в нем | Московская область, Раменский район, сельское поселение Рыболовское | 50:23:0050384:783 | 1000 | нет | Центр поселка |

| № п/п | Объект права, категория земель, разрешенное использование | Адрес объекта | Кадастровый номер | Площадь кв. м. | Индивидуальные характеристики участка | Расположение участка внутри поселка |
|---|---|---|---|---|---|---|
| 280 | Земельный участок, категория земель: земли сельскохозяйственного назначения, разрешенное использование: для дачного строительства с правом возведения жилого дома с правом регистрации проживания в нем | Московская область, Раменский район, сельское поселение Рыболовское | 50:23:0050384:784 | 1000 | нет | Центр поселка |
| 281 | Земельный участок, категория земель: земли сельскохозяйственного назначения, разрешенное использование: для дачного строительства с правом возведения жилого дома с правом регистрации проживания в нем | Московская область, Раменский район, сельское поселение Рыболовское | 50:23:0050384:785 | 714 | нет | Участок около леса |
| 282 | Земельный участок, категория земель: земли сельскохозяйственного назначения, разрешенное использование: для дачного строительства с правом возведения жилого дома с правом регистрации проживания в нем | Московская область, Раменский район, сельское поселение Рыболовское | 50:23:0050384:789 | 871 | нет | Участок около леса |
| 283 | Земельный участок, категория земель: земли сельскохозяйственного назначения, разрешенное использование: для дачного строительства с правом возведения жилого дома с правом регистрации проживания в нем | Московская область, Раменский район, сельское поселение Рыболовское | 50:23:0050384:790 | 875 | нет | Участок около леса |
| 284 | Земельный участок, категория земель: земли сельскохозяйственного назначения, разрешенное использование: для дачного строительства с правом возведения жилого дома с правом регистрации проживания в нем | Московская область, Раменский район, сельское поселение Рыболовское | 50:23:0050384:791 | 918 | нет | Участок около леса |
| 285 | Земельный участок, категория земель: земли сельскохозяйственного назначения, разрешенное использование: для дачного строительства с правом возведения жилого дома с правом регистрации проживания в нем | Московская область, Раменский район, сельское поселение Рыболовское | 50:23:0050384:793 | 945 | нет | Участок около леса |
| 286 | Земельный участок, категория земель: земли сельскохозяйственного назначения, разрешенное использование: для дачного строительства с правом возведения жилого дома с правом регистрации проживания в нем | Московская область, Раменский район, сельское поселение Рыболовское | 50:23:0050384:794 | 954 | нет | Участок около леса |
| 287 | Земельный участок, категория земель: земли сельскохозяйственного назначения, разрешенное использование: для дачного строительства с правом возведения жилого дома с правом регистрации проживания в нем | Московская область, Раменский район, сельское поселение Рыболовское | 50:23:0050384:795 | 963 | нет | Участок около леса |
| 288 | Земельный участок, категория земель: земли сельскохозяйственного назначения, разрешенное использование: для дачного строительства с правом возведения жилого дома с правом регистрации проживания в нем | Московская область, Раменский район, сельское поселение Рыболовское | 50:23:0050384:796 | 986 | нет | Участок около леса |
| 289 | Земельный участок, категория земель: земли сельскохозяйственного назначения, разрешенное использование: для дачного строительства с правом возведения жилого дома с правом регистрации проживания в нем | Московская область, Раменский район, сельское поселение Рыболовское | 50:23:0050384:797 | 989 | нет | Участок около леса |
| 290 | Земельный участок, категория земель: земли сельскохозяйственного назначения, разрешенное использование: для дачного строительства с правом возведения жилого дома с правом регистрации проживания в нем | Московская область, Раменский район, сельское поселение Рыболовское | 50:23:0050384:798 | 991 | нет | Участок около леса |
| 291 | Земельный участок, категория земель: земли сельскохозяйственного назначения, разрешенное использование: для дачного строительства с правом возведения жилого дома с правом регистрации проживания в нем | Московская область, Раменский район, сельское поселение Рыболовское | 50:23:0050384:799 | 997 | нет | Участок около леса |
| 292 | Земельный участок, категория земель: земли сельскохозяйственного назначения, разрешенное использование: для дачного строительства с правом возведения жилого дома с правом регистрации проживания в нем | Московская область, Раменский район, сельское поселение Рыболовское | 50:23:0050384:802 | 1025 | нет | Участок около леса |
| 293 | Земельный участок, категория земель: земли сельскохозяйственного назначения, разрешенное использование: для дачного строительства с правом возведения жилого дома с правом регистрации проживания в нем | Московская область, Раменский район, сельское поселение Рыболовское | 50:23:0050384:803 | 1092 | нет | Участок около леса |

| № п/п | Объект права, категория земель, разрешенное использование | Адрес объекта | Кадастровый номер | Площадь кв. м. | Индивидуальные характеристики участка | Расположение участка внутри поселка |
|---|---|---|---|---|---|---|
| 294 | Земельный участок, категория земель: земли сельскохозяйственного назначения, разрешенное использование: для дачного строительства с правом возведения жилого дома с правом регистрации проживания в нем | Московская область, Раменский район, сельское поселение Рыболовское | 50:23:0050384:804 | 1097 | нет | Участок около леса |
| 295 | Земельный участок, категория земель: земли сельскохозяйственного назначения, разрешенное использование: для дачного строительства с правом возведения жилого дома с правом регистрации проживания в нем | Московская область, Раменский район, сельское поселение Рыболовское | 50:23:0050384:806 | 1173 | нет | Участок около леса |
| 296 | Земельный участок, категория земель: земли сельскохозяйственного назначения, разрешенное использование: для дачного строительства с правом возведения жилого дома с правом регистрации проживания в нем | Московская область, Раменский район, сельское поселение Рыболовское | 50:23:0050384:810 | 1304 | нет | Участок около леса |
| 297 | Земельный участок, категория земель: земли сельскохозяйственного назначения, разрешенное использование: для дачного строительства с правом возведения жилого дома с правом регистрации проживания в нем | Московская область, Раменский район, сельское поселение Рыболовское | 50:23:0050384:812 | 1536 | нет | Участок около леса |
| 298 | Земельный участок, категория земель: земли сельскохозяйственного назначения, разрешенное использование: для дачного строительства с правом возведения жилого дома с правом регистрации проживания в нем | Московская область, Раменский район, сельское поселение Рыболовское | 50:23:0050384:813 | 1399 | нет | Центр поселка |
| 299 | Земельный участок, категория земель: земли сельскохозяйственного назначения, разрешенное использование: для дачного строительства с правом возведения жилого дома с правом регистрации проживания в нем | Московская область, Раменский район, сельское поселение Рыболовское | 50:23:0050384:814 | 979 | нет | Центр поселка |
| 300 | Земельный участок, категория земель: земли сельскохозяйственного назначения, разрешенное использование: для дачного строительства с правом возведения жилого дома с правом регистрации проживания в нем | Московская область, Раменский район, сельское поселение Рыболовское | 50:23:0050384:815 | 1000 | нет | Центр поселка |
| 301 | Земельный участок, категория земель: земли сельскохозяйственного назначения, разрешенное использование: для дачного строительства с правом возведения жилого дома с правом регистрации проживания в нем | Московская область, Раменский район, сельское поселение Рыболовское | 50:23:0050384:816 | 1000 | нет | Центр поселка |
| 302 | Земельный участок, категория земель: земли сельскохозяйственного назначения, разрешенное использование: для дачного строительства с правом возведения жилого дома с правом регистрации проживания в нем | Московская область, Раменский район, сельское поселение Рыболовское | 50:23:0050384:817 | 1000 | нет | Центр поселка |
| 303 | Земельный участок, категория земель: земли сельскохозяйственного назначения, разрешенное использование: для дачного строительства с правом возведения жилого дома с правом регистрации проживания в нем | Московская область, Раменский район, сельское поселение Рыболовское | 50:23:0050384:818 | 1000 | нет | Центр поселка |
| 304 | Земельный участок, категория земель: земли сельскохозяйственного назначения, разрешенное использование: для дачного строительства с правом возведения жилого дома с правом регистрации проживания в нем | Московская область, Раменский район, сельское поселение Рыболовское | 50:23:0050384:819 | 1000 | нет | Центр поселка |
| 305 | Земельный участок, категория земель: земли сельскохозяйственного назначения, разрешенное использование: для дачного строительства с правом возведения жилого дома с правом регистрации проживания в нем | Московская область, Раменский район, сельское поселение Рыболовское | 50:23:0050384:820 | 1000 | нет | Центр поселка |
| 306 | Земельный участок, категория земель: земли сельскохозяйственного назначения, разрешенное использование: для дачного строительства с правом возведения жилого дома с правом регистрации проживания в нем | Московская область, Раменский район, сельское поселение Рыболовское | 50:23:0050384:821 | 1000 | нет | Центр поселка |
| 307 | Земельный участок, категория земель: земли сельскохозяйственного назначения, разрешенное использование: для дачного строительства с правом возведения жилого дома с правом регистрации проживания в нем | Московская область, Раменский район, сельское поселение Рыболовское | 50:23:0050384:822 | 1000 | нет | Центр поселка |

| № п/п | Объект права, категория земель, разрешенное использование | Адрес объекта | Кадастровый номер | Площадь кв. м. | Индивидуальные характеристики участка | Расположение участка внутри поселка |
|---|---|---|---|---|---|---|
| 308 | Земельный участок, категория земель: земли сельскохозяйственного назначения, разрешенное использование: для дачного строительства с правом возведения жилого дома с правом регистрации проживания в нем | Московская область, Раменский район, сельское поселение Рыболовское | 50:23:0050384:823 | 875 | нет | Центр поселка |
| 309 | Земельный участок, категория земель: земли сельскохозяйственного назначения, разрешенное использование: для дачного строительства с правом возведения жилого дома с правом регистрации проживания в нем | Московская область, Раменский район, сельское поселение Рыболовское | 50:23:0050384:824 | 875 | нет | Центр поселка |
| 310 | Земельный участок, категория земель: земли сельскохозяйственного назначения, разрешенное использование: для дачного строительства с правом возведения жилого дома с правом регистрации проживания в нем | Московская область, Раменский район, сельское поселение Рыболовское | 50:23:0050384:825 | 875 | нет | Центр поселка |
| 311 | Земельный участок, категория земель: земли сельскохозяйственного назначения, разрешенное использование: для дачного строительства с правом возведения жилого дома с правом регистрации проживания в нем | Московская область, Раменский район, сельское поселение Рыболовское | 50:23:0050384:826 | 1000 | нет | Центр поселка |
| 312 | Земельный участок, категория земель: земли сельскохозяйственного назначения, разрешенное использование: для дачного строительства с правом возведения жилого дома с правом регистрации проживания в нем | Московская область, Раменский район, сельское поселение Рыболовское | 50:23:0050384:827 | 1000 | нет | Центр поселка |
| 313 | Земельный участок, категория земель: земли сельскохозяйственного назначения, разрешенное использование: для дачного строительства с правом возведения жилого дома с правом регистрации проживания в нем | Московская область, Раменский район, сельское поселение Рыболовское | 50:23:0050384:828 | 875 | нет | Центр поселка |
| 314 | Земельный участок, категория земель: земли сельскохозяйственного назначения, разрешенное использование: для дачного строительства с правом возведения жилого дома с правом регистрации проживания в нем | Московская область, Раменский район, сельское поселение Рыболовское | 50:23:0050384:830 | 875 | нет | Центр поселка |
| 315 | Земельный участок, категория земель: земли сельскохозяйственного назначения, разрешенное использование: для дачного строительства с правом возведения жилого дома с правом регистрации проживания в нем | Московская область, Раменский район, сельское поселение Рыболовское | 50:23:0050384:831 | 875 | нет | Центр поселка |
| 316 | Земельный участок, категория земель: земли сельскохозяйственного назначения, разрешенное использование: для дачного строительства с правом возведения жилого дома с правом регистрации проживания в нем | Московская область, Раменский район, сельское поселение Рыболовское | 50:23:0050384:832 | 875 | нет | Центр поселка |
| 317 | Земельный участок, категория земель: земли сельскохозяйственного назначения, разрешенное использование: для дачного строительства с правом возведения жилого дома с правом регистрации проживания в нем | Московская область, Раменский район, сельское поселение Рыболовское | 50:23:0050384:833 | 875 | нет | Центр поселка |
| 318 | Земельный участок, категория земель: земли сельскохозяйственного назначения, разрешенное использование: для дачного строительства с правом возведения жилого дома с правом регистрации проживания в нем | Московская область, Раменский район, сельское поселение Рыболовское | 50:23:0050384:834 | 1000 | нет | Центр поселка |
| 319 | Земельный участок, категория земель: земли сельскохозяйственного назначения, разрешенное использование: для дачного строительства с правом возведения жилого дома с правом регистрации проживания в нем | Московская область, Раменский район, сельское поселение Рыболовское | 50:23:0050384:835 | 1000 | нет | Центр поселка |
| 320 | Земельный участок, категория земель: земли сельскохозяйственного назначения, разрешенное использование: для дачного строительства с правом возведения жилого дома с правом регистрации проживания в нем | Московская область, Раменский район, сельское поселение Рыболовское | 50:23:0050384:836 | 1000 | нет | Центр поселка |
| 321 | Земельный участок, категория земель: земли сельскохозяйственного назначения, разрешенное использование: для дачного строительства с правом возведения жилого дома с правом регистрации проживания в нем | Московская область, Раменский район, сельское поселение Рыболовское | 50:23:0050384:837 | 780 | нет | Центр поселка |

| № п/п | Объект права, категория земель, разрешенное использование | Адрес объекта | Кадастровый номер | Площадь кв. м. | Индивидуальные характеристики участка | Расположение участка внутри поселка |
|---|---|---|---|---|---|---|
| 322 | Земельный участок, категория земель: земли сельскохозяйственного назначения, разрешенное использование: для дачного строительства с правом возведения жилого дома с правом регистрации проживания в нем | Московская область, Раменский район, сельское поселение Рыболовское | 50:23:0050384:838 | 1000 | нет | Центр поселка |
| 323 | Земельный участок, категория земель: земли сельскохозяйственного назначения, разрешенное использование: для дачного строительства с правом возведения жилого дома с правом регистрации проживания в нем | Московская область, Раменский район, сельское поселение Рыболовское | 50:23:0050384:840 | 1000 | нет | Центр поселка |
| 324 | Земельный участок, категория земель: земли сельскохозяйственного назначения, разрешенное использование: для дачного строительства с правом возведения жилого дома с правом регистрации проживания в нем | Московская область, Раменский район, сельское поселение Рыболовское | 50:23:0050384:842 | 1000 | нет | Центр поселка |
| 325 | Земельный участок, категория земель: земли сельскохозяйственного назначения, разрешенное использование: для дачного строительства с правом возведения жилого дома с правом регистрации проживания в нем | Московская область, Раменский район, сельское поселение Рыболовское | 50:23:0050384:843 | 875 | нет | Центр поселка |
| 326 | Земельный участок, категория земель: земли сельскохозяйственного назначения, разрешенное использование: для дачного строительства с правом возведения жилого дома с правом регистрации проживания в нем | Московская область, Раменский район, сельское поселение Рыболовское | 50:23:0050384:844 | 875 | нет | Центр поселка |
| 327 | Земельный участок, категория земель: земли сельскохозяйственного назначения, разрешенное использование: для дачного строительства с правом возведения жилого дома с правом регистрации проживания в нем | Московская область, Раменский район, сельское поселение Рыболовское | 50:23:0050384:846 | 1000 | нет | Центр поселка |
| 328 | Земельный участок, категория земель: земли сельскохозяйственного назначения, разрешенное использование: для дачного строительства с правом возведения жилого дома с правом регистрации проживания в нем | Московская область, Раменский район, сельское поселение Рыболовское | 50:23:0050384:847 | 1000 | нет | Центр поселка |
| 329 | Земельный участок, категория земель: земли сельскохозяйственного назначения, разрешенное использование: для дачного строительства с правом возведения жилого дома с правом регистрации проживания в нем | Московская область, Раменский район, сельское поселение Рыболовское | 50:23:0050384:848 | 1001 | нет | Центр поселка |
| 330 | Земельный участок, категория земель: земли сельскохозяйственного назначения, разрешенное использование: для дачного строительства с правом возведения жилого дома с правом регистрации проживания в нем | Московская область, Раменский район, сельское поселение Рыболовское | 50:23:0050384:849 | 1045 | нет | Центр поселка |
| 331 | Земельный участок, категория земель: земли сельскохозяйственного назначения, разрешенное использование: для дачного строительства с правом возведения жилого дома с правом регистрации проживания в нем | Московская область, Раменский район, сельское поселение Рыболовское | 50:23:0050384:850 | 1240 | нет | Центр поселка |
| 332 | Земельный участок, категория земель: земли сельскохозяйственного назначения, разрешенное использование: для дачного строительства с правом возведения жилого дома с правом регистрации проживания в нем | Московская область, Раменский район, сельское поселение Рыболовское | 50:23:0050384:851 | 1000 | нет | Центр поселка |
| 333 | Земельный участок, категория земель: земли сельскохозяйственного назначения, разрешенное использование: для дачного строительства с правом возведения жилого дома с правом регистрации проживания в нем | Московская область, Раменский район, сельское поселение Рыболовское | 50:23:0050384:852 | 1000 | нет | Центр поселка |
| 334 | Земельный участок, категория земель: земли сельскохозяйственного назначения, разрешенное использование: для дачного строительства с правом возведения жилого дома с правом регистрации проживания в нем | Московская область, Раменский район, сельское поселение Рыболовское | 50:23:0050384:853 | 1000 | нет | Центр поселка |
| 335 | Земельный участок, категория земель: земли сельскохозяйственного назначения, разрешенное использование: для дачного строительства с правом возведения жилого дома с правом регистрации проживания в нем | Московская область, Раменский район, сельское поселение Рыболовское | 50:23:0050384:854 | 1000 | нет | Центр поселка |

| № п/п | Объект права, категория земель, разрешенное использование | Адрес объекта | Кадастровый номер | Площадь кв. м. | Индивидуальные характеристики участка | Расположение участка внутри поселка |
|---|---|---|---|---|---|---|
| 336 | Земельный участок, категория земель: земли сельскохозяйственного назначения, разрешенное использование: для дачного строительства с правом возведения жилого дома с правом регистрации проживания в нем | Московская область, Раменский район, сельское поселение Рыболовское | 50:23:0050384:855 | 1000 | нет | Центр поселка |
| 337 | Земельный участок, категория земель: земли сельскохозяйственного назначения, разрешенное использование: для дачного строительства с правом возведения жилого дома с правом регистрации проживания в нем | Московская область, Раменский район, сельское поселение Рыболовское | 50:23:0050384:856 | 1126 | нет | Центр поселка |
| 338 | Земельный участок, категория земель: земли сельскохозяйственного назначения, разрешенное использование: для дачного строительства с правом возведения жилого дома с правом регистрации проживания в нем | Московская область, Раменский район, сельское поселение Рыболовское | 50:23:0050384:857 | 901 | нет | Центр поселка |
| 339 | Земельный участок, категория земель: земли сельскохозяйственного назначения, разрешенное использование: для дачного строительства с правом возведения жилого дома с правом регистрации проживания в нем | Московская область, Раменский район, сельское поселение Рыболовское | 50:23:0050384:860 | 966 | нет | Центр поселка |
| 340 | Земельный участок, категория земель: земли сельскохозяйственного назначения, разрешенное использование: для дачного строительства с правом возведения жилого дома с правом регистрации проживания в нем | Московская область, Раменский район, сельское поселение Рыболовское | 50:23:0050384:861 | 1000 | нет | Центр поселка |
| 341 | Земельный участок, категория земель: земли сельскохозяйственного назначения, разрешенное использование: для дачного строительства с правом возведения жилого дома с правом регистрации проживания в нем | Московская область, Раменский район, сельское поселение Рыболовское | 50:23:0050384:863 | 1000 | нет | Центр поселка |
| 342 | Земельный участок, категория земель: земли сельскохозяйственного назначения, разрешенное использование: для дачного строительства с правом возведения жилого дома с правом регистрации проживания в нем | Московская область, Раменский район, сельское поселение Рыболовское | 50:23:0050384:865 | 1000 | нет | Центр поселка |
| 343 | Земельный участок, категория земель: земли сельскохозяйственного назначения, разрешенное использование: для дачного строительства с правом возведения жилого дома с правом регистрации проживания в нем | Московская область, Раменский район, сельское поселение Рыболовское | 50:23:0050384:866 | 1029 | нет | Центр поселка |
| 344 | Земельный участок, категория земель: земли сельскохозяйственного назначения, разрешенное использование: для дачного строительства с правом возведения жилого дома с правом регистрации проживания в нем | Московская область, Раменский район, сельское поселение Рыболовское | 50:23:0050384:867 | 142 | Участок заболочен | Центр поселка |
| 345 | Земельный участок, категория земель: земли сельскохозяйственного назначения, разрешенное использование: для дачного строительства с правом возведения жилого дома с правом регистрации проживания в нем | Московская область, Раменский район, сельское поселение Рыболовское | 50:23:0050384:870 | 855 | нет | Участок около леса |
| 346 | Земельный участок, категория земель: земли сельскохозяйственного назначения, разрешенное использование: для дачного строительства с правом возведения жилого дома с правом регистрации проживания в нем | Московская область, Раменский район, сельское поселение Рыболовское | 50:23:0050384:871 | 864 | нет | Участок около леса |
| 347 | Земельный участок, категория земель: земли сельскохозяйственного назначения, разрешенное использование: для дачного строительства с правом возведения жилого дома с правом регистрации проживания в нем | Московская область, Раменский район, сельское поселение Рыболовское | 50:23:0050384:873 | 895 | нет | Участок около леса |
| 348 | Земельный участок, категория земель: земли сельскохозяйственного назначения, разрешенное использование: для дачного строительства с правом возведения жилого дома с правом регистрации проживания в нем | Московская область, Раменский район, сельское поселение Рыболовское | 50:23:0050384:874 | 898 | нет | Участок около леса |
| 349 | Земельный участок, категория земель: земли сельскохозяйственного назначения, разрешенное использование: для дачного строительства с правом возведения жилого дома с правом регистрации проживания в нем | Московская область, Раменский район, сельское поселение Рыболовское | 50:23:0050384:876 | 923 | нет | Участок около леса |

| № п/п | Объект права, категория земель, разрешенное использование | Адрес объекта | Кадастровый номер | Площадь кв. м. | Индивидуальные характеристики участка | Расположение участка внутри поселка |
|---|---|---|---|---|---|---|
| 350 | Земельный участок, категория земель: земли сельскохозяйственного назначения, разрешенное использование: для дачного строительства с правом возведения жилого дома с правом регистрации проживания в нем | Московская область, Раменский район, сельское поселение Рыболовское | 50:23:0050384:877 | 972 | нет | Участок около леса |
| 351 | Земельный участок, категория земель: земли сельскохозяйственного назначения, разрешенное использование: для дачного строительства с правом возведения жилого дома с правом регистрации проживания в нем | Московская область, Раменский район, сельское поселение Рыболовское | 50:23:0050384:879 | 997 | нет | Участок около леса |
| 352 | Земельный участок, категория земель: земли сельскохозяйственного назначения, разрешенное использование: для дачного строительства с правом возведения жилого дома с правом регистрации проживания в нем | Московская область, Раменский район, сельское поселение Рыболовское | 50:23:0050384:880 | 997 | нет | Участок около леса |
| 353 | Земельный участок, категория земель: земли сельскохозяйственного назначения, разрешенное использование: для дачного строительства с правом возведения жилого дома с правом регистрации проживания в нем | Московская область, Раменский район, сельское поселение Рыболовское | 50:23:0050384:882 | 1000 | нет | Участок около леса |
| 354 | Земельный участок, категория земель: земли сельскохозяйственного назначения, разрешенное использование: для дачного строительства с правом возведения жилого дома с правом регистрации проживания в нем | Московская область, Раменский район, сельское поселение Рыболовское | 50:23:0050384:884 | 1000 | нет | Участок около леса |
| 355 | Земельный участок, категория земель: земли сельскохозяйственного назначения, разрешенное использование: для дачного строительства с правом возведения жилого дома с правом регистрации проживания в нем | Московская область, Раменский район, сельское поселение Рыболовское | 50:23:0050384:887 | 1029 | нет | Участок около леса |
| 356 | Земельный участок, категория земель: земли сельскохозяйственного назначения, разрешенное использование: для дачного строительства с правом возведения жилого дома с правом регистрации проживания в нем | Московская область, Раменский район, сельское поселение Рыболовское | 50:23:0050384:888 | 1040 | нет | Участок около леса |
| 357 | Земельный участок, категория земель: земли сельскохозяйственного назначения, разрешенное использование: для дачного строительства с правом возведения жилого дома с правом регистрации проживания в нем | Московская область, Раменский район, сельское поселение Рыболовское | 50:23:0050384:889 | 1060 | нет | Участок около леса |
| 358 | Земельный участок, категория земель: земли сельскохозяйственного назначения, разрешенное использование: для дачного строительства с правом возведения жилого дома с правом регистрации проживания в нем | Московская область, Раменский район, сельское поселение Рыболовское | 50:23:0050384:890 | 1205 | нет | Участок около леса |
| 359 | Земельный участок, категория земель: земли сельскохозяйственного назначения, разрешенное использование: для дачного строительства с правом возведения жилого дома с правом регистрации проживания в нем | Московская область, Раменский район, сельское поселение Рыболовское | 50:23:0050384:891 | 1419 | нет | Участок около леса |
| 360 | Земельный участок, категория земель: земли сельскохозяйственного назначения, разрешенное использование: для дачного строительства с правом возведения жилого дома с правом регистрации проживания в нем | Московская область, Раменский район, сельское поселение Рыболовское | 50:23:0050384:893 | 2064 | нет | Участок около леса |
| 361 | Земельный участок, категория земель: земли сельскохозяйственного назначения, разрешенное использование: для дачного строительства с правом возведения жилого дома с правом регистрации проживания в нем | Московская область, Раменский район, сельское поселение Рыболовское | 50:23:0050384:894 | 904 | нет | Центр поселка |
| 362 | Земельный участок, категория земель: земли сельскохозяйственного назначения, разрешенное использование: для дачного строительства с правом возведения жилого дома с правом регистрации проживания в нем | Московская область, Раменский район, сельское поселение Рыболовское | 50:23:0050384:895 | 981 | нет | Центр поселка |
| 363 | Земельный участок, категория земель: земли сельскохозяйственного назначения, разрешенное использование: для дачного строительства с правом возведения жилого дома с правом регистрации проживания в нем | Московская область, Раменский район, сельское поселение Рыболовское | 50:23:0050384:896 | 998 | нет | Центр поселка |

| № п/п | Объект права, категория земель, разрешенное использование | Адрес объекта | Кадастровый номер | Площадь кв. м. | Индивидуальные характеристики участка | Расположение участка внутри поселка |
|---|---|---|---|---|---|---|
| 364 | Земельный участок, категория земель: земли сельскохозяйственного назначения, разрешенное использование: для дачного строительства с правом возведения жилого дома с правом регистрации проживания в нем | Московская область, Раменский район, сельское поселение Рыболовское | 50:23:0050384:897 | 1695 | нет | Центр поселка |
| 365 | Земельный участок, категория земель: земли сельскохозяйственного назначения, разрешенное использование: для дачного строительства с правом возведения жилого дома с правом регистрации проживания в нем | Московская область, Раменский район, сельское поселение Рыболовское | 50:23:0050384:898 | 1000 | нет | Центр поселка |
| 366 | Земельный участок, категория земель: земли сельскохозяйственного назначения, разрешенное использование: для дачного строительства с правом возведения жилого дома с правом регистрации проживания в нем | Московская область, Раменский район, сельское поселение Рыболовское | 50:23:0050384:899 | 1000 | нет | Центр поселка |
| 367 | Земельный участок, категория земель: земли сельскохозяйственного назначения, разрешенное использование: для дачного строительства с правом возведения жилого дома с правом регистрации проживания в нем | Московская область, Раменский район, сельское поселение Рыболовское | 50:23:0050384:900 | 1119 | нет | Центр поселка |
| 368 | Земельный участок, категория земель: земли сельскохозяйственного назначения, разрешенное использование: для дачного строительства с правом возведения жилого дома с правом регистрации проживания в нем | Московская область, Раменский район, сельское поселение Рыболовское | 50:23:0050384:901 | 875 | нет | Центр поселка |
| 369 | Земельный участок, категория земель: земли сельскохозяйственного назначения, разрешенное использование: для дачного строительства с правом возведения жилого дома с правом регистрации проживания в нем | Московская область, Раменский район, сельское поселение Рыболовское | 50:23:0050384:902 | 875 | нет | Центр поселка |
| 370 | Земельный участок, категория земель: земли сельскохозяйственного назначения, разрешенное использование: для дачного строительства с правом возведения жилого дома с правом регистрации проживания в нем | Московская область, Раменский район, сельское поселение Рыболовское | 50:23:0050384:903 | 875 | нет | Центр поселка |
| 371 | Земельный участок, категория земель: земли сельскохозяйственного назначения, разрешенное использование: для дачного строительства с правом возведения жилого дома с правом регистрации проживания в нем | Московская область, Раменский район, сельское поселение Рыболовское | 50:23:0050384:904 | 1000 | нет | Центр поселка |
| 372 | Земельный участок, категория земель: земли сельскохозяйственного назначения, разрешенное использование: для дачного строительства с правом возведения жилого дома с правом регистрации проживания в нем | Московская область, Раменский район, сельское поселение Рыболовское | 50:23:0050384:906 | 1000 | нет | Центр поселка |
| 373 | Земельный участок, категория земель: земли сельскохозяйственного назначения, разрешенное использование: для дачного строительства с правом возведения жилого дома с правом регистрации проживания в нем | Московская область, Раменский район, сельское поселение Рыболовское | 50:23:0050384:907 | 1000 | нет | Центр поселка |
| 374 | Земельный участок, категория земель: земли сельскохозяйственного назначения, разрешенное использование: для дачного строительства с правом возведения жилого дома с правом регистрации проживания в нем | Московская область, Раменский район, сельское поселение Рыболовское | 50:23:0050384:908 | 1000 | нет | Центр поселка |
| 375 | Земельный участок, категория земель: земли сельскохозяйственного назначения, разрешенное использование: для дачного строительства с правом возведения жилого дома с правом регистрации проживания в нем | Московская область, Раменский район, сельское поселение Рыболовское | 50:23:0050384:909 | 1000 | нет | Центр поселка |
| 376 | Земельный участок, категория земель: земли сельскохозяйственного назначения, разрешенное использование: для дачного строительства с правом возведения жилого дома с правом регистрации проживания в нем | Московская область, Раменский район, сельское поселение Рыболовское | 50:23:0050384:910 | 1000 | нет | Центр поселка |
| 377 | Земельный участок, категория земель: земли сельскохозяйственного назначения, разрешенное использование: для дачного строительства с правом возведения жилого дома с правом регистрации проживания в нем | Московская область, Раменский район, сельское поселение Рыболовское | 50:23:0050384:911 | 875 | нет | Центр поселка |

| № п/п | Объект права, категория земель, разрешенное использование | Адрес объекта | Кадастровый номер | Площадь кв. м. | Индивидуальные характеристики участка | Расположение участка внутри поселка |
|---|---|---|---|---|---|---|
| 378 | Земельный участок, категория земель: земли сельскохозяйственного назначения, разрешенное использование: для дачного строительства с правом возведения жилого дома с правом регистрации проживания в нем | Московская область, Раменский район, сельское поселение Рыболовское | 50:23:0050384:912 | 875 | нет | Центр поселка |
| 379 | Земельный участок, категория земель: земли сельскохозяйственного назначения, разрешенное использование: для дачного строительства с правом возведения жилого дома с правом регистрации проживания в нем | Московская область, Раменский район, сельское поселение Рыболовское | 50:23:0050384:913 | 875 | нет | Центр поселка |
| 380 | Земельный участок, категория земель: земли сельскохозяйственного назначения, разрешенное использование: для дачного строительства с правом возведения жилого дома с правом регистрации проживания в нем | Московская область, Раменский район, сельское поселение Рыболовское | 50:23:0050384:914 | 1223 | нет | Центр поселка |
| 381 | Земельный участок, категория земель: земли сельскохозяйственного назначения, разрешенное использование: для дачного строительства с правом возведения жилого дома с правом регистрации проживания в нем | Московская область, Раменский район, сельское поселение Рыболовское | 50:23:0050384:915 | 1000 | нет | Центр поселка |
| 382 | Земельный участок, категория земель: земли сельскохозяйственного назначения, разрешенное использование: для дачного строительства с правом возведения жилого дома с правом регистрации проживания в нем | Московская область, Раменский район, сельское поселение Рыболовское | 50:23:0050384:916 | 1000 | нет | Центр поселка |
| 383 | Земельный участок, категория земель: земли сельскохозяйственного назначения, разрешенное использование: для дачного строительства с правом возведения жилого дома с правом регистрации проживания в нем | Московская область, Раменский район, сельское поселение Рыболовское | 50:23:0050384:917 | 1000 | нет | Центр поселка |
| 384 | Земельный участок, категория земель: земли сельскохозяйственного назначения, разрешенное использование: для дачного строительства с правом возведения жилого дома с правом регистрации проживания в нем | Московская область, Раменский район, сельское поселение Рыболовское | 50:23:0050384:918 | 1000 | нет | Центр поселка |
| 385 | Земельный участок, категория земель: земли сельскохозяйственного назначения, разрешенное использование: для дачного строительства с правом возведения жилого дома с правом регистрации проживания в нем | Московская область, Раменский район, сельское поселение Рыболовское | 50:23:0050384:919 | 1000 | нет | Центр поселка |
| 386 | Земельный участок, категория земель: земли сельскохозяйственного назначения, разрешенное использование: для дачного строительства с правом возведения жилого дома с правом регистрации проживания в нем | Московская область, Раменский район, сельское поселение Рыболовское | 50:23:0050384:920 | 1000 | нет | Центр поселка |
| 387 | Земельный участок, категория земель: земли сельскохозяйственного назначения, разрешенное использование: для дачного строительства с правом возведения жилого дома с правом регистрации проживания в нем | Московская область, Раменский район, сельское поселение Рыболовское | 50:23:0050384:921 | 1213 | нет | Участок около леса |
| 388 | Земельный участок, категория земель: земли сельскохозяйственного назначения, разрешенное использование: для дачного строительства с правом возведения жилого дома с правом регистрации проживания в нем | Московская область, Раменский район, сельское поселение Рыболовское | 50:23:0050384:922 | 1359 | нет | Центр поселка |
| 389 | Земельный участок, категория земель: земли сельскохозяйственного назначения, разрешенное использование: для дачного строительства с правом возведения жилого дома с правом регистрации проживания в нем | Московская область, Раменский район, сельское поселение Рыболовское | 50:23:0050384:923 | 1000 | нет | Центр поселка |
| 390 | Земельный участок, категория земель: земли сельскохозяйственного назначения, разрешенное использование: для дачного строительства с правом возведения жилого дома с правом регистрации проживания в нем | Московская область, Раменский район, сельское поселение Рыболовское | 50:23:0050384:925 | 875 | нет | Центр поселка |
| 391 | Земельный участок, категория земель: земли сельскохозяйственного назначения, разрешенное использование: для дачного строительства с правом возведения жилого дома с правом регистрации проживания в нем | Московская область, Раменский район, сельское поселение Рыболовское | 50:23:0050384:926 | 875 | нет | Центр поселка |

| № п/п | Объект права, категория земель, разрешенное использование | Адрес объекта | Кадастровый номер | Площадь кв. м. | Индивидуальные характеристики участка | Расположение участка внутри поселка |
|---|---|---|---|---|---|---|
| 392 | Земельный участок, категория земель: земли сельскохозяйственного назначения, разрешенное использование: для дачного строительства с правом возведения жилого дома с правом регистрации проживания в нем | Московская область, Раменский район, сельское поселение Рыболовское | 50:23:0050384:927 | 875 | нет | Центр поселка |
| 393 | Земельный участок, категория земель: земли сельскохозяйственного назначения, разрешенное использование: для дачного строительства с правом возведения жилого дома с правом регистрации проживания в нем | Московская область, Раменский район, сельское поселение Рыболовское | 50:23:0050384:928 | 875 | нет | Центр поселка |
| 394 | Земельный участок, категория земель: земли сельскохозяйственного назначения, разрешенное использование: для дачного строительства с правом возведения жилого дома с правом регистрации проживания в нем | Московская область, Раменский район, сельское поселение Рыболовское | 50:23:0050384:929 | 875 | нет | Центр поселка |
| 395 | Земельный участок, категория земель: земли сельскохозяйственного назначения, разрешенное использование: для дачного строительства с правом возведения жилого дома с правом регистрации проживания в нем | Московская область, Раменский район, сельское поселение Рыболовское | 50:23:0050384:931 | 975 | нет | Центр поселка |
| 396 | Земельный участок, категория земель: земли сельскохозяйственного назначения, разрешенное использование: для дачного строительства с правом возведения жилого дома с правом регистрации проживания в нем | Московская область, Раменский район, сельское поселение Рыболовское | 50:23:0050384:932 | 994 | нет | Центр поселка |
| 397 | Земельный участок, категория земель: земли сельскохозяйственного назначения, разрешенное использование: для дачного строительства с правом возведения жилого дома с правом регистрации проживания в нем | Московская область, Раменский район, сельское поселение Рыболовское | 50:23:0050384:933 | 1000 | нет | Центр поселка |
| 398 | Земельный участок, категория земель: земли сельскохозяйственного назначения, разрешенное использование: для дачного строительства с правом возведения жилого дома с правом регистрации проживания в нем | Московская область, Раменский район, сельское поселение Рыболовское | 50:23:0050384:934 | 1000 | нет | Центр поселка |
| 399 | Земельный участок, категория земель: земли сельскохозяйственного назначения, разрешенное использование: для дачного строительства с правом возведения жилого дома с правом регистрации проживания в нем | Московская область, Раменский район, сельское поселение Рыболовское | 50:23:0050384:935 | 1000 | нет | Центр поселка |
| 400 | Земельный участок, категория земель: земли сельскохозяйственного назначения, разрешенное использование: для дачного строительства с правом возведения жилого дома с правом регистрации проживания в нем | Московская область, Раменский район, сельское поселение Рыболовское | 50:23:0050384:936 | 1000 | нет | Центр поселка |
| 401 | Земельный участок, категория земель: земли сельскохозяйственного назначения, разрешенное использование: для дачного строительства с правом возведения жилого дома с правом регистрации проживания в нем | Московская область, Раменский район, сельское поселение Рыболовское | 50:23:0050384:937 | 1183 | нет | Центр поселка |
| 402 | Земельный участок, категория земель: земли сельскохозяйственного назначения, разрешенное использование: для дачного строительства с правом возведения жилого дома с правом регистрации проживания в нем | Московская область, Раменский район, сельское поселение Рыболовское | 50:23:0050384:942 | 1000 | нет | Центр поселка |
| 403 | Земельный участок, категория земель: земли сельскохозяйственного назначения, разрешенное использование: для дачного строительства с правом возведения жилого дома с правом регистрации проживания в нем | Московская область, Раменский район, сельское поселение Рыболовское | 50:23:0050384:943 | 768 | нет | Участок около леса |
| 404 | Земельный участок, категория земель: земли сельскохозяйственного назначения, разрешенное использование: для дачного строительства с правом возведения жилого дома с правом регистрации проживания в нем | Московская область, Раменский район, сельское поселение Рыболовское | 50:23:0050384:945 | 835 | нет | Участок около леса |
| 405 | Земельный участок, категория земель: земли сельскохозяйственного назначения, разрешенное использование: для дачного строительства с правом возведения жилого дома с правом регистрации проживания в нем | Московская область, Раменский район, сельское поселение Рыболовское | 50:23:0050384:947 | 875 | нет | Участок около леса |

| № п/п | Объект права, категория земель, разрешенное использование | Адрес объекта | Кадастровый номер | Площадь кв. м. | Индивидуальные характеристики участка | Расположение участка внутри поселка |
|---|---|---|---|---|---|---|
| 406 | Земельный участок, категория земель: земли сельскохозяйственного назначения, разрешенное использование: для дачного строительства с правом возведения жилого дома с правом регистрации проживания в нем | Московская область, Раменский район, сельское поселение Рыболовское | 50:23:0050384:948 | 908 | нет | Участок около дороги |
| 407 | Земельный участок, категория земель: земли сельскохозяйственного назначения, разрешенное использование: для дачного строительства с правом возведения жилого дома с правом регистрации проживания в нем | Московская область, Раменский район, сельское поселение Рыболовское | 50:23:0050384:950 | 940 | нет | Участок около леса |
| 408 | Земельный участок, категория земель: земли сельскохозяйственного назначения, разрешенное использование: для дачного строительства с правом возведения жилого дома с правом регистрации проживания в нем | Московская область, Раменский район, сельское поселение Рыболовское | 50:23:0050384:951 | 942 | нет | Участок около леса |
| 409 | Земельный участок, категория земель: земли сельскохозяйственного назначения, разрешенное использование: для дачного строительства с правом возведения жилого дома с правом регистрации проживания в нем | Московская область, Раменский район, сельское поселение Рыболовское | 50:23:0050384:952 | 980 | нет | Участок около леса |
| 410 | Земельный участок, категория земель: земли сельскохозяйственного назначения, разрешенное использование: для дачного строительства с правом возведения жилого дома с правом регистрации проживания в нем | Московская область, Раменский район, сельское поселение Рыболовское | 50:23:0050384:955 | 1000 | нет | Участок около леса |
| 411 | Земельный участок, категория земель: земли сельскохозяйственного назначения, разрешенное использование: для дачного строительства с правом возведения жилого дома с правом регистрации проживания в нем | Московская область, Раменский район, сельское поселение Рыболовское | 50:23:0050384:957 | 1021 | нет | Участок около леса |
| 412 | Земельный участок, категория земель: земли сельскохозяйственного назначения, разрешенное использование: для дачного строительства с правом возведения жилого дома с правом регистрации проживания в нем | Московская область, Раменский район, сельское поселение Рыболовское | 50:23:0050384:960 | 1228 | нет | Участок около леса |
| 413 | Земельный участок, категория земель: земли сельскохозяйственного назначения, разрешенное использование: для дачного строительства с правом возведения жилого дома с правом регистрации проживания в нем | Московская область, Раменский район, сельское поселение Рыболовское | 50:23:0050384:962 | 1248 | нет | Участок около леса |
| 414 | Земельный участок, категория земель: земли сельскохозяйственного назначения, разрешенное использование: для дачного строительства с правом возведения жилого дома с правом регистрации проживания в нем | Московская область, Раменский район, сельское поселение Рыболовское | 50:23:0050384:965 | 1773 | нет | Участок около леса |
| 415 | Земельный участок, категория земель: земли сельскохозяйственного назначения, разрешенное использование: для дачного строительства с правом возведения жилого дома с правом регистрации проживания в нем | Московская область, Раменский район, сельское поселение Рыболовское | 50:23:0050384:968 | 107 | Участок заболочен | Центр поселка |
| 416 | Земельный участок, категория земель: земли сельскохозяйственного назначения, разрешенное использование: для дачного строительства с правом возведения жилого дома с правом регистрации проживания в нем | Московская область, Раменский район, сельское поселение Рыболовское | 50:23:0050384:969 | 996 | нет | Центр поселка |
| 417 | Земельный участок, категория земель: земли сельскохозяйственного назначения, разрешенное использование: для дачного строительства с правом возведения жилого дома с правом регистрации проживания в нем | Московская область, Раменский район, сельское поселение Рыболовское | 50:23:0050384:971 | 1001 | нет | Центр поселка |
| 418 | Земельный участок, категория земель: земли сельскохозяйственного назначения, разрешенное использование: для дачного строительства с правом возведения жилого дома с правом регистрации проживания в нем | Московская область, Раменский район, сельское поселение Рыболовское | 50:23:0050384:972 | 1496 | нет | Центр поселка |
| 419 | Земельный участок, категория земель: земли сельскохозяйственного назначения, разрешенное использование: для дачного строительства с правом возведения жилого дома с правом регистрации проживания в нем | Московская область, Раменский район, сельское поселение Рыболовское | 50:23:0050384:973 | 1000 | нет | Центр поселка |

| № п/п | Объект права, категория земель, разрешенное использование | Адрес объекта | Кадастровый номер | Площадь кв. м. | Индивидуальные характеристики участка | Расположение участка внутри поселка |
|---|---|---|---|---|---|---|
| 420 | Земельный участок, категория земель: земли сельскохозяйственного назначения, разрешенное использование: для дачного строительства с правом возведения жилого дома с правом регистрации проживания в нем | Московская область, Раменский район, сельское поселение Рыболовское | 50:23:0050384:974 | 1000 | нет | Центр поселка |
| 421 | Земельный участок, категория земель: земли сельскохозяйственного назначения, разрешенное использование: для дачного строительства с правом возведения жилого дома с правом регистрации проживания в нем | Московская область, Раменский район, сельское поселение Рыболовское | 50:23:0050384:975 | 875 | нет | Центр поселка |
| 422 | Земельный участок, категория земель: земли сельскохозяйственного назначения, разрешенное использование: для дачного строительства с правом возведения жилого дома с правом регистрации проживания в нем | Московская область, Раменский район, сельское поселение Рыболовское | 50:23:0050384:976 | 875 | нет | Центр поселка |
| 423 | Земельный участок, категория земель: земли сельскохозяйственного назначения, разрешенное использование: для дачного строительства с правом возведения жилого дома с правом регистрации проживания в нем | Московская область, Раменский район, сельское поселение Рыболовское | 50:23:0050384:977 | 875 | нет | Центр поселка |
| 424 | Земельный участок, категория земель: земли сельскохозяйственного назначения, разрешенное использование: для дачного строительства с правом возведения жилого дома с правом регистрации проживания в нем | Московская область, Раменский район, сельское поселение Рыболовское | 50:23:0050384:978 | 875 | нет | Центр поселка |
| 425 | Земельный участок, категория земель: земли сельскохозяйственного назначения, разрешенное использование: для дачного строительства с правом возведения жилого дома с правом регистрации проживания в нем | Московская область, Раменский район, сельское поселение Рыболовское | 50:23:0050384:979 | 891 | нет | Центр поселка |
| 426 | Земельный участок, категория земель: земли сельскохозяйственного назначения, разрешенное использование: для дачного строительства с правом возведения жилого дома с правом регистрации проживания в нем | Московская область, Раменский район, сельское поселение Рыболовское | 50:23:0050384:980 | 1000 | нет | Центр поселка |
| 427 | Земельный участок, категория земель: земли сельскохозяйственного назначения, разрешенное использование: для дачного строительства с правом возведения жилого дома с правом регистрации проживания в нем | Московская область, Раменский район, сельское поселение Рыболовское | 50:23:0050384:982 | 1000 | нет | Центр поселка |
| 428 | Земельный участок, категория земель: земли сельскохозяйственного назначения, разрешенное использование: для дачного строительства с правом возведения жилого дома с правом регистрации проживания в нем | Московская область, Раменский район, сельское поселение Рыболовское | 50:23:0050384:983 | 1000 | нет | Центр поселка |
| 429 | Земельный участок, категория земель: земли сельскохозяйственного назначения, разрешенное использование: для дачного строительства с правом возведения жилого дома с правом регистрации проживания в нем | Московская область, Раменский район, сельское поселение Рыболовское | 50:23:0050384:984 | 1000 | нет | Центр поселка |
| 430 | Земельный участок, категория земель: земли сельскохозяйственного назначения, разрешенное использование: для дачного строительства с правом возведения жилого дома с правом регистрации проживания в нем | Московская область, Раменский район, сельское поселение Рыболовское | 50:23:0050384:985 | 1000 | нет | Центр поселка |
| 431 | Земельный участок, категория земель: земли сельскохозяйственного назначения, разрешенное использование: для дачного строительства с правом возведения жилого дома с правом регистрации проживания в нем | Московская область, Раменский район, сельское поселение Рыболовское | 50:23:0050384:987 | 1000 | нет | Центр поселка |
| 432 | Земельный участок, категория земель: земли сельскохозяйственного назначения, разрешенное использование: для дачного строительства с правом возведения жилого дома с правом регистрации проживания в нем | Московская область, Раменский район, сельское поселение Рыболовское | 50:23:0050384:988 | 1000 | нет | Центр поселка |
| 433 | Земельный участок, категория земель: земли сельскохозяйственного назначения, разрешенное использование: для дачного строительства с правом возведения жилого дома с правом регистрации проживания в нем | Московская область, Раменский район, сельское поселение Рыболовское | 50:23:0050384:989 | 1000 | нет | Центр поселка |

| № п/п | Объект права, категория земель, разрешенное использование | Адрес объекта | Кадастровый номер | Площадь кв. м. | Индивидуальные характеристики участка | Расположение участка внутри поселка |
|---|---|---|---|---|---|---|
| 434 | Земельный участок, категория земель: земли сельскохозяйственного назначения, разрешенное использование: для дачного строительства с правом возведения жилого дома с правом регистрации проживания в нем | Московская область, Раменский район, сельское поселение Рыболовское | 50:23:0050384:991 | 875 | нет | Центр поселка |
| 435 | Земельный участок, категория земель: земли сельскохозяйственного назначения, разрешенное использование: для дачного строительства с правом возведения жилого дома с правом регистрации проживания в нем | Московская область, Раменский район, сельское поселение Рыболовское | 50:23:0050384:992 | 875 | нет | Центр поселка |
| 436 | Земельный участок, категория земель: земли сельскохозяйственного назначения, разрешенное использование: для дачного строительства с правом возведения жилого дома с правом регистрации проживания в нем | Московская область, Раменский район, сельское поселение Рыболовское | 50:23:0050384:993 | 875 | нет | Центр поселка |
| 437 | Земельный участок, категория земель: земли сельскохозяйственного назначения, разрешенное использование: для дачного строительства с правом возведения жилого дома с правом регистрации проживания в нем | Московская область, Раменский район, сельское поселение Рыболовское | 50:23:0050384:994 | 875 | нет | Центр поселка |
| 438 | Земельный участок, категория земель: земли сельскохозяйственного назначения, разрешенное использование: для дачного строительства с правом возведения жилого дома с правом регистрации проживания в нем | Московская область, Раменский район, сельское поселение Рыболовское | 50:23:0050384:995 | 875 | нет | Центр поселка |
| 439 | Земельный участок, категория земель: земли сельскохозяйственного назначения, разрешенное использование: для дачного строительства с правом возведения жилого дома с правом регистрации проживания в нем | Московская область, Раменский район, сельское поселение Рыболовское | 50:23:0050384:997 | 1000 | нет | Центр поселка |
| 440 | Земельный участок, категория земель: земли сельскохозяйственного назначения, разрешенное использование: для дачного строительства с правом возведения жилого дома с правом регистрации проживания в нем | Московская область, Раменский район, сельское поселение Рыболовское | 50:23:0050384:998 | 1000 | нет | Центр поселка |

**Источник: На основании данных полученных от заказчика**

**Текущее использование объектов оценки:** По состоянию на дату оценки земельные участки не застроены, инженерные коммуникации не подведены.

**Субъект права:** Владельцы инвестиционных паев Закрытого паевого инвестиционного фонда недвижимости «РВМ – Подмосковный», данные о которых устанавливаются на основании данных лицевых счетов владельцев инвестиционных паев в реестре владельцев инвестиционных паев и счетов депо владельцев инвестиционных паев;

**Вид права:** Общая долевая собственность

**Ограничения (обременения) права:** Доверительное управление

**Другие факторы и характеристики, относящиеся к объекту оценки, существенно влияющие на его стоимость:** Не обнаружено.

## 7.5. Анализ наиболее эффективного использования

**Классификация основных средств** согласно МСО проводится по категориям: операционные и внеоперационные активы.

*Операционные (рабочие) активы* – активы, необходимые для деятельности предприятия.

*Внеоперационные активы* – имущество, находящееся у предприятия для будущего развития и инвестиций (инвестиционные активы), и активы, излишние для деятельности предприятия (избыточные, излишние активы).

Согласно МСФО 40 различают инвестиционную недвижимость и недвижимость, занимаемую владельцем.

Инвестиции в недвижимость – земля или здание (либо часть здания, либо и то, и другое), находящаяся в распоряжении (собственника или арендатора по договору финансовой аренды) с целью получения арендных платежей, доходов от прироста стоимости капитала или того и другого, но не для производства или поставки товаров, оказания услуг, административных целей или продажи

в ходе обычной хозяйственной деятельности.
Недвижимость, занимаемая владельцем – недвижимость, находящаяся в распоряжении (владельца или арендатора по договору финансовой аренды), предназначенная для использования в производстве или поставке товаров, оказании услуг или в административных целях.
Согласно МСФО 40 объекты незавершенного строительства или объекты, находящиеся в стадии реконструкции по поручению третьих лиц не являются инвестициями в недвижимость независимо от их предполагаемого использования в будущем.
Инвестиции в недвижимость предназначены для получения арендной платы или доходов от прироста стоимости капитала, либо того и другого. Поэтому денежные потоки, поступающие от инвестиций в недвижимость, как правило, не связаны с остальными активами компании. Это отличает инвестиции в недвижимость от недвижимости, занимаемой владельцем. Поступления и платежи денежных средств в процессе производства или поставки товаров, оказания услуг (или использования объекта основных средств в административных целях), относятся не только к объекту основных средств, но и к другим активам, используемым в процессе производства или поставки товаров (услуг).
Различают следующие виды имущества, задействованного владельцем: неспециализированное и специализированное.
Специализированное имущество из-за особенностей местоположения редко продается (если продается вообще) на открытом рынке иначе как часть предприятия, неотъемлемым компонентом которого это имущество является.
Неспециализированное имущество достаточно широко представлено на открытом конкурентном рынке.
Объекты недвижимого имущества, представленные к оценке (Земельные участки) являются *внеоперационными неспециализированными активами*.

Наиболее эффективное использование является основополагающей предпосылкой при определении рыночной стоимости. В соответствии со Стандартами оценки, под наиболее эффективным способом использования имущества понимается «Наиболее эффективное использование представляет собой такое использование недвижимости, которое максимизирует ее продуктивность (соответствует ее наибольшей стоимости) и которое физически возможно, юридически разрешено (на дату определения стоимости объекта оценки) и финансово оправдано».

Использование объекта недвижимости должно отвечать четырем критериям, чтобы соответствовать его наиболее эффективному использованию. Оно должно быть физически возможным, законодательно разрешенным, экономически оправданным и приносить максимальную прибыль.

## Анализ НЭИ для земельного участка как свободного

Под свободным земельным участком понимается земельный участок, который для целей анализа наиболее эффективного использования рассматривается как свободный от улучшений, характерных для его существующего использования.
Объект оценки представляет собой не застроенные земельные участки, относящиеся к категории земель –земли сельскохозяйственного назначения, разрешенное использование – для дачного строительства с правом возведения жилого дома с правом регистрации проживания в нем.

## Критерий юридической допустимости

Категория земель – земли сельскохозяйственного назначения. Разрешенное использование – для дачного строительства с правом возведения жилого дома с правом регистрации проживания в нем.

В соответствии с ч. 1 ст. 78 Земельного кодекса РФ: Земли сельскохозяйственного назначения могут использоваться для ведения сельскохозяйственного производства, создания защитных лесных насаждений, научно-исследовательских, учебных и иных связанных с сельскохозяйственным производством целей, а также для целей аквакультуры (рыбоводства):

- крестьянскими (фермерскими) хозяйствами для осуществления их деятельности, гражданами, ведущими личные подсобные хозяйства, садоводство, животноводство, огородничество;
- хозяйственными товариществами и обществами, производственными кооперативами, государственными и муниципальными унитарными предприятиями, иными коммерческими организациями;
- некоммерческими организациями, в том числе потребительскими кооперативами, религиозными организациями;
- казачьими обществами;

- опытно-производственными, учебными, учебно-опытными и учебно-производственными подразделениями научных организаций, образовательных организаций, осуществляющих подготовку кадров в области сельского хозяйства, и общеобразовательных организаций;
- общинами коренных малочисленных народов Севера, Сибири и Дальнего Востока Российской Федерации для сохранения и развития их традиционных образа жизни, хозяйствования и промыслов.

Таким образом, юридически допустимо использовать земельный участок для дачного строительства.

## Критерии физической возможности и экономической оправданности

Диктуется физическими характеристиками самого участка (инженерно-геологические параметры грунтов, местоположение, достаточность размера участков и т.д.), а также особенностями окружающей застройки.

На данном этапе следует отказаться от вариантов, физически не реализуемых на оцениваемом земельном участке вследствие особенностей окружающей их застройки.

Рельеф участков спокойный, форма правильная. Транспортная доступность хорошая.

Таким образом, местоположение и характеристики (окружение, рельеф и форма участка, площадь) земельного участка позволяют использовать его под дачное строительство.

## Критерий максимальной продуктивности

Исходя из вышеперечисленных факторов, Оценщик выбрал максимально эффективный вариант использования земельных участков как свободных – под дачное строительство.

## Анализ НЭИ для земельного участка с существующими улучшениями

Земельные участки не застроены.

## Вывод

На основании проведенного анализа было определенно, что с учетом местоположения и индивидуальных характеристик объекта оценки наиболее эффективным будет использование оцениваемого имущества по его целевому назначению - под дачное строительство.

# 8. АНАЛИЗ РЫНКА ОБЪЕКТА ОЦЕНКИ, ЦЕНООБРАЗУЮЩИХ ФАКТОРОВ, А ТАКЖЕ ВНЕШНИХ ФАКТОРОВ, ВЛИЯЮЩИХ НА ЕГО СТОИМОСТЬ

Согласно ФСО №3 в отчете об оценке должен быть приведен анализ рынка объекта оценки, а также анализ других внешних факторов, влияющих на его стоимость. В разделе анализа рынка должна быть представлена информация по всем ценообразующим факторам, использовавшимся при определении стоимости, и содержаться обоснование значений или диапазонов значений ценообразующих факторов. На рыночную стоимость существенное влияние оказывают общая макроэкономическая ситуация в стране и локальная ситуация, сложившаяся в регионе расположения объекта.

В данном разделе приводится, по возможности, наиболее актуальная информация в соответствии с имеющимися в открытых источниках информации обзорами, публикуемыми профессиональными аналитиками. При этом учитывается, что обзоры, максимально приближенные к дате, зачастую еще не сформированы, а имеющиеся обзоры охватывают не все сегменты рынка, поэтому часть сведений, приводимых в данном разделе, относится к более ранним датам.

## 8.1. АНАЛИЗ ВЛИЯНИЯ ОБЩЕЙ ПОЛИТИЧЕСКОЙ И СОЦИАЛЬНО-ЭКОНОМИЧЕСКОЙ ОБСТАНОВКИ В СТРАНЕ И РЕГИОНЕ РАСПОЛОЖЕНИЯ ОБЪЕКТА ОЦЕНКИ НА РЫНОК ОЦЕНИВАЕМОГО ОБЪЕКТА

### Социально-экономическая обстановка на территории Российской Федерации

### Картина инфляции за февраль 2021 года[3]

В январе 2021 г. рост потребительских цен замедлился в помесячном выражении до 0,67% м/м с 0,83% м/м в декабре, с исключением сезонности – до 0,37% м/м SA1 по сравнению с 0,53% м/м SA месяцем ранее. Монетарная инфляция2 – показатель, очищенный от волатильных компонентов, – в декабре приблизилась к целевому уровню – 4,4% м/м SAAR3 (5,1%–5,2 % м/м SAAR в ноябре-декабре 2020 года). Вместе с тем с учетом относительно низкой базы января 2020 г. (0,4% м/м, 0,1–0,2% м/м по товарным группам, менее подверженным сезонным колебаниям цен) инфляция в годовом выражении увеличилась до 5,2% г/г по сравнению с 4,9% г/г в декабре 2020 года.

В непродовольственном сегменте инфляция сохраняется на повышенном уровне, в том числе под влиянием отложенного эффекта переноса от ослабления валютного курса в 4кв20. В январе рост цен ускорился до 0,5% м/м в январе с 0,4 % м/м в декабре, с исключением сезонного фактора – до 0,48 % м/м SA с 0,45% м/м SA в декабре. Значимый вклад в ускорение инфляции в прошедшем месяце внесло удорожание бензина (до 1,0% м/м с 0,1% м/м в декабре). Вместе с тем замедлился рост цен на товары со значительной импортной составляющей (легковые автомобили, электро- и бытовые приборы).

Цены на услуги в январе продолжили рост: +0,4% м/м, как и месяцем ранее (с исключением сезонного фактора рост цен замедлился до 0,23 % м/м SA с 0,28% м/м SA в декабре). Основной вклад внесла индексация цен на регулируемые услуги (услуги городского пассажирского транспорта, жилищные услуги) и сезонный рост цен на отдельные рыночные услуги (услуги гостиниц, организаций культуры, а также санаторно-курортные, экскурсионные услуги).

Вместе с тем наблюдалось существенное замедление продовольственной инфляции в помесячном выражении: рост цен снизился до 1,0% м/м после 1,5% м/м в декабре (с исключением сезонного фактора – до 0,37% м/м SA с 0,80% м/м SA месяцем ранее)

Стабилизации ценовой ситуации в продовольственном сегменте способствовала реализация Правительством Российской Федерации мер, направленных на сдерживание роста цен на социально значимые товары первой необходимости. В январе продолжилось снижение цен на сахар (-1,6% м/м после -4,1% м/м в декабре). Цены на масло подсолнечное практически стабилизировались (0,1% м/м после 1,7% м/м месяцем ранее). Рост цен на хлеб пшеничный замедлился до 0,3 % м/м после роста на +1,0% м/м в декабре.

Улучшение ценовой динамики на указанные товары на внутреннем рынке произошло несмотря на продолжающийся рост мировых цен. Индекс цен на продовольственные товары Продовольственной

3 https://www.economy.gov.ru/material/file/c384750a62fd581783d03ea4bd2dc90f/20210205.pdf

и сельскохозяйственной организации (FAO) ООН в январе вырос на 4,3% м/м в долларовом эквиваленте и достиг максимальных с 2014 года уровней. В частности, цены на сахар в январе увеличились на +8,1% м/м в долларовом эквиваленте (за 4кв20: +10,4%); на растительные масла – на +5,8% м/м (+25,4%); на зерновые – на +7,1% м/м (+11,4%).

Сдерживающее влияние на продовольственную инфляцию также оказало замедление роста цен на плодоовощную продукцию до 4,8% м/м (с 8,5% м/м в декабре), при этом темпы более умеренные по сравнению с традиционными (в предшествующие три года в январе наблюдался рост в среднем на 5,3% м/м).

По оценке Минэкономразвития России, в феврале продолжится снижение темпов инфляции в помесячном выражении – до 0,5–0,6% м/м...

**Рис. 1. Монетарная инфляция приблизилась к целевому уровню в 4%**

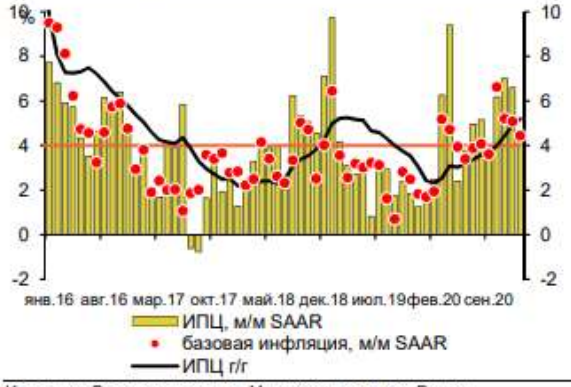


*Источник: Росстат, расчеты Минэкономразвития России.*

**Рис. 2. Инфляция в годовом выражении в январе составила 5,2% г/г**

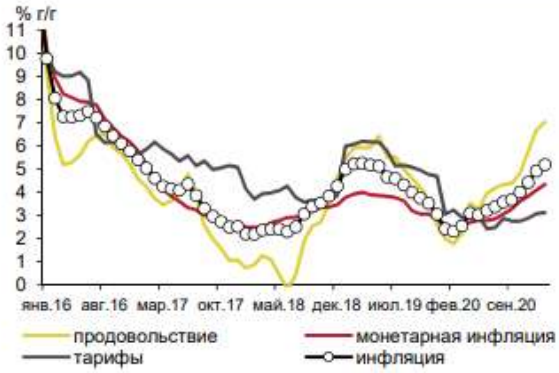


*Источник: Росстат, расчеты Минэкономразвития России.*

**Таблица 1. Индикаторы инфляции**

| | янв.21 | дек.20 | ноя.20 | окт.20 | сен.20 | 2019 | 2018 |
|---|---|---|---|---|---|---|---|
| **Инфляция** | | | | | | | |
| в % к соотв. периоду предыдущего года | 5,2 | 4,9 | 4,4 | 4,0 | 3,7 | 3,0 | 4,3 |
| в % к предыдущему месяцу | 0,7 | 0,8 | 0,7 | 0,4 | -0,1 | - | - |
| в % к предыдущему месяцу, SA | 0,4 | 0,5 | 0,6 | 0,5 | 0,3 | - | - |
| **Продовольственные товары** | | | | | | | |
| в % к соотв. периоду предыдущего года | 7,0 | 6,7 | 5,8 | 4,8 | 4,4 | 2,6 | 4,7 |
| в % к предыдущему месяцу | 1,0 | 1,5 | 1,3 | 0,6 | -0,4 | - | - |
| в % к предыдущему месяцу, SA | 0,4 | 0,8 | 0,9 | 0,6 | 0,3 | - | - |
| **Непродовольственные товары** | | | | | | | |
| в % к соотв. периоду предыдущего года | 5,1 | 4,8 | 4,5 | 4,2 | 3,8 | 3,0 | 4,1 |
| в % к предыдущему месяцу | 0,5 | 0,4 | 0,6 | 0,7 | 0,6 | - | - |
| в % к предыдущему месяцу, SA | 0,5 | 0,5 | 0,5 | 0,5 | 0,5 | - | - |
| **Услуги** | | | | | | | |
| в % к соотв. периоду предыдущего года | 2,8 | 2,7 | 2,5 | 2,6 | 2,5 | 3,8 | 3,9 |
| в % к предыдущему месяцу | 0,4 | 0,4 | 0,1 | -0,1 | -0,4 | - | - |
| в % к предыдущему месяцу, SA | 0,2 | 0,3 | 0,2 | 0,4 | 0,0 | - | - |
| **Базовая инфляция (Росстат)** | | | | | | | |
| в % к соотв. периоду предыдущего года | 4,6 | 4,2 | 3,9 | 3,6 | 3,3 | 3,1 | 3,7 |
| в % к предыдущему месяцу | 0,5 | 0,5 | 0,5 | 0,5 | 0,3 | - | - |
| в % к предыдущему месяцу, SA | 0,4 | 0,4 | 0,4 | 0,4 | 0,3 | - | - |
| **Инфляция, за искл. продовольствия, регулируемых цен и тарифов и подакцизной продукции** | | | | | | | |
| в % к соотв. периоду предыдущего года | 4,3 | 4,1 | 3,8 | 3,6 | 3,3 | 2,9 | 3,4 |
| в % к предыдущему месяцу | 0,4 | 0,3 | 0,5 | 0,5 | 0,4 | - | - |
| в % к предыдущему месяцу, SA | 0,4 | 0,4 | 0,4 | 0,5 | 0,3 | - | - |

*оценка Минэкономразвития России

## Картина деловой активности за февраль 2021 года[4]

### Экономическая активность

По оценке Минэкономразвития России, в январе 2021 г. ВВП сократился на -2,4% г/г (по итогам 2020 года, по первой оценке, Росстата, снижение составило -3,1%).

Поддержку ВВП в начале года оказывает восстановление потребительской активности.

Снижение оборота розничной торговли в январе 2021 г. замедлилось до -0,1% г/г (-3,6% г/г в декабре 2020 года). Впервые с апреля 2020 г. спрос на непродовольственные товары вырос – на 0,9% г/г (-2,6% г/г месяцем ранее). В продовольственном сегменте зафиксировано минимальное снижение в течение 10 последних месяцев (-1,0% г/г после -4,5% г/г в декабре 2020 года).

Продолжается постепенное улучшение динамики платных услуг населению (-9,4% г/г в январе после -11,1% г/г месяцем ранее) и оборота общественного питания (-11,9% г/г после -20,9% г/г месяцем ранее), в том числе, на фоне ослабления карантинных ограничений в ряде регионов.

В производственных отраслях в январе наблюдалась разнонаправленная динамика.

Спад в добывающем комплексе несколько сократился (до -7,1% г/г в январе после -7,5% г/г месяцем ранее) на фоне планового ослабления ограничений в рамках сделки ОПЕК+, однако продолжает вносить значимый негативный вклад в динамику ВВП в целом.

Снижение грузооборота транспорта составило -2,0% г/г в январе после -1,3% г/г в декабре. Как и в предшествующие месяцы, основной негативный вклад вносит трубопроводный транспорт, при этом по сравнению с декабрем значительно улучшились показатели воздушного и автомобильного транспорта.

Объем строительных работ в январе находился на уровнях прошлого года (0,1% г/г) после роста на 0,9% г/г в декабре.

Снижение выпуска обрабатывающей промышленности (-1,0% г/г после роста на 7,9% г/г в декабре) было обусловлено, в том числе, высокой базой прошлого года – в первую очередь, в пищевой промышленности (рост на 9,6% г/г в январе 2020 года). Отрицательный вклад также внесли отрасли нефтепереработки, металлургии и отдельные отрасли машиностроения. При этом в большинстве отраслей, ориентированных на производство непродовольственных потребительских товаров (фармацевтика, легкая промышленность, производство мебели), наблюдалась положительная динамика выпуска (подробнее см. комментарий «О динамике промышленного производства. Февраль 2021 года»).

**Рис. 1. Наблюдается восстановление потребительской активности**




*Источник: Росстат, расчеты Минэкономразвития России.*

**Рис. 2. Объем строительных работ в январе – на уровне прошлого года**

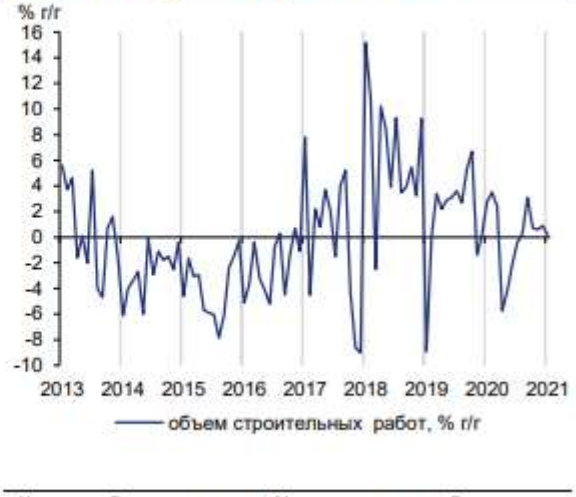


*Источник: Росстат, расчеты Минэкономразвития России.*

**Рынок труда и доходы**

4 https://www.economy.gov.ru/material/file/8e955946b2655c85065d36d1b286a6b4/210218.pdf

Уровень безработицы в январе продолжил снижение пятый месяц подряд.

Общая численность безработных с исключением сезонного фактора снизилась на 101,5 тыс. человек (-2,3% м/м SA). Уровень безработицы снизился по сравнению с декабрем на 0,1 п.п. и составил 5,8% от рабочей силы (с исключением сезонности – 5,7% SA после 5,9% SA месяцем ранее).

Снижение уровня безработицы по методологии МОТ сопровождалось снижением численности официально зарегистрированных безработных в органах службы занятости населения. По данным сайта «Работа в России», их численность на конец января составила 2,5 млн. человек (2,9 млн. человек на конец 2020 года), на середину февраля – 2,4 млн. человек.

Данные портала HeadHunter в начале года также свидетельствовали об увеличении спроса на труд. Так, рост вакансий в январе составил +68% г/г (+27% г/г в декабре).

По итогам 2020 года наблюдался уверенный рост заработных плат. Так, рост номинальной заработной платы в декабре 2020 г. ускорился до 9,7% г/г (+4,6% г/г в ноябре 2020 г.), реальной заработной платы – до 4,6% г/г (+0,2% г/г в ноябре). В 4кв20 номинальные значения увеличились на 6,7% г/г после 5,4% г/г в 3кв20, реальные – на 2,2% г/г (+1,8% г/г кварталом ранее). В целом за 2020 г., по предварительным данным, заработная плата в номинальном выражении выросла на 6,0%, рост заработной платы в реальном выражении составил 2,5% (+9,5% и +4,8% в 2019 году соответственно).

**Рис. 3. Уровень безработицы снижается пятый месяц подряд**

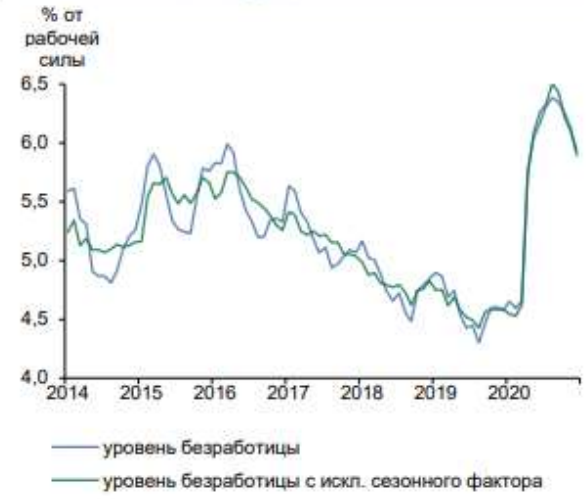


*Источник: Росстат, расчеты Минэкономразвития России.*

**Рис. 4. В конце 2020 г. заработные платы показали уверенный рост**

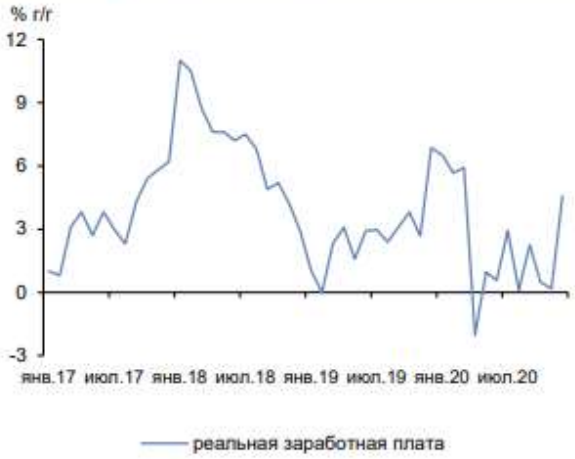


*Источник: Росстат, расчеты Минэкономразвития России.*

**Показатели деловой активности**

| в % к соотв. периоду предыдущего года | янв. 21 | 2020 | IVкв20 | дек.20 | нояб.20 | окт.20 | IIIкв20 | IIкв20 | Iкв20 | 2019 |
|---|---|---|---|---|---|---|---|---|---|---|
| Экономическая активность | | | | | | | | | | |
| ВВП* | -2,4** | -3,1 | | | | | | | | 2,0 |
| Сельское хозяйство | 0,7 | 1,5 | -3,0 | 0,5 | -1,7 | -4,5 | 3,3 | 3,1 | 3,0 | 4,3 |
| Строительство | 0,1 | 0,1 | 0,8 | 0,9 | 0,6 | 0,7 | 1,1 | -3,9 | 2,8 | 2,1 |
| Розничная торговля | -0,1 | -4,1 | -2,8 | -3,6 | -3,1 | -1,4 | -1,6 | -16,0 | 4,4 | 1,9 |
| Платные услуги населению | -9,4 | -17,1 | -12,7 | -11,1 | -13,8 | -13,2 | -17,3 | -36,1 | -1,9 | 0,5 |
| Грузооборот транспорта | -2,0 | -4,9 | -2,2 | -1,3 | -1,7 | -3,6 | -5,3 | -8,2 | -3,9 | 0,7 |
| Промышленное производство | -2,5 | -2,6 | -1,7 | 2,1 | -1,5 | -5,7 | -4,8 | -6,7 | 2,6 | 3,4 |
| *Добыча полезных ископаемых* | -7,1 | -6,9 | -8,1 | -7,5 | -7,5 | -9,2 | -11,5 | -9,0 | 1,0 | 3,4 |
| добыча угля | 6,7 | -6,3 | -5,4 | -1,2 | -8,2 | -8,7 | -5,2 | -7,0 | -7,4 | 2,2 |
| добыча сырой нефти и природного газа | -8,3 | -8,1 | -10,1 | -10,0 | -10,1 | -10,2 | -12,7 | -10,3 | 0,7 | 2,2 |
| добыча металлических руд | -1,6 | 2,1 | 2,7 | 3,5 | 3,6 | 0,9 | 1,5 | 2,0 | 2,2 | 2,1 |
| добыча прочих полезных ископаемых | -10,0 | -15,3 | -0,1 | -6,9 | 7,3 | -3,8 | -21,2 | -31,4 | -8,5 | 3,6 |
| *Обрабатывающие производства* | -1,0 | 0,6 | 2,3 | 7,9 | 2,9 | -3,9 | -0,1 | -5,2 | 5,6 | 3,6 |
| пищевая промышленность | 2,3 | 3,2 | 0,4 | 0,5 | -0,2 | 1,1 | 2,7 | 2,7 | 7,8 | 3,7 |
| легкая промышленность | 3,8 | 1,1 | 5,3 | 9,0 | 6,6 | 0,3 | 3,6 | -7,1 | 3,3 | 2,1 |
| деревообработка | -1,2 | 0,5 | 3,1 | 4,3 | 1,5 | 3,5 | 1,1 | -5,0 | 2,9 | 4,6 |
| производство кокса и нефтепродуктов | -8,2 | -3,0 | -7,5 | -6,1 | -5,8 | -10,6 | -6,2 | -3,7 | 5,8 | 1,6 |
| химический комплекс | 19,0 | 8,8 | 13,6 | 22,0 | 12,4 | 5,3 | 8,6 | 4,5 | 8,3 | 6,0 |
| производство прочей неметаллической минеральной продукции | -0,8 | -2,1 | 2,8 | 7,2 | 3,0 | -1,8 | -4,4 | -9,4 | 4,4 | 9,0 |
| металлургия | -3,9 | -1,3 | -0,4 | -0,7 | 4,3 | -4,8 | -1,5 | -5,0 | 4,0 | 4,7 |
| машиностроение | 3,8 | -0,5 | 9,1 | 21,1 | 7,5 | -1,3 | 1,4 | -18,3 | 3,5 | 3,9 |
| прочие производства | -3,8 | 2,9 | 8,1 | 22,9 | 2,9 | -1,3 | 4,3 | -12,3 | 8,4 | -3,5 |
| *Обеспечение электроэнергией, газом и паром* | 7,3 | -2,4 | -0,3 | 5,6 | -2,8 | -3,5 | -2,5 | -3,3 | -4,0 | -0,8 |

| в % к соотв. периоду предыдущего года | янв. 21 | 2020 | IVкв20 | дек.20 | нояб.20 | окт.20 | IIIкв20 | IIкв20 | Iкв20 | 2019 |
|---|---|---|---|---|---|---|---|---|---|---|
| **Водоснабжение, водоотведение, утилизация отходов** | 10,7 | -3,8 | 4,7 | 6,5 | 4,7 | 3,0 | -5,9 | -11,9 | -1,8 | 2,9 |
| Рынок труда | | | | | | | | | | |
| **Реальная заработная плата** | | | | | | | | | | |
| в % к соотв. периоду предыдущего года | - | 2,5 | 2,2 | 4,6 | 0,2 | 0,5 | 1,6 | -0,1 | 6,2 | 4,6 |
| в % к предыдущему периоду (SA) | - | - | 2,2 | 3,1 | 0,1 | 0,0 | 4,3 | -3,6 | 1,1 | - |
| **Номинальная заработная плата** | | | | | | | | | | |
| в % к соотв. периоду предыдущего года | - | 6,0 | 6,7 | 9,7 | 4,6 | 4,5 | 5,4 | 3,0 | 8,8 | 9,5 |
| в % к предыдущему периоду (SA) | - | - | 3,4 | 2,6 | 0,8 | 0,5 | 5,4 | -2,3 | 1,9 | - |
| **Реальные располагаемые доходы** | | | | | | | | | | |
| в % к соотв. периоду предыдущего года | - | -3,5 | -1,7 | - | - | - | -5,3 | -7,9 | 1,0 | 1,0 |
| в % к предыдущему периоду (SA) | - | - | 2,5 | - | - | - | 3,2 | -8,6 | 0,7 | - |
| **Реальные денежные доходы** | | | | | | | | | | |
| в % к соотв. периоду предыдущего года | | -3,0 | -1,5 | - | - | - | -4,3 | -8,0 | 1,8 | 1,7 |
| в % к предыдущему периоду (SA) | | - | 2,9 | - | - | - | 4,0 | -9,2 | 0,4 | - |
| **Численность рабочей силы** | | | | | | | | | | |
| в % к соотв. периоду предыдущего года | 0,3 | -0,6 | -0,9 | -0,9 | -1,1 | -0,7 | -0,6 | -0,6 | -0,3 | -1,0 |
| млн. чел. (SA) | 75,5 | - | 74,7 | 74,6 | 74,7 | 74,8 | 74,9 | 74,9 | 75,2 | - |
| **Численность занятых** | | | | | | | | | | |
| в % к соотв. периоду предыдущего года | -0,9 | -1,9 | -2,5 | -2,3 | -2,7 | -2,5 | -2,6 | -2,1 | -0,2 | -0,8 |
| млн. чел. | 70,7 | 70,6 | 70,6 | 70,8 | 70,7 | 70,3 | 70,4 | 70,1 | 71,3 | 71,9 |
| млн. чел. (SA) | 71,2 | - | 70,2 | 70,2 | 70,2 | 70,1 | 70,1 | 70,4 | 71,8 | - |
| **Численность безработных** | | | | | | | | | | |
| в % к соотв. периоду предыдущего года | 24,0 | 24,7 | 31,4 | 27,6 | 31,6 | 35,0 | 43,3 | 30,3 | -4,1 | -5,3 |
| млн. чел. | 4,3 | 4,3 | 4,6 | 4,4 | 4,6 | 4,7 | 4,8 | 4,5 | 3,5 | 3,5 |
| млн. чел. (SA) | 4,3 | - | 4,5 | 4,4 | 4,5 | 4,6 | 4,8 | 4,6 | 3,4 | - |
| **Уровень занятости** | | | | | | | | | | |
| в % к населению в возрасте 15 лет и старше (SA) | 58,7 | - | 58,2 | 58,3 | 58,2 | 58,2 | 58,1 | 58,2 | 59,3 | - |
| **Уровень безработицы** | | | | | | | | | | |
| в% к рабочей силе | 5,8 | 5,8 | 6,1 | 5,9 | 6,1 | 6,3 | 6,3 | 6,0 | 4,6 | 4,6 |
| SA | 5,7 | - | 6,0 | 5,9 | 6,1 | 6,2 | 6,4 | 6,1 | 4,6 | - |

* Внутригодовая динамика будет уточнена после публикации Росстатом квартальных данных за 2020 год.
**Оценка Минэкономразвития России.
Источник: Росстат, расчеты Минэкономразвития России

## О динамике промышленного производства в феврале 2021 года[5]

В январе 2021 г. промышленное производство снизилось на -2,5% г/г (после +2,1% г/г в декабре 2020 года1 и -2,6% в целом за 2020 год). При этом наблюдаемое снижение выпуска в промышленности обусловлено отрицательным вкладом добычи нефти (-2,8 п.п.) в условиях действия соглашений ОПЕК+, а также выпуска нефтеперабатывающей отрасли (-0,8 п.п.). Совокупный положительный вклад остальных отраслей в динамику промышленного производства в январе составил 1,1 процентного пункта.

Масштаб сокращения в добыче полезных ископаемых в январе 2021 г. несколько уменьшился (до -7,1% г/г после -7,5% г/г в декабре 2020 года), хотя и остается существенным. По итогам января индекс добычи угля показал рост на 6,7% г/г, который сопровождался ростом объема железнодорожных перевозок указанного типа грузов (+5,2% г/г в январе, по оперативным данным РЖД). Кроме того, поддержку динамике добывающих отраслей оказывает плановое ослабление условий соглашения ОПЕК+ с 1 января. В результате сокращение добычи нефти (в натуральном выражении) в январе составило -9,8% г/г после -11,6% г/г2 в декабре предыдущего года.

Снижение выпуска обрабатывающих отраслей в январе в годовом выражении (-1,0% г/г) после нескольких месяцев устойчивого роста было обусловлено, в том числе, эффектом высокой базы начала прошлого года (+3,8% г/г в январе 2020 года). Особое значение данный эффект имел для динамики производства пищевых продуктов, которое в январе прошлого года показало рост на +9,6% г/г. Кроме того, отрицательный вклад в годовые показатели обрабатывающей промышленности внес календарный фактор (15 рабочих дней в январе текущего года по сравнению с 17 в аналогичном месяце 2020 года).

В отраслевом разрезе наибольший негативный вклад в динамику обрабатывающих отраслей, как и в предыдущие месяцы, внесло снижение объемов нефтепереработки (-8,2% г/г), связанное, в первую очередь, со снижением спроса на моторные топлива на фоне сохраняющихся во всем мире ограничений на перемещения людей. Падение выпуска в годовом выражении также наблюдалось в металлургическом комплексе и ряде подотраслей машиностроения (включая производство легковых автомобилей, что коррелирует с данными Ассоциации европейского бизнеса о снижении их продаж на -4,2% г/г по итогам прошлого месяца). Вместе с тем в январе продолжился активный рост в химическом комплексе (в том числе производство химических веществ увеличилось на 9,2% г/г, фармацевтическое производство – на 74,9% г/г), и легкой промышленности (+3,8% г/г).

5 https://www.economy.gov.ru/material/file/3fd9c6cac43e98899dd5fd072b43a569/20210125.pdf

**Рис. 1. В январе показатели промышленности снизились**




*Источник: Росстат, расчеты Минэкономразвития России*

**Рис. 2. Обрабатывающие отрасли в январе имели разнонаправленную динамику**

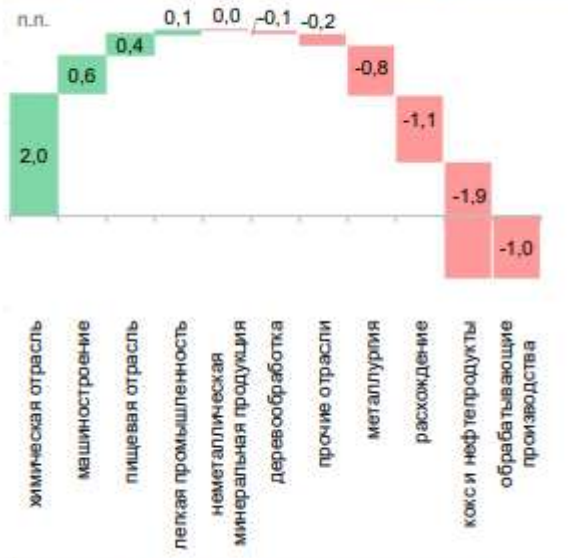


*Источник: Росстат, расчеты Минэкономразвития России*

**Показатели промышленного производства**

| в % к соотв. периоду предыдущего года | янв.21 | 2020 | IVкв20 | дек.20 | нояб.20 | окт.20 | IIIкв20 | IIкв20 | Iкв20 | 2019 |
|---|---|---|---|---|---|---|---|---|---|---|
| **Промышленное производство** | -2,5 | -2,6 | -1,7 | 2,1 | -1,5 | -5,7 | -4,8 | -6,7 | 2,6 | **3,4** |
| **Добыча полезных ископаемых** | -7,1 | -6,9 | -8,1 | -7,5 | -7,5 | -9,2 | -11,5 | -9,0 | 1,0 | **3,4** |
| добыча угля | 6,7 | -6,3* | -5,3* | -1,1* | -6,2 | -8,7 | -5,2 | -7,0 | -7,4 | **2,2** |
| добыча сырой нефти и природного газа | -8,3 | -8,1* | -10,2* | -10,3* | -10,1 | -10,2 | -12,7 | -10,3 | 0,7 | **2,2** |
| добыча металлических руд | -1,6 | 2,1* | 2,7* | 3,5* | 3,6 | 0,9 | 1,5 | 2,0 | 2,2 | **2,1** |
| добыча прочих полезных ископаемых | -10,0 | -15,4* | -0,6* | -8,0* | 7,3 | -3,8 | -21,2 | -31,4 | -8,5 | **3,6** |
| предоставление услуг в области добычи полезных ископаемых | -3,8 | -2,8* | -6,4* | -6,3* | -1,3 | -11,7 | -7,2 | -4,6 | 7,1 | **20,2** |
| **Обрабатывающие производства** | -1,0 | 0,6 | 2,3 | 7,9 | 2,9 | -3,9 | -0,1 | -5,2 | 5,6 | **3,6** |
| пищевая промышленность | 2,3 | 3,1* | 0,2* | -0,3* | -0,2 | 1,1 | 2,7 | 2,7 | 7,8 | **3,7** |
| *в т.ч.* | | | | | | | | | | |
| *пищевые продукты* | -2,0 | 3,5* | 0,6* | -0,2* | 0,2 | 1,9 | 1,5 | 3,6 | 9,2 | **4,1** |
| *напитки* | 26,1 | 1,1* | -2,4* | 0,8* | -5,6 | -2,3 | 8,7 | -2,1 | 0,3 | **5,0** |
| *табачные изделия* | 8,7 | 2,4* | 0,1* | -5,1* | 9,5 | -4,2 | 6,2 | 0,1 | 5,3 | **-10,4** |
| легкая промышленность | 3,8 | 1,1* | 5,4* | 9,2* | 6,6 | 0,3 | 3,6 | -7,1 | 3,3 | **2,1** |
| *в т.ч.* | | | | | | | | | | |
| *текстильные изделия* | 11,5 | 8,9* | 12,4* | 14,3* | 13,9 | 8,9 | 10,0 | 4,3 | 8,2 | **1,8** |
| *одежда* | 3,9 | 0,6* | 5,5* | 9,5* | 7,1 | 0,0 | 4,2 | -7,2 | 1,1 | **3,5** |
| *кожа и изделия из нее* | -11,4 | -12,4* | -8,7* | -1,6* | -9,1 | -15,3 | -10,2 | -28,7 | 0,2 | **-1,6** |
| деревообрабатывающий комплекс | -1,2 | 0,5* | 3,3* | 4,8* | 1,5 | 3,5 | 1,1 | -5,0 | 2,9 | **4,6** |
| *в т.ч.* | | | | | | | | | | |
| *обработка древесины и производство изделий из нее* | 3,4 | 0,2* | 5,2* | 5,9* | 4,3 | 5,4 | 2,5 | -8,2 | 1,3 | **6,2** |
| *бумага и бумажные изделия* | 1,0 | 1,9* | 3,4* | 2,4* | 2,1 | 5,7 | 2,5 | -1,8 | 3,5 | **4,6** |
| *деятельность полиграфическая и копирование носителей информации* | -21,2 | -3,2* | -2,5* | 9,9* | -8,2 | -9,1 | -7,2 | -7,0 | 5,2 | **0,1** |
| производство кокса и нефтепродуктов | -8,2 | -3,0 | -7,5* | -6,1* | -5,8 | -10,6 | -6,2 | -3,7 | 5,8 | **1,6** |

| в % к соотв. периоду предыдущего года | янв.21 | 2020 | IVкв20 | дек.20 | нояб.20 | окт.20 | IIIкв20 | IIкв20 | Iкв20 | 2019 |
|---|---|---|---|---|---|---|---|---|---|---|
| химический комплекс | 19,0 | 8,8* | 13,4* | 22,3* | 12,4 | 5,3 | 8,6 | 4,5 | 8,3 | **6,0** |
| *в т.ч.* | | | | | | | | | | |
| *химические вещества и химические продукты* | 9,2 | 7,2* | 9,9* | 11,9* | 10,2 | 7,4 | 7,1 | 3,4 | 8,2 | **3,4** |
| *лекарственные средства и медицинские материалы* | 74,9 | 23,0* | 34,2* | 82,0* | 25,9 | -5,4 | 21,1 | 23,5 | 12,0 | **27,4** |
| *резиновые и пластмассовые изделия* | 12,0 | 3,2* | 10,0* | 14,2* | 10,0 | 5,7 | 4,3 | -6,8 | 5,6 | **-1,3** |
| производство прочей неметаллической минеральной продукции | -0,8 | -2,3* | 1,8* | 4,2* | 3,0 | -1,8 | -4,4 | -9,4 | 4,4 | **9,0** |
| металлургический комплекс | -3,9 | -1,3* | -0,4* | -0,6* | 4,3 | -4,8 | -1,5 | -5,0 | 4,0 | **4,7** |
| *в т.ч.* | | | | | | | | | | |
| *металлургия* | -3,1 | -2,4* | -0,1* | -1,1* | -0,9 | 1,9 | -3,3 | -7,2 | 1,4 | **3,8** |
| *готовые металлические изделия* | -6,2 | 2,0* | -1,3* | 1,0* | 20,5 | -25,5 | 4,0 | 1,6 | 12,0 | **7,3** |
| машиностроительный комплекс | 3,8 | -2,0* | 5,6* | 10,5* | 7,5 | -1,3 | 1,4 | -18,3 | 3,5 | **3,9** |
| *в т.ч.* | | | | | | | | | | |
| *компьютеры, электроника, оптика* | 16,9 | -1,6* | 0,0* | 12,0* | 4,9 | -17,1 | 7,9 | -19,6 | 16,0 | **10,6** |
| *электрооборудование* | -2,1 | -1,0* | 3,0* | 5,2* | 3,5 | 0,1 | -0,2 | -13,4 | 6,9 | **1,3** |
| *машины и оборудование, не вкл. в другие группировки* | -6,6 | 5,9* | 8,2* | 7,5* | 20,1 | -3,1 | 8,5 | -3,2 | 10,9 | **13,5** |
| *автотранспортные, прицепы и полуприцепы* | 7,0 | -12,7* | 7,7* | 13,1* | 7,6 | 2,4 | -6,8 | -40,4 | -11,3 | **-3,7** |
| *прочие транспортные средства и оборудование* | -0,4 | -1,1* | 8,2* | 11,2* | 4,3 | 9,0 | -2,2 | -15,1 | -2,9 | **-1,0** |
| прочие производства | -3,8 | 1,4* | 4,3* | 11,6* | 2,9 | -1,3 | 4,3 | -12,3 | 8,4 | **-3,5** |
| *в т.ч.* | | | | | | | | | | |
| *мебель* | 17,4 | 3,7* | 9,8* | 11,0* | 10,7 | 7,8 | 11,5 | -13,9 | 4,0 | **2,1** |
| *прочие готовые изделия* | 1,6 | 2,2* | 10,8* | 10,1* | 20,1 | 2,1 | 7,5 | -8,9 | -1,4 | **-0,1** |
| *ремонт и монтаж машин и оборудования* | -9,4 | 0,8* | 2,1* | 12,0* | -1,6 | -3,9 | 2,2 | -12,5 | 11,0 | **-5,3** |
| **Обеспечение электроэнергией, газом и паром** | 7,3 | -2,4 | -0,3 | 5,6 | -2,8 | -3,5 | -2,5 | -3,3 | -4,0 | **-0,8** |
| **Водоснабжение, водоотведение, утилизация отходов** | 10,7 | -3,8 | 4,7 | 6,5 | 4,7 | 3,0 | -5,9 | -11,9 | -1,8 | **2,9** |

*Источник: Росстат, расчеты Минэкономразвития России*

## Социально-экономическое развитие Московской области в I квартале 2020 года[6]

Московская область – крупный промышленно развитый регион, характеризующийся значительным вкладом в экономику страны. Регион занимает 2 место по численности населения (7,7 млн. человек на 01.01.2021, или 5,3% от общей численности населения страны) и 2 место – по объему ВРП

В связи со сложившейся в стране и мире эпидемиологической и сопутствующей ей экономической кризисной ситуацией в Московской области в течение 2020 года отмечалось замедление темпов роста или сокращение показателей развития экономики. Несмотря на это, по итогам 2020 года удалось выйти на положительную динамику по многим отдельным базовым отраслям.

В 2020 году по сравнению с 2019 годом отмечен рост:

- промышленного производства – на 9,2%, в частности, производства обрабатывающих отраслей – на 11,2% (по объемам – 3 и 2 место в России соответственно);
- производства продукции сельского хозяйства – на 1,1%;
- объема строительных работ – на 25,4%;
- ввода жилья – на 1,2%;
- оборота оптовой торговли – на 1,9%;
- уровня среднемесячной заработной платы – на 2,1%;
- среднесписочной численности работников – на 0,7%.

Отмечено снижение активности на рынке товаров и услуг, как следствие, отрицательная динамика основных показателей:

- розничный товарооборот – на 1,8%;
- объем платных услуг – на 15,2%;
- оборот общественного питания – на 24,5%.

В среднем за отчетный год потребительские цены на товары и услуги выросли на 2,66% к уровню предыдущего года, в том числе на продовольственные товары – на 3,81%, непродовольственные – на 3,12%, услуги – на 1,06%.

Численность официально зарегистрированных безработных на конец декабря 2020 года составила 134,4 тыс. человек, что в 6 раз превышает уровень конца декабря предыдущего года. Уровень зарегистрированной безработицы составил 3,2 процента от численности рабочей силы.

### Развитие промышленного производства

По итогам 2020 года индекс промышленного производства составил 109,2%, в том числе в добыче полезных ископаемых – 99,1%, обрабатывающих производствах – 111,2%, обеспечении электрической энергией, газом и паром – 92,3%, водоснабжении, водоотведении, организации сбора и утилизации отходов, ликвидации загрязнений – 106%.

Объем отгруженной промышленной продукции составил 3 411,7 млрд. рублей.

Добывающий комплекс в Московской области представлен в основном добычей камня, песка и глины, объем отгруженной продукции по которым в 2020 году составил 12,8 млрд. рублей.

Обрабатывающие производства являются основой промышленного комплекса Московской области (доля в объеме отгруженной промышленной продукции – 88,3%, или 3 012,3 млрд. рублей).

В 2020 году объем отгруженной продукции по виду деятельности «Обеспечение электрической энергией, газом и паром; кондиционирование воздуха» составил 299,8 млрд. рублей, в том числе 159,1 млрд. рублей пришлось на производство, передачу и распределение электроэнергии, 112,2 млрд. рублей – на производство, передачу и распределение пара и горячей воды, кондиционирование воздуха, 28,5 млрд. рублей – на производство и распределение газообразного топлива

Объем выполненных работ и услуг по виду деятельности «Водоснабжение; водоотведение, организация сбора и утилизации отходов, деятельность по ликвидации загрязнений» составил 86,8 млрд. рублей, в том числе по забору, очистке и распределению воды – 17,3 млрд. рублей, сбору и обработке сточных вод – 16,5 млрд. рублей, сбору, обработке и утилизации отходов, обработке

6 https://mef.mosreg.ru/download/document/7667380

вторичного сырья – 52,5 млрд. рублей, предоставлению услуг в области ликвидации последствий загрязнений и прочих услуг, связанных с удалением отходов – 0,5 млрд. рублей.

### Развитие сельского хозяйства

Индекс производства продукции сельского хозяйства в хозяйствах всех категорий в 2020 году достиг 101,1%. Объем произведенной сельскохозяйственной продукции составил 118,9 млрд. рублей, в том числе растениеводства – 59,4 млрд. рублей (рост на 0,4% в сопоставимых ценах), животноводства – 59,5 млрд. рублей (рост на 1,9%).

За 2020 год хозяйствами всех категорий произведено 702 тыс. тонн молока (103,4% к уровню 2019 года), 311,7 тыс. тонн скота и птицы на убой (101%), 137,7 млн. штук куриных яиц (104,6%). По объему производства молока Московская область занимает 2-е место в ЦФО и 13-е место в РФ.

Поголовье крупного рогатого скота на конец 2020 года составило 207,6 тыс. голов (100,4% к 2019 году), из него коров – 97,8 тыс. голов (102,7%), свиней – 345,5 тыс. голов (105,1%), овец и коз – 70,9 тыс. голов (104,9%), птицы – 12,3 млн. голов (104,3%).

Средний надой молока на одну корову молочного стада в сельскохозяйственных организациях, не относящихся к субъектам малого предпринимательства, составил 7 697 кг против 7 373 кг в 2019 году, средняя яйценоскость курицы-несушки – 246 яиц против 253 яиц.

Под урожай 2020 года посевная площадь в хозяйствах всех категорий составила 557,7 тыс. гектаров. В хозяйствах всех категорий яровые зерновые и зернобобовые культуры посеяны на площади 88,5 тыс. гектаров, озимые зерновые культуры – на площади 82,5 тыс. гектаров, картофель – 30,5 тыс. гектаров, овощи – 16,0 тыс. гектаров, масличные яровые и озимые – 35,7 тыс. гектаров.

Валовой сбор в хозяйствах всех категорий за 2020 год составил 528,9 тыс. тонн зерновых и зернобобовых культур (130,1% к 2019 году), 447,6 тыс. тонн картофеля (62,5%) и 521,8 тыс. тонн овощей открытого и закрытого грунта (89%).

### Инвестиции

По итогам 2020 года объем инвестиций в основной капитал в сопоставимых ценах относительно уровня 2019 года снизился на 9,2 процента и составил 1 052,5 млрд. рублей. По данному показателю Московская область занимает 3 место в Российской Федерации.

Наибольшие объемы инвестирования приходились на здания (кроме жилых) и сооружения, расходы на улучшение земель – 42,3% (в 2019 году – 43,9%), машины и оборудование – 37,8% (38,6%), жилищное строительство – 15,2% (14%).

Согласно данным Единой автоматизированной системы «Перечни инвестиционных проектов, реализуемых и предполагаемых к реализации на территории Московской области, в том числе с участием Московской области» на территории муниципальных образований Московской области в 2020 году привлечено 88 новых инвесторов.

### Строительство

По итогам 2020 года отмечен рост деловой активности в сфере строительства. Объем работ, выполненных по виду деятельности «Строительство», составил 675,4 млрд. рублей, что в сопоставимых ценах на 25,4% выше уровня предыдущего года.

В отчетном периоде на территории Московской области введено в эксплуатацию 29,5 тыс. зданий жилого и нежилого назначения общей площадью 15,4 млн. кв. метров.

За счет всех источников финансирования введено в эксплуатацию 122,1 тыс. новых квартир. Общая площадь новых жилых домов составила 8,7 млн. кв. метров, что на 1,2% больше, чем в 2019 году. Из них 2,8 млн. кв. метров жилья (32,4% от общего ввода) построено в сельской местности. По вводу жилья Московская область по-прежнему занимает 1 место в стране.

Значительную роль в формировании жилого фонда региона играют индивидуальные застройщики. Объем построенного населением жилья составил почти 4,2 млн. кв. метров.

В 2020 году при содействии Правительства Московской области восстановлены права 19 536 граждан – участников долевого строительства по 124 многоквартирным жилым домам. Годом ранее эта проблема была решена для 19 404 дольщиков по 129 домам.

### Внешняя торговля

По данным Федеральной таможенной службы в 2020 году предприятия и организации, зарегистрированные в Московской области, осуществляли торговлю со 192 странами мира

При этом 60,1% внешнеторгового оборота приходилось всего на 9 стран, которые стали основными торговыми партнерами региона (Китай – 20,75%, Беларусь – 9,92%, ФРГ – 7,08%, Казахстан – 4,79%, Италия – 4,69%, Япония – 4,42%, США – 3,42%, Польша – 2,61%, Индия – 2,46%).

Внешнеторговый оборот Московской области в 2020 году составил 32 241,3 млн. долларов США, уменьшившись по сравнению с уровнем предыдущего года на 8,2%.

Экспорт товаров из Московской области составил 6 851 млн. долларов США (снижение относительно уровня 2019 года на 10,2%), в том числе в государства СНГ – 4 192,9 млн. долларов США (рост на 5,1%), страны дальнего зарубежья – 2 658,1 млн. долларов США (снижение на 26,9%).

Импорт товаров в Московскую область составил 25 390 млн. долларов США (снижение относительно уровня 2019 года на 7,7%), в том числе из государств СНГ – 2 568,3 млн. долларов США (снижение на 11,4%), стран дальнего зарубежья – 22 821,9 млн. долларов США (снижение на 7,3%).

По сравнению с уровнем 2019 года отрицательное сальдо торгового баланса Московской области (т.е. преобладание импорта над экспортом) снизилось на 1 340,4 млн. долларов США (или на 6,7%) и сложилось в размере 18 539,2 млн. долларов США.

По итогам 2020 года Московская область заняла 5 место среди субъектов Российской Федерации по объему экспорта несырьевой неэнергетической продукции.

### Потребительский рынок

В структуре валового регионального продукта более четверти добавленной стоимости приходится на оптовую и розничную торговлю (20,5% по итогам 2019 года).

Оборот розничной торговли Московской области в 2020 году составил 2,6 трлн. рублей, что в сопоставимых ценах на 1,8% ниже уровня 2019 года. По объемам оборота среди других субъектов России регион уступает лишь городу Москве (5,1 трлн. рублей).

В общем объеме оборота розничной торговли 82,8% приходилось на крупные организации, 9% – на малые предприятия, включая микропредприятия, 5,5% – на индивидуальных предпринимателей, реализующих товары вне рынка и ярмарок, 1,5% – на субъекты среднего предпринимательства, 1,2% – на розничные рынки и ярмарки.

В товарной структуре оборота 55% занимали непродовольственные товары (100,5% к уровню 2019 года в сопоставимых ценах) и 45% – пищевые продукты, включая напитки, и табачные изделия (снижение на 4,2%).

В 2020 году населению Московской области оказано платных услуг на общую сумму 474,1 млрд. рублей, что на 15,2% ниже уровня 2019 года. Наибольшая доля в их структуре (32,6% от общего объема) приходилась на коммунальные услуги, 16,6% – на бытовые и 9,4% – на жилищные. Также 10,4% общего объема платных услуг составили медицинские услуги.

По сравнению с 2019 годом цены на потребительском рынке товаров и услуг в Московской области выросли на 2,66%, в том числе продукты питания подорожали на 3,81%, непродовольственные товары – на 3,12%, услуги – на 1,06%.

### Рынок труда, занятость и заработная плата

Московская область – это второй по численности рабочей силы субъект Российской Федерации после г. Москвы – 4,1 млн. человек. Среднесписочная численность работников (без внешних совместителей) по полному кругу организаций Московской области в 2020 году составила 2,3 млн. человек, что на 0,7% выше уровня 2019 года.

Из общей численности работников по 18,7% заняты в обрабатывающих отраслях и торговле, 8,9% – в образовании, 8,6% – в транспортировке и хранении грузов, 7,8% – в здравоохранении и социальных услугах, 6,3% – в области профессиональной, научной и технической деятельности.

Уровень общей безработицы по методологии МОТ в Московской области в среднем за 2020 год составил 3,6% (в среднем по России – 5,8%). Уровень зарегистрированной безработицы на конец

2020 года составил 3,2%, что ниже среднероссийского значения (3,7%).

В 2020 году среднемесячная номинальная начисленная заработная плата в Московской области составила 57 087,2 рубля, что выше уровня 2019 года на 2,1%. На протяжении семи лет регион по уровню заработной платы стабильно занимает 12-13 место в рейтинге субъектов, уступая гг. Москва и Санкт-Петербург, а также регионам Крайнего Севера (и приравненных к ним территориям), жители которых получают соответствующие надбавки за условия проживания.

Наиболее высокий размер оплаты труда наблюдался в финансовых и страховых организациях (92 415,6 рубля), в организациях, осуществляющих профессиональную научную или техническую деятельность (76 560,3 рубля), деятельность в области информации и связи (74 678,4 рубля), в организациях здравоохранения (66 886,1 рубля). Выше средне областного уровня также сложилась заработная плата в добыче полезных ископаемых (65 351 рубль), транспортировке и хранении (61 914,5 рубля), производственной деятельности по обеспечению электроэнергией, газом и паром, кондиционированию воздуха (60 740,7 рубля), обрабатывающих производствах (57 505,1 рубля).

**Выводы о степени влияния макроэкономических факторов на рынок коммерческой недвижимости**

Влияние факторов социально-экономического развития страны, области и непосредственно населенного пункта, где находится объект оценки, безусловно, отражается на его стоимости. Соответственно, данные факторы необходимо учитывать при проведении оценки объектов, привязанных к той или иной местности и подверженных влиянию характерных особенностей для данного региона на дату оценки.

Оценщик для определения справедливой (рыночной стоимости) подбирал объекты наиболее сопоставимые с оцениваемым объектом, расположенным, как и объект оценки в Московском регионе. Цены на сопоставимые объекты сформированы под влиянием социально-экономических факторов, условий рынка, которые действуют на дату проведения оценки непосредственно там же, где находится объект оценки, следовательно, учитывает социально-экономические факторы, влияющие на стоимость объекта оценки

## 8.2. Определение сегмента рынка, к которому принадлежит оцениваемый объект

В России рынок недвижимости традиционно классифицируется по назначению:

- ✓ рынок жилья;
- ✓ рынок коммерческой недвижимости.

В соответствии с общепринятой классификацией профессиональных операторов рынка недвижимости все объекты недвижимости можно отнести к какому-либо сегменту рынка. В таблице ниже приведена классификация рынков недвижимости.

**Таблица 8.2-1 Классификация рынков недвижимости**

| Признак классификации | Виды рынков |
|---|---|
| Вид объекта | Земельный, зданий, сооружений, предприятий, помещений, многолетних насаждений, вещных прав, иных объектов |
| Географический (территориальный) | Местный, городской, региональный, национальный, мировой |
| Функциональное назначение | Производственных и складских помещений, жилищный, непроизводственных зданий и помещений |
| Степень готовности к эксплуатации | Существующих объектов, незавершенного строительства, нового строительства |
| Тип участников | Индивидуальных продавцов и покупателей, промежуточных продавцов, муниципальных образований, коммерческих организаций |
| Вид сделок | Купли – продажи, аренды, ипотеки, вещных прав |
| Отраслевая принадлежность | Промышленных объектов, сельскохозяйственных объектов, общественных зданий, другие |
| Форма собственности | Государственных и муниципальных объектов, частных |
| Способ совершения сделок | Первичный и вторичный, организованный и неорганизованный, биржевой и внебиржевой, традиционный и компьютеризированный |

**Источник: составлено Оценщиком**

Согласно документам на объект оценки, предоставленным Заказчиком, объектом оценки является право собственности на земельные участки для дачного строительства. Оценщик делает вывод, что объект оценки относится к сегменту земли сельскохозяйственного назначения для дачного строительства.

На рынке предложений земельных участков Московской области существует разбивка по основным

направлениям (условно):

-Северное направление представлено предложениями по стоимости земельных участков по Дмитровскому шоссе;

-Северо-Восточное направление представлено предложениями по стоимости земельных участков по Ярославскому и Щелковскому шоссе;

-Восточное направление: представлено предложениями по стоимости земельных участков по Горьковскому и Носовихинскому шоссе;

-Юго-Восточное направление: представлено предложениями по стоимости земельных участков по Егорьевскому, Рязанскому и Новорязанскому шоссе;

-Южное направление: представлено предложениями по стоимости земельных участков по Варшавскому, Каширскому и Симферопольскому шоссе;

-Западное направление: представлено предложениями по стоимости земельных участков по Рублево-Успенскому и Новорижскому шоссе;

-Юго-Западное направление: представлено предложениями по стоимости земельных участков по Калужскому, Минскому, Можайскому и Киевскому шоссе;

- Северо-Западное направление: представлено предложениями по стоимости земельных участков по Волоколамскому, Пятницкому и Ленинградскому шоссе.

Оцениваемые участки расположены в Юго-Восточном направлении (Новорязанское шоссе).

## 8.3. Обзор загородного рынка Московской области[7]

Земельный участок – это часть поверхности, которая имеет фиксированную границу, площадь, местоположение, правовой статус и другие характеристики, отражаемые в Государственном земельном кадастре и документах государственной регистрации прав на землю.

В соответствии с Земельным кодексом РФ земли делят на 7 категорий: земли сельскохозяйственного назначения, земли населенных пунктов, земли промышленности, земли особо охраняемых территорий (земли лечебно-оздоровительных местностей и курортов, земли природоохранного значения, земли рекреационного значения, земли историко-культурного назначения и особо ценные земли), земли лесного фонда, земли водного фонда и земли запаса.

В соответствии с действующим законодательством, из всех перечисленных выше видов категорий, возможна купля-продажа только земель поселений (городов, поселков, сел, деревень), земель сельскохозяйственного назначения, земель промышленного назначения. Все остальное относится к федеральной собственности и не подлежит отчуждению (участки лесного фонда, земли обороны), либо изъято из оборота (водоохранные зоны, заповедники и т.д.) Земли, предоставленные для размещения и развития городов, поселков и сельских поселений относятся к землям поселений.

Сейчас на поселки с участками без подряда (УБП) приходится около 70% предложения загородного рынка Подмосковья, по оценке УК «Русская сотка». У «Инком-недвижимости» схожие цифры: 72% в предложении – это УБП, из 14 новых поселков в I квартале лишь один с застройкой.

По подсчетам компании «Удача», всего в Московском регионе и в соседних областях – Тульской, Калужской, Тверской и др. – поселков с УБП около 2000. «Живых» проектов, куда можно дозвониться, около 800, может быть 1000». На первичном рынке загородной недвижимости в Подмосковье в аналитическом центре «Инком-недвижимости» насчитали 583 поселка с УБП. Но и здесь подавляющее большинство проектов не являются полноценными коттеджными поселками: просто собственники пытаются в розницу продать землю, которую не удавалось реализовать оптом.

Немного другая картина в элитном сегменте: на УБП приходится примерно 30% предложения на первичном рынке, а новых проектов нет. И это не просто территория, размежеванная на участки, – там есть въездные группы и ограждения, инфраструктура, а часть участков уже застроена домами.

Число крупных игроков в Подмосковье на протяжении нескольких лет практически не меняется. «Около половины продают «сетевики» – такие компании, как «Родные земли», «Своя земля», «Красивая земля» и др., – рассказывает Илья Терентьев, гендиректор УК «Русская сотка». – Часть реализуют управляющие компании, которые берут в управление непрофильные активы, или физические лица». По его словам, за последние несколько лет оптовый рынок земли в Подмосковье

[7] https://www.vedomosti.ru/realty/articles/2019/06/13/804123-zemelnie-uchastki-bez-podryada-za-god-podesheveli-na-chetvert

«немного ожил». Но штрафы за использование земель не по назначению (суммы зависят от кадастровой стоимости и достигают от 0,5 до 1% для собственников), за нескошенный борщевик (с 18 ноября 2018 г. Штраф для юридических лиц достигает 1 млн руб.), многократный рост налогов на землю (в 2019 г. – от 0,3 до 1,5% от кадастровой стоимости участка) вынуждают малых и средних собственников крупных активов либо содержать землю в идеальном состоянии и как-то осваивать, либо искать разные способы сбыть ее с рук. «Только за последние полгода к нам обратилось более 10 таких собственников, было заключено несколько договоров на реализацию их активов в розницу». В числе компаний, продающих в розницу не один-два, а десятки проектов, – «Удача» (47 проектов на разной стадии готовности), «Инком-недвижимость» (20), «Русская сотка» (12).

В большинстве «живых» поселков продается лишь по нескольку участков в год, во многих реализуются какие-то остатки. Таких, где было бы с десяток сделок в год, не больше 20% от «живых». Но даже в успешных проектах редко удается продать более 3–5 участков в месяц. Там, где цены держат на докризисном уровне, уходит 1–2 участка за пару месяцев.

**Бюджеты разные, проблемы похожие**

По данным «Инком-недвижимости», именно на участки приходится 73% продаж на первичном рынке Подмосковья. Год назад этот показатель составлял 60%, как и весной 2017 г. Причина такой динамики не столько в росте популярности самих УБП, сколько в дефиците проектов с готовой застройкой, который усиливается с каждым годом. В то же время, по его словам, 80% клиентов настроены на покупку не голой земли, а дома, и желательно готового, с коммуникациями и инфраструктурой. Однако лишь каждому седьмому удается найти подходящий объект. И это касается как проектов класса «эконом», так и элитных.

В сегменте эконом-класса подобрать готовый проект, который на 100% будет соответствовать запросам клиента, сложно – легче построить самому. Та же печаль – у покупателей участков в элитных поселках: готовых современных домов с правильной планировкой мало, приходится искать землю и потом строить. Клиенты даже стали немного скромнее в требованиях: выбирать приходится из того, что осталось. Это проявляется не только в готовности к компромиссам относительно набора обязательных качеств участка (расположение относительно леса или водоема), но и в выборе меньших по площади наделов. Востребованы участки по 15–30 соток, хотя раньше клиенты рассматривали лоты с площадью как минимум от 50 соток.

Что должно быть обязательно – так это коммуникации (или гарантии их строительства). Застройщики это понимают и стараются соответствовать. «Мы сначала строим поселковые инженерные сети, дороги и инфраструктуру и только потом приступаем к продажам. В 90% поселков «Инкома» есть магистральный газопровод, а в четверти – полный набор коммуникаций, включая газ, электричество, канализацию и водопровод. Но, немногие девелоперы исполняют взятые обязательства и укладываются в сроки. В большинстве поселков коммуникации и инфраструктура строятся уже после того, как прошли первые сделки, а порой и через 1–2 года после открытия продаж. Причин несколько: у девелопера недостаточно денег или квалификации, чтобы сделать полноценный загородный проект, или земли слишком много и надо быстро участки реализовать, чтобы развивать и другие проекты. Но в таких случаях продаж почти нет. «У девелоперов, с одной стороны, сейчас горячий сезон, а с другой – непрекращающийся кризис», – описывают ситуацию в «Инкоме».

**Не снизишь цену – не продашь**

Цена – главный аргумент в пользу участка без подряда, ведь потребители этого продукта в массе своей ограничены в средствах. По данным «Инкома», за год средняя стоимость УБП в массовом сегменте снизилась с 3,9 млн до 2,9 млн руб., т. Е. на 26%, в первую очередь из-за падения качества товара, объясняют аналитики.

Где-то участки даже немного подорожали. По подсчетам, до 20 км от МКАД, где в основном сосредоточены участки под ИЖС, за год в среднем цена сотки земли выросла на 7–10% и 10 соток обойдутся в 2–4 млн руб. Ближе 5 км участок такой же площади будет стоить от 10 млн руб.

На удалении от 20 до 40 км от МКАД цена земли практически осталась на прошлогоднем уровне, участки, расположенные далее 40 км от МКАД, подешевели на 5–10%, по данным «Русской сотки». 10 соток с электричеством за 50 км от МКАД можно купить за 200 000–400 000 руб..

На Рублево-Успенском шоссе в Park Ville Жуковка (9 км от МКАД) цена сотки уже начитается от 3,5 мл руб., в «Николино» (от 24 км от МКАД) – от 3 млн руб. Пример динамики цен в поселке

«Раздоры-2» на Рублевке (4 км): в начале 2011 г. Продажи стартовали с отметки $60 000 за сотку, сделки в 2018 г. Шли по $100 000 за сотку, и на первичном рынке участков уже не осталось – все раскупили.

Александр Москатов, управляющий директор брокерского департамента «Миэль – сеть офисов недвижимости» не припомнит в практике случаев, когда цена участка вырастает после подведения коммуникаций. Теоретически подобное может произойти, однако застройщики обычно закладывают стоимость коммуникаций в конечную цену объекта, объясняет он. Но в «Удаче» рост цен на землю в своих проектах объяснили как раз вводом коммуникаций и объектов инфраструктуры. В КП «Никулино» на старте продаж сотка в среднем стоила около 90 000 руб., а после подключения электричества – 200 000 руб., рассказывает Федосеев. В «Ольшанах» сотка подорожала с 70 000 до 120 000 руб., в КП «Кубасово» – с 55 000 до 70 000 руб., в «Матвеево» – с 55 000 до 65 000 руб., и это не отразилось на спросе, приводит примеры он.

Для успеха проекта необходимо, чтобы как минимум два фактора «имели, так скажем, наивысшую оценку»: «Например, при удачном расположении и высокой степени готовности допускается не самая низкая цена. Или при доступной цене и отличной локации – начальная степень готовности».

## 8.4. Анализ фактических данных о ценах сделок и (или) предложений с объектами недвижимости из сегментов рынка, к которым может быть отнесен оцениваемый объект

Исследование публичной информации о ценах сделок недвижимость показал, что цены сделок носят конфиденциальный, закрытый характер и поэтому сведения о сделках малочисленны и недоступны. В такой ситуации Оценщик вынужден использовать цены предложений. Они публикуются преимущественно в электронных средствах информации (на интернет-сайтах агентств недвижимости и риэлторских компаний, интернет-порталах и досках объявлений и т.п).

При определении справедливой стоимости исследуемых объектов Оценщиком были проанализированы открытые источники информации о ценах предложений по продажам земельных участков на дату определения стоимости.

**Таблица 8.4-1 Предложения по продаже земельных участков для дачного строительства в Раменском районе Московской области**

| № п/п | Место нахождения | Удаленность от МКАД, км | Шоссе | Категория земли | Разрешенное использование | Передаваемые права | Площадь участка, сотка | Инженерные коммуникации | Цена предложения за 1 сотку, руб. | Источник информации |
|---|---|---|---|---|---|---|---|---|---|---|
| 1 | Московская область, Раменский район, д. Карпово, ДП «Карпово кантри клаб» | 48 | Новорязанское | Земли сельскохозяйственного назначения | Для дачного строительства | Собственность | 7,00 | Есть возможность подключения (оплачиваются отдельно) | 29 000 | http://svoiadacha.ru/karpovokantriklab/ |
| 2 | Московская область, Раменский район, д. Сидорово, ДП «Феникс» | 50 | Егорьевское | Земли сельскохозяйственного назначения | Для дачного строительства | Собственность | 10,00 | Есть возможность подключения (оплачиваются отдельно) | 45 000 | http://svoiadacha.ru/feniks/ |
| 3 | Московская область, Раменский район,д. Сидорово, ДП «Зеленый квартал» | 50 | Егорьевское | Земли сельскохозяйственного назначения | Для дачного строительства | Собственность | 10,00 | Есть возможность подключения (оплачиваются отдельно) | 40 000 | http://svoiadacha.ru/zelkvar/ |
| 4 | Московская область, Раменский район, д. Владимировка, ДП «Владимировские Усадьбы» | 55 | Новорязанское | Земли сельскохозяйственного назначения | Для дачного строительства | Собственность | 8,75 | Есть возможность подключения (оплачиваются отдельно) | 29 000 | http://svoiadacha.ru/vladimirskie-usadbi/ |
| 5 | Московская область, Раменский район,д. Владимировка, ДП «Владимировка» | 55 | Новорязанское | Земли сельскохозяйственного назначения | Для дачного строительства | Собственность | 8,00 | Есть возможность подключения (оплачиваются отдельно) | 27 000 | http://svoiadacha.ru/vladimirovka/ |
| 6 | Московская область, Раменский район, д.Мещеры, ДП «Шевлягино» | 56 | Егорьевское | Земли сельскохозяйственного назначения | Для дачного строительства | Собственность | 8,05 | Есть возможность подключения (оплачиваются отдельно) | 17 000 | http://svoiadacha.ru/shevlyagino/ |
| 7 | Московская область, Раменский район, д. Бахтеево, ДП «Кузяево парк 2» | 45 | Егорьевское | Земли сельскохозяйственного назначения | Для дачного строительства | Собственность | 10,83 | Есть возможность подключения (оплачиваются отдельно) | 21 000 | https://www.svoya-zemlya.ru/catalog/dachi/moskva_leto/ |
| 8 | Московская область, Раменский район, д. Першино, ДП «Ольховка» | 56 | Новорязанское | Земли сельскохозяйственного назначения | Для дачного строительства | Собственность | 16,18 | Есть возможность подключения (оплачиваются отдельно) | 25 000 | http://www.svoya-zemlya.ru/catalog/dachi/olkhovka/ |
| 9 | Московская область, Раменский район, д. Поддубье, ДП «Фиалкино» | 60 | Новорязанское | Земли сельскохозяйственного назначения | Для дачного строительства | Собственность | 6,00 | Есть возможность подключения (оплачиваются отдельно) | 32 500 | http://www.svoya-zemlya.ru/catalog/dachi/fialkino/ |

| № п/п | Место нахождения | Удаленность от МКАД, км | Шоссе | Категория земли | Разрешенное использование | Передаваемые права | Площадь участка, сотка | Инженерные коммуникации | Цена предложения за 1 сотку, руб. | Источник информации |
|---|---|---|---|---|---|---|---|---|---|---|
| 10 | Московская область, Раменский район, д. Мещёры, ДП «Мещёрские дачи-2» | 58 | Егорьевское | Земли сельскохозяйственного назначения | Для дачного строительства | Собственность | 8,55 | Есть возможность подключения (оплачиваются отдельно) | 25 000 | http://www.svoya-zemlya.ru/catalog/dachi/meshchyerskie_dachi-2/ |
| 11 | Московская область, Раменский район, д. Мещёры, ДП «Мещёрские дачи» | 58 | Новорязанское | Земли сельскохозяйственного назначения | Для дачного строительства | Собственность | 12,67 | Есть возможность подключения (оплачиваются отдельно) | 22 999 | http://www.svoya-zemlya.ru/catalog/dachi/meshchyerskie_dachi/ |

**Источник: данные Интернет, анализ Оценщика**

**Таблица 8.4-2 Диапазон цен предложений по продаже земельных участков для дачного строительства в Раменском районе Московской области**

| | |
|---|---|
| **Минимальное значение стоимости 1 сотки, руб.** | 17 000 |
| **Максимальное значение стоимости 1 сотки, руб.** | 45 000 |
| **Среднее значение стоимости 1 сотки, руб.** | 28 500 |

**Источник: расчет Оценщика**

## 8.5. Анализ основных факторов, влияющих на спрос, предложение и цены сопоставимых объектов недвижимости

Как выявил Оценщик в предыдущих пунктах данной главы, а также принимая во внимание теорию оценки, основными ценообразующими факторами для земельных участков в Московской области являются: имущественные права, условия финансирования, условия платежа и обстоятельства совершения сделки, динамику цен, функциональное назначение земельного участка (категория земель и разрешенное использование), местоположение, транспортная доступность, площадь, наличие инженерных коммуникаций (наличие согласований и техусловий на подключение коммуникаций, наличия оплаты этих коммуникаций и факта их подведения на земельный участок).

Оценщик решил провести более подробный анализ основных ценообразущих факторов стоимости земельных участков в Московской области в целях корректного их учета в данном расчете справедливой стоимости оцениваемого земельного участка, а также продолжение анализа рынка земли Московской области.

***Условия сделки (корректировка на торг, уторгование).***
Рынок недвижимости имеет ряд специфичных особенностей, одной из которых является возможность переговоров покупателя и продавца на предмет снижения цены предложения, причем данные переговоры достаточно часто приводят к положительному результату для покупателя. Цены объектов-аналогов являются ценами предложения. Реальные цены, по которым заключаются договора, как правило, ниже цен предложения.

Исследование на тему корректировок на уторгование для земельных участков приведены в «Справочник оценщика недвижимости-2018. Земельные участки. Часть 2» Нижний Новгород, 2018 г., под ред. Лейфер Л.А.

**Таблица 8.5-1 Корректировка на уторгование для земельных участков**

| Класс объектов | Активный рынок | | |
|---|---|---|---|
| | Среднее | Расширенный интервал | |
| Цены предложений объектов | | | |
| 1. Земельные участки под индустриальную застройку | 11,9% | 7,3% | 16,4% |
| 2. Земельные участки под офисно-торговую застройку | 10,2% | 6,3% | 14,0% |
| 3. Земельные участки сельскохозяйственного назначения | 15,4% | 10,3% | 20,6% |
| 4.1. Земельные участки под МЖС | 11,4% | 7,0% | 15,8% |
| 4.2. Земельные участки под ИЖС | 9,3% | 5,3% | 13,3% |
| 5. Земельные участки под объекты рекреации | 13,9% | 9,1% | 18,7% |
| 6. Земельные участки под объекты придорожного сервиса | 11,8% | 7,0% | 16,6% |

***Функциональное назначение (категория земель, разрешенное использование)***
Один из наиболее весомых ценообразующих факторов. Процесс перевода земельного участка из одной категории в другую, а также смена разрешенного использования земельного участка – это трудоемкий, дорогостоящий и очень длительный процесс, не всегда возможный особенно в г. Москве, где существует утвержденный генеральный план застройки и четкое зонирование земель по функциональному назначению.

Поэтому размер корректировки на функциональное назначение определить зачастую весьма затруднительно, по причине всего рекомендуется подбирать аналоги сопоставимого с оцениваемым земельным участком функционального назначения.

***Удаленность от МКАД***
Удаленность от МКАД это по праву самый значимый и ключевой фактор, влияющий на стоимость сотки земли. Земельные владения с одинаковыми условиями будут разница в цене в зависимости от отдаленности от МКАД. Чем дальше находится участок, тем он дешевле.

Согласно аналитическим исследования ООО «РусБизнесПрайсИнформ», опубликованные в «Справочнике корректировок для оценки стоимости земельных участков Московской области», Москва, 2017г., где приводится следующая зависимость стоимости земельных участков (земли ИЖС, ДНП, ЛПХ), расположенных в Юго-Восточном направлении Московской области, в зависимости от

фактора удаленности от МКАД:

**Таблица 8.5-2 Диапазон корректировок на удаление от МКАД**

**Юго-Восточное направление**

Таблица 69

| Удаленность от МКАД объекта-аналога, км. | Удаленность от МКАД объекта оценки, км. | | | | | | | |
|---|---|---|---|---|---|---|---|---|
| | 0 - 20 | 21 - 40 | 41 - 60 | 61 - 80 | 81 - 100 | 101 - 120 | 121 - 140 | 141 - 160 |
| 0 - 20 | 0% | -33% | -55% | < -67% | < -67% | < -67% | < -67% | < -67% |
| 21 - 40 | 49% | 0% | -32% | -54% | < -67% | < -67% | < -67% | < -67% |
| 41 - 60 | 120% | 48% | 0% | -32% | -54% | < -67% | < -67% | < -67% |
| 61 - 80 | > 200% | 118% | 48% | 0% | -32% | -54% | < -67% | < -67% |
| 81 - 100 | > 200% | > 200% | 118% | 48% | 0% | -32% | -54% | < -67% |
| 101 - 120 | > 200% | > 200% | > 200% | 118% | 48% | 0% | -32% | -54% |
| 121 - 140 | > 200% | > 200% | > 200% | > 200% | 118% | 48% | 0% | -32% |
| 141 - 160 | > 200% | > 200% | > 200% | > 200% | > 200% | 118% | 48% | 0% |

***Площадь земельного участка.***

При прочих равных условиях, большие по площади земельные участки могут продаваться по более низкой в пересчете на единицу площади цене, что обуславливается большим сроком экспозиции.

Исследование на тему корректировок на различие в площади для земельных участков приведены в «Справочник оценщика недвижимости-2018. Земельные участки. Часть 2» Нижний Новгород, 2018 г., под ред. Лейфер Л.А.

**Таблица 8.5-3 Диапазон корректировок на площадь для участков под жилищное строительство**

Таблица 35

| Земельные участки под ИЖ. Данные, усредненные по России | | | | | | |
|---|---|---|---|---|---|---|
| Площадь, кв.м | | аналог | | | | |
| | | <1500 | 1500-3000 | 3000-6000 | 6000-10000 | >10000 |
| объект оценки | <1500 | 1,00 | 1,05 | 1,15 | 1,24 | 1,27 |
| | 1500-3000 | 0,95 | 1,00 | 1,09 | 1,17 | 1,21 |
| | 3000-6000 | 0,87 | 0,92 | 1,00 | 1,08 | 1,11 |
| | 6000-10000 | 0,81 | 0,85 | 0,93 | 1,00 | 1,03 |
| | >10000 | 0,79 | 0,83 | 0,90 | 0,97 | 1,00 |

***Инженерные коммуникации.***

Большое влияние на стоимость участков оказывает степень развитости инфраструктуры. Согласно исследованиям, проведенным ООО «Приволжский центр методического и информационного обеспечения оценки», результаты которого приведены в «Справочник оценщика недвижимости-2017. Земельные участки» Нижний Новгород, 2017 г., под ред. Лейфер Л.А., корректировка на наличие/отсутствие коммуникаций для земельных участков под дачное строительство имеет следующие значения:

**Таблица 8.5-4 Корректировки на наличие/отсутствие коммуникаций**

Таблица 62

| Коммуни-кации | | Аналог | | | | | | | |
|---|---|---|---|---|---|---|---|---|---|
| | | Отсутствуют | Э | Г | В, К, Т, Комм | Э,Г | Э, В, К, Т, Комм | Г, В, К, Т, Комм) | Э, Г, В, К, Т, Комм |
| Объект оценки | Отсутст-вуют | 0% | -15% | -18% | -14% | -30% | -26% | -30% | -40% |
| | Э | 17% | 0% | -4% | 1% | -18% | -14% | -17% | -30% |
| | Г | 22% | 4% | 0% | 5% | -15% | -10% | -14% | -26% |
| | В, К, Т, Комм | 16% | -1% | -5% | 0% | -19% | -15% | -18% | -30% |
| | Э,Г | 43% | 22% | 17% | 23% | 0% | 5% | 1% | -14% |
| | Э, В, К, Т, Комм | 36% | 16% | 11% | 17% | -5% | 0% | -4% | -18% |
| | Г, В, К, Т, Комм | 42% | 21% | 16% | 22% | -1% | 4% | 0% | -15% |
| | Э, Г, В, К, Т, Комм | 66% | 42% | 36% | 43% | 16% | 22% | 17% | 0% |

***Локальное расположение земельных участков внутри дачного поселка.***

Проанализировав предложения по продаже участков в сформированных дачных поселках Оценщик

пришел к выводу, что условно расположение участков в поселке можно разделить на участки расположенные в середине зоны (в центре поселка), участки, расположенные у въездной группы и выходящие на дорогу или соседний (близко расположенный) населенный пункт, участки с выходом к лесу или к водоему, участки с лесными деревьями.

Дешевле ценятся участки при въезде (это, как правило, первая очередь застройки). Земля в средней зоне на 10-15% дороже, участки, располагающиеся на берегу водоема или рядом с лесом, стоят, как правило, на 30-50% больше аналогичных участков в центре поселка.
Наделы, которые находятся по соседству с другими населенными пунктами, с неудобными для застройки и организации сада и огорода рельефом и/или формой, например, с сильно выраженными неровностями, заболоченные или в виде треугольника, считаются неликвидом и стоят значительно дешевле.
(*Источник информации: http://www.ipotek.ru/article/uchastki_bez_podryada_makro-imikro-faktory.php*)

**Таблица 8.5-5 Корректировка на локальное расположение**

| Объект оценки\объект аналог | В середине зоны | К лесу | Увъездной группы | На проезжую часть | Не правильной формы |
|---|---|---|---|---|---|
| в середине зоны | 0% | -30% | -13% | -13% | -13% |
| к лесу | 30% | 0% | -43% | -43% | -43% |
| у въездной группы | -13% | -43% | 0% | 0% | 0% |
| на проезжую часть | -13% | -43% | 0% | 0% | 0% |
| не правильной формы | -13% | -43% | 0% | 0% | 0% |

**Источник: Составлено оценщиком**

## 8.6. Основные выводы относительно рынка недвижимости в сегментах, необходимых для оценки

Оцениваемые земельные участки относятся к землям сельскохозяйственного назначения для дачного строительства с правом возведения жилого дома с правом регистрации проживания в нем.

Участки расположены по Новорязонскому шоссе на удалении 57 км от МКАД.

Оценщиком были найдены предложения по продаже земельных участков дачного назначения в Московском регионе, на их основе можно сделать выводы о максимальной, минимальной и средней удельной стоимости 1 сотки.

**Таблица 8.6-1 Диапазон стоимости земельных участков для дачного строительства**

| | |
|---|---|
| **Минимальное значение стоимости 1 сотки, руб.** | 17 000 |
| **Максимальное значение стоимости 1 сотки, руб.** | 45 000 |
| **Среднее значение стоимости 1 сотки, руб.** | 28 500 |

**Источник: составлено Оценщиком**

Подводя итог анализа рынка, можно сделать вывод о том, что на цену продажи наиболее существенное влияние оказывают следующие факторы:

1. Условия сделки (корректировка на торг, уторгование).
2. Время продажи (условия рынка)
3. Функциональное назначение (категория земель, разрешенное использование)
4. Местоположение.
5. Площадь земельного участка
6. Транспортная доступность
7. Наличие коммуникаций
8. Локальное расположение участка внутри дачного поселка
9. Индивидуальные особенности земельного участка.

# 9. ОПИСАНИЕ ПРОЦЕССА ОЦЕНКИ ОБЪЕКТА ОЦЕНКИ В ЧАСТИ ПРИМЕНЕНИЯ ПОДХОДОВ К ОЦЕНКЕ

Проведение оценки включало следующие этапы:

- заключение договора на проведение оценки, включающего задание на оценку;
- сбор и анализ информации, необходимой для проведения оценки;
- применение подходов к оценке, включая выбор методов оценки и осуществление необходимых расчетов;
- согласование (в случае необходимости) результатов и определение итоговой величины стоимости объекта оценки;
- составление отчета об оценке.

В отчет об оценке могут включаться расчетные величины и выводы по результатам дополнительных исследований, предусмотренные заданием на оценку, которые не рассматриваются как результат оценки в соответствии с Федеральным стандартом «Цель оценки и виды стоимости (ФСО № 2)», а также иные сведения, необходимые для полного и недвусмысленного толкования результатов проведения оценки объекта оценки, отраженных в отчете.

Оценщик осуществляет сбор и анализ информации, необходимой для проведения оценки объекта оценки. Оценщик изучает количественные и качественные характеристики объекта оценки, собирает информацию, существенную для определения стоимости объекта оценки теми подходами и методами, которые на основании суждения оценщика должны быть применены при проведении оценки, в том числе:

- информацию о политических, экономических, социальных и экологических и прочих факторах, оказывающих влияние на стоимость объекта оценки;
- информацию о спросе и предложении на рынке, к которому относится объект оценки, включая информацию о факторах, влияющих на спрос и предложение, количественных и качественных характеристиках данных факторов;
- информацию об объекте оценки, включая правоустанавливающие документы, сведения об обременениях, связанных с объектом оценки, информацию о физических свойствах объекта оценки, его технических и эксплуатационных характеристиках, износе и устареваниях, прошлых и ожидаемых доходах и затратах, данные бухгалтерского учета и отчетности, относящиеся к объекту оценки, а также иную информацию, существенную для определения стоимости объекта оценки.

Оценщиком соблюдены требования статьи 16 Федерального закона №135-ФЗ «Об оценочной деятельности в Российской Федерации» о независимости оценщика.

Оценщик вправе самостоятельно определять необходимость применения тех или иных подходов к оценке и конкретных методов оценки в рамках применения каждого из подходов.

При проведении оценки возможно установление дополнительных к указанным в задании на оценку допущений, связанных с предполагаемым использованием результатов оценки и спецификой объекта оценки.

Оценщик для получения итоговой стоимости объекта оценки осуществляет согласование (обобщение) результатов расчета стоимости объекта оценки при использовании различных подходов к оценке и методов оценки.

По итогам проведения оценки составляется отчет об оценке. Отчет об оценке представляет собой документ, содержащий сведения доказательственного значения, составленный в соответствии с законодательством Российской Федерации об оценочной деятельности, в том числе Федеральным стандартом оценки №3, нормативными правовыми актами уполномоченного федерального органа, осуществляющего функции по нормативно-правовому регулированию оценочной деятельности, а также стандартами и правилами оценочной деятельности, установленными саморегулируемой организацией оценщиков, членом которой является оценщик, подготовивший отчет.

Итоговая величина рыночной или иной стоимости объекта оценки, указанная в отчете, составленном по основаниям и в порядке, которые предусмотрены Федеральным законом от 29 июля 1998 г. № 135-ФЗ «Об оценочной деятельности в Российской Федерации», признается достоверной и рекомендуемой для целей совершения сделки с объектом оценки, если в порядке, установленном

законодательством Российской Федерации, или в судебном порядке не установлено иное.

При составлении отчета об оценке оценщик должен придерживаться следующих принципов:

- в отчете должна быть изложена информация, существенная с точки зрения оценщика для определения стоимости объекта оценки;
- информация, приведенная в отчете об оценке, существенным образом влияющая на стоимость объекта оценки, должна быть подтверждена;
- содержание отчета об оценке не должно вводить в заблуждение заказчика оценки и иных заинтересованных лиц (пользователи отчета об оценке), а также не должно допускать неоднозначного толкования полученных результатов;

Результатом оценки является итоговая величина стоимости объекта оценки. Результат оценки может использоваться при определении сторонами цены для совершения сделки или иных действий с объектом оценки, в том числе при совершении сделок купли-продажи, передаче в аренду или залог, страховании, кредитовании, внесении в уставный (складочный) капитал, для целей налогообложения, при составлении финансовой (бухгалтерской) отчетности, реорганизации юридических лиц и приватизации имущества, разрешении имущественных споров и в иных случаях.

## 9.1. Последовательность определения стоимости

Согласно п. 11 ФСО № 1, основными подходами, используемыми при проведении оценки, являются рыночный (сравнительный), доходный и затратный подходы. При выборе используемых при проведении оценки подходов следует учитывать не только возможность применения каждого из подходов, но и цели и задачи оценки, предполагаемое использование результатов оценки, допущения, полноту и достоверность исходной информации. На основе анализа указанных факторов обосновывается выбор подходов, используемых Оценщиком.

Согласно п. 24 ФСО № 1, Оценщик вправе самостоятельно определять необходимость применения тех или иных подходов к оценке и конкретных методов оценки в рамках применения каждого из подходов.

Ввиду определения справедливой стоимости в данном Отчете об оценке, Оценщик далее приводит особенности её расчёта.

Согласно п. 2 IFRS 13 справедливая стоимость – это рыночная оценка, а не оценка, формируемая с учетом специфики предприятия. По некоторым активам и обязательствам могут существовать наблюдаемые рыночные операции или рыночная информация. По другим активам и обязательствам наблюдаемые рыночные операции или рыночная информация могут отсутствовать. Однако цель оценки справедливой стоимости в обоих случаях одна и та же – определить цену, по которой проводилась бы операция, осуществляемая на организованном рынке, по продаже актива или передаче обязательства между участниками рынка на дату оценки в текущих рыночных условиях (то есть выходная цена на дату оценки с точки зрения участника рынка, который удерживает актив или имеет обязательство).

Если цена на идентичный актив или обязательство не наблюдается на рынке, предприятие оценивает справедливую стоимость, используя другой метод оценки, который обеспечивает максимальное использование уместных наблюдаемых исходных данных и минимальное использование ненаблюдаемых исходных данных. Поскольку справедливая стоимость является рыночной оценкой, она определяется с использованием таких допущений, которые участники рынка использовали бы при определении стоимости актива или обязательства, включая допущения о риске. Следовательно, намерение предприятия удержать актив или урегулировать или иным образом выполнить обязательство не является уместным фактором при оценке справедливой стоимости.

Цель оценки справедливой стоимости заключается в том, чтобы определить цену, по которой проводилась бы операция на добровольной основе по продаже актива или передаче обязательства между участниками рынка на дату оценки в текущих рыночных условиях. Оценка справедливой стоимости требует от предприятия выяснения всех указанных ниже моментов:

- конкретный актив или обязательство, являющееся объектом оценки (в соответствии с его единицей учета);
- в отношении нефинансового актива, исходное условие оценки, являющееся приемлемым для оценки (в соответствии с его наилучшим и наиболее эффективным использованием);

- основной (или наиболее выгодный) для актива или обязательства рынок;
- метод или методы оценки, приемлемые для определения справедливой стоимости, с учетом наличия данных для разработки исходных данных, представляющих допущения, которые использовались бы участниками рынка при установлении цены на актив или обязательство, а также уровня в иерархии справедливой стоимости, к которому относятся эти исходные данные.

Оценка справедливой стоимости предполагает проведение операции по продаже актива или передаче обязательства:

- на рынке, который является основным для данного актива или обязательства;
- при отсутствии основного рынка на рынке, наиболее выгодном для данного актива или обязательства.

Предприятию нет необходимости проводить изнуряющий поиск всех возможных рынков для идентификации основного рынка или, при отсутствии основного рынка, наиболее выгодного рынка, однако, оно должно учитывать всю информацию, которая является обоснованно доступной. При отсутствии доказательств обратного рынок, на котором предприятие вступило бы в сделку по продаже актива или передаче обязательства, считается основным рынком или, при отсутствии основного рынка, наиболее выгодным рынком.

При наличии основного рынка для актива или обязательства оценка справедливой стоимости должна представлять цену на данном рынке (такая цена либо является непосредственно наблюдаемой, либо рассчитывается с использованием другого метода оценки), даже если цена на другом рынке является потенциально более выгодной на дату оценки.

Предприятие должно иметь доступ к основному (или наиболее выгодному) рынку на дату оценки. Поскольку различные предприятия (и направления бизнеса в рамках таких предприятий), осуществляющие различные виды деятельности, могут иметь доступ к различным рынкам, основные (или наиболее выгодные) рынки для одного и того же актива или обязательства могут быть разными для различных предприятий (и направлений бизнеса в рамках таких предприятий). Следовательно, основной (или наиболее выгодный) рынок (и, соответственно, участников рынка) необходимо рассматривать с точки зрения предприятия, учитывая таким образом различия между и среди предприятий, осуществляющих различные виды деятельности.

Для того чтобы добиться наибольшей последовательности и сопоставимости оценок справедливой стоимости и раскрытия соответствующей информации, IFRS 13 устанавливает иерархию справедливой стоимости, которая делит исходные данные для метода оценки, используемые для оценки справедливой стоимости, на три уровня. Иерархия справедливой стоимости отдает наибольший приоритет котируемым ценам (некорректируемым) на активных рынках для идентичных активов или обязательств (исходные данные 1 Уровня) и наименьший приоритет ненаблюдаемым исходным данным (исходные данные 3 Уровня).

Наличие уместных исходных данных и их относительная субъективность могут повлиять на выбор приемлемых методов оценки. Однако иерархия справедливой стоимости отдает приоритет исходным данным для методов оценки, а не методам оценки, используемым для оценки справедливой стоимости.

*Иерархия справедливой стоимости (иерархия данных)*

*1. Исходные данные 1 Уровня* – это котируемые цены (некорректируемые) на активных рынках для идентичных активов или обязательств, к которым предприятие может получить доступ на дату оценки. Котируемая цена на активном рынке представляет собой наиболее надежное доказательство справедливой стоимости и должна использоваться для оценки справедливой стоимости без корректировки всякий раз, когда она доступна.

Исходные данные 1 Уровня будут доступны для многих финансовых активов и финансовых обязательств, некоторые из которых могут быть обменены на многочисленных активных рынках (например, на различных биржах). Следовательно, особое внимание в пределах 1 Уровня уделяется определению следующего:

- основной рынок для актива или обязательства или, при отсутствии основного рынка, наиболее выгодный рынок для актива или обязательства;

- может ли предприятие участвовать в операции с активом или обязательством по цене данного рынка на дату оценки.

Исходные данные 1 Уровня должны корректироваться только в следующих случаях:

- когда предприятие удерживает большое количество аналогичных (но неидентичных) активов или обязательств (например, долговые ценные бумаги), которые оцениваются по справедливой стоимости, а котируемая цена на активном рынке существует, но не является доступной в любой момент, для каждого из данных активов или обязательств по отдельности (то есть при условии наличия большого количества аналогичных активов или обязательств, удерживаемых предприятием, было бы трудно получить информацию о ценах для каждого отдельного актива или обязательства на дату оценки). В таком случае в качестве практического подручного средства предприятие может оценивать справедливую стоимость, используя альтернативный метод оценки, который не основывается исключительно на котируемых ценах (например, матричное ценообразование). Однако использование альтернативного метода оценки приводит к получению оценки справедливой стоимости, которая относится к более низкому уровню в иерархии справедливой стоимости.

- когда котируемая цена на активном рынке не представляет собой справедливую стоимость на дату оценки. Так может обстоять дело, когда, например, существенные события (такие как операции на рынке «от принципала к принципалу», торги на посредническом рынке или объявления) имеют место после закрытия рынка, но до наступления даты оценки. Предприятие должно установить и последовательно применять политику идентификации таких событий, которые могут повлиять на оценки справедливой стоимости. Однако если котируемая цена корректируется с учетом новой информации, такая корректировка приводит к получению оценки справедливой стоимости, которая относится к более низкому уровню в иерархии справедливой стоимости.

- при оценке справедливой стоимости обязательства или собственного долевого инструмента предприятия с использованием котируемой цены на идентичную единицу, которая продается как актив на активном рынке, и такая цена должна корректироваться с учетом факторов, специфических для единицы или актива. Если корректировка котируемой цены актива не требуется, результатом будет получение оценки справедливой стоимости, относимой к 1 Уровню в иерархии справедливой стоимости. Однако любая корректировка котируемой цены актива приведет к получению оценки справедливой стоимости, относимой к более низкому уровню в иерархии справедливой стоимости.

*2. Исходные данные 2 Уровня* – это исходные данные, которые не являются котируемыми ценами, включенными в 1 Уровень, и которые прямо или косвенно являются наблюдаемыми для актива или обязательства. Если актив или обязательство имеет определенный (договорной) период, исходные данные 2 Уровня должны быть наблюдаемыми для практически всего срока действия актива или обязательства. Исходные данные 2 Уровня включают следующее:

- котируемые цены на аналогичные активы или обязательства на активных рынках.

- котируемые цены на идентичные или аналогичные активы или обязательства на рынках, которые не являются активными.

- исходные данные, за исключением котируемых цен, которые являются наблюдаемыми для актива или обязательства, например:

✓ ставки вознаграждения и кривые доходности, наблюдаемые с обычно котируемыми интервалами;

✓ подразумеваемая волатильность;

✓ кредитные спреды.

- подтверждаемые рынком исходные данные.

Корректировки исходных данных 2 Уровня меняются в зависимости от факторов, специфических для актива или обязательства. Такие факторы включают следующее:

- состояние или местонахождение актива;

- степень, в которой исходные данные относятся к единицам, которые сопоставимы с активом или обязательством;

- объем или уровень деятельности на рынках, на которых наблюдаются эти исходные данные.

Корректировка исходных данных 2 Уровня, которые являются существенными для оценки в целом, может привести к получению оценки справедливой стоимости, которая относится к 3 Уровню в иерархии справедливой стоимости, если для корректировки используются существенные ненаблюдаемые исходные данные.

*3. Исходные данные 3 Уровня* – это ненаблюдаемые исходные данные для актива или обязательства. Ненаблюдаемые исходные данные должны использоваться для оценки справедливой стоимости в том случае, если уместные наблюдаемые исходные данные не доступны, таким образом учитываются ситуации, при которых наблюдается небольшая, при наличии таковой, деятельность на рынке в отношении актива или обязательства на дату оценки. Однако цель оценки справедливой стоимости остается прежней, то есть выходная цена на дату оценки с точки зрения участника рынка, который удерживает актив или имеет обязательство. Следовательно, ненаблюдаемые исходные данные должны отражать допущения, которые участники рынка использовали бы при установлении цены на актив или обязательство, включая допущения о риске.

Допущения о риске включают риск, присущий конкретному методу оценки, используемому для оценки справедливой стоимости (такому как модель ценообразования), и риск, присущий исходным данным метода оценки. Оценка, не включающая корректировку с учетом рисков, не будет представлять оценку справедливой стоимости, если участники рынка будут включать такую корректировку при установлении цены на актив или обязательство. Например, может возникнуть необходимость включить корректировку с учетом рисков при наличии значительной неопределенности оценки.

Применять ненаблюдаемые исходные данные следует, используя всю информацию, доступную в сложившихся обстоятельствах, которая может включать собственные данные предприятия. При разработке ненаблюдаемых исходных данных предприятие может начать со своих собственных данных, но оно должно корректировать эти данные, если обоснованно доступная информация указывает на то, что другие участники рынка использовали бы другие данные или существует какая-то информация, специфическая для предприятия, которая недоступна для других участников рынка (например, синергия, специфическая для предприятия). Предприятию нет необходимости прилагать чрезмерные усилия, чтобы получить информацию о допущениях участников рынка. Однако предприятие должно учитывать всю информацию о допущениях участников рынка, которая является обоснованно доступной. Ненаблюдаемые исходные данные, разработанные в соответствии с вышеописанной процедурой, считаются допущениями участников рынка и удовлетворяют цели оценки справедливой стоимости.

*Методы оценки*

Оценка должна проводиться такими методами оценки, которые являются приемлемыми в сложившихся обстоятельствах и для которых доступны данные, достаточные для оценки справедливой стоимости, при этом максимально используются уместные наблюдаемые исходные данные и минимально используя ненаблюдаемые исходные данные.

Тремя наиболее широко используемыми методами оценки являются рыночный подход, затратный подход и доходный подход. Необходимо использовать методы оценки, совместимые с одним или несколькими из данных подходов для оценки справедливой стоимости.

В некоторых случаях приемлемым будет использование одного метода оценки (например, при оценке актива или обязательства с использованием котируемой цены на активном рынке для идентичных активов или обязательств). В других случаях приемлемым будет использование множественных методов оценки (например, так может обстоять дело при оценке единицы, генерирующей денежные средства). Если для оценки справедливой стоимости используются множественные методы оценки, то результаты (то есть соответствующие показатели справедливой стоимости) должны оцениваться путем рассмотрения целесообразности диапазона значений, обозначенных данными результатами. Оценка справедливой стоимости – это значение в пределах такого диапазона, которое наиболее точно представляет справедливую стоимость в сложившихся обстоятельствах.

## 9.2. Сравнительный (рыночный) подход

В соответствии с IFRS 13 при сравнительном подходе используются цены и другая уместная информация, генерируемая рыночными операциями с идентичными или сопоставимыми (то есть

аналогичными) активами, обязательствами или группой активов и обязательств, такой как бизнес.

Например, в методах оценки, совместимых с рыночным подходом, часто используются рыночные множители, возникающие из комплекта сопоставимых показателей. Множители могут находиться в одних диапазонах с другим множителем по каждому сопоставимому показателю. Для выбора надлежащего множителя из диапазона требуется использовать суждение с учетом качественных и количественных факторов, специфических для оценки.

Методы оценки, совместимые со сравнительным подходом, включают матричное ценообразование. Матричное ценообразование – это математический метод, используемый преимущественно для оценки некоторых видов финансовых инструментов, таких как долговые ценные бумаги, не основываясь лишь на котируемых ценах на определенные ценные бумаги, а скорее на отношении ценных бумаг к другим котируемым ценным бумагам, используемым как ориентир.

Основным методом сравнительного подхода является *метод сравнения продаж.* Он основывается на том, что цены имущества определяются рынком. Таким образом, показатель рыночной стоимости можно рассчитать на основании изучения рыночных цен объектов имущества, конкурирующих друг с другом за долю на рынке. Применяемый процесс сопоставления является основополагающим для процесса оценки.

После того как данные по продажам будут отобраны и верифицированы, следует выбрать и проанализировать одну или несколько единиц сравнения. Единицы сравнения используют две составные части, для того чтобы вывести некий множитель (к примеру, цену в расчете на (физическую) единицу измерения или отношение, например, получаемое делением продажной цены имущества на его чистый доход, т.е. мультипликатор чистого дохода или число лет, за которое окупается покупка (букв. «годы покупки» — years’ purchase)), который отражает точные различия между объектами имущества. Единицы сравнения, которые покупатели и продавцы на данном рынке используют при принятии своих решений о покупке и продаже, приобретают особую значимость, и им может придаваться больший вес.

Специфическими характеристиками объектов имущества и сделок, которые приводят к вариациям цен, уплачиваемых за недвижимость, являются элементы сравнения. При подходе на основе равнения продаж они имеют решающее значение. Элементы сравнения включают:

- ✓ передаваемые имущественные права, ограничения (обременения) этих прав;
- ✓ условия финансирования состоявшейся или предполагаемой сделки;
- ✓ условия аренды;
- ✓ условия рынка;
- ✓ местоположение объекта;
- ✓ физические характеристики объекта;
- ✓ экономические характеристики;
- ✓ вид использования и (или) зонирование;
- ✓ наличие движимого имущества, не связанного с недвижимостью;
- ✓ другие характеристики (элементы), влияющие на стоимость.

Чтобы провести непосредственные сравнения между имуществом, являющимся предметом сравниваемой продажи, и оцениваемым имуществом, Исполнитель должен рассмотреть возможные корректировки, основанные на различиях в элементах сравнения. Корректировки могут уменьшить различия между каждым сравниваемым имуществом и оцениваемым имуществом.

По российским Федеральным стандартам оценочной деятельности, аналогом рыночного подхода является сравнительный подход.

В соответствии с п. 12 ФСО № 1 сравнительный (рыночный) подход – это совокупность методов оценки, основанных на получении стоимости объекта оценки путем сравнения оцениваемого объекта с объектами-аналогами. Объект-аналог – объект, сходный объекту оценки по основным экономическим, материальным, техническим и другим характеристикам, определяющим его стоимость.

Сравнительный (рыночный) подход рекомендуется применять, когда доступна достоверная и достаточная для анализа информация о ценах и характеристиках объектов-аналогов. При этом могут применяться как цены совершенных сделок, так и цены предложений.

В рамках сравнительного (рыночного) подхода применяются различные методы, основанные как на прямом сопоставлении оцениваемого объекта и объектов-аналогов, так и методы, основанные на анализе статистических данных и информации о рынке объекта оценки (пункты 13 – 14 ФСО № 1)..

## 9.3. Доходный подход

В соответствии с IFRS 13 при использовании доходного подхода будущие суммы (например, потоки денежных средств или доходы и расходы) преобразовываются в единую сумму на текущий момент (то есть дисконтированную). При использовании доходного подхода оценка справедливой стоимости отражает текущие рыночные ожидания в отношении таких будущих сумм.

Методы оценки доходным подходом:

- методы оценки по приведенной стоимости;
- модели оценки опциона, такие как формула Блэка-Шоулса-Мертона или биномиальная модель (то есть структурная модель), которые включают методы оценки по приведенной стоимости и отражают как временную, так и внутреннюю стоимость опциона; и
- метод дисконтированных денежных потоков, который используется для оценки справедливой стоимости некоторых нематериальных активов.

Методы оценки по приведенной стоимости

*Приведенная стоимость* (то есть применение доходного подхода) – это инструмент, используемый для связывания будущих сумм (например, потоков денежных средств или значений стоимости) с существующей суммой с использованием ставки дисконтирования. Определение справедливой стоимости актива или обязательства с использованием метода оценки по приведенной стоимости охватывает все следующие элементы с точки зрения участников рынка на дату оценки:

- оценка будущих потоков денежных средств от оцениваемого актива или обязательства;
- ожидания в отношении возможных изменений суммы и времени получения потоков денежных средств, представляющих неопределенность, присущую потокам денежных средств;
- временная стоимость денег, представленная ставкой по безрисковым монетарным активам, сроки погашения или сроки действия которых совпадают с периодом, охватываемым потоками денежных средств, и которые не представляют никакой неопределенности в отношении сроков и риска дефолта для их держателя (то есть безрисковая ставка вознаграждения);
- цена, уплачиваемая за принятие неопределенности, присущей потокам денежных средств (то есть премия за риск);
- другие факторы, которые участники рынка приняли бы во внимание в сложившихся обстоятельствах;
- в отношении обязательства, риск невыполнения обязательств, относящийся к данному обязательству, включая собственный кредитный риск предприятия (то есть лица, принявшего на себя обязательство).

Методы оценки по приведенной стоимости отличаются в зависимости от того, как они используют элементы, описанные выше. Однако нижеследующие общие принципы регулируют применение любого метода оценки по приведенной стоимости, используемого для оценки справедливой стоимости:

- потоки денежных средств и ставки дисконтирования должны отражать допущения, которые использовались бы участниками рынка при установлении цены на актив или обязательство;
- для потоков денежных средств и ставок дисконтирования должны учитываться только те факторы, которые относятся к оцениваемому активу или обязательству;

- для того чтобы избежать двойного учета или не упустить влияние факторов риска, ставки дисконтирования должны отражать допущения, совместимые с допущениями, присущими потокам денежных средств. Например, ставка дисконтирования, отражающая неопределенность ожиданий в отношении будущего дефолта, будет приемлемой при использовании предусмотренных договором потоков денежных средств от ссуды (то есть метод корректировки ставки дисконтирования). Та же самая ставка не должна применяться при использовании ожидаемых (то есть взвешенных с учетом вероятности) потоков денежных средств (то есть метод оценки по ожидаемой приведенной стоимости), потому что ожидаемые потоки денежных средств уже отражают допущения о неопределенности в отношении будущего дефолта; вместо этого должна использоваться ставка дисконтирования, соизмеримая с риском, присущим ожидаемым потокам денежных средств;

- допущения в отношении потоков денежных средств и ставок дисконтирования должны быть последовательными между собой. Например, номинальные потоки денежных средств, которые включают эффект инфляции, должны дисконтироваться по ставке, включающей эффект инфляции. Номинальная безрисковая ставка вознаграждения включает эффект инфляции. Фактические потоки денежных средств, исключающие эффект инфляции, должны дисконтироваться по ставке, исключающей эффект инфляции. Аналогичным образом потоки денежных средств за вычетом налогов должны дисконтироваться с использованием ставки дисконтирования за вычетом налогов. Потоки денежных средств до уплаты налогов должны дисконтироваться по ставке, совместимой с указанными потоками денежных средств;

- ставки дисконтирования должны учитывать основополагающие экономические факторы, связанные с валютой, в которой выражены потоки денежных средств.

Определение справедливой стоимости с использованием методов оценки по приведенной стоимости осуществляется в условиях неопределенности, потому что используемые потоки денежных средств являются скорее расчетными величинами, нежели известными суммами. Во многих случаях как сумма, так и сроки получения потоков денежных средств являются неопределенными. Даже предусмотренные договором фиксированные суммы, такие как платежи по ссуде, являются неопределенными, если существует риск дефолта.

**Модели оценки опциона:**

- Модель ценообразования опционов Блэка-Шоулза (англ. Black-Scholes OptionPricingModel, OPM) — это модель, которая определяет теоретическую цену на европейские опционы, подразумевающая, что если базовый актив торгуется на рынке, то цена опциона на него неявным образом уже устанавливается самим рынком. Данная модель получила широкое распространение на практике и, помимо всего прочего, может также использоваться для оценки всех производных бумаг, включая варранты, конвертируемые ценные бумаги, и даже для оценки собственного капитала финансово зависимых фирм.

  Согласно Модели Блэка-Шоулза, ключевым элементом определения стоимости опциона является ожидаемая волатильность базового актива. В зависимости от колебания актива, цена на него возрастает или понижается, что прямопропорционально влияет на стоимость опциона. Таким образом, если известна стоимость опциона, то можно определить уровень волатильности ожидаемой рынком[8].

- Биномиальная модель предполагает больший объем вычислений, чем модель Блэка- Шоулза и позволяет вводить собственное распределение цен. Данная модель также известна как биномиальная модель Кокса-Росса- Рубинштейна или С-11-П-модель.

- Биномиальная модель дает представление о детерминантах стоимости опциона. Она определяется не ожидаемой ценой актива, а его текущей ценой, которая, естественно, отражает ожидания, связанные с будущим. Биномиальная модель в гораздо большей степени приспособлена для анализа досрочного исполнения опциона, поскольку в ней учитываются денежные потоки в каждом периоде времени, а не только на момент истечения[9].

8 Источник: данные интернет-портала «Economicportal»: Модель Блэка-Шоулза (http://www.economicportal.ru/ponyatiya-all/black_scholes_model.html)
9 Источники: Лоренс Дж. МакМиллан. МакМиллан «Об опционах»— М.: «ИК «Аналитика», 2002 г. (http://economy-ru.com/forex-treyding/binomialnaya-model.html); Большая Энциклопедия Нефти Газа (http://www.ngpedia.ru/id159752p1.html)

**Метод дисконтированных денежных потоков**

Согласно п. 11 Приложения В IFRS 3 метод дисконтированных денежных потоков используется для оценки справедливой стоимости нематериальных активов. В связи с тем, что объекты исследования не являются нематериальными активами, данный метод не рассматривается в рамках настоящего Отчета.

По российским Федеральным стандартам оценочной деятельности, так же имеется доходный подход.

В соответствии с п. 15 ФСО № 1 доходный подход – это совокупность методов оценки, основанных на определении ожидаемых доходов от использования объекта оценки.

Доходный подход рекомендуется применять, когда существует достоверная информация, позволяющая прогнозировать будущие доходы, которые объект оценки способен приносить, а также связанные с объектом оценки расходы. В рамках доходного подхода применяются различные методы, основанные на дисконтировании денежных потоков и капитализации дохода (пункты 15 – 17 ФСО № 1).

## 9.4. Затратный подход

В соответствии с IFRS 13 при затратном подходе отражается сумма, которая потребовалась бы в настоящий момент для замены производительной способности актива (часто называемой текущей стоимостью замещения).

С точки зрения продавца как участника рынка цена, которая была бы получена за актив, основана на той сумме, которую покупатель как участник рынка заплатит, чтобы приобрести или построить замещающий актив, обладающий сопоставимой пользой, с учетом морального износа. Причина этого заключается в том, что покупатель как участник рынка не заплатил бы за актив сумму больше, чем сумма, за которую он мог бы заменить производительную способность данного актива.

По российским Федеральным стандартам оценочной деятельности, так же имеется затратный подход.

В соответствии с п. 18 ФСО № 1 затратный подход – это совокупность методов оценки стоимости объекта оценки, основанных на определении затрат, необходимых для приобретения, воспроизводства либо замещения объекта оценки с учетом износа и устареваний. Затратный подход преимущественно применяется в тех случаях, когда существует достоверная информация, позволяющая определить затраты на приобретение, воспроизводство либо замещение объекта оценки.

В рамках затратного подхода применяются различные методы, основанные на определении затрат на создание точной копии объекта оценки или объекта, имеющего аналогичные полезные свойства. Критерии признания объекта точной копией объекта оценки или объектом, имеющим сопоставимые полезные свойства, определяются федеральными стандартами оценки, устанавливающими требования к проведению оценки отдельных видов объектов оценки и (или) для специальных целей (пункты 18 – 20 ФСО № 1).

Согласно п. 24 ФСО № 7, затратный подход рекомендуется применять в следующих случаях:

- для оценки объектов недвижимости – земельных участков, застроенных объектами капитального строительства, или объектов капитального строительства, но не их частей, например жилых и нежилых помещений;

- для оценки недвижимости, если она соответствует наиболее эффективному использованию земельного участка как незастроенного, и есть возможность корректной оценки физического износа, а также функционального и внешнего (экономического) устареваний объектов капитального строительства;

- при низкой активности рынка, когда недостаточно данных, необходимых для применения рыночного (сравнительного) и доходного подходов к оценке, а также для оценки недвижимости специального назначения и использования (например, линейных объектов, гидротехнических сооружений, водонапорных башен, насосных станций, котельных, инженерных сетей и другой недвижимости, в отношении которой рыночные данные о сделках и предложениях отсутствуют).

***Вывод: Из проведенного выше анализа следует, что МСФО и ФСО включают в себя 3 подхода при проведении оценки. Исключением является различие в наименовании сравнительного***

***подхода, по МСФО данный подход называется рыночным. Три подхода к оценке независимы друг от друга, хотя каждый из них основывается на одних и тех же экономических принципах. Предполагается, что все три подхода должны приводить к одинаковому результату, однако, окончательное заключение о стоимости зависит от рассмотрения всех используемых данных и от особенностей согласования всех показателей.***

***В связи с тем, что рынок земельных участков без подряда достаточно развит, в открытых источниках информации находится большое количество предложений, поэтому в рамках настоящего исследования применение рыночного (сравнительного) подхода является наиболее достоверным и целесообразным, исходя из иерархии данных и их доступности. Исполнитель считает целесообразным не применять доходный подход, исходя из приоритета и возможности применения рыночного (сравнительного) подхода.***

## 9.5. Определение стоимости в рамках сравнительного (рыночного) подхода

Метод сравнения продаж определяет справедливую стоимость объекта на основе анализа продаж сопоставимых объектов недвижимости, которые сходны с оцениваемым объектом по размеру и использованию. Данный метод предполагает, что рынок установит цену для оцениваемого объекта тем же самым образом, что и для сопоставимых, конкурентных объектов. Для того, чтобы применить метод сравнительных продаж, оценщики используют ряд принципов оценки, включая принцип замещения, который гласит, что стоимость недвижимости, которая имеет объекты – заместители на рынке, обычно устанавливается исходя из затрат на приобретение «равно желаемого объекта-заместителя».

Применение метода сравнительных продаж заключается в последовательном выполнении следующих действий:

- подробное исследование рынка с целью получения достоверной информации обо всех факторах, имеющих отношение к объектам сравнимой полезности;
- определение подходящих единиц сравнения и проведение сравнительного анализа по каждой единице;
- сопоставление оцениваемого объекта с выбранными объектами сравнения с целью корректировки их стоимостей или исключения из списка сравниваемых;
- приведение ряда скорректированных показателей стоимости сравнимых объектов к справедливой стоимости объекта оценки.

В процессе сбора информации по сопоставимым объектам Оценщик не обнаружил информацию о совершенных сделках купли-продажи аналогичных оцениваемым участкам, т.к. информация об условиях продажи и реальной цене сделки, как правило, носит конфиденциальный характер. Поэтому расчет стоимости объектов сравнительным методом основывался на ценах предложения с учетом корректировок.

Анализ сделок по сопоставимым объектам обеспечивает оценщика информацией о цене аналога в целом. Эти данные могут использоваться только в том случае, если размеры аналога идентичны размерам оцениваемого объекта. На практике они обычно не совпадают. Чтоб сравнивать объекты недвижимости, которые отличаются по своим характеристикам, нужно найти их «общий знаменатель».

### Выбор единицы сравнения

Выбор единицы сравнения зависит от вида оцениваемой недвижимости, и различными сегментами рынка недвижимости используются различные единицы сравнения.

При продажах земель используются следующие единицы сравнения:

- цена за 1 га (1 акр, 1 сотка) — при продажах больших участков земли, сельхозугодий, участков под коттеджи, участков промышленного назначения;

- цена за 1 м$^2$ при продажах земли под застройку в населенных пунктах с плотной застройкой;

При анализе продаж застроенных участков используются следующие единицы сравнения:

- цена за 1 м$^2$ общей площади улучшений — при продаже объектов недвижимости, которые

настолько схожи по своим характеристикам, что их просто можно сравнивать друг с другом в м2
В качестве единицы сравнения выбрана удельная стоимость объекта недвижимости за 1 сотку. Данная единица сравнения используется покупателями и продавцами, а также другими специалистами на рынке земельных участков.

## Объем доступных оценщику рыночных данных об объектах-аналогах

Были проанализированные данные интернет ресурсов по продаже земельных участков. Было выявлено достаточное количество предложений[10] по продаже земельных участков с видом разрешенного использования «для дачного строительства» в Раменском районе Московской области. Подбор аналогов из числа предложений осуществлялся с учетом основных ценообразующих факторов.

## Правила отбора объектов-аналогов для проведения расчетов

Подбор объектов-аналогов происходил по следующим критериям:

- ✓ Местоположение: Московская область, Раменский район;
- ✓ Разрешенное использование: Для дачного строительства.

## Сравнительный анализ объекта оценки и каждого объекта-аналога по всем элементам сравнения

В результате применения правил отбора были отсеяны объекты с ценовыми характеристиками, нетипичными для выборки, в составе которой они представлены. Как правило, это объекты, имеющие минимальные или максимальные цены, в силу чего их присутствие в выборке целесообразно признать нетипичным и, как следствие, приводит к высокой погрешности такого рода вычислений.

Так как в состав объекта оценки входят земельные участки в количестве 440 ед., Оценщик принял следующий порядок расчета:

1 этап: определяем стоимость 1 сотки условно взятого земельного участка, входящего в состав объекта оценки. Условный участок обладает следующими характеристиками:
-Площадь 10 соток, как наиболее типичного для данного сегмента.
-Удаление от МКАД 53 км.
-Подъездные пути: грунтовая дорога
-Коммуникации: Есть возможность подключения.
-Расположение участка: центр дачного поселка.

2 этап: определение стоимости каждого земельного участка из состава объекта оценки путем внесения корректировок по основным ценообразующим факторам.

**Таблица 9.5-1 Характеристики сопоставимых объектов, используемых для расчета справедливой стоимости земельных участков**

| Характеристики | Оцениваемый объект | Объект-аналог 1 | Объект-аналог 2 | Объект-аналог 3 | Объект-аналог 4 |
|---|---|---|---|---|---|
| **Источник информации** | | https://www.svoya-zemlya.ru/catalog/dachi/moskva_leto/ | http://www.svoya-zemlya.ru/catalog/dachi/olkhovka/ | http://www.svoya-zemlya.ru/catalog/dachi/meshchyerskie_dachi-2/ | http://www.svoya-zemlya.ru/catalog/dachi/meshchyerskie_dachi/ |
| **Контакт** | | (495) 132-33-12 | 495) 132-33-12 | 495) 132-33-12 | 495) 132-33-12 |
| **Место нахождения** | Московская обл., Раменский район, вблизи д. Татаринцево | Московская область, Раменский район, д. Рыболово, ДП "Москва-Лето" | Московская область, Раменский район, д. Першино, ДП "Ольховка" | Московская область, Раменский район, д. Мещёры, ДП "Мещёрские дачи-2" | Московская область, Раменский район, д. Мещёры, ДП "Мещёрские дачи" |
| **Удаленность от МКАД, км** | 53 | 55 | 56 | 58 | 58 |
| **Направление** | Юго-Восточное | Юго-Восточное | Юго-Восточное | Юго-Восточное | Юго-Восточное |
| **Шоссе** | Новорязанское | Новорязанское | Новорязанское | Егорьевское | Новорязанское |
| **Категория земли** | Земли сельскохозяйственного назначения | Земли сельскохозяйственного назначения | Земли сельскохозяйственного назначения | Земли сельскохозяйственного назначения | Земли сельскохозяйственного назначения |
| **Разрешенное использование** | Дачное строительство | Для дачного строительства | Для дачного строительства | Для дачного строительства | Для дачного строительства |

10 см. 8.4. Анализ фактических данных о ценах сделок и (или) предложений с объектами недвижимости из сегментов рынка, к которым может быть отнесен оцениваемый объект

| Характеристики | Оцениваемый объект | Объект-аналог 1 | Объект-аналог 2 | Объект-аналог 3 | Объект-аналог 4 |
|---|---|---|---|---|---|
| **Передаваемые права** | Собственность | Собственность | Собственность | Собственность | Собственность |
| **Площадь участка, сотка** | 10 | 10,83 | 16,15 | 10,00 | 15,01 |
| **Инженерные коммуникации** | Есть возможность подключения (оплачиваются отдельно) | Есть возможность подключения (оплачиваются отдельно) | Есть возможность подключения (оплачиваются отдельно) | Есть возможность подключения (оплачиваются отдельно) | Есть возможность подключения (оплачиваются отдельно) |
| **Расположение участка** | Центр поселка | Центр поселка | Центр поселка | Центр поселка | Центр поселка |
| **Подъездные пути** | Имеются | Имеются | Имеются | Имеются | Имеются |
| **Стоимость участка** | | **227 640** | **403 750** | **200 000** | **360 240** |
| **Цена предложения за 1 сотку, руб.** | | **21 000** | **25 000** | **20 000** | **24 000** |

**Источник: составлено Оценщиком**

## Таблица 9.5-2 Расчет удельной стоимости за 1 сотку условного участка, расположенного в центре поселка

| Элементы сравнения | Ед. срав. | Объект оценки | Объект-аналог 1 | Объект-аналог 2 | Объект-аналог 3 | Объект-аналог 4 |
|---|---|---|---|---|---|---|
| Цена продажи (предложения) | руб./сотка | | 21 000 | 25 000 | 20 000 | 24 000 |
| Общая площадь | сот. | 10 | 10,83 | 16,18 | 10,00 | 15,01 |
| **Передаваемые имущественные права, ограничения (обременения) этих прав** | | | | | | |
| Качество прав | | Собственность | Собственность | Собственность | Собственность | Собственность |
| Корректировка | % | | 0,00% | 0,00% | 0,00% | 0,00% |
| Скорректированная цена | руб./сот. | | 21 000 | 25 000 | 20 000 | 24 000 |
| Обременения | | Доверительное управление | Не выявлены | Не выявлены | Не выявлены | Не выявлены |
| Корректировка | % | | 0,00% | 0,00% | 0,00% | 0,00% |
| Скорректированная цена | руб./сот. | | 21 000 | 25 000 | 20 000 | 24 000 |
| **Условия финансирования состоявшейся или предполагаемой сделки** | | | | | | |
| Нетипичные условия финансирования | | Отсутствуют | Отсутствуют | Отсутствуют | Отсутствуют | Отсутствуют |
| Корректировка | % | | 0,00% | 0,00% | 0,00% | 0,00% |
| Скорректированная цена | руб./сот. | | 21 000 | 25 000 | 20 000 | 24 000 |
| **Условия продажи** | | | | | | |
| Особые условия продажи | | Отсутствуют | Отсутствуют | Отсутствуют | Отсутствуют | Отсутствуют |
| Корректировка | % | | 0,00% | 0,00% | 0,00% | 0,00% |
| Скорректированная цена | руб./сот. | | 21 000 | 25 000 | 20 000 | 24 000 |
| **Расходы, производимые непосредственно после покупки** | | | | | | |
| Особые расходы | | Отсутствуют | Отсутствуют | Отсутствуют | Отсутствуют | Отсутствуют |
| Корректировка | % | | 0,00% | 0,00% | 0,00% | 0,00% |
| Скорректированная цена | руб./сот. | | 21 000 | 25 000 | 20 000 | 24 000 |
| **Условия рынка** | | | | | | |
| Дата предложения | | | Актуально на дату оценки | Актуально на дату оценки | Актуально на дату оценки | Актуально на дату оценки |
| Корректировка | % | | 0,00% | 0,00% | 0,00% | 0,00% |
| Скорректированная цена | руб./сот. | | 21 000 | 25 000 | 20 000 | 24 000 |
| Наличие торга | | | Торг предусмотрен | Торг предусмотрен | Торг предусмотрен | Торг предусмотрен |
| Корректировка | % | | -13,3% | -13,3% | -13,3% | -13,3% |
| Скорректированная цена | руб./сот. | | 18 207 | 21 635 | 17 340 | 20 808 |
| **Местоположение объекта** | | | | | | |
| Место нахождения | | Московская область, Раменский район, вблизи д. Татаринцево, дачный поселок Боярово-2 | Московская область, Раменский район, д. Рыболово, ДП "Москва-Лето" | Московская область, Раменский район, д. Першино, ДП "Ольховка" | Московская область, Раменский район, д. Мещёры, ДП "Мещёрские дачи-2" | Московская область, Раменский район, д. Мещёры, ДП "Мещёрские дачи" |

| Элементы сравнения | Ед. срав. | Объект оценки | Объект-аналог 1 | Объект-аналог 2 | Объект-аналог 3 | Объект-аналог 4 |
|---|---|---|---|---|---|---|
| Направление | | Юго-Восточное | Юго-Восточное | Юго-Восточное | Юго-Восточное | Юго-Восточное |
| Корректировка | % | | 0,00% | 0,00% | 0,00% | 0,00% |
| Скорректированная цена | руб./сот. | | 18 207 | 21 635 | 17 340 | 20 808 |
| Удаленность от МКАД | км | 53 | 56 | 53 | 56 | 58 |
| Корректировка | % | | 0,00% | 0,00% | 0,00% | 0,00% |
| Скорректированная цена | руб./сот. | | 18 207 | 21 635 | 17 340 | 20 808 |
| **Использование или зонирование** | | | | | | |
| Категория земли | | Земли сельскохозяйственного назначения | Земли сельскохозяйственного назначения | Земли сельскохозяйственного назначения | Земли сельскохозяйственного назначения | Земли сельскохозяйственного назначения |
| Корректировка | % | | 0,00% | 0,00% | 0,00% | 0,00% |
| Скорректированная цена | руб./сот. | | 18 207 | 21 635 | 17 340 | 20 808 |
| Вид разрешенного использования | | Для дачного строительства | Для дачного строительства | Для дачного строительства | Для дачного строительства | Для дачного строительства |
| Корректировка | % | | 0,00% | 0,00% | 0,00% | 0,00% |
| Скорректированная цена | руб./сот. | | 18 207 | 21 635 | 17 340 | 20 808 |
| **Физические характеристики** | | | | | | |
| Площадь земельного участка | сот. | 10 | 10,83 | 16,18 | 10,00 | 15,01 |
| Корректировка | % | | 0,00% | 5,00% | 0,00% | 5,00% |
| Скорректированная цена | руб./сот. | | 18 207 | 22 717 | 17 340 | 21 848 |
| Доступные инженерные коммуникации | | Есть возможность подключения (оплачиваются отдельно) | Есть возможность подключения (оплачиваются отдельно) | Есть возможность подключения (оплачиваются отдельно) | Есть возможность подключения (оплачиваются отдельно) | Есть возможность подключения (оплачиваются отдельно) |
| Корректировка | % | | 0,00% | 0,00% | 0,00% | 0,00% |
| Скорректированная цена | руб./сот. | | 18 207 | 22 717 | 17 340 | 21 848 |
| **Экономические характеристики** | | | | | | |
| Наличие подъездных путей | | Имеются | Имеются | Имеются | Имеются | Имеются |
| Корректировка | % | | 0,00% | 0,00% | 0,00% | 0,00% |
| Скорректированная цена | руб./сот. | | 18 207 | 22 717 | 17 340 | 21 848 |
| **Другие характеристики (элементы), влияющие на стоимость** | | | | | | |
| Расположение участка | | Центр дачного поселка | Центр дачного поселка | Центр дачного поселка | Центр дачного поселка | Центр дачного поселка |
| Корректировка | % | | 0,00% | 0,00% | 0,00% | 0,00% |
| Скорректированная цена | руб./сот. | | 18 207 | 22 717 | 17 340 | 21 848 |
| **Процедура согласования** | | | | | | |
| **Общая валовая коррекция** | | | 0% | 5% | 0% | 5% |
| **1/(Sn+1)** | | | 0% | 5% | 0% | 5% |
| **Весовой коэффициент** | | | 1,00 | 0,95 | 1,00 | 0,95 |
| **Вклад аналога** | **руб./кв.м** | | 0,256 | 0,244 | 0,256 | 0,244 |
| **Удельная стоимость за 1 сотку** | **руб./сот.** | **19 974** | | | | |

**Источник: составлено Оценщиком**

***Комментарии к Таблице:***

*Уторговывание*

Исследование на тему корректировок на уторгование для земельных участков приведены в «Справочник оценщика недвижимости-2018. Земельные участки. Часть 2» Нижний Новгород, 2018 г., под ред. Лейфер Л.А. Согласно данным справочника корректировка на торг имеет следующие значения:

### Таблица 9.5-3 Корректировка на уторгование для земельных участков

| Класс объектов | Активный рынок | | |
|---|---|---|---|
| | Среднее | Расширенный интервал | |
| Цены предложений объектов | | | |
| 1. Земельные участки под индустриальную застройку | 11,9% | 7,3% | 16,4% |
| 2. Земельные участки под офисно-торговую застройку | 10,2% | 6,3% | 14,0% |
| 3. Земельные участки сельскохозяйственного назначения | 15,4% | 10,3% | 20,6% |
| 4.1. Земельные участки под МЖС | 11,4% | 7,0% | 15,8% |
| 4.2. Земельные участки под ИЖС | 9,3% | 5,3% | 13,3% |
| 5. Земельные участки под объекты рекреации | 13,9% | 9,1% | 18,7% |
| 6. Земельные участки под объекты придорожного сервиса | 11,8% | 7,0% | 16,6% |

Учитывая ухудшение экономической ситуации в рамках данного отчета корректировка на торг принята в размере максимального значения диапазона для участков под жилищное строительство в размере 13,3%.

*Место нахождения*

Цена предложения недвижимости зависит от места расположения объекта оценки и их удаленность от МКАД. Это обусловлено сложившимся общественным мнением, различной привлекательностью районов города/регионов государства, удобством положения для объектов недвижимости определенного функционального назначения. Объекты оценки и объекты аналоги расположены в Раменском районе Московской области. Корректировка по данному параметру не требуется.

*Удаленность от МКАД*

Удаленность от МКАД - это по праву самый значимый и ключевой фактор, влияющий на стоимость сотки земли. Земельные владения с одинаковыми условиями будут разница в цене в зависимости от отдаленности от МКАД. Чем дальше находится участок, тем он дешевле.

Согласно аналитическим исследования ООО «РусБизнесПрайсИнформ», опубликованные в «Справочнике корректировок для оценки стоимости земельных участков Московской области», Москва, 2017г., где приводится следующая зависимость стоимости земельных участков (земли ИЖС, ДНП, ЛПХ), расположенных в Юго-Восточном направлении Московской области, в зависимости от фактора удаленности от МКАД:

### Таблица 9.5-4 Диапазон корректировок на удаление от МКАД

**Юго-Восточное направление**

Таблица 69

| Удаленность от МКАД объекта-аналога, км. | Удаленность от МКАД объекта оценки, км. | | | | | | | |
|---|---|---|---|---|---|---|---|---|
| | 0 - 20 | 21 - 40 | 41 - 60 | 61 - 80 | 81 - 100 | 101 - 120 | 121 - 140 | 141 - 160 |
| 0 - 20 | 0% | -33% | -55% | < -67% | < -67% | < -67% | < -67% | < -67% |
| 21 - 40 | 49% | 0% | -32% | -54% | < -67% | < -67% | < -67% | < -67% |
| 41 - 60 | 120% | 48% | 0% | -32% | -54% | < -67% | < -67% | < -67% |
| 61 - 80 | > 200% | 118% | 48% | 0% | -32% | -54% | < -67% | < -67% |
| 81 - 100 | > 200% | > 200% | 118% | 48% | 0% | -32% | -54% | < -67% |
| 101 - 120 | > 200% | > 200% | > 200% | 118% | 48% | 0% | -32% | -54% |
| 121 - 140 | > 200% | > 200% | > 200% | > 200% | 118% | 48% | 0% | -32% |
| 141 - 160 | > 200% | > 200% | > 200% | > 200% | > 200% | 118% | 48% | 0% |

Оцениваемые участки и объекты аналоги находятся в одном диапазоне удаления от МКАД (41-60км.). Корректировка по данному параметру не требуется

*Площадь*

Исследование на тему корректировок на различие в площади для земельных участков приведены в «Справочник оценщика недвижимости-2018. Земельные участки. Часть 2» Нижний Новгород, 2018 г., под ред. Лейфер Л.А. Согласно данным справочника корректировка на торг имеет следующее значение:

**Таблица 9.5-5 Диапазон корректировок на площадь для участков под жилищное строительство**

| Земельные участки под ИЖ. Данные, усредненные по России | | | | | | |
|---|---|---|---|---|---|---|
| Площадь, кв.м | | аналог | | | | |
| | | <1500 | 1500-3000 | 3000-6000 | 6000-10000 | >10000 |
| объект оценки | <1500 | 1,00 | 1,05 | 1,15 | 1,24 | 1,27 |
| | 1500-3000 | 0,95 | 1,00 | 1,09 | 1,17 | 1,21 |
| | 3000-6000 | 0,87 | 0,92 | 1,00 | 1,08 | 1,11 |
| | 6000-10000 | 0,81 | 0,85 | 0,93 | 1,00 | 1,03 |
| | >10000 | 0,79 | 0,83 | 0,90 | 0,97 | 1,00 |

**Таблица 9.5-6 Корректировка на площадь**

| Элементы сравнения | Объект оценки | Объект-аналог 1 | Объект-аналог 2 | Объект-аналог 3 | Объект-аналог 4 |
|---|---|---|---|---|---|
| Площадь объекта, сот. | 10 | 10,83 | 16,18 | 10,00 | 15,01 |
| Диапазон площади | <1500 | <1500 | 1500-3000 | <1500 | 1500-3000 |
| Величина корректировки | | 0% | 5% | 0% | 5% |

*Внесение весовых коэффициентов*

Согласно требованиям ФСО, необходимо производить обоснование всех расчетов и результатов в отчете об оценке.

Необходимо рассчитать параметр, обратный удельному весу суммы корректировок по каждому аналогу в общей сумме корректировок аналогов (чем больше удельный вес, тем меньше весовой коэффициент и наоборот). Производить расчет предлагается по следующей формуле:

$$K = \frac{(|S_A|+1)/(|S_{1...n}|+1)}{(|S_A|+1)/(|S_1|+1)+(|S_A|+1)/(|S_2|+1)+...+(|S_A|+1)/(|S_n|+1)}$$ где,

К – искомый весовой коэффициент;

n –номер аналога

$S_A$ - сумма корректировок по всем аналогам;

$S_{1...n}$ - сумма корректировок аналога, для которого производится расчет;

$S_1$ - сумма корректировок 1 –го аналога;

$S_2$ - сумма корректировок 2-го аналога;

$S_n$ - сумма корректировок n-го аналога.

Данную формулу можно упростить, умножив числитель и знаменатель на $1/(|S_A|+1)$, в результате получим

$$K = \frac{1/(|S_{1...n}|+1)}{1/(|S_1|+1)+1/(|S_2|+1)+...+1/(|S_n|+1)}$$

Очевидно, что зависимость веса от суммы корректировок не линейная, иначе распределение весов было бы гораздо проще по прямой пропорции.

Таким образом, оценщик для расчета удельных весов использует последнюю формулу для дальнейших расчетов удельной стоимости сотки земельного участка.

## Таблица 9.5-7 Итоговый расчет стоимости земельных участков

| № п/п | Кадастровый номер | Площадь участка, м² | Стоимость за 1 сотку условного участка в центре поселка, руб | Корректировка на площадь, руб. | Скорректированная стоимость за сотку, руб | Расположение участка внутри поселка | Корректировка на расположение, руб | Скорректированная стоимость за сотку, руб | Индивидуальные особенности участка | Корректировка на индивидуальные особенности участка, %, руб | Удельная стоимость за сотку после внесения корректировок, руб | Стоимость земельного участка (округленно), руб |
|---|---|---|---|---|---|---|---|---|---|---|---|---|
| 1 | 50:23:0050384:1000 | 1000 | 19 974 | 0% | 19 974 | Центр поселка | 0% | 19 974 | нет | 0% | 19 974 | 199 700 |
| 2 | 50:23:0050384:1001 | 1000 | 19 974 | 0% | 19 974 | Центр поселка | 0% | 19 974 | нет | 0% | 19 974 | 199 700 |
| 3 | 50:23:0050384:1002 | 875 | 19 974 | 0% | 19 974 | Центр поселка | 0% | 19 974 | нет | 0% | 19 974 | 174 800 |
| 4 | 50:23:0050384:1003 | 875 | 19 974 | 0% | 19 974 | Центр поселка | 0% | 19 974 | нет | 0% | 19 974 | 174 800 |
| 5 | 50:23:0050384:1004 | 1156 | 19 974 | 0% | 19 974 | Центр поселка | 0% | 19 974 | нет | 0% | 19 974 | 230 900 |
| 6 | 50:23:0050384:1005 | 1000 | 19 974 | 0% | 19 974 | Центр поселка | 0% | 19 974 | нет | 0% | 19 974 | 199 700 |
| 7 | 50:23:0050384:1006 | 1001 | 19 974 | 0% | 19 974 | Центр поселка | 0% | 19 974 | нет | 0% | 19 974 | 199 900 |
| 8 | 50:23:0050384:1007 | 1009 | 19 974 | 0% | 19 974 | Центр поселка | 0% | 19 974 | нет | 0% | 19 974 | 201 500 |
| 9 | 50:23:0050384:1008 | 1215 | 19 974 | 0% | 19 974 | Центр поселка | 0% | 19 974 | нет | 0% | 19 974 | 242 700 |
| 10 | 50:23:0050384:1009 | 1383 | 19 974 | 0% | 19 974 | Центр поселка | 0% | 19 974 | нет | 0% | 19 974 | 276 200 |
| 11 | 50:23:0050384:1010 | 1000 | 19 974 | 0% | 19 974 | Центр поселка | 0% | 19 974 | нет | 0% | 19 974 | 199 700 |
| 12 | 50:23:0050384:1011 | 1000 | 19 974 | 0% | 19 974 | Центр поселка | 0% | 19 974 | нет | 0% | 19 974 | 199 700 |
| 13 | 50:23:0050384:1012 | 1001 | 19 974 | 0% | 19 974 | Центр поселка | 0% | 19 974 | нет | 0% | 19 974 | 199 900 |
| 14 | 50:23:0050384:1013 | 1003 | 19 974 | 0% | 19 974 | Центр поселка | 0% | 19 974 | нет | 0% | 19 974 | 200 300 |
| 15 | 50:23:0050384:1014 | 1899 | 19 974 | -5% | 18 975 | Центр поселка | 0% | 18 975 | нет | 0% | 18 975 | 360 300 |
| 16 | 50:23:0050384:1017 | 1000 | 19 974 | 0% | 19 974 | Центр поселка | 0% | 19 974 | нет | 0% | 19 974 | 199 700 |
| 17 | 50:23:0050384:1018 | 1000 | 19 974 | 0% | 19 974 | Центр поселка | 0% | 19 974 | нет | 0% | 19 974 | 199 700 |
| 18 | 50:23:0050384:1019 | 1000 | 19 974 | 0% | 19 974 | Центр поселка | 0% | 19 974 | нет | 0% | 19 974 | 199 700 |
| 19 | 50:23:0050384:1020 | 1000 | 19 974 | 0% | 19 974 | Центр поселка | 0% | 19 974 | нет | 0% | 19 974 | 199 700 |
| 20 | 50:23:0050384:1023 | 884 | 19 974 | 0% | 19 974 | Участок около леса | 30% | 25 966 | нет | 0% | 25 966 | 229 500 |
| 21 | 50:23:0050384:1024 | 915 | 19 974 | 0% | 19 974 | Участок около леса | 30% | 25 966 | нет | 0% | 25 966 | 237 600 |
| 22 | 50:23:0050384:1026 | 936 | 19 974 | 0% | 19 974 | Участок около леса | 30% | 25 966 | нет | 0% | 25 966 | 243 000 |
| 23 | 50:23:0050384:1027 | 952 | 19 974 | 0% | 19 974 | Участок около леса | 30% | 25 966 | нет | 0% | 25 966 | 247 200 |
| 24 | 50:23:0050384:1029 | 983 | 19 974 | 0% | 19 974 | Участок около леса | 30% | 25 966 | нет | 0% | 25 966 | 255 200 |
| 25 | 50:23:0050384:1037 | 1049 | 19 974 | 0% | 19 974 | Участок около леса | 30% | 25 966 | нет | 0% | 25 966 | 272 400 |
| 26 | 50:23:0050384:1039 | 1057 | 19 974 | 0% | 19 974 | Участок около леса | 30% | 25 966 | нет | 0% | 25 966 | 274 500 |
| 27 | 50:23:0050384:1040 | 1073 | 19 974 | 0% | 19 974 | участок около дороги | -13% | 17 377 | нет | 0% | 17 377 | 186 500 |
| 28 | 50:23:0050384:1047 | 1428 | 19 974 | 0% | 19 974 | Участок около леса | 30% | 25 966 | нет | 0% | 25 966 | 370 800 |
| 29 | 50:23:0050384:1050 | 1000 | 19 974 | 0% | 19 974 | Центр поселка | 0% | 19 974 | нет | 0% | 19 974 | 199 700 |
| 30 | 50:23:0050384:1052 | 1000 | 19 974 | 0% | 19 974 | Центр поселка | 0% | 19 974 | нет | 0% | 19 974 | 199 700 |
| 31 | 50:23:0050384:1053 | 999 | 19 974 | 0% | 19 974 | Центр поселка | 0% | 19 974 | нет | 0% | 19 974 | 199 500 |
| 32 | 50:23:0050384:1054 | 1000 | 19 974 | 0% | 19 974 | Центр поселка | 0% | 19 974 | нет | 0% | 19 974 | 199 700 |
| 33 | 50:23:0050384:1055 | 891 | 19 974 | 0% | 19 974 | Участок около леса | 30% | 25 966 | нет | 0% | 25 966 | 231 400 |
| 34 | 50:23:0050384:1056 | 1000 | 19 974 | 0% | 19 974 | Центр поселка | 0% | 19 974 | нет | 0% | 19 974 | 199 700 |
| 35 | 50:23:0050384:1057 | 1021 | 19 974 | 0% | 19 974 | Участок около леса | 30% | 25 966 | нет | 0% | 25 966 | 265 100 |
| 36 | 50:23:0050384:1058 | 875 | 19 974 | 0% | 19 974 | Центр поселка | 0% | 19 974 | нет | 0% | 19 974 | 174 800 |
| 37 | 50:23:0050384:1059 | 875 | 19 974 | 0% | 19 974 | Центр поселка | 0% | 19 974 | нет | 0% | 19 974 | 174 800 |
| 38 | 50:23:0050384:1060 | 1000 | 19 974 | 0% | 19 974 | Центр поселка | 0% | 19 974 | нет | 0% | 19 974 | 199 700 |
| 39 | 50:23:0050384:1061 | 1000 | 19 974 | 0% | 19 974 | Центр поселка | 0% | 19 974 | нет | 0% | 19 974 | 199 700 |
| 40 | 50:23:0050384:1063 | 875 | 19 974 | 0% | 19 974 | Центр поселка | 0% | 19 974 | нет | 0% | 19 974 | 174 800 |
| 41 | 50:23:0050384:1064 | 875 | 19 974 | 0% | 19 974 | Центр поселка | 0% | 19 974 | нет | 0% | 19 974 | 174 800 |

| № п/п | Кадастровый номер | Площадь участка, м² | Стоимость за 1 сотку условного участка в центре поселка, руб | Корректировка на площадь, руб. | Скорректированная стоимость за сотку, руб | Расположение участка внутри поселка | Корректировка на расположение, руб | Скорректированная стоимость за сотку, руб | Индивидуальные особенности участка | Корректировка на индивидуальные особенности участка, %, руб | Удельная стоимость за сотку после внесения корректировок, руб | Стоимость земельного участка (округленно), руб |
|---|---|---|---|---|---|---|---|---|---|---|---|---|
| 42 | 50:23:0050384:1065 | 875 | 19 974 | 0% | 19 974 | Центр поселка | 0% | 19 974 | нет | 0% | 19 974 | 174 800 |
| 43 | 50:23:0050384:1066 | 875 | 19 974 | 0% | 19 974 | Центр поселка | 0% | 19 974 | нет | 0% | 19 974 | 174 800 |
| 44 | 50:23:0050384:1067 | 875 | 19 974 | 0% | 19 974 | Центр поселка | 0% | 19 974 | нет | 0% | 19 974 | 174 800 |
| 45 | 50:23:0050384:1068 | 875 | 19 974 | 0% | 19 974 | Центр поселка | 0% | 19 974 | нет | 0% | 19 974 | 174 800 |
| 46 | 50:23:0050384:1069 | 1000 | 19 974 | 0% | 19 974 | Центр поселка | 0% | 19 974 | нет | 0% | 19 974 | 199 700 |
| 47 | 50:23:0050384:1070 | 1000 | 19 974 | 0% | 19 974 | Центр поселка | 0% | 19 974 | нет | 0% | 19 974 | 199 700 |
| 48 | 50:23:0050384:1071 | 1000 | 19 974 | 0% | 19 974 | Центр поселка | 0% | 19 974 | нет | 0% | 19 974 | 199 700 |
| 49 | 50:23:0050384:1072 | 1000 | 19 974 | 0% | 19 974 | Центр поселка | 0% | 19 974 | нет | 0% | 19 974 | 199 700 |
| 50 | 50:23:0050384:1073 | 1000 | 19 974 | 0% | 19 974 | Центр поселка | 0% | 19 974 | нет | 0% | 19 974 | 199 700 |
| 51 | 50:23:0050384:1074 | 948 | 19 974 | 0% | 19 974 | Центр поселка | 0% | 19 974 | нет | 0% | 19 974 | 189 400 |
| 52 | 50:23:0050384:1075 | 1000 | 19 974 | 0% | 19 974 | Центр поселка | 0% | 19 974 | нет | 0% | 19 974 | 199 700 |
| 53 | 50:23:0050384:1076 | 1000 | 19 974 | 0% | 19 974 | Центр поселка | 0% | 19 974 | нет | 0% | 19 974 | 199 700 |
| 54 | 50:23:0050384:1077 | 1000 | 19 974 | 0% | 19 974 | Центр поселка | 0% | 19 974 | нет | 0% | 19 974 | 199 700 |
| 55 | 50:23:0050384:1078 | 1438 | 19 974 | 0% | 19 974 | Центр поселка | 0% | 19 974 | нет | 0% | 19 974 | 287 200 |
| 56 | 50:23:0050384:1079 | 875 | 19 974 | 0% | 19 974 | Центр поселка | 0% | 19 974 | нет | 0% | 19 974 | 174 800 |
| 57 | 50:23:0050384:1080 | 875 | 19 974 | 0% | 19 974 | Центр поселка | 0% | 19 974 | нет | 0% | 19 974 | 174 800 |
| 58 | 50:23:0050384:1081 | 875 | 19 974 | 0% | 19 974 | Центр поселка | 0% | 19 974 | нет | 0% | 19 974 | 174 800 |
| 59 | 50:23:0050384:1083 | 875 | 19 974 | 0% | 19 974 | Центр поселка | 0% | 19 974 | нет | 0% | 19 974 | 174 800 |
| 60 | 50:23:0050384:1084 | 875 | 19 974 | 0% | 19 974 | Центр поселка | 0% | 19 974 | нет | 0% | 19 974 | 174 800 |
| 61 | 50:23:0050384:1085 | 965 | 19 974 | 0% | 19 974 | Центр поселка | 0% | 19 974 | нет | 0% | 19 974 | 192 700 |
| 62 | 50:23:0050384:1086 | 1115 | 19 974 | 0% | 19 974 | Центр поселка | 0% | 19 974 | нет | 0% | 19 974 | 222 700 |
| 63 | 50:23:0050384:1087 | 1218 | 19 974 | 0% | 19 974 | Центр поселка | 0% | 19 974 | нет | 0% | 19 974 | 243 300 |
| 64 | 50:23:0050384:1088 | 1000 | 19 974 | 0% | 19 974 | Центр поселка | 0% | 19 974 | нет | 0% | 19 974 | 199 700 |
| 65 | 50:23:0050384:1089 | 1000 | 19 974 | 0% | 19 974 | Центр поселка | 0% | 19 974 | нет | 0% | 19 974 | 199 700 |
| 66 | 50:23:0050384:1090 | 1000 | 19 974 | 0% | 19 974 | Центр поселка | 0% | 19 974 | нет | 0% | 19 974 | 199 700 |
| 67 | 50:23:0050384:1091 | 1000 | 19 974 | 0% | 19 974 | Центр поселка | 0% | 19 974 | нет | 0% | 19 974 | 199 700 |
| 68 | 50:23:0050384:1092 | 1001 | 19 974 | 0% | 19 974 | Центр поселка | 0% | 19 974 | нет | 0% | 19 974 | 199 900 |
| 69 | 50:23:0050384:1093 | 1050 | 19 974 | 0% | 19 974 | Центр поселка | 0% | 19 974 | нет | 0% | 19 974 | 209 700 |
| 70 | 50:23:0050384:1094 | 652 | 19 974 | 0% | 19 974 | Центр поселка | 0% | 19 974 | нет | 0% | 19 974 | 130 200 |
| 71 | 50:23:0050384:1097 | 1000 | 19 974 | 0% | 19 974 | Центр поселка | 0% | 19 974 | нет | 0% | 19 974 | 199 700 |
| 72 | 50:23:0050384:1098 | 1105 | 19 974 | 0% | 19 974 | Центр поселка | 0% | 19 974 | нет | 0% | 19 974 | 220 700 |
| 73 | 50:23:0050384:1099 | 1256 | 19 974 | 0% | 19 974 | Центр поселка | 0% | 19 974 | нет | 0% | 19 974 | 250 900 |
| 74 | 50:23:0050384:1101 | 782 | 19 974 | 0% | 19 974 | Участок около дороги | -13% | 17 377 | нет | 0% | 17 377 | 135 900 |
| 75 | 50:23:0050384:1102 | 836 | 19 974 | 0% | 19 974 | Участок около леса | 30% | 25 966 | нет | 0% | 25 966 | 217 100 |
| 76 | 50:23:0050384:1106 | 958 | 19 974 | 0% | 19 974 | Участок около леса | 30% | 25 966 | нет | 0% | 25 966 | 248 800 |
| 77 | 50:23:0050384:1111 | 1078 | 19 974 | 0% | 19 974 | Участок около леса | 30% | 25 966 | нет | 0% | 25 966 | 279 900 |
| 78 | 50:23:0050384:1112 | 1084 | 19 974 | 0% | 19 974 | Участок около леса | 30% | 25 966 | нет | 0% | 25 966 | 281 500 |
| 79 | 50:23:0050384:1113 | 1120 | 19 974 | 0% | 19 974 | Участок около леса | 30% | 25 966 | нет | 0% | 25 966 | 290 800 |
| 80 | 50:23:0050384:1116 | 1218 | 19 974 | 0% | 19 974 | Участок около дороги | -13% | 17 377 | нет | 0% | 17 377 | 211 700 |
| 81 | 50:23:0050384:1123 | 831 | 19 974 | 0% | 19 974 | Участок около леса | 30% | 25 966 | нет | 0% | 25 966 | 215 800 |
| 82 | 50:23:0050384:1124 | 1001 | 19 974 | 0% | 19 974 | Центр поселка | 0% | 19 974 | нет | 0% | 19 974 | 199 900 |
| 83 | 50:23:0050384:1125 | 739 | 19 974 | 0% | 19 974 | Участок около леса | 30% | 25 966 | нет | 0% | 25 966 | 191 900 |
| 84 | 50:23:0050384:1126 | 1000 | 19 974 | 0% | 19 974 | Центр поселка | 0% | 19 974 | нет | 0% | 19 974 | 199 700 |
| 85 | 50:23:0050384:1127 | 1000 | 19 974 | 0% | 19 974 | Центр поселка | 0% | 19 974 | нет | 0% | 19 974 | 199 700 |

| № п/п | Кадастровый номер | Площадь участка, м² | Стоимость за 1 сотку условного участка в центре поселка, руб | Корректировка на площадь, руб. | Скорректированная стоимость за сотку, руб | Расположение участка внутри поселка | Корректировка на расположение, руб | Скорректированная стоимость за сотку, руб | Индивидуальные особенности участка | Корректировка на индивидуальные особенности участка, %, руб | Удельная стоимость за сотку после внесения корректировок, руб | Стоимость земельного участка (округленно), руб |
|---|---|---|---|---|---|---|---|---|---|---|---|---|
| 86 | 50:23:0050384:1128 | 1000 | 19 974 | 0% | 19 974 | Центр поселка | 0% | 19 974 | нет | 0% | 19 974 | 199 700 |
| 87 | 50:23:0050384:1129 | 874 | 19 974 | 0% | 19 974 | Центр поселка | 0% | 19 974 | нет | 0% | 19 974 | 174 600 |
| 88 | 50:23:0050384:1130 | 875 | 19 974 | 0% | 19 974 | Центр поселка | 0% | 19 974 | нет | 0% | 19 974 | 174 800 |
| 89 | 50:23:0050384:1131 | 875 | 19 974 | 0% | 19 974 | Центр поселка | 0% | 19 974 | нет | 0% | 19 974 | 174 800 |
| 90 | 50:23:0050384:1132 | 938 | 19 974 | 0% | 19 974 | Центр поселка | 0% | 19 974 | нет | 0% | 19 974 | 187 400 |
| 91 | 50:23:0050384:1133 | 1000 | 19 974 | 0% | 19 974 | Центр поселка | 0% | 19 974 | нет | 0% | 19 974 | 199 700 |
| 92 | 50:23:0050384:1134 | 1008 | 19 974 | 0% | 19 974 | Центр поселка | 0% | 19 974 | нет | 0% | 19 974 | 201 300 |
| 93 | 50:23:0050384:1135 | 1000 | 19 974 | 0% | 19 974 | Центр поселка | 0% | 19 974 | нет | 0% | 19 974 | 199 700 |
| 94 | 50:23:0050384:1136 | 1000 | 19 974 | 0% | 19 974 | Центр поселка | 0% | 19 974 | нет | 0% | 19 974 | 199 700 |
| 95 | 50:23:0050384:1137 | 1000 | 19 974 | 0% | 19 974 | Центр поселка | 0% | 19 974 | нет | 0% | 19 974 | 199 700 |
| 96 | 50:23:0050384:1138 | 1000 | 19 974 | 0% | 19 974 | Центр поселка | 0% | 19 974 | нет | 0% | 19 974 | 199 700 |
| 97 | 50:23:0050384:1139 | 875 | 19 974 | 0% | 19 974 | Центр поселка | 0% | 19 974 | нет | 0% | 19 974 | 174 800 |
| 98 | 50:23:0050384:1140 | 875 | 19 974 | 0% | 19 974 | Центр поселка | 0% | 19 974 | нет | 0% | 19 974 | 174 800 |
| 99 | 50:23:0050384:1141 | 875 | 19 974 | 0% | 19 974 | Центр поселка | 0% | 19 974 | нет | 0% | 19 974 | 174 800 |
| 100 | 50:23:0050384:1142 | 1000 | 19 974 | 0% | 19 974 | Центр поселка | 0% | 19 974 | нет | 0% | 19 974 | 199 700 |
| 101 | 50:23:0050384:1143 | 1000 | 19 974 | 0% | 19 974 | Центр поселка | 0% | 19 974 | нет | 0% | 19 974 | 199 700 |
| 102 | 50:23:0050384:1144 | 1120 | 19 974 | 0% | 19 974 | Центр поселка | 0% | 19 974 | нет | 0% | 19 974 | 223 700 |
| 103 | 50:23:0050384:1145 | 1244 | 19 974 | 0% | 19 974 | Участок около леса | 30% | 25 966 | нет | 0% | 25 966 | 323 000 |
| 104 | 50:23:0050384:1147 | 1000 | 19 974 | 0% | 19 974 | Центр поселка | 0% | 19 974 | нет | 0% | 19 974 | 199 700 |
| 105 | 50:23:0050384:1148 | 1000 | 19 974 | 0% | 19 974 | Центр поселка | 0% | 19 974 | нет | 0% | 19 974 | 199 700 |
| 106 | 50:23:0050384:1149 | 1511 | 19 974 | -5% | 18 975 | Центр поселка | 0% | 18 975 | нет | 0% | 18 975 | 286 700 |
| 107 | 50:23:0050384:1150 | 875 | 19 974 | 0% | 19 974 | Центр поселка | 0% | 19 974 | нет | 0% | 19 974 | 174 800 |
| 108 | 50:23:0050384:1151 | 875 | 19 974 | 0% | 19 974 | Центр поселка | 0% | 19 974 | нет | 0% | 19 974 | 174 800 |
| 109 | 50:23:0050384:547 | 875 | 19 974 | 0% | 19 974 | Центр поселка | 0% | 19 974 | нет | 0% | 19 974 | 174 800 |
| 110 | 50:23:0050384:548 | 875 | 19 974 | 0% | 19 974 | Центр поселка | 0% | 19 974 | нет | 0% | 19 974 | 174 800 |
| 111 | 50:23:0050384:549 | 875 | 19 974 | 0% | 19 974 | Центр поселка | 0% | 19 974 | нет | 0% | 19 974 | 174 800 |
| 112 | 50:23:0050384:550 | 875 | 19 974 | 0% | 19 974 | Центр поселка | 0% | 19 974 | нет | 0% | 19 974 | 174 800 |
| 113 | 50:23:0050384:551 | 1021 | 19 974 | 0% | 19 974 | Центр поселка | 0% | 19 974 | нет | 0% | 19 974 | 203 900 |
| 114 | 50:23:0050384:552 | 965 | 19 974 | 0% | 19 974 | Центр поселка | 0% | 19 974 | нет | 0% | 19 974 | 192 700 |
| 115 | 50:23:0050384:553 | 1000 | 19 974 | 0% | 19 974 | Центр поселка | 0% | 19 974 | нет | 0% | 19 974 | 199 700 |
| 116 | 50:23:0050384:554 | 1000 | 19 974 | 0% | 19 974 | Центр поселка | 0% | 19 974 | нет | 0% | 19 974 | 199 700 |
| 117 | 50:23:0050384:555 | 1000 | 19 974 | 0% | 19 974 | Центр поселка | 0% | 19 974 | нет | 0% | 19 974 | 199 700 |
| 118 | 50:23:0050384:556 | 1000 | 19 974 | 0% | 19 974 | Центр поселка | 0% | 19 974 | нет | 0% | 19 974 | 199 700 |
| 119 | 50:23:0050384:557 | 1001 | 19 974 | 0% | 19 974 | Центр поселка | 0% | 19 974 | нет | 0% | 19 974 | 199 900 |
| 120 | 50:23:0050384:558 | 1116 | 19 974 | 0% | 19 974 | Центр поселка | 0% | 19 974 | нет | 0% | 19 974 | 222 900 |
| 121 | 50:23:0050384:559 | 902 | 19 974 | 0% | 19 974 | Центр поселка | 0% | 19 974 | нет | 0% | 19 974 | 180 200 |
| 122 | 50:23:0050384:563 | 963 | 19 974 | 0% | 19 974 | Центр поселка | 0% | 19 974 | нет | 0% | 19 974 | 192 400 |
| 123 | 50:23:0050384:564 | 1000 | 19 974 | 0% | 19 974 | Центр поселка | 0% | 19 974 | нет | 0% | 19 974 | 199 700 |
| 124 | 50:23:0050384:566 | 854 | 19 974 | 0% | 19 974 | Участок около дороги | -13% | 17 377 | нет | 0% | 17 377 | 148 400 |
| 125 | 50:23:0050384:567 | 884 | 19 974 | 0% | 19 974 | Участок около леса | 30% | 25 966 | нет | 0% | 25 966 | 229 500 |
| 126 | 50:23:0050384:570 | 945 | 19 974 | 0% | 19 974 | Участок около леса | 30% | 25 966 | нет | 0% | 25 966 | 245 400 |
| 127 | 50:23:0050384:571 | 992 | 19 974 | 0% | 19 974 | Участок около леса | 30% | 25 966 | нет | 0% | 25 966 | 257 600 |
| 128 | 50:23:0050384:577 | 1014 | 19 974 | 0% | 19 974 | Участок около леса | 30% | 25 966 | нет | 0% | 25 966 | 263 300 |
| 129 | 50:23:0050384:578 | 1057 | 19 974 | 0% | 19 974 | Участок около леса | 30% | 25 966 | нет | 0% | 25 966 | 274 500 |

| № п/п | Кадастровый номер | Площадь участка, м² | Стоимость за 1 сотку условного участка в центре поселка, руб | Корректировка на площадь, руб. | Скорректированная стоимость за сотку, руб | Расположение участка внутри поселка | Корректировка на расположение, руб | Скорректированная стоимость за сотку, руб | Индивидуальные особенности участка | Корректировка на индивидуальные особенности участка, %, руб | Удельная стоимость за сотку после внесения корректировок, руб | Стоимость земельного участка (округленно), руб |
|---|---|---|---|---|---|---|---|---|---|---|---|---|
| 130 | 50:23:0050384:579 | 1118 | 19 974 | 0% | 19 974 | Участок около леса | 30% | 25 966 | нет | 0% | 25 966 | 290 300 |
| 131 | 50:23:0050384:581 | 1153 | 19 974 | 0% | 19 974 | Участок около леса | 30% | 25 966 | нет | 0% | 25 966 | 299 400 |
| 132 | 50:23:0050384:584 | 1360 | 19 974 | 0% | 19 974 | Участок около леса | 30% | 25 966 | нет | 0% | 25 966 | 353 100 |
| 133 | 50:23:0050384:585 | 1469 | 19 974 | 0% | 19 974 | Участок около леса | 30% | 25 966 | нет | 0% | 25 966 | 381 400 |
| 134 | 50:23:0050384:586 | 3221 | 19 974 | -14% | 17 178 | Участок около дороги | -13% | 14 945 | нет | 0% | 14 945 | 481 400 |
| 135 | 50:23:0050384:587 | 813 | 19 974 | 0% | 19 974 | Центр поселка | 0% | 19 974 | нет | 0% | 19 974 | 162 400 |
| 136 | 50:23:0050384:588 | 1000 | 19 974 | 0% | 19 974 | Центр поселка | 0% | 19 974 | нет | 0% | 19 974 | 199 700 |
| 137 | 50:23:0050384:589 | 1000 | 19 974 | 0% | 19 974 | Центр поселка | 0% | 19 974 | нет | 0% | 19 974 | 199 700 |
| 138 | 50:23:0050384:590 | 1002 | 19 974 | 0% | 19 974 | Центр поселка | 0% | 19 974 | нет | 0% | 19 974 | 200 100 |
| 139 | 50:23:0050384:591 | 1002 | 19 974 | 0% | 19 974 | Центр поселка | 0% | 19 974 | нет | 0% | 19 974 | 200 100 |
| 140 | 50:23:0050384:592 | 875 | 19 974 | 0% | 19 974 | Центр поселка | 0% | 19 974 | нет | 0% | 19 974 | 174 800 |
| 141 | 50:23:0050384:593 | 875 | 19 974 | 0% | 19 974 | Центр поселка | 0% | 19 974 | нет | 0% | 19 974 | 174 800 |
| 142 | 50:23:0050384:594 | 875 | 19 974 | 0% | 19 974 | Центр поселка | 0% | 19 974 | нет | 0% | 19 974 | 174 800 |
| 143 | 50:23:0050384:596 | 1244 | 19 974 | 0% | 19 974 | Центр поселка | 0% | 19 974 | нет | 0% | 19 974 | 248 500 |
| 144 | 50:23:0050384:597 | 952 | 19 974 | 0% | 19 974 | Центр поселка | 0% | 19 974 | нет | 0% | 19 974 | 190 200 |
| 145 | 50:23:0050384:598 | 1000 | 19 974 | 0% | 19 974 | Центр поселка | 0% | 19 974 | нет | 0% | 19 974 | 199 700 |
| 146 | 50:23:0050384:599 | 1000 | 19 974 | 0% | 19 974 | Центр поселка | 0% | 19 974 | нет | 0% | 19 974 | 199 700 |
| 147 | 50:23:0050384:601 | 697 | 19 974 | 0% | 19 974 | Центр поселка | 0% | 19 974 | нет | 0% | 19 974 | 139 200 |
| 148 | 50:23:0050384:602 | 720 | 19 974 | 0% | 19 974 | Центр поселка | 0% | 19 974 | нет | 0% | 19 974 | 143 800 |
| 149 | 50:23:0050384:603 | 812 | 19 974 | 0% | 19 974 | Центр поселка | 0% | 19 974 | нет | 0% | 19 974 | 162 200 |
| 150 | 50:23:0050384:604 | 875 | 19 974 | 0% | 19 974 | Центр поселка | 0% | 19 974 | нет | 0% | 19 974 | 174 800 |
| 151 | 50:23:0050384:606 | 1000 | 19 974 | 0% | 19 974 | Центр поселка | 0% | 19 974 | нет | 0% | 19 974 | 199 700 |
| 152 | 50:23:0050384:607 | 1000 | 19 974 | 0% | 19 974 | Центр поселка | 0% | 19 974 | нет | 0% | 19 974 | 199 700 |
| 153 | 50:23:0050384:609 | 1000 | 19 974 | 0% | 19 974 | Центр поселка | 0% | 19 974 | нет | 0% | 19 974 | 199 700 |
| 154 | 50:23:0050384:610 | 1000 | 19 974 | 0% | 19 974 | Центр поселка | 0% | 19 974 | нет | 0% | 19 974 | 199 700 |
| 155 | 50:23:0050384:611 | 854 | 19 974 | 0% | 19 974 | Центр поселка | 0% | 19 974 | нет | 0% | 19 974 | 170 600 |
| 156 | 50:23:0050384:612 | 875 | 19 974 | 0% | 19 974 | Центр поселка | 0% | 19 974 | нет | 0% | 19 974 | 174 800 |
| 157 | 50:23:0050384:613 | 875 | 19 974 | 0% | 19 974 | Центр поселка | 0% | 19 974 | нет | 0% | 19 974 | 174 800 |
| 158 | 50:23:0050384:614 | 875 | 19 974 | 0% | 19 974 | Центр поселка | 0% | 19 974 | нет | 0% | 19 974 | 174 800 |
| 159 | 50:23:0050384:615 | 875 | 19 974 | 0% | 19 974 | Центр поселка | 0% | 19 974 | нет | 0% | 19 974 | 174 800 |
| 160 | 50:23:0050384:616 | 903 | 19 974 | 0% | 19 974 | Центр поселка | 0% | 19 974 | нет | 0% | 19 974 | 180 400 |
| 161 | 50:23:0050384:617 | 981 | 19 974 | 0% | 19 974 | Центр поселка | 0% | 19 974 | нет | 0% | 19 974 | 195 900 |
| 162 | 50:23:0050384:618 | 1000 | 19 974 | 0% | 19 974 | Центр поселка | 0% | 19 974 | нет | 0% | 19 974 | 199 700 |
| 163 | 50:23:0050384:619 | 1000 | 19 974 | 0% | 19 974 | Центр поселка | 0% | 19 974 | нет | 0% | 19 974 | 199 700 |
| 164 | 50:23:0050384:620 | 1001 | 19 974 | 0% | 19 974 | Центр поселка | 0% | 19 974 | нет | 0% | 19 974 | 199 900 |
| 165 | 50:23:0050384:621 | 1052 | 19 974 | 0% | 19 974 | Центр поселка | 0% | 19 974 | нет | 0% | 19 974 | 210 100 |
| 166 | 50:23:0050384:622 | 1244 | 19 974 | 0% | 19 974 | Центр поселка | 0% | 19 974 | нет | 0% | 19 974 | 248 500 |
| 167 | 50:23:0050384:623 | 1001 | 19 974 | 0% | 19 974 | Центр поселка | 0% | 19 974 | нет | 0% | 19 974 | 199 900 |
| 168 | 50:23:0050384:624 | 1001 | 19 974 | 0% | 19 974 | Центр поселка | 0% | 19 974 | нет | 0% | 19 974 | 199 900 |
| 169 | 50:23:0050384:625 | 1249 | 19 974 | 0% | 19 974 | Центр поселка | 0% | 19 974 | нет | 0% | 19 974 | 249 500 |
| 170 | 50:23:0050384:634 | 864 | 19 974 | 0% | 19 974 | Участок около леса | 30% | 25 966 | нет | 0% | 25 966 | 224 300 |
| 171 | 50:23:0050384:636 | 900 | 19 974 | 0% | 19 974 | Участок около леса | 30% | 25 966 | нет | 0% | 25 966 | 233 700 |
| 172 | 50:23:0050384:638 | 918 | 19 974 | 0% | 19 974 | Участок около леса | 30% | 25 966 | нет | 0% | 25 966 | 238 400 |
| 173 | 50:23:0050384:643 | 1000 | 19 974 | 0% | 19 974 | Участок около леса | 30% | 25 966 | нет | 0% | 25 966 | 259 700 |

| № п/п | Кадастровый номер | Площадь участка, м² | Стоимость за 1 сотку условного участка в центре поселка, руб | Корректировка на площадь, руб. | Скорректированная стоимость за сотку, руб | Расположение участка внутри поселка | Корректировка на расположение, руб | Скорректированная стоимость за сотку, руб | Индивидуальные особенности участка | Корректировка на индивидуальные особенности участка, %, руб | Удельная стоимость за сотку после внесения корректировок, руб | Стоимость земельного участка (округленно), руб |
|---|---|---|---|---|---|---|---|---|---|---|---|---|
| 174 | 50:23:0050384:645 | 1032 | 19 974 | 0% | 19 974 | Участок около леса | 30% | 25 966 | нет | 0% | 25 966 | 268 000 |
| 175 | 50:23:0050384:646 | 1035 | 19 974 | 0% | 19 974 | Участок около леса | 30% | 25 966 | нет | 0% | 25 966 | 268 700 |
| 176 | 50:23:0050384:649 | 1148 | 19 974 | 0% | 19 974 | Участок около леса | 30% | 25 966 | нет | 0% | 25 966 | 298 100 |
| 177 | 50:23:0050384:650 | 1273 | 19 974 | 0% | 19 974 | Центр поселка | 0% | 19 974 | Участок заболочен | -25% | 14 981 | 190 700 |
| 178 | 50:23:0050384:654 | 1000 | 19 974 | 0% | 19 974 | Центр поселка | 0% | 19 974 | нет | 0% | 19 974 | 199 700 |
| 179 | 50:23:0050384:655 | 1000 | 19 974 | 0% | 19 974 | Центр поселка | 0% | 19 974 | нет | 0% | 19 974 | 199 700 |
| 180 | 50:23:0050384:656 | 1000 | 19 974 | 0% | 19 974 | Центр поселка | 0% | 19 974 | нет | 0% | 19 974 | 199 700 |
| 181 | 50:23:0050384:657 | 1359 | 19 974 | 0% | 19 974 | Центр поселка | 0% | 19 974 | нет | 0% | 19 974 | 271 400 |
| 182 | 50:23:0050384:658 | 998 | 19 974 | 0% | 19 974 | Центр поселка | 0% | 19 974 | нет | 0% | 19 974 | 199 300 |
| 183 | 50:23:0050384:659 | 1000 | 19 974 | 0% | 19 974 | Центр поселка | 0% | 19 974 | нет | 0% | 19 974 | 199 700 |
| 184 | 50:23:0050384:660 | 1000 | 19 974 | 0% | 19 974 | Центр поселка | 0% | 19 974 | нет | 0% | 19 974 | 199 700 |
| 185 | 50:23:0050384:661 | 1359 | 19 974 | 0% | 19 974 | Центр поселка | 0% | 19 974 | нет | 0% | 19 974 | 271 400 |
| 186 | 50:23:0050384:662 | 875 | 19 974 | 0% | 19 974 | Центр поселка | 0% | 19 974 | нет | 0% | 19 974 | 174 800 |
| 187 | 50:23:0050384:663 | 875 | 19 974 | 0% | 19 974 | Центр поселка | 0% | 19 974 | нет | 0% | 19 974 | 174 800 |
| 188 | 50:23:0050384:664 | 875 | 19 974 | 0% | 19 974 | Центр поселка | 0% | 19 974 | нет | 0% | 19 974 | 174 800 |
| 189 | 50:23:0050384:665 | 875 | 19 974 | 0% | 19 974 | Центр поселка | 0% | 19 974 | нет | 0% | 19 974 | 174 800 |
| 190 | 50:23:0050384:666 | 875 | 19 974 | 0% | 19 974 | Центр поселка | 0% | 19 974 | нет | 0% | 19 974 | 174 800 |
| 191 | 50:23:0050384:667 | 875 | 19 974 | 0% | 19 974 | Центр поселка | 0% | 19 974 | нет | 0% | 19 974 | 174 800 |
| 192 | 50:23:0050384:668 | 1096 | 19 974 | 0% | 19 974 | Центр поселка | 0% | 19 974 | нет | 0% | 19 974 | 218 900 |
| 193 | 50:23:0050384:669 | 1000 | 19 974 | 0% | 19 974 | Центр поселка | 0% | 19 974 | нет | 0% | 19 974 | 199 700 |
| 194 | 50:23:0050384:670 | 1000 | 19 974 | 0% | 19 974 | Центр поселка | 0% | 19 974 | нет | 0% | 19 974 | 199 700 |
| 195 | 50:23:0050384:671 | 1000 | 19 974 | 0% | 19 974 | Центр поселка | 0% | 19 974 | нет | 0% | 19 974 | 199 700 |
| 196 | 50:23:0050384:672 | 1609 | 19 974 | -5% | 18 975 | Центр поселка | 0% | 18 975 | нет | 0% | 18 975 | 305 300 |
| 197 | 50:23:0050384:673 | 937 | 19 974 | 0% | 19 974 | Центр поселка | 0% | 19 974 | нет | 0% | 19 974 | 187 200 |
| 198 | 50:23:0050384:674 | 979 | 19 974 | 0% | 19 974 | Центр поселка | 0% | 19 974 | нет | 0% | 19 974 | 195 500 |
| 199 | 50:23:0050384:675 | 1000 | 19 974 | 0% | 19 974 | Центр поселка | 0% | 19 974 | нет | 0% | 19 974 | 199 700 |
| 200 | 50:23:0050384:677 | 1000 | 19 974 | 0% | 19 974 | Центр поселка | 0% | 19 974 | нет | 0% | 19 974 | 199 700 |
| 201 | 50:23:0050384:678 | 1000 | 19 974 | 0% | 19 974 | Участок около леса | 30% | 25 966 | нет | 0% | 25 966 | 259 700 |
| 202 | 50:23:0050384:679 | 912 | 19 974 | 0% | 19 974 | Центр поселка | 0% | 19 974 | нет | 0% | 19 974 | 182 200 |
| 203 | 50:23:0050384:680 | 941 | 19 974 | 0% | 19 974 | Центр поселка | 0% | 19 974 | нет | 0% | 19 974 | 188 000 |
| 204 | 50:23:0050384:681 | 1000 | 19 974 | 0% | 19 974 | Центр поселка | 0% | 19 974 | нет | 0% | 19 974 | 199 700 |
| 205 | 50:23:0050384:682 | 1000 | 19 974 | 0% | 19 974 | Центр поселка | 0% | 19 974 | нет | 0% | 19 974 | 199 700 |
| 206 | 50:23:0050384:683 | 875 | 19 974 | 0% | 19 974 | Центр поселка | 0% | 19 974 | нет | 0% | 19 974 | 174 800 |
| 207 | 50:23:0050384:684 | 875 | 19 974 | 0% | 19 974 | Центр поселка | 0% | 19 974 | нет | 0% | 19 974 | 174 800 |
| 208 | 50:23:0050384:685 | 875 | 19 974 | 0% | 19 974 | Центр поселка | 0% | 19 974 | нет | 0% | 19 974 | 174 800 |
| 209 | 50:23:0050384:686 | 875 | 19 974 | 0% | 19 974 | Центр поселка | 0% | 19 974 | нет | 0% | 19 974 | 174 800 |
| 210 | 50:23:0050384:687 | 986 | 19 974 | 0% | 19 974 | Центр поселка | 0% | 19 974 | нет | 0% | 19 974 | 196 900 |
| 211 | 50:23:0050384:688 | 1000 | 19 974 | 0% | 19 974 | Центр поселка | 0% | 19 974 | нет | 0% | 19 974 | 199 700 |
| 212 | 50:23:0050384:689 | 1000 | 19 974 | 0% | 19 974 | Центр поселка | 0% | 19 974 | нет | 0% | 19 974 | 199 700 |
| 213 | 50:23:0050384:690 | 1000 | 19 974 | 0% | 19 974 | Центр поселка | 0% | 19 974 | нет | 0% | 19 974 | 199 700 |
| 214 | 50:23:0050384:691 | 1000 | 19 974 | 0% | 19 974 | Центр поселка | 0% | 19 974 | нет | 0% | 19 974 | 199 700 |
| 215 | 50:23:0050384:692 | 1001 | 19 974 | 0% | 19 974 | Центр поселка | 0% | 19 974 | нет | 0% | 19 974 | 199 900 |
| 216 | 50:23:0050384:693 | 1001 | 19 974 | 0% | 19 974 | Центр поселка | 0% | 19 974 | нет | 0% | 19 974 | 199 900 |
| 217 | 50:23:0050384:694 | 1001 | 19 974 | 0% | 19 974 | Центр поселка | 0% | 19 974 | нет | 0% | 19 974 | 199 900 |
| 218 | 50:23:0050384:695 | 1086 | 19 974 | 0% | 19 974 | Центр поселка | 0% | 19 974 | нет | 0% | 19 974 | 216 900 |
| 219 | 50:23:0050384:696 | 1138 | 19 974 | 0% | 19 974 | Центр поселка | 0% | 19 974 | нет | 0% | 19 974 | 227 300 |
| 220 | 50:23:0050384:697 | 1174 | 19 974 | 0% | 19 974 | Центр поселка | 0% | 19 974 | нет | 0% | 19 974 | 234 500 |

| № п/п | Кадастровый номер | Площадь участка, м² | Стоимость за 1 сотку условного участка в центре поселка, руб | Корректировка на площадь, руб. | Скорректированная стоимость за сотку, руб | Расположение участка внутри поселка | Корректировка на расположение, руб | Скорректированная стоимость за сотку, руб | Индивидуальные особенности участка | Корректировка на индивидуальные особенности участка, %, руб | Удельная стоимость за сотку после внесения корректировок, руб | Стоимость земельного участка (округленно), руб |
|---|---|---|---|---|---|---|---|---|---|---|---|---|
| 221 | 50:23:0050384:698 | 1000 | 19 974 | 0% | 19 974 | Центр поселка | 0% | 19 974 | нет | 0% | 19 974 | 199 700 |
| 222 | 50:23:0050384:699 | 1000 | 19 974 | 0% | 19 974 | Центр поселка | 0% | 19 974 | нет | 0% | 19 974 | 199 700 |
| 223 | 50:23:0050384:700 | 1000 | 19 974 | 0% | 19 974 | Центр поселка | 0% | 19 974 | нет | 0% | 19 974 | 199 700 |
| 224 | 50:23:0050384:701 | 1001 | 19 974 | 0% | 19 974 | Центр поселка | 0% | 19 974 | нет | 0% | 19 974 | 199 900 |
| 225 | 50:23:0050384:702 | 1682 | 19 974 | -5% | 18 975 | Участок около леса | 30% | 24 668 | нет | 0% | 24 668 | 414 900 |
| 226 | 50:23:0050384:705 | 1000 | 19 974 | 0% | 19 974 | Центр поселка | 0% | 19 974 | нет | 0% | 19 974 | 199 700 |
| 227 | 50:23:0050384:707 | 795 | 19 974 | 0% | 19 974 | Участок около леса | 30% | 25 966 | нет | 0% | 25 966 | 206 400 |
| 228 | 50:23:0050384:708 | 816 | 19 974 | 0% | 19 974 | Участок около леса | 30% | 25 966 | нет | 0% | 25 966 | 211 900 |
| 229 | 50:23:0050384:712 | 875 | 19 974 | 0% | 19 974 | Участок около леса | 30% | 25 966 | нет | 0% | 25 966 | 227 200 |
| 230 | 50:23:0050384:714 | 903 | 19 974 | 0% | 19 974 | Участок около леса | 30% | 25 966 | нет | 0% | 25 966 | 234 500 |
| 231 | 50:23:0050384:715 | 920 | 19 974 | 0% | 19 974 | Участок около леса | 30% | 25 966 | нет | 0% | 25 966 | 238 900 |
| 232 | 50:23:0050384:716 | 927 | 19 974 | 0% | 19 974 | Участок около леса | 30% | 25 966 | нет | 0% | 25 966 | 240 700 |
| 233 | 50:23:0050384:718 | 963 | 19 974 | 0% | 19 974 | Участок около леса | 30% | 25 966 | нет | 0% | 25 966 | 250 100 |
| 234 | 50:23:0050384:719 | 965 | 19 974 | 0% | 19 974 | Участок около леса | 30% | 25 966 | нет | 0% | 25 966 | 250 600 |
| 235 | 50:23:0050384:723 | 1009 | 19 974 | 0% | 19 974 | Участок около леса | 30% | 25 966 | нет | 0% | 25 966 | 262 000 |
| 236 | 50:23:0050384:724 | 1012 | 19 974 | 0% | 19 974 | Участок около леса | 30% | 25 966 | нет | 0% | 25 966 | 262 800 |
| 237 | 50:23:0050384:725 | 1061 | 19 974 | 0% | 19 974 | Участок около леса | 30% | 25 966 | нет | 0% | 25 966 | 275 500 |
| 238 | 50:23:0050384:728 | 1162 | 19 974 | 0% | 19 974 | Участок около леса | 30% | 25 966 | нет | 0% | 25 966 | 301 700 |
| 239 | 50:23:0050384:730 | 1211 | 19 974 | 0% | 19 974 | Участок около дороги | -13% | 17 377 | нет | 0% | 17 377 | 210 400 |
| 240 | 50:23:0050384:734 | 1000 | 19 974 | 0% | 19 974 | Центр поселка | 0% | 19 974 | нет | 0% | 19 974 | 199 700 |
| 241 | 50:23:0050384:735 | 1310 | 19 974 | 0% | 19 974 | Центр поселка | 0% | 19 974 | нет | 0% | 19 974 | 261 700 |
| 242 | 50:23:0050384:737 | 1000 | 19 974 | 0% | 19 974 | Центр поселка | 0% | 19 974 | нет | 0% | 19 974 | 199 700 |
| 243 | 50:23:0050384:738 | 913 | 19 974 | 0% | 19 974 | Центр поселка | 0% | 19 974 | нет | 0% | 19 974 | 182 400 |
| 244 | 50:23:0050384:739 | 991 | 19 974 | 0% | 19 974 | Участок около леса | 30% | 25 966 | нет | 0% | 25 966 | 257 300 |
| 245 | 50:23:0050384:740 | 1120 | 19 974 | 0% | 19 974 | Центр поселка | 0% | 19 974 | нет | 0% | 19 974 | 223 700 |
| 246 | 50:23:0050384:741 | 997 | 19 974 | 0% | 19 974 | Центр поселка | 0% | 19 974 | нет | 0% | 19 974 | 199 100 |
| 247 | 50:23:0050384:742 | 997 | 19 974 | 0% | 19 974 | Центр поселка | 0% | 19 974 | нет | 0% | 19 974 | 199 100 |
| 248 | 50:23:0050384:743 | 1117 | 19 974 | 0% | 19 974 | Центр поселка | 0% | 19 974 | нет | 0% | 19 974 | 223 100 |
| 249 | 50:23:0050384:744 | 997 | 19 974 | 0% | 19 974 | Участок около леса | 30% | 25 966 | нет | 0% | 25 966 | 258 900 |
| 250 | 50:23:0050384:745 | 1000 | 19 974 | 0% | 19 974 | Участок около леса | 30% | 25 966 | нет | 0% | 25 966 | 259 700 |
| 251 | 50:23:0050384:746 | 1000 | 19 974 | 0% | 19 974 | Центр поселка | 0% | 19 974 | нет | 0% | 19 974 | 199 700 |
| 252 | 50:23:0050384:747 | 1000 | 19 974 | 0% | 19 974 | Центр поселка | 0% | 19 974 | нет | 0% | 19 974 | 199 700 |
| 253 | 50:23:0050384:748 | 1000 | 19 974 | 0% | 19 974 | Центр поселка | 0% | 19 974 | нет | 0% | 19 974 | 199 700 |
| 254 | 50:23:0050384:749 | 1000 | 19 974 | 0% | 19 974 | Центр поселка | 0% | 19 974 | нет | 0% | 19 974 | 199 700 |
| 255 | 50:23:0050384:751 | 1000 | 19 974 | 0% | 19 974 | Центр поселка | 0% | 19 974 | нет | 0% | 19 974 | 199 700 |
| 256 | 50:23:0050384:753 | 1000 | 19 974 | 0% | 19 974 | Центр поселка | 0% | 19 974 | нет | 0% | 19 974 | 199 700 |
| 257 | 50:23:0050384:754 | 1000 | 19 974 | 0% | 19 974 | Центр поселка | 0% | 19 974 | нет | 0% | 19 974 | 199 700 |
| 258 | 50:23:0050384:756 | 875 | 19 974 | 0% | 19 974 | Центр поселка | 0% | 19 974 | нет | 0% | 19 974 | 174 800 |
| 259 | 50:23:0050384:757 | 875 | 19 974 | 0% | 19 974 | Центр поселка | 0% | 19 974 | нет | 0% | 19 974 | 174 800 |

| № п/п | Кадастровый номер | Площадь участка, м² | Стоимость за 1 сотку условного участка в центре поселка, руб | Корректировка на площадь, руб. | Скорректированная стоимость за сотку, руб | Расположение участка внутри поселка | Корректировка на расположение, руб | Скорректированная стоимость за сотку, руб | Индивидуальные особенности участка | Корректировка на индивидуальные особенности участка, %, руб | Удельная стоимость за сотку после внесения корректировок, руб | Стоимость земельного участка (округленно), руб |
|---|---|---|---|---|---|---|---|---|---|---|---|---|
| 260 | 50:23:0050384:758 | 875 | 19 974 | 0% | 19 974 | Центр поселка | 0% | 19 974 | нет | 0% | 19 974 | 174 800 |
| 261 | 50:23:0050384:759 | 1000 | 19 974 | 0% | 19 974 | Центр поселка | 0% | 19 974 | нет | 0% | 19 974 | 199 700 |
| 262 | 50:23:0050384:760 | 1057 | 19 974 | 0% | 19 974 | Центр поселка | 0% | 19 974 | нет | 0% | 19 974 | 211 100 |
| 263 | 50:23:0050384:761 | 878 | 19 974 | 0% | 19 974 | Центр поселка | 0% | 19 974 | нет | 0% | 19 974 | 175 400 |
| 264 | 50:23:0050384:763 | 1000 | 19 974 | 0% | 19 974 | Центр поселка | 0% | 19 974 | нет | 0% | 19 974 | 199 700 |
| 265 | 50:23:0050384:764 | 1000 | 19 974 | 0% | 19 974 | Центр поселка | 0% | 19 974 | нет | 0% | 19 974 | 199 700 |
| 266 | 50:23:0050384:765 | 875 | 19 974 | 0% | 19 974 | Центр поселка | 0% | 19 974 | нет | 0% | 19 974 | 174 800 |
| 267 | 50:23:0050384:766 | 875 | 19 974 | 0% | 19 974 | Центр поселка | 0% | 19 974 | нет | 0% | 19 974 | 174 800 |
| 268 | 50:23:0050384:767 | 875 | 19 974 | 0% | 19 974 | Центр поселка | 0% | 19 974 | нет | 0% | 19 974 | 174 800 |
| 269 | 50:23:0050384:768 | 875 | 19 974 | 0% | 19 974 | Центр поселка | 0% | 19 974 | нет | 0% | 19 974 | 174 800 |
| 270 | 50:23:0050384:770 | 935 | 19 974 | 0% | 19 974 | Центр поселка | 0% | 19 974 | нет | 0% | 19 974 | 186 800 |
| 271 | 50:23:0050384:771 | 952 | 19 974 | 0% | 19 974 | Центр поселка | 0% | 19 974 | нет | 0% | 19 974 | 190 200 |
| 272 | 50:23:0050384:772 | 991 | 19 974 | 0% | 19 974 | Центр поселка | 0% | 19 974 | нет | 0% | 19 974 | 197 900 |
| 273 | 50:23:0050384:773 | 1001 | 19 974 | 0% | 19 974 | Центр поселка | 0% | 19 974 | нет | 0% | 19 974 | 199 900 |
| 274 | 50:23:0050384:774 | 1000 | 19 974 | 0% | 19 974 | Центр поселка | 0% | 19 974 | нет | 0% | 19 974 | 199 700 |
| 275 | 50:23:0050384:775 | 1000 | 19 974 | 0% | 19 974 | Центр поселка | 0% | 19 974 | нет | 0% | 19 974 | 199 700 |
| 276 | 50:23:0050384:776 | 1000 | 19 974 | 0% | 19 974 | Центр поселка | 0% | 19 974 | нет | 0% | 19 974 | 199 700 |
| 277 | 50:23:0050384:777 | 1000 | 19 974 | 0% | 19 974 | Центр поселка | 0% | 19 974 | нет | 0% | 19 974 | 199 700 |
| 278 | 50:23:0050384:778 | 1001 | 19 974 | 0% | 19 974 | Центр поселка | 0% | 19 974 | нет | 0% | 19 974 | 199 900 |
| 279 | 50:23:0050384:783 | 1000 | 19 974 | 0% | 19 974 | Центр поселка | 0% | 19 974 | нет | 0% | 19 974 | 199 700 |
| 280 | 50:23:0050384:784 | 1000 | 19 974 | 0% | 19 974 | Центр поселка | 0% | 19 974 | нет | 0% | 19 974 | 199 700 |
| 281 | 50:23:0050384:785 | 714 | 19 974 | 0% | 19 974 | Участок около леса | 30% | 25 966 | нет | 0% | 25 966 | 185 400 |
| 282 | 50:23:0050384:789 | 871 | 19 974 | 0% | 19 974 | Участок около леса | 30% | 25 966 | нет | 0% | 25 966 | 226 200 |
| 283 | 50:23:0050384:790 | 875 | 19 974 | 0% | 19 974 | Участок около леса | 30% | 25 966 | нет | 0% | 25 966 | 227 200 |
| 284 | 50:23:0050384:791 | 918 | 19 974 | 0% | 19 974 | Участок около леса | 30% | 25 966 | нет | 0% | 25 966 | 238 400 |
| 285 | 50:23:0050384:793 | 945 | 19 974 | 0% | 19 974 | Участок около леса | 30% | 25 966 | нет | 0% | 25 966 | 245 400 |
| 286 | 50:23:0050384:794 | 954 | 19 974 | 0% | 19 974 | Участок около леса | 30% | 25 966 | нет | 0% | 25 966 | 247 700 |
| 287 | 50:23:0050384:795 | 963 | 19 974 | 0% | 19 974 | Участок около леса | 30% | 25 966 | нет | 0% | 25 966 | 250 100 |
| 288 | 50:23:0050384:796 | 986 | 19 974 | 0% | 19 974 | Участок около леса | 30% | 25 966 | нет | 0% | 25 966 | 256 000 |
| 289 | 50:23:0050384:797 | 989 | 19 974 | 0% | 19 974 | Участок около леса | 30% | 25 966 | нет | 0% | 25 966 | 256 800 |
| 290 | 50:23:0050384:798 | 991 | 19 974 | 0% | 19 974 | Участок около леса | 30% | 25 966 | нет | 0% | 25 966 | 257 300 |
| 291 | 50:23:0050384:799 | 997 | 19 974 | 0% | 19 974 | Участок около леса | 30% | 25 966 | нет | 0% | 25 966 | 258 900 |
| 292 | 50:23:0050384:802 | 1025 | 19 974 | 0% | 19 974 | Участок около леса | 30% | 25 966 | нет | 0% | 25 966 | 266 200 |
| 293 | 50:23:0050384:803 | 1092 | 19 974 | 0% | 19 974 | Участок около леса | 30% | 25 966 | нет | 0% | 25 966 | 283 500 |
| 294 | 50:23:0050384:804 | 1097 | 19 974 | 0% | 19 974 | Участок около леса | 30% | 25 966 | нет | 0% | 25 966 | 284 800 |
| 295 | 50:23:0050384:806 | 1173 | 19 974 | 0% | 19 974 | Участок около леса | 30% | 25 966 | нет | 0% | 25 966 | 304 600 |
| 296 | 50:23:0050384:810 | 1304 | 19 974 | 0% | 19 974 | Участок около леса | 30% | 25 966 | нет | 0% | 25 966 | 338 600 |
| 297 | 50:23:0050384:812 | 1536 | 19 974 | -5% | 18 975 | Участок около леса | 30% | 24 668 | нет | 0% | 24 668 | 378 900 |
| 298 | 50:23:0050384:813 | 1399 | 19 974 | 0% | 19 974 | Центр поселка | 0% | 19 974 | нет | 0% | 19 974 | 279 400 |

| № п/п | Кадастровый номер | Площадь участка, м² | Стоимость за 1 сотку условного участка в центре поселка, руб | Корректировка на площадь, руб. | Скорректированная стоимость за сотку, руб | Расположение участка внутри поселка | Корректировка на расположение, руб | Скорректированная стоимость за сотку, руб | Индивидуальные особенности участка | Корректировка на индивидуальные особенности участка, %, руб | Удельная стоимость за сотку после внесения корректировок, руб | Стоимость земельного участка (округленно), руб |
|---|---|---|---|---|---|---|---|---|---|---|---|---|
| 299 | 50:23:0050384:814 | 979 | 19 974 | 0% | 19 974 | Центр поселка | 0% | 19 974 | нет | 0% | 19 974 | 195 500 |
| 300 | 50:23:0050384:815 | 1000 | 19 974 | 0% | 19 974 | Центр поселка | 0% | 19 974 | нет | 0% | 19 974 | 199 700 |
| 301 | 50:23:0050384:816 | 1000 | 19 974 | 0% | 19 974 | Центр поселка | 0% | 19 974 | нет | 0% | 19 974 | 199 700 |
| 302 | 50:23:0050384:817 | 1000 | 19 974 | 0% | 19 974 | Центр поселка | 0% | 19 974 | нет | 0% | 19 974 | 199 700 |
| 303 | 50:23:0050384:818 | 1000 | 19 974 | 0% | 19 974 | Центр поселка | 0% | 19 974 | нет | 0% | 19 974 | 199 700 |
| 304 | 50:23:0050384:819 | 1000 | 19 974 | 0% | 19 974 | Центр поселка | 0% | 19 974 | нет | 0% | 19 974 | 199 700 |
| 305 | 50:23:0050384:820 | 1000 | 19 974 | 0% | 19 974 | Центр поселка | 0% | 19 974 | нет | 0% | 19 974 | 199 700 |
| 306 | 50:23:0050384:821 | 1000 | 19 974 | 0% | 19 974 | Центр поселка | 0% | 19 974 | нет | 0% | 19 974 | 199 700 |
| 307 | 50:23:0050384:822 | 1000 | 19 974 | 0% | 19 974 | Центр поселка | 0% | 19 974 | нет | 0% | 19 974 | 199 700 |
| 308 | 50:23:0050384:823 | 875 | 19 974 | 0% | 19 974 | Центр поселка | 0% | 19 974 | нет | 0% | 19 974 | 174 800 |
| 309 | 50:23:0050384:824 | 875 | 19 974 | 0% | 19 974 | Центр поселка | 0% | 19 974 | нет | 0% | 19 974 | 174 800 |
| 310 | 50:23:0050384:825 | 875 | 19 974 | 0% | 19 974 | Центр поселка | 0% | 19 974 | нет | 0% | 19 974 | 174 800 |
| 311 | 50:23:0050384:826 | 1000 | 19 974 | 0% | 19 974 | Центр поселка | 0% | 19 974 | нет | 0% | 19 974 | 199 700 |
| 312 | 50:23:0050384:827 | 1000 | 19 974 | 0% | 19 974 | Центр поселка | 0% | 19 974 | нет | 0% | 19 974 | 199 700 |
| 313 | 50:23:0050384:828 | 875 | 19 974 | 0% | 19 974 | Центр поселка | 0% | 19 974 | нет | 0% | 19 974 | 174 800 |
| 314 | 50:23:0050384:830 | 875 | 19 974 | 0% | 19 974 | Центр поселка | 0% | 19 974 | нет | 0% | 19 974 | 174 800 |
| 315 | 50:23:0050384:831 | 875 | 19 974 | 0% | 19 974 | Центр поселка | 0% | 19 974 | нет | 0% | 19 974 | 174 800 |
| 316 | 50:23:0050384:832 | 875 | 19 974 | 0% | 19 974 | Центр поселка | 0% | 19 974 | нет | 0% | 19 974 | 174 800 |
| 317 | 50:23:0050384:833 | 875 | 19 974 | 0% | 19 974 | Центр поселка | 0% | 19 974 | нет | 0% | 19 974 | 174 800 |
| 318 | 50:23:0050384:834 | 1000 | 19 974 | 0% | 19 974 | Центр поселка | 0% | 19 974 | нет | 0% | 19 974 | 199 700 |
| 319 | 50:23:0050384:835 | 1000 | 19 974 | 0% | 19 974 | Центр поселка | 0% | 19 974 | нет | 0% | 19 974 | 199 700 |
| 320 | 50:23:0050384:836 | 1000 | 19 974 | 0% | 19 974 | Центр поселка | 0% | 19 974 | нет | 0% | 19 974 | 199 700 |
| 321 | 50:23:0050384:837 | 780 | 19 974 | 0% | 19 974 | Центр поселка | 0% | 19 974 | нет | 0% | 19 974 | 155 800 |
| 322 | 50:23:0050384:838 | 1000 | 19 974 | 0% | 19 974 | Центр поселка | 0% | 19 974 | нет | 0% | 19 974 | 199 700 |
| 323 | 50:23:0050384:840 | 1000 | 19 974 | 0% | 19 974 | Центр поселка | 0% | 19 974 | нет | 0% | 19 974 | 199 700 |
| 324 | 50:23:0050384:842 | 1000 | 19 974 | 0% | 19 974 | Центр поселка | 0% | 19 974 | нет | 0% | 19 974 | 199 700 |
| 325 | 50:23:0050384:843 | 875 | 19 974 | 0% | 19 974 | Центр поселка | 0% | 19 974 | нет | 0% | 19 974 | 174 800 |
| 326 | 50:23:0050384:844 | 875 | 19 974 | 0% | 19 974 | Центр поселка | 0% | 19 974 | нет | 0% | 19 974 | 174 800 |
| 327 | 50:23:0050384:846 | 1000 | 19 974 | 0% | 19 974 | Центр поселка | 0% | 19 974 | нет | 0% | 19 974 | 199 700 |
| 328 | 50:23:0050384:847 | 1000 | 19 974 | 0% | 19 974 | Центр поселка | 0% | 19 974 | нет | 0% | 19 974 | 199 700 |
| 329 | 50:23:0050384:848 | 1001 | 19 974 | 0% | 19 974 | Центр поселка | 0% | 19 974 | нет | 0% | 19 974 | 199 900 |
| 330 | 50:23:0050384:849 | 1045 | 19 974 | 0% | 19 974 | Центр поселка | 0% | 19 974 | нет | 0% | 19 974 | 208 700 |
| 331 | 50:23:0050384:850 | 1240 | 19 974 | 0% | 19 974 | Центр поселка | 0% | 19 974 | нет | 0% | 19 974 | 247 700 |
| 332 | 50:23:0050384:851 | 1000 | 19 974 | 0% | 19 974 | Центр поселка | 0% | 19 974 | нет | 0% | 19 974 | 199 700 |
| 333 | 50:23:0050384:852 | 1000 | 19 974 | 0% | 19 974 | Центр поселка | 0% | 19 974 | нет | 0% | 19 974 | 199 700 |
| 334 | 50:23:0050384:853 | 1000 | 19 974 | 0% | 19 974 | Центр поселка | 0% | 19 974 | нет | 0% | 19 974 | 199 700 |
| 335 | 50:23:0050384:854 | 1000 | 19 974 | 0% | 19 974 | Центр поселка | 0% | 19 974 | нет | 0% | 19 974 | 199 700 |
| 336 | 50:23:0050384:855 | 1000 | 19 974 | 0% | 19 974 | Центр поселка | 0% | 19 974 | нет | 0% | 19 974 | 199 700 |
| 337 | 50:23:0050384:856 | 1126 | 19 974 | 0% | 19 974 | Центр поселка | 0% | 19 974 | нет | 0% | 19 974 | 224 900 |
| 338 | 50:23:0050384:857 | 901 | 19 974 | 0% | 19 974 | Центр поселка | 0% | 19 974 | нет | 0% | 19 974 | 180 000 |
| 339 | 50:23:0050384:860 | 966 | 19 974 | 0% | 19 974 | Центр поселка | 0% | 19 974 | нет | 0% | 19 974 | 192 900 |
| 340 | 50:23:0050384:861 | 1000 | 19 974 | 0% | 19 974 | Центр поселка | 0% | 19 974 | нет | 0% | 19 974 | 199 700 |
| 341 | 50:23:0050384:863 | 1000 | 19 974 | 0% | 19 974 | Центр поселка | 0% | 19 974 | нет | 0% | 19 974 | 199 700 |
| 342 | 50:23:0050384:865 | 1000 | 19 974 | 0% | 19 974 | Центр поселка | 0% | 19 974 | нет | 0% | 19 974 | 199 700 |
| 343 | 50:23:0050384:866 | 1029 | 19 974 | 0% | 19 974 | Центр поселка | 0% | 19 974 | нет | 0% | 19 974 | 205 500 |
| 344 | 50:23:0050384:867 | 142 | 19 974 | 0% | 19 974 | Центр поселка | 0% | 19 974 | Участок заболочен | -25,00% | 14 981 | 21 300 |
| 345 | 50:23:0050384:870 | 855 | 19 974 | 0% | 19 974 | Участок около леса | 30% | 25 966 | нет | 0% | 25 966 | 222 000 |
| 346 | 50:23:0050384:871 | 864 | 19 974 | 0% | 19 974 | Участок около леса | 30% | 25 966 | нет | 0% | 25 966 | 224 300 |

| № п/п | Кадастровый номер | Площадь участка, м² | Стоимость за 1 сотку условного участка в центре поселка, руб | Корректировка на площадь, руб. | Скорректированная стоимость за сотку, руб | Расположение участка внутри поселка | Корректировка на расположение, руб | Скорректированная стоимость за сотку, руб | Индивидуальные особенности участка | Корректировка на индивидуальные особенности участка, %, руб | Удельная стоимость за сотку после внесения корректировок, руб | Стоимость земельного участка (округленно), руб |
|---|---|---|---|---|---|---|---|---|---|---|---|---|
| 347 | 50:23:0050384:873 | 895 | 19 974 | 0% | 19 974 | Участок около леса | 30% | 25 966 | нет | 0% | 25 966 | 232 400 |
| 348 | 50:23:0050384:874 | 898 | 19 974 | 0% | 19 974 | Участок около леса | 30% | 25 966 | нет | 0% | 25 966 | 233 200 |
| 349 | 50:23:0050384:876 | 923 | 19 974 | 0% | 19 974 | Участок около леса | 30% | 25 966 | нет | 0% | 25 966 | 239 700 |
| 350 | 50:23:0050384:877 | 972 | 19 974 | 0% | 19 974 | Участок около леса | 30% | 25 966 | нет | 0% | 25 966 | 252 400 |
| 351 | 50:23:0050384:879 | 997 | 19 974 | 0% | 19 974 | Участок около леса | 30% | 25 966 | нет | 0% | 25 966 | 258 900 |
| 352 | 50:23:0050384:880 | 997 | 19 974 | 0% | 19 974 | Участок около леса | 30% | 25 966 | нет | 0% | 25 966 | 258 900 |
| 353 | 50:23:0050384:882 | 1000 | 19 974 | 0% | 19 974 | Участок около леса | 30% | 25 966 | нет | 0% | 25 966 | 259 700 |
| 354 | 50:23:0050384:884 | 1000 | 19 974 | 0% | 19 974 | Участок около леса | 30% | 25 966 | нет | 0% | 25 966 | 259 700 |
| 355 | 50:23:0050384:887 | 1029 | 19 974 | 0% | 19 974 | Участок около леса | 30% | 25 966 | нет | 0% | 25 966 | 267 200 |
| 356 | 50:23:0050384:888 | 1040 | 19 974 | 0% | 19 974 | Участок около леса | 30% | 25 966 | нет | 0% | 25 966 | 270 000 |
| 357 | 50:23:0050384:889 | 1060 | 19 974 | 0% | 19 974 | Участок около леса | 30% | 25 966 | нет | 0% | 25 966 | 275 200 |
| 358 | 50:23:0050384:890 | 1205 | 19 974 | 0% | 19 974 | Участок около леса | 30% | 25 966 | нет | 0% | 25 966 | 312 900 |
| 359 | 50:23:0050384:891 | 1419 | 19 974 | 0% | 19 974 | Участок около леса | 30% | 25 966 | нет | 0% | 25 966 | 368 500 |
| 360 | 50:23:0050384:893 | 2064 | 19 974 | -5% | 18 975 | Участок около леса | 30% | 24 668 | нет | 0% | 24 668 | 509 100 |
| 361 | 50:23:0050384:894 | 904 | 19 974 | 0% | 19 974 | Центр поселка | 0% | 19 974 | нет | 0% | 19 974 | 180 600 |
| 362 | 50:23:0050384:895 | 981 | 19 974 | 0% | 19 974 | Центр поселка | 0% | 19 974 | нет | 0% | 19 974 | 195 900 |
| 363 | 50:23:0050384:896 | 998 | 19 974 | 0% | 19 974 | Центр поселка | 0% | 19 974 | нет | 0% | 19 974 | 199 300 |
| 364 | 50:23:0050384:897 | 1695 | 19 974 | -5% | 18 975 | Центр поселка | 0% | 18 975 | нет | 0% | 18 975 | 321 600 |
| 365 | 50:23:0050384:898 | 1000 | 19 974 | 0% | 19 974 | Центр поселка | 0% | 19 974 | нет | 0% | 19 974 | 199 700 |
| 366 | 50:23:0050384:899 | 1000 | 19 974 | 0% | 19 974 | Центр поселка | 0% | 19 974 | нет | 0% | 19 974 | 199 700 |
| 367 | 50:23:0050384:900 | 1119 | 19 974 | 0% | 19 974 | Центр поселка | 0% | 19 974 | нет | 0% | 19 974 | 223 500 |
| 368 | 50:23:0050384:901 | 875 | 19 974 | 0% | 19 974 | Центр поселка | 0% | 19 974 | нет | 0% | 19 974 | 174 800 |
| 369 | 50:23:0050384:902 | 875 | 19 974 | 0% | 19 974 | Центр поселка | 0% | 19 974 | нет | 0% | 19 974 | 174 800 |
| 370 | 50:23:0050384:903 | 875 | 19 974 | 0% | 19 974 | Центр поселка | 0% | 19 974 | нет | 0% | 19 974 | 174 800 |
| 371 | 50:23:0050384:904 | 1000 | 19 974 | 0% | 19 974 | Центр поселка | 0% | 19 974 | нет | 0% | 19 974 | 199 700 |
| 372 | 50:23:0050384:906 | 1000 | 19 974 | 0% | 19 974 | Центр поселка | 0% | 19 974 | нет | 0% | 19 974 | 199 700 |
| 373 | 50:23:0050384:907 | 1000 | 19 974 | 0% | 19 974 | Центр поселка | 0% | 19 974 | нет | 0% | 19 974 | 199 700 |
| 374 | 50:23:0050384:908 | 1000 | 19 974 | 0% | 19 974 | Центр поселка | 0% | 19 974 | нет | 0% | 19 974 | 199 700 |
| 375 | 50:23:0050384:909 | 1000 | 19 974 | 0% | 19 974 | Центр поселка | 0% | 19 974 | нет | 0% | 19 974 | 199 700 |
| 376 | 50:23:0050384:910 | 1000 | 19 974 | 0% | 19 974 | Центр поселка | 0% | 19 974 | нет | 0% | 19 974 | 199 700 |
| 377 | 50:23:0050384:911 | 875 | 19 974 | 0% | 19 974 | Центр поселка | 0% | 19 974 | нет | 0% | 19 974 | 174 800 |
| 378 | 50:23:0050384:912 | 875 | 19 974 | 0% | 19 974 | Центр поселка | 0% | 19 974 | нет | 0% | 19 974 | 174 800 |
| 379 | 50:23:0050384:913 | 875 | 19 974 | 0% | 19 974 | Центр поселка | 0% | 19 974 | нет | 0% | 19 974 | 174 800 |
| 380 | 50:23:0050384:914 | 1223 | 19 974 | 0% | 19 974 | Центр поселка | 0% | 19 974 | нет | 0% | 19 974 | 244 300 |
| 381 | 50:23:0050384:915 | 1000 | 19 974 | 0% | 19 974 | Центр поселка | 0% | 19 974 | нет | 0% | 19 974 | 199 700 |
| 382 | 50:23:0050384:916 | 1000 | 19 974 | 0% | 19 974 | Центр поселка | 0% | 19 974 | нет | 0% | 19 974 | 199 700 |
| 383 | 50:23:0050384:917 | 1000 | 19 974 | 0% | 19 974 | Центр поселка | 0% | 19 974 | нет | 0% | 19 974 | 199 700 |
| 384 | 50:23:0050384:918 | 1000 | 19 974 | 0% | 19 974 | Центр поселка | 0% | 19 974 | нет | 0% | 19 974 | 199 700 |
| 385 | 50:23:0050384:919 | 1000 | 19 974 | 0% | 19 974 | Центр поселка | 0% | 19 974 | нет | 0% | 19 974 | 199 700 |
| 386 | 50:23:0050384:920 | 1000 | 19 974 | 0% | 19 974 | Центр поселка | 0% | 19 974 | нет | 0% | 19 974 | 199 700 |

| № п/п | Кадастровый номер | Площадь участка, м² | Стоимость за 1 сотку условного участка в центре поселка, руб | Корректировка на площадь, руб. | Скорректированная стоимость за сотку, руб | Расположение участка внутри поселка | Корректировка на расположение, руб | Скорректированная стоимость за сотку, руб | Индивидуальные особенности участка | Корректировка на индивидуальные особенности участка, %, руб | Удельная стоимость за сотку после внесения корректировок, руб | Стоимость земельного участка (округленно), руб |
|---|---|---|---|---|---|---|---|---|---|---|---|---|
| 387 | 50:23:0050384:921 | 1213 | 19 974 | 0% | 19 974 | Участок около леса | 30% | 25 966 | нет | 0% | 25 966 | 315 000 |
| 388 | 50:23:0050384:922 | 1359 | 19 974 | 0% | 19 974 | Центр поселка | 0% | 19 974 | нет | 0% | 19 974 | 271 400 |
| 389 | 50:23:0050384:923 | 1000 | 19 974 | 0% | 19 974 | Центр поселка | 0% | 19 974 | нет | 0% | 19 974 | 199 700 |
| 390 | 50:23:0050384:925 | 875 | 19 974 | 0% | 19 974 | Центр поселка | 0% | 19 974 | нет | 0% | 19 974 | 174 800 |
| 391 | 50:23:0050384:926 | 875 | 19 974 | 0% | 19 974 | Центр поселка | 0% | 19 974 | нет | 0% | 19 974 | 174 800 |
| 392 | 50:23:0050384:927 | 875 | 19 974 | 0% | 19 974 | Центр поселка | 0% | 19 974 | нет | 0% | 19 974 | 174 800 |
| 393 | 50:23:0050384:928 | 875 | 19 974 | 0% | 19 974 | Центр поселка | 0% | 19 974 | нет | 0% | 19 974 | 174 800 |
| 394 | 50:23:0050384:929 | 875 | 19 974 | 0% | 19 974 | Центр поселка | 0% | 19 974 | нет | 0% | 19 974 | 174 800 |
| 395 | 50:23:0050384:931 | 975 | 19 974 | 0% | 19 974 | Центр поселка | 0% | 19 974 | нет | 0% | 19 974 | 194 700 |
| 396 | 50:23:0050384:932 | 994 | 19 974 | 0% | 19 974 | Центр поселка | 0% | 19 974 | нет | 0% | 19 974 | 198 500 |
| 397 | 50:23:0050384:933 | 1000 | 19 974 | 0% | 19 974 | Центр поселка | 0% | 19 974 | нет | 0% | 19 974 | 199 700 |
| 398 | 50:23:0050384:934 | 1000 | 19 974 | 0% | 19 974 | Центр поселка | 0% | 19 974 | нет | 0% | 19 974 | 199 700 |
| 399 | 50:23:0050384:935 | 1000 | 19 974 | 0% | 19 974 | Центр поселка | 0% | 19 974 | нет | 0% | 19 974 | 199 700 |
| 400 | 50:23:0050384:936 | 1000 | 19 974 | 0% | 19 974 | Центр поселка | 0% | 19 974 | нет | 0% | 19 974 | 199 700 |
| 401 | 50:23:0050384:937 | 1183 | 19 974 | 0% | 19 974 | Центр поселка | 0% | 19 974 | нет | 0% | 19 974 | 236 300 |
| 402 | 50:23:0050384:942 | 1000 | 19 974 | 0% | 19 974 | Центр поселка | 0% | 19 974 | нет | 0% | 19 974 | 199 700 |
| 403 | 50:23:0050384:943 | 768 | 19 974 | 0% | 19 974 | Участок около леса | 30% | 25 966 | нет | 0% | 25 966 | 199 400 |
| 404 | 50:23:0050384:945 | 835 | 19 974 | 0% | 19 974 | Участок около леса | 30% | 25 966 | нет | 0% | 25 966 | 216 800 |
| 405 | 50:23:0050384:947 | 875 | 19 974 | 0% | 19 974 | Участок около леса | 30% | 25 966 | нет | 0% | 25 966 | 227 200 |
| 406 | 50:23:0050384:948 | 908 | 19 974 | 0% | 19 974 | Участок около дороги | -13% | 17 377 | нет | 0% | 17 377 | 157 800 |
| 407 | 50:23:0050384:950 | 940 | 19 974 | 0% | 19 974 | Участок около леса | 30% | 25 966 | нет | 0% | 25 966 | 244 100 |
| 408 | 50:23:0050384:951 | 942 | 19 974 | 0% | 19 974 | Участок около леса | 30% | 25 966 | нет | 0% | 25 966 | 244 600 |
| 409 | 50:23:0050384:952 | 980 | 19 974 | 0% | 19 974 | Участок около леса | 30% | 25 966 | нет | 0% | 25 966 | 254 500 |
| 410 | 50:23:0050384:955 | 1000 | 19 974 | 0% | 19 974 | Участок около леса | 30% | 25 966 | нет | 0% | 25 966 | 259 700 |
| 411 | 50:23:0050384:957 | 1021 | 19 974 | 0% | 19 974 | Участок около леса | 30% | 25 966 | нет | 0% | 25 966 | 265 100 |
| 412 | 50:23:0050384:960 | 1228 | 19 974 | 0% | 19 974 | Участок около леса | 30% | 25 966 | нет | 0% | 25 966 | 318 900 |
| 413 | 50:23:0050384:962 | 1248 | 19 974 | 0% | 19 974 | Участок около леса | 30% | 25 966 | нет | 0% | 25 966 | 324 100 |
| 414 | 50:23:0050384:965 | 1773 | 19 974 | -5% | 18 975 | Участок около леса | 30% | 24 668 | нет | 0% | 24 668 | 437 400 |
| 415 | 50:23:0050384:968 | 107 | 19 974 | 0% | 19 974 | Центр поселка | 0% | 19 974 | Участок заболочен | -25,00% | 14 981 | 16 000 |
| 416 | 50:23:0050384:969 | 996 | 19 974 | 0% | 19 974 | Центр поселка | 0% | 19 974 | нет | 0% | 19 974 | 198 900 |
| 417 | 50:23:0050384:971 | 1001 | 19 974 | 0% | 19 974 | Центр поселка | 0% | 19 974 | нет | 0% | 19 974 | 199 900 |
| 418 | 50:23:0050384:972 | 1496 | 19 974 | 0% | 19 974 | Центр поселка | 0% | 19 974 | нет | 0% | 19 974 | 298 800 |
| 419 | 50:23:0050384:973 | 1000 | 19 974 | 0% | 19 974 | Центр поселка | 0% | 19 974 | нет | 0% | 19 974 | 199 700 |
| 420 | 50:23:0050384:974 | 1000 | 19 974 | 0% | 19 974 | Центр поселка | 0% | 19 974 | нет | 0% | 19 974 | 199 700 |
| 421 | 50:23:0050384:975 | 875 | 19 974 | 0% | 19 974 | Центр поселка | 0% | 19 974 | нет | 0% | 19 974 | 174 800 |
| 422 | 50:23:0050384:976 | 875 | 19 974 | 0% | 19 974 | Центр поселка | 0% | 19 974 | нет | 0% | 19 974 | 174 800 |
| 423 | 50:23:0050384:977 | 875 | 19 974 | 0% | 19 974 | Центр поселка | 0% | 19 974 | нет | 0% | 19 974 | 174 800 |
| 424 | 50:23:0050384:978 | 875 | 19 974 | 0% | 19 974 | Центр поселка | 0% | 19 974 | нет | 0% | 19 974 | 174 800 |
| 425 | 50:23:0050384:979 | 891 | 19 974 | 0% | 19 974 | Центр поселка | 0% | 19 974 | нет | 0% | 19 974 | 178 000 |
| 426 | 50:23:0050384:980 | 1000 | 19 974 | 0% | 19 974 | Центр поселка | 0% | 19 974 | нет | 0% | 19 974 | 199 700 |
| 427 | 50:23:0050384:982 | 1000 | 19 974 | 0% | 19 974 | Центр поселка | 0% | 19 974 | нет | 0% | 19 974 | 199 700 |
| 428 | 50:23:0050384:983 | 1000 | 19 974 | 0% | 19 974 | Центр поселка | 0% | 19 974 | нет | 0% | 19 974 | 199 700 |

| № п/п | Кадастровый номер | Площадь участка, м² | Стоимость за 1 сотку условного участка в центре поселка, руб | Корректировка на площадь, руб. | Скорректированная стоимость за сотку, руб | Расположение участка внутри поселка | Корректировка на расположение, руб | Скорректированная стоимость за сотку, руб | Индивидуальные особенности участка | Корректировка на индивидуальные особенности участка, %, руб | Удельная стоимость за сотку после внесения корректировок, руб | Стоимость земельного участка (округленно), руб |
|---|---|---|---|---|---|---|---|---|---|---|---|---|
| 429 | 50:23:0050384:984 | 1000 | 19 974 | 0% | 19 974 | Центр поселка | 0% | 19 974 | нет | 0% | 19 974 | 199 700 |
| 430 | 50:23:0050384:985 | 1000 | 19 974 | 0% | 19 974 | Центр поселка | 0% | 19 974 | нет | 0% | 19 974 | 199 700 |
| 431 | 50:23:0050384:987 | 1000 | 19 974 | 0% | 19 974 | Центр поселка | 0% | 19 974 | нет | 0% | 19 974 | 199 700 |
| 432 | 50:23:0050384:988 | 1000 | 19 974 | 0% | 19 974 | Центр поселка | 0% | 19 974 | нет | 0% | 19 974 | 199 700 |
| 433 | 50:23:0050384:989 | 1000 | 19 974 | 0% | 19 974 | Центр поселка | 0% | 19 974 | нет | 0% | 19 974 | 199 700 |
| 434 | 50:23:0050384:991 | 875 | 19 974 | 0% | 19 974 | Центр поселка | 0% | 19 974 | нет | 0% | 19 974 | 174 800 |
| 435 | 50:23:0050384:992 | 875 | 19 974 | 0% | 19 974 | Центр поселка | 0% | 19 974 | нет | 0% | 19 974 | 174 800 |
| 436 | 50:23:0050384:993 | 875 | 19 974 | 0% | 19 974 | Центр поселка | 0% | 19 974 | нет | 0% | 19 974 | 174 800 |
| 437 | 50:23:0050384:994 | 875 | 19 974 | 0% | 19 974 | Центр поселка | 0% | 19 974 | нет | 0% | 19 974 | 174 800 |
| 438 | 50:23:0050384:995 | 875 | 19 974 | 0% | 19 974 | Центр поселка | 0% | 19 974 | нет | 0% | 19 974 | 174 800 |
| 439 | 50:23:0050384:997 | 1000 | 19 974 | 0% | 19 974 | Центр поселка | 0% | 19 974 | нет | 0% | 19 974 | 199 700 |
| 440 | 50:23:0050384:998 | 1000 | 19 974 | 0% | 19 974 | Центр поселка | 0% | 19 974 | нет | 0% | 19 974 | 199 700 |
| | **ИТОГО** | | | | | | | | | | | **93 405 600** |

***Комментарии к расчетной таблице:***

*Корректировка на площадь*

Исследование на тему корректировок на различие в площади для земельных участков приведены в «Справочник оценщика недвижимости-2018. Земельные участки. Часть 2» Нижний Новгород, 2018 г., под ред. Лейфер Л.А. Согласно данным справочника корректировка на торг имеет следующее значение:

**Таблица 9.5-8 Диапазон корректировок на площадь для участков под жилищное строительство**

Таблица 35

| Земельные участки под ИЖ. Данные, усредненные по России | | | | | | |
|---|---|---|---|---|---|---|
| Площадь, кв.м | | аналог | | | | |
| | | <1500 | 1500-3000 | 3000-6000 | 6000-10000 | >10000 |
| объект оценки | <1500 | 1,00 | 1,05 | 1,15 | 1,24 | 1,27 |
| | 1500-3000 | 0,95 | 1,00 | 1,09 | 1,17 | 1,21 |
| | 3000-6000 | 0,87 | 0,92 | 1,00 | 1,08 | 1,11 |
| | 6000-10000 | 0,81 | 0,85 | 0,93 | 1,00 | 1,03 |
| | >10000 | 0,79 | 0,83 | 0,90 | 0,97 | 1,00 |

Корректировка на различие в площади применялась согласно данной таблице.

*Корректировка на заболоченность участка*

Корректировка была рассчитана на основании информации с интернет портала «Центр экономического анализа и экспертизы» (http://www.ceae.ru/Kor_zem.htm)

По информации компании была составлена таблица, в которой приведены исходные данные и расчет нужной корректировки.

| Функциональное использование земельного участка | Характеристика формы и рельефа участка | 2015 год | | 2016 год | |
|---|---|---|---|---|---|
| | | Минимальная | Максимальная | Минимальная | Максимальная |
| МНОГОЭТАЖНОЕ ЖИЛЬЕ | 1. Земельные участки вытянутой формы (узкие);<br>2. Земельные участки с высоким уровнем грунтовых вод;<br>3. Земельные участки с повышенным уклоном местности;<br>4. Земельные участки, расположенные в овраге или в пойме реки;<br>5. Земельные участки с другими существенными недостатками, менее пригодные для строительства и использования<br>6. Земельные участки с изрезанной или с вкраплениями формой, обусловленной сильнопересеченным рельефом;<br>7. Земельные участки, которые являются участками, через которые осуществляются заезды на территорию.<br>8. Угловой земельный участок | 10 | 20 | 10 | 15 |
| ИЖС | | 10 | 25 | 10 | 25 |
| САДОВОДСТВО | | 10 | 30 | 10 | 25 |
| ПРОМЫШЛЕННОЕ | | 10 | 45 | 10 | 35 |
| КОММЕРЧЕСКОЕ | | 15 | 35 | 10 | 30 |
| СПОРТИВНОЕ | | 10 | 45 | 10 | 40 |
| РЕКРЕАЦИОННОЕ | | 10 | 30 | 10 | 30 |

Для расчетов принята корректировка в размере максимального значения для участков под ИЖС и садоводство в размере (-25%).

*Корректировка расположение участка внутри поселка*

Согласно аналитическим данным, Оценщик пришел к выводу, что условно расположение участков в поселке можно разделить на группы:

- участки, расположенные в середине зоны (в центре поселка),
- участки, расположенные у въездной группы и выходящие на дорогу или соседний (близко расположенный) населенный пункт,
- участки с выходом к лесу или к водоему, участки с лесными деревьями.

Дешевле ценятся участки при въезде (это, как правило, первая очередь застройки). Земля в средней зоне на 10-15% дороже, участки, располагающиеся на берегу водоема или рядом с лесом, стоят, как

правило, на 30-50% больше аналогичных участков в центре поселка.

Наделы, которые находятся по соседству с другими населенными пунктами, с неудобными для застройки и организации сада и огорода рельефом и/или формой, например, с сильно выраженными неровностями, заболоченные или в виде треугольника, считаются неликвидом и стоят значительно дешевле.

**Таблица 9.5-9 Корректировка на локальное расположение**

| Объект оценки\объект аналог | В середине зоны | К лесу | Увъездной группы | На проезжую часть | Не правильной формы |
|---|---|---|---|---|---|
| в середине зоны | 0% | -30% | -13% | -13% | -13% |
| к лесу | 30% | 0% | -43% | -43% | -43% |
| у въездной группы | -13% | -43% | 0% | 0% | 0% |
| на проезжую часть | -13% | -43% | 0% | 0% | 0% |
| не правильной формы | -13% | -43% | 0% | 0% | 0% |

**Источник: Составлено оценщиком**

# 10. СОГЛАСОАВАНИЕ РЕЗУЛЬТАТОВ ОЦЕНКИ

Согласно п. 25 ФСО № 1, в случае использования нескольких подходов к оценке, а также использования в рамках какого-либо из подходов к оценке нескольких методов оценки, выполняется предварительное согласование их результатов с целью получения промежуточного результата полученного при применении подхода. При согласовании существенно отличающихся от промежуточных результатов оценки, полученных различными подходами или методами, в Отчете необходимо отразить проведенный анализ и установленную причину расхождений. Существенным признается такое отличие, при котором результат, полученный при применении одного подхода (метода), находится вне границ указанного Оценщиком диапазона стоимости, полученной при применении другого подхода (методов) (при наличии).

В связи с тем, что объект оценки оценивался только в рамках рыночного (сравнительного) подхода, а также в связи с высоким соответствием рыночного (сравнительного) подхода рыночным тенденциям, данному подходу присвоен весовой коэффициент, равный 1,00. Затратный подход не применим для земельных участков. По доходному подходу согласно наиболее эффективному использованию коммерческий потенциал оцениваемых объектов исчерпан. Также не достаточно данных для того, чтобы указать ориентировочные значения оцениваемой величины. Ввиду этого Оценщик не указывает данные значения.

Согласно п. 26 ФСО № 1, после проведения процедуры согласования Оценщик помимо указания в отчете об оценке итоговой величины стоимости объекта оценки имеет право приводить свое суждение о возможных границах интервала, в котором, по его мнению, может находиться эта стоимость, если в задании на оценку не указано иное. Согласно Заданию на оценку, в объем работ, проводимых Оценщиком, не входит составление суждения о возможных границах интервала стоимости. В связи с этим Оценщик не указывает эти значения.

Ввиду того, что расчет рыночной стоимости произведен с применением только одного подхода, согласования не требуется.

**Таблица 10-1 Результаты оценки различными подходами**

| Объект оценки | Результаты оценки, полученные при применении различных подходов к оценке | | |
|---|---|---|---|
| | Затратный подход, руб. | Сравнительный подход, руб. | Доходный подход, руб. |
| Земельные участки (440 ед.) для дачного строительства с правом возведения жилого дома с правом регистрации проживания в нем, расположенные в Раменском районе Московской области, входящие в состав активов Закрытого паевого инвестиционного фонда недвижимости «РВМ - Подмосковный» | Не применялся, отказ обоснован | 93 405 600 | Не применялся, отказ обоснован |

## 10.1. ИТОГОВАЯ ВЕЛИЧИНА СПРАВЕДЛИВОЙ СТОИМОСТИ ОБЪЕКТА ОЦЕНКИ С УЧЕТОМ ИНДИВИДУАЛЬНЫХ ОСОБЕННОСТЕЙ

На основании предоставленной информации, выполненного анализа и расчетов рекомендуемая нами итоговая величина справедливой стоимости объекта оценки, с необходимыми допущениями и ограничениями составляет:

***93 405 600 (Девяносто три миллиона четыреста пять тысяч шестьсот) рублей***

**в том числе**

| № п/п | Объект права | Адрес объекта | Кадастровый номер | Площадь участка, м² | Стоимость земельного участка (округленно), руб |
|---|---|---|---|---|---|
| 1 | Земельный участок, категория земель: земли сельскохозяйственного назначения, разрешенное использование: для дачного строительства с правом возведения жилого дома с правом регистрации проживания в нем | Московская область, Раменский район, сельское поселение Рыболовское | 50:23:0050384:1000 | 1000 | 199 700 |
| 2 | Земельный участок, категория земель: земли сельскохозяйственного назначения, разрешенное использование: для дачного строительства с правом возведения жилого дома с правом регистрации проживания в нем | Московская область, Раменский район, сельское поселение Рыболовское | 50:23:0050384:1001 | 1000 | 199 700 |
| 3 | Земельный участок, категория земель: земли сельскохозяйственного назначения, разрешенное использование: для дачного строительства с правом возведения жилого дома с правом регистрации проживания в нем | Московская область, Раменский район, сельское поселение Рыболовское | 50:23:0050384:1002 | 875 | 174 800 |

| № п/п | Объект права | Адрес объекта | Кадастровый номер | Площадь участка, м² | Стоимость земельного участка (округленно), руб |
|---|---|---|---|---|---|
| 4 | Земельный участок, категория земель: земли сельскохозяйственного назначения, разрешенное использование: для дачного строительства с правом возведения жилого дома с правом регистрации проживания в нем | Московская область, Раменский район, сельское поселение Рыболовское | 50:23:0050384:1003 | 875 | 174 800 |
| 5 | Земельный участок, категория земель: земли сельскохозяйственного назначения, разрешенное использование: для дачного строительства с правом возведения жилого дома с правом регистрации проживания в нем | Московская область, Раменский район, сельское поселение Рыболовское | 50:23:0050384:1004 | 1156 | 230 900 |
| 6 | Земельный участок, категория земель: земли сельскохозяйственного назначения, разрешенное использование: для дачного строительства с правом возведения жилого дома с правом регистрации проживания в нем | Московская область, Раменский район, сельское поселение Рыболовское | 50:23:0050384:1005 | 1000 | 199 700 |
| 7 | Земельный участок, категория земель: земли сельскохозяйственного назначения, разрешенное использование: для дачного строительства с правом возведения жилого дома с правом регистрации проживания в нем | Московская область, Раменский район, сельское поселение Рыболовское | 50:23:0050384:1006 | 1001 | 199 900 |
| 8 | Земельный участок, категория земель: земли сельскохозяйственного назначения, разрешенное использование: для дачного строительства с правом возведения жилого дома с правом регистрации проживания в нем | Московская область, Раменский район, сельское поселение Рыболовское | 50:23:0050384:1007 | 1009 | 201 500 |
| 9 | Земельный участок, категория земель: земли сельскохозяйственного назначения, разрешенное использование: для дачного строительства с правом возведения жилого дома с правом регистрации проживания в нем | Московская область, Раменский район, сельское поселение Рыболовское | 50:23:0050384:1008 | 1215 | 242 700 |
| 10 | Земельный участок, категория земель: земли сельскохозяйственного назначения, разрешенное использование: для дачного строительства с правом возведения жилого дома с правом регистрации проживания в нем | Московская область, Раменский район, сельское поселение Рыболовское | 50:23:0050384:1009 | 1383 | 276 200 |
| 11 | Земельный участок, категория земель: земли сельскохозяйственного назначения, разрешенное использование: для дачного строительства с правом возведения жилого дома с правом регистрации проживания в нем | Московская область, Раменский район, сельское поселение Рыболовское | 50:23:0050384:1010 | 1000 | 199 700 |
| 12 | Земельный участок, категория земель: земли сельскохозяйственного назначения, разрешенное использование: для дачного строительства с правом возведения жилого дома с правом регистрации проживания в нем | Московская область, Раменский район, сельское поселение Рыболовское | 50:23:0050384:1011 | 1000 | 199 700 |
| 13 | Земельный участок, категория земель: земли сельскохозяйственного назначения, разрешенное использование: для дачного строительства с правом возведения жилого дома с правом регистрации проживания в нем | Московская область, Раменский район, сельское поселение Рыболовское | 50:23:0050384:1012 | 1001 | 199 900 |
| 14 | Земельный участок, категория земель: земли сельскохозяйственного назначения, разрешенное использование: для дачного строительства с правом возведения жилого дома с правом регистрации проживания в нем | Московская область, Раменский район, сельское поселение Рыболовское | 50:23:0050384:1013 | 1003 | 200 300 |
| 15 | Земельный участок, категория земель: земли сельскохозяйственного назначения, разрешенное использование: для дачного строительства с правом возведения жилого дома с правом регистрации проживания в нем | Московская область, Раменский район, сельское поселение Рыболовское | 50:23:0050384:1014 | 1899 | 360 300 |
| 16 | Земельный участок, категория земель: земли сельскохозяйственного назначения, разрешенное использование: для дачного строительства с правом возведения жилого дома с правом регистрации проживания в нем | Московская область, Раменский район, сельское поселение Рыболовское | 50:23:0050384:1017 | 1000 | 199 700 |
| 17 | Земельный участок, категория земель: земли сельскохозяйственного назначения, разрешенное использование: для дачного строительства с правом возведения жилого дома с правом регистрации проживания в нем | Московская область, Раменский район, сельское поселение Рыболовское | 50:23:0050384:1018 | 1000 | 199 700 |
| 18 | Земельный участок, категория земель: земли сельскохозяйственного назначения, разрешенное использование: для дачного строительства с правом возведения жилого дома с правом регистрации проживания в нем | Московская область, Раменский район, сельское поселение Рыболовское | 50:23:0050384:1019 | 1000 | 199 700 |
| 19 | Земельный участок, категория земель: земли сельскохозяйственного назначения, разрешенное использование: для дачного строительства с правом возведения жилого дома с правом регистрации проживания в нем | Московская область, Раменский район, сельское поселение Рыболовское | 50:23:0050384:1020 | 1000 | 199 700 |
| 20 | Земельный участок, категория земель: земли сельскохозяйственного назначения, разрешенное использование: для дачного строительства с правом возведения жилого дома с правом регистрации проживания в нем | Московская область, Раменский район, сельское поселение Рыболовское | 50:23:0050384:1023 | 884 | 229 500 |
| 21 | Земельный участок, категория земель: земли сельскохозяйственного назначения, разрешенное использование: для дачного строительства с правом возведения жилого дома с правом регистрации проживания в нем | Московская область, Раменский район, сельское поселение Рыболовское | 50:23:0050384:1024 | 915 | 237 600 |
| 22 | Земельный участок, категория земель: земли сельскохозяйственного назначения, разрешенное использование: для дачного строительства с правом возведения жилого дома с правом регистрации проживания в нем | Московская область, Раменский район, сельское поселение Рыболовское | 50:23:0050384:1026 | 936 | 243 000 |
| 23 | Земельный участок, категория земель: земли сельскохозяйственного назначения, разрешенное использование: для дачного строительства с правом возведения жилого дома с правом регистрации проживания в нем | Московская область, Раменский район, сельское поселение Рыболовское | 50:23:0050384:1027 | 952 | 247 200 |

| № п/п | Объект права | Адрес объекта | Кадастровый номер | Площадь участка, м² | Стоимость земельного участка (округленно), руб |
|---|---|---|---|---|---|
| 24 | Земельный участок, категория земель: земли сельскохозяйственного назначения, разрешенное использование: для дачного строительства с правом возведения жилого дома с правом регистрации проживания в нем | Московская область, Раменский район, сельское поселение Рыболовское | 50:23:0050384:1029 | 983 | 255 200 |
| 25 | Земельный участок, категория земель: земли сельскохозяйственного назначения, разрешенное использование: для дачного строительства с правом возведения жилого дома с правом регистрации проживания в нем | Московская область, Раменский район, сельское поселение Рыболовское | 50:23:0050384:1037 | 1049 | 272 400 |
| 26 | Земельный участок, категория земель: земли сельскохозяйственного назначения, разрешенное использование: для дачного строительства с правом возведения жилого дома с правом регистрации проживания в нем | Московская область, Раменский район, сельское поселение Рыболовское | 50:23:0050384:1039 | 1057 | 274 500 |
| 27 | Земельный участок, категория земель: земли сельскохозяйственного назначения, разрешенное использование: для дачного строительства с правом возведения жилого дома с правом регистрации проживания в нем | Московская область, Раменский район, сельское поселение Рыболовское | 50:23:0050384:1040 | 1073 | 186 500 |
| 28 | Земельный участок, категория земель: земли сельскохозяйственного назначения, разрешенное использование: для дачного строительства с правом возведения жилого дома с правом регистрации проживания в нем | Московская область, Раменский район, сельское поселение Рыболовское | 50:23:0050384:1047 | 1428 | 370 800 |
| 29 | Земельный участок, категория земель: земли сельскохозяйственного назначения, разрешенное использование: для дачного строительства с правом возведения жилого дома с правом регистрации проживания в нем | Московская область, Раменский район, сельское поселение Рыболовское | 50:23:0050384:1050 | 1000 | 199 700 |
| 30 | Земельный участок, категория земель: земли сельскохозяйственного назначения, разрешенное использование: для дачного строительства с правом возведения жилого дома с правом регистрации проживания в нем | Московская область, Раменский район, сельское поселение Рыболовское | 50:23:0050384:1052 | 1000 | 199 700 |
| 31 | Земельный участок, категория земель: земли сельскохозяйственного назначения, разрешенное использование: для дачного строительства с правом возведения жилого дома с правом регистрации проживания в нем | Московская область, Раменский район, сельское поселение Рыболовское | 50:23:0050384:1053 | 999 | 199 500 |
| 32 | Земельный участок, категория земель: земли сельскохозяйственного назначения, разрешенное использование: для дачного строительства с правом возведения жилого дома с правом регистрации проживания в нем | Московская область, Раменский район, сельское поселение Рыболовское | 50:23:0050384:1054 | 1000 | 199 700 |
| 33 | Земельный участок, категория земель: земли сельскохозяйственного назначения, разрешенное использование: для дачного строительства с правом возведения жилого дома с правом регистрации проживания в нем | Московская область, Раменский район, сельское поселение Рыболовское | 50:23:0050384:1055 | 891 | 231 400 |
| 34 | Земельный участок, категория земель: земли сельскохозяйственного назначения, разрешенное использование: для дачного строительства с правом возведения жилого дома с правом регистрации проживания в нем | Московская область, Раменский район, сельское поселение Рыболовское | 50:23:0050384:1056 | 1000 | 199 700 |
| 35 | Земельный участок, категория земель: земли сельскохозяйственного назначения, разрешенное использование: для дачного строительства с правом возведения жилого дома с правом регистрации проживания в нем | Московская область, Раменский район, сельское поселение Рыболовское | 50:23:0050384:1057 | 1021 | 265 100 |
| 36 | Земельный участок, категория земель: земли сельскохозяйственного назначения, разрешенное использование: для дачного строительства с правом возведения жилого дома с правом регистрации проживания в нем | Московская область, Раменский район, сельское поселение Рыболовское | 50:23:0050384:1058 | 875 | 174 800 |
| 37 | Земельный участок, категория земель: земли сельскохозяйственного назначения, разрешенное использование: для дачного строительства с правом возведения жилого дома с правом регистрации проживания в нем | Московская область, Раменский район, сельское поселение Рыболовское | 50:23:0050384:1059 | 875 | 174 800 |
| 38 | Земельный участок, категория земель: земли сельскохозяйственного назначения, разрешенное использование: для дачного строительства с правом возведения жилого дома с правом регистрации проживания в нем | Московская область, Раменский район, сельское поселение Рыболовское | 50:23:0050384:1060 | 1000 | 199 700 |
| 39 | Земельный участок, категория земель: земли сельскохозяйственного назначения, разрешенное использование: для дачного строительства с правом возведения жилого дома с правом регистрации проживания в нем | Московская область, Раменский район, сельское поселение Рыболовское | 50:23:0050384:1061 | 1000 | 199 700 |
| 40 | Земельный участок, категория земель: земли сельскохозяйственного назначения, разрешенное использование: для дачного строительства с правом возведения жилого дома с правом регистрации проживания в нем | Московская область, Раменский район, сельское поселение Рыболовское | 50:23:0050384:1063 | 875 | 174 800 |
| 41 | Земельный участок, категория земель: земли сельскохозяйственного назначения, разрешенное использование: для дачного строительства с правом возведения жилого дома с правом регистрации проживания в нем | Московская область, Раменский район, сельское поселение Рыболовское | 50:23:0050384:1064 | 875 | 174 800 |
| 42 | Земельный участок, категория земель: земли сельскохозяйственного назначения, разрешенное использование: для дачного строительства с правом возведения жилого дома с правом регистрации проживания в нем | Московская область, Раменский район, сельское поселение Рыболовское | 50:23:0050384:1065 | 875 | 174 800 |
| 43 | Земельный участок, категория земель: земли сельскохозяйственного назначения, разрешенное использование: для дачного строительства с правом возведения жилого дома с правом регистрации проживания в нем | Московская область, Раменский район, сельское поселение Рыболовское | 50:23:0050384:1066 | 875 | 174 800 |

| № п/п | Объект права | Адрес объекта | Кадастровый номер | Площадь участка, м² | Стоимость земельного участка (округленно), руб |
|---|---|---|---|---|---|
| 44 | Земельный участок, категория земель: земли сельскохозяйственного назначения, разрешенное использование: для дачного строительства с правом возведения жилого дома с правом регистрации проживания в нем | Московская область, Раменский район, сельское поселение Рыболовское | 50:23:0050384:1067 | 875 | 174 800 |
| 45 | Земельный участок, категория земель: земли сельскохозяйственного назначения, разрешенное использование: для дачного строительства с правом возведения жилого дома с правом регистрации проживания в нем | Московская область, Раменский район, сельское поселение Рыболовское | 50:23:0050384:1068 | 875 | 174 800 |
| 46 | Земельный участок, категория земель: земли сельскохозяйственного назначения, разрешенное использование: для дачного строительства с правом возведения жилого дома с правом регистрации проживания в нем | Московская область, Раменский район, сельское поселение Рыболовское | 50:23:0050384:1069 | 1000 | 199 700 |
| 47 | Земельный участок, категория земель: земли сельскохозяйственного назначения, разрешенное использование: для дачного строительства с правом возведения жилого дома с правом регистрации проживания в нем | Московская область, Раменский район, сельское поселение Рыболовское | 50:23:0050384:1070 | 1000 | 199 700 |
| 48 | Земельный участок, категория земель: земли сельскохозяйственного назначения, разрешенное использование: для дачного строительства с правом возведения жилого дома с правом регистрации проживания в нем | Московская область, Раменский район, сельское поселение Рыболовское | 50:23:0050384:1071 | 1000 | 199 700 |
| 49 | Земельный участок, категория земель: земли сельскохозяйственного назначения, разрешенное использование: для дачного строительства с правом возведения жилого дома с правом регистрации проживания в нем | Московская область, Раменский район, сельское поселение Рыболовское | 50:23:0050384:1072 | 1000 | 199 700 |
| 50 | Земельный участок, категория земель: земли сельскохозяйственного назначения, разрешенное использование: для дачного строительства с правом возведения жилого дома с правом регистрации проживания в нем | Московская область, Раменский район, сельское поселение Рыболовское | 50:23:0050384:1073 | 1000 | 199 700 |
| 51 | Земельный участок, категория земель: земли сельскохозяйственного назначения, разрешенное использование: для дачного строительства с правом возведения жилого дома с правом регистрации проживания в нем | Московская область, Раменский район, сельское поселение Рыболовское | 50:23:0050384:1074 | 948 | 189 400 |
| 52 | Земельный участок, категория земель: земли сельскохозяйственного назначения, разрешенное использование: для дачного строительства с правом возведения жилого дома с правом регистрации проживания в нем | Московская область, Раменский район, сельское поселение Рыболовское | 50:23:0050384:1075 | 1000 | 199 700 |
| 53 | Земельный участок, категория земель: земли сельскохозяйственного назначения, разрешенное использование: для дачного строительства с правом возведения жилого дома с правом регистрации проживания в нем | Московская область, Раменский район, сельское поселение Рыболовское | 50:23:0050384:1076 | 1000 | 199 700 |
| 54 | Земельный участок, категория земель: земли сельскохозяйственного назначения, разрешенное использование: для дачного строительства с правом возведения жилого дома с правом регистрации проживания в нем | Московская область, Раменский район, сельское поселение Рыболовское | 50:23:0050384:1077 | 1000 | 199 700 |
| 55 | Земельный участок, категория земель: земли сельскохозяйственного назначения, разрешенное использование: для дачного строительства с правом возведения жилого дома с правом регистрации проживания в нем | Московская область, Раменский район, сельское поселение Рыболовское | 50:23:0050384:1078 | 1438 | 287 200 |
| 56 | Земельный участок, категория земель: земли сельскохозяйственного назначения, разрешенное использование: для дачного строительства с правом возведения жилого дома с правом регистрации проживания в нем | Московская область, Раменский район, сельское поселение Рыболовское | 50:23:0050384:1079 | 875 | 174 800 |
| 57 | Земельный участок, категория земель: земли сельскохозяйственного назначения, разрешенное использование: для дачного строительства с правом возведения жилого дома с правом регистрации проживания в нем | Московская область, Раменский район, сельское поселение Рыболовское | 50:23:0050384:1080 | 875 | 174 800 |
| 58 | Земельный участок, категория земель: земли сельскохозяйственного назначения, разрешенное использование: для дачного строительства с правом возведения жилого дома с правом регистрации проживания в нем | Московская область, Раменский район, сельское поселение Рыболовское | 50:23:0050384:1081 | 875 | 174 800 |
| 59 | Земельный участок, категория земель: земли сельскохозяйственного назначения, разрешенное использование: для дачного строительства с правом возведения жилого дома с правом регистрации проживания в нем | Московская область, Раменский район, сельское поселение Рыболовское | 50:23:0050384:1083 | 875 | 174 800 |
| 60 | Земельный участок, категория земель: земли сельскохозяйственного назначения, разрешенное использование: для дачного строительства с правом возведения жилого дома с правом регистрации проживания в нем | Московская область, Раменский район, сельское поселение Рыболовское | 50:23:0050384:1084 | 875 | 174 800 |
| 61 | Земельный участок, категория земель: земли сельскохозяйственного назначения, разрешенное использование: для дачного строительства с правом возведения жилого дома с правом регистрации проживания в нем | Московская область, Раменский район, сельское поселение Рыболовское | 50:23:0050384:1085 | 965 | 192 700 |
| 62 | Земельный участок, категория земель: земли сельскохозяйственного назначения, разрешенное использование: для дачного строительства с правом возведения жилого дома с правом регистрации проживания в нем | Московская область, Раменский район, сельское поселение Рыболовское | 50:23:0050384:1086 | 1115 | 222 700 |
| 63 | Земельный участок, категория земель: земли сельскохозяйственного назначения, разрешенное использование: для дачного строительства с правом возведения жилого дома с правом регистрации проживания в нем | Московская область, Раменский район, сельское поселение Рыболовское | 50:23:0050384:1087 | 1218 | 243 300 |

| № п/п | Объект права | Адрес объекта | Кадастровый номер | Площадь участка, м² | Стоимость земельного участка (округленно), руб |
|---|---|---|---|---|---|
| 64 | Земельный участок, категория земель: земли сельскохозяйственного назначения, разрешенное использование: для дачного строительства с правом возведения жилого дома с правом регистрации проживания в нем | Московская область, Раменский район, сельское поселение Рыболовское | 50:23:0050384:1088 | 1000 | 199 700 |
| 65 | Земельный участок, категория земель: земли сельскохозяйственного назначения, разрешенное использование: для дачного строительства с правом возведения жилого дома с правом регистрации проживания в нем | Московская область, Раменский район, сельское поселение Рыболовское | 50:23:0050384:1089 | 1000 | 199 700 |
| 66 | Земельный участок, категория земель: земли сельскохозяйственного назначения, разрешенное использование: для дачного строительства с правом возведения жилого дома с правом регистрации проживания в нем | Московская область, Раменский район, сельское поселение Рыболовское | 50:23:0050384:1090 | 1000 | 199 700 |
| 67 | Земельный участок, категория земель: земли сельскохозяйственного назначения, разрешенное использование: для дачного строительства с правом возведения жилого дома с правом регистрации проживания в нем | Московская область, Раменский район, сельское поселение Рыболовское | 50:23:0050384:1091 | 1000 | 199 700 |
| 68 | Земельный участок, категория земель: земли сельскохозяйственного назначения, разрешенное использование: для дачного строительства с правом возведения жилого дома с правом регистрации проживания в нем | Московская область, Раменский район, сельское поселение Рыболовское | 50:23:0050384:1092 | 1001 | 199 900 |
| 69 | Земельный участок, категория земель: земли сельскохозяйственного назначения, разрешенное использование: для дачного строительства с правом возведения жилого дома с правом регистрации проживания в нем | Московская область, Раменский район, сельское поселение Рыболовское | 50:23:0050384:1093 | 1050 | 209 700 |
| 70 | Земельный участок, категория земель: земли сельскохозяйственного назначения, разрешенное использование: для дачного строительства с правом возведения жилого дома с правом регистрации проживания в нем | Московская область, Раменский район, сельское поселение Рыболовское | 50:23:0050384:1094 | 652 | 130 200 |
| 71 | Земельный участок, категория земель: земли сельскохозяйственного назначения, разрешенное использование: для дачного строительства с правом возведения жилого дома с правом регистрации проживания в нем | Московская область, Раменский район, сельское поселение Рыболовское | 50:23:0050384:1097 | 1000 | 199 700 |
| 72 | Земельный участок, категория земель: земли сельскохозяйственного назначения, разрешенное использование: для дачного строительства с правом возведения жилого дома с правом регистрации проживания в нем | Московская область, Раменский район, сельское поселение Рыболовское | 50:23:0050384:1098 | 1105 | 220 700 |
| 73 | Земельный участок, категория земель: земли сельскохозяйственного назначения, разрешенное использование: для дачного строительства с правом возведения жилого дома с правом регистрации проживания в нем | Московская область, Раменский район, сельское поселение Рыболовское | 50:23:0050384:1099 | 1256 | 250 900 |
| 74 | Земельный участок, категория земель: земли сельскохозяйственного назначения, разрешенное использование: для дачного строительства с правом возведения жилого дома с правом регистрации проживания в нем | Московская область, Раменский район, сельское поселение Рыболовское | 50:23:0050384:1101 | 782 | 135 900 |
| 75 | Земельный участок, категория земель: земли сельскохозяйственного назначения, разрешенное использование: для дачного строительства с правом возведения жилого дома с правом регистрации проживания в нем | Московская область, Раменский район, сельское поселение Рыболовское | 50:23:0050384:1102 | 836 | 217 100 |
| 76 | Земельный участок, категория земель: земли сельскохозяйственного назначения, разрешенное использование: для дачного строительства с правом возведения жилого дома с правом регистрации проживания в нем | Московская область, Раменский район, сельское поселение Рыболовское | 50:23:0050384:1106 | 958 | 248 800 |
| 77 | Земельный участок, категория земель: земли сельскохозяйственного назначения, разрешенное использование: для дачного строительства с правом возведения жилого дома с правом регистрации проживания в нем | Московская область, Раменский район, сельское поселение Рыболовское | 50:23:0050384:1111 | 1078 | 279 900 |
| 78 | Земельный участок, категория земель: земли сельскохозяйственного назначения, разрешенное использование: для дачного строительства с правом возведения жилого дома с правом регистрации проживания в нем | Московская область, Раменский район, сельское поселение Рыболовское | 50:23:0050384:1112 | 1084 | 281 500 |
| 79 | Земельный участок, категория земель: земли сельскохозяйственного назначения, разрешенное использование: для дачного строительства с правом возведения жилого дома с правом регистрации проживания в нем | Московская область, Раменский район, сельское поселение Рыболовское | 50:23:0050384:1113 | 1120 | 290 800 |
| 80 | Земельный участок, категория земель: земли сельскохозяйственного назначения, разрешенное использование: для дачного строительства с правом возведения жилого дома с правом регистрации проживания в нем | Московская область, Раменский район, сельское поселение Рыболовское | 50:23:0050384:1116 | 1218 | 211 700 |
| 81 | Земельный участок, категория земель: земли сельскохозяйственного назначения, разрешенное использование: для дачного строительства с правом возведения жилого дома с правом регистрации проживания в нем | Московская область, Раменский район, сельское поселение Рыболовское | 50:23:0050384:1123 | 831 | 215 800 |
| 82 | Земельный участок, категория земель: земли сельскохозяйственного назначения, разрешенное использование: для дачного строительства с правом возведения жилого дома с правом регистрации проживания в нем | Московская область, Раменский район, сельское поселение Рыболовское | 50:23:0050384:1124 | 1001 | 199 900 |
| 83 | Земельный участок, категория земель: земли сельскохозяйственного назначения, разрешенное использование: для дачного строительства с правом возведения жилого дома с правом регистрации проживания в нем | Московская область, Раменский район, сельское поселение Рыболовское | 50:23:0050384:1125 | 739 | 191 900 |

| № п/п | Объект права | Адрес объекта | Кадастровый номер | Площадь участка, м² | Стоимость земельного участка (округленно), руб |
|---|---|---|---|---|---|
| 84 | Земельный участок, категория земель: земли сельскохозяйственного назначения, разрешенное использование: для дачного строительства с правом возведения жилого дома с правом регистрации проживания в нем | Московская область, Раменский район, сельское поселение Рыболовское | 50:23:0050384:1126 | 1000 | 199 700 |
| 85 | Земельный участок, категория земель: земли сельскохозяйственного назначения, разрешенное использование: для дачного строительства с правом возведения жилого дома с правом регистрации проживания в нем | Московская область, Раменский район, сельское поселение Рыболовское | 50:23:0050384:1127 | 1000 | 199 700 |
| 86 | Земельный участок, категория земель: земли сельскохозяйственного назначения, разрешенное использование: для дачного строительства с правом возведения жилого дома с правом регистрации проживания в нем | Московская область, Раменский район, сельское поселение Рыболовское | 50:23:0050384:1128 | 1000 | 199 700 |
| 87 | Земельный участок, категория земель: земли сельскохозяйственного назначения, разрешенное использование: для дачного строительства с правом возведения жилого дома с правом регистрации проживания в нем | Московская область, Раменский район, сельское поселение Рыболовское | 50:23:0050384:1129 | 874 | 174 600 |
| 88 | Земельный участок, категория земель: земли сельскохозяйственного назначения, разрешенное использование: для дачного строительства с правом возведения жилого дома с правом регистрации проживания в нем | Московская область, Раменский район, сельское поселение Рыболовское | 50:23:0050384:1130 | 875 | 174 800 |
| 89 | Земельный участок, категория земель: земли сельскохозяйственного назначения, разрешенное использование: для дачного строительства с правом возведения жилого дома с правом регистрации проживания в нем | Московская область, Раменский район, сельское поселение Рыболовское | 50:23:0050384:1131 | 875 | 174 800 |
| 90 | Земельный участок, категория земель: земли сельскохозяйственного назначения, разрешенное использование: для дачного строительства с правом возведения жилого дома с правом регистрации проживания в нем | Московская область, Раменский район, сельское поселение Рыболовское | 50:23:0050384:1132 | 938 | 187 400 |
| 91 | Земельный участок, категория земель: земли сельскохозяйственного назначения, разрешенное использование: для дачного строительства с правом возведения жилого дома с правом регистрации проживания в нем | Московская область, Раменский район, сельское поселение Рыболовское | 50:23:0050384:1133 | 1000 | 199 700 |
| 92 | Земельный участок, категория земель: земли сельскохозяйственного назначения, разрешенное использование: для дачного строительства с правом возведения жилого дома с правом регистрации проживания в нем | Московская область, Раменский район, сельское поселение Рыболовское | 50:23:0050384:1134 | 1008 | 201 300 |
| 93 | Земельный участок, категория земель: земли сельскохозяйственного назначения, разрешенное использование: для дачного строительства с правом возведения жилого дома с правом регистрации проживания в нем | Московская область, Раменский район, сельское поселение Рыболовское | 50:23:0050384:1135 | 1000 | 199 700 |
| 94 | Земельный участок, категория земель: земли сельскохозяйственного назначения, разрешенное использование: для дачного строительства с правом возведения жилого дома с правом регистрации проживания в нем | Московская область, Раменский район, сельское поселение Рыболовское | 50:23:0050384:1136 | 1000 | 199 700 |
| 95 | Земельный участок, категория земель: земли сельскохозяйственного назначения, разрешенное использование: для дачного строительства с правом возведения жилого дома с правом регистрации проживания в нем | Московская область, Раменский район, сельское поселение Рыболовское | 50:23:0050384:1137 | 1000 | 199 700 |
| 96 | Земельный участок, категория земель: земли сельскохозяйственного назначения, разрешенное использование: для дачного строительства с правом возведения жилого дома с правом регистрации проживания в нем | Московская область, Раменский район, сельское поселение Рыболовское | 50:23:0050384:1138 | 1000 | 199 700 |
| 97 | Земельный участок, категория земель: земли сельскохозяйственного назначения, разрешенное использование: для дачного строительства с правом возведения жилого дома с правом регистрации проживания в нем | Московская область, Раменский район, сельское поселение Рыболовское | 50:23:0050384:1139 | 875 | 174 800 |
| 98 | Земельный участок, категория земель: земли сельскохозяйственного назначения, разрешенное использование: для дачного строительства с правом возведения жилого дома с правом регистрации проживания в нем | Московская область, Раменский район, сельское поселение Рыболовское | 50:23:0050384:1140 | 875 | 174 800 |
| 99 | Земельный участок, категория земель: земли сельскохозяйственного назначения, разрешенное использование: для дачного строительства с правом возведения жилого дома с правом регистрации проживания в нем | Московская область, Раменский район, сельское поселение Рыболовское | 50:23:0050384:1141 | 875 | 174 800 |
| 100 | Земельный участок, категория земель: земли сельскохозяйственного назначения, разрешенное использование: для дачного строительства с правом возведения жилого дома с правом регистрации проживания в нем | Московская область, Раменский район, сельское поселение Рыболовское | 50:23:0050384:1142 | 1000 | 199 700 |
| 101 | Земельный участок, категория земель: земли сельскохозяйственного назначения, разрешенное использование: для дачного строительства с правом возведения жилого дома с правом регистрации проживания в нем | Московская область, Раменский район, сельское поселение Рыболовское | 50:23:0050384:1143 | 1000 | 199 700 |
| 102 | Земельный участок, категория земель: земли сельскохозяйственного назначения, разрешенное использование: для дачного строительства с правом возведения жилого дома с правом регистрации проживания в нем | Московская область, Раменский район, сельское поселение Рыболовское | 50:23:0050384:1144 | 1120 | 223 700 |
| 103 | Земельный участок, категория земель: земли сельскохозяйственного назначения, разрешенное использование: для дачного строительства с правом возведения жилого дома с правом регистрации проживания в нем | Московская область, Раменский район, сельское поселение Рыболовское | 50:23:0050384:1145 | 1244 | 323 000 |

| № п/п | Объект права | Адрес объекта | Кадастровый номер | Площадь участка, м² | Стоимость земельного участка (округленно), руб |
|---|---|---|---|---|---|
| 104 | Земельный участок, категория земель: земли сельскохозяйственного назначения, разрешенное использование: для дачного строительства с правом возведения жилого дома с правом регистрации проживания в нем | Московская область, Раменский район, сельское поселение Рыболовское | 50:23:0050384:1147 | 1000 | 199 700 |
| 105 | Земельный участок, категория земель: земли сельскохозяйственного назначения, разрешенное использование: для дачного строительства с правом возведения жилого дома с правом регистрации проживания в нем | Московская область, Раменский район, сельское поселение Рыболовское | 50:23:0050384:1148 | 1000 | 199 700 |
| 106 | Земельный участок, категория земель: земли сельскохозяйственного назначения, разрешенное использование: для дачного строительства с правом возведения жилого дома с правом регистрации проживания в нем | Московская область, Раменский район, сельское поселение Рыболовское | 50:23:0050384:1149 | 1511 | 286 700 |
| 107 | Земельный участок, категория земель: земли сельскохозяйственного назначения, разрешенное использование: для дачного строительства с правом возведения жилого дома с правом регистрации проживания в нем | Московская область, Раменский район, сельское поселение Рыболовское | 50:23:0050384:1150 | 875 | 174 800 |
| 108 | Земельный участок, категория земель: земли сельскохозяйственного назначения, разрешенное использование: для дачного строительства с правом возведения жилого дома с правом регистрации проживания в нем | Московская область, Раменский район, сельское поселение Рыболовское | 50:23:0050384:1151 | 875 | 174 800 |
| 109 | Земельный участок, категория земель: земли сельскохозяйственного назначения, разрешенное использование: для дачного строительства с правом возведения жилого дома с правом регистрации проживания в нем | Московская область, Раменский район, сельское поселение Рыболовское | 50:23:0050384:547 | 875 | 174 800 |
| 110 | Земельный участок, категория земель: земли сельскохозяйственного назначения, разрешенное использование: для дачного строительства с правом возведения жилого дома с правом регистрации проживания в нем | Московская область, Раменский район, сельское поселение Рыболовское | 50:23:0050384:548 | 875 | 174 800 |
| 111 | Земельный участок, категория земель: земли сельскохозяйственного назначения, разрешенное использование: для дачного строительства с правом возведения жилого дома с правом регистрации проживания в нем | Московская область, Раменский район, сельское поселение Рыболовское | 50:23:0050384:549 | 875 | 174 800 |
| 112 | Земельный участок, категория земель: земли сельскохозяйственного назначения, разрешенное использование: для дачного строительства с правом возведения жилого дома с правом регистрации проживания в нем | Московская область, Раменский район, сельское поселение Рыболовское | 50:23:0050384:550 | 875 | 174 800 |
| 113 | Земельный участок, категория земель: земли сельскохозяйственного назначения, разрешенное использование: для дачного строительства с правом возведения жилого дома с правом регистрации проживания в нем | Московская область, Раменский район, сельское поселение Рыболовское | 50:23:0050384:551 | 1021 | 203 900 |
| 114 | Земельный участок, категория земель: земли сельскохозяйственного назначения, разрешенное использование: для дачного строительства с правом возведения жилого дома с правом регистрации проживания в нем | Московская область, Раменский район, сельское поселение Рыболовское | 50:23:0050384:552 | 965 | 192 700 |
| 115 | Земельный участок, категория земель: земли сельскохозяйственного назначения, разрешенное использование: для дачного строительства с правом возведения жилого дома с правом регистрации проживания в нем | Московская область, Раменский район, сельское поселение Рыболовское | 50:23:0050384:553 | 1000 | 199 700 |
| 116 | Земельный участок, категория земель: земли сельскохозяйственного назначения, разрешенное использование: для дачного строительства с правом возведения жилого дома с правом регистрации проживания в нем | Московская область, Раменский район, сельское поселение Рыболовское | 50:23:0050384:554 | 1000 | 199 700 |
| 117 | Земельный участок, категория земель: земли сельскохозяйственного назначения, разрешенное использование: для дачного строительства с правом возведения жилого дома с правом регистрации проживания в нем | Московская область, Раменский район, сельское поселение Рыболовское | 50:23:0050384:555 | 1000 | 199 700 |
| 118 | Земельный участок, категория земель: земли сельскохозяйственного назначения, разрешенное использование: для дачного строительства с правом возведения жилого дома с правом регистрации проживания в нем | Московская область, Раменский район, сельское поселение Рыболовское | 50:23:0050384:556 | 1000 | 199 700 |
| 119 | Земельный участок, категория земель: земли сельскохозяйственного назначения, разрешенное использование: для дачного строительства с правом возведения жилого дома с правом регистрации проживания в нем | Московская область, Раменский район, сельское поселение Рыболовское | 50:23:0050384:557 | 1001 | 199 900 |
| 120 | Земельный участок, категория земель: земли сельскохозяйственного назначения, разрешенное использование: для дачного строительства с правом возведения жилого дома с правом регистрации проживания в нем | Московская область, Раменский район, сельское поселение Рыболовское | 50:23:0050384:558 | 1116 | 222 900 |
| 121 | Земельный участок, категория земель: земли сельскохозяйственного назначения, разрешенное использование: для дачного строительства с правом возведения жилого дома с правом регистрации проживания в нем | Московская область, Раменский район, сельское поселение Рыболовское | 50:23:0050384:559 | 902 | 180 200 |
| 122 | Земельный участок, категория земель: земли сельскохозяйственного назначения, разрешенное использование: для дачного строительства с правом возведения жилого дома с правом регистрации проживания в нем | Московская область, Раменский район, сельское поселение Рыболовское | 50:23:0050384:563 | 963 | 192 400 |
| 123 | Земельный участок, категория земель: земли сельскохозяйственного назначения, разрешенное использование: для дачного строительства с правом возведения жилого дома с правом регистрации проживания в нем | Московская область, Раменский район, сельское поселение Рыболовское | 50:23:0050384:564 | 1000 | 199 700 |

| № п/п | Объект права | Адрес объекта | Кадастровый номер | Площадь участка, м² | Стоимость земельного участка (округленно), руб |
|---|---|---|---|---|---|
| 124 | Земельный участок, категория земель: земли сельскохозяйственного назначения, разрешенное использование: для дачного строительства с правом возведения жилого дома с правом регистрации проживания в нем | Московская область, Раменский район, сельское поселение Рыболовское | 50:23:0050384:566 | 854 | 148 400 |
| 125 | Земельный участок, категория земель: земли сельскохозяйственного назначения, разрешенное использование: для дачного строительства с правом возведения жилого дома с правом регистрации проживания в нем | Московская область, Раменский район, сельское поселение Рыболовское | 50:23:0050384:567 | 884 | 229 500 |
| 126 | Земельный участок, категория земель: земли сельскохозяйственного назначения, разрешенное использование: для дачного строительства с правом возведения жилого дома с правом регистрации проживания в нем | Московская область, Раменский район, сельское поселение Рыболовское | 50:23:0050384:570 | 945 | 245 400 |
| 127 | Земельный участок, категория земель: земли сельскохозяйственного назначения, разрешенное использование: для дачного строительства с правом возведения жилого дома с правом регистрации проживания в нем | Московская область, Раменский район, сельское поселение Рыболовское | 50:23:0050384:571 | 992 | 257 600 |
| 128 | Земельный участок, категория земель: земли сельскохозяйственного назначения, разрешенное использование: для дачного строительства с правом возведения жилого дома с правом регистрации проживания в нем | Московская область, Раменский район, сельское поселение Рыболовское | 50:23:0050384:577 | 1014 | 263 300 |
| 129 | Земельный участок, категория земель: земли сельскохозяйственного назначения, разрешенное использование: для дачного строительства с правом возведения жилого дома с правом регистрации проживания в нем | Московская область, Раменский район, сельское поселение Рыболовское | 50:23:0050384:578 | 1057 | 274 500 |
| 130 | Земельный участок, категория земель: земли сельскохозяйственного назначения, разрешенное использование: для дачного строительства с правом возведения жилого дома с правом регистрации проживания в нем | Московская область, Раменский район, сельское поселение Рыболовское | 50:23:0050384:579 | 1118 | 290 300 |
| 131 | Земельный участок, категория земель: земли сельскохозяйственного назначения, разрешенное использование: для дачного строительства с правом возведения жилого дома с правом регистрации проживания в нем | Московская область, Раменский район, сельское поселение Рыболовское | 50:23:0050384:581 | 1153 | 299 400 |
| 132 | Земельный участок, категория земель: земли сельскохозяйственного назначения, разрешенное использование: для дачного строительства с правом возведения жилого дома с правом регистрации проживания в нем | Московская область, Раменский район, сельское поселение Рыболовское | 50:23:0050384:584 | 1360 | 353 100 |
| 133 | Земельный участок, категория земель: земли сельскохозяйственного назначения, разрешенное использование: для дачного строительства с правом возведения жилого дома с правом регистрации проживания в нем | Московская область, Раменский район, сельское поселение Рыболовское | 50:23:0050384:585 | 1469 | 381 400 |
| 134 | Земельный участок, категория земель: земли сельскохозяйственного назначения, разрешенное использование: для дачного строительства с правом возведения жилого дома с правом регистрации проживания в нем | Московская область, Раменский район, сельское поселение Рыболовское | 50:23:0050384:586 | 3221 | 481 400 |
| 135 | Земельный участок, категория земель: земли сельскохозяйственного назначения, разрешенное использование: для дачного строительства с правом возведения жилого дома с правом регистрации проживания в нем | Московская область, Раменский район, сельское поселение Рыболовское | 50:23:0050384:587 | 813 | 162 400 |
| 136 | Земельный участок, категория земель: земли сельскохозяйственного назначения, разрешенное использование: для дачного строительства с правом возведения жилого дома с правом регистрации проживания в нем | Московская область, Раменский район, сельское поселение Рыболовское | 50:23:0050384:588 | 1000 | 199 700 |
| 137 | Земельный участок, категория земель: земли сельскохозяйственного назначения, разрешенное использование: для дачного строительства с правом возведения жилого дома с правом регистрации проживания в нем | Московская область, Раменский район, сельское поселение Рыболовское | 50:23:0050384:589 | 1000 | 199 700 |
| 138 | Земельный участок, категория земель: земли сельскохозяйственного назначения, разрешенное использование: для дачного строительства с правом возведения жилого дома с правом регистрации проживания в нем | Московская область, Раменский район, сельское поселение Рыболовское | 50:23:0050384:590 | 1002 | 200 100 |
| 139 | Земельный участок, категория земель: земли сельскохозяйственного назначения, разрешенное использование: для дачного строительства с правом возведения жилого дома с правом регистрации проживания в нем | Московская область, Раменский район, сельское поселение Рыболовское | 50:23:0050384:591 | 1002 | 200 100 |
| 140 | Земельный участок, категория земель: земли сельскохозяйственного назначения, разрешенное использование: для дачного строительства с правом возведения жилого дома с правом регистрации проживания в нем | Московская область, Раменский район, сельское поселение Рыболовское | 50:23:0050384:592 | 875 | 174 800 |
| 141 | Земельный участок, категория земель: земли сельскохозяйственного назначения, разрешенное использование: для дачного строительства с правом возведения жилого дома с правом регистрации проживания в нем | Московская область, Раменский район, сельское поселение Рыболовское | 50:23:0050384:593 | 875 | 174 800 |
| 142 | Земельный участок, категория земель: земли сельскохозяйственного назначения, разрешенное использование: для дачного строительства с правом возведения жилого дома с правом регистрации проживания в нем | Московская область, Раменский район, сельское поселение Рыболовское | 50:23:0050384:594 | 875 | 174 800 |
| 143 | Земельный участок, категория земель: земли сельскохозяйственного назначения, разрешенное использование: для дачного строительства с правом возведения жилого дома с правом регистрации проживания в нем | Московская область, Раменский район, сельское поселение Рыболовское | 50:23:0050384:596 | 1244 | 248 500 |

| № п/п | Объект права | Адрес объекта | Кадастровый номер | Площадь участка, м² | Стоимость земельного участка (округленно), руб |
|---|---|---|---|---|---|
| 144 | Земельный участок, категория земель: земли сельскохозяйственного назначения, разрешенное использование: для дачного строительства с правом возведения жилого дома с правом регистрации проживания в нем | Московская область, Раменский район, сельское поселение Рыболовское | 50:23:0050384:597 | 952 | 190 200 |
| 145 | Земельный участок, категория земель: земли сельскохозяйственного назначения, разрешенное использование: для дачного строительства с правом возведения жилого дома с правом регистрации проживания в нем | Московская область, Раменский район, сельское поселение Рыболовское | 50:23:0050384:598 | 1000 | 199 700 |
| 146 | Земельный участок, категория земель: земли сельскохозяйственного назначения, разрешенное использование: для дачного строительства с правом возведения жилого дома с правом регистрации проживания в нем | Московская область, Раменский район, сельское поселение Рыболовское | 50:23:0050384:599 | 1000 | 199 700 |
| 147 | Земельный участок, категория земель: земли сельскохозяйственного назначения, разрешенное использование: для дачного строительства с правом возведения жилого дома с правом регистрации проживания в нем | Московская область, Раменский район, сельское поселение Рыболовское | 50:23:0050384:601 | 697 | 139 200 |
| 148 | Земельный участок, категория земель: земли сельскохозяйственного назначения, разрешенное использование: для дачного строительства с правом возведения жилого дома с правом регистрации проживания в нем | Московская область, Раменский район, сельское поселение Рыболовское | 50:23:0050384:602 | 720 | 143 800 |
| 149 | Земельный участок, категория земель: земли сельскохозяйственного назначения, разрешенное использование: для дачного строительства с правом возведения жилого дома с правом регистрации проживания в нем | Московская область, Раменский район, сельское поселение Рыболовское | 50:23:0050384:603 | 812 | 162 200 |
| 150 | Земельный участок, категория земель: земли сельскохозяйственного назначения, разрешенное использование: для дачного строительства с правом возведения жилого дома с правом регистрации проживания в нем | Московская область, Раменский район, сельское поселение Рыболовское | 50:23:0050384:604 | 875 | 174 800 |
| 151 | Земельный участок, категория земель: земли сельскохозяйственного назначения, разрешенное использование: для дачного строительства с правом возведения жилого дома с правом регистрации проживания в нем | Московская область, Раменский район, сельское поселение Рыболовское | 50:23:0050384:606 | 1000 | 199 700 |
| 152 | Земельный участок, категория земель: земли сельскохозяйственного назначения, разрешенное использование: для дачного строительства с правом возведения жилого дома с правом регистрации проживания в нем | Московская область, Раменский район, сельское поселение Рыболовское | 50:23:0050384:607 | 1000 | 199 700 |
| 153 | Земельный участок, категория земель: земли сельскохозяйственного назначения, разрешенное использование: для дачного строительства с правом возведения жилого дома с правом регистрации проживания в нем | Московская область, Раменский район, сельское поселение Рыболовское | 50:23:0050384:609 | 1000 | 199 700 |
| 154 | Земельный участок, категория земель: земли сельскохозяйственного назначения, разрешенное использование: для дачного строительства с правом возведения жилого дома с правом регистрации проживания в нем | Московская область, Раменский район, сельское поселение Рыболовское | 50:23:0050384:610 | 1000 | 199 700 |
| 155 | Земельный участок, категория земель: земли сельскохозяйственного назначения, разрешенное использование: для дачного строительства с правом возведения жилого дома с правом регистрации проживания в нем | Московская область, Раменский район, сельское поселение Рыболовское | 50:23:0050384:611 | 854 | 170 600 |
| 156 | Земельный участок, категория земель: земли сельскохозяйственного назначения, разрешенное использование: для дачного строительства с правом возведения жилого дома с правом регистрации проживания в нем | Московская область, Раменский район, сельское поселение Рыболовское | 50:23:0050384:612 | 875 | 174 800 |
| 157 | Земельный участок, категория земель: земли сельскохозяйственного назначения, разрешенное использование: для дачного строительства с правом возведения жилого дома с правом регистрации проживания в нем | Московская область, Раменский район, сельское поселение Рыболовское | 50:23:0050384:613 | 875 | 174 800 |
| 158 | Земельный участок, категория земель: земли сельскохозяйственного назначения, разрешенное использование: для дачного строительства с правом возведения жилого дома с правом регистрации проживания в нем | Московская область, Раменский район, сельское поселение Рыболовское | 50:23:0050384:614 | 875 | 174 800 |
| 159 | Земельный участок, категория земель: земли сельскохозяйственного назначения, разрешенное использование: для дачного строительства с правом возведения жилого дома с правом регистрации проживания в нем | Московская область, Раменский район, сельское поселение Рыболовское | 50:23:0050384:615 | 875 | 174 800 |
| 160 | Земельный участок, категория земель: земли сельскохозяйственного назначения, разрешенное использование: для дачного строительства с правом возведения жилого дома с правом регистрации проживания в нем | Московская область, Раменский район, сельское поселение Рыболовское | 50:23:0050384:616 | 903 | 180 400 |
| 161 | Земельный участок, категория земель: земли сельскохозяйственного назначения, разрешенное использование: для дачного строительства с правом возведения жилого дома с правом регистрации проживания в нем | Московская область, Раменский район, сельское поселение Рыболовское | 50:23:0050384:617 | 981 | 195 900 |
| 162 | Земельный участок, категория земель: земли сельскохозяйственного назначения, разрешенное использование: для дачного строительства с правом возведения жилого дома с правом регистрации проживания в нем | Московская область, Раменский район, сельское поселение Рыболовское | 50:23:0050384:618 | 1000 | 199 700 |
| 163 | Земельный участок, категория земель: земли сельскохозяйственного назначения, разрешенное использование: для дачного строительства с правом возведения жилого дома с правом регистрации проживания в нем | Московская область, Раменский район, сельское поселение Рыболовское | 50:23:0050384:619 | 1000 | 199 700 |

| № п/п | Объект права | Адрес объекта | Кадастровый номер | Площадь участка, м² | Стоимость земельного участка (округленно), руб |
|---|---|---|---|---|---|
| 164 | Земельный участок, категория земель: земли сельскохозяйственного назначения, разрешенное использование: для дачного строительства с правом возведения жилого дома с правом регистрации проживания в нем | Московская область, Раменский район, сельское поселение Рыболовское | 50:23:0050384:620 | 1001 | 199 900 |
| 165 | Земельный участок, категория земель: земли сельскохозяйственного назначения, разрешенное использование: для дачного строительства с правом возведения жилого дома с правом регистрации проживания в нем | Московская область, Раменский район, сельское поселение Рыболовское | 50:23:0050384:621 | 1052 | 210 100 |
| 166 | Земельный участок, категория земель: земли сельскохозяйственного назначения, разрешенное использование: для дачного строительства с правом возведения жилого дома с правом регистрации проживания в нем | Московская область, Раменский район, сельское поселение Рыболовское | 50:23:0050384:622 | 1244 | 248 500 |
| 167 | Земельный участок, категория земель: земли сельскохозяйственного назначения, разрешенное использование: для дачного строительства с правом возведения жилого дома с правом регистрации проживания в нем | Московская область, Раменский район, сельское поселение Рыболовское | 50:23:0050384:623 | 1001 | 199 900 |
| 168 | Земельный участок, категория земель: земли сельскохозяйственного назначения, разрешенное использование: для дачного строительства с правом возведения жилого дома с правом регистрации проживания в нем | Московская область, Раменский район, сельское поселение Рыболовское | 50:23:0050384:624 | 1001 | 199 900 |
| 169 | Земельный участок, категория земель: земли сельскохозяйственного назначения, разрешенное использование: для дачного строительства с правом возведения жилого дома с правом регистрации проживания в нем | Московская область, Раменский район, сельское поселение Рыболовское | 50:23:0050384:625 | 1249 | 249 500 |
| 170 | Земельный участок, категория земель: земли сельскохозяйственного назначения, разрешенное использование: для дачного строительства с правом возведения жилого дома с правом регистрации проживания в нем | Московская область, Раменский район, сельское поселение Рыболовское | 50:23:0050384:634 | 864 | 224 300 |
| 171 | Земельный участок, категория земель: земли сельскохозяйственного назначения, разрешенное использование: для дачного строительства с правом возведения жилого дома с правом регистрации проживания в нем | Московская область, Раменский район, сельское поселение Рыболовское | 50:23:0050384:636 | 900 | 233 700 |
| 172 | Земельный участок, категория земель: земли сельскохозяйственного назначения, разрешенное использование: для дачного строительства с правом возведения жилого дома с правом регистрации проживания в нем | Московская область, Раменский район, сельское поселение Рыболовское | 50:23:0050384:638 | 918 | 238 400 |
| 173 | Земельный участок, категория земель: земли сельскохозяйственного назначения, разрешенное использование: для дачного строительства с правом возведения жилого дома с правом регистрации проживания в нем | Московская область, Раменский район, сельское поселение Рыболовское | 50:23:0050384:643 | 1000 | 259 700 |
| 174 | Земельный участок, категория земель: земли сельскохозяйственного назначения, разрешенное использование: для дачного строительства с правом возведения жилого дома с правом регистрации проживания в нем | Московская область, Раменский район, сельское поселение Рыболовское | 50:23:0050384:645 | 1032 | 268 000 |
| 175 | Земельный участок, категория земель: земли сельскохозяйственного назначения, разрешенное использование: для дачного строительства с правом возведения жилого дома с правом регистрации проживания в нем | Московская область, Раменский район, сельское поселение Рыболовское | 50:23:0050384:646 | 1035 | 268 700 |
| 176 | Земельный участок, категория земель: земли сельскохозяйственного назначения, разрешенное использование: для дачного строительства с правом возведения жилого дома с правом регистрации проживания в нем | Московская область, Раменский район, сельское поселение Рыболовское | 50:23:0050384:649 | 1148 | 298 100 |
| 177 | Земельный участок, категория земель: земли сельскохозяйственного назначения, разрешенное использование: для дачного строительства с правом возведения жилого дома с правом регистрации проживания в нем | Московская область, Раменский район, сельское поселение Рыболовское | 50:23:0050384:650 | 1273 | 190 700 |
| 178 | Земельный участок, категория земель: земли сельскохозяйственного назначения, разрешенное использование: для дачного строительства с правом возведения жилого дома с правом регистрации проживания в нем | Московская область, Раменский район, сельское поселение Рыболовское | 50:23:0050384:654 | 1000 | 199 700 |
| 179 | Земельный участок, категория земель: земли сельскохозяйственного назначения, разрешенное использование: для дачного строительства с правом возведения жилого дома с правом регистрации проживания в нем | Московская область, Раменский район, сельское поселение Рыболовское | 50:23:0050384:655 | 1000 | 199 700 |
| 180 | Земельный участок, категория земель: земли сельскохозяйственного назначения, разрешенное использование: для дачного строительства с правом возведения жилого дома с правом регистрации проживания в нем | Московская область, Раменский район, сельское поселение Рыболовское | 50:23:0050384:656 | 1000 | 199 700 |
| 181 | Земельный участок, категория земель: земли сельскохозяйственного назначения, разрешенное использование: для дачного строительства с правом возведения жилого дома с правом регистрации проживания в нем | Московская область, Раменский район, сельское поселение Рыболовское | 50:23:0050384:657 | 1359 | 271 400 |
| 182 | Земельный участок, категория земель: земли сельскохозяйственного назначения, разрешенное использование: для дачного строительства с правом возведения жилого дома с правом регистрации проживания в нем | Московская область, Раменский район, сельское поселение Рыболовское | 50:23:0050384:658 | 998 | 199 300 |
| 183 | Земельный участок, категория земель: земли сельскохозяйственного назначения, разрешенное использование: для дачного строительства с правом возведения жилого дома с правом регистрации проживания в нем | Московская область, Раменский район, сельское поселение Рыболовское | 50:23:0050384:659 | 1000 | 199 700 |

| № п/п | Объект права | Адрес объекта | Кадастровый номер | Площадь участка, м² | Стоимость земельного участка (округленно), руб |
|---|---|---|---|---|---|
| 184 | Земельный участок, категория земель: земли сельскохозяйственного назначения, разрешенное использование: для дачного строительства с правом возведения жилого дома с правом регистрации проживания в нем | Московская область, Раменский район, сельское поселение Рыболовское | 50:23:0050384:660 | 1000 | 199 700 |
| 185 | Земельный участок, категория земель: земли сельскохозяйственного назначения, разрешенное использование: для дачного строительства с правом возведения жилого дома с правом регистрации проживания в нем | Московская область, Раменский район, сельское поселение Рыболовское | 50:23:0050384:661 | 1359 | 271 400 |
| 186 | Земельный участок, категория земель: земли сельскохозяйственного назначения, разрешенное использование: для дачного строительства с правом возведения жилого дома с правом регистрации проживания в нем | Московская область, Раменский район, сельское поселение Рыболовское | 50:23:0050384:662 | 875 | 174 800 |
| 187 | Земельный участок, категория земель: земли сельскохозяйственного назначения, разрешенное использование: для дачного строительства с правом возведения жилого дома с правом регистрации проживания в нем | Московская область, Раменский район, сельское поселение Рыболовское | 50:23:0050384:663 | 875 | 174 800 |
| 188 | Земельный участок, категория земель: земли сельскохозяйственного назначения, разрешенное использование: для дачного строительства с правом возведения жилого дома с правом регистрации проживания в нем | Московская область, Раменский район, сельское поселение Рыболовское | 50:23:0050384:664 | 875 | 174 800 |
| 189 | Земельный участок, категория земель: земли сельскохозяйственного назначения, разрешенное использование: для дачного строительства с правом возведения жилого дома с правом регистрации проживания в нем | Московская область, Раменский район, сельское поселение Рыболовское | 50:23:0050384:665 | 875 | 174 800 |
| 190 | Земельный участок, категория земель: земли сельскохозяйственного назначения, разрешенное использование: для дачного строительства с правом возведения жилого дома с правом регистрации проживания в нем | Московская область, Раменский район, сельское поселение Рыболовское | 50:23:0050384:666 | 875 | 174 800 |
| 191 | Земельный участок, категория земель: земли сельскохозяйственного назначения, разрешенное использование: для дачного строительства с правом возведения жилого дома с правом регистрации проживания в нем | Московская область, Раменский район, сельское поселение Рыболовское | 50:23:0050384:667 | 875 | 174 800 |
| 192 | Земельный участок, категория земель: земли сельскохозяйственного назначения, разрешенное использование: для дачного строительства с правом возведения жилого дома с правом регистрации проживания в нем | Московская область, Раменский район, сельское поселение Рыболовское | 50:23:0050384:668 | 1096 | 218 900 |
| 193 | Земельный участок, категория земель: земли сельскохозяйственного назначения, разрешенное использование: для дачного строительства с правом возведения жилого дома с правом регистрации проживания в нем | Московская область, Раменский район, сельское поселение Рыболовское | 50:23:0050384:669 | 1000 | 199 700 |
| 194 | Земельный участок, категория земель: земли сельскохозяйственного назначения, разрешенное использование: для дачного строительства с правом возведения жилого дома с правом регистрации проживания в нем | Московская область, Раменский район, сельское поселение Рыболовское | 50:23:0050384:670 | 1000 | 199 700 |
| 195 | Земельный участок, категория земель: земли сельскохозяйственного назначения, разрешенное использование: для дачного строительства с правом возведения жилого дома с правом регистрации проживания в нем | Московская область, Раменский район, сельское поселение Рыболовское | 50:23:0050384:671 | 1000 | 199 700 |
| 196 | Земельный участок, категория земель: земли сельскохозяйственного назначения, разрешенное использование: для дачного строительства с правом возведения жилого дома с правом регистрации проживания в нем | Московская область, Раменский район, сельское поселение Рыболовское | 50:23:0050384:672 | 1609 | 305 300 |
| 197 | Земельный участок, категория земель: земли сельскохозяйственного назначения, разрешенное использование: для дачного строительства с правом возведения жилого дома с правом регистрации проживания в нем | Московская область, Раменский район, сельское поселение Рыболовское | 50:23:0050384:673 | 937 | 187 200 |
| 198 | Земельный участок, категория земель: земли сельскохозяйственного назначения, разрешенное использование: для дачного строительства с правом возведения жилого дома с правом регистрации проживания в нем | Московская область, Раменский район, сельское поселение Рыболовское | 50:23:0050384:674 | 979 | 195 500 |
| 199 | Земельный участок, категория земель: земли сельскохозяйственного назначения, разрешенное использование: для дачного строительства с правом возведения жилого дома с правом регистрации проживания в нем | Московская область, Раменский район, сельское поселение Рыболовское | 50:23:0050384:675 | 1000 | 199 700 |
| 200 | Земельный участок, категория земель: земли сельскохозяйственного назначения, разрешенное использование: для дачного строительства с правом возведения жилого дома с правом регистрации проживания в нем | Московская область, Раменский район, сельское поселение Рыболовское | 50:23:0050384:677 | 1000 | 199 700 |
| 201 | Земельный участок, категория земель: земли сельскохозяйственного назначения, разрешенное использование: для дачного строительства с правом возведения жилого дома с правом регистрации проживания в нем | Московская область, Раменский район, сельское поселение Рыболовское | 50:23:0050384:678 | 1000 | 259 700 |
| 202 | Земельный участок, категория земель: земли сельскохозяйственного назначения, разрешенное использование: для дачного строительства с правом возведения жилого дома с правом регистрации проживания в нем | Московская область, Раменский район, сельское поселение Рыболовское | 50:23:0050384:679 | 912 | 182 200 |
| 203 | Земельный участок, категория земель: земли сельскохозяйственного назначения, разрешенное использование: для дачного строительства с правом возведения жилого дома с правом регистрации проживания в нем | Московская область, Раменский район, сельское поселение Рыболовское | 50:23:0050384:680 | 941 | 188 000 |

| № п/п | Объект права | Адрес объекта | Кадастровый номер | Площадь участка, м² | Стоимость земельного участка (округленно), руб |
|---|---|---|---|---|---|
| 204 | Земельный участок, категория земель: земли сельскохозяйственного назначения, разрешенное использование: для дачного строительства с правом возведения жилого дома с правом регистрации проживания в нем | Московская область, Раменский район, сельское поселение Рыболовское | 50:23:0050384:681 | 1000 | 199 700 |
| 205 | Земельный участок, категория земель: земли сельскохозяйственного назначения, разрешенное использование: для дачного строительства с правом возведения жилого дома с правом регистрации проживания в нем | Московская область, Раменский район, сельское поселение Рыболовское | 50:23:0050384:682 | 1000 | 199 700 |
| 206 | Земельный участок, категория земель: земли сельскохозяйственного назначения, разрешенное использование: для дачного строительства с правом возведения жилого дома с правом регистрации проживания в нем | Московская область, Раменский район, сельское поселение Рыболовское | 50:23:0050384:683 | 875 | 174 800 |
| 207 | Земельный участок, категория земель: земли сельскохозяйственного назначения, разрешенное использование: для дачного строительства с правом возведения жилого дома с правом регистрации проживания в нем | Московская область, Раменский район, сельское поселение Рыболовское | 50:23:0050384:684 | 875 | 174 800 |
| 208 | Земельный участок, категория земель: земли сельскохозяйственного назначения, разрешенное использование: для дачного строительства с правом возведения жилого дома с правом регистрации проживания в нем | Московская область, Раменский район, сельское поселение Рыболовское | 50:23:0050384:685 | 875 | 174 800 |
| 209 | Земельный участок, категория земель: земли сельскохозяйственного назначения, разрешенное использование: для дачного строительства с правом возведения жилого дома с правом регистрации проживания в нем | Московская область, Раменский район, сельское поселение Рыболовское | 50:23:0050384:686 | 875 | 174 800 |
| 210 | Земельный участок, категория земель: земли сельскохозяйственного назначения, разрешенное использование: для дачного строительства с правом возведения жилого дома с правом регистрации проживания в нем | Московская область, Раменский район, сельское поселение Рыболовское | 50:23:0050384:687 | 986 | 196 900 |
| 211 | Земельный участок, категория земель: земли сельскохозяйственного назначения, разрешенное использование: для дачного строительства с правом возведения жилого дома с правом регистрации проживания в нем | Московская область, Раменский район, сельское поселение Рыболовское | 50:23:0050384:688 | 1000 | 199 700 |
| 212 | Земельный участок, категория земель: земли сельскохозяйственного назначения, разрешенное использование: для дачного строительства с правом возведения жилого дома с правом регистрации проживания в нем | Московская область, Раменский район, сельское поселение Рыболовское | 50:23:0050384:689 | 1000 | 199 700 |
| 213 | Земельный участок, категория земель: земли сельскохозяйственного назначения, разрешенное использование: для дачного строительства с правом возведения жилого дома с правом регистрации проживания в нем | Московская область, Раменский район, сельское поселение Рыболовское | 50:23:0050384:690 | 1000 | 199 700 |
| 214 | Земельный участок, категория земель: земли сельскохозяйственного назначения, разрешенное использование: для дачного строительства с правом возведения жилого дома с правом регистрации проживания в нем | Московская область, Раменский район, сельское поселение Рыболовское | 50:23:0050384:691 | 1000 | 199 700 |
| 215 | Земельный участок, категория земель: земли сельскохозяйственного назначения, разрешенное использование: для дачного строительства с правом возведения жилого дома с правом регистрации проживания в нем | Московская область, Раменский район, сельское поселение Рыболовское | 50:23:0050384:692 | 1001 | 199 900 |
| 216 | Земельный участок, категория земель: земли сельскохозяйственного назначения, разрешенное использование: для дачного строительства с правом возведения жилого дома с правом регистрации проживания в нем | Московская область, Раменский район, сельское поселение Рыболовское | 50:23:0050384:693 | 1001 | 199 900 |
| 217 | Земельный участок, категория земель: земли сельскохозяйственного назначения, разрешенное использование: для дачного строительства с правом возведения жилого дома с правом регистрации проживания в нем | Московская область, Раменский район, сельское поселение Рыболовское | 50:23:0050384:694 | 1001 | 199 900 |
| 218 | Земельный участок, категория земель: земли сельскохозяйственного назначения, разрешенное использование: для дачного строительства с правом возведения жилого дома с правом регистрации проживания в нем | Московская область, Раменский район, сельское поселение Рыболовское | 50:23:0050384:695 | 1086 | 216 900 |
| 219 | Земельный участок, категория земель: земли сельскохозяйственного назначения, разрешенное использование: для дачного строительства с правом возведения жилого дома с правом регистрации проживания в нем | Московская область, Раменский район, сельское поселение Рыболовское | 50:23:0050384:696 | 1138 | 227 300 |
| 220 | Земельный участок, категория земель: земли сельскохозяйственного назначения, разрешенное использование: для дачного строительства с правом возведения жилого дома с правом регистрации проживания в нем | Московская область, Раменский район, сельское поселение Рыболовское | 50:23:0050384:697 | 1174 | 234 500 |
| 221 | Земельный участок, категория земель: земли сельскохозяйственного назначения, разрешенное использование: для дачного строительства с правом возведения жилого дома с правом регистрации проживания в нем | Московская область, Раменский район, сельское поселение Рыболовское | 50:23:0050384:698 | 1000 | 199 700 |
| 222 | Земельный участок, категория земель: земли сельскохозяйственного назначения, разрешенное использование: для дачного строительства с правом возведения жилого дома с правом регистрации проживания в нем | Московская область, Раменский район, сельское поселение Рыболовское | 50:23:0050384:699 | 1000 | 199 700 |
| 223 | Земельный участок, категория земель: земли сельскохозяйственного назначения, разрешенное использование: для дачного строительства с правом возведения жилого дома с правом регистрации проживания в нем | Московская область, Раменский район, сельское поселение Рыболовское | 50:23:0050384:700 | 1000 | 199 700 |

| № п/п | Объект права | Адрес объекта | Кадастровый номер | Площадь участка, м² | Стоимость земельного участка (округленно), руб |
|---|---|---|---|---|---|
| 224 | Земельный участок, категория земель: земли сельскохозяйственного назначения, разрешенное использование: для дачного строительства с правом возведения жилого дома с правом регистрации проживания в нем | Московская область, Раменский район, сельское поселение Рыболовское | 50:23:0050384:701 | 1001 | 199 900 |
| 225 | Земельный участок, категория земель: земли сельскохозяйственного назначения, разрешенное использование: для дачного строительства с правом возведения жилого дома с правом регистрации проживания в нем | Московская область, Раменский район, сельское поселение Рыболовское | 50:23:0050384:702 | 1682 | 414 900 |
| 226 | Земельный участок, категория земель: земли сельскохозяйственного назначения, разрешенное использование: для дачного строительства с правом возведения жилого дома с правом регистрации проживания в нем | Московская область, Раменский район, сельское поселение Рыболовское | 50:23:0050384:705 | 1000 | 199 700 |
| 227 | Земельный участок, категория земель: земли сельскохозяйственного назначения, разрешенное использование: для дачного строительства с правом возведения жилого дома с правом регистрации проживания в нем | Московская область, Раменский район, сельское поселение Рыболовское | 50:23:0050384:707 | 795 | 206 400 |
| 228 | Земельный участок, категория земель: земли сельскохозяйственного назначения, разрешенное использование: для дачного строительства с правом возведения жилого дома с правом регистрации проживания в нем | Московская область, Раменский район, сельское поселение Рыболовское | 50:23:0050384:708 | 816 | 211 900 |
| 229 | Земельный участок, категория земель: земли сельскохозяйственного назначения, разрешенное использование: для дачного строительства с правом возведения жилого дома с правом регистрации проживания в нем | Московская область, Раменский район, сельское поселение Рыболовское | 50:23:0050384:712 | 875 | 227 200 |
| 230 | Земельный участок, категория земель: земли сельскохозяйственного назначения, разрешенное использование: для дачного строительства с правом возведения жилого дома с правом регистрации проживания в нем | Московская область, Раменский район, сельское поселение Рыболовское | 50:23:0050384:714 | 903 | 234 500 |
| 231 | Земельный участок, категория земель: земли сельскохозяйственного назначения, разрешенное использование: для дачного строительства с правом возведения жилого дома с правом регистрации проживания в нем | Московская область, Раменский район, сельское поселение Рыболовское | 50:23:0050384:715 | 920 | 238 900 |
| 232 | Земельный участок, категория земель: земли сельскохозяйственного назначения, разрешенное использование: для дачного строительства с правом возведения жилого дома с правом регистрации проживания в нем | Московская область, Раменский район, сельское поселение Рыболовское | 50:23:0050384:716 | 927 | 240 700 |
| 233 | Земельный участок, категория земель: земли сельскохозяйственного назначения, разрешенное использование: для дачного строительства с правом возведения жилого дома с правом регистрации проживания в нем | Московская область, Раменский район, сельское поселение Рыболовское | 50:23:0050384:718 | 963 | 250 100 |
| 234 | Земельный участок, категория земель: земли сельскохозяйственного назначения, разрешенное использование: для дачного строительства с правом возведения жилого дома с правом регистрации проживания в нем | Московская область, Раменский район, сельское поселение Рыболовское | 50:23:0050384:719 | 965 | 250 600 |
| 235 | Земельный участок, категория земель: земли сельскохозяйственного назначения, разрешенное использование: для дачного строительства с правом возведения жилого дома с правом регистрации проживания в нем | Московская область, Раменский район, сельское поселение Рыболовское | 50:23:0050384:723 | 1009 | 262 000 |
| 236 | Земельный участок, категория земель: земли сельскохозяйственного назначения, разрешенное использование: для дачного строительства с правом возведения жилого дома с правом регистрации проживания в нем | Московская область, Раменский район, сельское поселение Рыболовское | 50:23:0050384:724 | 1012 | 262 800 |
| 237 | Земельный участок, категория земель: земли сельскохозяйственного назначения, разрешенное использование: для дачного строительства с правом возведения жилого дома с правом регистрации проживания в нем | Московская область, Раменский район, сельское поселение Рыболовское | 50:23:0050384:725 | 1061 | 275 500 |
| 238 | Земельный участок, категория земель: земли сельскохозяйственного назначения, разрешенное использование: для дачного строительства с правом возведения жилого дома с правом регистрации проживания в нем | Московская область, Раменский район, сельское поселение Рыболовское | 50:23:0050384:728 | 1162 | 301 700 |
| 239 | Земельный участок, категория земель: земли сельскохозяйственного назначения, разрешенное использование: для дачного строительства с правом возведения жилого дома с правом регистрации проживания в нем | Московская область, Раменский район, сельское поселение Рыболовское | 50:23:0050384:730 | 1211 | 210 400 |
| 240 | Земельный участок, категория земель: земли сельскохозяйственного назначения, разрешенное использование: для дачного строительства с правом возведения жилого дома с правом регистрации проживания в нем | Московская область, Раменский район, сельское поселение Рыболовское | 50:23:0050384:734 | 1000 | 199 700 |
| 241 | Земельный участок, категория земель: земли сельскохозяйственного назначения, разрешенное использование: для дачного строительства с правом возведения жилого дома с правом регистрации проживания в нем | Московская область, Раменский район, сельское поселение Рыболовское | 50:23:0050384:735 | 1310 | 261 700 |
| 242 | Земельный участок, категория земель: земли сельскохозяйственного назначения, разрешенное использование: для дачного строительства с правом возведения жилого дома с правом регистрации проживания в нем | Московская область, Раменский район, сельское поселение Рыболовское | 50:23:0050384:737 | 1000 | 199 700 |
| 243 | Земельный участок, категория земель: земли сельскохозяйственного назначения, разрешенное использование: для дачного строительства с правом возведения жилого дома с правом регистрации проживания в нем | Московская область, Раменский район, сельское поселение Рыболовское | 50:23:0050384:738 | 913 | 182 400 |

| № п/п | Объект права | Адрес объекта | Кадастровый номер | Площадь участка, м² | Стоимость земельного участка (округленно), руб |
|---|---|---|---|---|---|
| 244 | Земельный участок, категория земель: земли сельскохозяйственного назначения, разрешенное использование: для дачного строительства с правом возведения жилого дома с правом регистрации проживания в нем | Московская область, Раменский район, сельское поселение Рыболовское | 50:23:0050384:739 | 991 | 257 300 |
| 245 | Земельный участок, категория земель: земли сельскохозяйственного назначения, разрешенное использование: для дачного строительства с правом возведения жилого дома с правом регистрации проживания в нем | Московская область, Раменский район, сельское поселение Рыболовское | 50:23:0050384:740 | 1120 | 223 700 |
| 246 | Земельный участок, категория земель: земли сельскохозяйственного назначения, разрешенное использование: для дачного строительства с правом возведения жилого дома с правом регистрации проживания в нем | Московская область, Раменский район, сельское поселение Рыболовское | 50:23:0050384:741 | 997 | 199 100 |
| 247 | Земельный участок, категория земель: земли сельскохозяйственного назначения, разрешенное использование: для дачного строительства с правом возведения жилого дома с правом регистрации проживания в нем | Московская область, Раменский район, сельское поселение Рыболовское | 50:23:0050384:742 | 997 | 199 100 |
| 248 | Земельный участок, категория земель: земли сельскохозяйственного назначения, разрешенное использование: для дачного строительства с правом возведения жилого дома с правом регистрации проживания в нем | Московская область, Раменский район, сельское поселение Рыболовское | 50:23:0050384:743 | 1117 | 223 100 |
| 249 | Земельный участок, категория земель: земли сельскохозяйственного назначения, разрешенное использование: для дачного строительства с правом возведения жилого дома с правом регистрации проживания в нем | Московская область, Раменский район, сельское поселение Рыболовское | 50:23:0050384:744 | 997 | 258 900 |
| 250 | Земельный участок, категория земель: земли сельскохозяйственного назначения, разрешенное использование: для дачного строительства с правом возведения жилого дома с правом регистрации проживания в нем | Московская область, Раменский район, сельское поселение Рыболовское | 50:23:0050384:745 | 1000 | 259 700 |
| 251 | Земельный участок, категория земель: земли сельскохозяйственного назначения, разрешенное использование: для дачного строительства с правом возведения жилого дома с правом регистрации проживания в нем | Московская область, Раменский район, сельское поселение Рыболовское | 50:23:0050384:746 | 1000 | 199 700 |
| 252 | Земельный участок, категория земель: земли сельскохозяйственного назначения, разрешенное использование: для дачного строительства с правом возведения жилого дома с правом регистрации проживания в нем | Московская область, Раменский район, сельское поселение Рыболовское | 50:23:0050384:747 | 1000 | 199 700 |
| 253 | Земельный участок, категория земель: земли сельскохозяйственного назначения, разрешенное использование: для дачного строительства с правом возведения жилого дома с правом регистрации проживания в нем | Московская область, Раменский район, сельское поселение Рыболовское | 50:23:0050384:748 | 1000 | 199 700 |
| 254 | Земельный участок, категория земель: земли сельскохозяйственного назначения, разрешенное использование: для дачного строительства с правом возведения жилого дома с правом регистрации проживания в нем | Московская область, Раменский район, сельское поселение Рыболовское | 50:23:0050384:749 | 1000 | 199 700 |
| 255 | Земельный участок, категория земель: земли сельскохозяйственного назначения, разрешенное использование: для дачного строительства с правом возведения жилого дома с правом регистрации проживания в нем | Московская область, Раменский район, сельское поселение Рыболовское | 50:23:0050384:751 | 1000 | 199 700 |
| 256 | Земельный участок, категория земель: земли сельскохозяйственного назначения, разрешенное использование: для дачного строительства с правом возведения жилого дома с правом регистрации проживания в нем | Московская область, Раменский район, сельское поселение Рыболовское | 50:23:0050384:753 | 1000 | 199 700 |
| 257 | Земельный участок, категория земель: земли сельскохозяйственного назначения, разрешенное использование: для дачного строительства с правом возведения жилого дома с правом регистрации проживания в нем | Московская область, Раменский район, сельское поселение Рыболовское | 50:23:0050384:754 | 1000 | 199 700 |
| 258 | Земельный участок, категория земель: земли сельскохозяйственного назначения, разрешенное использование: для дачного строительства с правом возведения жилого дома с правом регистрации проживания в нем | Московская область, Раменский район, сельское поселение Рыболовское | 50:23:0050384:756 | 875 | 174 800 |
| 259 | Земельный участок, категория земель: земли сельскохозяйственного назначения, разрешенное использование: для дачного строительства с правом возведения жилого дома с правом регистрации проживания в нем | Московская область, Раменский район, сельское поселение Рыболовское | 50:23:0050384:757 | 875 | 174 800 |
| 260 | Земельный участок, категория земель: земли сельскохозяйственного назначения, разрешенное использование: для дачного строительства с правом возведения жилого дома с правом регистрации проживания в нем | Московская область, Раменский район, сельское поселение Рыболовское | 50:23:0050384:758 | 875 | 174 800 |
| 261 | Земельный участок, категория земель: земли сельскохозяйственного назначения, разрешенное использование: для дачного строительства с правом возведения жилого дома с правом регистрации проживания в нем | Московская область, Раменский район, сельское поселение Рыболовское | 50:23:0050384:759 | 1000 | 199 700 |
| 262 | Земельный участок, категория земель: земли сельскохозяйственного назначения, разрешенное использование: для дачного строительства с правом возведения жилого дома с правом регистрации проживания в нем | Московская область, Раменский район, сельское поселение Рыболовское | 50:23:0050384:760 | 1057 | 211 100 |
| 263 | Земельный участок, категория земель: земли сельскохозяйственного назначения, разрешенное использование: для дачного строительства с правом возведения жилого дома с правом регистрации проживания в нем | Московская область, Раменский район, сельское поселение Рыболовское | 50:23:0050384:761 | 878 | 175 400 |

| № п/п | Объект права | Адрес объекта | Кадастровый номер | Площадь участка, м² | Стоимость земельного участка (округленно), руб |
|---|---|---|---|---|---|
| 264 | Земельный участок, категория земель: земли сельскохозяйственного назначения, разрешенное использование: для дачного строительства с правом возведения жилого дома с правом регистрации проживания в нем | Московская область, Раменский район, сельское поселение Рыболовское | 50:23:0050384:763 | 1000 | 199 700 |
| 265 | Земельный участок, категория земель: земли сельскохозяйственного назначения, разрешенное использование: для дачного строительства с правом возведения жилого дома с правом регистрации проживания в нем | Московская область, Раменский район, сельское поселение Рыболовское | 50:23:0050384:764 | 1000 | 199 700 |
| 266 | Земельный участок, категория земель: земли сельскохозяйственного назначения, разрешенное использование: для дачного строительства с правом возведения жилого дома с правом регистрации проживания в нем | Московская область, Раменский район, сельское поселение Рыболовское | 50:23:0050384:765 | 875 | 174 800 |
| 267 | Земельный участок, категория земель: земли сельскохозяйственного назначения, разрешенное использование: для дачного строительства с правом возведения жилого дома с правом регистрации проживания в нем | Московская область, Раменский район, сельское поселение Рыболовское | 50:23:0050384:766 | 875 | 174 800 |
| 268 | Земельный участок, категория земель: земли сельскохозяйственного назначения, разрешенное использование: для дачного строительства с правом возведения жилого дома с правом регистрации проживания в нем | Московская область, Раменский район, сельское поселение Рыболовское | 50:23:0050384:767 | 875 | 174 800 |
| 269 | Земельный участок, категория земель: земли сельскохозяйственного назначения, разрешенное использование: для дачного строительства с правом возведения жилого дома с правом регистрации проживания в нем | Московская область, Раменский район, сельское поселение Рыболовское | 50:23:0050384:768 | 875 | 174 800 |
| 270 | Земельный участок, категория земель: земли сельскохозяйственного назначения, разрешенное использование: для дачного строительства с правом возведения жилого дома с правом регистрации проживания в нем | Московская область, Раменский район, сельское поселение Рыболовское | 50:23:0050384:770 | 935 | 186 800 |
| 271 | Земельный участок, категория земель: земли сельскохозяйственного назначения, разрешенное использование: для дачного строительства с правом возведения жилого дома с правом регистрации проживания в нем | Московская область, Раменский район, сельское поселение Рыболовское | 50:23:0050384:771 | 952 | 190 200 |
| 272 | Земельный участок, категория земель: земли сельскохозяйственного назначения, разрешенное использование: для дачного строительства с правом возведения жилого дома с правом регистрации проживания в нем | Московская область, Раменский район, сельское поселение Рыболовское | 50:23:0050384:772 | 991 | 197 900 |
| 273 | Земельный участок, категория земель: земли сельскохозяйственного назначения, разрешенное использование: для дачного строительства с правом возведения жилого дома с правом регистрации проживания в нем | Московская область, Раменский район, сельское поселение Рыболовское | 50:23:0050384:773 | 1001 | 199 900 |
| 274 | Земельный участок, категория земель: земли сельскохозяйственного назначения, разрешенное использование: для дачного строительства с правом возведения жилого дома с правом регистрации проживания в нем | Московская область, Раменский район, сельское поселение Рыболовское | 50:23:0050384:774 | 1000 | 199 700 |
| 275 | Земельный участок, категория земель: земли сельскохозяйственного назначения, разрешенное использование: для дачного строительства с правом возведения жилого дома с правом регистрации проживания в нем | Московская область, Раменский район, сельское поселение Рыболовское | 50:23:0050384:775 | 1000 | 199 700 |
| 276 | Земельный участок, категория земель: земли сельскохозяйственного назначения, разрешенное использование: для дачного строительства с правом возведения жилого дома с правом регистрации проживания в нем | Московская область, Раменский район, сельское поселение Рыболовское | 50:23:0050384:776 | 1000 | 199 700 |
| 277 | Земельный участок, категория земель: земли сельскохозяйственного назначения, разрешенное использование: для дачного строительства с правом возведения жилого дома с правом регистрации проживания в нем | Московская область, Раменский район, сельское поселение Рыболовское | 50:23:0050384:777 | 1000 | 199 700 |
| 278 | Земельный участок, категория земель: земли сельскохозяйственного назначения, разрешенное использование: для дачного строительства с правом возведения жилого дома с правом регистрации проживания в нем | Московская область, Раменский район, сельское поселение Рыболовское | 50:23:0050384:778 | 1001 | 199 900 |
| 279 | Земельный участок, категория земель: земли сельскохозяйственного назначения, разрешенное использование: для дачного строительства с правом возведения жилого дома с правом регистрации проживания в нем | Московская область, Раменский район, сельское поселение Рыболовское | 50:23:0050384:783 | 1000 | 199 700 |
| 280 | Земельный участок, категория земель: земли сельскохозяйственного назначения, разрешенное использование: для дачного строительства с правом возведения жилого дома с правом регистрации проживания в нем | Московская область, Раменский район, сельское поселение Рыболовское | 50:23:0050384:784 | 1000 | 199 700 |
| 281 | Земельный участок, категория земель: земли сельскохозяйственного назначения, разрешенное использование: для дачного строительства с правом возведения жилого дома с правом регистрации проживания в нем | Московская область, Раменский район, сельское поселение Рыболовское | 50:23:0050384:785 | 714 | 185 400 |
| 282 | Земельный участок, категория земель: земли сельскохозяйственного назначения, разрешенное использование: для дачного строительства с правом возведения жилого дома с правом регистрации проживания в нем | Московская область, Раменский район, сельское поселение Рыболовское | 50:23:0050384:789 | 871 | 226 200 |
| 283 | Земельный участок, категория земель: земли сельскохозяйственного назначения, разрешенное использование: для дачного строительства с правом возведения жилого дома с правом регистрации проживания в нем | Московская область, Раменский район, сельское поселение Рыболовское | 50:23:0050384:790 | 875 | 227 200 |

| № п/п | Объект права | Адрес объекта | Кадастровый номер | Площадь участка, м² | Стоимость земельного участка (округленно), руб |
|---|---|---|---|---|---|
| 284 | Земельный участок, категория земель: земли сельскохозяйственного назначения, разрешенное использование: для дачного строительства с правом возведения жилого дома с правом регистрации проживания в нем | Московская область, Раменский район, сельское поселение Рыболовское | 50:23:0050384:791 | 918 | 238 400 |
| 285 | Земельный участок, категория земель: земли сельскохозяйственного назначения, разрешенное использование: для дачного строительства с правом возведения жилого дома с правом регистрации проживания в нем | Московская область, Раменский район, сельское поселение Рыболовское | 50:23:0050384:793 | 945 | 245 400 |
| 286 | Земельный участок, категория земель: земли сельскохозяйственного назначения, разрешенное использование: для дачного строительства с правом возведения жилого дома с правом регистрации проживания в нем | Московская область, Раменский район, сельское поселение Рыболовское | 50:23:0050384:794 | 954 | 247 700 |
| 287 | Земельный участок, категория земель: земли сельскохозяйственного назначения, разрешенное использование: для дачного строительства с правом возведения жилого дома с правом регистрации проживания в нем | Московская область, Раменский район, сельское поселение Рыболовское | 50:23:0050384:795 | 963 | 250 100 |
| 288 | Земельный участок, категория земель: земли сельскохозяйственного назначения, разрешенное использование: для дачного строительства с правом возведения жилого дома с правом регистрации проживания в нем | Московская область, Раменский район, сельское поселение Рыболовское | 50:23:0050384:796 | 986 | 256 000 |
| 289 | Земельный участок, категория земель: земли сельскохозяйственного назначения, разрешенное использование: для дачного строительства с правом возведения жилого дома с правом регистрации проживания в нем | Московская область, Раменский район, сельское поселение Рыболовское | 50:23:0050384:797 | 989 | 256 800 |
| 290 | Земельный участок, категория земель: земли сельскохозяйственного назначения, разрешенное использование: для дачного строительства с правом возведения жилого дома с правом регистрации проживания в нем | Московская область, Раменский район, сельское поселение Рыболовское | 50:23:0050384:798 | 991 | 257 300 |
| 291 | Земельный участок, категория земель: земли сельскохозяйственного назначения, разрешенное использование: для дачного строительства с правом возведения жилого дома с правом регистрации проживания в нем | Московская область, Раменский район, сельское поселение Рыболовское | 50:23:0050384:799 | 997 | 258 900 |
| 292 | Земельный участок, категория земель: земли сельскохозяйственного назначения, разрешенное использование: для дачного строительства с правом возведения жилого дома с правом регистрации проживания в нем | Московская область, Раменский район, сельское поселение Рыболовское | 50:23:0050384:802 | 1025 | 266 200 |
| 293 | Земельный участок, категория земель: земли сельскохозяйственного назначения, разрешенное использование: для дачного строительства с правом возведения жилого дома с правом регистрации проживания в нем | Московская область, Раменский район, сельское поселение Рыболовское | 50:23:0050384:803 | 1092 | 283 500 |
| 294 | Земельный участок, категория земель: земли сельскохозяйственного назначения, разрешенное использование: для дачного строительства с правом возведения жилого дома с правом регистрации проживания в нем | Московская область, Раменский район, сельское поселение Рыболовское | 50:23:0050384:804 | 1097 | 284 800 |
| 295 | Земельный участок, категория земель: земли сельскохозяйственного назначения, разрешенное использование: для дачного строительства с правом возведения жилого дома с правом регистрации проживания в нем | Московская область, Раменский район, сельское поселение Рыболовское | 50:23:0050384:806 | 1173 | 304 600 |
| 296 | Земельный участок, категория земель: земли сельскохозяйственного назначения, разрешенное использование: для дачного строительства с правом возведения жилого дома с правом регистрации проживания в нем | Московская область, Раменский район, сельское поселение Рыболовское | 50:23:0050384:810 | 1304 | 338 600 |
| 297 | Земельный участок, категория земель: земли сельскохозяйственного назначения, разрешенное использование: для дачного строительства с правом возведения жилого дома с правом регистрации проживания в нем | Московская область, Раменский район, сельское поселение Рыболовское | 50:23:0050384:812 | 1536 | 378 900 |
| 298 | Земельный участок, категория земель: земли сельскохозяйственного назначения, разрешенное использование: для дачного строительства с правом возведения жилого дома с правом регистрации проживания в нем | Московская область, Раменский район, сельское поселение Рыболовское | 50:23:0050384:813 | 1399 | 279 400 |
| 299 | Земельный участок, категория земель: земли сельскохозяйственного назначения, разрешенное использование: для дачного строительства с правом возведения жилого дома с правом регистрации проживания в нем | Московская область, Раменский район, сельское поселение Рыболовское | 50:23:0050384:814 | 979 | 195 500 |
| 300 | Земельный участок, категория земель: земли сельскохозяйственного назначения, разрешенное использование: для дачного строительства с правом возведения жилого дома с правом регистрации проживания в нем | Московская область, Раменский район, сельское поселение Рыболовское | 50:23:0050384:815 | 1000 | 199 700 |
| 301 | Земельный участок, категория земель: земли сельскохозяйственного назначения, разрешенное использование: для дачного строительства с правом возведения жилого дома с правом регистрации проживания в нем | Московская область, Раменский район, сельское поселение Рыболовское | 50:23:0050384:816 | 1000 | 199 700 |
| 302 | Земельный участок, категория земель: земли сельскохозяйственного назначения, разрешенное использование: для дачного строительства с правом возведения жилого дома с правом регистрации проживания в нем | Московская область, Раменский район, сельское поселение Рыболовское | 50:23:0050384:817 | 1000 | 199 700 |
| 303 | Земельный участок, категория земель: земли сельскохозяйственного назначения, разрешенное использование: для дачного строительства с правом возведения жилого дома с правом регистрации проживания в нем | Московская область, Раменский район, сельское поселение Рыболовское | 50:23:0050384:818 | 1000 | 199 700 |

| № п/п | Объект права | Адрес объекта | Кадастровый номер | Площадь участка, м² | Стоимость земельного участка (округленно), руб |
|---|---|---|---|---|---|
| 304 | Земельный участок, категория земель: земли сельскохозяйственного назначения, разрешенное использование: для дачного строительства с правом возведения жилого дома с правом регистрации проживания в нем | Московская область, Раменский район, сельское поселение Рыболовское | 50:23:0050384:819 | 1000 | 199 700 |
| 305 | Земельный участок, категория земель: земли сельскохозяйственного назначения, разрешенное использование: для дачного строительства с правом возведения жилого дома с правом регистрации проживания в нем | Московская область, Раменский район, сельское поселение Рыболовское | 50:23:0050384:820 | 1000 | 199 700 |
| 306 | Земельный участок, категория земель: земли сельскохозяйственного назначения, разрешенное использование: для дачного строительства с правом возведения жилого дома с правом регистрации проживания в нем | Московская область, Раменский район, сельское поселение Рыболовское | 50:23:0050384:821 | 1000 | 199 700 |
| 307 | Земельный участок, категория земель: земли сельскохозяйственного назначения, разрешенное использование: для дачного строительства с правом возведения жилого дома с правом регистрации проживания в нем | Московская область, Раменский район, сельское поселение Рыболовское | 50:23:0050384:822 | 1000 | 199 700 |
| 308 | Земельный участок, категория земель: земли сельскохозяйственного назначения, разрешенное использование: для дачного строительства с правом возведения жилого дома с правом регистрации проживания в нем | Московская область, Раменский район, сельское поселение Рыболовское | 50:23:0050384:823 | 875 | 174 800 |
| 309 | Земельный участок, категория земель: земли сельскохозяйственного назначения, разрешенное использование: для дачного строительства с правом возведения жилого дома с правом регистрации проживания в нем | Московская область, Раменский район, сельское поселение Рыболовское | 50:23:0050384:824 | 875 | 174 800 |
| 310 | Земельный участок, категория земель: земли сельскохозяйственного назначения, разрешенное использование: для дачного строительства с правом возведения жилого дома с правом регистрации проживания в нем | Московская область, Раменский район, сельское поселение Рыболовское | 50:23:0050384:825 | 875 | 174 800 |
| 311 | Земельный участок, категория земель: земли сельскохозяйственного назначения, разрешенное использование: для дачного строительства с правом возведения жилого дома с правом регистрации проживания в нем | Московская область, Раменский район, сельское поселение Рыболовское | 50:23:0050384:826 | 1000 | 199 700 |
| 312 | Земельный участок, категория земель: земли сельскохозяйственного назначения, разрешенное использование: для дачного строительства с правом возведения жилого дома с правом регистрации проживания в нем | Московская область, Раменский район, сельское поселение Рыболовское | 50:23:0050384:827 | 1000 | 199 700 |
| 313 | Земельный участок, категория земель: земли сельскохозяйственного назначения, разрешенное использование: для дачного строительства с правом возведения жилого дома с правом регистрации проживания в нем | Московская область, Раменский район, сельское поселение Рыболовское | 50:23:0050384:828 | 875 | 174 800 |
| 314 | Земельный участок, категория земель: земли сельскохозяйственного назначения, разрешенное использование: для дачного строительства с правом возведения жилого дома с правом регистрации проживания в нем | Московская область, Раменский район, сельское поселение Рыболовское | 50:23:0050384:830 | 875 | 174 800 |
| 315 | Земельный участок, категория земель: земли сельскохозяйственного назначения, разрешенное использование: для дачного строительства с правом возведения жилого дома с правом регистрации проживания в нем | Московская область, Раменский район, сельское поселение Рыболовское | 50:23:0050384:831 | 875 | 174 800 |
| 316 | Земельный участок, категория земель: земли сельскохозяйственного назначения, разрешенное использование: для дачного строительства с правом возведения жилого дома с правом регистрации проживания в нем | Московская область, Раменский район, сельское поселение Рыболовское | 50:23:0050384:832 | 875 | 174 800 |
| 317 | Земельный участок, категория земель: земли сельскохозяйственного назначения, разрешенное использование: для дачного строительства с правом возведения жилого дома с правом регистрации проживания в нем | Московская область, Раменский район, сельское поселение Рыболовское | 50:23:0050384:833 | 875 | 174 800 |
| 318 | Земельный участок, категория земель: земли сельскохозяйственного назначения, разрешенное использование: для дачного строительства с правом возведения жилого дома с правом регистрации проживания в нем | Московская область, Раменский район, сельское поселение Рыболовское | 50:23:0050384:834 | 1000 | 199 700 |
| 319 | Земельный участок, категория земель: земли сельскохозяйственного назначения, разрешенное использование: для дачного строительства с правом возведения жилого дома с правом регистрации проживания в нем | Московская область, Раменский район, сельское поселение Рыболовское | 50:23:0050384:835 | 1000 | 199 700 |
| 320 | Земельный участок, категория земель: земли сельскохозяйственного назначения, разрешенное использование: для дачного строительства с правом возведения жилого дома с правом регистрации проживания в нем | Московская область, Раменский район, сельское поселение Рыболовское | 50:23:0050384:836 | 1000 | 199 700 |
| 321 | Земельный участок, категория земель: земли сельскохозяйственного назначения, разрешенное использование: для дачного строительства с правом возведения жилого дома с правом регистрации проживания в нем | Московская область, Раменский район, сельское поселение Рыболовское | 50:23:0050384:837 | 780 | 155 800 |
| 322 | Земельный участок, категория земель: земли сельскохозяйственного назначения, разрешенное использование: для дачного строительства с правом возведения жилого дома с правом регистрации проживания в нем | Московская область, Раменский район, сельское поселение Рыболовское | 50:23:0050384:838 | 1000 | 199 700 |
| 323 | Земельный участок, категория земель: земли сельскохозяйственного назначения, разрешенное использование: для дачного строительства с правом возведения жилого дома с правом регистрации проживания в нем | Московская область, Раменский район, сельское поселение Рыболовское | 50:23:0050384:840 | 1000 | 199 700 |

| № п/п | Объект права | Адрес объекта | Кадастровый номер | Площадь участка, м² | Стоимость земельного участка (округленно), руб |
|---|---|---|---|---|---|
| 324 | Земельный участок, категория земель: земли сельскохозяйственного назначения, разрешенное использование: для дачного строительства с правом возведения жилого дома с правом регистрации проживания в нем | Московская область, Раменский район, сельское поселение Рыболовское | 50:23:0050384:842 | 1000 | 199 700 |
| 325 | Земельный участок, категория земель: земли сельскохозяйственного назначения, разрешенное использование: для дачного строительства с правом возведения жилого дома с правом регистрации проживания в нем | Московская область, Раменский район, сельское поселение Рыболовское | 50:23:0050384:843 | 875 | 174 800 |
| 326 | Земельный участок, категория земель: земли сельскохозяйственного назначения, разрешенное использование: для дачного строительства с правом возведения жилого дома с правом регистрации проживания в нем | Московская область, Раменский район, сельское поселение Рыболовское | 50:23:0050384:844 | 875 | 174 800 |
| 327 | Земельный участок, категория земель: земли сельскохозяйственного назначения, разрешенное использование: для дачного строительства с правом возведения жилого дома с правом регистрации проживания в нем | Московская область, Раменский район, сельское поселение Рыболовское | 50:23:0050384:846 | 1000 | 199 700 |
| 328 | Земельный участок, категория земель: земли сельскохозяйственного назначения, разрешенное использование: для дачного строительства с правом возведения жилого дома с правом регистрации проживания в нем | Московская область, Раменский район, сельское поселение Рыболовское | 50:23:0050384:847 | 1000 | 199 700 |
| 329 | Земельный участок, категория земель: земли сельскохозяйственного назначения, разрешенное использование: для дачного строительства с правом возведения жилого дома с правом регистрации проживания в нем | Московская область, Раменский район, сельское поселение Рыболовское | 50:23:0050384:848 | 1001 | 199 900 |
| 330 | Земельный участок, категория земель: земли сельскохозяйственного назначения, разрешенное использование: для дачного строительства с правом возведения жилого дома с правом регистрации проживания в нем | Московская область, Раменский район, сельское поселение Рыболовское | 50:23:0050384:849 | 1045 | 208 700 |
| 331 | Земельный участок, категория земель: земли сельскохозяйственного назначения, разрешенное использование: для дачного строительства с правом возведения жилого дома с правом регистрации проживания в нем | Московская область, Раменский район, сельское поселение Рыболовское | 50:23:0050384:850 | 1240 | 247 700 |
| 332 | Земельный участок, категория земель: земли сельскохозяйственного назначения, разрешенное использование: для дачного строительства с правом возведения жилого дома с правом регистрации проживания в нем | Московская область, Раменский район, сельское поселение Рыболовское | 50:23:0050384:851 | 1000 | 199 700 |
| 333 | Земельный участок, категория земель: земли сельскохозяйственного назначения, разрешенное использование: для дачного строительства с правом возведения жилого дома с правом регистрации проживания в нем | Московская область, Раменский район, сельское поселение Рыболовское | 50:23:0050384:852 | 1000 | 199 700 |
| 334 | Земельный участок, категория земель: земли сельскохозяйственного назначения, разрешенное использование: для дачного строительства с правом возведения жилого дома с правом регистрации проживания в нем | Московская область, Раменский район, сельское поселение Рыболовское | 50:23:0050384:853 | 1000 | 199 700 |
| 335 | Земельный участок, категория земель: земли сельскохозяйственного назначения, разрешенное использование: для дачного строительства с правом возведения жилого дома с правом регистрации проживания в нем | Московская область, Раменский район, сельское поселение Рыболовское | 50:23:0050384:854 | 1000 | 199 700 |
| 336 | Земельный участок, категория земель: земли сельскохозяйственного назначения, разрешенное использование: для дачного строительства с правом возведения жилого дома с правом регистрации проживания в нем | Московская область, Раменский район, сельское поселение Рыболовское | 50:23:0050384:855 | 1000 | 199 700 |
| 337 | Земельный участок, категория земель: земли сельскохозяйственного назначения, разрешенное использование: для дачного строительства с правом возведения жилого дома с правом регистрации проживания в нем | Московская область, Раменский район, сельское поселение Рыболовское | 50:23:0050384:856 | 1126 | 224 900 |
| 338 | Земельный участок, категория земель: земли сельскохозяйственного назначения, разрешенное использование: для дачного строительства с правом возведения жилого дома с правом регистрации проживания в нем | Московская область, Раменский район, сельское поселение Рыболовское | 50:23:0050384:857 | 901 | 180 000 |
| 339 | Земельный участок, категория земель: земли сельскохозяйственного назначения, разрешенное использование: для дачного строительства с правом возведения жилого дома с правом регистрации проживания в нем | Московская область, Раменский район, сельское поселение Рыболовское | 50:23:0050384:860 | 966 | 192 900 |
| 340 | Земельный участок, категория земель: земли сельскохозяйственного назначения, разрешенное использование: для дачного строительства с правом возведения жилого дома с правом регистрации проживания в нем | Московская область, Раменский район, сельское поселение Рыболовское | 50:23:0050384:861 | 1000 | 199 700 |
| 341 | Земельный участок, категория земель: земли сельскохозяйственного назначения, разрешенное использование: для дачного строительства с правом возведения жилого дома с правом регистрации проживания в нем | Московская область, Раменский район, сельское поселение Рыболовское | 50:23:0050384:863 | 1000 | 199 700 |
| 342 | Земельный участок, категория земель: земли сельскохозяйственного назначения, разрешенное использование: для дачного строительства с правом возведения жилого дома с правом регистрации проживания в нем | Московская область, Раменский район, сельское поселение Рыболовское | 50:23:0050384:865 | 1000 | 199 700 |
| 343 | Земельный участок, категория земель: земли сельскохозяйственного назначения, разрешенное использование: для дачного строительства с правом возведения жилого дома с правом регистрации проживания в нем | Московская область, Раменский район, сельское поселение Рыболовское | 50:23:0050384:866 | 1029 | 205 500 |

| № п/п | Объект права | Адрес объекта | Кадастровый номер | Площадь участка, м² | Стоимость земельного участка (округленно), руб |
|---|---|---|---|---|---|
| 344 | Земельный участок, категория земель: земли сельскохозяйственного назначения, разрешенное использование: для дачного строительства с правом возведения жилого дома с правом регистрации проживания в нем | Московская область, Раменский район, сельское поселение Рыболовское | 50:23:0050384:867 | 142 | 21 300 |
| 345 | Земельный участок, категория земель: земли сельскохозяйственного назначения, разрешенное использование: для дачного строительства с правом возведения жилого дома с правом регистрации проживания в нем | Московская область, Раменский район, сельское поселение Рыболовское | 50:23:0050384:870 | 855 | 222 000 |
| 346 | Земельный участок, категория земель: земли сельскохозяйственного назначения, разрешенное использование: для дачного строительства с правом возведения жилого дома с правом регистрации проживания в нем | Московская область, Раменский район, сельское поселение Рыболовское | 50:23:0050384:871 | 864 | 224 300 |
| 347 | Земельный участок, категория земель: земли сельскохозяйственного назначения, разрешенное использование: для дачного строительства с правом возведения жилого дома с правом регистрации проживания в нем | Московская область, Раменский район, сельское поселение Рыболовское | 50:23:0050384:873 | 895 | 232 400 |
| 348 | Земельный участок, категория земель: земли сельскохозяйственного назначения, разрешенное использование: для дачного строительства с правом возведения жилого дома с правом регистрации проживания в нем | Московская область, Раменский район, сельское поселение Рыболовское | 50:23:0050384:874 | 898 | 233 200 |
| 349 | Земельный участок, категория земель: земли сельскохозяйственного назначения, разрешенное использование: для дачного строительства с правом возведения жилого дома с правом регистрации проживания в нем | Московская область, Раменский район, сельское поселение Рыболовское | 50:23:0050384:876 | 923 | 239 700 |
| 350 | Земельный участок, категория земель: земли сельскохозяйственного назначения, разрешенное использование: для дачного строительства с правом возведения жилого дома с правом регистрации проживания в нем | Московская область, Раменский район, сельское поселение Рыболовское | 50:23:0050384:877 | 972 | 252 400 |
| 351 | Земельный участок, категория земель: земли сельскохозяйственного назначения, разрешенное использование: для дачного строительства с правом возведения жилого дома с правом регистрации проживания в нем | Московская область, Раменский район, сельское поселение Рыболовское | 50:23:0050384:879 | 997 | 258 900 |
| 352 | Земельный участок, категория земель: земли сельскохозяйственного назначения, разрешенное использование: для дачного строительства с правом возведения жилого дома с правом регистрации проживания в нем | Московская область, Раменский район, сельское поселение Рыболовское | 50:23:0050384:880 | 997 | 258 900 |
| 353 | Земельный участок, категория земель: земли сельскохозяйственного назначения, разрешенное использование: для дачного строительства с правом возведения жилого дома с правом регистрации проживания в нем | Московская область, Раменский район, сельское поселение Рыболовское | 50:23:0050384:882 | 1000 | 259 700 |
| 354 | Земельный участок, категория земель: земли сельскохозяйственного назначения, разрешенное использование: для дачного строительства с правом возведения жилого дома с правом регистрации проживания в нем | Московская область, Раменский район, сельское поселение Рыболовское | 50:23:0050384:884 | 1000 | 259 700 |
| 355 | Земельный участок, категория земель: земли сельскохозяйственного назначения, разрешенное использование: для дачного строительства с правом возведения жилого дома с правом регистрации проживания в нем | Московская область, Раменский район, сельское поселение Рыболовское | 50:23:0050384:887 | 1029 | 267 200 |
| 356 | Земельный участок, категория земель: земли сельскохозяйственного назначения, разрешенное использование: для дачного строительства с правом возведения жилого дома с правом регистрации проживания в нем | Московская область, Раменский район, сельское поселение Рыболовское | 50:23:0050384:888 | 1040 | 270 000 |
| 357 | Земельный участок, категория земель: земли сельскохозяйственного назначения, разрешенное использование: для дачного строительства с правом возведения жилого дома с правом регистрации проживания в нем | Московская область, Раменский район, сельское поселение Рыболовское | 50:23:0050384:889 | 1060 | 275 200 |
| 358 | Земельный участок, категория земель: земли сельскохозяйственного назначения, разрешенное использование: для дачного строительства с правом возведения жилого дома с правом регистрации проживания в нем | Московская область, Раменский район, сельское поселение Рыболовское | 50:23:0050384:890 | 1205 | 312 900 |
| 359 | Земельный участок, категория земель: земли сельскохозяйственного назначения, разрешенное использование: для дачного строительства с правом возведения жилого дома с правом регистрации проживания в нем | Московская область, Раменский район, сельское поселение Рыболовское | 50:23:0050384:891 | 1419 | 368 500 |
| 360 | Земельный участок, категория земель: земли сельскохозяйственного назначения, разрешенное использование: для дачного строительства с правом возведения жилого дома с правом регистрации проживания в нем | Московская область, Раменский район, сельское поселение Рыболовское | 50:23:0050384:893 | 2064 | 509 100 |
| 361 | Земельный участок, категория земель: земли сельскохозяйственного назначения, разрешенное использование: для дачного строительства с правом возведения жилого дома с правом регистрации проживания в нем | Московская область, Раменский район, сельское поселение Рыболовское | 50:23:0050384:894 | 904 | 180 600 |
| 362 | Земельный участок, категория земель: земли сельскохозяйственного назначения, разрешенное использование: для дачного строительства с правом возведения жилого дома с правом регистрации проживания в нем | Московская область, Раменский район, сельское поселение Рыболовское | 50:23:0050384:895 | 981 | 195 900 |
| 363 | Земельный участок, категория земель: земли сельскохозяйственного назначения, разрешенное использование: для дачного строительства с правом возведения жилого дома с правом регистрации проживания в нем | Московская область, Раменский район, сельское поселение Рыболовское | 50:23:0050384:896 | 998 | 199 300 |

| № п/п | Объект права | Адрес объекта | Кадастровый номер | Площадь участка, м² | Стоимость земельного участка (округленно), руб |
|---|---|---|---|---|---|
| 364 | Земельный участок, категория земель: земли сельскохозяйственного назначения, разрешенное использование: для дачного строительства с правом возведения жилого дома с правом регистрации проживания в нем | Московская область, Раменский район, сельское поселение Рыболовское | 50:23:0050384:897 | 1695 | 321 600 |
| 365 | Земельный участок, категория земель: земли сельскохозяйственного назначения, разрешенное использование: для дачного строительства с правом возведения жилого дома с правом регистрации проживания в нем | Московская область, Раменский район, сельское поселение Рыболовское | 50:23:0050384:898 | 1000 | 199 700 |
| 366 | Земельный участок, категория земель: земли сельскохозяйственного назначения, разрешенное использование: для дачного строительства с правом возведения жилого дома с правом регистрации проживания в нем | Московская область, Раменский район, сельское поселение Рыболовское | 50:23:0050384:899 | 1000 | 199 700 |
| 367 | Земельный участок, категория земель: земли сельскохозяйственного назначения, разрешенное использование: для дачного строительства с правом возведения жилого дома с правом регистрации проживания в нем | Московская область, Раменский район, сельское поселение Рыболовское | 50:23:0050384:900 | 1119 | 223 500 |
| 368 | Земельный участок, категория земель: земли сельскохозяйственного назначения, разрешенное использование: для дачного строительства с правом возведения жилого дома с правом регистрации проживания в нем | Московская область, Раменский район, сельское поселение Рыболовское | 50:23:0050384:901 | 875 | 174 800 |
| 369 | Земельный участок, категория земель: земли сельскохозяйственного назначения, разрешенное использование: для дачного строительства с правом возведения жилого дома с правом регистрации проживания в нем | Московская область, Раменский район, сельское поселение Рыболовское | 50:23:0050384:902 | 875 | 174 800 |
| 370 | Земельный участок, категория земель: земли сельскохозяйственного назначения, разрешенное использование: для дачного строительства с правом возведения жилого дома с правом регистрации проживания в нем | Московская область, Раменский район, сельское поселение Рыболовское | 50:23:0050384:903 | 875 | 174 800 |
| 371 | Земельный участок, категория земель: земли сельскохозяйственного назначения, разрешенное использование: для дачного строительства с правом возведения жилого дома с правом регистрации проживания в нем | Московская область, Раменский район, сельское поселение Рыболовское | 50:23:0050384:904 | 1000 | 199 700 |
| 372 | Земельный участок, категория земель: земли сельскохозяйственного назначения, разрешенное использование: для дачного строительства с правом возведения жилого дома с правом регистрации проживания в нем | Московская область, Раменский район, сельское поселение Рыболовское | 50:23:0050384:906 | 1000 | 199 700 |
| 373 | Земельный участок, категория земель: земли сельскохозяйственного назначения, разрешенное использование: для дачного строительства с правом возведения жилого дома с правом регистрации проживания в нем | Московская область, Раменский район, сельское поселение Рыболовское | 50:23:0050384:907 | 1000 | 199 700 |
| 374 | Земельный участок, категория земель: земли сельскохозяйственного назначения, разрешенное использование: для дачного строительства с правом возведения жилого дома с правом регистрации проживания в нем | Московская область, Раменский район, сельское поселение Рыболовское | 50:23:0050384:908 | 1000 | 199 700 |
| 375 | Земельный участок, категория земель: земли сельскохозяйственного назначения, разрешенное использование: для дачного строительства с правом возведения жилого дома с правом регистрации проживания в нем | Московская область, Раменский район, сельское поселение Рыболовское | 50:23:0050384:909 | 1000 | 199 700 |
| 376 | Земельный участок, категория земель: земли сельскохозяйственного назначения, разрешенное использование: для дачного строительства с правом возведения жилого дома с правом регистрации проживания в нем | Московская область, Раменский район, сельское поселение Рыболовское | 50:23:0050384:910 | 1000 | 199 700 |
| 377 | Земельный участок, категория земель: земли сельскохозяйственного назначения, разрешенное использование: для дачного строительства с правом возведения жилого дома с правом регистрации проживания в нем | Московская область, Раменский район, сельское поселение Рыболовское | 50:23:0050384:911 | 875 | 174 800 |
| 378 | Земельный участок, категория земель: земли сельскохозяйственного назначения, разрешенное использование: для дачного строительства с правом возведения жилого дома с правом регистрации проживания в нем | Московская область, Раменский район, сельское поселение Рыболовское | 50:23:0050384:912 | 875 | 174 800 |
| 379 | Земельный участок, категория земель: земли сельскохозяйственного назначения, разрешенное использование: для дачного строительства с правом возведения жилого дома с правом регистрации проживания в нем | Московская область, Раменский район, сельское поселение Рыболовское | 50:23:0050384:913 | 875 | 174 800 |
| 380 | Земельный участок, категория земель: земли сельскохозяйственного назначения, разрешенное использование: для дачного строительства с правом возведения жилого дома с правом регистрации проживания в нем | Московская область, Раменский район, сельское поселение Рыболовское | 50:23:0050384:914 | 1223 | 244 300 |
| 381 | Земельный участок, категория земель: земли сельскохозяйственного назначения, разрешенное использование: для дачного строительства с правом возведения жилого дома с правом регистрации проживания в нем | Московская область, Раменский район, сельское поселение Рыболовское | 50:23:0050384:915 | 1000 | 199 700 |
| 382 | Земельный участок, категория земель: земли сельскохозяйственного назначения, разрешенное использование: для дачного строительства с правом возведения жилого дома с правом регистрации проживания в нем | Московская область, Раменский район, сельское поселение Рыболовское | 50:23:0050384:916 | 1000 | 199 700 |
| 383 | Земельный участок, категория земель: земли сельскохозяйственного назначения, разрешенное использование: для дачного строительства с правом возведения жилого дома с правом регистрации проживания в нем | Московская область, Раменский район, сельское поселение Рыболовское | 50:23:0050384:917 | 1000 | 199 700 |

| № п/п | Объект права | Адрес объекта | Кадастровый номер | Площадь участка, м² | Стоимость земельного участка (округленно), руб |
|---|---|---|---|---|---|
| 384 | Земельный участок, категория земель: земли сельскохозяйственного назначения, разрешенное использование: для дачного строительства с правом возведения жилого дома с правом регистрации проживания в нем | Московская область, Раменский район, сельское поселение Рыболовское | 50:23:0050384:918 | 1000 | 199 700 |
| 385 | Земельный участок, категория земель: земли сельскохозяйственного назначения, разрешенное использование: для дачного строительства с правом возведения жилого дома с правом регистрации проживания в нем | Московская область, Раменский район, сельское поселение Рыболовское | 50:23:0050384:919 | 1000 | 199 700 |
| 386 | Земельный участок, категория земель: земли сельскохозяйственного назначения, разрешенное использование: для дачного строительства с правом возведения жилого дома с правом регистрации проживания в нем | Московская область, Раменский район, сельское поселение Рыболовское | 50:23:0050384:920 | 1000 | 199 700 |
| 387 | Земельный участок, категория земель: земли сельскохозяйственного назначения, разрешенное использование: для дачного строительства с правом возведения жилого дома с правом регистрации проживания в нем | Московская область, Раменский район, сельское поселение Рыболовское | 50:23:0050384:921 | 1213 | 315 000 |
| 388 | Земельный участок, категория земель: земли сельскохозяйственного назначения, разрешенное использование: для дачного строительства с правом возведения жилого дома с правом регистрации проживания в нем | Московская область, Раменский район, сельское поселение Рыболовское | 50:23:0050384:922 | 1359 | 271 400 |
| 389 | Земельный участок, категория земель: земли сельскохозяйственного назначения, разрешенное использование: для дачного строительства с правом возведения жилого дома с правом регистрации проживания в нем | Московская область, Раменский район, сельское поселение Рыболовское | 50:23:0050384:923 | 1000 | 199 700 |
| 390 | Земельный участок, категория земель: земли сельскохозяйственного назначения, разрешенное использование: для дачного строительства с правом возведения жилого дома с правом регистрации проживания в нем | Московская область, Раменский район, сельское поселение Рыболовское | 50:23:0050384:925 | 875 | 174 800 |
| 391 | Земельный участок, категория земель: земли сельскохозяйственного назначения, разрешенное использование: для дачного строительства с правом возведения жилого дома с правом регистрации проживания в нем | Московская область, Раменский район, сельское поселение Рыболовское | 50:23:0050384:926 | 875 | 174 800 |
| 392 | Земельный участок, категория земель: земли сельскохозяйственного назначения, разрешенное использование: для дачного строительства с правом возведения жилого дома с правом регистрации проживания в нем | Московская область, Раменский район, сельское поселение Рыболовское | 50:23:0050384:927 | 875 | 174 800 |
| 393 | Земельный участок, категория земель: земли сельскохозяйственного назначения, разрешенное использование: для дачного строительства с правом возведения жилого дома с правом регистрации проживания в нем | Московская область, Раменский район, сельское поселение Рыболовское | 50:23:0050384:928 | 875 | 174 800 |
| 394 | Земельный участок, категория земель: земли сельскохозяйственного назначения, разрешенное использование: для дачного строительства с правом возведения жилого дома с правом регистрации проживания в нем | Московская область, Раменский район, сельское поселение Рыболовское | 50:23:0050384:929 | 875 | 174 800 |
| 395 | Земельный участок, категория земель: земли сельскохозяйственного назначения, разрешенное использование: для дачного строительства с правом возведения жилого дома с правом регистрации проживания в нем | Московская область, Раменский район, сельское поселение Рыболовское | 50:23:0050384:931 | 975 | 194 700 |
| 396 | Земельный участок, категория земель: земли сельскохозяйственного назначения, разрешенное использование: для дачного строительства с правом возведения жилого дома с правом регистрации проживания в нем | Московская область, Раменский район, сельское поселение Рыболовское | 50:23:0050384:932 | 994 | 198 500 |
| 397 | Земельный участок, категория земель: земли сельскохозяйственного назначения, разрешенное использование: для дачного строительства с правом возведения жилого дома с правом регистрации проживания в нем | Московская область, Раменский район, сельское поселение Рыболовское | 50:23:0050384:933 | 1000 | 199 700 |
| 398 | Земельный участок, категория земель: земли сельскохозяйственного назначения, разрешенное использование: для дачного строительства с правом возведения жилого дома с правом регистрации проживания в нем | Московская область, Раменский район, сельское поселение Рыболовское | 50:23:0050384:934 | 1000 | 199 700 |
| 399 | Земельный участок, категория земель: земли сельскохозяйственного назначения, разрешенное использование: для дачного строительства с правом возведения жилого дома с правом регистрации проживания в нем | Московская область, Раменский район, сельское поселение Рыболовское | 50:23:0050384:935 | 1000 | 199 700 |
| 400 | Земельный участок, категория земель: земли сельскохозяйственного назначения, разрешенное использование: для дачного строительства с правом возведения жилого дома с правом регистрации проживания в нем | Московская область, Раменский район, сельское поселение Рыболовское | 50:23:0050384:936 | 1000 | 199 700 |
| 401 | Земельный участок, категория земель: земли сельскохозяйственного назначения, разрешенное использование: для дачного строительства с правом возведения жилого дома с правом регистрации проживания в нем | Московская область, Раменский район, сельское поселение Рыболовское | 50:23:0050384:937 | 1183 | 236 300 |
| 402 | Земельный участок, категория земель: земли сельскохозяйственного назначения, разрешенное использование: для дачного строительства с правом возведения жилого дома с правом регистрации проживания в нем | Московская область, Раменский район, сельское поселение Рыболовское | 50:23:0050384:942 | 1000 | 199 700 |
| 403 | Земельный участок, категория земель: земли сельскохозяйственного назначения, разрешенное использование: для дачного строительства с правом возведения жилого дома с правом регистрации проживания в нем | Московская область, Раменский район, сельское поселение Рыболовское | 50:23:0050384:943 | 768 | 199 400 |

| № п/п | Объект права | Адрес объекта | Кадастровый номер | Площадь участка, м² | Стоимость земельного участка (округленно), руб |
|---|---|---|---|---|---|
| 404 | Земельный участок, категория земель: земли сельскохозяйственного назначения, разрешенное использование: для дачного строительства с правом возведения жилого дома с правом регистрации проживания в нем | Московская область, Раменский район, сельское поселение Рыболовское | 50:23:0050384:945 | 835 | 216 800 |
| 405 | Земельный участок, категория земель: земли сельскохозяйственного назначения, разрешенное использование: для дачного строительства с правом возведения жилого дома с правом регистрации проживания в нем | Московская область, Раменский район, сельское поселение Рыболовское | 50:23:0050384:947 | 875 | 227 200 |
| 406 | Земельный участок, категория земель: земли сельскохозяйственного назначения, разрешенное использование: для дачного строительства с правом возведения жилого дома с правом регистрации проживания в нем | Московская область, Раменский район, сельское поселение Рыболовское | 50:23:0050384:948 | 908 | 157 800 |
| 407 | Земельный участок, категория земель: земли сельскохозяйственного назначения, разрешенное использование: для дачного строительства с правом возведения жилого дома с правом регистрации проживания в нем | Московская область, Раменский район, сельское поселение Рыболовское | 50:23:0050384:950 | 940 | 244 100 |
| 408 | Земельный участок, категория земель: земли сельскохозяйственного назначения, разрешенное использование: для дачного строительства с правом возведения жилого дома с правом регистрации проживания в нем | Московская область, Раменский район, сельское поселение Рыболовское | 50:23:0050384:951 | 942 | 244 600 |
| 409 | Земельный участок, категория земель: земли сельскохозяйственного назначения, разрешенное использование: для дачного строительства с правом возведения жилого дома с правом регистрации проживания в нем | Московская область, Раменский район, сельское поселение Рыболовское | 50:23:0050384:952 | 980 | 254 500 |
| 410 | Земельный участок, категория земель: земли сельскохозяйственного назначения, разрешенное использование: для дачного строительства с правом возведения жилого дома с правом регистрации проживания в нем | Московская область, Раменский район, сельское поселение Рыболовское | 50:23:0050384:955 | 1000 | 259 700 |
| 411 | Земельный участок, категория земель: земли сельскохозяйственного назначения, разрешенное использование: для дачного строительства с правом возведения жилого дома с правом регистрации проживания в нем | Московская область, Раменский район, сельское поселение Рыболовское | 50:23:0050384:957 | 1021 | 265 100 |
| 412 | Земельный участок, категория земель: земли сельскохозяйственного назначения, разрешенное использование: для дачного строительства с правом возведения жилого дома с правом регистрации проживания в нем | Московская область, Раменский район, сельское поселение Рыболовское | 50:23:0050384:960 | 1228 | 318 900 |
| 413 | Земельный участок, категория земель: земли сельскохозяйственного назначения, разрешенное использование: для дачного строительства с правом возведения жилого дома с правом регистрации проживания в нем | Московская область, Раменский район, сельское поселение Рыболовское | 50:23:0050384:962 | 1248 | 324 100 |
| 414 | Земельный участок, категория земель: земли сельскохозяйственного назначения, разрешенное использование: для дачного строительства с правом возведения жилого дома с правом регистрации проживания в нем | Московская область, Раменский район, сельское поселение Рыболовское | 50:23:0050384:965 | 1773 | 437 400 |
| 415 | Земельный участок, категория земель: земли сельскохозяйственного назначения, разрешенное использование: для дачного строительства с правом возведения жилого дома с правом регистрации проживания в нем | Московская область, Раменский район, сельское поселение Рыболовское | 50:23:0050384:968 | 107 | 16 000 |
| 416 | Земельный участок, категория земель: земли сельскохозяйственного назначения, разрешенное использование: для дачного строительства с правом возведения жилого дома с правом регистрации проживания в нем | Московская область, Раменский район, сельское поселение Рыболовское | 50:23:0050384:969 | 996 | 198 900 |
| 417 | Земельный участок, категория земель: земли сельскохозяйственного назначения, разрешенное использование: для дачного строительства с правом возведения жилого дома с правом регистрации проживания в нем | Московская область, Раменский район, сельское поселение Рыболовское | 50:23:0050384:971 | 1001 | 199 900 |
| 418 | Земельный участок, категория земель: земли сельскохозяйственного назначения, разрешенное использование: для дачного строительства с правом возведения жилого дома с правом регистрации проживания в нем | Московская область, Раменский район, сельское поселение Рыболовское | 50:23:0050384:972 | 1496 | 298 800 |
| 419 | Земельный участок, категория земель: земли сельскохозяйственного назначения, разрешенное использование: для дачного строительства с правом возведения жилого дома с правом регистрации проживания в нем | Московская область, Раменский район, сельское поселение Рыболовское | 50:23:0050384:973 | 1000 | 199 700 |
| 420 | Земельный участок, категория земель: земли сельскохозяйственного назначения, разрешенное использование: для дачного строительства с правом возведения жилого дома с правом регистрации проживания в нем | Московская область, Раменский район, сельское поселение Рыболовское | 50:23:0050384:974 | 1000 | 199 700 |
| 421 | Земельный участок, категория земель: земли сельскохозяйственного назначения, разрешенное использование: для дачного строительства с правом возведения жилого дома с правом регистрации проживания в нем | Московская область, Раменский район, сельское поселение Рыболовское | 50:23:0050384:975 | 875 | 174 800 |
| 422 | Земельный участок, категория земель: земли сельскохозяйственного назначения, разрешенное использование: для дачного строительства с правом возведения жилого дома с правом регистрации проживания в нем | Московская область, Раменский район, сельское поселение Рыболовское | 50:23:0050384:976 | 875 | 174 800 |
| 423 | Земельный участок, категория земель: земли сельскохозяйственного назначения, разрешенное использование: для дачного строительства с правом возведения жилого дома с правом регистрации проживания в нем | Московская область, Раменский район, сельское поселение Рыболовское | 50:23:0050384:977 | 875 | 174 800 |

| № п/п | Объект права | Адрес объекта | Кадастровый номер | Площадь участка, м² | Стоимость земельного участка (округленно), руб |
|---|---|---|---|---|---|
| 424 | Земельный участок, категория земель: земли сельскохозяйственного назначения, разрешенное использование: для дачного строительства с правом возведения жилого дома с правом регистрации проживания в нем | Московская область, Раменский район, сельское поселение Рыболовское | 50:23:0050384:978 | 875 | 174 800 |
| 425 | Земельный участок, категория земель: земли сельскохозяйственного назначения, разрешенное использование: для дачного строительства с правом возведения жилого дома с правом регистрации проживания в нем | Московская область, Раменский район, сельское поселение Рыболовское | 50:23:0050384:979 | 891 | 178 000 |
| 426 | Земельный участок, категория земель: земли сельскохозяйственного назначения, разрешенное использование: для дачного строительства с правом возведения жилого дома с правом регистрации проживания в нем | Московская область, Раменский район, сельское поселение Рыболовское | 50:23:0050384:980 | 1000 | 199 700 |
| 427 | Земельный участок, категория земель: земли сельскохозяйственного назначения, разрешенное использование: для дачного строительства с правом возведения жилого дома с правом регистрации проживания в нем | Московская область, Раменский район, сельское поселение Рыболовское | 50:23:0050384:982 | 1000 | 199 700 |
| 428 | Земельный участок, категория земель: земли сельскохозяйственного назначения, разрешенное использование: для дачного строительства с правом возведения жилого дома с правом регистрации проживания в нем | Московская область, Раменский район, сельское поселение Рыболовское | 50:23:0050384:983 | 1000 | 199 700 |
| 429 | Земельный участок, категория земель: земли сельскохозяйственного назначения, разрешенное использование: для дачного строительства с правом возведения жилого дома с правом регистрации проживания в нем | Московская область, Раменский район, сельское поселение Рыболовское | 50:23:0050384:984 | 1000 | 199 700 |
| 430 | Земельный участок, категория земель: земли сельскохозяйственного назначения, разрешенное использование: для дачного строительства с правом возведения жилого дома с правом регистрации проживания в нем | Московская область, Раменский район, сельское поселение Рыболовское | 50:23:0050384:985 | 1000 | 199 700 |
| 431 | Земельный участок, категория земель: земли сельскохозяйственного назначения, разрешенное использование: для дачного строительства с правом возведения жилого дома с правом регистрации проживания в нем | Московская область, Раменский район, сельское поселение Рыболовское | 50:23:0050384:987 | 1000 | 199 700 |
| 432 | Земельный участок, категория земель: земли сельскохозяйственного назначения, разрешенное использование: для дачного строительства с правом возведения жилого дома с правом регистрации проживания в нем | Московская область, Раменский район, сельское поселение Рыболовское | 50:23:0050384:988 | 1000 | 199 700 |
| 433 | Земельный участок, категория земель: земли сельскохозяйственного назначения, разрешенное использование: для дачного строительства с правом возведения жилого дома с правом регистрации проживания в нем | Московская область, Раменский район, сельское поселение Рыболовское | 50:23:0050384:989 | 1000 | 199 700 |
| 434 | Земельный участок, категория земель: земли сельскохозяйственного назначения, разрешенное использование: для дачного строительства с правом возведения жилого дома с правом регистрации проживания в нем | Московская область, Раменский район, сельское поселение Рыболовское | 50:23:0050384:991 | 875 | 174 800 |
| 435 | Земельный участок, категория земель: земли сельскохозяйственного назначения, разрешенное использование: для дачного строительства с правом возведения жилого дома с правом регистрации проживания в нем | Московская область, Раменский район, сельское поселение Рыболовское | 50:23:0050384:992 | 875 | 174 800 |
| 436 | Земельный участок, категория земель: земли сельскохозяйственного назначения, разрешенное использование: для дачного строительства с правом возведения жилого дома с правом регистрации проживания в нем | Московская область, Раменский район, сельское поселение Рыболовское | 50:23:0050384:993 | 875 | 174 800 |
| 437 | Земельный участок, категория земель: земли сельскохозяйственного назначения, разрешенное использование: для дачного строительства с правом возведения жилого дома с правом регистрации проживания в нем | Московская область, Раменский район, сельское поселение Рыболовское | 50:23:0050384:994 | 875 | 174 800 |
| 438 | Земельный участок, категория земель: земли сельскохозяйственного назначения, разрешенное использование: для дачного строительства с правом возведения жилого дома с правом регистрации проживания в нем | Московская область, Раменский район, сельское поселение Рыболовское | 50:23:0050384:995 | 875 | 174 800 |
| 439 | Земельный участок, категория земель: земли сельскохозяйственного назначения, разрешенное использование: для дачного строительства с правом возведения жилого дома с правом регистрации проживания в нем | Московская область, Раменский район, сельское поселение Рыболовское | 50:23:0050384:997 | 1000 | 199 700 |
| 440 | Земельный участок, категория земель: земли сельскохозяйственного назначения, разрешенное использование: для дачного строительства с правом возведения жилого дома с правом регистрации проживания в нем | Московская область, Раменский район, сельское поселение Рыболовское | 50:23:0050384:998 | 1000 | 199 700 |
| | **ИТОГО** | | | | **93 405 600** |

**Оценщик, Делов А.И.**

## Границы интервала стоимости объекта оценки

Согласно данным статьи «Практические рекомендации по определению возможных границ интервала итоговой стоимости» НП «СРОО «Экспертный совет», под ред. Ильина М.О, Лебединского В.И.[11] на интервал итоговой стоимости объекта оценки влияет три критерия:

| Характеристика | | Оборачиваемость объектов (частота сделок) | | |
|---|---|---|---|---|
| | | низкая (крупные объекты коммерческой недвижимости, объекты с уникальными характеристиками) | средняя (коммерческая недвижимость среднего масштаба) | высокая (стандартные квартиры и коммерческие объекты малого масштаба) |
| Развитость рынка | низкая (депрессивные регионы; объекты на значительном удалении от региональных центров) | +/- 30% | +/- 20% | +/- 15% |
| | средняя (региональные центры) | +/- 25% | +/- 15% | +/- 10% |
| | высокая (города - миллионники, крупные городские агломерации) | +/- 20% | +/- 10% | +/- 5% |

Дополнительным критерием является качество (детализация) информации, использованной при проведении оценки.

На основе имитационного моделирования влияние качества (детализации) информации можно оценить в размере 0,8 – 1,2 от диапазона стоимости, указанного в таблице выше, поскольку развитость рынка офисной недвижимости г. Казань можно охарактеризовать как высокую, а оборачиваемость объектов подобной площади (большие по площади объекты являются менее ликвидными) как среднюю.

Итоговый интервал определяется по следующей формуле:

$$i = i1,2 * k3, \text{ где:}$$

i – итоговый интервал стоимости;

i 1,2 – интервал стоимости по критерию 1 и 2 (развитость рынка, оборачиваемость объектов);

k3 – значение критерия 3 (0,8; 1,0 или 1,2).

Итоговая взаимосвязь указанных критериев и диапазона стоимости объектов недвижимости может быть представлена в виде трехмерной матрицы:

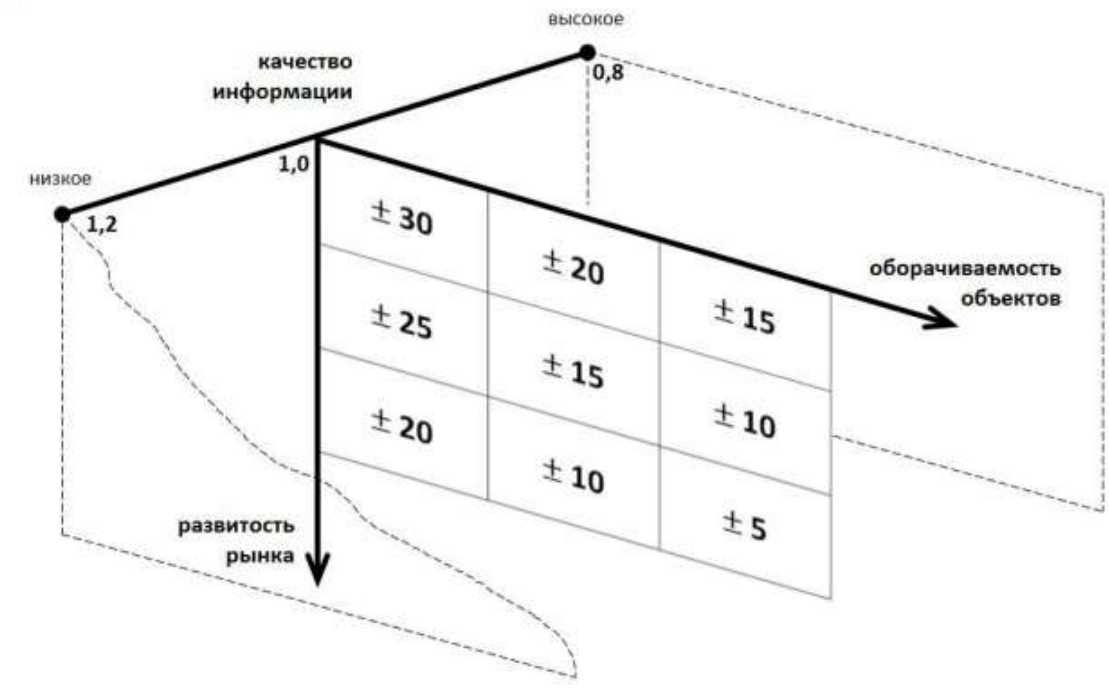


11 https://srosovet.ru/content/editor/Vozmozhnye-granicy-intervala-itogovoj-stoimosti_statya.pdf

Учитывая месторасположение, вид площадь и индивидуальные характеристики оцениваемой недвижимости, оборачиваемость принимается на среднем уровне, развитость рынка – высокая. Диапазон рыночной стоимости по двум критериям соответствует значению +/- 15%. Качество и детализация информации оценщиком принимается на уровне 1,2. Следовательно, возможные границы интервала, в котором, по мнению Оценщика, находится рыночная стоимость оцениваемых объектов, составляют 18%.

| № п/п | Кадастровый номер | Площадь участка, м² | Нижняя граница интервала стоимости, руб. | Стоимость земельного участка (округленно), руб. | Верхняя граница интервала стоимости, руб. |
|---|---|---|---|---|---|
| 1 | 50:23:0050384:1000 | 1000 | 163 754 | 199 700 | 235 646 |
| 2 | 50:23:0050384:1001 | 1000 | 163 754 | 199 700 | 235 646 |
| 3 | 50:23:0050384:1002 | 875 | 143 336 | 174 800 | 206 264 |
| 4 | 50:23:0050384:1003 | 875 | 143 336 | 174 800 | 206 264 |
| 5 | 50:23:0050384:1004 | 1156 | 189 338 | 230 900 | 272 462 |
| 6 | 50:23:0050384:1005 | 1000 | 163 754 | 199 700 | 235 646 |
| 7 | 50:23:0050384:1006 | 1001 | 163 918 | 199 900 | 235 882 |
| 8 | 50:23:0050384:1007 | 1009 | 165 230 | 201 500 | 237 770 |
| 9 | 50:23:0050384:1008 | 1215 | 199 014 | 242 700 | 286 386 |
| 10 | 50:23:0050384:1009 | 1383 | 226 484 | 276 200 | 325 916 |
| 11 | 50:23:0050384:1010 | 1000 | 163 754 | 199 700 | 235 646 |
| 12 | 50:23:0050384:1011 | 1000 | 163 754 | 199 700 | 235 646 |
| 13 | 50:23:0050384:1012 | 1001 | 163 918 | 199 900 | 235 882 |
| 14 | 50:23:0050384:1013 | 1003 | 164 246 | 200 300 | 236 354 |
| 15 | 50:23:0050384:1014 | 1899 | 295 446 | 360 300 | 425 154 |
| 16 | 50:23:0050384:1017 | 1000 | 163 754 | 199 700 | 235 646 |
| 17 | 50:23:0050384:1018 | 1000 | 163 754 | 199 700 | 235 646 |
| 18 | 50:23:0050384:1019 | 1000 | 163 754 | 199 700 | 235 646 |
| 19 | 50:23:0050384:1020 | 1000 | 163 754 | 199 700 | 235 646 |
| 20 | 50:23:0050384:1023 | 884 | 188 190 | 229 500 | 270 810 |
| 21 | 50:23:0050384:1024 | 915 | 194 832 | 237 600 | 280 368 |
| 22 | 50:23:0050384:1026 | 936 | 199 260 | 243 000 | 286 740 |
| 23 | 50:23:0050384:1027 | 952 | 202 704 | 247 200 | 291 696 |
| 24 | 50:23:0050384:1029 | 983 | 209 264 | 255 200 | 301 136 |
| 25 | 50:23:0050384:1037 | 1049 | 223 368 | 272 400 | 321 432 |
| 26 | 50:23:0050384:1039 | 1057 | 225 090 | 274 500 | 323 910 |
| 27 | 50:23:0050384:1040 | 1073 | 152 930 | 186 500 | 220 070 |
| 28 | 50:23:0050384:1047 | 1428 | 304 056 | 370 800 | 437 544 |
| 29 | 50:23:0050384:1050 | 1000 | 163 754 | 199 700 | 235 646 |
| 30 | 50:23:0050384:1052 | 1000 | 163 754 | 199 700 | 235 646 |
| 31 | 50:23:0050384:1053 | 999 | 163 590 | 199 500 | 235 410 |
| 32 | 50:23:0050384:1054 | 1000 | 163 754 | 199 700 | 235 646 |
| 33 | 50:23:0050384:1055 | 891 | 189 748 | 231 400 | 273 052 |
| 34 | 50:23:0050384:1056 | 1000 | 163 754 | 199 700 | 235 646 |
| 35 | 50:23:0050384:1057 | 1021 | 217 382 | 265 100 | 312 818 |
| 36 | 50:23:0050384:1058 | 875 | 143 336 | 174 800 | 206 264 |
| 37 | 50:23:0050384:1059 | 875 | 143 336 | 174 800 | 206 264 |
| 38 | 50:23:0050384:1060 | 1000 | 163 754 | 199 700 | 235 646 |
| 39 | 50:23:0050384:1061 | 1000 | 163 754 | 199 700 | 235 646 |
| 40 | 50:23:0050384:1063 | 875 | 143 336 | 174 800 | 206 264 |
| 41 | 50:23:0050384:1064 | 875 | 143 336 | 174 800 | 206 264 |
| 42 | 50:23:0050384:1065 | 875 | 143 336 | 174 800 | 206 264 |
| 43 | 50:23:0050384:1066 | 875 | 143 336 | 174 800 | 206 264 |
| 44 | 50:23:0050384:1067 | 875 | 143 336 | 174 800 | 206 264 |
| 45 | 50:23:0050384:1068 | 875 | 143 336 | 174 800 | 206 264 |
| 46 | 50:23:0050384:1069 | 1000 | 163 754 | 199 700 | 235 646 |
| 47 | 50:23:0050384:1070 | 1000 | 163 754 | 199 700 | 235 646 |
| 48 | 50:23:0050384:1071 | 1000 | 163 754 | 199 700 | 235 646 |
| 49 | 50:23:0050384:1072 | 1000 | 163 754 | 199 700 | 235 646 |
| 50 | 50:23:0050384:1073 | 1000 | 163 754 | 199 700 | 235 646 |
| 51 | 50:23:0050384:1074 | 948 | 155 308 | 189 400 | 223 492 |
| 52 | 50:23:0050384:1075 | 1000 | 163 754 | 199 700 | 235 646 |
| 53 | 50:23:0050384:1076 | 1000 | 163 754 | 199 700 | 235 646 |
| 54 | 50:23:0050384:1077 | 1000 | 163 754 | 199 700 | 235 646 |
| 55 | 50:23:0050384:1078 | 1438 | 235 504 | 287 200 | 338 896 |
| 56 | 50:23:0050384:1079 | 875 | 143 336 | 174 800 | 206 264 |
| 57 | 50:23:0050384:1080 | 875 | 143 336 | 174 800 | 206 264 |
| 58 | 50:23:0050384:1081 | 875 | 143 336 | 174 800 | 206 264 |
| 59 | 50:23:0050384:1083 | 875 | 143 336 | 174 800 | 206 264 |
| 60 | 50:23:0050384:1084 | 875 | 143 336 | 174 800 | 206 264 |
| 61 | 50:23:0050384:1085 | 965 | 158 014 | 192 700 | 227 386 |
| 62 | 50:23:0050384:1086 | 1115 | 182 614 | 222 700 | 262 786 |
| 63 | 50:23:0050384:1087 | 1218 | 199 506 | 243 300 | 287 094 |
| 64 | 50:23:0050384:1088 | 1000 | 163 754 | 199 700 | 235 646 |
| 65 | 50:23:0050384:1089 | 1000 | 163 754 | 199 700 | 235 646 |
| 66 | 50:23:0050384:1090 | 1000 | 163 754 | 199 700 | 235 646 |

| № п/п | Кадастровый номер | Площадь участка, м² | Нижняя граница интервала стоимости, руб. | Стоимость земельного участка (округленно), руб. | Верхняя граница интервала стоимости, руб. |
|---|---|---|---|---|---|
| 67 | 50:23:0050384:1091 | 1000 | 163 754 | 199 700 | 235 646 |
| 68 | 50:23:0050384:1092 | 1001 | 163 918 | 199 900 | 235 882 |
| 69 | 50:23:0050384:1093 | 1050 | 171 954 | 209 700 | 247 446 |
| 70 | 50:23:0050384:1094 | 652 | 106 764 | 130 200 | 153 636 |
| 71 | 50:23:0050384:1097 | 1000 | 163 754 | 199 700 | 235 646 |
| 72 | 50:23:0050384:1098 | 1105 | 180 974 | 220 700 | 260 426 |
| 73 | 50:23:0050384:1099 | 1256 | 205 738 | 250 900 | 296 062 |
| 74 | 50:23:0050384:1101 | 782 | 111 438 | 135 900 | 160 362 |
| 75 | 50:23:0050384:1102 | 836 | 178 022 | 217 100 | 256 178 |
| 76 | 50:23:0050384:1106 | 958 | 204 016 | 248 800 | 293 584 |
| 77 | 50:23:0050384:1111 | 1078 | 229 518 | 279 900 | 330 282 |
| 78 | 50:23:0050384:1112 | 1084 | 230 830 | 281 500 | 332 170 |
| 79 | 50:23:0050384:1113 | 1120 | 238 456 | 290 800 | 343 144 |
| 80 | 50:23:0050384:1116 | 1218 | 173 594 | 211 700 | 249 806 |
| 81 | 50:23:0050384:1123 | 831 | 176 956 | 215 800 | 254 644 |
| 82 | 50:23:0050384:1124 | 1001 | 163 918 | 199 900 | 235 882 |
| 83 | 50:23:0050384:1125 | 739 | 157 358 | 191 900 | 226 442 |
| 84 | 50:23:0050384:1126 | 1000 | 163 754 | 199 700 | 235 646 |
| 85 | 50:23:0050384:1127 | 1000 | 163 754 | 199 700 | 235 646 |
| 86 | 50:23:0050384:1128 | 1000 | 163 754 | 199 700 | 235 646 |
| 87 | 50:23:0050384:1129 | 874 | 143 172 | 174 600 | 206 028 |
| 88 | 50:23:0050384:1130 | 875 | 143 336 | 174 800 | 206 264 |
| 89 | 50:23:0050384:1131 | 875 | 143 336 | 174 800 | 206 264 |
| 90 | 50:23:0050384:1132 | 938 | 153 668 | 187 400 | 221 132 |
| 91 | 50:23:0050384:1133 | 1000 | 163 754 | 199 700 | 235 646 |
| 92 | 50:23:0050384:1134 | 1008 | 165 066 | 201 300 | 237 534 |
| 93 | 50:23:0050384:1135 | 1000 | 163 754 | 199 700 | 235 646 |
| 94 | 50:23:0050384:1136 | 1000 | 163 754 | 199 700 | 235 646 |
| 95 | 50:23:0050384:1137 | 1000 | 163 754 | 199 700 | 235 646 |
| 96 | 50:23:0050384:1138 | 1000 | 163 754 | 199 700 | 235 646 |
| 97 | 50:23:0050384:1139 | 875 | 143 336 | 174 800 | 206 264 |
| 98 | 50:23:0050384:1140 | 875 | 143 336 | 174 800 | 206 264 |
| 99 | 50:23:0050384:1141 | 875 | 143 336 | 174 800 | 206 264 |
| 100 | 50:23:0050384:1142 | 1000 | 163 754 | 199 700 | 235 646 |
| 101 | 50:23:0050384:1143 | 1000 | 163 754 | 199 700 | 235 646 |
| 102 | 50:23:0050384:1144 | 1120 | 183 434 | 223 700 | 263 966 |
| 103 | 50:23:0050384:1145 | 1244 | 264 860 | 323 000 | 381 140 |
| 104 | 50:23:0050384:1147 | 1000 | 163 754 | 199 700 | 235 646 |
| 105 | 50:23:0050384:1148 | 1000 | 163 754 | 199 700 | 235 646 |
| 106 | 50:23:0050384:1149 | 1511 | 235 094 | 286 700 | 338 306 |
| 107 | 50:23:0050384:1150 | 875 | 143 336 | 174 800 | 206 264 |
| 108 | 50:23:0050384:1151 | 875 | 143 336 | 174 800 | 206 264 |
| 109 | 50:23:0050384:547 | 875 | 143 336 | 174 800 | 206 264 |
| 110 | 50:23:0050384:548 | 875 | 143 336 | 174 800 | 206 264 |
| 111 | 50:23:0050384:549 | 875 | 143 336 | 174 800 | 206 264 |
| 112 | 50:23:0050384:550 | 875 | 143 336 | 174 800 | 206 264 |
| 113 | 50:23:0050384:551 | 1021 | 167 198 | 203 900 | 240 602 |
| 114 | 50:23:0050384:552 | 965 | 158 014 | 192 700 | 227 386 |
| 115 | 50:23:0050384:553 | 1000 | 163 754 | 199 700 | 235 646 |
| 116 | 50:23:0050384:554 | 1000 | 163 754 | 199 700 | 235 646 |
| 117 | 50:23:0050384:555 | 1000 | 163 754 | 199 700 | 235 646 |
| 118 | 50:23:0050384:556 | 1000 | 163 754 | 199 700 | 235 646 |
| 119 | 50:23:0050384:557 | 1001 | 163 918 | 199 900 | 235 882 |
| 120 | 50:23:0050384:558 | 1116 | 182 778 | 222 900 | 263 022 |
| 121 | 50:23:0050384:559 | 902 | 147 764 | 180 200 | 212 636 |
| 122 | 50:23:0050384:563 | 963 | 157 768 | 192 400 | 227 032 |
| 123 | 50:23:0050384:564 | 1000 | 163 754 | 199 700 | 235 646 |
| 124 | 50:23:0050384:566 | 854 | 121 688 | 148 400 | 175 112 |
| 125 | 50:23:0050384:567 | 884 | 188 190 | 229 500 | 270 810 |
| 126 | 50:23:0050384:570 | 945 | 201 228 | 245 400 | 289 572 |
| 127 | 50:23:0050384:571 | 992 | 211 232 | 257 600 | 303 968 |
| 128 | 50:23:0050384:577 | 1014 | 215 906 | 263 300 | 310 694 |
| 129 | 50:23:0050384:578 | 1057 | 225 090 | 274 500 | 323 910 |
| 130 | 50:23:0050384:579 | 1118 | 238 046 | 290 300 | 342 554 |
| 131 | 50:23:0050384:581 | 1153 | 245 508 | 299 400 | 353 292 |
| 132 | 50:23:0050384:584 | 1360 | 289 542 | 353 100 | 416 658 |
| 133 | 50:23:0050384:585 | 1469 | 312 748 | 381 400 | 450 052 |
| 134 | 50:23:0050384:586 | 3221 | 394 748 | 481 400 | 568 052 |
| 135 | 50:23:0050384:587 | 813 | 133 168 | 162 400 | 191 632 |
| 136 | 50:23:0050384:588 | 1000 | 163 754 | 199 700 | 235 646 |
| 137 | 50:23:0050384:589 | 1000 | 163 754 | 199 700 | 235 646 |
| 138 | 50:23:0050384:590 | 1002 | 164 082 | 200 100 | 236 118 |
| 139 | 50:23:0050384:591 | 1002 | 164 082 | 200 100 | 236 118 |
| 140 | 50:23:0050384:592 | 875 | 143 336 | 174 800 | 206 264 |
| 141 | 50:23:0050384:593 | 875 | 143 336 | 174 800 | 206 264 |

| № п/п | Кадастровый номер | Площадь участка, м² | Нижняя граница интервала стоимости, руб. | Стоимость земельного участка (округленно), руб. | Верхняя граница интервала стоимости, руб. |
|---|---|---|---|---|---|
| 142 | 50:23:0050384:594 | 875 | 143 336 | 174 800 | 206 264 |
| 143 | 50:23:0050384:596 | 1244 | 203 770 | 248 500 | 293 230 |
| 144 | 50:23:0050384:597 | 952 | 155 964 | 190 200 | 224 436 |
| 145 | 50:23:0050384:598 | 1000 | 163 754 | 199 700 | 235 646 |
| 146 | 50:23:0050384:599 | 1000 | 163 754 | 199 700 | 235 646 |
| 147 | 50:23:0050384:601 | 697 | 114 144 | 139 200 | 164 256 |
| 148 | 50:23:0050384:602 | 720 | 117 916 | 143 800 | 169 684 |
| 149 | 50:23:0050384:603 | 812 | 133 004 | 162 200 | 191 396 |
| 150 | 50:23:0050384:604 | 875 | 143 336 | 174 800 | 206 264 |
| 151 | 50:23:0050384:606 | 1000 | 163 754 | 199 700 | 235 646 |
| 152 | 50:23:0050384:607 | 1000 | 163 754 | 199 700 | 235 646 |
| 153 | 50:23:0050384:609 | 1000 | 163 754 | 199 700 | 235 646 |
| 154 | 50:23:0050384:610 | 1000 | 163 754 | 199 700 | 235 646 |
| 155 | 50:23:0050384:611 | 854 | 139 892 | 170 600 | 201 308 |
| 156 | 50:23:0050384:612 | 875 | 143 336 | 174 800 | 206 264 |
| 157 | 50:23:0050384:613 | 875 | 143 336 | 174 800 | 206 264 |
| 158 | 50:23:0050384:614 | 875 | 143 336 | 174 800 | 206 264 |
| 159 | 50:23:0050384:615 | 875 | 143 336 | 174 800 | 206 264 |
| 160 | 50:23:0050384:616 | 903 | 147 928 | 180 400 | 212 872 |
| 161 | 50:23:0050384:617 | 981 | 160 638 | 195 900 | 231 162 |
| 162 | 50:23:0050384:618 | 1000 | 163 754 | 199 700 | 235 646 |
| 163 | 50:23:0050384:619 | 1000 | 163 754 | 199 700 | 235 646 |
| 164 | 50:23:0050384:620 | 1001 | 163 918 | 199 900 | 235 882 |
| 165 | 50:23:0050384:621 | 1052 | 172 282 | 210 100 | 247 918 |
| 166 | 50:23:0050384:622 | 1244 | 203 770 | 248 500 | 293 230 |
| 167 | 50:23:0050384:623 | 1001 | 163 918 | 199 900 | 235 882 |
| 168 | 50:23:0050384:624 | 1001 | 163 918 | 199 900 | 235 882 |
| 169 | 50:23:0050384:625 | 1249 | 204 590 | 249 500 | 294 410 |
| 170 | 50:23:0050384:634 | 864 | 183 926 | 224 300 | 264 674 |
| 171 | 50:23:0050384:636 | 900 | 191 634 | 233 700 | 275 766 |
| 172 | 50:23:0050384:638 | 918 | 195 488 | 238 400 | 281 312 |
| 173 | 50:23:0050384:643 | 1000 | 212 954 | 259 700 | 306 446 |
| 174 | 50:23:0050384:645 | 1032 | 219 760 | 268 000 | 316 240 |
| 175 | 50:23:0050384:646 | 1035 | 220 334 | 268 700 | 317 066 |
| 176 | 50:23:0050384:649 | 1148 | 244 442 | 298 100 | 351 758 |
| 177 | 50:23:0050384:650 | 1273 | 156 374 | 190 700 | 225 026 |
| 178 | 50:23:0050384:654 | 1000 | 163 754 | 199 700 | 235 646 |
| 179 | 50:23:0050384:655 | 1000 | 163 754 | 199 700 | 235 646 |
| 180 | 50:23:0050384:656 | 1000 | 163 754 | 199 700 | 235 646 |
| 181 | 50:23:0050384:657 | 1359 | 222 548 | 271 400 | 320 252 |
| 182 | 50:23:0050384:658 | 998 | 163 426 | 199 300 | 235 174 |
| 183 | 50:23:0050384:659 | 1000 | 163 754 | 199 700 | 235 646 |
| 184 | 50:23:0050384:660 | 1000 | 163 754 | 199 700 | 235 646 |
| 185 | 50:23:0050384:661 | 1359 | 222 548 | 271 400 | 320 252 |
| 186 | 50:23:0050384:662 | 875 | 143 336 | 174 800 | 206 264 |
| 187 | 50:23:0050384:663 | 875 | 143 336 | 174 800 | 206 264 |
| 188 | 50:23:0050384:664 | 875 | 143 336 | 174 800 | 206 264 |
| 189 | 50:23:0050384:665 | 875 | 143 336 | 174 800 | 206 264 |
| 190 | 50:23:0050384:666 | 875 | 143 336 | 174 800 | 206 264 |
| 191 | 50:23:0050384:667 | 875 | 143 336 | 174 800 | 206 264 |
| 192 | 50:23:0050384:668 | 1096 | 179 498 | 218 900 | 258 302 |
| 193 | 50:23:0050384:669 | 1000 | 163 754 | 199 700 | 235 646 |
| 194 | 50:23:0050384:670 | 1000 | 163 754 | 199 700 | 235 646 |
| 195 | 50:23:0050384:671 | 1000 | 163 754 | 199 700 | 235 646 |
| 196 | 50:23:0050384:672 | 1609 | 250 346 | 305 300 | 360 254 |
| 197 | 50:23:0050384:673 | 937 | 153 504 | 187 200 | 220 896 |
| 198 | 50:23:0050384:674 | 979 | 160 310 | 195 500 | 230 690 |
| 199 | 50:23:0050384:675 | 1000 | 163 754 | 199 700 | 235 646 |
| 200 | 50:23:0050384:677 | 1000 | 163 754 | 199 700 | 235 646 |
| 201 | 50:23:0050384:678 | 1000 | 212 954 | 259 700 | 306 446 |
| 202 | 50:23:0050384:679 | 912 | 149 404 | 182 200 | 214 996 |
| 203 | 50:23:0050384:680 | 941 | 154 160 | 188 000 | 221 840 |
| 204 | 50:23:0050384:681 | 1000 | 163 754 | 199 700 | 235 646 |
| 205 | 50:23:0050384:682 | 1000 | 163 754 | 199 700 | 235 646 |
| 206 | 50:23:0050384:683 | 875 | 143 336 | 174 800 | 206 264 |
| 207 | 50:23:0050384:684 | 875 | 143 336 | 174 800 | 206 264 |
| 208 | 50:23:0050384:685 | 875 | 143 336 | 174 800 | 206 264 |
| 209 | 50:23:0050384:686 | 875 | 143 336 | 174 800 | 206 264 |
| 210 | 50:23:0050384:687 | 986 | 161 458 | 196 900 | 232 342 |
| 211 | 50:23:0050384:688 | 1000 | 163 754 | 199 700 | 235 646 |
| 212 | 50:23:0050384:689 | 1000 | 163 754 | 199 700 | 235 646 |
| 213 | 50:23:0050384:690 | 1000 | 163 754 | 199 700 | 235 646 |
| 214 | 50:23:0050384:691 | 1000 | 163 754 | 199 700 | 235 646 |
| 215 | 50:23:0050384:692 | 1001 | 163 918 | 199 900 | 235 882 |
| 216 | 50:23:0050384:693 | 1001 | 163 918 | 199 900 | 235 882 |

| № п/п | Кадастровый номер | Площадь участка, м² | Нижняя граница интервала стоимости, руб. | Стоимость земельного участка (округленно), руб. | Верхняя граница интервала стоимости, руб. |
|---|---|---|---|---|---|
| 217 | 50:23:0050384:694 | 1001 | 163 918 | 199 900 | 235 882 |
| 218 | 50:23:0050384:695 | 1086 | 177 858 | 216 900 | 255 942 |
| 219 | 50:23:0050384:696 | 1138 | 186 386 | 227 300 | 268 214 |
| 220 | 50:23:0050384:697 | 1174 | 192 290 | 234 500 | 276 710 |
| 221 | 50:23:0050384:698 | 1000 | 163 754 | 199 700 | 235 646 |
| 222 | 50:23:0050384:699 | 1000 | 163 754 | 199 700 | 235 646 |
| 223 | 50:23:0050384:700 | 1000 | 163 754 | 199 700 | 235 646 |
| 224 | 50:23:0050384:701 | 1001 | 163 918 | 199 900 | 235 882 |
| 225 | 50:23:0050384:702 | 1682 | 340 218 | 414 900 | 489 582 |
| 226 | 50:23:0050384:705 | 1000 | 163 754 | 199 700 | 235 646 |
| 227 | 50:23:0050384:707 | 795 | 169 248 | 206 400 | 243 552 |
| 228 | 50:23:0050384:708 | 816 | 173 758 | 211 900 | 250 042 |
| 229 | 50:23:0050384:712 | 875 | 186 304 | 227 200 | 268 096 |
| 230 | 50:23:0050384:714 | 903 | 192 290 | 234 500 | 276 710 |
| 231 | 50:23:0050384:715 | 920 | 195 898 | 238 900 | 281 902 |
| 232 | 50:23:0050384:716 | 927 | 197 374 | 240 700 | 284 026 |
| 233 | 50:23:0050384:718 | 963 | 205 082 | 250 100 | 295 118 |
| 234 | 50:23:0050384:719 | 965 | 205 492 | 250 600 | 295 708 |
| 235 | 50:23:0050384:723 | 1009 | 214 840 | 262 000 | 309 160 |
| 236 | 50:23:0050384:724 | 1012 | 215 496 | 262 800 | 310 104 |
| 237 | 50:23:0050384:725 | 1061 | 225 910 | 275 500 | 325 090 |
| 238 | 50:23:0050384:728 | 1162 | 247 394 | 301 700 | 356 006 |
| 239 | 50:23:0050384:730 | 1211 | 172 528 | 210 400 | 248 272 |
| 240 | 50:23:0050384:734 | 1000 | 163 754 | 199 700 | 235 646 |
| 241 | 50:23:0050384:735 | 1310 | 214 594 | 261 700 | 308 806 |
| 242 | 50:23:0050384:737 | 1000 | 163 754 | 199 700 | 235 646 |
| 243 | 50:23:0050384:738 | 913 | 149 568 | 182 400 | 215 232 |
| 244 | 50:23:0050384:739 | 991 | 210 986 | 257 300 | 303 614 |
| 245 | 50:23:0050384:740 | 1120 | 183 434 | 223 700 | 263 966 |
| 246 | 50:23:0050384:741 | 997 | 163 262 | 199 100 | 234 938 |
| 247 | 50:23:0050384:742 | 997 | 163 262 | 199 100 | 234 938 |
| 248 | 50:23:0050384:743 | 1117 | 182 942 | 223 100 | 263 258 |
| 249 | 50:23:0050384:744 | 997 | 212 298 | 258 900 | 305 502 |
| 250 | 50:23:0050384:745 | 1000 | 212 954 | 259 700 | 306 446 |
| 251 | 50:23:0050384:746 | 1000 | 163 754 | 199 700 | 235 646 |
| 252 | 50:23:0050384:747 | 1000 | 163 754 | 199 700 | 235 646 |
| 253 | 50:23:0050384:748 | 1000 | 163 754 | 199 700 | 235 646 |
| 254 | 50:23:0050384:749 | 1000 | 163 754 | 199 700 | 235 646 |
| 255 | 50:23:0050384:751 | 1000 | 163 754 | 199 700 | 235 646 |
| 256 | 50:23:0050384:753 | 1000 | 163 754 | 199 700 | 235 646 |
| 257 | 50:23:0050384:754 | 1000 | 163 754 | 199 700 | 235 646 |
| 258 | 50:23:0050384:756 | 875 | 143 336 | 174 800 | 206 264 |
| 259 | 50:23:0050384:757 | 875 | 143 336 | 174 800 | 206 264 |
| 260 | 50:23:0050384:758 | 875 | 143 336 | 174 800 | 206 264 |
| 261 | 50:23:0050384:759 | 1000 | 163 754 | 199 700 | 235 646 |
| 262 | 50:23:0050384:760 | 1057 | 173 102 | 211 100 | 249 098 |
| 263 | 50:23:0050384:761 | 878 | 143 828 | 175 400 | 206 972 |
| 264 | 50:23:0050384:763 | 1000 | 163 754 | 199 700 | 235 646 |
| 265 | 50:23:0050384:764 | 1000 | 163 754 | 199 700 | 235 646 |
| 266 | 50:23:0050384:765 | 875 | 143 336 | 174 800 | 206 264 |
| 267 | 50:23:0050384:766 | 875 | 143 336 | 174 800 | 206 264 |
| 268 | 50:23:0050384:767 | 875 | 143 336 | 174 800 | 206 264 |
| 269 | 50:23:0050384:768 | 875 | 143 336 | 174 800 | 206 264 |
| 270 | 50:23:0050384:770 | 935 | 153 176 | 186 800 | 220 424 |
| 271 | 50:23:0050384:771 | 952 | 155 964 | 190 200 | 224 436 |
| 272 | 50:23:0050384:772 | 991 | 162 278 | 197 900 | 233 522 |
| 273 | 50:23:0050384:773 | 1001 | 163 918 | 199 900 | 235 882 |
| 274 | 50:23:0050384:774 | 1000 | 163 754 | 199 700 | 235 646 |
| 275 | 50:23:0050384:775 | 1000 | 163 754 | 199 700 | 235 646 |
| 276 | 50:23:0050384:776 | 1000 | 163 754 | 199 700 | 235 646 |
| 277 | 50:23:0050384:777 | 1000 | 163 754 | 199 700 | 235 646 |
| 278 | 50:23:0050384:778 | 1001 | 163 918 | 199 900 | 235 882 |
| 279 | 50:23:0050384:783 | 1000 | 163 754 | 199 700 | 235 646 |
| 280 | 50:23:0050384:784 | 1000 | 163 754 | 199 700 | 235 646 |
| 281 | 50:23:0050384:785 | 714 | 152 028 | 185 400 | 218 772 |
| 282 | 50:23:0050384:789 | 871 | 185 484 | 226 200 | 266 916 |
| 283 | 50:23:0050384:790 | 875 | 186 304 | 227 200 | 268 096 |
| 284 | 50:23:0050384:791 | 918 | 195 488 | 238 400 | 281 312 |
| 285 | 50:23:0050384:793 | 945 | 201 228 | 245 400 | 289 572 |
| 286 | 50:23:0050384:794 | 954 | 203 114 | 247 700 | 292 286 |
| 287 | 50:23:0050384:795 | 963 | 205 082 | 250 100 | 295 118 |
| 288 | 50:23:0050384:796 | 986 | 209 920 | 256 000 | 302 080 |
| 289 | 50:23:0050384:797 | 989 | 210 576 | 256 800 | 303 024 |
| 290 | 50:23:0050384:798 | 991 | 210 986 | 257 300 | 303 614 |
| 291 | 50:23:0050384:799 | 997 | 212 298 | 258 900 | 305 502 |

| № п/п | Кадастровый номер | Площадь участка, м² | Нижняя граница интервала стоимости, руб. | Стоимость земельного участка (округленно), руб. | Верхняя граница интервала стоимости, руб. |
|---|---|---|---|---|---|
| 292 | 50:23:0050384:802 | 1025 | 218 284 | 266 200 | 314 116 |
| 293 | 50:23:0050384:803 | 1092 | 232 470 | 283 500 | 334 530 |
| 294 | 50:23:0050384:804 | 1097 | 233 536 | 284 800 | 336 064 |
| 295 | 50:23:0050384:806 | 1173 | 249 772 | 304 600 | 359 428 |
| 296 | 50:23:0050384:810 | 1304 | 277 652 | 338 600 | 399 548 |
| 297 | 50:23:0050384:812 | 1536 | 310 698 | 378 900 | 447 102 |
| 298 | 50:23:0050384:813 | 1399 | 229 108 | 279 400 | 329 692 |
| 299 | 50:23:0050384:814 | 979 | 160 310 | 195 500 | 230 690 |
| 300 | 50:23:0050384:815 | 1000 | 163 754 | 199 700 | 235 646 |
| 301 | 50:23:0050384:816 | 1000 | 163 754 | 199 700 | 235 646 |
| 302 | 50:23:0050384:817 | 1000 | 163 754 | 199 700 | 235 646 |
| 303 | 50:23:0050384:818 | 1000 | 163 754 | 199 700 | 235 646 |
| 304 | 50:23:0050384:819 | 1000 | 163 754 | 199 700 | 235 646 |
| 305 | 50:23:0050384:820 | 1000 | 163 754 | 199 700 | 235 646 |
| 306 | 50:23:0050384:821 | 1000 | 163 754 | 199 700 | 235 646 |
| 307 | 50:23:0050384:822 | 1000 | 163 754 | 199 700 | 235 646 |
| 308 | 50:23:0050384:823 | 875 | 143 336 | 174 800 | 206 264 |
| 309 | 50:23:0050384:824 | 875 | 143 336 | 174 800 | 206 264 |
| 310 | 50:23:0050384:825 | 875 | 143 336 | 174 800 | 206 264 |
| 311 | 50:23:0050384:826 | 1000 | 163 754 | 199 700 | 235 646 |
| 312 | 50:23:0050384:827 | 1000 | 163 754 | 199 700 | 235 646 |
| 313 | 50:23:0050384:828 | 875 | 143 336 | 174 800 | 206 264 |
| 314 | 50:23:0050384:830 | 875 | 143 336 | 174 800 | 206 264 |
| 315 | 50:23:0050384:831 | 875 | 143 336 | 174 800 | 206 264 |
| 316 | 50:23:0050384:832 | 875 | 143 336 | 174 800 | 206 264 |
| 317 | 50:23:0050384:833 | 875 | 143 336 | 174 800 | 206 264 |
| 318 | 50:23:0050384:834 | 1000 | 163 754 | 199 700 | 235 646 |
| 319 | 50:23:0050384:835 | 1000 | 163 754 | 199 700 | 235 646 |
| 320 | 50:23:0050384:836 | 1000 | 163 754 | 199 700 | 235 646 |
| 321 | 50:23:0050384:837 | 780 | 127 756 | 155 800 | 183 844 |
| 322 | 50:23:0050384:838 | 1000 | 163 754 | 199 700 | 235 646 |
| 323 | 50:23:0050384:840 | 1000 | 163 754 | 199 700 | 235 646 |
| 324 | 50:23:0050384:842 | 1000 | 163 754 | 199 700 | 235 646 |
| 325 | 50:23:0050384:843 | 875 | 143 336 | 174 800 | 206 264 |
| 326 | 50:23:0050384:844 | 875 | 143 336 | 174 800 | 206 264 |
| 327 | 50:23:0050384:846 | 1000 | 163 754 | 199 700 | 235 646 |
| 328 | 50:23:0050384:847 | 1000 | 163 754 | 199 700 | 235 646 |
| 329 | 50:23:0050384:848 | 1001 | 163 918 | 199 900 | 235 882 |
| 330 | 50:23:0050384:849 | 1045 | 171 134 | 208 700 | 246 266 |
| 331 | 50:23:0050384:850 | 1240 | 203 114 | 247 700 | 292 286 |
| 332 | 50:23:0050384:851 | 1000 | 163 754 | 199 700 | 235 646 |
| 333 | 50:23:0050384:852 | 1000 | 163 754 | 199 700 | 235 646 |
| 334 | 50:23:0050384:853 | 1000 | 163 754 | 199 700 | 235 646 |
| 335 | 50:23:0050384:854 | 1000 | 163 754 | 199 700 | 235 646 |
| 336 | 50:23:0050384:855 | 1000 | 163 754 | 199 700 | 235 646 |
| 337 | 50:23:0050384:856 | 1126 | 184 418 | 224 900 | 265 382 |
| 338 | 50:23:0050384:857 | 901 | 147 600 | 180 000 | 212 400 |
| 339 | 50:23:0050384:860 | 966 | 158 178 | 192 900 | 227 622 |
| 340 | 50:23:0050384:861 | 1000 | 163 754 | 199 700 | 235 646 |
| 341 | 50:23:0050384:863 | 1000 | 163 754 | 199 700 | 235 646 |
| 342 | 50:23:0050384:865 | 1000 | 163 754 | 199 700 | 235 646 |
| 343 | 50:23:0050384:866 | 1029 | 168 510 | 205 500 | 242 490 |
| 344 | 50:23:0050384:867 | 142 | 17 466 | 21 300 | 25 134 |
| 345 | 50:23:0050384:870 | 855 | 182 040 | 222 000 | 261 960 |
| 346 | 50:23:0050384:871 | 864 | 183 926 | 224 300 | 264 674 |
| 347 | 50:23:0050384:873 | 895 | 190 568 | 232 400 | 274 232 |
| 348 | 50:23:0050384:874 | 898 | 191 224 | 233 200 | 275 176 |
| 349 | 50:23:0050384:876 | 923 | 196 554 | 239 700 | 282 846 |
| 350 | 50:23:0050384:877 | 972 | 206 968 | 252 400 | 297 832 |
| 351 | 50:23:0050384:879 | 997 | 212 298 | 258 900 | 305 502 |
| 352 | 50:23:0050384:880 | 997 | 212 298 | 258 900 | 305 502 |
| 353 | 50:23:0050384:882 | 1000 | 212 954 | 259 700 | 306 446 |
| 354 | 50:23:0050384:884 | 1000 | 212 954 | 259 700 | 306 446 |
| 355 | 50:23:0050384:887 | 1029 | 219 104 | 267 200 | 315 296 |
| 356 | 50:23:0050384:888 | 1040 | 221 400 | 270 000 | 318 600 |
| 357 | 50:23:0050384:889 | 1060 | 225 664 | 275 200 | 324 736 |
| 358 | 50:23:0050384:890 | 1205 | 256 578 | 312 900 | 369 222 |
| 359 | 50:23:0050384:891 | 1419 | 302 170 | 368 500 | 434 830 |
| 360 | 50:23:0050384:893 | 2064 | 417 462 | 509 100 | 600 738 |
| 361 | 50:23:0050384:894 | 904 | 148 092 | 180 600 | 213 108 |
| 362 | 50:23:0050384:895 | 981 | 160 638 | 195 900 | 231 162 |
| 363 | 50:23:0050384:896 | 998 | 163 426 | 199 300 | 235 174 |
| 364 | 50:23:0050384:897 | 1695 | 263 712 | 321 600 | 379 488 |
| 365 | 50:23:0050384:898 | 1000 | 163 754 | 199 700 | 235 646 |
| 366 | 50:23:0050384:899 | 1000 | 163 754 | 199 700 | 235 646 |

| № п/п | Кадастровый номер | Площадь участка, м² | Нижняя граница интервала стоимости, руб. | Стоимость земельного участка (округленно), руб. | Верхняя граница интервала стоимости, руб. |
|---|---|---|---|---|---|
| 367 | 50:23:0050384:900 | 1119 | 183 270 | 223 500 | 263 730 |
| 368 | 50:23:0050384:901 | 875 | 143 336 | 174 800 | 206 264 |
| 369 | 50:23:0050384:902 | 875 | 143 336 | 174 800 | 206 264 |
| 370 | 50:23:0050384:903 | 875 | 143 336 | 174 800 | 206 264 |
| 371 | 50:23:0050384:904 | 1000 | 163 754 | 199 700 | 235 646 |
| 372 | 50:23:0050384:906 | 1000 | 163 754 | 199 700 | 235 646 |
| 373 | 50:23:0050384:907 | 1000 | 163 754 | 199 700 | 235 646 |
| 374 | 50:23:0050384:908 | 1000 | 163 754 | 199 700 | 235 646 |
| 375 | 50:23:0050384:909 | 1000 | 163 754 | 199 700 | 235 646 |
| 376 | 50:23:0050384:910 | 1000 | 163 754 | 199 700 | 235 646 |
| 377 | 50:23:0050384:911 | 875 | 143 336 | 174 800 | 206 264 |
| 378 | 50:23:0050384:912 | 875 | 143 336 | 174 800 | 206 264 |
| 379 | 50:23:0050384:913 | 875 | 143 336 | 174 800 | 206 264 |
| 380 | 50:23:0050384:914 | 1223 | 200 326 | 244 300 | 288 274 |
| 381 | 50:23:0050384:915 | 1000 | 163 754 | 199 700 | 235 646 |
| 382 | 50:23:0050384:916 | 1000 | 163 754 | 199 700 | 235 646 |
| 383 | 50:23:0050384:917 | 1000 | 163 754 | 199 700 | 235 646 |
| 384 | 50:23:0050384:918 | 1000 | 163 754 | 199 700 | 235 646 |
| 385 | 50:23:0050384:919 | 1000 | 163 754 | 199 700 | 235 646 |
| 386 | 50:23:0050384:920 | 1000 | 163 754 | 199 700 | 235 646 |
| 387 | 50:23:0050384:921 | 1213 | 258 300 | 315 000 | 371 700 |
| 388 | 50:23:0050384:922 | 1359 | 222 548 | 271 400 | 320 252 |
| 389 | 50:23:0050384:923 | 1000 | 163 754 | 199 700 | 235 646 |
| 390 | 50:23:0050384:925 | 875 | 143 336 | 174 800 | 206 264 |
| 391 | 50:23:0050384:926 | 875 | 143 336 | 174 800 | 206 264 |
| 392 | 50:23:0050384:927 | 875 | 143 336 | 174 800 | 206 264 |
| 393 | 50:23:0050384:928 | 875 | 143 336 | 174 800 | 206 264 |
| 394 | 50:23:0050384:929 | 875 | 143 336 | 174 800 | 206 264 |
| 395 | 50:23:0050384:931 | 975 | 159 654 | 194 700 | 229 746 |
| 396 | 50:23:0050384:932 | 994 | 162 770 | 198 500 | 234 230 |
| 397 | 50:23:0050384:933 | 1000 | 163 754 | 199 700 | 235 646 |
| 398 | 50:23:0050384:934 | 1000 | 163 754 | 199 700 | 235 646 |
| 399 | 50:23:0050384:935 | 1000 | 163 754 | 199 700 | 235 646 |
| 400 | 50:23:0050384:936 | 1000 | 163 754 | 199 700 | 235 646 |
| 401 | 50:23:0050384:937 | 1183 | 193 766 | 236 300 | 278 834 |
| 402 | 50:23:0050384:942 | 1000 | 163 754 | 199 700 | 235 646 |
| 403 | 50:23:0050384:943 | 768 | 163 508 | 199 400 | 235 292 |
| 404 | 50:23:0050384:945 | 835 | 177 776 | 216 800 | 255 824 |
| 405 | 50:23:0050384:947 | 875 | 186 304 | 227 200 | 268 096 |
| 406 | 50:23:0050384:948 | 908 | 129 396 | 157 800 | 186 204 |
| 407 | 50:23:0050384:950 | 940 | 200 162 | 244 100 | 288 038 |
| 408 | 50:23:0050384:951 | 942 | 200 572 | 244 600 | 288 628 |
| 409 | 50:23:0050384:952 | 980 | 208 690 | 254 500 | 300 310 |
| 410 | 50:23:0050384:955 | 1000 | 212 954 | 259 700 | 306 446 |
| 411 | 50:23:0050384:957 | 1021 | 217 382 | 265 100 | 312 818 |
| 412 | 50:23:0050384:960 | 1228 | 261 498 | 318 900 | 376 302 |
| 413 | 50:23:0050384:962 | 1248 | 265 762 | 324 100 | 382 438 |
| 414 | 50:23:0050384:965 | 1773 | 358 668 | 437 400 | 516 132 |
| 415 | 50:23:0050384:968 | 107 | 13 120 | 16 000 | 18 880 |
| 416 | 50:23:0050384:969 | 996 | 163 098 | 198 900 | 234 702 |
| 417 | 50:23:0050384:971 | 1001 | 163 918 | 199 900 | 235 882 |
| 418 | 50:23:0050384:972 | 1496 | 245 016 | 298 800 | 352 584 |
| 419 | 50:23:0050384:973 | 1000 | 163 754 | 199 700 | 235 646 |
| 420 | 50:23:0050384:974 | 1000 | 163 754 | 199 700 | 235 646 |
| 421 | 50:23:0050384:975 | 875 | 143 336 | 174 800 | 206 264 |
| 422 | 50:23:0050384:976 | 875 | 143 336 | 174 800 | 206 264 |
| 423 | 50:23:0050384:977 | 875 | 143 336 | 174 800 | 206 264 |
| 424 | 50:23:0050384:978 | 875 | 143 336 | 174 800 | 206 264 |
| 425 | 50:23:0050384:979 | 891 | 145 960 | 178 000 | 210 040 |
| 426 | 50:23:0050384:980 | 1000 | 163 754 | 199 700 | 235 646 |
| 427 | 50:23:0050384:982 | 1000 | 163 754 | 199 700 | 235 646 |
| 428 | 50:23:0050384:983 | 1000 | 163 754 | 199 700 | 235 646 |
| 429 | 50:23:0050384:984 | 1000 | 163 754 | 199 700 | 235 646 |
| 430 | 50:23:0050384:985 | 1000 | 163 754 | 199 700 | 235 646 |
| 431 | 50:23:0050384:987 | 1000 | 163 754 | 199 700 | 235 646 |
| 432 | 50:23:0050384:988 | 1000 | 163 754 | 199 700 | 235 646 |
| 433 | 50:23:0050384:989 | 1000 | 163 754 | 199 700 | 235 646 |
| 434 | 50:23:0050384:991 | 875 | 143 336 | 174 800 | 206 264 |
| 435 | 50:23:0050384:992 | 875 | 143 336 | 174 800 | 206 264 |
| 436 | 50:23:0050384:993 | 875 | 143 336 | 174 800 | 206 264 |
| 437 | 50:23:0050384:994 | 875 | 143 336 | 174 800 | 206 264 |
| 438 | 50:23:0050384:995 | 875 | 143 336 | 174 800 | 206 264 |
| 439 | 50:23:0050384:997 | 1000 | 163 754 | 199 700 | 235 646 |
| 440 | 50:23:0050384:998 | 1000 | 163 754 | 199 700 | 235 646 |
| | **Итого** | | **76 592 592** | **93 405 600** | **110 218 608** |

# ПРИЛОЖЕНИЕ 1. ПЕРЕЧЕНЬ ДАННЫХ, ИСПОЛЬЗОВАННЫХ ПРИ ПРОВЕДЕНИИ ОЦЕНКИ ОБЪЕКТА ОЦЕНКИ

## 1. Правовая информация

1. Гражданский кодекс Российской Федерации;
2. Земельный кодекс Российской Федерации от 25 октября 2004 г. №136-ФЗ;
3. Федеральный закон от 25 октября 2001 года №137-ФЗ «О введении в действие Земельного кодекса Российской Федерации»;
4. Федеральный Закон РФ «Об оценочной деятельности в Российской Федерации» от 29 июля 1998 г. № 135-ФЗ;
5. Федеральный стандарт оценки «Общие понятия оценки, подходы к оценке и требования к проведению оценки (ФСО №1)», утвержден Приказом Минэкономразвития России № 297 от 20 мая 2015 года.
6. Федеральный стандарт оценки «Цель оценки и виды стоимости (ФСО №2)», утвержден Приказом Минэкономразвития России № 298 от 20 мая 2015 года.
7. Федеральный стандарт оценки «Требования к отчету об оценке (ФСО №3)», утвержден Приказом Минэкономразвития России № 299 от 20 мая 2015 года.
8. Федеральный стандарт оценки «Оценка недвижимости (ФСО №7)», утвержден Приказом Минэкономразвития России № 661 от 25 сентября 2014 года.
9. Международный стандарт финансовой отчетности (IFRS) 13 "Оценка справедливой стоимости" утвержденного приказом Минфина России от 18.07.2012 № 106н
10. Стандарты и правила оценочной деятельности (СПОД РОО) от 11.01.2021 г.

## 2. Методическая информация

1. Методические рекомендации по определению рыночной стоимости земельных участков, утвержденные распоряжением Минимущества России от 06.03.2002 г. № 568-р в редакции распоряжения Минимущества России от 31.07.2002 № 2314-р.

2. Оценка стоимости земельных участков / Под общей редакцией В.П.Антонова – М.: ИД «Русская оценка», 2006.

3. ««Справочник оценщика недвижимости-2018. Земельные участки. Часть 2» Нижний Новгород, 2018 г., под ред. Лейфер Л.А..

4. ООО «РусБизнесПрайсИнформ», «Справочник корректировок для оценки стоимости земельных участков Московской области», Москва, 2017г.

5. Справочно-информационные Internet-издания и Internet-страницы.

# ПРИЛОЖЕНИЕ 2. КОПИИ ДОКУМЕНТОВ, ПОДТВЕРЖДАЮЩИХ ПРАВОМОЧНОСТЬ ОЦЕНКИ



АССОЦИАЦИЯ
«РУССКОЕ ОБЩЕСТВО ОЦЕНЩИКОВ»

СВИДЕТЕЛЬСТВО
о членстве в саморегулируемой организации оценщиков

Оценщик:
Делов Андрей Игоревич
(фамилия, имя и отчество)
ИНН 503231292110
(при)

включен в реестр членов РОО:
06 ноября 2014 года, регистрационный № 009234

Оценщик имеет право осуществлять оценочную деятельность на всей территории Российской Федерации в соответствии с Федеральным законом «Об оценочной деятельности в Российской Федерации» №135-ФЗ от 29.07.1998г.

Выдано 22 июля 2020 года.

Президент Ю.В. Козырь

0002649



САМОРЕГУЛИРУЕМАЯ ОРГАНИЗАЦИЯ ОЦЕНЩИКОВ
АССОЦИАЦИЯ
«РУССКОЕ ОБЩЕСТВО ОЦЕНЩИКОВ»
RUSSIAN SOCIETY OF APPRAISERS

Выписка
из реестра саморегулируемой организации оценщиков

Настоящая выписка из реестра саморегулируемой организации оценщиков выдана по заявлению

Делова Андрея Игоревича

о том, что Делов Андрей Игоревич

является членом РОО и включен(а) в реестр «06» ноября 2014 г. за регистрационным номером 009234

Добровольная приостановка права осуществления оценочной деятельности: нет

Приостановка права осуществления оценочной деятельности как члена саморегулируемого общества: нет

Квалификационный аттестат:
1. №009028-1 от 02.02.2018, Оценка недвижимости, действителен до 02.06.2021;
2. №010625-2 от 14.12.2018, Оценка движимого имущества, действителен до 14.12.2021

Иные запрашиваемые заинтересованным лицом сведения, содержащиеся в реестре членов саморегулируемой организации оценщиков:

Место работы оценщика: Общество с ограниченной ответственностью "ФинЭкспертиза" (ИНН 7707726000)

Стаж работы оценщиком составляет 9 лет

Общий стаж: 9 лет

Информация о страховании ответственности оценщика:
1. Открытое акционерное общество "АльфаСтрахование". Договор №433-121121/0102587/76/00001/20-000234 от 04.06.2020 на сумму 300000 руб., срок действия с 01.07.2020 по 31.12.2021;
2. Страхование публичное акционерное общество "Ингосстрах". Договор №433-121121/0102587/76/00001/20-000234 от 04.06.2020 на сумму 300000 руб., срок действия с 01.07.2020 по 31.12.2021

Информация о наличии определений иных профессиональных терминологии и области оценочной деятельности: Диплом МЮБ 0202232 от 20.04.2010 Академия акварели и живописи (высшее образование)

Данные сведения предоставлены по состоянию на 12 марта 2021 г.
Дата составления выписки 12 марта 2021 г.

Руководитель Отдела ведения реестра В.В. Зюрюков

М.П.

КВАЛИФИКАЦИОННЫЙ АТТЕСТАТ
В ОБЛАСТИ ОЦЕНОЧНОЙ ДЕЯТЕЛЬНОСТИ

№ 002928-1 «02» февраля 2018 г.

Настоящий квалификационный аттестат в области оценочной деятельности по направлению оценочной деятельности

«Оценка недвижимости»

выдан Делову Андрею Игоревичу

на основании решения федерального бюджетного учреждения «Федеральный ресурсный центр по организации подготовки управленческих кадров»

от «02» февраля 2018 г. № 45

Директор А.С. Буянин

Квалификационный аттестат выдается на три года и действует до «02» февраля 2021 г.

000871 - КА1



Жоғары білім туралы

**ДИПЛОМ**

ЖБ № 0202232

Осы диплом Делов Андрей Игоревичке берілді, ол 2008 жылы Алматы экономика және статистика академиясына түсіп, 2010 жылы 050908 "Бағалау" мамандығы бойынша Алматы экономика және статистика академиясының жоғары білім берудің кәсіптік оқу бағдарламасын толық меңгеріп шықты.

Мемлекеттік аттестаттау комиссиясының 2010 жылғы «20» сәуірдегі шешімімен оған бағалау біліктілігі және (немесе) БАКАЛАВР академиялық дәрежесі берілді.

Мемлекеттік аттестаттау комиссиясының төрағасы Ректор Қаңтаев М.Ө.

Алматы қаласы

2010 жылғы «07» маусым

Тіркеу нөмірі 2579

**ДИПЛОМ**

о высшем образовании

ЖБ № 0202232

Настоящий диплом выдан Делову Андрею Игоревичу в том, что он в 2008 году поступил в Алматинскую академию экономики и статистики и в 2010 году полностью освоил профессиональную учебную программу высшего образования по специальности 050908 "Оценка" Алматинской академии экономики и статистики

Решением Государственной аттестационной комиссии от «20» апреля 2010 года ему (ей) присвоена квалификация и (или) академическая степень БАКАЛАВР оценки

Председатель Государственной аттестационной комиссии Ректор Секретарь М.П.

Город Алматы

«07» июня 2010 года

Регистрационный номер 2579



АЛЬФА СТРАХОВАНИЕ

ПОЛИС (ДОГОВОР) № 0991R7759201/20
СТРАХОВАНИЯ ОТВЕТСТВЕННОСТИ ЮРИДИЧЕСКОГО ЛИЦА
ПРИ ОСУЩЕСТВЛЕНИИ ОЦЕНОЧНОЙ ДЕЯТЕЛЬНОСТИ

г. Москва

2 декабря 2020 г.

СТРАХОВЩИК: АО «АльфаСтрахование»
Российская Федерация, 115162, г. Москва, ул. Шаболовка, д. 31, стр. Б;
ИНН 7713056834, КПП 771701001
р/с 40701810200010000001 в АО «Альфа-Банк»,
г. Москва, к/с 30101810200000000593,
БИК 044525593.

СТРАХОВАТЕЛЬ: Общество с ограниченной ответственностью «БрандОценка»
125284, город Москва, Хорошёвское шоссе, дом 32А, этаж XIII ком 83,87
КПП 771401001
ИНН: 7707726500

СРОК ДЕЙСТВИЯ ДОГОВОРА: Настоящий Договор вступает в силу с 00 часов 00 минут 1 января 2021 г. и действует по 23 часа 59 минут 31 декабря 2021 г. включительно. Указанный в настоящем разделе срок является для целей настоящего Договора и Правил страхования периодом страхования. Порядок прекращения настоящего Договора определен Правилами страхования.

СТРАХОВАЯ СУММА. ЛИМИТЫ ОТВЕТСТВЕННОСТИ: Страховая сумма составляет: 100 000 000,00 руб. (Сто миллионов рублей 00 копеек)
Лимит ответственности по одному страховому случаю не установлен (агрегатный)
Лимит ответственности по совокупности страховых случаев (агрегатный): Страхователь по всем страховым случаям, произошедшим в течение срока действия настоящего Договора, подтверждает, что ни один страховой случай не произошел.

ФРАНШИЗА: Франшиза не установлена

СТРАХОВАЯ ПРЕМИЯ: Страховая премия по настоящему Договору составляет 33 250,00 руб. (Тридцать три тысячи двести пятьдесят рублей 00 копеек) и уплачивается Страхователем путем единовременного безналичного перечисления на расчетный счет Страховщика в срок до 1 января 2021 г. в соответствии со счетом Страхователя.

В случае неуплаты страховой премии в размере и в срок, предусмотренные настоящим Договором, основанием для автоматического досрочного прекращения действия настоящего Договора, указанного в настоящем разделе, без направления Страхователю уведомления о досрочном расторжении Договора и без подписания двустороннего соглашения о расторжении договора. Страхователь при этом обязан оплатить Страховщику часть страховой премии за время, в течение которого страхование, на основании ст. Страховщика.

В случае оплаты страховой премии в сумме меньшей, чем предусмотрено в настоящем Договоре, Страхователь вправе по своему выбору либо внести недостающую сумму страховой премии на расчетный счет Страховщика в срок до 1 января 2021 г. в соответствии со счетом Страхователя в течение 3 (трех) дней с даты ее получения. При Страхователь вправе требовать уменьшения страховой суммы пропорционально части страховой премии, которая была уплачена Страхователем, либо расторжения настоящего Договора. Страхователь вправе требовать возврата части страховой премии, соответствующей неистекшему сроку действия настоящего Договора, если на момент расторжения настоящего Договора отсутствуют неисполненные обязательства Страхователя, которые могут повлечь за собой ответственность и / или страховой случай по настоящему Договору, уплаченной страховой премии (взноса).

ОБЪЕКТ СТРАХОВАНИЯ: Объектом страхования являются не противоречащие законодательству Российской Федерации имущественные интересы Страхователя, связанные с Его риском ответственности за причинение вреда имуществу Выгодоприобретателей в результате нарушения Страхователем при проведении оценки при осуществлении Застрахованной деятельности. Вышеуказанные интересы Страхователя подлежат страхованию при условии возникновения обязанности Страхователя возместить вред, причиненный Выгодоприобретателям в результате нарушения Страхователем требований федерального закона, федеральных стандартов оценки, иных нормативных правовых актов Российской Федерации в области оценочной деятельности, стандартов и правил оценочной деятельности. В рамках возмещения материального ущерба и иных расходов Страхователя, в связи с наличием у него требования возмещения (оплаты, причиненного в возмещение вреда, или наступлением ответственности застрахованного по договору страхования.

СТРАХОВЫЕ РИСКИ: Страховым риском является событие, не противоречащее законодательству Российской Федерации, в случае наступления которого произошло причинение вреда имуществу Выгодоприобретателей, в результате нарушения Страхователем при проведении оценки при осуществлении Застрахованной деятельности требований федерального закона, федеральных стандартов оценки, иных нормативных правовых актов Российской Федерации в области оценочной деятельности, стандартов и правил оценочной деятельности, в связи с наличием у него требования возмещения (оплаты, причиненного в возмещение вреда, или наступлением ответственности застрахованного по договору страхования.

По настоящему Договору рисками, по которым осуществляется страхование, в соответствии с Правилами страхования являются страховые случаи, которые произошли в течение срока действия настоящего Договора, при условии, что Страхователь, Застрахованное лицо, Выгодоприобретатель (Выгодоприобретатели) в результате нарушения Страхователем при проведении оценки при осуществлении Застрахованной деятельности, предъявили требование о возмещении вреда, причиненного имуществу Выгодоприобретателей, в соответствии с п. 2.2.2 настоящего Договора, и Страхователь признал данное требование, либо такое требование было признано в судебном порядке, при условии, что:
- требование (иск, требования) о возмещении вреда причинен Страхователем добросовестно с соблюдением требований законодательства Российской Федерации, стандартов и правил оценочной деятельности, Правил страхования, настоящего Договора страхования;
- действие / бездействие Страхователя, повлекшее причинение вреда, имело место в период с 1 января 2021 г. по 31 декабря 2021 г. (обе даты включительно).

СТРАХОВОЙ СЛУЧАЙ: Страховым случаем является предъявленное Страхователю, Застрахованному лицу, Выгодоприобретателю (Выгодоприобретателям) требование о возмещении вреда, причиненного имуществу Выгодоприобретателей, в результате нарушения Страхователем при проведении оценки при осуществлении Застрахованной деятельности, при условии, что:
- требование (иск, требования) о возмещении вреда причинен Страхователем добросовестно с соблюдением требований законодательства Российской Федерации, стандартов и правил оценочной деятельности, Правил страхования, настоящего Договора страхования;
- действие / бездействие Страхователя, повлекшее причинение вреда, имело место в период с 1 января 2021 г. по 31 декабря 2021 г. (обе даты включительно).

Страховым случаем является событие, наступившее в течение срока действия настоящего Договора, предусмотренное в п. 11.1.2.1 Правил страхования, предусмотренное договором «СТРАХОВОЙ РИСК», наступившее в период с 1 января 2021 г. по 31 декабря 2021 г. (обе даты включительно), произошедшее в течение срока действия настоящего Договора, при условии, что Страхователь, Застрахованное лицо, Выгодоприобретатель (Выгодоприобретатели), вследствие которого причинен вред, имущественные интересы





| | |
|---|---|
| | ответственности за причинение вреда застрахован по настоящему Договору страхования, при условии что такие расходы произведены или согласованы со Страховщиком и также расходы произведенные с целью снизить страховой риск, принятый к возмещению вред или снизить размер возмещения. |
| ОБЫЧНАЯ ДЕЯТЕЛЬНОСТЬ | Профессиональная деятельность Страхователя, направленная на осуществление объектов оценки |
| ИСКЛЮЧЕНИЯ ИЗ СТРАХОВАНИЯ | По настоящему Договору страхования не возмещаются расходы по требованиям, претензии, иски о возмещении вреда, указанные в п. 3.7 Правил страхования (не распространяется на требования, иски с которыми освобождается от выплаты страхового возмещения в случаях, предусмотренных п. п. 10.16 Правил страхования. |
| СТРАХОВОЕ ПОКРЫТИЕ | По настоящему Договору в сумме страхового возмещения включаются:<br>• реальный ущерб, причиненный третьим лицам (выгодоприобретателям);<br>• неизбежные расходы Выгодоприобретателя, по предварительному уведомлению обстоятельств, и степени вины Страхователя, расходы по ведению в судебных органах дел по предложениям, и страховым случаям (если данное событие признано страховым случаем и возмещение подлежит как вред);<br>• расходы по уменьшению понесенного страхового убытка.<br>• судебные и иные расходы Страхователя, связанные с заявленным ему требованиям (исковой претензией) о возмещении вреда, если наступление ответственности за причинение которого застрахован по настоящему Договору, независимо от наступления ответственности Страхователя за гражданский вред. Лимит ответственности по возмещению судебных и иных расходов Страхователю по всем страховым случаям, произошедшим в течение срока действия настоящего Договора составляет 10% от страховой суммы, указанной в разделе «Страховая сумма. Франшиза» настоящего Договора.<br>По настоящему Договору страхования не включаются (возмещению не подлежат) убытки, указанные в п. 10.3 Правил страхования. |
| ПРАВА И ОБЯЗАННОСТИ СТОРОН | Страхователь обязан при обнаружении обстоятельств, которые могут повлечь увеличение для Страхователя риска, или изменение, или прекращение страхового риска, а также при предъявлении третьими лицами в течение 5 (пяти) рабочих дней с момента, когда Страхователю стало известно о таких требованиях, претензиях или иске третьих лиц, в таких при предъявлении Страхователю требований, письма в письменной форме в течение трех рабочих дней с момента, когда Страхователю стало известно о таких требованиях, претензиях или иске третьих лиц, в письменной форме сообщить о событии Страховщику с указанием причин, обстоятельств и возможных последствий событий по его мнению, по почте по адресу: Российская Федерация, 115162, г. Москва, ул. Шаболовка, д. 31, стр. Б.<br>Страховщик обязан при наступлении страхового случая произвести выплату страхового возмещения в течение 5 (Пяти) рабочих дней с даты подписания Сторонами Акта о страховом случае, но не позднее 10 (десяти) рабочих дней после получения от Страхователя всех документов, необходимых для решения вопроса о выплате, указанных в Правилах страхования.<br>Иные права и обязанности сторон указаны в Правилах страхования. |
| ТЕРРИТОРИЯ СТРАХОВАНИЯ | Российская Федерация |
| ПОРЯДОК РАЗРЕШЕНИЯ СПОРОВ | Все споры и разногласия, которые возникнут между Сторонами по настоящему Договору и в связи с ним, разрешаются в течение 15 (пятнадцати) дней с момента получения письменной претензии.<br>В случае если Стороны не придут к соглашению, все споры разрешаются в порядке, установленном законодательством Российской Федерации по месту нахождения Страховщика. |
| ЗАКЛЮЧИТЕЛЬНЫЕ ПОЛОЖЕНИЯ | Настоящий Договор составлен в 2 (двух) экземплярах на русском языке, по одному для каждой из Сторон. Оба экземпляра имеют одинаковую юридическую силу.<br>Перечень представителей Страховщика, ответственных за взаимодействие по Страхованию:<br>- Пахомов Тимофей Сергеевич, тел. +7 (495) 788-08-88 доб.16-85, эл. почта: PakhomTS@alfastrah.ru<br>Перечень представителей Страхователя, ответственных за взаимодействие по Страхованию:<br>- Лысова Ирина, тел. (8495) 500-1909 эл. почта: info@ulian.ru<br>Любые изменения и дополнения к настоящему Договору оформляются в виде дополнительных соглашений в простой письменной форме и подписываются уполномоченными лицами. |
| ПРИЛОЖЕНИЯ | 1. Заявление Страхователя на страхование ответственности оценщика.<br>2. Правила страхования профессиональной ответственности оценщиков АО «АльфаСтрахование» от 09.11.2015г. |
| СТРАХОВАТЕЛЬ: | СТРАХОВЩИК:<br>АО «АльфаСтрахование»<br>Денис Андрей Игоревич<br>в лице Руководителя дирекции Страхования ответственности Москалева Андрея Сергеевича, действующего на основании доверенности №0824/20 от 01 апреля 2020 г. |

# ПРИЛОЖЕНИЕ 3. ОБЪЕКТЫ-АНАЛОГИ, ИСПОЛЬЗОВАННЫЕ В РАСЧЕТАХ

Объект-аналог №1

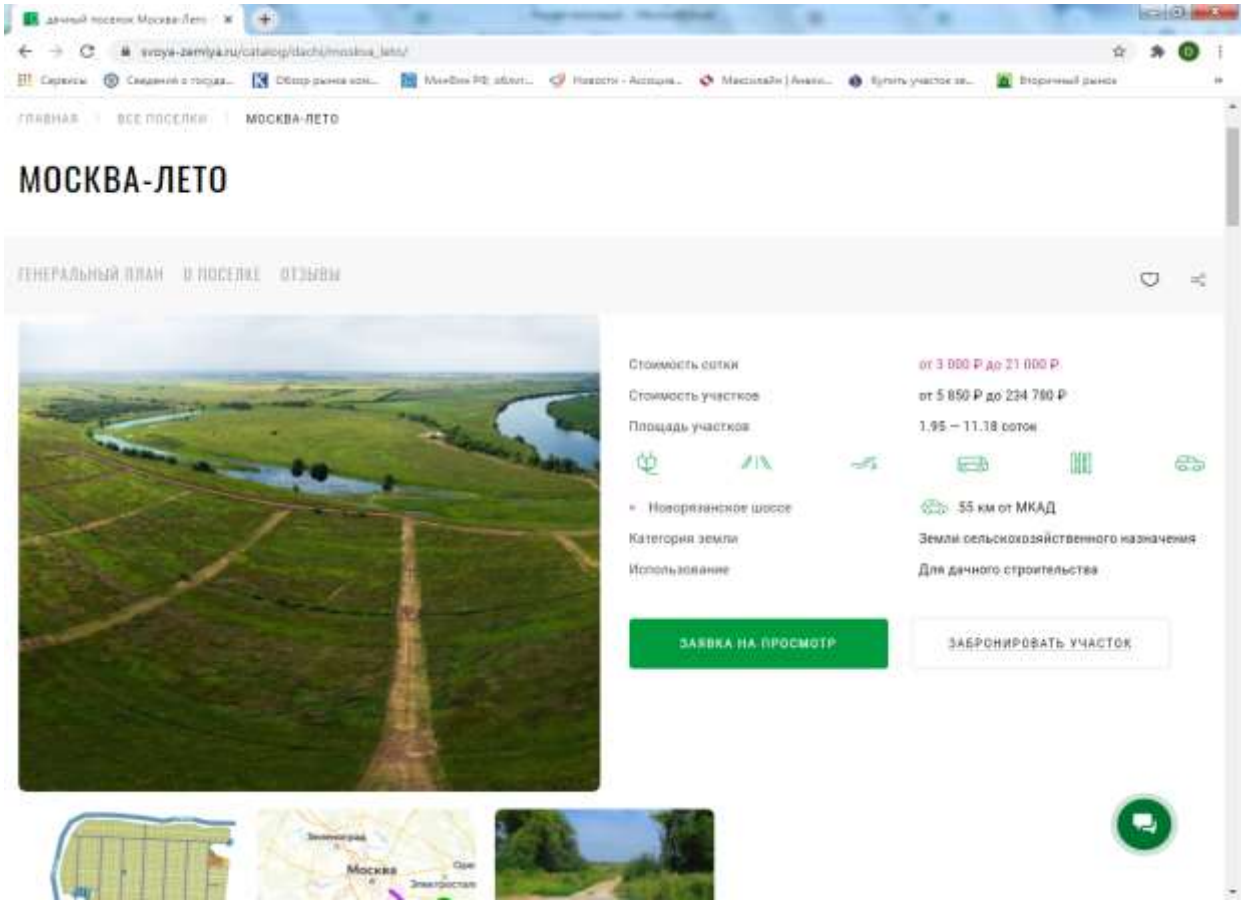


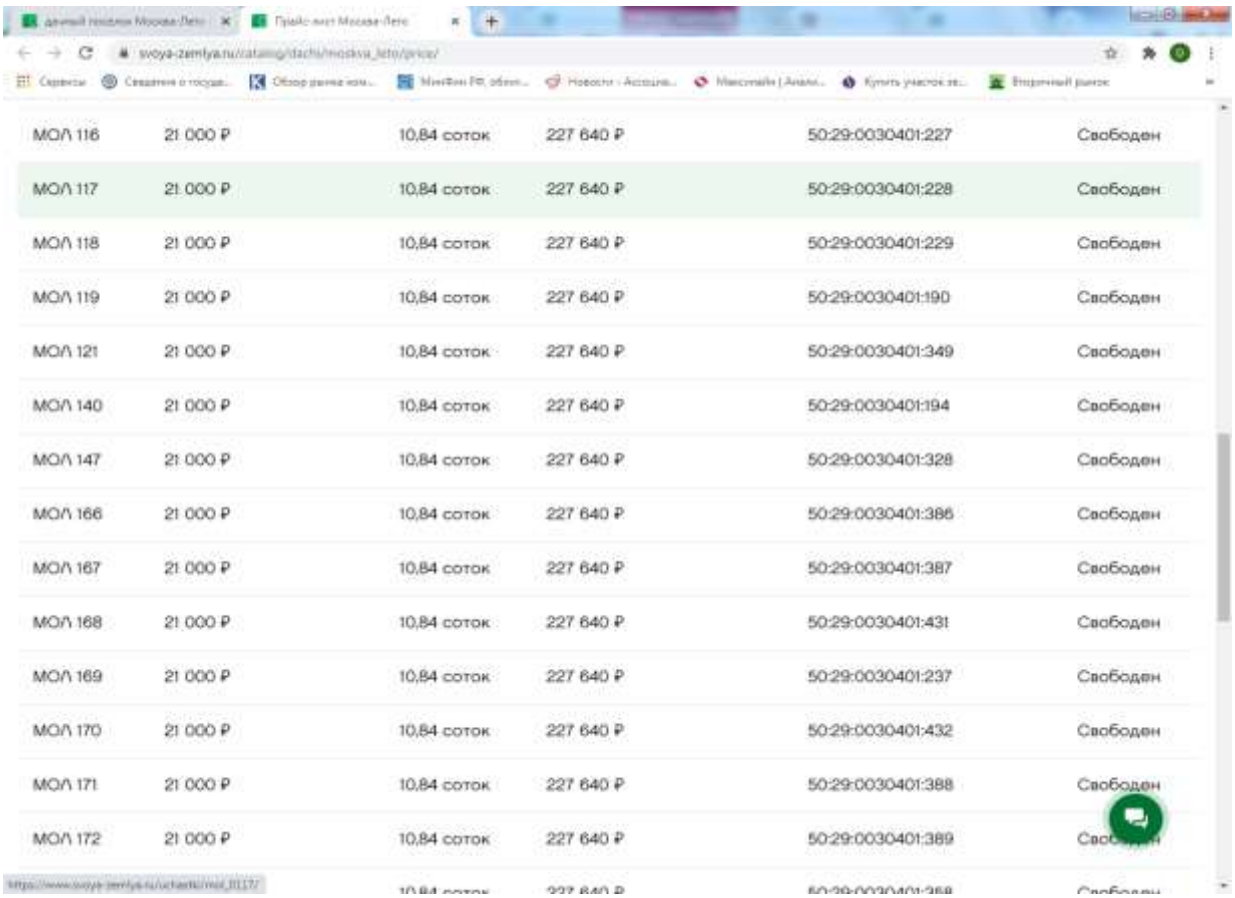

| | | | | | |
|---|---|---|---|---|---|
| МОЛ 116 | 21 000 ₽ | 10,84 соток | 227 640 ₽ | 50:29:0030401:227 | Свободен |
| МОЛ 117 | 21 000 ₽ | 10,84 соток | 227 640 ₽ | 50:29:0030401:228 | Свободен |
| МОЛ 118 | 21 000 ₽ | 10,84 соток | 227 640 ₽ | 50:29:0030401:229 | Свободен |
| МОЛ 119 | 21 000 ₽ | 10,84 соток | 227 640 ₽ | 50:29:0030401:190 | Свободен |
| МОЛ 121 | 21 000 ₽ | 10,84 соток | 227 640 ₽ | 50:29:0030401:349 | Свободен |
| МОЛ 140 | 21 000 ₽ | 10,84 соток | 227 640 ₽ | 50:29:0030401:194 | Свободен |
| МОЛ 147 | 21 000 ₽ | 10,84 соток | 227 640 ₽ | 50:29:0030401:328 | Свободен |
| МОЛ 166 | 21 000 ₽ | 10,84 соток | 227 640 ₽ | 50:29:0030401:386 | Свободен |
| МОЛ 167 | 21 000 ₽ | 10,84 соток | 227 640 ₽ | 50:29:0030401:387 | Свободен |
| МОЛ 168 | 21 000 ₽ | 10,84 соток | 227 640 ₽ | 50:29:0030401:431 | Свободен |
| МОЛ 169 | 21 000 ₽ | 10,84 соток | 227 640 ₽ | 50:29:0030401:237 | Свободен |
| МОЛ 170 | 21 000 ₽ | 10,84 соток | 227 640 ₽ | 50:29:0030401:432 | Свободен |
| МОЛ 171 | 21 000 ₽ | 10,84 соток | 227 640 ₽ | 50:29:0030401:388 | Свободен |
| МОЛ 172 | 21 000 ₽ | 10,84 соток | 227 640 ₽ | 50:29:0030401:389 | Свободен |

Объект-аналог №2

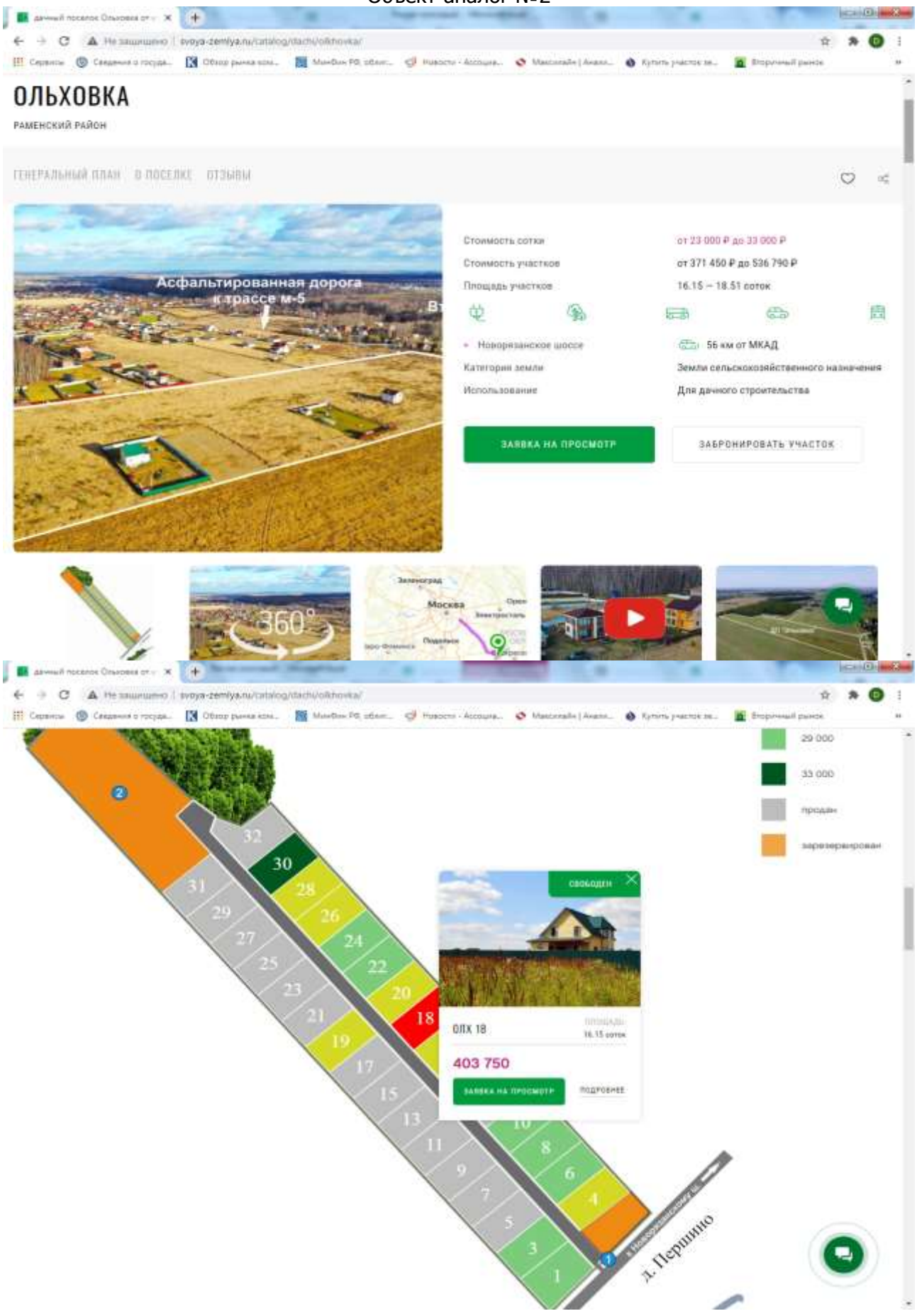

Объект-аналог №3

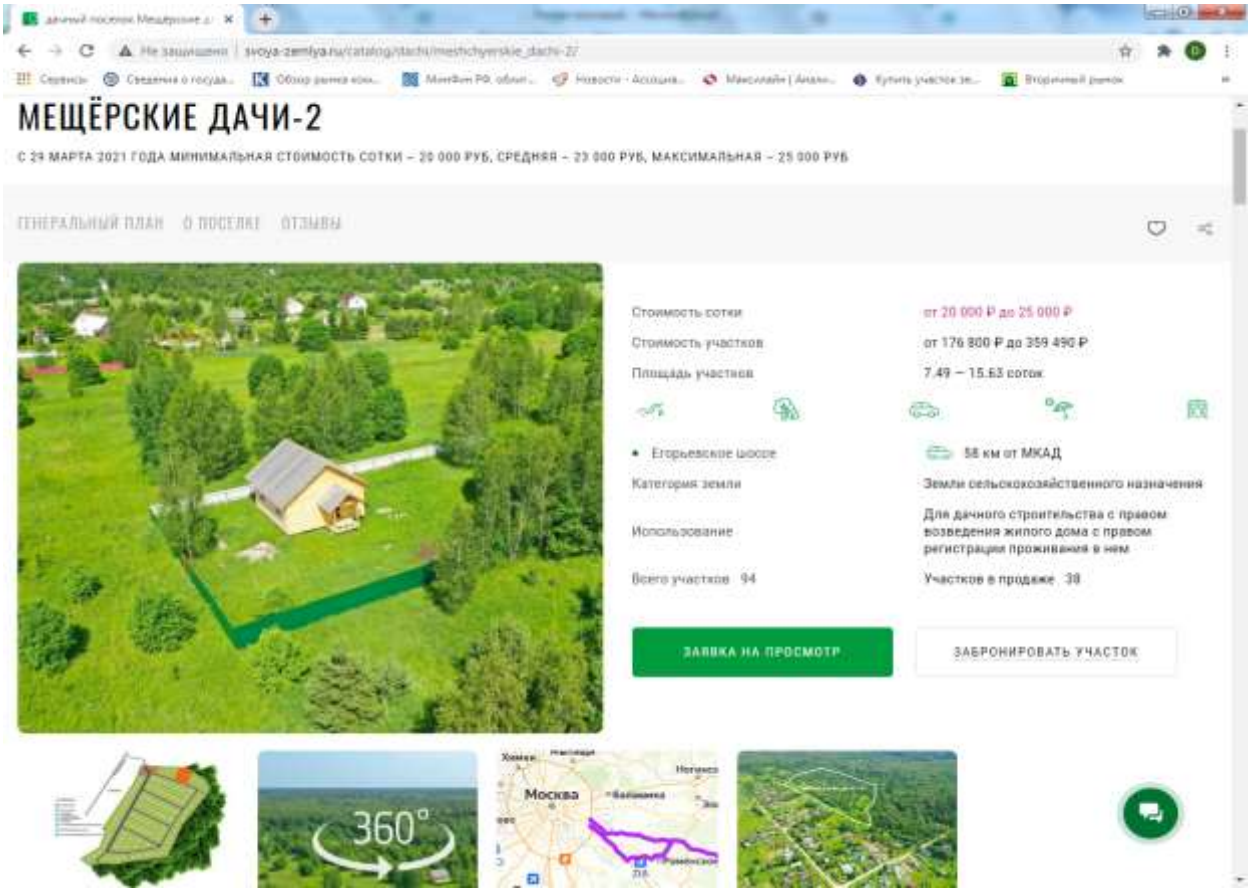


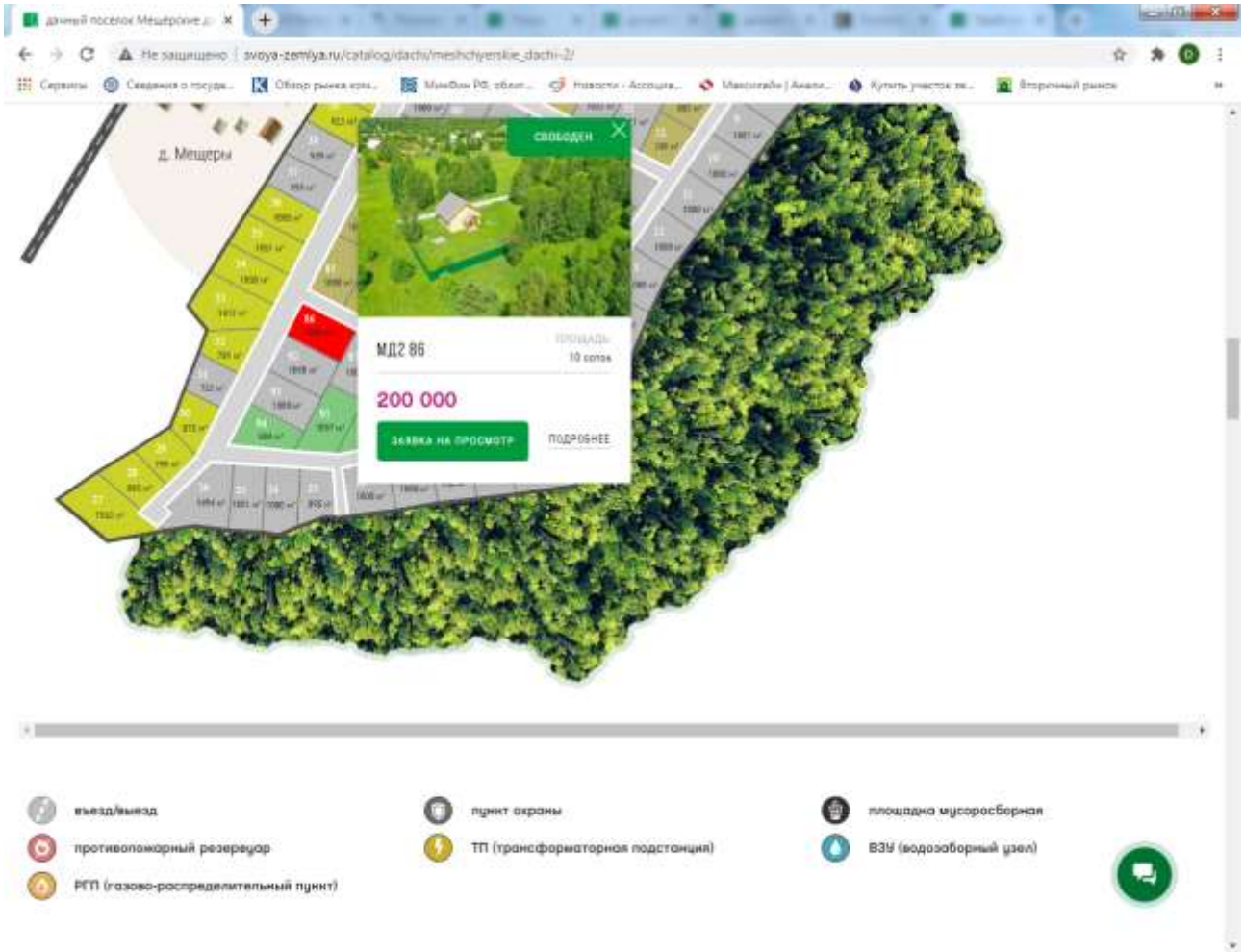

Объект-аналог №4

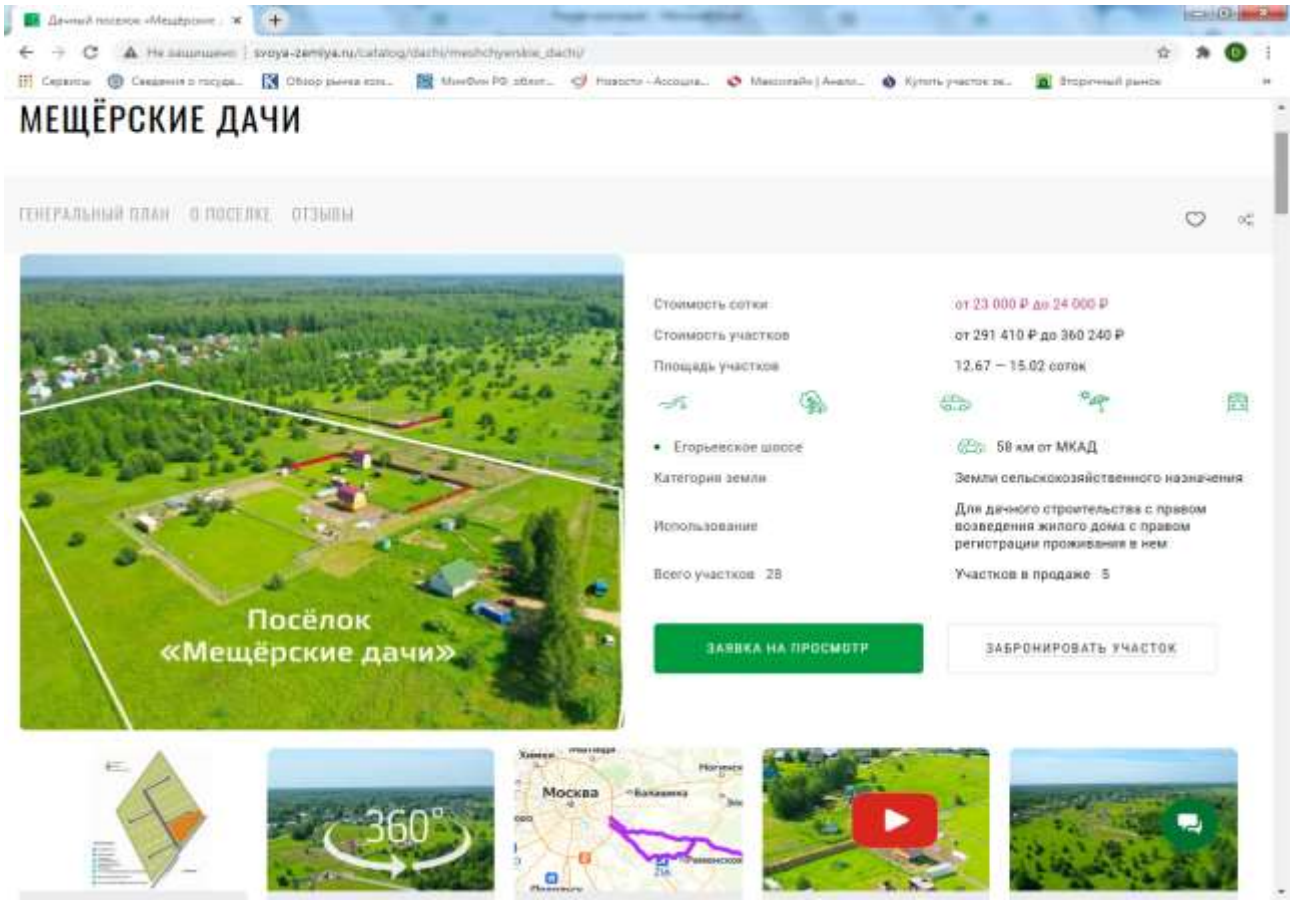


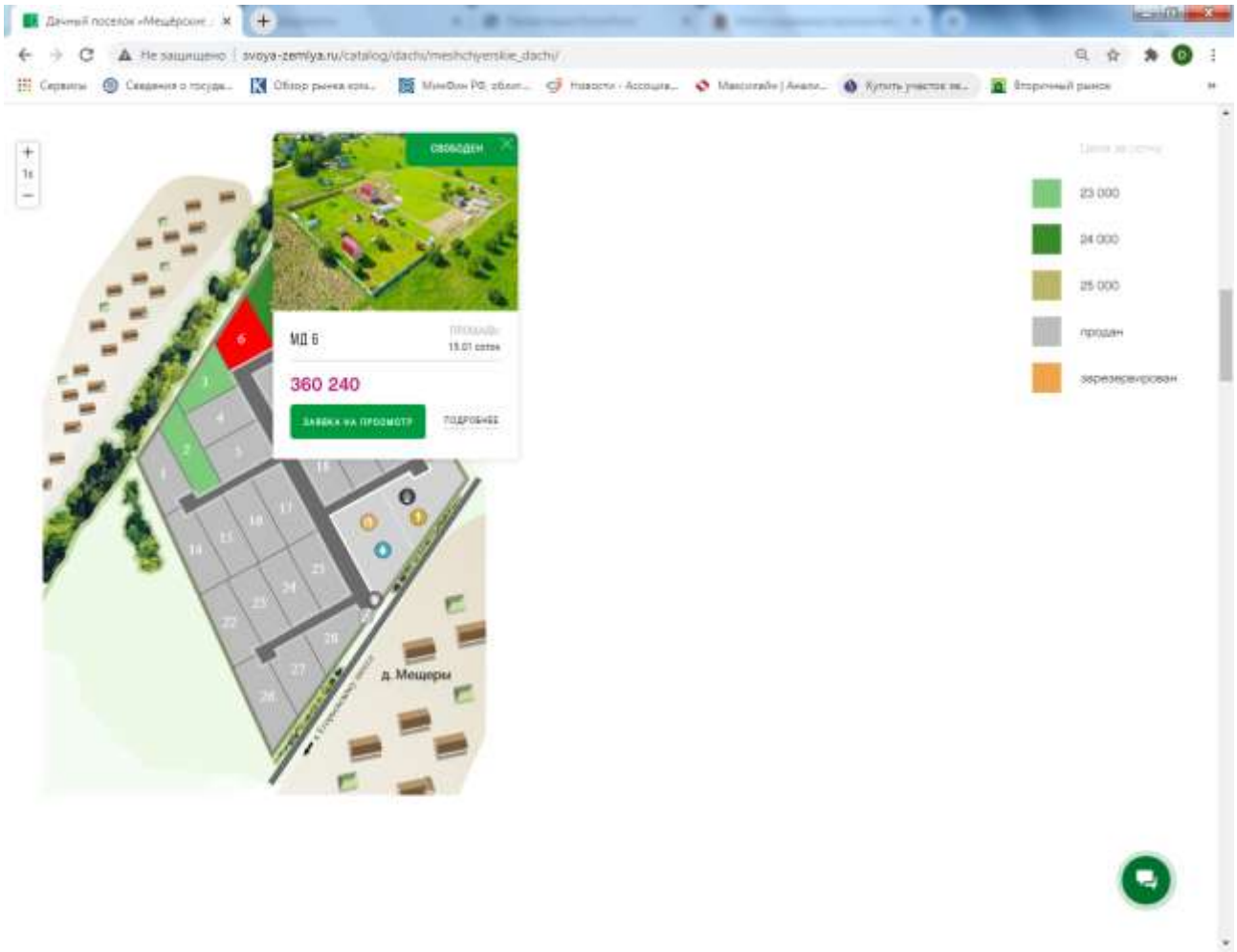

ФАНДОЦЕНКА

*ОБЩЕСТВО С ОГРАНИЧЕННОЙ ОТВЕТСТВЕННОСТЬЮ*

***«ФАНДОЦЕНКА»***

«УТВЕРЖДАЮ»
Генеральный директор
ООО «ФандОценка»

_____/Н.П. Ивашкова/

# ОТЧЕТ ОБ ОЦЕНКЕ 201/21

земельных участков (440 ед.) для дачного строительства с правом возведения жилого дома с правом регистрации проживания в нем, расположенные в Раменском районе Московской области, входящие в состав активов Закрытого паевого инвестиционного фонда недвижимости «РВМ - Подмосковный»

(Документы на объект оценки)

Часть 1

| | |
|---|---|
| Дата определения стоимости объекта оценки (дата проведения оценки, дата оценки): | 02.04.2021 г. |
| Дата составления отчета: | 02.04.2021 г. |
| Заказчик: | ЗАО УК «РВМ Капитал» Д.У. ЗПИФ недвижимости «РВМ - Подмосковный» |
| Исполнитель: | ООО «ФандОценка» |

Москва – 2021

125284, город Москва, ш. Хорошёвское, д. 32А
Тел./факс: (499) 550-1509, e-mail: info@fundocenka.com
www.fundocenka.com

RWM capital

| | | | | | | |
|---|---|---|---|---|---|---|
| 27 | 50:23:0050384:1039 | 56 | 1057 | Участок около леса | нет | Коммерческий участок |
| 28 | 50:23:0050384:1040 | 86 | 1073 | Участок около дороги | нет | Коммерческий участок |
| 29 | 50:23:0050384:1047 | 16 | 1428 | Участок около леса | нет | Коммерческий участок |
| 30 | 50:23:0050384:1049 | 588 | 41356 | Центр поселка | ЗОП (дорога) | Не коммерческий участок |
| 31 | 50:23:0050384:1050 | 304 | 1000 | Центр поселка | нет | Коммерческий участок |
| 32 | 50:23:0050384:1051 | 212 | 937 | Центр поселка | нет | Коммерческий участок |
| 33 | 50:23:0050384:1052 | 579 | 1000 | Центр поселка | нет | Коммерческий участок |
| 34 | 50:23:0050384:1053 | 258 | 999 | Центр поселка | нет | Коммерческий участок |
| 35 | 50:23:0050384:1054 | 296 | 1000 | Центр поселка | нет | Коммерческий участок |
| 36 | 50:23:0050384:1055 | 561 | 891 | Участок около леса | нет | Коммерческий участок |
| 37 | 50:23:0050384:1056 | 551 | 1000 | Центр поселка | нет | Коммерческий участок |
| 38 | 50:23:0050384:1057 | 559 | 1021 | Участок около леса | нет | Коммерческий участок |
| 39 | 50:23:0050384:1058 | 156 | 875 | Центр поселка | нет | Коммерческий участок |
| 40 | 50:23:0050384:1059 | 167 | 875 | Центр поселка | нет | Коммерческий участок |
| 41 | 50:23:0050384:1060 | 309 | 1000 | Центр поселка | нет | Коммерческий участок |
| 42 | 50:23:0050384:1061 | 326 | 1000 | Центр поселка | нет | Коммерческий участок |
| 43 | 50:23:0050384:1063 | 357 | 875 | Центр поселка | нет | Коммерческий участок |
| 44 | 50:23:0050384:1064 | 334 | 875 | Центр поселка | нет | Коммерческий участок |
| 45 | 50:23:0050384:1065 | 349 | 875 | Центр поселка | нет | Коммерческий участок |
| 46 | 50:23:0050384:1066 | 333 | 875 | Центр поселка | нет | Коммерческий участок |
| 47 | 50:23:0050384:1067 | 335 | 875 | Центр поселка | нет | Коммерческий участок |
| 48 | 50:23:0050384:1068 | 337 | 875 | Центр поселка | нет | Коммерческий участок |
| 49 | 50:23:0050384:1069 | 525 | 1000 | Центр поселка | нет | Коммерческий участок |
| 50 | 50:23:0050384:1070 | 529 | 1000 | Центр поселка | нет | Коммерческий участок |
| 51 | 50:23:0050384:1071 | 530 | 1000 | Центр поселка | нет | Коммерческий участок |
| 52 | 50:23:0050384:1072 | 546 | 1000 | Центр поселка | нет | Коммерческий участок |
| 53 | 50:23:0050384:1073 | 531 | 1000 | Центр поселка | нет | Коммерческий участок |
| 54 | 50:23:0050384:1074 | 292 | 948 | Центр поселка | нет | Коммерческий участок |
| 55 | 50:23:0050384:1075 | 277 | 1000 | Центр поселка | нет | Коммерческий участок |
| 56 | 50:23:0050384:1076 | 287 | 1000 | Центр поселка | нет | Коммерческий участок |
| 57 | 50:23:0050384:1077 | 288 | 1000 | Центр поселка | нет | Коммерческий участок |
| 58 | 50:23:0050384:1078 | 270 | 1438 | Центр поселка | нет | Коммерческий участок |
| 59 | 50:23:0050384:1079 | 381 | 875 | Центр поселка | нет | Коммерческий участок |
| 60 | 50:23:0050384:1080 | 393 | 875 | Центр поселка | нет | Коммерческий участок |
| 61 | 50:23:0050384:1081 | 374 | 875 | Центр поселка | нет | Коммерческий участок |
| 62 | 50:23:0050384:1082 | 400 | 875 | Центр поселка | нет | Коммерческий участок |
| 63 | 50:23:0050384:1083 | 367 | 875 | Центр поселка | нет | Коммерческий участок |
| 64 | 50:23:0050384:1084 | 385 | 875 | Центр поселка | нет | Коммерческий участок |
| 65 | 50:23:0050384:1085 | 465 | 965 | Центр поселка | нет | Коммерческий участок |
| 66 | 50:23:0050384:1086 | 468 | 1115 | Центр поселка | нет | Коммерческий участок |
| 67 | 50:23:0050384:1087 | 475 | 1218 | Центр поселка | нет | Коммерческий участок |
| 68 | 50:23:0050384:1088 | 420 | 1000 | Центр поселка | нет | Коммерческий участок |

ЗАО УК «РВМ Капитал»,
ул. Земляной Вал, д. 9, Москва, Россия, 105064,
телефон +7 495 660 7030,факс: +7 495 660 7032,
e-mail: info@rwmcapital.ru
www.rwminvest.ru

ОГРН 1057749282810
ИНН 7722563196
КПП 770901001

р/с 40701810122000045436
в АКБ "Абсолют Банк" (ПАО)
к/с 30101810500000000976
БИК 044525976

RWM capital

Исх. № 5/11

От «5» октября 2018

На № _____

От «___» _____ 2018

Генеральному директору

ООО «ФандОценка»

Ивашковой Н.П.

ЗАО УК «РВМ Капитал» Д.У. ЗПИФ недвижимости «РВМ – Подмосковный» настоящим информирует, что земельные участки, представленные к оценке по Заданию на оценку № 11/18 от 01.10.2018г. обладают следующими характеристиками:

| № п/п | Кадастровый номер | Номер участка согласно проекта планировки | Площадь участка, м² | Расположение участка внутри поселка | Индивидуальные особенности участка | Текущий статус |
|---|---|---|---|---|---|---|
| 1 | 50:23:0050384:1000 | 280 | 1000 | Центр поселка | нет | Коммерческий участок |
| 2 | 50:23:0050384:1001 | 278 | 1000 | Центр поселка | нет | Коммерческий участок |
| 3 | 50:23:0050384:1002 | 371 | 875 | Центр поселка | нет | Коммерческий участок |
| 4 | 50:23:0050384:1003 | 366 | 875 | Центр поселка | нет | Коммерческий участок |
| 5 | 50:23:0050384:1004 | 402 | 1156 | Центр поселка | нет | Коммерческий участок |
| 6 | 50:23:0050384:1005 | 477 | 1000 | Центр поселка | нет | Коммерческий участок |
| 7 | 50:23:0050384:1006 | 457 | 1001 | Центр поселка | нет | Коммерческий участок |
| 8 | 50:23:0050384:1007 | 474 | 1009 | Центр поселка | нет | Коммерческий участок |
| 9 | 50:23:0050384:1008 | 463 | 1215 | Центр поселка | нет | Коммерческий участок |
| 10 | 50:23:0050384:1009 | 482 | 1383 | Центр поселка | нет | Коммерческий участок |
| 11 | 50:23:0050384:1010 | 416 | 1000 | Центр поселка | нет | Коммерческий участок |
| 12 | 50:23:0050384:1011 | 411 | 1000 | Центр поселка | нет | Коммерческий участок |
| 13 | 50:23:0050384:1012 | 432 | 1001 | Центр поселка | нет | Коммерческий участок |
| 14 | 50:23:0050384:1013 | 438 | 1003 | Центр поселка | нет | Коммерческий участок |
| 15 | 50:23:0050384:1014 | 443 | 1899 | Центр поселка | нет | Коммерческий участок |
| 16 | 50:23:0050384:1017 | 136 | 1000 | Центр поселка | нет | Коммерческий участок |
| 17 | 50:23:0050384:1018 | 119 | 1000 | Центр поселка | нет | Коммерческий участок |
| 18 | 50:23:0050384:1019 | 121 | 1000 | Центр поселка | нет | Коммерческий участок |
| 19 | 50:23:0050384:1020 | 130 | 1000 | Центр поселка | нет | Коммерческий участок |
| 20 | 50:23:0050384:1023 | 490 | 884 | Участок около леса | нет | Коммерческий участок |
| 21 | 50:23:0050384:1024 | 28 | 915 | Участок около леса | нет | Коммерческий участок |
| 22 | 50:23:0050384:1026 | 37 | 936 | Участок около леса | нет | Коммерческий участок |
| 23 | 50:23:0050384:1027 | 53 | 952 | Участок около леса | нет | Коммерческий участок |
| 24 | 50:23:0050384:1029 | 498 | 983 | Участок около леса | нет | Коммерческий участок |
| 25 | 50:23:0050384:1030 | 5 | 995 | Участок около леса | нет | Коммерческий участок |
| 26 | 50:23:0050384:1037 | 512 | 1049 | Участок около леса | нет | Коммерческий участок |

ЗАО УК «РВМ Капитал»,
ул. Земляной Вал, д. 9, Москва, Россия, 105064,
телефон +7 495 660 7030,факс: +7 495 660 7032,
e-mail: info@rwmcapital.ru
www.rwminvest.ru

ОГРН 1057749282810
ИНН 7722563196
КПП 770901001

р/с 40701810122000045436
в АКБ "Абсолют Банк" (ПАО)
к/с 30101810500000000976
БИК 044525976

| | | | | | | |
|---|---|---|---|---|---|---|
| 69 | 50:23:0050384:1089 | 405 | 1000 | Центр поселка | нет | Коммерческий участок |
| 70 | 50:23:0050384:1090 | 413 | 1000 | Центр поселка | нет | Коммерческий участок |
| 71 | 50:23:0050384:1091 | 430 | 1000 | Центр поселка | нет | Коммерческий участок |
| 72 | 50:23:0050384:1092 | 433 | 1001 | Центр поселка | нет | Коммерческий участок |
| 73 | 50:23:0050384:1093 | 439 | 1050 | Центр поселка | нет | Коммерческий участок |
| 74 | 50:23:0050384:1094 | 115 | 652 | Центр поселка | нет | Коммерческий участок |
| 75 | 50:23:0050384:1095 | 108 | 962 | Центр поселка | нет | Коммерческий участок |
| 76 | 50:23:0050384:1096 | 108 | 963 | Центр поселка | нет | Коммерческий участок |
| 77 | 50:23:0050384:1097 | 120 | 1000 | Центр поселка | нет | Коммерческий участок |
| 78 | 50:23:0050384:1098 | 112 | 1105 | Центр поселка | нет | Коммерческий участок |
| 79 | 50:23:0050384:1099 | 111 | 1256 | Центр поселка | нет | Коммерческий участок |
| 80 | 50:23:0050384:1101 | 59 | 782 | Участок около дороги | нет | Коммерческий участок |
| 81 | 50:23:0050384:1102 | 52 | 836 | Участок около леса | нет | Коммерческий участок |
| 82 | 50:23:0050384:1103 | 63 | 873 | Участок около дороги | нет | Коммерческий участок |
| 83 | 50:23:0050384:1106 | 491 | 958 | Участок около леса | нет | Коммерческий участок |
| 84 | 50:23:0050384:1110 | 66 | 1039 | Участок около дороги | нет | Коммерческий участок |
| 85 | 50:23:0050384:1111 | 495 | 1078 | Участок около леса | нет | Коммерческий участок |
| 86 | 50:23:0050384:1112 | 484 | 1084 | Участок около леса | нет | Коммерческий участок |
| 87 | 50:23:0050384:1113 | 581 | 1120 | Участок около леса | нет | Коммерческий участок |
| 88 | 50:23:0050384:1116 | 85 | 1218 | Участок около дороги | нет | Коммерческий участок |
| 89 | 50:23:0050384:1120 | 585 | 4600 | Центр поселка | ЗОП (зона охраны ЛЭП) | Не коммерческий участок |
| 90 | 50:23:0050384:1121 | 6 | 27386 | Центр поселка | ЗОП (для размещения очистных сооружений) | Не коммерческий участок |
| 91 | 50:23:0050384:1123 | 576 | 831 | Участок около леса | нет | Коммерческий участок |
| 92 | 50:23:0050384:1124 | 298 | 1001 | Центр поселка | нет | Коммерческий участок |
| 93 | 50:23:0050384:1125 | 560 | 739 | Участок около леса | нет | Коммерческий участок |
| 94 | 50:23:0050384:1126 | 552 | 1000 | Центр поселка | нет | Коммерческий участок |
| 95 | 50:23:0050384:1127 | 568 | 1000 | Центр поселка | нет | Коммерческий участок |
| 96 | 50:23:0050384:1128 | 566 | 1000 | Центр поселка | нет | Коммерческий участок |
| 97 | 50:23:0050384:1129 | 160 | 874 | Центр поселка | нет | Коммерческий участок |
| 98 | 50:23:0050384:1130 | 158 | 875 | Центр поселка | нет | Коммерческий участок |
| 99 | 50:23:0050384:1131 | 175 | 875 | Центр поселка | нет | Коммерческий участок |
| 100 | 50:23:0050384:1132 | 307 | 938 | Центр поселка | нет | Коммерческий участок |
| 101 | 50:23:0050384:1133 | 320 | 1000 | Центр поселка | нет | Коммерческий участок |
| 102 | 50:23:0050384:1134 | 331 | 1008 | Центр поселка | нет | Коммерческий участок |
| 103 | 50:23:0050384:1135 | 198 | 1000 | Центр поселка | нет | Коммерческий участок |
| 104 | 50:23:0050384:1136 | 200 | 1000 | Центр поселка | нет | Коммерческий участок |

ЗАО УК «РВМ Капитал»,
ул. Земляной Вал, д. 9, Москва, Россия, 105064,
телефон +7 495 660 7030,факс: +7 495 660 7032,
e-mail: info@rwmcapital.ru
www.rwminvest.ru

ОГРН 1057749282810
ИНН 7722563196
КПП 770901001

р/с 40701810122000045436
в АКБ "Абсолют Банк" (ПАО)
к/с 30101810900000000976
БИК 044525976

RWM capital

| | | | | | | |
|---|---|---|---|---|---|---|
| 105 | 50:23:0050384:1137 | 186 | 1600 | Центр поселка | нет | Коммерческий участок |
| 106 | 50:23:0050384:1138 | 192 | 1000 | Центр поселка | нет | Коммерческий участок |
| 107 | 50:23:0050384:1139 | 339 | 875 | Центр поселка | нет | Коммерческий участок |
| 108 | 50:23:0050384:1140 | 342 | 875 | Центр поселка | нет | Коммерческий участок |
| 109 | 50:23:0050384:1141 | 362 | 875 | Центр поселка | нет | Коммерческий участок |
| 110 | 50:23:0050384:1142 | 542 | 1000 | Центр поселка | нет | Коммерческий участок |
| 111 | 50:23:0050384:1143 | 545 | 1000 | Центр поселка | нет | Коммерческий участок |
| 112 | 50:23:0050384:1144 | 547 | 1120 | Центр поселка | нет | Коммерческий участок |
| 113 | 50:23:0050384:1145 | 534 | 1244 | Участок около леса | нет | Коммерческий участок |
| 114 | 50:23:0050384:1146 | 264 | 1000 | Центр поселка | нет | Коммерческий участок |
| 115 | 50:23:0050384:1147 | 273 | 1000 | Центр поселка | нет | Коммерческий участок |
| 116 | 50:23:0050384:1148 | 289 | 1000 | Центр поселка | нет | Коммерческий участок |
| 117 | 50:23:0050384:1149 | 269 | 1511 | Центр поселка | нет | Коммерческий участок |
| 118 | 50:23:0050384:1150 | 401 | 875 | Центр поселка | нет | Коммерческий участок |
| 119 | 50:23:0050384:1151 | 378 | 875 | Центр поселка | нет | Коммерческий участок |
| 120 | 50:23:0000000:1245 | 590 | 22729 | Центр поселка | ЗОП (дорога) | Не коммерческий участок |
| 121 | 50:23:0000000:1246 | 587 | 21632 | Центр поселка | ЗОП (зона охраны ЛЭП) | Не коммерческий участок |
| 122 | 50:23:0000000:1247 | 589 | 67493 | Центр поселка | ЗОП (дорога) | Не коммерческий участок |
| 123 | 50:23:0000000:1248 | 0 | 5631 | Центр поселка | ЗОП (дорога) | Не коммерческий участок |
| 124 | 50:23:0050384:547 | 392 | 875 | Центр поселка | нет | Коммерческий участок |
| 125 | 50:23:0050384:548 | 389 | 875 | Центр поселка | нет | Коммерческий участок |
| 126 | 50:23:0050384:549 | 372 | 875 | Центр поселка | нет | Коммерческий участок |
| 127 | 50:23:0050384:550 | 369 | 875 | Центр поселка | нет | Коммерческий участок |
| 128 | 50:23:0050384:551 | 473 | 1021 | Центр поселка | нет | Коммерческий участок |
| 129 | 50:23:0050384:552 | 423 | 965 | Центр поселка | нет | Коммерческий участок |
| 130 | 50:23:0050384:553 | 407 | 1000 | Центр поселка | нет | Коммерческий участок |
| 131 | 50:23:0050384:554 | 425 | 1000 | Центр поселка | нет | Коммерческий участок |
| 132 | 50:23:0050384:555 | 422 | 1000 | Центр поселка | нет | Коммерческий участок |
| 133 | 50:23:0050384:556 | 429 | 1000 | Центр поселка | нет | Коммерческий участок |
| 134 | 50:23:0050384:557 | 431 | 1001 | Центр поселка | нет | Коммерческий участок |
| 135 | 50:23:0050384:558 | 440 | 1116 | Центр поселка | нет | Коммерческий участок |
| 136 | 50:23:0050384:559 | 113 | 902 | Центр поселка | нет | Коммерческий участок |
| 137 | 50:23:0050384:561 | 106 | 962 | Центр поселка | нет | Коммерческий участок |
| 138 | 50:23:0050384:563 | 110 | 963 | Центр поселка | нет | Коммерческий участок |
| 139 | 50:23:0050384:564 | 123 | 1000 | Центр поселка | нет | Коммерческий участок |
| 140 | 50:23:0050384:565 | 64 | 792 | Участок около дороги | нет | Коммерческий участок |
| 141 | 50:23:0050384:566 | 61 | 854 | Участок около дороги | нет | Коммерческий участок |
| 142 | 50:23:0050384:567 | 11 | 884 | Участок около леса | нет | Коммерческий участок |
| 143 | 50:23:0050384:570 | 38 | 945 | Участок около леса | нет | Коммерческий участок |

ЗАО УК «РВМ Капитал»,
ул. Земляной Вал, д. 9, Москва, Россия, 105064,
телефон +7 495 660 7030,факс: +7 495 660 7032,
e-mail: info@rwmcapital.ru
www.rwminvest.ru

ОГРН 1057749282810
ИНН 7722563196
КПП 770901001

р/с 40701810122000045436
в АКБ "Абсолют Банк" (ПАО)
к/с 30101810900000000976
БИК 044525976

| | | | | | | |
|---|---|---|---|---|---|---|
| 186 | 50:23:0050384:623 | 436 | 1001 | Центр поселка | нет | Коммерческий участок |
| 187 | 50:23:0050384:624 | 437 | 1001 | Центр поселка | нет | Коммерческий участок |
| 188 | 50:23:0050384:625 | 442 | 1249 | Центр поселка | нет | Коммерческий участок |
| 189 | 50:23:0050384:626 | 102 | 962 | Центр поселка | нет | Коммерческий участок |
| 190 | 50:23:0050384:627 | 103 | 962 | Центр поселка | нет | Коммерческий участок |
| 191 | 50:23:0050384:629 | 104 | 963 | Центр поселка | нет | Коммерческий участок |
| 192 | 50:23:0050384:630 | 132 | 1000 | Центр поселка | нет | Коммерческий участок |
| 193 | 50:23:0050384:631 | 125 | 1000 | Центр поселка | нет | Коммерческий участок |
| 194 | 50:23:0050384:632 | 67 | 836 | Участок около дороги | нет | Коммерческий участок |
| 195 | 50:23:0050384:633 | 68 | 881 | Участок около дороги | нет | Коммерческий участок |
| 196 | 50:23:0050384:634 | 51 | 864 | Участок около леса | нет | Коммерческий участок |
| 197 | 50:23:0050384:635 | 69 | 885 | Участок около дороги | нет | Коммерческий участок |
| 198 | 50:23:0050384:636 | 492 | 900 | Участок около леса | нет | Коммерческий участок |
| 199 | 50:23:0050384:638 | 35 | 918 | Участок около леса | нет | Коммерческий участок |
| 200 | 50:23:0050384:641 | 4 | 996 | Участок около леса | нет | Коммерческий участок |
| 201 | 50:23:0050384:643 | 25 | 1000 | Участок около леса | нет | Коммерческий участок |
| 202 | 50:23:0050384:644 | 22 | 1000 | Участок около леса | нет | Коммерческий участок |
| 203 | 50:23:0050384:645 | 487 | 1032 | Участок около леса | нет | Коммерческий участок |
| 204 | 50:23:0050384:646 | 507 | 1035 | Участок около леса | нет | Коммерческий участок |
| 205 | 50:23:0050384:647 | 75 | 1039 | Участок около дороги | нет | Коммерческий участок |
| 206 | 50:23:0050384:648 | 57 | 1148 | Участок около леса | нет | Коммерческий участок |
| 207 | 50:23:0050384:650 | 30 | 1273 | Центр поселка | Участок заболочен | Коммерческий участок |
| 208 | 50:23:0050384:653 | 213 | 1000 | Центр поселка | нет | Коммерческий участок |
| 209 | 50:23:0050384:654 | 209 | 1000 | Центр поселка | нет | Коммерческий участок |
| 210 | 50:23:0050384:655 | 578 | 1000 | Центр поселка | нет | Коммерческий участок |
| 211 | 50:23:0050384:656 | 572 | 1000 | Центр поселка | нет | Коммерческий участок |
| 212 | 50:23:0050384:657 | 570 | 1359 | Центр поселка | нет | Коммерческий участок |
| 213 | 50:23:0050384:658 | 256 | 998 | Центр поселка | нет | Коммерческий участок |
| 214 | 50:23:0050384:659 | 554 | 1000 | Центр поселка | нет | Коммерческий участок |
| 215 | 50:23:0050384:660 | 567 | 1000 | Центр поселка | нет | Коммерческий участок |
| 216 | 50:23:0050384:661 | 548 | 1359 | Центр поселка | нет | Коммерческий участок |
| 217 | 50:23:0050384:662 | 169 | 875 | Центр поселка | нет | Коммерческий участок |
| 218 | 50:23:0050384:663 | 151 | 875 | Центр поселка | нет | Коммерческий участок |
| 219 | 50:23:0050384:664 | 159 | 875 | Центр поселка | нет | Коммерческий участок |
| 220 | 50:23:0050384:665 | 153 | 875 | Центр поселка | нет | Коммерческий участок |
| 221 | 50:23:0050384:666 | 154 | 875 | Центр поселка | нет | Коммерческий участок |
| 222 | 50:23:0050384:667 | 168 | 875 | Центр поселка | нет | Коммерческий участок |
| 223 | 50:23:0050384:668 | 162 | 1096 | Центр поселка | нет | Коммерческий участок |
| 224 | 50:23:0050384:669 | 312 | 1000 | Центр поселка | нет | Коммерческий участок |
| 225 | 50:23:0050384:670 | 315 | 1000 | Центр поселка | нет | Коммерческий участок |
| 226 | 50:23:0050384:671 | 308 | 1000 | Центр поселка | нет | Коммерческий участок |

ЗАО УК «РВМ Капитал»,
ул. Земляной Вал, д. 9, Москва, Россия, 105064,
телефон +7 495 660 7030,факс: +7 495 660 7032,
e-mail: info@rwmcapital.ru
www.rwminvest.ru

ОГРН 1057749282810
ИНН 7722563196
КПП 770901001

р/с 40701810122000045436
в АКБ "Абсолют Банк" (ПАО)
к/с 30101810500000000976
БИК 044525976

RWM capital

| | | | | | | |
|---|---|---|---|---|---|---|
| 144 | 50:23:0050384:571 | 8 | 992 | Участок около леса | нет | Коммерческий участок |
| 145 | 50:23:0050384:577 | 506 | 1014 | Участок около леса | нет | Коммерческий участок |
| 146 | 50:23:0050384:578 | 513 | 1057 | Участок около леса | нет | Коммерческий участок |
| 147 | 50:23:0050384:579 | 50 | 1118 | Участок около леса | нет | Коммерческий участок |
| 148 | 50:23:0050384:580 | 81 | 1152 | Участок около дороги | нет | Коммерческий участок |
| 149 | 50:23:0050384:581 | 18 | 1153 | Участок около леса | нет | Коммерческий участок |
| 150 | 50:23:0050384:582 | 83 | 1191 | Участок около дороги | нет | Коммерческий участок |
| 151 | 50:23:0050384:584 | 54 | 1360 | Участок около леса | нет | Коммерческий участок |
| 152 | 50:23:0050384:585 | 519 | 1468 | Участок около леса | нет | Коммерческий участок |
| 153 | 50:23:0050384:586 | 74 | 3221 | Участок около дороги | нет | Коммерческий участок |
| 154 | 50:23:0050384:587 | 307 | 813 | Центр поселка | нет | Коммерческий участок |
| 155 | 50:23:0050384:588 | 210 | 1000 | Центр поселка | нет | Коммерческий участок |
| 156 | 50:23:0050384:589 | 571 | 1000 | Центр поселка | нет | Коммерческий участок |
| 157 | 50:23:0050384:590 | 259 | 1002 | Центр поселка | нет | Коммерческий участок |
| 158 | 50:23:0050384:591 | 268 | 1002 | Центр поселка | нет | Коммерческий участок |
| 159 | 50:23:0050384:592 | 172 | 875 | Центр поселка | нет | Коммерческий участок |
| 160 | 50:23:0050384:593 | 165 | 875 | Центр поселка | нет | Коммерческий участок |
| 161 | 50:23:0050384:594 | 174 | 875 | Центр поселка | нет | Коммерческий участок |
| 162 | 50:23:0050384:596 | 163 | 1244 | Центр поселка | нет | Коммерческий участок |
| 163 | 50:23:0050384:597 | 318 | 952 | Центр поселка | нет | Коммерческий участок |
| 164 | 50:23:0050384:598 | 314 | 1000 | Центр поселка | нет | Коммерческий участок |
| 165 | 50:23:0050384:599 | 187 | 1000 | Центр поселка | нет | Коммерческий участок |
| 166 | 50:23:0050384:601 | 364 | 897 | Центр поселка | нет | Коммерческий участок |
| 167 | 50:23:0050384:602 | 347 | 720 | Центр поселка | нет | Коммерческий участок |
| 168 | 50:23:0050384:603 | 332 | 812 | Центр поселка | нет | Коммерческий участок |
| 169 | 50:23:0050384:604 | 359 | 875 | Центр поселка | нет | Коммерческий участок |
| 170 | 50:23:0050384:606 | 540 | 1000 | Центр поселка | нет | Коммерческий участок |
| 171 | 50:23:0050384:607 | 539 | 1000 | Центр поселка | нет | Коммерческий участок |
| 172 | 50:23:0050384:609 | 272 | 1000 | Центр поселка | нет | Коммерческий участок |
| 173 | 50:23:0050384:610 | 274 | 1000 | Центр поселка | нет | Коммерческий участок |
| 174 | 50:23:0050384:611 | 365 | 854 | Центр поселка | нет | Коммерческий участок |
| 175 | 50:23:0050384:612 | 380 | 875 | Центр поселка | нет | Коммерческий участок |
| 176 | 50:23:0050384:613 | 394 | 875 | Центр поселка | нет | Коммерческий участок |
| 177 | 50:23:0050384:614 | 373 | 875 | Центр поселка | нет | Коммерческий участок |
| 178 | 50:23:0050384:615 | 377 | 875 | Центр поселка | нет | Коммерческий участок |
| 179 | 50:23:0050384:616 | 451 | 903 | Центр поселка | нет | Коммерческий участок |
| 180 | 50:23:0050384:617 | 454 | 981 | Центр поселка | нет | Коммерческий участок |
| 181 | 50:23:0050384:618 | 481 | 1000 | Центр поселка | нет | Коммерческий участок |
| 182 | 50:23:0050384:619 | 449 | 1000 | Центр поселка | нет | Коммерческий участок |
| 183 | 50:23:0050384:620 | 462 | 1001 | Центр поселка | нет | Коммерческий участок |
| 184 | 50:23:0050384:621 | 472 | 1052 | Центр поселка | нет | Коммерческий участок |
| 185 | 50:23:0050384:622 | 476 | 1244 | Центр поселка | нет | Коммерческий участок |

ЗАО УК «РВМ Капитал»,
ул. Земляной Вал, д. 9, Москва, Россия, 105064,
телефон +7 495 660 7030,факс: +7 495 660 7032,
e-mail: info@rwmcapital.ru
www.rwminvest.ru

ОГРН 1057749282810
ИНН 7722563196
КПП 770901001

р/с 40701810122000045436
в АКБ "Абсолют Банк" (ПАО)
к/с 30101810500000000976
БИК 044525976

| | | | | | | |
|---|---|---|---|---|---|---|
| 270 | 50:23:0050384:725 | 496 | 1061 | Участок около леса | нет | Коммерческий участок |
| 271 | 50:23:0050384:728 | 49 | 1162 | Участок около леса | нет | Коммерческий участок |
| 272 | 50:23:0050384:729 | 177 | 1163 | Центр поселка | Участок вблизи высоковольтной ЛЭП | Коммерческий участок |
| 273 | 50:23:0050384:730 | 84 | 1211 | Участок около дороги | нет | Коммерческий участок |
| 274 | 50:23:0050384:733 | 586 | 10835 | Центр поселка | ЗОП (зона охраны ЛЭП) | Не коммерческий участок |
| 275 | 50:23:0050384:734 | 305 | 1000 | Центр поселка | нет | Коммерческий участок |
| 276 | 50:23:0050384:735 | 303 | 1310 | Центр поселка | нет | Коммерческий участок |
| 277 | 50:23:0050384:737 | 208 | 1000 | Центр поселка | нет | Коммерческий участок |
| 278 | 50:23:0050384:738 | 577 | 913 | Центр поселка | нет | Коммерческий участок |
| 279 | 50:23:0050384:739 | 575 | 991 | Участок около леса | нет | Коммерческий участок |
| 280 | 50:23:0050384:740 | 580 | 1120 | Центр поселка | нет | Коммерческий участок |
| 281 | 50:23:0050384:741 | 254 | 997 | Центр поселка | нет | Коммерческий участок |
| 282 | 50:23:0050384:742 | 252 | 997 | Центр поселка | нет | Коммерческий участок |
| 283 | 50:23:0050384:743 | 301 | 1117 | Центр поселка | нет | Коммерческий участок |
| 284 | 50:23:0050384:744 | 562 | 997 | Участок около леса | нет | Коммерческий участок |
| 285 | 50:23:0050384:745 | 558 | 1000 | Участок около леса | нет | Коммерческий участок |
| 286 | 50:23:0050384:746 | 557 | 1000 | Центр поселка | нет | Коммерческий участок |
| 287 | 50:23:0050384:747 | 549 | 1000 | Центр поселка | нет | Коммерческий участок |
| 288 | 50:23:0050384:748 | 310 | 1000 | Центр поселка | нет | Коммерческий участок |
| 289 | 50:23:0050384:749 | 324 | 1000 | Центр поселка | нет | Коммерческий участок |
| 290 | 50:23:0050384:751 | 185 | 1000 | Центр поселка | нет | Коммерческий участок |
| 291 | 50:23:0050384:753 | 198 | 1000 | Центр поселка | нет | Коммерческий участок |
| 292 | 50:23:0050384:754 | 201 | 1000 | Центр поселка | нет | Коммерческий участок |
| 293 | 50:23:0050384:756 | 352 | 875 | Центр поселка | нет | Коммерческий участок |
| 294 | 50:23:0050384:757 | 340 | 875 | Центр поселка | нет | Коммерческий участок |
| 295 | 50:23:0050384:758 | 343 | 875 | Центр поселка | нет | Коммерческий участок |
| 296 | 50:23:0050384:759 | 541 | 1000 | Центр поселка | нет | Коммерческий участок |
| 297 | 50:23:0050384:760 | 532 | 1057 | Центр поселка | нет | Коммерческий участок |
| 298 | 50:23:0050384:761 | 262 | 878 | Центр поселка | нет | Коммерческий участок |
| 299 | 50:23:0050384:762 | 276 | 1000 | Центр поселка | Участок заболочен | Коммерческий участок |
| 300 | 50:23:0050384:763 | 271 | 1000 | Центр поселка | нет | Коммерческий участок |
| 301 | 50:23:0050384:764 | 281 | 1000 | Центр поселка | нет | Коммерческий участок |
| 302 | 50:23:0050384:765 | 386 | 875 | Центр поселка | нет | Коммерческий участок |
| 303 | 50:23:0050384:766 | 398 | 875 | Центр поселка | нет | Коммерческий участок |
| 304 | 50:23:0050384:767 | 395 | 875 | Центр поселка | нет | Коммерческий участок |
| 305 | 50:23:0050384:768 | 387 | 875 | Центр поселка | нет | Коммерческий участок |
| 306 | 50:23:0050384:769 | 382 | 875 | Центр поселка | Участок заболочен | Коммерческий участок |

ЗАО УК «РВМ Капитал»,
ул. Земляной Вал, д. 9, Москва, Россия, 105064,
телефон +7 495 660 7030,факс: +7 495 660 7032,
e-mail: info@rwmcapital.ru
www.rwminvest.ru

ОГРН 1057749282810
ИНН 7722563196
КПП 770901001

р/с 40701810122000045436
в АКБ "Абсолют Банк" (ПАО)
к/с 30101810500000000976
БИК 044525976



| | | | | | | |
|---|---|---|---|---|---|---|
| 227 | 50:23:0050384:672 | 319 | 1609 | Центр поселка | нет | Коммерческий участок |
| 228 | 50:23:0050384:673 | 195 | 937 | Центр поселка | нет | Коммерческий участок |
| 229 | 50:23:0050384:674 | 194 | 979 | Центр поселка | нет | Коммерческий участок |
| 230 | 50:23:0050384:675 | 190 | 1000 | Центр поселка | нет | Коммерческий участок |
| 231 | 50:23:0050384:677 | 544 | 1000 | Центр поселка | нет | Коммерческий участок |
| 232 | 50:23:0050384:678 | 535 | 1000 | Участок около леса | нет | Коммерческий участок |
| 233 | 50:23:0050384:679 | 283 | 912 | Центр поселка | нет | Коммерческий участок |
| 234 | 50:23:0050384:680 | 284 | 941 | Центр поселка | нет | Коммерческий участок |
| 235 | 50:23:0050384:681 | 291 | 1000 | Центр поселка | нет | Коммерческий участок |
| 236 | 50:23:0050384:682 | 285 | 1000 | Центр поселка | нет | Коммерческий участок |
| 237 | 50:23:0050384:683 | 376 | 875 | Центр поселка | нет | Коммерческий участок |
| 238 | 50:23:0050384:684 | 397 | 875 | Центр поселка | нет | Коммерческий участок |
| 239 | 50:23:0050384:685 | 370 | 875 | Центр поселка | нет | Коммерческий участок |
| 240 | 50:23:0050384:686 | 396 | 875 | Центр поселка | нет | Коммерческий участок |
| 241 | 50:23:0050384:687 | 453 | 986 | Центр поселка | нет | Коммерческий участок |
| 242 | 50:23:0050384:688 | 478 | 1000 | Центр поселка | нет | Коммерческий участок |
| 243 | 50:23:0050384:689 | 478 | 1000 | Центр поселка | нет | Коммерческий участок |
| 244 | 50:23:0050384:690 | 446 | 1000 | Центр поселка | нет | Коммерческий участок |
| 245 | 50:23:0050384:691 | 448 | 1000 | Центр поселка | нет | Коммерческий участок |
| 246 | 50:23:0050384:692 | 460 | 1001 | Центр поселка | нет | Коммерческий участок |
| 247 | 50:23:0050384:693 | 459 | 1001 | Центр поселка | нет | Коммерческий участок |
| 248 | 50:23:0050384:694 | 461 | 1001 | Центр поселка | нет | Коммерческий участок |
| 249 | 50:23:0050384:695 | 471 | 1086 | Центр поселка | нет | Коммерческий участок |
| 250 | 50:23:0050384:696 | 470 | 1138 | Центр поселка | нет | Коммерческий участок |
| 251 | 50:23:0050384:697 | 469 | 1174 | Центр поселка | нет | Коммерческий участок |
| 252 | 50:23:0050384:698 | 408 | 1000 | Центр поселка | нет | Коммерческий участок |
| 253 | 50:23:0050384:699 | 404 | 1000 | Центр поселка | нет | Коммерческий участок |
| 254 | 50:23:0050384:700 | 419 | 1000 | Центр поселка | нет | Коммерческий участок |
| 255 | 50:23:0050384:701 | 434 | 1001 | Центр поселка | нет | Коммерческий участок |
| 256 | 50:23:0050384:702 | 424 | 1582 | Участок около леса | нет | Коммерческий участок |
| 257 | 50:23:0050384:704 | 99 | 963 | Центр поселка | нет | Коммерческий участок |
| 258 | 50:23:0050384:705 | 128 | 1000 | Центр поселка | нет | Коммерческий участок |
| 259 | 50:23:0050384:707 | 15 | 795 | Участок около леса | нет | Коммерческий участок |
| 260 | 50:23:0050384:708 | 33 | 816 | Участок около леса | нет | Коммерческий участок |
| 261 | 50:23:0050384:712 | 493 | 875 | Участок около леса | нет | Коммерческий участок |
| 262 | 50:23:0050384:714 | 497 | 903 | Участок около леса | нет | Коммерческий участок |
| 263 | 50:23:0050384:715 | 510 | 920 | Участок около леса | нет | Коммерческий участок |
| 264 | 50:23:0050384:716 | 36 | 927 | Участок около леса | нет | Коммерческий участок |
| 265 | 50:23:0050384:717 | 65 | 953 | Участок около дороги | нет | Коммерческий участок |
| 266 | 50:23:0050384:718 | 40 | 963 | Участок около леса | нет | Коммерческий участок |
| 267 | 50:23:0050384:719 | 515 | 965 | Участок около леса | нет | Коммерческий участок |
| 268 | 50:23:0050384:723 | 499 | 1009 | Участок около леса | нет | Коммерческий участок |
| 269 | 50:23:0050384:724 | 583 | 1012 | Участок около леса | нет | Коммерческий участок |

ЗАО УК «РВМ Капитал»,
ул. Земляной Вал, д. 9, Москва, Россия, 105064,
телефон +7 495 660 7030,факс: +7 495 660 7032,
e-mail: info@rwmcapital.ru
www.rwminvest.ru

ОГРН 1057749282810
ИНН 7722563196
КПП 770901001

р/с 40701810122000045436
в АКБ "Абсолют Банк" (ПАО)
к/с 30101810500000000976
БИК 044525976

| | | | | | | |
|---|---|---|---|---|---|---|
| 347 | 50:23:0050384:822 | 553 | 1000 | Центр поселка | нет | Коммерческий участок |
| 348 | 50:23:0050384:823 | 171 | 875 | Центр поселка | нет | Коммерческий участок |
| 349 | 50:23:0050384:824 | 164 | 875 | Центр поселка | нет | Коммерческий участок |
| 350 | 50:23:0050384:825 | 166 | 875 | Центр поселка | нет | Коммерческий участок |
| 351 | 50:23:0050384:826 | 328 | 1000 | Центр поселка | нет | Коммерческий участок |
| 352 | 50:23:0050384:827 | 329 | 1000 | Центр поселка | нет | Коммерческий участок |
| 353 | 50:23:0050384:828 | 363 | 875 | Центр поселка | нет | Коммерческий участок |
| 354 | 50:23:0050384:830 | 360 | 875 | Центр поселка | нет | Коммерческий участок |
| 355 | 50:23:0050384:831 | 351 | 875 | Центр поселка | нет | Коммерческий участок |
| 356 | 50:23:0050384:832 | 338 | 875 | Центр поселка | нет | Коммерческий участок |
| 357 | 50:23:0050384:833 | 341 | 875 | Центр поселка | нет | Коммерческий участок |
| 358 | 50:23:0050384:834 | 536 | 1000 | Центр поселка | нет | Коммерческий участок |
| 359 | 50:23:0050384:835 | 527 | 1000 | Центр поселка | нет | Коммерческий участок |
| 360 | 50:23:0050384:836 | 528 | 1000 | Центр поселка | нет | Коммерческий участок |
| 361 | 50:23:0050384:837 | 282 | 780 | Центр поселка | нет | Коммерческий участок |
| 362 | 50:23:0050384:838 | 286 | 1000 | Центр поселка | нет | Коммерческий участок |
| 363 | 50:23:0050384:840 | 263 | 1000 | Центр поселка | нет | Коммерческий участок |
| 364 | 50:23:0050384:842 | 290 | 1000 | Центр поселка | нет | Коммерческий участок |
| 365 | 50:23:0050384:843 | 368 | 875 | Центр поселка | нет | Коммерческий участок |
| 366 | 50:23:0050384:844 | 390 | 875 | Центр поселка | нет | Коммерческий участок |
| 367 | 50:23:0050384:845 | 384 | 1440 | Центр поселка | Участок заболочен | Коммерческий участок |
| 368 | 50:23:0050384:846 | 447 | 1000 | Центр поселка | нет | Коммерческий участок |
| 369 | 50:23:0050384:847 | 480 | 1000 | Центр поселка | нет | Коммерческий участок |
| 370 | 50:23:0050384:848 | 458 | 1001 | Центр поселка | нет | Коммерческий участок |
| 371 | 50:23:0050384:849 | 467 | 1045 | Центр поселка | нет | Коммерческий участок |
| 372 | 50:23:0050384:850 | 464 | 1240 | Центр поселка | нет | Коммерческий участок |
| 373 | 50:23:0050384:851 | 410 | 1000 | Центр поселка | нет | Коммерческий участок |
| 374 | 50:23:0050384:852 | 426 | 1000 | Центр поселка | нет | Коммерческий участок |
| 375 | 50:23:0050384:853 | 428 | 1000 | Центр поселка | нет | Коммерческий участок |
| 376 | 50:23:0050384:854 | 417 | 1000 | Центр поселка | нет | Коммерческий участок |
| 377 | 50:23:0050384:855 | 427 | 1000 | Центр поселка | нет | Коммерческий участок |
| 378 | 50:23:0050384:856 | 403 | 1126 | Центр поселка | нет | Коммерческий участок |
| 379 | 50:23:0050384:857 | 116 | 901 | Центр поселка | нет | Коммерческий участок |
| 380 | 50:23:0050384:858 | 105 | 963 | Центр поселка | нет | Коммерческий участок |
| 381 | 50:23:0050384:860 | 117 | 966 | Центр поселка | нет | Коммерческий участок |
| 382 | 50:23:0050384:861 | 131 | 1000 | Центр поселка | нет | Коммерческий участок |
| 383 | 50:23:0050384:863 | 135 | 1000 | Центр поселка | нет | Коммерческий участок |
| 384 | 50:23:0050384:864 | 133 | 1000 | Центр поселка | нет | Коммерческий участок |
| 385 | 50:23:0050384:865 | 122 | 1000 | Центр поселка | нет | Коммерческий участок |
| 386 | 50:23:0050384:866 | 118 | 1029 | Центр поселка | нет | Коммерческий участок |
| 387 | 50:23:0050384:867 | 503А | 142 | Центр поселка | Участок заболочен | Коммерческий участок |
| 388 | 50:23:0050384:870 | 13 | 855 | Участок около леса | нет | Коммерческий участок |

ЗАО УК «РВМ Капитал»,
ул. Земляной Вал, д. 9, Москва, Россия, 105064,
телефон +7 495 660 7030,факс: +7 495 660 7032,
e-mail: info@rwmcapital.ru
www.rwminvest.ru

ОГРН 1057749282810
ИНН 7722563196
КПП 770901001

р/с 40701810122000045436
в АКБ "Абсолют Банк" (ПАО)
к/с 30101810500000000976
БИК 044525976



| | | | | | | |
|---|---|---|---|---|---|---|
| 307 | 50:23:0050384:770 | 450 | 935 | Центр поселка | нет | Коммерческий участок |
| 308 | 50:23:0050384:771 | 444 | 952 | Центр поселка | нет | Коммерческий участок |
| 309 | 50:23:0050384:772 | 452 | 991 | Центр поселка | нет | Коммерческий участок |
| 310 | 50:23:0050384:773 | 456 | 1001 | Центр поселка | нет | Коммерческий участок |
| 311 | 50:23:0050384:774 | 418 | 1000 | Центр поселка | нет | Коммерческий участок |
| 312 | 50:23:0050384:775 | 412 | 1000 | Центр поселка | нет | Коммерческий участок |
| 313 | 50:23:0050384:776 | 414 | 1000 | Центр поселка | нет | Коммерческий участок |
| 314 | 50:23:0050384:777 | 415 | 1000 | Центр поселка | нет | Коммерческий участок |
| 315 | 50:23:0050384:778 | 435 | 1001 | Центр поселка | нет | Коммерческий участок |
| 316 | 50:23:0050384:780 | 107 | 963 | Центр поселка | нет | Коммерческий участок |
| 317 | 50:23:0050384:783 | 124 | 1000 | Центр поселка | нет | Коммерческий участок |
| 318 | 50:23:0050384:784 | 129 | 1000 | Центр поселка | нет | Коммерческий участок |
| 319 | 50:23:0050384:785 | 12 | 714 | Участок около леса | нет | Коммерческий участок |
| 320 | 50:23:0050384:788 | 180 | 965 | Центр поселка | Участок вблизи высоковольтной ЛЭП | Коммерческий участок |
| 321 | 50:23:0050384:789 | 500 | 871 | Участок около леса | нет | Коммерческий участок |
| 322 | 50:23:0050384:790 | 509 | 875 | Участок около леса | нет | Коммерческий участок |
| 323 | 50:23:0050384:791 | 489 | 918 | Участок около леса | нет | Коммерческий участок |
| 324 | 50:23:0050384:792 | 19 | 944 | Центр поселка | Участок заболочен | Коммерческий участок |
| 325 | 50:23:0050384:793 | 486 | 945 | Участок около леса | нет | Коммерческий участок |
| 326 | 50:23:0050384:794 | 39 | 954 | Участок около леса | нет | Коммерческий участок |
| 327 | 50:23:0050384:795 | 508 | 963 | Участок около леса | нет | Коммерческий участок |
| 328 | 50:23:0050384:796 | 485 | 986 | Участок около леса | нет | Коммерческий участок |
| 329 | 50:23:0050384:797 | 10 | 989 | Участок около леса | нет | Коммерческий участок |
| 330 | 50:23:0050384:798 | 9 | 991 | Участок около леса | нет | Коммерческий участок |
| 331 | 50:23:0050384:799 | 505 | 997 | Участок около леса | нет | Коммерческий участок |
| 332 | 50:23:0050384:802 | 488 | 1025 | Участок около леса | нет | Коммерческий участок |
| 333 | 50:23:0050384:803 | 582 | 1092 | Участок около леса | нет | Коммерческий участок |
| 334 | 50:23:0050384:804 | 502 | 1097 | Участок около леса | нет | Коммерческий участок |
| 335 | 50:23:0050384:806 | 58 | 1173 | Участок около леса | нет | Коммерческий участок |
| 336 | 50:23:0050384:810 | 518 | 1304 | Участок около леса | нет | Коммерческий участок |
| 337 | 50:23:0050384:812 | 584 | 1338 | Участок около леса | нет | Коммерческий участок |
| 338 | 50:23:0050384:813 | 306 | 1399 | Центр поселка | нет | Коммерческий участок |
| 339 | 50:23:0050384:814 | 211 | 979 | Центр поселка | нет | Коммерческий участок |
| 340 | 50:23:0050384:815 | 573 | 1000 | Центр поселка | нет | Коммерческий участок |
| 341 | 50:23:0050384:816 | 574 | 1000 | Центр поселка | нет | Коммерческий участок |
| 342 | 50:23:0050384:817 | 295 | 1000 | Центр поселка | нет | Коммерческий участок |
| 343 | 50:23:0050384:818 | 297 | 1000 | Центр поселка | нет | Коммерческий участок |
| 344 | 50:23:0050384:819 | 300 | 1000 | Центр поселка | нет | Коммерческий участок |
| 345 | 50:23:0050384:820 | 565 | 1000 | Центр поселка | нет | Коммерческий участок |
| 346 | 50:23:0050384:821 | 564 | 1000 | Центр поселка | нет | Коммерческий участок |

ЗАО УК «РВМ Капитал»,
ул. Земляной Вал, д. 9, Москва, Россия, 105064,
телефон +7 495 660 7030,факс: +7 495 660 7032,
e-mail: info@rwmcapital.ru
www.rwminvest.ru

ОГРН 1057749282810
ИНН 7722563196
КПП 770901001

р/с 40701810122000045436
в АКБ "Абсолют Банк" (ПАО)
к/с 30101810500000000976
БИК 044525976

| | | | | | | |
|---|---|---|---|---|---|---|
| 432 | 50:23:0050384:921 | 533 | 1213 | Участок около леса | нет | Коммерческий участок |
| 433 | 50:23:0050384:922 | 520 | 1359 | Центр поселка | нет | Коммерческий участок |
| 434 | 50:23:0050384:923 | 279 | 1000 | Центр поселка | нет | Коммерческий участок |
| 435 | 50:23:0050384:924 | 275 | 1000 | Центр поселка | нет | Коммерческий участок |
| 436 | 50:23:0050384:925 | 399 | 875 | Центр поселка | нет | Коммерческий участок |
| 437 | 50:23:0050384:926 | 391 | 875 | Центр поселка | нет | Коммерческий участок |
| 438 | 50:23:0050384:927 | 388 | 875 | Центр поселка | нет | Коммерческий участок |
| 439 | 50:23:0050384:928 | 379 | 875 | Центр поселка | нет | Коммерческий участок |
| 440 | 50:23:0050384:929 | 375 | 875 | Центр поселка | нет | Коммерческий участок |
| 441 | 50:23:0050384:931 | 468 | 975 | Центр поселка | нет | Коммерческий участок |
| 442 | 50:23:0050384:932 | 455 | 994 | Центр поселка | нет | Коммерческий участок |
| 443 | 50:23:0050384:933 | 445 | 1000 | Центр поселка | нет | Коммерческий участок |
| 444 | 50:23:0050384:934 | 406 | 1000 | Центр поселка | нет | Коммерческий участок |
| 445 | 50:23:0050384:935 | 409 | 1000 | Центр поселка | нет | Коммерческий участок |
| 446 | 50:23:0050384:936 | 421 | 1000 | Центр поселка | нет | Коммерческий участок |
| 447 | 50:23:0050384:937 | 441 | 1183 | Центр поселка | нет | Коммерческий участок |
| 448 | 50:23:0050384:938 | 94 | 962 | Центр поселка | нет | Коммерческий участок |
| 449 | 50:23:0050384:942 | 126 | 1000 | Центр поселка | нет | Коммерческий участок |
| 450 | 50:23:0050384:943 | 517 | 768 | Участок около леса | нет | Коммерческий участок |
| 451 | 50:23:0050384:945 | 32 | 835 | Участок около леса | нет | Коммерческий участок |
| 452 | 50:23:0050384:946 | 62 | 864 | Участок около дороги | нет | Коммерческий участок |
| 453 | 50:23:0050384:947 | 31 | 875 | Участок около леса | нет | Коммерческий участок |
| 454 | 50:23:0050384:948 | 60 | 908 | Участок около дороги | нет | Коммерческий участок |
| 455 | 50:23:0050384:950 | 494 | 940 | Участок около леса | нет | Коммерческий участок |
| 456 | 50:23:0050384:951 | 29 | 942 | Участок около леса | нет | Коммерческий участок |
| 457 | 50:23:0050384:952 | 504 | 980 | Участок около леса | нет | Коммерческий участок |
| 458 | 50:23:0050384:955 | 26 | 1000 | Участок около леса | нет | Коммерческий участок |
| 459 | 50:23:0050384:957 | 514 | 1021 | Участок около леса | нет | Коммерческий участок |
| 460 | 50:23:0050384:958 | 79 | 1112 | Участок около дороги | нет | Коммерческий участок |
| 461 | 50:23:0050384:959 | 82 | 1171 | Участок около дороги | нет | Коммерческий участок |
| 462 | 50:23:0050384:960 | 47 | 1228 | Участок около леса | нет | Коммерческий участок |
| 463 | 50:23:0050384:962 | 55 | 1248 | Участок около леса | нет | Коммерческий участок |
| 464 | 50:23:0050384:965 | 503 | 1773 | Участок около леса | нет | Коммерческий участок |
| 465 | 50:23:0050384:968 | 575А | 107 | Центр поселка | Участок заболочен | Коммерческий участок |
| 466 | 50:23:0050384:969 | 253 | 936 | Центр поселка | нет | Коммерческий участок |
| 467 | 50:23:0050384:970 | 257 | 999 | Центр поселка | нет | Коммерческий участок |
| 468 | 50:23:0050384:971 | 299 | 1001 | Центр поселка | нет | Коммерческий участок |
| 469 | 50:23:0050384:972 | 261 | 1496 | Центр поселка | нет | Коммерческий участок |
| 470 | 50:23:0050384:973 | 550 | 1000 | Центр поселка | нет | Коммерческий участок |
| 471 | 50:23:0050384:974 | 555 | 1000 | Центр поселка | нет | Коммерческий участок |
| 472 | 50:23:0050384:975 | 173 | 875 | Центр поселка | нет | Коммерческий участок |

ЗАО УК «РВМ Капитал»,
ул. Земляной Вал, д. 9, Москва, Россия, 105064,
телефон +7 495 660 7030,факс: +7 495 660 7032,
e-mail: info@rwmcapital.ru
www.rwminvest.ru

ОГРН 1057749282810
ИНН 7722563196
КПП 770901001

р/с 40701810112000045436
в АКБ "Абсолют Банк" (ПАО)
к/с 30101810500000000976
БИК 044525976

| | | | | | | |
|---|---|---|---|---|---|---|
| 389 | 50:23:0050384:871 | 30 | 864 | Участок около леса | нет | Коммерческий участок |
| 390 | 50:23:0050384:873 | 34 | 895 | Участок около леса | нет | Коммерческий участок |
| 391 | 50:23:0050384:874 | 516 | 898 | Участок около леса | нет | Коммерческий участок |
| 392 | 50:23:0050384:875 | 70 | 906 | Участок около дороги | нет | Коммерческий участок |
| 393 | 50:23:0050384:876 | 501 | 923 | Участок около леса | нет | Коммерческий участок |
| 394 | 50:23:0050384:877 | 41 | 972 | Участок около леса | нет | Коммерческий участок |
| 395 | 50:23:0050384:879 | 3 | 997 | Участок около леса | нет | Коммерческий участок |
| 396 | 50:23:0050384:880 | 2 | 997 | Участок около леса | нет | Коммерческий участок |
| 397 | 50:23:0050384:882 | 27 | 1000 | Участок около леса | нет | Коммерческий участок |
| 398 | 50:23:0050384:883 | 23 | 1000 | Участок около леса | нет | Коммерческий участок |
| 399 | 50:23:0050384:884 | 24 | 1000 | Участок около леса | нет | Коммерческий участок |
| 400 | 50:23:0050384:887 | 14 | 1029 | Участок около леса | нет | Коммерческий участок |
| 401 | 50:23:0050384:888 | 511 | 1040 | Участок около леса | нет | Коммерческий участок |
| 402 | 50:23:0050384:889 | 21 | 1060 | Участок около леса | нет | Коммерческий участок |
| 403 | 50:23:0050384:890 | 48 | 1205 | Участок около леса | нет | Коммерческий участок |
| 404 | 50:23:0050384:891 | 483 | 1419 | Участок около леса | нет | Коммерческий участок |
| 405 | 50:23:0050384:893 | 1 | 2064 | Участок около леса | нет | Коммерческий участок |
| 406 | 50:23:0050384:894 | 293 | 904 | Центр поселка | нет | Коммерческий участок |
| 407 | 50:23:0050384:895 | 294 | 981 | Центр поселка | нет | Коммерческий участок |
| 408 | 50:23:0050384:896 | 355 | 998 | Центр поселка | нет | Коммерческий участок |
| 409 | 50:23:0050384:897 | 251 | 1695 | Центр поселка | нет | Коммерческий участок |
| 410 | 50:23:0050384:898 | 563 | 1000 | Центр поселка | нет | Коммерческий участок |
| 411 | 50:23:0050384:899 | 556 | 1000 | Центр поселка | нет | Коммерческий участок |
| 412 | 50:23:0050384:900 | 569 | 1119 | Центр поселка | нет | Коммерческий участок |
| 413 | 50:23:0050384:901 | 170 | 875 | Центр поселка | нет | Коммерческий участок |
| 414 | 50:23:0050384:902 | 155 | 875 | Центр поселка | нет | Коммерческий участок |
| 415 | 50:23:0050384:903 | 161 | 875 | Центр поселка | нет | Коммерческий участок |
| 416 | 50:23:0050384:904 | 313 | 1000 | Центр поселка | нет | Коммерческий участок |
| 417 | 50:23:0050384:906 | 327 | 1000 | Центр поселка | нет | Коммерческий участок |
| 418 | 50:23:0050384:907 | 325 | 1000 | Центр поселка | нет | Коммерческий участок |
| 419 | 50:23:0050384:908 | 323 | 1000 | Центр поселка | нет | Коммерческий участок |
| 420 | 50:23:0050384:909 | 197 | 1000 | Центр поселка | нет | Коммерческий участок |
| 421 | 50:23:0050384:910 | 188 | 1000 | Центр поселка | нет | Коммерческий участок |
| 422 | 50:23:0050384:911 | 350 | 875 | Центр поселка | нет | Коммерческий участок |
| 423 | 50:23:0050384:912 | 361 | 875 | Центр поселка | нет | Коммерческий участок |
| 424 | 50:23:0050384:913 | 354 | 875 | Центр поселка | нет | Коммерческий участок |
| 425 | 50:23:0050384:914 | 348 | 1223 | Центр поселка | нет | Коммерческий участок |
| 426 | 50:23:0050384:915 | 537 | 1000 | Центр поселка | нет | Коммерческий участок |
| 427 | 50:23:0050384:916 | 521 | 1000 | Центр поселка | нет | Коммерческий участок |
| 428 | 50:23:0050384:917 | 522 | 1000 | Центр поселка | нет | Коммерческий участок |
| 429 | 50:23:0050384:918 | 538 | 1000 | Центр поселка | нет | Коммерческий участок |
| 430 | 50:23:0050384:919 | 526 | 1000 | Центр поселка | нет | Коммерческий участок |
| 431 | 50:23:0050384:920 | 543 | 1000 | Центр поселка | нет | Коммерческий участок |

ЗАО УК «РВМ Капитал»,
ул. Земляной Вал, д. 9, Москва, Россия, 105064,
телефон +7 495 660 7030,факс: +7 495 660 7032,
e-mail: info@rwmcapital.ru
www.rwminvest.ru

ОГРН 1057749282810
ИНН 7722563196
КПП 770901001

р/с 40701810112000045436
в АКБ "Абсолют Банк" (ПАО)
к/с 30101810500000000976
БИК 044525976

ФЕДЕРАЛЬНАЯ СЛУЖБА ГОСУДАРСТВЕННОЙ РЕГИСТРАЦИИ, КАДАСТРА И КАРТОГРАФИИ

УПРАВЛЕНИЕ ФЕДЕРАЛЬНОЙ СЛУЖБЫ ГОСУДАРСТВЕННОЙ РЕГИСТРАЦИИ, КАДАСТРА И КАРТОГРАФИИ ПО МОСКОВСКОЙ ОБЛАСТИ

**ВЫПИСКА ИЗ ЕДИНОГО ГОСУДАРСТВЕННОГО РЕЕСТРА ПРАВ НА НЕДВИЖИМОЕ ИМУЩЕСТВО И СДЕЛОК С НИМ**

Дата 12.03.2016 № 50/023/001/2016-1277

На основании запроса от 10.03.2016 г., поступившего на рассмотрение 10.03.2016 г. сообщаем, что в Едином государственном реестре прав на недвижимое имущество и сделок с ним зарегистрировано:

| | | | |
|---|---|---|---|
| 1. | Характеристики объекта недвижимости: | | |
| | Кадастровый (или условный) номер объекта: | | 50:23:0050384:950 |
| | наименование объекта: | | Земельный участок |
| | назначение объекта: | | Земли сельскохозяйственного назначения, для дачного строительства с правом возведения жилого дома с правом регистрации проживания в нем |
| | площадь объекта: | | 940 кв. м |
| | инвентарный номер, литер: | | |
| | этажность (этаж): | | |
| | номера на поэтажном плане: | | |
| | адрес (местоположение) объекта: | | Московская область, Раменский район, сельское поселение Рыболовское |
| | состав: | | |
| 2. | Правообладатель (правообладатели): | 2.1. | Владельцы инвестиционных паев - Закрытый паевой инвестиционный фонд недвижимости "ТрастЮнион- Подмосковный" данные о которых устанавливаются на основании данных лицевых счетов владельцев инвестиционных паев в реестре владельцев инвестиционных паев и счетов депо владельцев инвестиционных паев. |
| 3. | Вид, номер и дата государственной регистрации права: | 3.1. | Общая долевая собственность, № 50-50-23/226/2014-151 от 25.11.2014 |
| 4. | Ограничение (обременение) права: | | |
| | 4.1.1. вид: | | Доверительное управление, Московская область, Раменский район, сельское поселение Рыболовское, кад. № 50:23:0050384:950, Земельный участок, категория земель: земли сельскохозяйственного назначения, разрешенное использование: для дачного строительства с правом возведения жилого дома с правом регистрации проживания в нем, общая площадь 940 кв. м |
| | дата государственной регистрации: | | 24.02.2016 |
| | номер государственной регистрации: | | 50-50/023-50/999/001/2016-877/2 |
| | срок, на который установлено ограничение (обременение) права: | | с 24.02.2016 до 01.12.2027 |
| | лицо, в пользу которого установлено ограничение (обременение) права: | | Закрытое акционерное общество Управляющая компания «РВМ Капитал», ИНН: 7722563196 |
| | основание государственной регистрации: | | Правила доверительного управления Закрытым паевым инвестиционным фондом недвижимости "Земельный фонд "Солид Подмосковный" зарегистрированы ФСФР России 18.10.2007г. за № 1028-94135580 от 18.10.2007;<br>Договор о передаче прав и обязанностей по договору доверительного управления паевым инвестиционным фондом от 07.04.2015 №06/11 |

1

RWM capital

| | | | | | | |
|---|---|---|---|---|---|---|
| 473 | 50:23:0050384:976 | 152 | 875 | Центр поселка | нет | Коммерческий участок |
| 474 | 50:23:0050384:977 | 150 | 875 | Центр поселка | нет | Коммерческий участок |
| 475 | 50:23:0050384:978 | 157 | 875 | Центр поселка | нет | Коммерческий участок |
| 476 | 50:23:0050384:979 | 149 | 891 | Центр поселка | нет | Коммерческий участок |
| 477 | 50:23:0050384:980 | 322 | 1000 | Центр поселка | нет | Коммерческий участок |
| 478 | 50:23:0050384:982 | 330 | 1000 | Центр поселка | нет | Коммерческий участок |
| 479 | 50:23:0050384:983 | 311 | 1000 | Центр поселка | нет | Коммерческий участок |
| 480 | 50:23:0050384:984 | 321 | 1000 | Центр поселка | нет | Коммерческий участок |
| 481 | 50:23:0050384:985 | 189 | 1000 | Центр поселка | нет | Коммерческий участок |
| 482 | 50:23:0050384:987 | 193 | 1000 | Центр поселка | нет | Коммерческий участок |
| 483 | 50:23:0050384:988 | 199 | 1000 | Центр поселка | нет | Коммерческий участок |
| 484 | 50:23:0050384:989 | 191 | 1000 | Центр поселка | нет | Коммерческий участок |
| 485 | 50:23:0050384:991 | 356 | 875 | Центр поселка | нет | Коммерческий участок |
| 486 | 50:23:0050384:992 | 336 | 875 | Центр поселка | нет | Коммерческий участок |
| 487 | 50:23:0050384:993 | 356 | 875 | Центр поселка | нет | Коммерческий участок |
| 488 | 50:23:0050384:994 | 358 | 875 | Центр поселка | нет | Коммерческий участок |
| 489 | 50:23:0050384:995 | 353 | 875 | Центр поселка | нет | Коммерческий участок |
| 490 | 50:23:0050384:997 | 523 | 1000 | Центр поселка | нет | Коммерческий участок |
| 491 | 50:23:0050384:998 | 524 | 1000 | Центр поселка | нет | Коммерческий участок |

Заместитель Генерального директора
- Финансовый директор

Володарский А.В.

Исполнитель: Анна Литвинчук (доб.418)

ЗАО УК «РВМ Капитал»,
ул. Земляной Вал, д. 9, Москва, Россия, 105064,
телефон +7 495 660 7030,факс: +7 495 660 7032,
e-mail: info@rwmcapital.ru
www.rwminvest.ru

ОГРН 1057749282810
ИНН 7722563196
КПП 770901001

р/с 40701810123000045436
в АКБ "Абсолют Банк" (ПАО)
к/с 30101810500000000976
БИК 044525976

ФЕДЕРАЛЬНАЯ СЛУЖБА ГОСУДАРСТВЕННОЙ РЕГИСТРАЦИИ, КАДАСТРА И КАРТОГРАФИИ

УПРАВЛЕНИЕ ФЕДЕРАЛЬНОЙ СЛУЖБЫ ГОСУДАРСТВЕННОЙ РЕГИСТРАЦИИ, КАДАСТРА И КАРТОГРАФИИ ПО МОСКОВСКОЙ ОБЛАСТИ

**ВЫПИСКА ИЗ ЕДИНОГО ГОСУДАРСТВЕННОГО РЕЕСТРА ПРАВ НА НЕДВИЖИМОЕ ИМУЩЕСТВО И СДЕЛОК С НИМ**

Дата 12.03.2016 № 50/023/001/2016-1573

На основании запроса от 10.03.2016 г., поступившего на рассмотрение 10.03.2016 г. сообщаем, что в Едином государственном реестре прав на недвижимое имущество и сделок с ним зарегистрировано:

| | | | |
|---|---|---|---|
| 1. | Характеристики объекта недвижимости: | | |
| | Кадастровый (или условный) номер объекта: | | 50:23:0050384:951 |
| | наименование объекта: | | Земельный участок |
| | назначение объекта: | | Земли сельскохозяйственного назначения, для дачного строительства с правом возведения жилого дома с правом регистрации проживания в нем |
| | площадь объекта: | | 942 кв. м |
| | инвентарный номер, литер: | | |
| | этажность (этаж): | | |
| | номера на поэтажном плане: | | |
| | адрес (местоположение) объекта: | | Московская область, Раменский район, сельское поселение Рыболовское |
| | состав: | | |
| 2. | Правообладатель (правообладатели): | 2.1. | Владельцы инвестиционных паев - Закрытый паевой инвестиционный фонд недвижимости "ТрастЮнион- Подмосковный" данные о которых устанавливаются на основании данных лицевых счетов владельцев инвестиционных паев в реестре владельцев инвестиционных паев и счетов депо владельцев инвестиционных паев. |
| 3. | Вид, номер и дата государственной регистрации права: | 3.1. | Общая долевая собственность, № 50-50-23/171/2014-294 от 28.08.2014 |
| 4. | Ограничение (обременение) права: | | |
| | 4.1.1. | вид: | Доверительное управление, Московская область, Раменский район, сельское поселение Рыболовское, кад. № 50:23:0050384:951, Земельный участок, категория земель: земли сельскохозяйственного назначения, разрешенное использование: для дачного строительства с правом возведения жилого дома с правом регистрации проживания в нем, общая площадь 942 кв. м |
| | | дата государственной регистрации: | 24.02.2016 |
| | | номер государственной регистрации: | 50-50/023-50/999/001/2016-874/2 |
| | | срок, на который установлено ограничение (обременение) права: | с 24.02.2016 по 01.12.2027 |
| | | лицо, в пользу которого установлено ограничение (обременение) права: | Закрытое акционерное общество Управляющая компания «РВМ Капитал», ИНН: 7722563196 |
| | | основание государственной регистрации: | Правила доверительного управления Закрытым паевым инвестиционным фондом недвижимости "Земельный фонд "Солид Подмосковный" зарегистрированы ФСФР России 18.10.2007г. за № 1028-94135580 от 18.10.2007;<br>Договор о передаче прав и обязанностей по договору доверительного управления паевым инвестиционным фондом от 07.04.2015 №06/11 |





| | | |
|---|---|---|
| 5. | Договора участия в долевом строительстве: | не зарегистрировано |
| 6. | Правопритязания: | отсутствуют |
| 7. | Заявленные в судебном порядке права требования: | данные отсутствуют |
| 8. | Отметка о возражении в отношении зарегистрированного права: | данные отсутствуют |
| 9. | Отметка о наличии решения об изъятии объекта недвижимости для государственных и муниципальных нужд: | данные отсутствуют |

Выписка выдана: Махорских Загира Ивановна

Сведения, содержащиеся в настоящем документе, являются актуальными (действительными) на дату получения запроса органом, осуществляющим государственную регистрацию прав. В соответствии со статьей 7 Федерального закона от 27 июля 1997 г. №122-ФЗ "О государственной регистрации прав на недвижимое имущество и сделок с ним" использование сведений, содержащихся в настоящей выписке, способами, не предусмотренными законом, в том числе в целях передачи третьим лицам, не допускается. Ответственность за нарушение установленного порядка использования сведений, содержащихся в выписке, предусмотрена законодательством Российской Федерации

СПЕЦИАЛИСТ 1 РАЗРЯДА (должность уполномоченного должностного лица органа, осуществляющего государственную регистрацию прав) (подпись) Сулимова Н. С. (фамилия, инициалы)

Дата составления выписки: 12.03.2016

Данная выписка носит информационный характер и не может служить основанием для совершения сделок с объектом недвижимости. Сведения, содержащиеся в выписке, могут быть использованы только в целях, определенных законодательством. Выписка может быть предоставлена только правообладателю или его представителю. Информация о зарегистрированных правах предоставляется любому лицу в случаях, установленных законодательством. Выписка может быть предоставлена в форме электронного документа, подписанного усиленной квалификационной электронной подписью уполномоченного должностного лица органа, осуществляющего государственную регистрацию прав, или в форме документа на бумажном носителе, заверенного печатью органа, осуществляющего государственную регистрацию прав. Выписка, выданная в форме документа на бумажном носителе, может быть представлена в орган, осуществляющий государственную регистрацию прав, для внесения записи о ранее возникшем праве, если иное не предусмотрено законодательством. Выписка, выданная в форме электронного документа, может быть представлена в орган, осуществляющий государственную регистрацию прав, для внесения записи о ранее возникшем праве, если иное не предусмотрено законодательством. Выписка, выданная в форме документа на бумажном носителе, может быть представлена в орган, осуществляющий государственную регистрацию прав, для внесения записи о ранее возникшем праве, если иное не предусмотрено законодательством.

ФЕДЕРАЛЬНАЯ СЛУЖБА ГОСУДАРСТВЕННОЙ РЕГИСТРАЦИИ, КАДАСТРА И КАРТОГРАФИИ

УПРАВЛЕНИЕ ФЕДЕРАЛЬНОЙ СЛУЖБЫ ГОСУДАРСТВЕННОЙ РЕГИСТРАЦИИ, КАДАСТРА И КАРТОГРАФИИ ПО МОСКОВСКОЙ ОБЛАСТИ

**ВЫПИСКА ИЗ ЕДИНОГО ГОСУДАРСТВЕННОГО РЕЕСТРА ПРАВ НА НЕДВИЖИМОЕ ИМУЩЕСТВО И СДЕЛОК С НИМ**

Дата 11.03.2016 № 50/023/001/2016-1410

На основании запроса от 09.03.2016 г., поступившего на рассмотрение 09.03.2016 г. сообщаем, что в Едином государственном реестре прав на недвижимое имущество и сделок с ним зарегистрировано:

| | | | |
|---|---|---|---|
| 1. | Характеристики объекта недвижимости: | | |
| | Кадастровый (или условный) номер объекта: | | 50:23:0050384:952 |
| | наименование объекта: | | Земельный участок |
| | назначение объекта: | | Земли сельскохозяйственного назначения, для дачного строительства с правом возведения жилого дома с правом регистрации проживания в нем |
| | площадь объекта: | | 980 кв. м |
| | инвентарный номер, литер: | | |
| | этажность (этаж): | | |
| | номера на поэтажном плане: | | |
| | адрес (местоположение) объекта: | | Московская область, Раменский район, сельское поселение Рыболовское |
| | состав: | | |
| 2. | Правообладатель (правообладатели): | 2.1. | Владельцы инвестиционных паев - Закрытый паевой инвестиционный фонд недвижимости "ТрастЮнион- Подмосковный" данные о которых устанавливаются на основании данных лицевых счетов владельцев инвестиционных паев в реестре владельцев инвестиционных паев и счетов депо владельцев инвестиционных паев. |
| 3. | Вид, номер и дата государственной регистрации права: | 3.1. | Общая долевая собственность, № 50-50-23/226/2014-130 от 25.11.2014 |
| 4. | Ограничение (обременение) права: | | |
| | 4.1.1. вид: | | Доверительное управление, Московская область, Раменский район, сельское поселение Рыболовское, кад. № 50:23:0050384:952, Земельный участок, категория земель: земли сельскохозяйственного назначения, разрешенное использование: для дачного строительства с правом возведения жилого дома с правом регистрации проживания в нем, общая площадь 980 кв. м |
| | дата государственной регистрации: | | 25.02.2016 |
| | номер государственной регистрации: | | 50-50/023-50/999/001/2016-943/2 |
| | срок, на который установлено ограничение (обременение) права: | | с 25.02.2016 по 01.12.2027 |
| | лицо, в пользу которого установлено ограничение (обременение) права: | | Закрытое акционерное общество Управляющая компания «РВМ Капитал», ИНН: 7722563196 |
| | основание государственной регистрации: | | Правила доверительного управления Закрытым паевым инвестиционным фондом недвижимости "Земельный фонд "Солид Подмосковный" зарегистрированы ФСФР России 18.10.2007г. за № 1028-94135580 от 18.10.2007;<br>Договор о передаче прав и обязанностей по договору доверительного управления паевым инвестиционным фондом от 07.04.2015 №06/11 |

ФЕДЕРАЛЬНАЯ СЛУЖБА ГОСУДАРСТВЕННОЙ РЕГИСТРАЦИИ, КАДАСТРА И КАРТОГРАФИИ

УПРАВЛЕНИЕ ФЕДЕРАЛЬНОЙ СЛУЖБЫ ГОСУДАРСТВЕННОЙ РЕГИСТРАЦИИ, КАДАСТРА И КАРТОГРАФИИ ПО МОСКОВСКОЙ ОБЛАСТИ

**ВЫПИСКА ИЗ ЕДИНОГО ГОСУДАРСТВЕННОГО РЕЕСТРА ПРАВ НА НЕДВИЖИМОЕ ИМУЩЕСТВО И СДЕЛОК С НИМ**

Дата 11.03.2016 № 50/023/001/2016-1366

На основании запроса от 09.03.2016 г., поступившего на рассмотрение 09.03.2016 г. сообщаем, что в Едином государственном реестре прав на недвижимое имущество и сделок с ним зарегистрировано:

| | | | |
|---|---|---|---|
| 1. | Характеристики объекта недвижимости: | | |
| | Кадастровый (или условный) номер объекта: | | 50:23:0050384:953 |
| | наименование объекта: | | Земельный участок |
| | назначение объекта: | | Земли сельскохозяйственного назначения, для дачного строительства с правом возведения жилого дома с правом регистрации проживания в нем |
| | площадь объекта: | | 999 кв. м |
| | инвентарный номер, литер: | | |
| | этажность (этаж): | | |
| | номера на поэтажном плане: | | |
| | адрес (местоположение) объекта: | | Московская область, Раменский район, сельское поселение Рыболовское |
| | состав: | | |
| 2. | Правообладатель (правообладатели): | 2.1. | Владельцы инвестиционных паев - Закрытый паевой инвестиционный фонд недвижимости "ТрастЮнион- Подмосковный" данные о которых устанавливаются на основании данных лицевых счетов владельцев инвестиционных паев в реестре владельцев инвестиционных паев и счетов депо владельцев инвестиционных паев. |
| 3. | Вид, номер и дата государственной регистрации права: | 3.1. | Общая долевая собственность, № 50-50-23/159/2014-323 от 01.09.2014 |
| 4. | Ограничение (обременение) права: | | |
| | 4.1.1. вид: | | Доверительное управление, Московская область, Раменский район, сельское поселение Рыболовское, кад. № 50:23:0050384:953, Земельный участок, категория земель: земли сельскохозяйственного назначения, разрешенное использование: для дачного строительства с правом возведения жилого дома с правом регистрации проживания в нем, общая площадь 999 кв. м |
| | дата государственной регистрации: | | 24.02.2016 |
| | номер государственной регистрации: | | 50-50/023-50/999/001/2016-757/2 |
| | срок, на который установлено ограничение (обременение) права: | | с 24.02.2016 по 01.12.2027 |
| | лицо, в пользу которого установлено ограничение (обременение) права: | | Закрытое акционерное общество Управляющая компания «РВМ Капитал», ИНН: 7722563196 |
| | основание государственной регистрации: | | Правила доверительного управления Закрытым паевым инвестиционным фондом недвижимости "Земельный фонд "Солид Подмосковный" зарегистрированы ФСФР России 18.10.2007г. за № 1028-94135580 от 18.10.2007;<br>Договор о передаче прав и обязанностей по договору доверительного управления паевым инвестиционным фондом от 07.04.2015 №06/11 |



| | | |
|---|---|---|
| 5. | Договоры участия в долевом строительстве: | не зарегистрировано |
| 6. | Правопритязания: | отсутствуют |
| 7. | Заявленные в судебном порядке права требования: | данные отсутствуют |
| 8. | Отметка о возражении в отношении зарегистрированного права: | данные отсутствуют |
| 9. | Отметка о наличии решения об изъятии объекта недвижимости для государственных и муниципальных нужд: | данные отсутствуют |

Выписка выдана: Махортых Эдуард Иванович

Сведения, содержащиеся в настоящем документе, являются актуальными (действительными) на дату получения запроса органом, осуществляющим государственную регистрацию прав.
В соответствии со статьей 7 Федерального закона от 21 июля 1997 г. №122-ФЗ "О государственной регистрации прав на недвижимое имущество и сделок с ним" использование сведений, содержащихся в настоящей выписке, способами или в форме, которые наносят ущерб правам и законным интересам правообладателей, влечет ответственность, предусмотренную законодательством Российской Федерации.

СПЕЦИАЛИСТ 1 РАЗРЯДА (должность уполномоченного должностного лица органа, осуществляющего государственную регистрацию прав) — (подпись) — Фунтиков И. С. (фамилия, инициалы)

Получение заявителем выписки из ЕГРП для последующего предоставления органам государственной власти, органам местного самоуправления и органам государственных внебюджетных фондов в целях получения государственных и муниципальных услуг не требуется. Дополнительно указанные органы обязаны запрашивать у Росреестра сведения, предусмотренные данной выпиской (ч. 1 ст. 7 Федерального закона от 27.07.2010 №210-ФЗ "Об организации предоставления государственных и муниципальных услуг", ч. 1, ст. 7)

ФЕДЕРАЛЬНАЯ СЛУЖБА ГОСУДАРСТВЕННОЙ РЕГИСТРАЦИИ, КАДАСТРА И КАРТОГРАФИИ

УПРАВЛЕНИЕ ФЕДЕРАЛЬНОЙ СЛУЖБЫ ГОСУДАРСТВЕННОЙ РЕГИСТРАЦИИ, КАДАСТРА И КАРТОГРАФИИ ПО МОСКОВСКОЙ ОБЛАСТИ

**ВЫПИСКА ИЗ ЕДИНОГО ГОСУДАРСТВЕННОГО РЕЕСТРА ПРАВ НА НЕДВИЖИМОЕ ИМУЩЕСТВО И СДЕЛОК С НИМ**

Дата 13.02.2016 № 50/023/001/2016-873

На основании запроса от 11.02.2016 г., поступившего на рассмотрение 11.02.2016 г. сообщаем, что в Едином государственном реестре прав на недвижимое имущество и сделок с ним зарегистрировано:

| | | | |
|---|---|---|---|
| 1. | Характеристики объекта недвижимости: | | |
| | Кадастровый (или условный) номер объекта: | | 50:23:0050384:955 |
| | наименование объекта: | | Земельный участок |
| | назначение объекта: | | Земли сельскохозяйственного назначения, для дачного строительства с правом возведения жилого дома с правом регистрации проживания в нем |
| | площадь объекта: | | 1 000 кв. м |
| | инвентарный номер, литер: | | |
| | этажность (этаж): | | |
| | номера на поэтажном плане: | | |
| | адрес (местоположение) объекта: | | Московская область, Раменский район, сельское поселение Рыболовское |
| | состав: | | |
| 2. | Правообладатель (правообладатели): | 2.1. | Владельцы инвестиционных паев - Закрытый паевой инвестиционный фонд недвижимости "ТрастИнвест- Подмосковный" данные о которых устанавливаются на основании данных лицевых счетов владельцев инвестиционных паев в реестре владельцев инвестиционных паев и счетов депо владельцев инвестиционных паев. |
| 3. | Вид, номер и дата государственной регистрации права: | 3.1. | Общая долевая собственность, № 50-50-23/211/2014-405 от 19.11.2014 |
| 4. | Ограничение (обременение) права: | | |
| | 4.1.1. | вид: | Доверительное управление, Московская область, Раменский район, сельское поселение Рыболовское, кад. № 50:23:0050384:955, Земельный участок, категория земель: земли сельскохозяйственного назначения, разрешенное использование: для дачного строительства с правом возведения жилого дома с правом регистрации проживания в нем, общая площадь 1 000 кв. м |
| | | дата государственной регистрации: | 04.02.2016 |
| | | номер государственной регистрации: | 50-50/023-50/999/001/2016-566/2 |
| | | срок, на который установлено ограничение (обременение) права: | с 04.02.2016 по 01.12.2027 |
| | | лицо, в пользу которого установлено ограничение (обременение) права: | Закрытое акционерное общество Управляющая компания «РВМ Капитал», ИНН: 7722563196 |
| | | основание государственной регистрации: | Правила доверительного управления Закрытым паевым инвестиционным фондом недвижимости "Земельный фонд "Солид Подмосковный" зарегистрированы ФСФР России 18.10.2007г. за № 1028-94135580 от 18.10.2007 |
| 5. | Договоры участия в долевом строительстве: | | не зарегистрировано |
| 6. | Правопритязания: | | отсутствуют |



| | | |
|---|---|---|
| 5. | Договоры участия в долевом строительстве: | не зарегистрировано |
| 6. | Правопритязания: | отсутствуют |
| 7. | Заявленные в судебном порядке права требования: | данные отсутствуют |
| 8. | Отметка о возражении в отношении зарегистрированного права: | данные отсутствуют |
| 9. | Отметка о наличии решения об изъятии объекта недвижимости для государственных и муниципальных нужд: | данные отсутствуют |

Выписка выдана: Махортых Эдуард Иванович

Сведения, содержащиеся в настоящем документе, являются актуальными (действительными) на дату получения запроса органом, осуществляющим государственную регистрацию прав.
В соответствии со статьей 7 Федерального закона от 21 июля 1997 г. №122-ФЗ "О государственной регистрации прав на недвижимое имущество и сделок с ним" использование сведений, содержащихся в настоящей выписке, способами, или в форме, которые наносят ущерб правам и законным интересам правообладателей, влечет ответственность, предусмотренную законодательством Российской Федерации.

СПЕЦИАЛИСТ 1 РАЗРЯДА — Фуртиков И. С.
(должность уполномоченного должностного лица органа, осуществляющего государственную регистрацию прав) (подпись) (фамилия, инициалы)

Получение заявителем выписки из ЕГРП для последующего предоставления органам государственной власти, органам местного самоуправления и органам государственных внебюджетных фондов в целях получения государственных и муниципальных услуг не требуется. Данную информацию указанные органы обязаны запрашивать у Росреестра самостоятельно (Федеральный закон от 27.07.2010 №210-ФЗ "Об организации предоставления государственных и муниципальных услуг", ч.1, ст.7)

ФЕДЕРАЛЬНАЯ СЛУЖБА ГОСУДАРСТВЕННОЙ РЕГИСТРАЦИИ, КАДАСТРА И КАРТОГРАФИИ

УПРАВЛЕНИЕ ФЕДЕРАЛЬНОЙ СЛУЖБЫ ГОСУДАРСТВЕННОЙ РЕГИСТРАЦИИ, КАДАСТРА И КАРТОГРАФИИ ПО МОСКОВСКОЙ ОБЛАСТИ

**ВЫПИСКА ИЗ ЕДИНОГО ГОСУДАРСТВЕННОГО РЕЕСТРА ПРАВ НА НЕДВИЖИМОЕ ИМУЩЕСТВО И СДЕЛОК С НИМ**

Дата 12.02.2016 № 50/023/001/2016-762

На основании запроса от 11.02.2016 г., поступившего на рассмотрение 11.02.2016 г. сообщаем, что в Едином государственном реестре прав на недвижимое имущество и сделок с ним зарегистрировано:

| | | | |
|---|---|---|---|
| 1. | Характеристики объекта недвижимости: | | |
| | Кадастровый (или условный) номер объекта: | 50:23:0050384:957 | |
| | наименование объекта: | Земельный участок | |
| | назначение объекта: | Земли сельскохозяйственного назначения, для дачного строительства с правом возведения жилого дома с правом регистрации проживания в нем | |
| | площадь объекта: | 1 021 кв. м | |
| | инвентарный номер, литер: | | |
| | этажность (этаж): | | |
| | номера на поэтажном плане: | | |
| | адрес (местоположение) объекта: | Московская область, Раменский район, сельское поселение Рыболовское | |
| | состав: | | |
| 2. | Правообладатель (правообладатели): | 2.1. | Владельцы инвестиционных паев - Закрытый паевой инвестиционный фонд недвижимости "ТрастЮнион- Подмосковный" данные о которых устанавливаются на основании данных лицевых счетов владельцев инвестиционных паев в реестре владельцев инвестиционных паев и счетов депо владельцев инвестиционных паев. |
| 3. | Вид, номер и дата государственной регистрации права: | 3.1. | Общая долевая собственность, № 50-50-23/226/2014-110 от 25.11.2014 |
| 4. | Ограничение (обременение) права: | | |
| | 4.1.1. | вид: | Доверительное управление, Московская область, Раменский район, сельское поселение Рыболовское, кад. № 50:23:0050384:957, Земельный участок, категория земель: земли сельскохозяйственного назначения, разрешенное использование: для дачного строительства с правом возведения жилого дома с правом регистрации проживания в нем, общая площадь 1 021 кв. м |
| | | дата государственной регистрации: | 01.02.2016 |
| | | номер государственной регистрации: | 50-50/023-50/999/001/2016-428/2 |
| | | срок, на который установлено ограничение (обременение) права: | с 01.02.2016 по 01.12.2027 |
| | | лицо, в пользу которого установлено ограничение (обременение) права: | Закрытое акционерное общество Управляющая компания «РВМ Капитал», ИНН: 7722563196 |
| | | основание государственной регистрации: | Правила доверительного управления Закрытым паевым инвестиционным фондом недвижимости "Земельный фонд "Солид Подмосковный" зарегистрированы ФСФР России 18.10.2007г. за № 1028-94135580 от 18.10.2007;<br>Договор о передаче прав и обязанностей по договору доверительного управления паевым инвестиционным фондом от 07.04.2015 №06/11 |





| | | |
|---|---|---|
| 7. | Заявление в судебном порядке права требования: | данные отсутствуют |
| 8. | Отметка о возражении в отношении зарегистрированного права: | данные отсутствуют |
| 9. | Отметка о наличии решения об изъятии объекта недвижимости для государственных и муниципальных нужд: | данные отсутствуют |

Выписка выдана: Мажортых Эдуарда

Сведения, содержащиеся в настоящем документе, являются актуальными (действительными) на дату получения запроса органом, осуществляющим государственную регистрацию прав.
В соответствии со статьей 7 Федерального закона «О государственной регистрации прав на недвижимое имущество и сделок с ним" использование сведений, содержащихся в настоящей выписке, сообщаемых "как есть", которые никоим образом не гарантируют их достоверность, полноту, актуальность, отсутствие ошибок и законных интересов правообладателей, влекут ответственность, предусмотренную законодательством Российской Федерации.

СПЕЦИАЛИСТ 1 РАЗРЯДА

| | | |
|---|---|---|
| 5. | Договоры участия в долевом строительстве: | не зарегистрировано |
| 6. | Правопритязания: | отсутствуют |
| 7. | Заявленные в судебном порядке права требования: | данные отсутствуют |
| 8. | Отметка о возражении в отношении зарегистрированного права: | данные отсутствуют |
| 9. | Отметка о наличии решения об изъятии объекта недвижимости для государственных и муниципальных нужд: | данные отсутствуют |

Выписка выдана: Махортых Эдуард

Сведения, содержащиеся в настоящем документе, являются актуальными (действительными) на дату получения запроса органом, осуществляющим государственную регистрацию прав.
В соответствии со статьей 7 Федерального закона от 21 июля 1997 г. №122-ФЗ "О государственной регистрации прав на недвижимое имущество и сделок с ним" использование сведений, содержащихся в настоящей выписке, способами или в форме, которые наносят ущерб правам и законным интересам правообладателей, влечет ответственность, предусмотренную законодательством Российской Федерации.

СПЕЦИАЛИСТ 1-ГО РАЗРЯДА — Корчевская М. С.
(должность уполномоченного должностного лица органа, осуществляющего государственную регистрацию прав) — (подпись) — (фамилия, инициалы)

Получение заявителем выписки из ЕГРП для последующего представления в органы государственной власти, органы местного самоуправления и органы государственных внебюджетных фондов в целях получения государственных и муниципальных услуг, не требуется. Данную информацию указанные органы вправе запрашивать у Росреестра самостоятельно (Федеральный закон от 27.07.2010 №210-ФЗ "Об организации предоставления государственных и муниципальных услуг", ч.1, ст.7)



ФЕДЕРАЛЬНАЯ СЛУЖБА ГОСУДАРСТВЕННОЙ РЕГИСТРАЦИИ, КАДАСТРА И КАРТОГРАФИИ

УПРАВЛЕНИЕ ФЕДЕРАЛЬНОЙ СЛУЖБЫ ГОСУДАРСТВЕННОЙ РЕГИСТРАЦИИ, КАДАСТРА И КАРТОГРАФИИ ПО МОСКОВСКОЙ ОБЛАСТИ

## ВЫПИСКА ИЗ ЕДИНОГО ГОСУДАРСТВЕННОГО РЕЕСТРА ПРАВ НА НЕДВИЖИМОЕ ИМУЩЕСТВО И СДЕЛОК С НИМ

Дата 13.02.2016 № 50/023/001/2016-735

На основании запроса от 11.02.2016 г., поступившего на рассмотрение 11.02.2016 г. сообщаем, что в Едином государственном реестре прав на недвижимое имущество и сделок с ним зарегистрировано:

| | | | |
|---|---|---|---|
| 1. | Характеристики объекта недвижимости: | | |
| | Кадастровый (или условный) номер объекта: | | 50:23:0050384:960 |
| | наименование объекта: | | Земельный участок |
| | назначение объекта: | | Земли сельскохозяйственного назначения, для дачного строительства с правом возведения жилого дома с правом регистрации проживания в нем |
| | площадь объекта: | | 1 228 кв. м |
| | инвентарный номер, литер: | | |
| | этажность (этаж): | | |
| | номера на поэтажном плане: | | |
| | адрес (местоположение) объекта: | | Московская область, Раменский район, сельское поселение Рыболовское |
| | состав: | | |
| 2. | Правообладатель (правообладатели): | 2.1. | Владельцы инвестиционных паев - Закрытый паевой инвестиционный фонд недвижимости "ТрастЮнион- Подмосковный" данные о которых устанавливаются на основании данных лицевых счетов владельцев инвестиционных паев в реестре владельцев инвестиционных паев и счетов депо владельцев инвестиционных паев. |
| 3. | Вид, номер и дата государственной регистрации права: | 3.1. | Общая долевая собственность, № 50-50-23/159/2014-319 от 02.09.2014 |
| 4. | Ограничение (обременение) права: | | |
| | 4.1.1. | вид: | Доверительное управление, Московская область, Раменский район, сельское поселение Рыболовское, кад. № 50:23:0050384:960, Земельный участок, категория земель: земли сельскохозяйственного назначения, разрешенное использование: для дачного строительства с правом возведения жилого дома с правом регистрации проживания в нем, общая площадь 1 228 кв. м |
| | | дата государственной регистрации: | 01.02.2016 |
| | | номер государственной регистрации: | 50-50/023-50/999/001/2016-481/2 |
| | | срок, на который установлено ограничение (обременение) права: | с 21.01.2016 по 01.12.2027 |
| | | лицо, в пользу которого установлено ограничение (обременение) права: | Закрытое акционерное общество Управляющая компания «РВМ Капитал», ИНН: 7722563196 |
| | | основание государственной регистрации: | Правила доверительного управления Закрытым паевым инвестиционным фондом недвижимости "Земельный фонд "Солид Подмосковный" зарегистрированы ФСФР России 18.10.2007г. за № 1028-94135580 от 18.10.2007;<br>Договор о передаче прав и обязанностей по договору доверительного управления паевым инвестиционным фондом от 07.04.2015 №06/11 |

| | | |
|---|---|---|
| 5. | Договоры участия в долевом строительстве: | не зарегистрировано |
| 6. | Правопритязания: | отсутствуют |
| 7. | Заявленные в судебном порядке права требования: | данные отсутствуют |
| 8. | Отметка о возражении в отношении зарегистрированного права: | данные отсутствуют |
| 9. | Отметка о наличии решения об изъятии объекта недвижимости для государственных и муниципальных нужд: | данные отсутствуют |

Выписка выдана: Махортых Эдуард

Сведения, содержащиеся в настоящем документе, являются актуальными (действительными) на дату получения запроса органом, осуществляющим государственную регистрацию прав.
В соответствии со статьей 7 Федерального закона от 21 июля 1997 г. №122-ФЗ "О государственной регистрации прав на недвижимое имущество и сделок с ним" использование сведений, содержащихся в настоящей выписке, способами или в форме, которые наносят ущерб правам и законным интересам правообладателя, влечет ответственность, предусмотренную законодательством Российской Федерации.

СПЕЦИАЛИСТ 1 РАЗРЯДА — Фуганова Н. С.
(должность уполномоченного должностного лица органа, осуществляющего государственную регистрацию прав) — (подпись) — (фамилия, инициалы)

Получение данной выписки из ЕГРП для последующего предоставления в органы государственной власти, органы местного самоуправления, органы государственных внебюджетных фондов и иные получатели государственных и муниципальных услуг, не требуется. Данную информацию указанные органы вправе запросить у Росреестра самостоятельно (Федеральный закон от 27.07.2010 №210-ФЗ "Об организации предоставления государственных и муниципальных услуг", ч.1, ст.7)



ФЕДЕРАЛЬНАЯ СЛУЖБА ГОСУДАРСТВЕННОЙ РЕГИСТРАЦИИ, КАДАСТРА И КАРТОГРАФИИ

УПРАВЛЕНИЕ ФЕДЕРАЛЬНОЙ СЛУЖБЫ ГОСУДАРСТВЕННОЙ РЕГИСТРАЦИИ, КАДАСТРА И КАРТОГРАФИИ ПО МОСКОВСКОЙ ОБЛАСТИ

## ВЫПИСКА ИЗ ЕДИНОГО ГОСУДАРСТВЕННОГО РЕЕСТРА ПРАВ НА НЕДВИЖИМОЕ ИМУЩЕСТВО И СДЕЛОК С НИМ

Дата 13.02.2016 № 50/023/001/2016-722

На основании запроса от 11.02.2016 г., поступившего на рассмотрение 11.02.2016 г. сообщаем, что в Едином государственном реестре прав на недвижимое имущество и сделок с ним зарегистрировано:

| | | | |
|---|---|---|---|
| 1. | Характеристики объекта недвижимости: | | |
| | Кадастровый (или условный) номер объекта: | | 50:23:0050384:962 |
| | наименование объекта: | | Земельный участок |
| | назначение объекта: | | Земли сельскохозяйственного назначения, для дачного строительства с правом возведения жилого дома с правом регистрации проживания в нем |
| | площадь объекта: | | 1 248 кв. м |
| | инвентарный номер, литер: | | |
| | этажность (этаж): | | |
| | номера на поэтажном плане: | | |
| | адрес (местоположение) объекта: | | Московская область, Раменский район, сельское поселение Рыболовское |
| | состав: | | |
| 2. | Правообладатель (правообладатели): | 2.1. | Владельцы инвестиционных паев - Закрытый паевой инвестиционный фонд недвижимости "ТрастЮнион- Подмосковный" данные о которых устанавливаются на основании данных лицевых счетов владельцев инвестиционных паев в реестре владельцев инвестиционных паев и счетов депо владельцев инвестиционных паев. |
| 3. | Вид, номер и дата государственной регистрации права: | 3.1. | Общая долевая собственность, № 50-50-23/159/2014-318 от 02.09.2014 |
| 4. | Ограничение (обременение) права: | | |
| | 4.1.1. | вид: | Доверительное управление, Московская область, Раменский район, сельское поселение Рыболовское, кад. № 50:23:0050384:962, Земельный участок, категория земель: земли сельскохозяйственного назначения, разрешенное использование: для дачного строительства с правом возведения жилого дома с правом регистрации проживания в нем, общая площадь 1 248 кв. м |
| | | дата государственной регистрации: | 01.02.2016 |
| | | номер государственной регистрации: | 50-50/023-50/999/001/2016-470/2 |
| | | срок, на который установлено ограничение (обременение) права: | с 21.01.2016 по 01.12.2027 |
| | | лицо, в пользу которого установлено ограничение (обременение) права: | Закрытое акционерное общество Управляющая компания «РВМ Капитал», ИНН: 7722563196 |
| | | основание государственной регистрации: | Правила доверительного управления Закрытым паевым инвестиционным фондом недвижимости "Земельный фонд "Солид Подмосковный" зарегистрированы ФСФР России 18.10.2007г. за № 1028-94135580 от 18.10.2007;<br>Договор о передаче прав и обязанностей по договору доверительного управления паевым инвестиционным фондом от 07.04.2015 №06/11 |

| | | |
|---|---|---|
| 5. | Договоры участия в долевом строительстве: | не зарегистрировано |
| 6. | Правопритязания: | отсутствуют |
| 7. | Заявленные в судебном порядке права требования: | данные отсутствуют |
| 8. | Отметка о возражении в отношении зарегистрированного права: | данные отсутствуют |
| 9. | Отметка о наличии решения об изъятии объекта недвижимости для государственных и муниципальных нужд: | данные отсутствуют |

Выписка выдана: Махортых Эдуард

Сведения, содержащиеся в настоящем документе, являются актуальными (действительными) на дату получения запроса органом, осуществляющим государственную регистрацию прав.
В соответствии со статьей 7 Федерального закона от 21 июля 1997 г. №122-ФЗ "О государственной регистрации прав на недвижимое имущество и сделок с ним" использование сведений, содержащихся в настоящей выписке, способами, или в объеме, которые наносят ущерб правам и законным интересам правообладателей, влечет ответственность, предусмотренную законодательством Российской Федерации.

СПЕЦИАЛИСТ 1 РАЗРЯДА (должность уполномоченного должностного лица органа, осуществляющего государственную регистрацию прав) — подпись — Фомичева И. С. (фамилия, инициалы)

Получение заявителем выписки из ЕГРП для последующего предоставления в органы государственной власти, органы местного самоуправления и органы государственных внебюджетных фондов в целях получения государственных и муниципальных услуг не требуется. Данную информацию указанные органы вправе запрашивать у Росреестра самостоятельно (Федеральный закон от 27.07.2010 №210-ФЗ "Об организации предоставления государственных и муниципальных услуг", ч.1, ст.7)



ФЕДЕРАЛЬНАЯ СЛУЖБА ГОСУДАРСТВЕННОЙ РЕГИСТРАЦИИ, КАДАСТРА И КАРТОГРАФИИ

УПРАВЛЕНИЕ ФЕДЕРАЛЬНОЙ СЛУЖБЫ ГОСУДАРСТВЕННОЙ РЕГИСТРАЦИИ, КАДАСТРА И КАРТОГРАФИИ ПО МОСКОВСКОЙ ОБЛАСТИ

# ВЫПИСКА ИЗ ЕДИНОГО ГОСУДАРСТВЕННОГО РЕЕСТРА ПРАВ НА НЕДВИЖИМОЕ ИМУЩЕСТВО И СДЕЛОК С НИМ

Дата 13.02.2016 № 50/023/001/2016-652

На основании запроса от 11.02.2016 г., поступившего на рассмотрение 11.02.2016 г. сообщаем, что в Едином государственном реестре прав на недвижимое имущество и сделок с ним зарегистрировано:

| | | | |
|---|---|---|---|
| 1. | Характеристики объекта недвижимости: | | |
| | Кадастровый (или условный) номер объекта: | | 50:23:0050384:963 |
| | наименование объекта: | | Земельный участок |
| | назначение объекта: | | Земли сельскохозяйственного назначения, для дачного строительства с правом возведения жилого дома с правом регистрации проживания в нем |
| | площадь объекта: | | 1 303 кв. м |
| | инвентарный номер, литер: | | |
| | этажность (этаж): | | |
| | номера на поэтажном плане: | | |
| | адрес (местоположение) объекта: | | Московская область, Раменский район, сельское поселение Рыболовское |
| | состав: | | |
| 2. | Правообладатель (правообладатели): | 2.1. | Владельцы инвестиционных паев - Закрытый паевой инвестиционный фонд недвижимости "ТрастИнвест- Подмосковный" данные о которых устанавливаются на основании данных лицевых счетов владельцев инвестиционных паев в реестре владельцев инвестиционных паев и счетов депо владельцев инвестиционных паев. |
| 3. | Вид, номер и дата государственной регистрации права: | 3.1. | Общая долевая собственность, № 50-50-23/226/2014-265 от 25.11.2014 |
| 4. | Ограничение (обременение) права: | | |
| | 4.1.1. | вид: | Доверительное управление, Московская область, Раменский район, сельское поселение Рыболовское, кад. № 50:23:0050384:963, Земельный участок, категория земель: земли сельскохозяйственного назначения, разрешенное использование: для дачного строительства с правом возведения жилого дома с правом регистрации проживания в нем, общая площадь 1 303 кв. м |
| | | дата государственной регистрации: | 01.02.2016 |
| | | номер государственной регистрации: | 50-50/023-50/999/001/2016-452/2 |
| | | срок, на который установлено ограничение (обременение) права: | с 01.02.2016 по 01.12.2027 |
| | | лицо, в пользу которого установлено ограничение (обременение) права: | Закрытое акционерное общество Управляющая компания «РВМ Капитал», ИНН: 7722563196 |
| | | основание государственной регистрации: | Правила доверительного управления Закрытым паевым инвестиционным фондом недвижимости "Земельный фонд "Солид Подмосковный" зарегистрированы ФСФР России 18.10.2007г. за № 1028-94135580 от 18.10.2007;<br>Договор о передаче прав и обязанностей по договору доверительного управления паевым инвестиционным фондом от 07.04.2015 №06/11 |

| | | |
|---|---|---|
| 5. | Договоры участия в долевом строительстве: | не зарегистрировано |
| 6. | Правопритязания: | отсутствуют |
| 7. | Заявленные в судебном порядке права требования: | данные отсутствуют |
| 8. | Отметка о возражении в отношении зарегистрированного права: | данные отсутствуют |
| 9. | Отметка о наличии решения об изъятии объекта недвижимости для государственных и муниципальных нужд: | данные отсутствуют |

Выписка выдана: Махортых Эдуард

Сведения, содержащиеся в настоящем документе, являются актуальными (действительными) на дату получения запроса органом, осуществляющим государственную регистрацию прав.
В соответствии со статьей 7 Федерального закона от 21 июля 1997 г. №122-ФЗ "О государственной регистрации прав на недвижимое имущество и сделок с ним" использование сведений, содержащихся в настоящей выписке, способами или в форме, которые наносят ущерб правам и законным интересам правообладателей, влечет ответственность, предусмотренную законодательством Российской Федерации.

СПЕЦИАЛИСТ 1 РАЗРЯДА (должность уполномоченного должностного лица органа, осуществляющего государственную регистрацию прав) (Подпись, ЭП) Фурмана И. С. (Фамилия, инициалы)

Получение заявителем выписки из ЕГРП для последующего предоставления в органы государственной власти, органы местного самоуправления и органы государственных и общественных фондов или иных получения государственных и муниципальных услуг не требуется. Данную информацию указанные органы обязаны запрашивать у Росреестра самостоятельно (Федеральный закон от 27.07.2010 №210-ФЗ "Об организации предоставления государственных и муниципальных услуг", ч.1, ст.7)

2

ФЕДЕРАЛЬНАЯ СЛУЖБА ГОСУДАРСТВЕННОЙ РЕГИСТРАЦИИ, КАДАСТРА И КАРТОГРАФИИ

УПРАВЛЕНИЕ ФЕДЕРАЛЬНОЙ СЛУЖБЫ ГОСУДАРСТВЕННОЙ РЕГИСТРАЦИИ, КАДАСТРА И КАРТОГРАФИИ ПО МОСКОВСКОЙ ОБЛАСТИ

**ВЫПИСКА ИЗ ЕДИНОГО ГОСУДАРСТВЕННОГО РЕЕСТРА ПРАВ НА НЕДВИЖИМОЕ ИМУЩЕСТВО И СДЕЛОК С НИМ**

Дата 13.02.2016 № 50/023/001/2016-686

На основании запроса от 11.02.2016 г., поступившего на рассмотрение 11.02.2016 г. сообщаем, что в Едином государственном реестре прав на недвижимое имущество и сделок с ним зарегистрировано:

| | | | |
|---|---|---|---|
| 1. | Характеристики объекта недвижимости: | | |
| | Кадастровый (или условный) номер объекта: | | 50:23:0050384:965 |
| | наименование объекта: | | Земельный участок |
| | назначение объекта: | | Земли сельскохозяйственного назначения, для дачного строительства с правом возведения жилого дома с правом регистрации проживания в нем |
| | площадь объекта: | | 1 773 кв. м |
| | инвентарный номер, литер: | | |
| | этажность (этаж): | | |
| | номера на поэтажном плане: | | |
| | адрес (местоположение) объекта: | | Московская область, Раменский район, сельское поселение Рыболовское |
| | состав: | | |
| 2. | Правообладатель (правообладатели): | 2.1. | Владельцы инвестиционных паев - Закрытый паевой инвестиционный фонд недвижимости "ТрастЮнион- Подмосковный" данные о которых устанавливаются на основании данных лицевых счетов владельцев инвестиционных паев в реестре владельцев инвестиционных паев и счетов депо владельцев инвестиционных паев. |
| 3. | Вид, номер и дата государственной регистрации права: | 3.1. | Общая долевая собственность, № 50-50-23/226/2014-132 от 25.11.2014 |
| 4. | Ограничение (обременение) права: | | |
| | 4.1.1. вид: | | Доверительное управление, Московская область, Раменский район, сельское поселение Рыболовское, кад. № 50:23:0050384:965, Земельный участок, категория земель: земли сельскохозяйственного назначения, разрешенное использование: для дачного строительства с правом возведения жилого дома с правом регистрации проживания в нем, общая площадь 1 773 кв. м |
| | дата государственной регистрации: | | 01.02.2016 |
| | номер государственной регистрации: | | 50-50/023-50/999/001/2016-347/2 |
| | срок, на который установлено ограничение (обременение) права: | | с 01.02.2016 по 01.12.2027 |
| | лицо, в пользу которого установлено ограничение (обременение) права: | | Закрытое акционерное общество Управляющая компания «РВМ Капитал», ИНН: 7722563196 |
| | основание государственной регистрации: | | Правила доверительного управления Закрытым паевым инвестиционным фондом недвижимости "Земельный фонд "Солид Подмосковный" зарегистрированы ФСФР России 18.10.2007г. за № 1028-94135580 от 18.10.2007;<br>Договор о передаче прав и обязанностей по договору доверительного управления паевым инвестиционным фондом от 07.04.2015 №06/11 |

1

ФЕДЕРАЛЬНАЯ СЛУЖБА ГОСУДАРСТВЕННОЙ РЕГИСТРАЦИИ, КАДАСТРА И КАРТОГРАФИИ

УПРАВЛЕНИЕ ФЕДЕРАЛЬНОЙ СЛУЖБЫ ГОСУДАРСТВЕННОЙ РЕГИСТРАЦИИ, КАДАСТРА И КАРТОГРАФИИ ПО МОСКОВСКОЙ ОБЛАСТИ

**ВЫПИСКА ИЗ ЕДИНОГО ГОСУДАРСТВЕННОГО РЕЕСТРА ПРАВ НА НЕДВИЖИМОЕ ИМУЩЕСТВО И СДЕЛОК С НИМ**

Дата 11.03.2016 № 50/023/001/2016-1401

На основании запроса от 09.03.2016 г., поступившего на рассмотрение 09.03.2016 г. сообщаем, что в Едином государственном реестре прав на недвижимое имущество и сделок с ним зарегистрировано:

| | | | |
|---|---|---|---|
| 1. | Характеристики объекта недвижимости: | | |
| | Кадастровый (или условный) номер объекта: | | 50:23:0050384:969 |
| | наименование объекта: | | Земельный участок |
| | назначение объекта: | | Земли сельскохозяйственного назначения, для дачного строительства с правом возведения жилого дома с правом регистрации проживания в нем |
| | площадь объекта: | | 996 кв. м |
| | инвентарный номер, литер: | | |
| | этажность (этаж): | | |
| | номера на поэтажном плане: | | |
| | адрес (местоположение) объекта: | | Московская область, Раменский район, сельское поселение Рыболовское |
| | состав: | | |
| 2. | Правообладатель (правообладатели): | 2.1. | Владельцы инвестиционных паев - Закрытый паевой инвестиционный фонд недвижимости "ТрастЮнион- Подмосковный" данные о которых устанавливаются на основании данных лицевых счетов владельцев инвестиционных паев в реестре владельцев инвестиционных паев и счетов депо владельцев инвестиционных паев. |
| 3. | Вид, номер и дата государственной регистрации права: | 3.1. | Общая долевая собственность, № 50-50-23/159/2014-313 от 02.09.2014 |
| 4. | Ограничение (обременение) права: | | |
| | 4.1.1. вид: | | Доверительное управление, Московская область, Раменский район, сельское поселение Рыболовское, кад. № 50:23:0050384:969, Земельный участок, категория земель: земли сельскохозяйственного назначения, разрешенное использование: для дачного строительства с правом возведения жилого дома с правом регистрации проживания в нем, общая площадь 996 кв. м |
| | дата государственной регистрации: | | 25.02.2016 |
| | номер государственной регистрации: | | 50-50/023-50/999/001/2016-917/2 |
| | срок, на который установлено ограничение (обременение) права: | | с 25.02.2016 по 01.12.2027 |
| | лицо, в пользу которого установлено ограничение (обременение) права: | | Закрытое акционерное общество Управляющая компания «РВМ Капитал», ИНН: 7722563196 |
| | основание государственной регистрации: | | Правила доверительного управления Закрытым паевым инвестиционным фондом недвижимости "Земельный фонд "Солид Подмосковный" зарегистрированы ФСФР России 18.10.2007г. за № 1028-94135580 от 18.10.2007;<br>Договор о передаче прав и обязанностей по договору доверительного управления паевым инвестиционным фондом от 07.04.2015 №06/11 |

1

2

| | | |
|---|---|---|
| 5. | Договоры участия в долевом строительстве: | не зарегистрировано |
| 6. | Правопритязания: | отсутствуют |
| 7. | Заявленные в судебном порядке права требования: | данные отсутствуют |
| 8. | Отметка о возражении в отношении зарегистрированного права: | данные отсутствуют |
| 9. | Отметка о наличии решения об изъятии объекта недвижимости для государственных и муниципальных нужд: | данные отсутствуют |

Выписка выдана: Махортых Эдуард

Сведения, содержащиеся в настоящем документе, являются актуальными (действительными) на дату получения запроса органом, осуществляющим государственную регистрацию прав.
В соответствии со статьей 7 Федерального закона от 21 июля 1997 г. №122-ФЗ "О государственной регистрации прав на недвижимое имущество и сделок с ним" использование сведений, содержащихся в настоящей выписке, способами или в форме, которые наносят ущерб правам и законным интересам правообладателей, может ответственность, предусмотренную законодательством Российской Федерации.

СПЕЦИАЛИСТ 1 РАЗРЯДА [illegible] И.С.

ФЕДЕРАЛЬНАЯ СЛУЖБА ГОСУДАРСТВЕННОЙ РЕГИСТРАЦИИ, КАДАСТРА И КАРТОГРАФИИ

УПРАВЛЕНИЕ ФЕДЕРАЛЬНОЙ СЛУЖБЫ ГОСУДАРСТВЕННОЙ РЕГИСТРАЦИИ, КАДАСТРА И КАРТОГРАФИИ ПО МОСКОВСКОЙ ОБЛАСТИ

**ВЫПИСКА ИЗ ЕДИНОГО ГОСУДАРСТВЕННОГО РЕЕСТРА ПРАВ НА НЕДВИЖИМОЕ ИМУЩЕСТВО И СДЕЛОК С НИМ**

Дата 13.02.2016 № 50/023/001/2016-945

На основании запроса от 11.02.2016 г., поступившего на рассмотрение 11.02.2016 г. сообщаем, что в Едином государственном реестре прав на недвижимое имущество и сделок с ним зарегистрировано:

| | | | |
|---|---|---|---|
| 1. | Характеристики объекта недвижимости: | | |
| | Кадастровый (или условный) номер объекта: | | 50:23:0050384:971 |
| | наименование объекта: | | Земельный участок |
| | назначение объекта: | | Земли сельскохозяйственного назначения, для дачного строительства с правом возведения жилого дома с правом регистрации проживания в нем |
| | площадь объекта: | | 1 001 кв. м |
| | инвентарный номер, литер: | | |
| | этажность (этаж): | | |
| | номера на поэтажном плане: | | |
| | адрес (местоположение) объекта: | | Московская область, Раменский район, сельское поселение Рыболовское |
| | состав: | | |
| 2. | Правообладатель (правообладатели): | 2.1. | Владельцы инвестиционных паев - Закрытый паевой инвестиционный фонд недвижимости "ТрастЮнион- Подмосковный" данные о которых устанавливаются на основании данных лицевых счетов владельцев инвестиционных паев в реестре владельцев инвестиционных паев и счетов депо владельцев инвестиционных паев. |
| 3. | Вид, номер и дата государственной регистрации права: | 3.1. | Общая долевая собственность, № 50-50-23/159/2014-311 от 02.09.2014 |
| 4. | Ограничение (обременение) права: | | |
| | 4.1.1. вид: | | Доверительное управление, Московская область, Раменский район, сельское поселение Рыболовское, кад. № 50:23:0050384:971, Земельный участок, категория земель: земли сельскохозяйственного назначения, разрешенное использование: для дачного строительства с правом возведения жилого дома с правом регистрации проживания в нем, общая площадь 1 001 кв. м |
| | дата государственной регистрации: | | 04.02.2016 |
| | номер государственной регистрации: | | 50-50/023-50/999/001/2016-453/2 |
| | срок, на который установлено ограничение (обременение) права: | | с 04.02.2016 до 01, 12, 2027 |
| | лицо, в пользу которого установлено ограничение (обременение) права: | | Закрытое акционерное общество Управляющая компания «РВМ Капитал», ИНН: 7722563196 |
| | основание государственной регистрации: | | Правила доверительного управления Закрытым паевым инвестиционным фондом недвижимости "Земельный фонд "Солид Подмосковный" зарегистрированы ФСФР России 18.10.2007г. за № 1028-94135580 от 18.10.2007;<br>Договор о передаче прав и обязанностей по договору доверительного управления паевым инвестиционным фондом от 07.04.2015 №06/11 |

1

| | | |
|---|---|---|
| 5. | Договоры участия в долевом строительстве: | не зарегистрировано |
| 6. | Правопритязания: | отсутствуют |
| 7. | Заявленные в судебном порядке права требования: | данные отсутствуют |
| 8. | Отметка о возражении в отношении зарегистрированного права: | данные отсутствуют |
| 9. | Отметка о наличии решения об изъятии объекта недвижимости для государственных и муниципальных нужд: | данные отсутствуют |

Выписка выдана: Махортых Эдуард Иванович

Сведения, содержащиеся в настоящем документе, являются актуальными (действительными) на дату получения запроса органом, осуществляющим государственную регистрацию прав.
В соответствии со статьей 7 Федерального закона от 21 июля 1997 г. №122-ФЗ "О государственной регистрации прав на недвижимое имущество и сделок с ним" использование сведений, содержащихся в настоящей выписке, способами или в форме, которые наносят ущерб правам и законным интересам правообладателей, влечет ответственность, предусмотренную законодательством Российской Федерации.

СПЕЦИАЛИСТ 1 РАЗРЯДА (должность уполномоченного должностного лица органа, осуществляющего государственную регистрацию прав) — Федоров И. С. (фамилия, инициалы)

Получение заявителем выписки из ЕГРП для последующего предоставления органы государственной власти, органы местного самоуправления и органы государственных внебюджетных фондов в целях получения государственных и муниципальных услуг **не требуется**. Данную информацию указанные органы **обязаны** запрашивать у Росреестра **заявительно** (Федеральный закон от 27.07.2010 №210-ФЗ "Об организации предоставления государственных и муниципальных услуг", ч.1, ст.7)

2

ФЕДЕРАЛЬНАЯ СЛУЖБА ГОСУДАРСТВЕННОЙ РЕГИСТРАЦИИ, КАДАСТРА И КАРТОГРАФИИ

УПРАВЛЕНИЕ ФЕДЕРАЛЬНОЙ СЛУЖБЫ ГОСУДАРСТВЕННОЙ РЕГИСТРАЦИИ, КАДАСТРА И КАРТОГРАФИИ ПО МОСКОВСКОЙ ОБЛАСТИ

**ВЫПИСКА ИЗ ЕДИНОГО ГОСУДАРСТВЕННОГО РЕЕСТРА ПРАВ НА НЕДВИЖИМОЕ ИМУЩЕСТВО И СДЕЛОК С НИМ**

Дата 13.02.2016 № 50/023/001/2016-685

На основании запроса от 11.02.2016 г., поступившего на рассмотрение 11.02.2016 г. сообщаем, что в Едином государственном реестре прав на недвижимое имущество и сделок с ним зарегистрировано:

| | | | |
|---|---|---|---|
| 1. | Характеристики объекта недвижимости: | | |
| | Кадастровый (или условный) номер объекта: | | 50:23:0050384:972 |
| | наименование объекта: | | Земельный участок |
| | назначение объекта: | | Земли сельскохозяйственного назначения, для дачного строительства с правом возведения жилого дома с правом регистрации проживания в нем |
| | площадь объекта: | | 1 496 кв. м |
| | инвентарный номер, литер: | | |
| | этажность (этаж): | | |
| | номера на поэтажном плане: | | |
| | адрес (местоположение) объекта: | | Московская область, Раменский район, сельское поселение Рыболовское |
| | состав: | | |
| 2. | Правообладатель (правообладатели): | 2.1. | Владельцы инвестиционных паев - Закрытый паевой инвестиционный фонд недвижимости "ТрастЮнион- Подмосковный" данные о которых устанавливаются на основании данных лицевых счетов владельцев инвестиционных паев в реестре владельцев инвестиционных паев и счетов депо владельцев инвестиционных паев. |
| 3. | Вид, номер и дата государственной регистрации права: | 3.1. | Общая долевая собственность, № 050-50-23/159/2014-310 от 02.09.2014 |
| 4. | Ограничение (обременение) права: | | |
| | 4.1.1. вид: | | Доверительное управление, Московская область, Раменский район, сельское поселение Рыболовское, кад. № 50:23:0050384:972, Земельный участок, категория земель: земли сельскохозяйственного назначения, разрешенное использование: для дачного строительства с правом возведения жилого дома с правом регистрации проживания в нем, общая площадь 1 496 кв. м |
| | дата государственной регистрации: | | 01.02.2016 |
| | номер государственной регистрации: | | 50-50/023-50/999/001/2016-297/2 |
| | срок, на который установлено ограничение (обременение) права: | | с 01.02.2016 до 01, 12, 2027 |
| | лицо, в пользу которого установлено ограничение (обременение) права: | | Закрытое акционерное общество Управляющая компания «РВМ Капитал», ИНН: 7722563196 |
| | основание государственной регистрации: | | Правила доверительного управления Закрытым паевым инвестиционным фондом недвижимости "Земельный фонд "Солид Подмосковный" зарегистрированы ФСФР России 18.10.2007г. за № 1028-94135580 от 18.10.2007;<br>Договор о передаче прав и обязанностей по договору доверительного управления паевым инвестиционным фондом от 07.04.2015 №06/11 |

1

| | | |
|---|---|---|
| 5. | Договоры участия в долевом строительстве: | не зарегистрировано |
| 6. | Правопритязания: | отсутствуют |
| 7. | Заявленные в судебном порядке права требования: | данные отсутствуют |
| 8. | Отметка о возражении в отношении зарегистрированного права: | данные отсутствуют |
| 9. | Отметка о наличии решения об изъятии объекта недвижимости для государственных и муниципальных нужд: | данные отсутствуют |

Выписка выдана: Махортых Эдуард

Сведения, содержащиеся в настоящем документе, являются актуальными (действительными) на дату получения запроса органом, осуществляющим государственную регистрацию прав. В соответствии со статьей 7 Федерального закона от 21 июля 1997 г. №122-ФЗ "О государственной регистрации прав на недвижимое имущество и сделок с ним" использование сведений, содержащихся в настоящей выписке, способами, или в форме, которые наносят ущерб правам и законным интересам Российской Федерации, влечет ответственность, предусмотренную законодательством Российской Федерации.

СПЕЦИАЛИСТ 1 РАЗРЯДА Фотинова Н.С.

2

| | | |
|---|---|---|
| 5. | Договоры участия в долевом строительстве: | не зарегистрировано |
| 6. | Правопритязания: | отсутствуют |
| 7. | Заявленные в судебном порядке права требования: | данные отсутствуют |
| 8. | Отметка о возражении в отношении зарегистрированного права: | данные отсутствуют |
| 9. | Отметка о наличии решения об изъятии объекта недвижимости для государственных и муниципальных нужд: | данные отсутствуют |

Выписка выдана: Махортых Эдуард

Сведения, содержащиеся в настоящем документе, являются актуальными (действительными) на дату получения запроса органом, осуществляющим государственную регистрацию прав.
В соответствии со статьей 7 Федерального закона от 21 июля 1997 г. №122-ФЗ "О государственной регистрации прав на недвижимое имущество и сделок с ним" использование сведений, содержащихся в настоящей выписке, способами или в форме, которые наносят ущерб правам и законным интересам правообладателей, влечет ответственность, предусмотренную законодательством Российской Федерации.

СПЕЦИАЛИСТ 1 РАЗРЯДА — Фунтиков Н. С.

(должность уполномоченного должностного лица органа, осуществляющего государственную регистрацию прав) — (подпись) — (фамилия, инициалы)

Получение заявителем выписки из ЕГРП для последующего предоставления в организацию [illegible] органы государственных [illegible] в целях получения [illegible] указанные органы обязаны [illegible] у Росреестра самостоятельно [illegible] предоставления государственных и муниципальных услуг", ч.1, ст.7)

2

ФЕДЕРАЛЬНАЯ СЛУЖБА ГОСУДАРСТВЕННОЙ РЕГИСТРАЦИИ, КАДАСТРА И КАРТОГРАФИИ

УПРАВЛЕНИЕ ФЕДЕРАЛЬНОЙ СЛУЖБЫ ГОСУДАРСТВЕННОЙ РЕГИСТРАЦИИ, КАДАСТРА И КАРТОГРАФИИ ПО МОСКОВСКОЙ ОБЛАСТИ

## ВЫПИСКА ИЗ ЕДИНОГО ГОСУДАРСТВЕННОГО РЕЕСТРА ПРАВ НА НЕДВИЖИМОЕ ИМУЩЕСТВО И СДЕЛОК С НИМ

Дата 12.03.2016 № 50/023/001/2016-1569

На основании запроса от 10.03.2016 г., поступившего на рассмотрение 10.03.2016 г. сообщаем, что в Едином государственном реестре прав на недвижимое имущество и сделок с ним зарегистрировано:

| | | | |
|---|---|---|---|
| 1. | Характеристики объекта недвижимости: | | |
| | Кадастровый (или условный) номер объекта: | | 50:23:0050384:973 |
| | наименование объекта: | | Земельный участок |
| | назначение объекта: | | Земли сельскохозяйственного назначения, для дачного строительства с правом возведения жилого дома с правом регистрации проживания в нем |
| | площадь объекта: | | 1 000 кв. м |
| | инвентарный номер, литер: | | |
| | этажность (этаж): | | |
| | номера на поэтажном плане: | | |
| | адрес (местоположение) объекта: | | Московская область, Раменский район, сельское поселение Рыболовское |
| | состав: | | |
| 2. | Правообладатель (правообладатели): | 2.1. | Владельцы инвестиционных паев - Закрытый паевой инвестиционный фонд недвижимости "ТрастЮнион- Подмосковный" данные о которых устанавливаются на основании данных лицевых счетов владельцев инвестиционных паев в реестре владельцев инвестиционных паев и счетов депо владельцев инвестиционных паев. |
| 3. | Вид, номер и дата государственной регистрации права: | 3.1. | Общая долевая собственность, № 50-50-23/226/2014-056 от 24.11.2014 |
| 4. | Ограничение (обременение) права: | | |
| | 4.1.1. вид: | | Доверительное управление, Московская область, Раменский район, сельское поселение Рыболовское, кад. № 50:23:0050384:973, Земельный участок, категория земель: земли сельскохозяйственного назначения, разрешенное использование: для дачного строительства с правом возведения жилого дома с правом регистрации проживания в нем, общая площадь 1 000 кв. м |
| | дата государственной регистрации: | | 24.02.2016 |
| | номер государственной регистрации: | | 50-50/023-50/999/001/2016-729/2 |
| | срок, на который установлено ограничение (обременение) права: | | с 24.02.2016 по 01.12.2027 |
| | лицо, в пользу которого установлено ограничение (обременение) права: | | Закрытое акционерное общество Управляющая компания «РВМ Капитал», ИНН: 7722563196 |
| | основание государственной регистрации: | | Правила доверительного управления Закрытым паевым инвестиционным фондом недвижимости "Земельный фонд "Солид Подмосковный" зарегистрированы ФСФР России 18.10.2007г. за № 1028-94135580 от 18.10.2007;<br>Договор о передаче прав и обязанностей по договору доверительного управления паевым инвестиционным фондом от 07.04.2015 №06/11 |

1

| | | |
|---|---|---|
| 5. | Договоры участия в долевом строительстве: | не зарегистрировано |
| 6. | Правопритязания: | отсутствуют |
| 7. | Заявленные в судебном порядке права требования: | данные отсутствуют |
| 8. | Отметка о возражении в отношении зарегистрированного права: | данные отсутствуют |
| 9. | Отметка о наличии решения об изъятии объекта недвижимости для государственных и муниципальных нужд: | данные отсутствуют |

Выписка выдана: Махортых Эдуард Иванович

Сведения, содержащиеся в настоящем документе, являются актуальными (действительными) на дату получения запроса органом, осуществляющим государственную регистрацию прав.
В соответствии со статьей 7 Федерального закона от 21 июля 1997 г. №122-ФЗ "О государственной регистрации прав на недвижимое имущество и сделок с ним" использование сведений, содержащихся в настоящей выписке, способом или в форме, которые наносят ущерб правам и законным интересам правообладателя, влечет ответственность, предусмотренную законодательством Российской Федерации.

СПЕЦИАЛИСТ 1 РАЗРЯДА (должность уполномоченного должностного лица органа, осуществляющего государственную регистрацию прав) — подпись — Фуртикова И. С (фамилия, инициалы)

Получение заявителем выписки из ЕГРП для последующего предоставления в органы государственной власти, органы местного самоуправления и органы государственных внебюджетных фондов в целях получения государственных и муниципальных услуг не требуется. Данную информацию указанные органы обязаны запрашивать у Росреестра самостоятельно. (Федеральный закон от 27.07.2010 №210-ФЗ "Об организации предоставления государственных и муниципальных услуг", ч.1 ст.7)



ФЕДЕРАЛЬНАЯ СЛУЖБА ГОСУДАРСТВЕННОЙ РЕГИСТРАЦИИ, КАДАСТРА И КАРТОГРАФИИ

УПРАВЛЕНИЕ ФЕДЕРАЛЬНОЙ СЛУЖБЫ ГОСУДАРСТВЕННОЙ РЕГИСТРАЦИИ, КАДАСТРА И КАРТОГРАФИИ ПО МОСКОВСКОЙ ОБЛАСТИ

## ВЫПИСКА ИЗ ЕДИНОГО ГОСУДАРСТВЕННОГО РЕЕСТРА ПРАВ НА НЕДВИЖИМОЕ ИМУЩЕСТВО И СДЕЛОК С НИМ

Дата 12.03.2016 № 50/023/001/2016-1566

На основании запроса от 10.03.2016 г., поступившего на рассмотрение 10.03.2016 г. сообщаем, что в Едином государственном реестре прав на недвижимое имущество и сделок с ним зарегистрировано:

| | | | |
|---|---|---|---|
| 1. | Характеристики объекта недвижимости: | | |
| | Кадастровый (или условный) номер объекта: | | 50:23:0050384:974 |
| | наименование объекта: | | Земельный участок |
| | назначение объекта: | | Земли сельскохозяйственного назначения, для дачного строительства с правом возведения жилого дома с правом регистрации проживания в нем |
| | площадь объекта: | | 1 000 кв. м |
| | инвентарный номер, литер: | | |
| | этажность (этаж): | | |
| | номера на поэтажном плане: | | |
| | адрес (местоположение) объекта: | | Московская область, Раменский район, сельское поселение Рыболовское |
| | состав: | | |
| 2. | Правообладатель (правообладатели): | 2.1. | Владельцы инвестиционных паев - Закрытый паевой инвестиционный фонд недвижимости "ТрастЮнион- Подмосковный" данные о которых устанавливаются на основании данных лицевых счетов владельцев инвестиционных паев в реестре владельцев инвестиционных паев и счетов депо владельцев инвестиционных паев. |
| 3. | Вид, номер и дата государственной регистрации права: | 3.1. | Общая долевая собственность, № 50-50-23/226/2014-052 от 24.11.2014 |
| 4. | Ограничение (обременение) права: | | |
| | 4.1.1. | вид: | Доверительное управление, Московская область, Раменский район, сельское поселение Рыболовское, кад. № 50:23:0050384:974, Земельный участок, категория земель: земли сельскохозяйственного назначения, разрешенное использование: для дачного строительства с правом возведения жилого дома с правом регистрации проживания в нем, общая площадь 1 000 кв. м |
| | | дата государственной регистрации: | 24.02.2016 |
| | | номер государственной регистрации: | 50-50/023-50/999/001/2016-691/2 |
| | | срок, на который установлено ограничение (обременение) права: | с 24.02.2016 до 01.12.2027 |
| | | лицо, в пользу которого установлено ограничение (обременение) права: | Закрытое акционерное общество Управляющая компания «РВМ Капитал», ИНН: 7722563196 |
| | | основание государственной регистрации: | Правила доверительного управления Закрытым паевым инвестиционным фондом недвижимости "Земельный фонд "Солид Подмосковный" зарегистрированы ФСФР России 18.10.2007г. за № 1028-94135580 от 18.10.2007;<br>Договор о передаче прав и обязанностей по договору доверительного управления паевым инвестиционным фондом от 07.04.2015 №06/11 |

| | | |
|---|---|---|
| 5. | Договоры участия в долевом строительстве: | не зарегистрировано |
| 6. | Правопритязания: | отсутствуют |
| 7. | Заявленные в судебном порядке права требования: | данные отсутствуют |
| 8. | Отметка о возражении в отношении зарегистрированного права: | данные отсутствуют |
| 9. | Отметка о наличии решения об изъятии объекта недвижимости для государственных и муниципальных нужд: | данные отсутствуют |

Выписка выдана: Махортых Эдуард Иванович

Сведения, содержащиеся в настоящем документе, являются актуальными (действительными) на дату получения запроса органом, осуществляющим государственную регистрацию прав.
В соответствии со статьей 7 Федерального закона от 21 июля 1997 г. №122-ФЗ "О государственной регистрации прав на недвижимое имущество и сделок с ним" использование сведений, содержащихся в настоящей выписке, способами или в форме, которые наносят ущерб правам и законным интересам правообладателей, влечет ответственность, предусмотренную законодательством Российской Федерации.

СПЕЦИАЛИСТ 1 РАЗРЯДА (должность уполномоченного должностного лица органа, осуществляющего государственную регистрацию прав) — (подпись МП) — Фуктиков И. С. (фамилия, инициалы)

Получение заявителем выписки из ЕГРП для последующего предоставления в органы государственной власти, органы местного самоуправления и органы государственных внебюджетных фондов в целях получения государственных и муниципальных услуг не требуется. Данную информацию указанные органы обязаны запрашивать у Росреестра самостоятельно (Федеральный закон от 07.07.2010 №210-ФЗ "Об организации предоставления государственных и муниципальных услуг", ч. 1, ст. 7)

2

ФЕДЕРАЛЬНАЯ СЛУЖБА ГОСУДАРСТВЕННОЙ РЕГИСТРАЦИИ, КАДАСТРА И КАРТОГРАФИИ

УПРАВЛЕНИЕ ФЕДЕРАЛЬНОЙ СЛУЖБЫ ГОСУДАРСТВЕННОЙ РЕГИСТРАЦИИ, КАДАСТРА И КАРТОГРАФИИ ПО МОСКОВСКОЙ ОБЛАСТИ

## ВЫПИСКА ИЗ ЕДИНОГО ГОСУДАРСТВЕННОГО РЕЕСТРА ПРАВ НА НЕДВИЖИМОЕ ИМУЩЕСТВО И СДЕЛОК С НИМ

Дата 13.02.2016 № 50/023/001/2016-402

На основании запроса от 11.02.2016 г., поступившего на рассмотрение 11.02.2016 г. сообщаем, что в Едином государственном реестре прав на недвижимое имущество и сделок с ним зарегистрировано:

| | | | |
|---|---|---|---|
| 1. | Характеристики объекта недвижимости: | | |
| | Кадастровый (или условный) номер объекта: | | 50:23:0050384:975 |
| | наименование объекта: | | Земельный участок |
| | назначение объекта: | | Земли сельскохозяйственного назначения, для дачного строительства с правом возведения жилого дома с правом регистрации проживания в нем |
| | площадь объекта: | | 875 кв. м |
| | инвентарный номер, литер: | | |
| | этажность (этаж): | | |
| | номера на поэтажном плане: | | |
| | адрес (местоположение) объекта: | | Московская область, Раменский район, сельское поселение Рыболовское |
| | состав: | | |
| 2. | Правообладатель (правообладатели): | 2.1. | Владельцы инвестиционных паев - Закрытый паевой инвестиционный фонд недвижимости "ТрастЮнион- Подмосковный" данные о которых устанавливаются на основании данных лицевых счетов владельцев инвестиционных паев в реестре владельцев инвестиционных паев и счетов депо владельцев инвестиционных паев. |
| 3. | Вид, номер и дата государственной регистрации права: | 3.1. | Общая долевая собственность, № 50-50-23/159/2014-309 от 01.09.2014 |
| 4. | Ограничение (обременение) права: | | |
| | 4.1.1. вид: | | Доверительное управление, Московская область, Раменский район, сельское поселение Рыболовское, кад. № 50:23:0050384:975, Земельный участок, категория земель: земли сельскохозяйственного назначения, разрешенное использование: для дачного строительства с правом возведения жилого дома с правом регистрации проживания в нем, общая площадь 875 кв. м |
| | дата государственной регистрации: | | 27.11.2015 |
| | номер государственной регистрации: | | 50-50/023-50/999/001/2015-1705/2 |
| | срок, на который установлено ограничение (обременение) права: | | с 27.11.2015 до полного исполнения сторонами своих обязанностей |
| | лицо, в пользу которого установлено ограничение (обременение) права: | | Закрытое акционерное общество Управляющая компания "РВМ Капитал", Д.У.Закрытым паевым инвестиционным фондом недвижимости "ТрастЮнион-Подмосковный", ИНН: 7722563196 |
| | основание государственной регистрации: | | Договор о передаче прав и обязанностей по договору доверительного управления паевым инвестиционным фондом от 07.04.2015 №06/11 |
| 5. | Договоры участия в долевом строительстве: | | не зарегистрировано |
| 6. | Правопритязания: | | отсутствуют |

1

| | | |
|---|---|---|
| 7. | Заявленные в судебном порядке права требования: | данные отсутствуют |
| 8. | Отметка о возражении в отношении зарегистрированного права: | данные отсутствуют |
| 9. | Отметка о наличии решения об изъятии объекта недвижимости для государственных и муниципальных нужд: | данные отсутствуют |

Выписка выдана: Махортых Эдуард

Сведения, содержащиеся в настоящем документе, являются актуальными (действительными) на дату получения запроса органом, осуществляющим государственную регистрацию прав. В соответствии со статьей 7 Федерального закона от 21 июля 1997 г. №122-ФЗ "О государственной регистрации прав на недвижимое имущество и сделок с ним" использование сведений, содержащихся в настоящей выписке, способами или в форме, которые наносят ущерб правам и законным интересам правообладателей, влечет ответственность, предусмотренную законодательством Российской Федерации.

СПЕЦИАЛИСТ 1-ГО РАЗРЯДА — (должность уполномоченного должностного лица органа, осуществляющего государственную регистрацию прав) — (подпись, М.П.) — Карчевская М. С. (фамилия, инициалы)

Получение заявителем выписки из ЕГРП для последующего предоставления в органы государственной власти, органы местного самоуправления и органы государственных внебюджетных фондов в целях получения государственных и муниципальных услуг не требуется. Данную информацию указанные органы обязаны запрашивать у Росреестра самостоятельно (Федеральный закон от 27.07.2010 №210-ФЗ "Об организации предоставления государственных и муниципальных услуг", ч.1, ст.7)



ФЕДЕРАЛЬНАЯ СЛУЖБА ГОСУДАРСТВЕННОЙ РЕГИСТРАЦИИ, КАДАСТРА И КАРТОГРАФИИ

УПРАВЛЕНИЕ ФЕДЕРАЛЬНОЙ СЛУЖБЫ ГОСУДАРСТВЕННОЙ РЕГИСТРАЦИИ, КАДАСТРА И КАРТОГРАФИИ ПО МОСКОВСКОЙ ОБЛАСТИ

## ВЫПИСКА ИЗ ЕДИНОГО ГОСУДАРСТВЕННОГО РЕЕСТРА ПРАВ НА НЕДВИЖИМОЕ ИМУЩЕСТВО И СДЕЛОК С НИМ

Дата 13.02.2016 № 50/023/001/2016-417

На основании запроса от 11.02.2016 г., поступившего на рассмотрение 11.02.2016 г. сообщаем, что в Едином государственном реестре прав на недвижимое имущество и сделок с ним зарегистрировано:

| | | | |
|---|---|---|---|
| 1. | Характеристики объекта недвижимости: | | |
| | Кадастровый (или условный) номер объекта: | | 50:23:0050384:976 |
| | наименование объекта: | | Земельный участок |
| | назначение объекта: | | Земли сельскохозяйственного назначения, для дачного строительства с правом возведения жилого дома с правом регистрации проживания в нем |
| | площадь объекта: | | 875 кв. м |
| | инвентарный номер, литер: | | |
| | этажность (этаж): | | |
| | номера на поэтажном плане: | | |
| | адрес (местоположение) объекта: | | Московская область, Раменский район, сельское поселение Рыболовское |
| | состав: | | |
| 2. | Правообладатель (правообладатели): | 2.1. | Владельцы инвестиционных паев - Закрытый паевой инвестиционный фонд недвижимости "ТрастЮнион- Подмосковный" данные о которых устанавливаются на основании данных лицевых счетов владельцев инвестиционных паев в реестре владельцев инвестиционных паев и счетов депо владельцев инвестиционных паев. |
| 3. | Вид, номер и дата государственной регистрации права: | 3.1. | Общая долевая собственность, № 50-50-23/159/2014-308 от 01.09.2014 |
| 4. | Ограничение (обременение) права: | | |
| | 4.1.1. вид: | | Доверительное управление, Московская область, Раменский район, сельское поселение Рыболовское, кад. № 50:23:0050384:976, Земельный участок, категория земель: земли сельскохозяйственного назначения, разрешенное использование: для дачного строительства с правом возведения жилого дома с правом регистрации проживания в нем, общая площадь 875 кв. м |
| | дата государственной регистрации: | | 27.11.2015 |
| | номер государственной регистрации: | | 50-50/023-50/999/001/2015-1706/2 |
| | срок, на который установлено ограничение (обременение) права: | | с 27.11.2015 до полного исполнения сторонами своих обязанностей |
| | лицо, в пользу которого установлено ограничение (обременение) права: | | Закрытое акционерное общество Управляющая компания "РВМ Капитал", Д.У.Закрытым паевым инвестиционным фондом недвижимости "ТрастЮнион-Подмосковный", ИНН: 7722563196 |
| | основание государственной регистрации: | | Договор о передаче прав и обязанностей по договору доверительного управления паевым инвестиционным фондом от 07.04.2015 №06/11 |
| 5. | Договоры участия в долевом строительстве: | | не зарегистрировано |
| 6. | Правопритязания: | | отсутствуют |

| | | |
|---|---|---|
| 7. | Заявленные в судебном порядке права требования: | данные отсутствуют |
| 8. | Отметка о возражении в отношении зарегистрированного права: | данные отсутствуют |
| 9. | Отметка о наличии решения об изъятии объекта недвижимости для государственных и муниципальных нужд: | данные отсутствуют |

Выписка выдана: Махортых Эдуард

Сведения, содержащиеся в настоящем документе, являются актуальными (действительными) на дату получения запроса органом, осуществляющим государственную регистрацию прав. В соответствии со статьей 7 Федерального закона от 21 июля 1997 г. №122-ФЗ "О государственной регистрации прав на недвижимое имущество и сделок с ним" использование сведений, содержащихся в настоящей выписке, способами или в форме, которые наносят ущерб правам и законным интересам правообладателей, влечет ответственность, предусмотренную законодательством Российской Федерации.

СПЕЦИАЛИСТ 1-ГО РАЗРЯДА — Харчевская М. С.

(должность уполномоченного должностного лица органа, осуществляющего государственную регистрацию прав) (подпись, М.П.) (фамилия, инициалы)

Получение заявителем выписки из ЕГРП для последующего предоставления в органы государственной власти, органы местного самоуправления и органы государственных внебюджетных фондов в целях получения государственных и муниципальных услуг не требуется. Данную информацию указанные органы обязаны запрашивать у Росреестра самостоятельно(Федеральный закон от 27.07.2010 №210-ФЗ "Об организации предоставления государственных и муниципальных услуг", ч.1, ст.7)



ФЕДЕРАЛЬНАЯ СЛУЖБА ГОСУДАРСТВЕННОЙ РЕГИСТРАЦИИ, КАДАСТРА И КАРТОГРАФИИ

УПРАВЛЕНИЕ ФЕДЕРАЛЬНОЙ СЛУЖБЫ ГОСУДАРСТВЕННОЙ РЕГИСТРАЦИИ, КАДАСТРА И КАРТОГРАФИИ ПО МОСКОВСКОЙ ОБЛАСТИ

## ВЫПИСКА ИЗ ЕДИНОГО ГОСУДАРСТВЕННОГО РЕЕСТРА ПРАВ НА НЕДВИЖИМОЕ ИМУЩЕСТВО И СДЕЛОК С НИМ

Дата 13.02.2016 № 50/023/001/2016-406

На основании запроса от 11.02.2016 г., поступившего на рассмотрение 11.02.2016 г. сообщаем, что в Едином государственном реестре прав на недвижимое имущество и сделок с ним зарегистрировано:

| | | | |
|---|---|---|---|
| 1. | Характеристики объекта недвижимости: | | |
| | Кадастровый (или условный) номер объекта: | | 50:23:0050384:977 |
| | наименование объекта: | | Земельный участок |
| | назначение объекта: | | Земли сельскохозяйственного назначения, для дачного строительства с правом возведения жилого дома с правом регистрации проживания в нем |
| | площадь объекта: | | 875 кв. м |
| | инвентарный номер, литер: | | |
| | этажность (этаж): | | |
| | номера на поэтажном плане: | | |
| | адрес (местоположение) объекта: | | Московская область, Раменский район, сельское поселение Рыболовское |
| | состав: | | |
| 2. | Правообладатель (правообладатели): | 2.1. | Владельцы инвестиционных паев - Закрытый паевой инвестиционный фонд недвижимости "ТрастЮнион- Подмосковный" данные о которых устанавливаются на основании данных лицевых счетов владельцев инвестиционных паев в реестре владельцев инвестиционных паев и счетов депо владельцев инвестиционных паев. |
| 3. | Вид, номер и дата государственной регистрации права: | 3.1. | Общая долевая собственность, № 50-50-23/159/2014-307 от 01.09.2014 |
| 4. | Ограничение (обременение) права: | | |
| | 4.1.1. вид: | | Доверительное управление, Московская область, Раменский район, сельское поселение Рыболовское, кад. № 50:23:0050384:977, Земельный участок, категория земель: земли сельскохозяйственного назначения, разрешенное использование: для дачного строительства с правом возведения жилого дома с правом регистрации проживания в нем, общая площадь 875 кв. м |
| | дата государственной регистрации: | | 27.11.2015 |
| | номер государственной регистрации: | | 50-50/023-50/999/001/2015-1707/2 |
| | срок, на который установлено ограничение (обременение) права: | | с 27.11.2015 до полного исполнения сторонами своих обязанностей |
| | лицо, в пользу которого установлено ограничение (обременение) права: | | Закрытое акционерное общество Управляющая компания "РВМ Капитал", Д.У.Закрытым паевым инвестиционным фондом недвижимости "ТрастЮнион-Подмосковный", ИНН: 7722563196 |
| | основание государственной регистрации: | | Договор о передаче прав и обязанностей по договору доверительного управления паевым инвестиционным фондом от 07.04.2015 №06/11 |
| 5. | Договоры участия в долевом строительстве: | | не зарегистрировано |
| 6. | Правопритязания: | | отсутствуют |

| | | |
|---|---|---|
| 7. | Заявленные в судебном порядке права требования: | данные отсутствуют |
| 8. | Отметка о возражении в отношении зарегистрированного права: | данные отсутствуют |
| 9. | Отметка о наличии решения об изъятии объекта недвижимости для государственных и муниципальных нужд: | данные отсутствуют |

Выписка выдана: Махортых Эдуард

Сведения, содержащиеся в настоящем документе, являются актуальными (действительными) на дату получения запроса органом, осуществляющим государственную регистрацию прав. В соответствии со статьей 7 Федерального закона от 21 июля 1997 г. №122-ФЗ "О государственной регистрации прав на недвижимое имущество и сделок с ним" использование сведений, содержащихся в настоящей выписке, способами или в форме, которые наносят ущерб правам и законным интересам правообладателей, влечет ответственность, предусмотренную законодательством Российской Федерации.

СПЕЦИАЛИСТ 1-ГО РАЗРЯДА — Карчевская М. С.

(должность уполномоченного должностного лица органа, осуществляющего государственную регистрацию прав) (подпись, М.П.) (фамилия, инициалы)

Получение заявителем выписки из ЕГРП для последующего предоставления в органы государственной власти, органы местного самоуправления и органы государственных внебюджетных фондов в целях получения государственных и муниципальных услуг не требуется. Данную информацию указанные органы **обязаны** запрашивать у Росреестра. **самостоятельно.**(Федеральный закон от 27.07.2010 №210-ФЗ "Об организации предоставления государственных и муниципальных услуг", ч.1, ст.7)



ФЕДЕРАЛЬНАЯ СЛУЖБА ГОСУДАРСТВЕННОЙ РЕГИСТРАЦИИ, КАДАСТРА И КАРТОГРАФИИ

УПРАВЛЕНИЕ ФЕДЕРАЛЬНОЙ СЛУЖБЫ ГОСУДАРСТВЕННОЙ РЕГИСТРАЦИИ, КАДАСТРА И КАРТОГРАФИИ ПО МОСКОВСКОЙ ОБЛАСТИ

## ВЫПИСКА ИЗ ЕДИНОГО ГОСУДАРСТВЕННОГО РЕЕСТРА ПРАВ НА НЕДВИЖИМОЕ ИМУЩЕСТВО И СДЕЛОК С НИМ

Дата 13.02.2016 № 50/023/001/2016-467

На основании запроса от 11.02.2016 г., поступившего на рассмотрение 11.02.2016 г. сообщаем, что в Едином государственном реестре прав на недвижимое имущество и сделок с ним зарегистрировано:

| | | | |
|---|---|---|---|
| 1. | Характеристики объекта недвижимости: | | |
| | Кадастровый (или условный) номер объекта: | | 50:23:0050384:978 |
| | наименование объекта: | | Земельный участок |
| | назначение объекта: | | Земли сельскохозяйственного назначения, для дачного строительства с правом возведения жилого дома с правом регистрации проживания в нем |
| | площадь объекта: | | 875 кв. м |
| | инвентарный номер, литер: | | |
| | этажность (этаж): | | |
| | номера на поэтажном плане: | | |
| | адрес (местоположение) объекта: | | Московская область, Раменский район, сельское поселение Рыболовское |
| | состав: | | |
| 2. | Правообладатель (правообладатели): | 2.1. | Владельцы инвестиционных паев - Закрытый паевой инвестиционный фонд недвижимости "ТрастЮнион- Подмосковный" данные о которых устанавливаются на основании данных лицевых счетов владельцев инвестиционных паев в реестре владельцев инвестиционных паев и счетов депо владельцев инвестиционных паев. |
| 3. | Вид, номер и дата государственной регистрации права: | 3.1. | Общая долевая собственность, № 50-50-23/159/2014-306 от 01.09.2014 |
| 4. | Ограничение (обременение) права: | | |
| | 4.1.1. вид: | | Доверительное управление, Московская область, Раменский район, сельское поселение Рыболовское, кад. № 50:23:0050384:978, Земельный участок, категория земель: земли сельскохозяйственного назначения, разрешенное использование: для дачного строительства с правом возведения жилого дома с правом регистрации проживания в нем, общая площадь 875 кв. м |
| | дата государственной регистрации: | | 27.11.2015 |
| | номер государственной регистрации: | | 50-50/023-50/999/001/2015-1711/2 |
| | срок, на который установлено ограничение (обременение) права: | | с 27.11.2015 до полного исполнения сторонами своих обязанностей |
| | лицо, в пользу которого установлено ограничение (обременение) права: | | Закрытое акционерное общество Управляющая компания "РВМ Капитал", Д.У.Закрытым паевым инвестиционным фондом недвижимости "ТрастЮнион-Подмосковный", ИНН: 7722563196 |
| | основание государственной регистрации: | | Договор о передаче прав и обязанностей по договору доверительного управления паевым инвестиционным фондом от 07.04.2015 №06/11 |
| 5. | Договоры участия в долевом строительстве: | | не зарегистрировано |
| 6. | Правопритязания: | | отсутствуют |

ФЕДЕРАЛЬНАЯ СЛУЖБА ГОСУДАРСТВЕННОЙ РЕГИСТРАЦИИ, КАДАСТРА И КАРТОГРАФИИ

УПРАВЛЕНИЕ ФЕДЕРАЛЬНОЙ СЛУЖБЫ ГОСУДАРСТВЕННОЙ РЕГИСТРАЦИИ, КАДАСТРА И КАРТОГРАФИИ ПО МОСКОВСКОЙ ОБЛАСТИ

**ВЫПИСКА ИЗ ЕДИНОГО ГОСУДАРСТВЕННОГО РЕЕСТРА ПРАВ НА НЕДВИЖИМОЕ ИМУЩЕСТВО И СДЕЛОК С НИМ**

Дата 12.03.2016 № 50/023/001/2016-1418

На основании запроса от 10.03.2016 г., поступившего на рассмотрение 10.03.2016 г. сообщаем, что в Едином государственном реестре прав на недвижимое имущество и сделок с ним зарегистрировано:

| | | | |
|---|---|---|---|
| 1. | Характеристики объекта недвижимости: | | |
| | Кадастровый (или условный) номер объекта: | | 50:23:0050384:979 |
| | наименование объекта: | | Земельный участок |
| | назначение объекта: | | Земли сельскохозяйственного назначения, для дачного строительства с правом возведения жилого дома с правом регистрации проживания в нем |
| | площадь объекта: | | 891 кв. м |
| | инвентарный номер, литер: | | |
| | этажность (этаж): | | |
| | номера на поэтажном плане: | | |
| | адрес (местоположение) объекта: | | Московская область, Раменский район, сельское поселение Рыболовское |
| | состав: | | |
| 2. | Правообладатель (правообладатели): | 2.1. | Владельцы инвестиционных паев - Закрытый паевой инвестиционный фонд недвижимости "ТрастЮнион- Подмосковный" данные о которых устанавливаются на основании данных лицевых счетов владельцев инвестиционных паев в реестре владельцев инвестиционных паев и счетов депо владельцев инвестиционных паев. |
| 3. | Вид, номер и дата государственной регистрации права: | 3.1. | Общая долевая собственность, № 50-50-23/159/2014-305 от 01.09.2014 |
| 4. | Ограничение (обременение) права: | | |
| | 4.1.1. вид: | | Доверительное управление, Московская область, Раменский район, сельское поселение Рыболовское, кад. № 50:23:0050384:979, Земельный участок, категория земель: земли сельскохозяйственного назначения, разрешенное использование: для дачного строительства с правом возведения жилого дома с правом регистрации проживания в нем, общая площадь 891 кв. м |
| | дата государственной регистрации: | | 25.02.2016 |
| | номер государственной регистрации: | | 50-50/023-50/999/001/2016-953/2 |
| | срок, на который установлено ограничение (обременение) права: | | с 25.02.2016 по 01.12.2027 |
| | лицо, в пользу которого установлено ограничение (обременение) права: | | Закрытое акционерное общество Управляющая компания «РВМ Капитал», ИНН: 7722563196 |
| | основание государственной регистрации: | | Правила доверительного управления Закрытым паевым инвестиционным фондом недвижимости "Земельный фонд "Солид Подмосковный" зарегистрированы ФСФР России 18.10.2007г. за № 1028-94135580 от 18.10.2007;<br>Договор о передаче прав и обязанностей по договору доверительного управления паевым инвестиционным фондом от 07.04.2015 №06/11 |

1

ФЕДЕРАЛЬНАЯ СЛУЖБА ГОСУДАРСТВЕННОЙ РЕГИСТРАЦИИ, КАДАСТРА И КАРТОГРАФИИ

УПРАВЛЕНИЕ ФЕДЕРАЛЬНОЙ СЛУЖБЫ ГОСУДАРСТВЕННОЙ РЕГИСТРАЦИИ, КАДАСТРА И КАРТОГРАФИИ ПО МОСКОВСКОЙ ОБЛАСТИ

**ВЫПИСКА ИЗ ЕДИНОГО ГОСУДАРСТВЕННОГО РЕЕСТРА ПРАВ НА НЕДВИЖИМОЕ ИМУЩЕСТВО И СДЕЛОК С НИМ**

Дата 12.03.2016 № 50/023/001/2016-1258

На основании запроса от 10.03.2016 г., поступившего на рассмотрение 10.03.2016 г. сообщаем, что в Едином государственном реестре прав на недвижимое имущество и сделок с ним зарегистрировано:

| | | | |
|---|---|---|---|
| 1. | Характеристики объекта недвижимости: | | |
| | Кадастровый (или условный) номер объекта: | 50:23:0050384:980 | |
| | наименование объекта: | Земельный участок | |
| | назначение объекта: | Земли сельскохозяйственного назначения, для дачного строительства с правом возведения жилого дома с правом регистрации проживания в нем | |
| | площадь объекта: | 1 000 кв. м | |
| | инвентарный номер, литер: | | |
| | этажность (этаж): | | |
| | номера на поэтажном плане: | | |
| | адрес (местоположение) объекта: | Московская область, Раменский район, сельское поселение Рыболовское | |
| | состав: | | |
| 2. | Правообладатель (правообладатели): | 2.1. | Владельцы инвестиционных паев - Закрытый паевой инвестиционный фонд недвижимости "ТрастЮнион- Подмосковный" данные о которых устанавливаются на основании данных лицевых счетов владельцев инвестиционных паев в реестре владельцев инвестиционных паев и счетов депо владельцев инвестиционных паев. |
| 3. | Вид, номер и дата государственной регистрации права: | 3.1. | Общая долевая собственность, № 50-50-23/159/2014-304 от 01.09.2014 |
| 4. | Ограничение (обременение) права: | | |
| | 4.1.1. | вид: | Доверительное управление, Московская область, Раменский район, сельское поселение Рыболовское, кад. № 50:23:0050384:980, Земельный участок, категория земель: земли сельскохозяйственного назначения, разрешенное использование: для дачного строительства с правом возведения жилого дома с правом регистрации проживания в нем, общая площадь 1 000 кв. м |
| | | дата государственной регистрации: | 24.02.2016 |
| | | номер государственной регистрации: | 50-50/023-50/999/001/2016-695/2 |
| | | срок, на который установлено ограничение (обременение) права: | с 24.02.2016 до 01.12.2027 |
| | | лицо, в пользу которого установлено ограничение (обременение) права: | Закрытое акционерное общество Управляющая компания «РВМ Капитал», ИНН: 7722563196 |
| | | основание государственной регистрации: | Правила доверительного управления Закрытым паевым инвестиционным фондом недвижимости "Земельный фонд "Солнд Подмосковный" зарегистрированы ФСФР России 18.10.2007г. за № 1028-94135580 от 18.10.2007;<br>Договор о передаче прав и обязанностей по договору доверительного управления паевым инвестиционным фондом от 07.04.2015 №06/11 |



| | | |
|---|---|---|
| 5. | Договоры участия в долевом строительстве: | не зарегистрировано |
| 6. | Правопритязания: | отсутствуют |
| 7. | Заявленные в судебном порядке права требования: | данные отсутствуют |
| 8. | Отметка о возражении в отношении зарегистрированного права: | данные отсутствуют |
| 9. | Отметка о наличии решения об изъятии объекта недвижимости для государственных и муниципальных нужд: | данные отсутствуют |

Выписка выдана: Махортых Эдуард Иванович

Сведения, содержащиеся в настоящем документе, являются актуальными (действительными) на дату получения запроса органом, осуществляющим государственную регистрацию прав.
В соответствии со статьей 7 Федерального закона от 21 июля 1997 г. №122-ФЗ "О государственной регистрации прав на недвижимое имущество и сделок с ним" использование сведений, содержащихся в настоящей выписке, способами или в форме, которые наносят ущерб правам и законным интересам правообладателей, влечет ответственность, предусмотренную законодательством Российской Федерации.

СПЕЦИАЛИСТ 1 РАЗРЯДА — Фунтиков И. С.
(должность уполномоченного должностного лица органа, осуществляющего государственную регистрацию прав) (подпись) (фамилия, инициалы)

Получение заявителем выписки из ЕГРП для последующего предоставления в органы государственной власти, органы местного самоуправления и органы государственных внебюджетных фондов в целях получения государственной услуги не требуется. Данную информацию указанные органы обязаны запрашивать у Росреестра самостоятельно (Федеральный закон от 27.07.2010 №210-ФЗ "Об организации предоставления государственных и муниципальных услуг", ч.1, ст.7)

ФЕДЕРАЛЬНАЯ СЛУЖБА ГОСУДАРСТВЕННОЙ РЕГИСТРАЦИИ, КАДАСТРА И КАРТОГРАФИИ

УПРАВЛЕНИЕ ФЕДЕРАЛЬНОЙ СЛУЖБЫ ГОСУДАРСТВЕННОЙ РЕГИСТРАЦИИ, КАДАСТРА И КАРТОГРАФИИ ПО МОСКОВСКОЙ ОБЛАСТИ

**ВЫПИСКА ИЗ ЕДИНОГО ГОСУДАРСТВЕННОГО РЕЕСТРА ПРАВ НА НЕДВИЖИМОЕ ИМУЩЕСТВО И СДЕЛОК С НИМ**

Дата 12.03.2016 № 50/023/001/2016-1268

На основании запроса от 10.03.2016 г., поступившего на рассмотрение 10.03.2016 г. сообщаем, что в Едином государственном реестре прав на недвижимое имущество и сделок с ним зарегистрировано:

| | | | |
|---|---|---|---|
| 1. | Характеристики объекта недвижимости: | | |
| | Кадастровый (или условный) номер объекта: | | 50:23:0050384:982 |
| | наименование объекта: | | Земельный участок |
| | назначение объекта: | | Земли сельскохозяйственного назначения, для дачного строительства с правом возведения жилого дома с правом регистрации проживания в нем |
| | площадь объекта: | | 1 000 кв. м |
| | инвентарный номер, литер: | | |
| | этажность (этаж): | | |
| | номера на поэтажном плане: | | |
| | адрес (местоположение) объекта: | | Московская область, Раменский район, сельское поселение Рыболовское |
| | состав: | | |
| 2. | Правообладатель (правообладатели): | 2.1. | Владельцы инвестиционных паев - Закрытый паевой инвестиционный фонд недвижимости "ТрастЮнион- Подмосковный" данные о которых устанавливаются на основании данных лицевых счетов владельцев инвестиционных паев в реестре владельцев инвестиционных паев и счетов депо владельцев инвестиционных паев. |
| 3. | Вид, номер и дата государственной регистрации права: | 3.1. | Общая долевая собственность, № 50-50-23/159/2014-302 от 01.09.2014 |
| 4. | Ограничение (обременение) права: | | |
| | 4.1.1. вид: | | Доверительное управление, Московская область, Раменский район, сельское поселение Рыболовское, кад. № 50:23:0050384:982, Земельный участок, категория земель: земли сельскохозяйственного назначения, разрешенное использование: для дачного строительства с правом возведения жилого дома с правом регистрации проживания в нем, общая площадь 1 000 кв. м |
| | дата государственной регистрации: | | 24.02.2016 |
| | номер государственной регистрации: | | 50-50/023-50/999/001/2016-724/2 |
| | срок, на который установлено ограничение (обременение) права: | | с 24.02.2016 до 01, 12, 2027 |
| | лицо, в пользу которого установлено ограничение (обременение) права: | | Закрытое акционерное общество Управляющая компания «РВМ Капитал», ИНН: 7722563196 |
| | основание государственной регистрации: | | Правила доверительного управления Закрытым паевым инвестиционным фондом недвижимости "Земельный фонд "Солид Подмосковный" зарегистрированы ФСФР России 18.10.2007г. за № 1028-94135580 от 18.10.2007;<br>Договор о передаче прав и обязанностей по договору доверительного управления паевым инвестиционным фондом от 07.04.2015 №06/11 |

1

| | | |
|---|---|---|
| 5. | Договоры участия в долевом строительстве: | не зарегистрировано |
| 6. | Правопритязания: | отсутствуют |
| 7. | Заявленные в судебном порядке права требования: | данные отсутствуют |
| 8. | Отметка о возражении в отношении зарегистрированного права: | данные отсутствуют |
| 9. | Отметка о наличии решения об изъятии объекта недвижимости для государственных и муниципальных нужд: | данные отсутствуют |

Выписка выдана: Махортых Эдуард Иванович

Сведения, содержащиеся в настоящем документе, являются актуальными (действительными) на дату получения запроса органом, осуществляющим государственную регистрацию прав.
В соответствии со статьей 7 Федерального закона от 21 июля 1997 г. №122-ФЗ "О государственной регистрации прав на недвижимое имущество и сделок с ним" использование сведений, содержащихся в настоящей выписке, способами или в форме, которые наносят ущерб правам и законным интересам правообладателей, влечет ответственность, предусмотренную законодательством Российской Федерации.

СПЕЦИАЛИСТ 1 РАЗРЯДА (должность уполномоченного, замещающего орган, осуществляющий государственную регистрацию прав) — Фунтиков И. С. (фамилия, инициалы)

Получение заявителем выписки из ЕГРП для последующего предоставления органам государственной власти, органам местного самоуправления и органам государственных внебюджетных фондов в целях получения государственных и муниципальных услуг не требуется. Данную информацию указанные органы обязаны запрашивать у Росреестра самостоятельно [illegible] (ст. 21.02.2000 №2-ФЗ "Об организации предоставления государственных и муниципальных услуг", ч.1, ст.7)

2

**Отчет об оценке земельных участков (440 ед.) для дачного строительства с правом возведения жилого дома с правом регистрации проживания в нем, расположенных в Раменском районе Московской области**

ФЕДЕРАЛЬНАЯ СЛУЖБА ГОСУДАРСТВЕННОЙ РЕГИСТРАЦИИ, КАДАСТРА И КАРТОГРАФИИ

УПРАВЛЕНИЕ ФЕДЕРАЛЬНОЙ СЛУЖБЫ ГОСУДАРСТВЕННОЙ РЕГИСТРАЦИИ, КАДАСТРА И КАРТОГРАФИИ ПО МОСКОВСКОЙ ОБЛАСТИ

**ВЫПИСКА ИЗ ЕДИНОГО ГОСУДАРСТВЕННОГО РЕЕСТРА ПРАВ НА НЕДВИЖИМОЕ ИМУЩЕСТВО И СДЕЛОК С НИМ**

Дата 12.03.2016 № 50/023/001/2016-1239

На основании запроса от 10.03.2016 г., поступившего на рассмотрение 10.03.2016 г. сообщаем, что в Едином государственном реестре прав на недвижимое имущество и сделок с ним зарегистрировано:

| | | | |
|---|---|---|---|
| 1. | Характеристики объекта недвижимости: | | |
| | Кадастровый (или условный) номер объекта: | | 50:23:0050384:983 |
| | наименование объекта: | | Земельный участок |
| | назначение объекта: | | Земли сельскохозяйственного назначения, для дачного строительства с правом возведения жилого дома с правом регистрации проживания в нем |
| | площадь объекта: | | 1 000 кв. м |
| | инвентарный номер, литер: | | |
| | этажность (этаж): | | |
| | номера на поэтажном плане: | | |
| | адрес (местоположение) объекта: | | Московская область, Раменский район, сельское поселение Рыболовское |
| | состав: | | |
| 2. | Правообладатель (правообладатели): | 2.1. | Владельцы инвестиционных паев - Закрытый паевой инвестиционный фонд недвижимости "ТрастЮнион- Подмосковный" данные о которых устанавливаются на основании данных лицевых счетов владельцев инвестиционных паев в реестре владельцев инвестиционных паев и счетов депо владельцев инвестиционных паев. |
| 3. | Вид, номер и дата государственной регистрации права: | 3.1. | Общая долевая собственность, № 50-50-23/159/2014-301 от 01.09.2014 |
| 4. | Ограничение (обременение) права: | | |
| | 4.1.1. вид: | | Доверительное управление, Московская область, Раменский район, сельское поселение Рыболовское, кад. № 50:23:0050384:983, Земельный участок, категория земель: земли сельскохозяйственного назначения, разрешенное использование: для дачного строительства с правом возведения жилого дома с правом регистрации проживания в нем, общая площадь 1 000 кв. м |
| | дата государственной регистрации: | | 24.02.2016 |
| | номер государственной регистрации: | | 50-50/023-50/999/001/2016-723/2 |
| | срок, на который установлено ограничение (обременение) права: | | с 24.02.2016 по 01.12.2027 |
| | лицо, в пользу которого установлено ограничение (обременение) права: | | Закрытое акционерное общество Управляющая компания «РВМ Капитал», ИНН: 7722563196 |
| | основание государственной регистрации: | | Правила доверительного управления Закрытым паевым инвестиционным фондом недвижимости "Земельный фонд "Солид Подмосковный" зарегистрированы ФСФР России 18.10.2007г. за № 1028-94135580 от 18.10.2007;<br>Договор о передаче прав и обязанностей по договору доверительного управления паевым инвестиционным фондом от 07.04.2015 №06/11 |

1

| | | |
|---|---|---|
| 5. | Договоры участия в долевом строительстве: | не зарегистрировано |
| 6. | Правопритязания: | отсутствуют |
| 7. | Заявленные в судебном порядке права требования: | данные отсутствуют |
| 8. | Отметка о возражении в отношении зарегистрированного права: | данные отсутствуют |
| 9. | Отметка о наличии решения об изъятии объекта недвижимости для государственных и муниципальных нужд: | данные отсутствуют |

Выписка выдана: Махортых Эдуард Иванович

Сведения, содержащиеся в настоящем документе, являются актуальными (действительными) на дату получения запроса органом, осуществляющим государственную регистрацию прав.
В соответствии со статьей 7 Федерального закона от 21 июля 1997 г. №122-ФЗ "О государственной регистрации прав на недвижимое имущество и сделок с ним" использование сведений, содержащихся в настоящей выписке, способами или в форме, которые наносят ущерб правам и законным интересам правообладателей, влечет ответственность, предусмотренную законодательством Российской Федерации.

СПЕЦИАЛИСТ 1 РАЗРЯДА (должность уполномоченного должностного лица органа, осуществляющего государственную регистрацию прав) — подпись, МП — Кунгурцев И. С. (фамилия, инициалы)

Получение заявителем выписки из ЕГРП для последующего предоставления в органы государственной власти, органы местного самоуправления и органы государственных внебюджетных фондов в целях получения государственных и муниципальных услуг не требуется. Данную информацию указанные органы обязаны запрашивать у Росреестра самостоятельно(Федеральный закон от 27.07.2010 №210-ФЗ "Об организации предоставления государственных и муниципальных услуг", ч.1, ст.7)

2

ФЕДЕРАЛЬНАЯ СЛУЖБА ГОСУДАРСТВЕННОЙ РЕГИСТРАЦИИ, КАДАСТРА И КАРТОГРАФИИ

УПРАВЛЕНИЕ ФЕДЕРАЛЬНОЙ СЛУЖБЫ ГОСУДАРСТВЕННОЙ РЕГИСТРАЦИИ, КАДАСТРА И КАРТОГРАФИИ ПО МОСКОВСКОЙ ОБЛАСТИ

**ВЫПИСКА ИЗ ЕДИНОГО ГОСУДАРСТВЕННОГО РЕЕСТРА ПРАВ НА НЕДВИЖИМОЕ ИМУЩЕСТВО И СДЕЛОК С НИМ**

Дата 13.02.2016 № 50/023/001/2016-992

На основании запроса от 11.02.2016 г., поступившего на рассмотрение 11.02.2016 г. сообщаем, что в Едином государственном реестре прав на недвижимое имущество и сделок с ним зарегистрировано:

| | | | |
|---|---|---|---|
| 1. | Характеристики объекта недвижимости: | | |
| | Кадастровый (или условный) номер объекта: | 50:23:0050384:984 | |
| | наименование объекта: | Земельный участок | |
| | назначение объекта: | Земли сельскохозяйственного назначения, для дачного строительства с правом возведения жилого дома с правом регистрации проживания в нем | |
| | площадь объекта: | 1 000 кв. м | |
| | инвентарный номер, литер: | | |
| | этажность (этаж): | | |
| | номера на поэтажном плане: | | |
| | адрес (местоположение) объекта: | Московская область, Раменский район, сельское поселение Рыболовское | |
| | состав: | | |
| 2. | Правообладатель (правообладатели): | 2.1. | Владельцы инвестиционных паев - Закрытый паевой инвестиционный фонд недвижимости "ТрастЮнион- Подмосковный" данные о которых устанавливаются на основании данных лицевых счетов владельцев инвестиционных паев в реестре владельцев инвестиционных паев и счетов депо владельцев инвестиционных паев. |
| 3. | Вид, номер и дата государственной регистрации права: | 3.1. | Общая долевая собственность, № 50-50-23/159/2014-300 от 01.09.2014 |
| 4. | Ограничение (обременение) права: | | |
| | 4.1.1. | вид: | Доверительное управление, Московская область, Раменский район, сельское поселение Рыболовское, кад. № 50:23:0050384:984, Земельный участок, категория земель: земли сельскохозяйственного назначения, разрешенное использование: для дачного строительства с правом возведения жилого дома с правом регистрации проживания в нем, общая площадь 1 000 кв. м |
| | | дата государственной регистрации: | 09.02.2016 |
| | | номер государственной регистрации: | 50-50/023-50/999/001/2016-787/2 |
| | | срок, на который установлено ограничение (обременение) права: | с 09.02.2016 до 21.01.2027 |
| | | лицо, в пользу которого установлено ограничение (обременение) права: | Закрытое акционерное общество Управляющая компания «РВМ Капитал», ИНН: 7722563196 |
| | | основание государственной регистрации: | Правила доверительного управления Закрытым паевым инвестиционным фондом недвижимости "Земельный фонд "Солид Подмосковный" зарегистрированы ФСФР России 18.10.2007г. за № 1028-94135580 от 18.10.2007;<br>Договор о передаче прав и обязанностей по договору доверительного управления паевым инвестиционным фондом от 07.04.2015 №06/11 |



| | | |
|---|---|---|
| 5. | Договоры участия в долевом строительстве: | не зарегистрировано |
| 6. | Правопритязания: | отсутствуют |
| 7. | Заявленные в судебном порядке права требования: | данные отсутствуют |
| 8. | Отметка о возражении в отношении зарегистрированного права: | данные отсутствуют |
| 9. | Отметка о наличии решения об изъятии объекта недвижимости для государственных и муниципальных нужд: | данные отсутствуют |

Выписка выдана: Махортых Эдуард Иванович

Сведения, содержащиеся в настоящем документе, являются актуальными (действительными) на дату получения запроса органом, осуществляющим государственную регистрацию прав.
В соответствии со статьей 7 Федерального закона от 21 июля 1997 г. №122-ФЗ "О государственной регистрации прав на недвижимое имущество и сделок с ним" использование сведений, содержащихся в настоящей выписке, способами или в форме, которые наносят ущерб правам и законным интересам правообладателей, влечет ответственность, предусмотренную законодательством Российской Федерации.

СПЕЦИАЛИСТ 1 РАЗРЯДА — Фунтиков И. С

(должность уполномоченного должностного лица органа, осуществляющего государственную регистрацию прав) (подпись) (Ф.И.О.)

Получение заявителем выписки из ЕГРП для последующего предоставления в органы государственной власти, органы местного самоуправления и организации, участвующие в предоставлении государственных и муниципальных услуг, не требуется. Данную информацию указанные органы вправе запрашивать у Росреестра самостоятельно (Федеральный закон от 27.07.2010 №210-ФЗ "Об организации предоставления государственных и муниципальных услуг", ч.1, ст.7)

ФЕДЕРАЛЬНАЯ СЛУЖБА ГОСУДАРСТВЕННОЙ РЕГИСТРАЦИИ, КАДАСТРА И КАРТОГРАФИИ

УПРАВЛЕНИЕ ФЕДЕРАЛЬНОЙ СЛУЖБЫ ГОСУДАРСТВЕННОЙ РЕГИСТРАЦИИ, КАДАСТРА И КАРТОГРАФИИ ПО МОСКОВСКОЙ ОБЛАСТИ

**ВЫПИСКА ИЗ ЕДИНОГО ГОСУДАРСТВЕННОГО РЕЕСТРА ПРАВ НА НЕДВИЖИМОЕ ИМУЩЕСТВО И СДЕЛОК С НИМ**

Дата 12.03.2016 № 50/023/001/2016-1252

На основании запроса от 10.03.2016 г., поступившего на рассмотрение 10.03.2016 г. сообщаем, что в Едином государственном реестре прав на недвижимое имущество и сделок с ним зарегистрировано:

| | | | |
|---|---|---|---|
| 1. | Характеристики объекта недвижимости: | | |
| | Кадастровый (или условный) номер объекта: | | 50:23:0050384:985 |
| | наименование объекта: | | Земельный участок |
| | назначение объекта: | | Земли сельскохозяйственного назначения, для дачного строительства с правом возведения жилого дома с правом регистрации проживания в нем |
| | площадь объекта: | | 1 000 кв. м |
| | инвентарный номер, литер: | | |
| | этажность (этаж): | | |
| | номера на поэтажном плане: | | |
| | адрес (местоположение) объекта: | | Московская область, Раменский район, сельское поселение Рыболовское |
| | состав: | | |
| 2. | Правообладатель (правообладатели): | 2.1. | Владельцы инвестиционных паев - Закрытый паевой инвестиционный фонд недвижимости "ТрастЮнион- Подмосковный" данные о которых устанавливаются на основании данных лицевых счетов владельцев инвестиционных паев в реестре владельцев инвестиционных паев и счетов депо владельцев инвестиционных паев. |
| 3. | Вид, номер и дата государственной регистрации права: | 3.1. | Общая долевая собственность, № 50-50-23/159/2014-299 от 01.09.2014 |
| 4. | Ограничение (обременение) права: | | |
| | 4.1.1. вид: | | Доверительное управление, Московская область, Раменский район, сельское поселение Рыболовское, кад. № 50:23:0050384:985, Земельный участок, категория земель: земли сельскохозяйственного назначения, разрешенное использование: для дачного строительства с правом возведения жилого дома с правом регистрации проживания в нем, общая площадь 1 000 кв. м |
| | дата государственной регистрации: | | 24.02.2016 |
| | номер государственной регистрации: | | 50-50/023-50/999/001/2016-785/2 |
| | срок, на который установлено ограничение (обременение) права: | | с 24.02.2016 до 01, 12, 2027 |
| | лицо, в пользу которого установлено ограничение (обременение) права: | | Закрытое акционерное общество Управляющая компания «РВМ Капитал», ИНН: 7722563196 |
| | основание государственной регистрации: | | Правила доверительного управления Закрытым паевым инвестиционным фондом недвижимости "Земельный фонд "Солид Подмосковный" зарегистрированы ФСФР России 18.10.2007г. за № 1028-94135580 от 18.10.2007;<br>Договор о передаче прав и обязанностей по договору доверительного управления паевым инвестиционным фондом от 07.04.2015 №06/11 |

1

| | | |
|---|---|---|
| 5. | Договоры участия в долевом строительстве: | не зарегистрировано |
| 6. | Правопритязания: | отсутствуют |
| 7. | Заявленные в судебном порядке права требования: | данные отсутствуют |
| 8. | Отметка о возражении в отношении зарегистрированного права: | данные отсутствуют |
| 9. | Отметка о наличии решения об изъятии объекта недвижимости для государственных и муниципальных нужд: | данные отсутствуют |

Выписка выдана: Махортых Эдуард

Сведения, содержащиеся в настоящем документе, являются актуальными (действительными) на дату получения запроса органом, осуществляющим государственную регистрацию прав.
В соответствии со статьей 7 Федерального закона от 21 июля 1997 г. №122-ФЗ "О государственной регистрации прав на недвижимое имущество и сделок с ним" использование сведений, содержащихся в настоящей выписке, способами или в форме, которые наносят ущерб правам и законным интересам правообладателей, влечет ответственность, предусмотренную законодательством Российской Федерации.

СПЕЦИАЛИСТ 1 РАЗРЯДА (должность уполномоченного должностного лица органа, осуществляющего государственную регистрацию прав) — (подпись, МП) — Фонтанка И. С. (фамилия, имя, отчество)

Получение заявителем выписки из ЕГРП для последующего предоставления в органы государственной власти, органы местного самоуправления и органы государственных внебюджетных фондов в целях получения государственных и муниципальных услуг не требуется. Данную информацию указанные органы обязаны запрашивать у Реорганизуемого единственного (Федеральный закон [illegible] 10.06.2010-03 "Об организации предоставления государственных и муниципальных услуг", ч.1, ст.7)

2

**Отчет об оценке земельных участков (440 ед.) для дачного строительства с правом возведения жилого дома с правом регистрации проживания в нем, расположенных в Раменском районе Московской области**

ФЕДЕРАЛЬНАЯ СЛУЖБА ГОСУДАРСТВЕННОЙ РЕГИСТРАЦИИ, КАДАСТРА И КАРТОГРАФИИ

УПРАВЛЕНИЕ ФЕДЕРАЛЬНОЙ СЛУЖБЫ ГОСУДАРСТВЕННОЙ РЕГИСТРАЦИИ, КАДАСТРА И КАРТОГРАФИИ ПО МОСКОВСКОЙ ОБЛАСТИ

**ВЫПИСКА ИЗ ЕДИНОГО ГОСУДАРСТВЕННОГО РЕЕСТРА ПРАВ НА НЕДВИЖИМОЕ ИМУЩЕСТВО И СДЕЛОК С НИМ**

Дата 12.03.2016 № 50/023/001/2016-1276

На основании запроса от 10.03.2016 г., поступившего на рассмотрение 10.03.2016 г. сообщаем, что в Едином государственном реестре прав на недвижимое имущество и сделок с ним зарегистрировано:

| | | | |
|---|---|---|---|
| 1. | Характеристики объекта недвижимости: | | |
| | Кадастровый (или условный) номер объекта: | 50:23:0050384:987 | |
| | наименование объекта: | Земельный участок | |
| | назначение объекта: | Земли сельскохозяйственного назначения, для дачного строительства с правом возведения жилого дома с правом регистрации проживания в нем | |
| | площадь объекта: | 1 000 кв. м | |
| | инвентарный номер, литер: | | |
| | этажность (этаж): | | |
| | номера на поэтажном плане: | | |
| | адрес (местоположение) объекта: | Московская область, Раменский район, сельское поселение Рыболовское | |
| | состав: | | |
| 2. | Правообладатель (правообладатели): | 2.1. | Владельцы инвестиционных паев - Закрытый паевой инвестиционный фонд недвижимости "ТрастИнвест- Подмосковный" данные о которых устанавливаются на основании данных лицевых счетов владельцев инвестиционных паев в реестре владельцев инвестиционных паев и счетов депо владельцев инвестиционных паев. |
| 3. | Вид, номер и дата государственной регистрации права: | 3.1. | Общая долевая собственность, № 50-50-23/159/2014-297 от 01.09.2014 |
| 4. | Ограничение (обременение) права: | | |
| | 4.1.1. | вид: | Доверительное управление, Московская область, Раменский район, сельское поселение Рыболовское, кад. № 50:23:0050384:987, Земельный участок, категория земель: земли сельскохозяйственного назначения, разрешенное использование: для дачного строительства с правом возведения жилого дома с правом регистрации проживания в нем, общая площадь 1 000 кв. м |
| | | дата государственной регистрации: | 24.02.2016 |
| | | номер государственной регистрации: | 50-50/023-50/999/001/2016-777/2 |
| | | срок, на который установлено ограничение (обременение) права: | с 24.02.2016 до 01.12.2027 |
| | | лицо, в пользу которого установлено ограничение (обременение) права: | Закрытое акционерное общество Управляющая компания «РВМ Капитал», ИНН: 7722563196 |
| | | основание государственной регистрации: | Правила доверительного управления Закрытым паевым инвестиционным фондом недвижимости "Земельный фонд "Солид Подмосковный" зарегистрированы ФСФР России 18.10.2007г. за № 1028-94135580 от 18.10.2007;<br>Договор о передаче прав и обязанностей по договору доверительного управления паевым инвестиционным фондом от 07.04.2015 №06/11 |



| | | |
|---|---|---|
| 5. | Договоры участия в долевом строительстве: | не зарегистрировано |
| 6. | Правопритязания: | отсутствуют |
| 7. | Заявленные в судебном порядке права требования: | данные отсутствуют |
| 8. | Отметка о возражении в отношении зарегистрированного права: | данные отсутствуют |
| 9. | Отметка о наличии решения об изъятии объекта недвижимости для государственных и муниципальных нужд: | данные отсутствуют |

Выписка выдана: Махортых Эдуард Иванович

Сведения, содержащиеся в настоящем документе, являются актуальными (действительными) на дату получения запроса органом, осуществляющим государственную регистрацию прав.
В соответствии со статьей 7 Федерального закона от 21 июля 1997 г. №122-ФЗ "О государственной регистрации прав на недвижимое имущество и сделок с ним" использование сведений, содержащихся в настоящей выписке, способами, в форме, которые наносят ущерб правам и законным интересам правообладателей, влечет ответственность, предусмотренную законодательством Российской Федерации.

СПЕЦИАЛИСТ 1 РАЗРЯДА — Фастовец Н. С.

Получение заявителем выписки от ЕГРП для последующего предоставления органам государственной власти, органам местного самоуправления и органам государственных внебюджетных фондов в целях получения государственных или муниципальных услуг не требуется. Данную информацию указанные органы обязаны запрашивать в Реестре самостоятельно. Федеральный закон от 27.07.2010 №210-ФЗ "Об организации предоставления государственных и муниципальных услуг", ч.1, ст.7)

ФЕДЕРАЛЬНАЯ СЛУЖБА ГОСУДАРСТВЕННОЙ РЕГИСТРАЦИИ, КАДАСТРА И КАРТОГРАФИИ

УПРАВЛЕНИЕ ФЕДЕРАЛЬНОЙ СЛУЖБЫ ГОСУДАРСТВЕННОЙ РЕГИСТРАЦИИ, КАДАСТРА И КАРТОГРАФИИ ПО МОСКОВСКОЙ ОБЛАСТИ

**ВЫПИСКА ИЗ ЕДИНОГО ГОСУДАРСТВЕННОГО РЕЕСТРА ПРАВ НА НЕДВИЖИМОЕ ИМУЩЕСТВО И СДЕЛОК С НИМ**

Дата 13.02.2016 № 50/023/001/2016-1039

На основании запроса от 11.02.2016 г., поступившего на рассмотрение 11.02.2016 г. сообщаем, что в Едином государственном реестре прав на недвижимое имущество и сделок с ним зарегистрировано:

| | | | |
|---|---|---|---|
| 1. | Характеристики объекта недвижимости: | | |
| | Кадастровый (или условный) номер объекта: | | 50:23:0050384:988 |
| | наименование объекта: | | Земельный участок |
| | назначение объекта: | | Земли сельскохозяйственного назначения, для дачного строительства с правом возведения жилого дома с правом регистрации проживания в нем |
| | площадь объекта: | | 1 000 кв. м |
| | инвентарный номер, литер: | | |
| | этажность (этаж): | | |
| | номера на поэтажном плане: | | |
| | адрес (местоположение) объекта: | | Московская область, Раменский район, сельское поселение Рыболовское |
| | состав: | | |
| 2. | Правообладатель (правообладатели): | 2.1. | Владельцы инвестиционных паев - Закрытый паевой инвестиционный фонд недвижимости "ТрастЮнион- Подмосковный" данные о которых устанавливаются на основании данных лицевых счетов владельцев инвестиционных паев в реестре владельцев инвестиционных паев и счетов депо владельцев инвестиционных паев. |
| 3. | Вид, номер и дата государственной регистрации права: | 3.1. | Общая долевая собственность, № 50-50-23/159/2014-296 от 01.09.2014 |
| 4. | Ограничение (обременение) права: | | |
| | 4.1.1. вид: | | Доверительное управление, Московская область, Раменский район, сельское поселение Рыболовское, кад. № 50:23:0050384:988, Земельный участок, категория земель: земли сельскохозяйственного назначения, разрешенное использование: для дачного строительства с правом возведения жилого дома с правом регистрации проживания в нем, общая площадь 1 000 кв. м |
| | дата государственной регистрации: | | 09.02.2016 |
| | номер государственной регистрации: | | 50-50/023-50/999/001/2016-789/2 |
| | срок, на который установлено ограничение (обременение) права: | | с 09.02.2016 до 21, 01, 2027 |
| | лицо, в пользу которого установлено ограничение (обременение) права: | | Закрытое акционерное общество Управляющая компания «РВМ Капитал», ИНН: 7722563196 |
| | основание государственной регистрации: | | Правила доверительного управления Закрытым паевым инвестиционным фондом недвижимости "Земельный фонд "Солид Подмосковный" зарегистрированы ФСФР России 18.10.2007г. за № 1028-94135580 от 18.10.2007;<br>Договор о передаче прав и обязанностей по договору доверительного управления паевым инвестиционным фондом от 07.04.2015 №06/11 |

1

| | | |
|---|---|---|
| 5. | Договоры участия в долевом строительстве: | не зарегистрировано |
| 6. | Правопритязания: | отсутствуют |
| 7. | Заявленные в судебном порядке права требования: | данные отсутствуют |
| 8. | Отметка о возражении в отношении зарегистрированного права: | данные отсутствуют |
| 9. | Отметка о наличии решения об изъятии объекта недвижимости для государственных и муниципальных нужд: | данные отсутствуют |

Выписка выдана: Махортых Эдуард Иванович

Сведения, содержащиеся в настоящем документе, являются актуальными (действительными) на дату получения запроса органом, осуществляющим государственную регистрацию прав.
В соответствии со статьей 7 Федерального закона от 21 июля 1997 г. №122-ФЗ "О государственной регистрации прав на недвижимое имущество и сделок с ним" использование сведений, содержащихся в настоящей выписке, способами или в форме, которые наносят ущерб правам и законным интересам правообладателей, влечет ответственность, предусмотренную законодательством Российской Федерации.

СПЕЦИАЛИСТ 1 РАЗРЯДА (должность уполномоченного, занимающего лицо органа, осуществляющего государственную регистрацию прав) — Фунтиков И. С. (фамилия, инициалы)

Получение заявителем выписки из ЕГРП для последующего предоставления в органы государственной власти, органы местного самоуправления и органы государственных внебюджетных фондов в целях получения государственных и муниципальных услуг не требуется. Данную информацию указанные органы обязаны запрашивать у Росреестра [illegible] от 27.07.2010 №210-ФЗ "Об организации предоставления государственных и муниципальных услуг", ч.1, ст.7)

2

ФЕДЕРАЛЬНАЯ СЛУЖБА ГОСУДАРСТВЕННОЙ РЕГИСТРАЦИИ, КАДАСТРА И КАРТОГРАФИИ

УПРАВЛЕНИЕ ФЕДЕРАЛЬНОЙ СЛУЖБЫ ГОСУДАРСТВЕННОЙ РЕГИСТРАЦИИ, КАДАСТРА И КАРТОГРАФИИ ПО МОСКОВСКОЙ ОБЛАСТИ

**ВЫПИСКА ИЗ ЕДИНОГО ГОСУДАРСТВЕННОГО РЕЕСТРА ПРАВ НА НЕДВИЖИМОЕ ИМУЩЕСТВО И СДЕЛОК С НИМ**

Дата 13.02.2016 № 50/023/001/2016-898

На основании запроса от 11.02.2016 г., поступившего на рассмотрение 11.02.2016 г. сообщаем, что в Едином государственном реестре прав на недвижимое имущество и сделок с ним зарегистрировано:

| | | | |
|---|---|---|---|
| 1. | Характеристики объекта недвижимости: | | |
| | Кадастровый (или условный) номер объекта: | | 50:23:0050384:989 |
| | наименование объекта: | | Земельный участок |
| | назначение объекта: | | Земли сельскохозяйственного назначения, для дачного строительства с правом возведения жилого дома с правом регистрации проживания в нем |
| | площадь объекта: | | 1 000 кв. м |
| | инвентарный номер, литер: | | |
| | этажность (этаж): | | |
| | номера на поэтажном плане: | | |
| | адрес (местоположение) объекта: | | Московская область, Раменский район, сельское поселение Рыболовское |
| | состав: | | |
| 2. | Правообладатель (правообладатели): | 2.1. | Владельцы инвестиционных паев - Закрытый паевой инвестиционный фонд недвижимости "ТрастЮнион- Подмосковный" данные о которых устанавливаются на основании данных лицевых счетов владельцев инвестиционных паев в реестре владельцев инвестиционных паев и счетов депо владельцев инвестиционных паев. |
| 3. | Вид, номер и дата государственной регистрации права: | 3.1. | Общая долевая собственность, № 50-50-23/159/2014-295 от 01.09.2014 |
| 4. | Ограничение (обременение) права: | | |
| | 4.1.1. | вид: | Доверительное управление, Московская область, Раменский район, сельское поселение Рыболовское, кад. № 50:23:0050384:989, Земельный участок, категория земель: земли сельскохозяйственного назначения, разрешенное использование: для дачного строительства с правом возведения жилого дома с правом регистрации проживания в нем, общая площадь 1 000 кв. м |
| | | дата государственной регистрации: | 04.02.2016 |
| | | номер государственной регистрации: | 50-50/023-50/999/001/2016-623/2 |
| | | срок, на который установлено ограничение (обременение) права: | с 04.02.2016 по 01.12.2027 |
| | | лицо, в пользу которого установлено ограничение (обременение) права: | Закрытое акционерное общество Управляющая компания «РВМ Капитал», ИНН: 7722563196 |
| | | основание государственной регистрации: | Правила доверительного управления Закрытым паевым инвестиционным фондом недвижимости "Земельный фонд "Солид Подмосковный" зарегистрированы ФСФР России 18.10.2007г. за № 1028-94135580 от 18.10.2007;<br>Договор о передаче прав и обязанностей по договору доверительного управления паевым инвестиционным фондом от 07.04.2015 №06/11 |



| | | |
|---|---|---|
| 5. | Договоры участия в долевом строительстве: | не зарегистрировано |
| 6. | Правопритязания: | отсутствуют |
| 7. | Заявленные в судебном порядке права требования: | данные отсутствуют |
| 8. | Отметка о возражении в отношении зарегистрированного права: | данные отсутствуют |
| 9. | Отметка о наличии решения об изъятии объекта недвижимости для государственных и муниципальных нужд: | данные отсутствуют |

Выписка выдана: Махортых Эдуард

Сведения, содержащиеся в настоящем документе, являются актуальными (действительными) на дату получения запроса органом, осуществляющим государственную регистрацию прав.
В соответствии со статьей 7 Федерального закона от 21 июля 1997 г. №122-ФЗ "О государственной регистрации прав на недвижимое имущество и сделок с ним" использование сведений, содержащихся в настоящей выписке, способами, или в целях, которые наносят ущерб правам и законным интересам правообладателей, влечет ответственность, предусмотренную законодательством Российской Федерации.

СПЕЦИАЛИСТ 1 РАЗРЯДА — Федотова Е. С.

(должность уполномоченного должностного лица органа, осуществляющего государственную регистрацию прав) (подпись) (фамилия, имя, отчество)

Получение заявителем выписки из ЕГРП для последующего предоставления в органы государственной власти, органы местного самоуправления и органы государственных внебюджетных фондов в целях получения государственных и муниципальных услуг не требуется. Данную информацию указанные органы обязаны запрашивать у Росреестра самостоятельно (Федеральный закон от 27.07.2010 №210-ФЗ "Об организации предоставления государственных и муниципальных услуг", ч.1, ст.7)

ФЕДЕРАЛЬНАЯ СЛУЖБА ГОСУДАРСТВЕННОЙ РЕГИСТРАЦИИ, КАДАСТРА И КАРТОГРАФИИ

УПРАВЛЕНИЕ ФЕДЕРАЛЬНОЙ СЛУЖБЫ ГОСУДАРСТВЕННОЙ РЕГИСТРАЦИИ, КАДАСТРА И КАРТОГРАФИИ ПО МОСКОВСКОЙ ОБЛАСТИ

**ВЫПИСКА ИЗ ЕДИНОГО ГОСУДАРСТВЕННОГО РЕЕСТРА ПРАВ НА НЕДВИЖИМОЕ ИМУЩЕСТВО И СДЕЛОК С НИМ**

Дата 13.02.2016 № 50/023/001/2016-465

На основании запроса от 11.02.2016 г., поступившего на рассмотрение 11.02.2016 г. сообщаем, что в Едином государственном реестре прав на недвижимое имущество и сделок с ним зарегистрировано:

| | | | |
|---|---|---|---|
| 1. | Характеристики объекта недвижимости: | | |
| | Кадастровый (или условный) номер объекта: | 50:23:0050384:991 | |
| | наименование объекта: | Земельный участок | |
| | назначение объекта: | Земли сельскохозяйственного назначения, для дачного строительства с правом возведения жилого дома с правом регистрации проживания в нем | |
| | площадь объекта: | 875 кв. м | |
| | инвентарный номер, литер: | | |
| | этажность (этаж): | | |
| | номера на поэтажном плане: | | |
| | адрес (местоположение) объекта: | Московская область, Раменский район, сельское поселение Рыболовское | |
| | состав: | | |
| 2. | Правообладатель (правообладатели): | 2.1. | Владельцы инвестиционных паев - Закрытый паевой инвестиционный фонд недвижимости "ТрастЮнион- Подмосковный" данные о которых устанавливаются на основании данных лицевых счетов владельцев инвестиционных паев в реестре владельцев инвестиционных паев и счетов депо владельцев инвестиционных паев. |
| 3. | Вид, номер и дата государственной регистрации права: | 3.1. | Общая долевая собственность, № 50-50-23/159/2014-293 от 01.09.2014 |
| 4. | Ограничение (обременение) права: | | |
| | 4.1.1. вид: | | Доверительное управление, Московская область, Раменский район, сельское поселение Рыболовское, кад. № 50:23:0050384:991, Земельный участок, категория земель: земли сельскохозяйственного назначения, разрешенное использование: для дачного строительства с правом возведения жилого дома с правом регистрации проживания в нем, общая площадь 875 кв. м |
| | дата государственной регистрации: | | 27.11.2015 |
| | номер государственной регистрации: | | 50-50/023-50/999/001/2015-1655/2 |
| | срок, на который установлено ограничение (обременение) права: | | с 27.11.2015 до полного исполнения сторонами своих обязанностей |
| | лицо, в пользу которого установлено ограничение (обременение) права: | | Закрытое акционерное общество Управляющая компания "РВМ Капитал", Д.У.Закрытым паевым инвестиционным фондом недвижимости "ТрастЮнион-Подмосковный", ИНН: 7722563196 |
| | основание государственной регистрации: | | Договор о передаче прав и обязанностей по договору доверительного управления паевым инвестиционным фондом от 07.04.2015 №06/11 |
| 5. | Договоры участия в долевом строительстве: | | не зарегистрировано |
| 6. | Правопритязания: | | отсутствуют |





| | | |
|---|---|---|
| 5. | Договоры участия в долевом строительстве: | не зарегистрировано |
| 6. | Правопритязания: | отсутствуют |
| 7. | Заявленные в судебном порядке права требования: | данные отсутствуют |
| 8. | Отметка о возражении в отношении зарегистрированного права: | данные отсутствуют |
| 9. | Отметка о наличии решения об изъятии объекта недвижимости для государственных и муниципальных нужд: | данные отсутствуют |

Выписка выдана: Мазорчик Эдуард

Сведения, содержащиеся в настоящем документе, являются актуальными (действительными) на дату получения запроса органом, осуществляющим ГКУ, ГРПРиСГ, ГРПРиСГПП прав.
В соответствии со статьей 7 Федерального закона от 21 июля 1997 г. №122-ФЗ "О государственной регистрации прав на недвижимое имущество и сделок с ним" использование сведений, содержащихся в настоящей выписке, допускается для в целях, которые не влекут ущерб правам и законным интересам правообладателя, несет ответственность, предусмотренную законодательством Российской Федерации.

СПЕЦИАЛИСТ 1 РАЗРЯДА — Шорохов В. С.

Отчет об оценке земельных участков (440 ед.) для дачного строительства с правом возведения жилого дома с правом регистрации проживания в нем, расположенных в Раменском районе Московской области

| | | |
|---|---|---|
| 7. | Заявленные в судебном порядке права требования: | данные отсутствуют |
| 8. | Отметка о возражении в отношении зарегистрированного права: | данные отсутствуют |
| 9. | Отметка о наличии решения об изъятии объекта недвижимости для государственных и муниципальных нужд: | данные отсутствуют |

Выписка выдана: Махортых Эдуард

Сведения, содержащиеся в настоящем документе, являются актуальными (действительными) на дату получения запроса органом, осуществляющим государственную регистрацию прав.
В соответствии со статьей 7 Федерального закона от 21 июля 1997 г. №122-ФЗ "О государственной регистрации прав на недвижимое имущество и сделок с ним" использование сведений, содержащихся в настоящей выписке, способами или в форме, которые наносят ущерб правам и законным интересам правообладателей, влечет ответственность, предусмотренную законодательством Российской Федерации.

СПЕЦИАЛИСТ 1-ГО РАЗРЯДА (должность уполномоченного должностного лица органа, осуществляющего государственную регистрацию прав) — (подпись, МП) — Капчевская М. С. (фамилия, инициалы)

Получение заявителем выписки из ЕГРП для последующего предоставления в орган(ы) государственной власти, органы местного самоуправления и органы государственных внебюджетных фондов в целях получения государственных и муниципальных услуг, не требуется. Данную информацию указанные органы обязаны запрашивать у Росреестра самостоятельно (Федеральный закон от 27.07.2010 №210-ФЗ "Об организации предоставления государственных и муниципальных услуг", ч.1, ст.7)



ФЕДЕРАЛЬНАЯ СЛУЖБА ГОСУДАРСТВЕННОЙ РЕГИСТРАЦИИ, КАДАСТРА И КАРТОГРАФИИ

УПРАВЛЕНИЕ ФЕДЕРАЛЬНОЙ СЛУЖБЫ ГОСУДАРСТВЕННОЙ РЕГИСТРАЦИИ, КАДАСТРА И КАРТОГРАФИИ ПО МОСКОВСКОЙ ОБЛАСТИ

## ВЫПИСКА ИЗ ЕДИНОГО ГОСУДАРСТВЕННОГО РЕЕСТРА ПРАВ НА НЕДВИЖИМОЕ ИМУЩЕСТВО И СДЕЛОК С НИМ

Дата 13.02.2016 № 50/023/001/2016-426

На основании запроса от 11.02.2016 г., поступившего на рассмотрение 11.02.2016 г. сообщаем, что в Едином государственном реестре прав на недвижимое имущество и сделок с ним зарегистрировано:

| | | | |
|---|---|---|---|
| 1. | Характеристики объекта недвижимости: | | |
| | Кадастровый (или условный) номер объекта: | | 50:23:0050384:992 |
| | наименование объекта: | | Земельный участок |
| | назначение объекта: | | Земли сельскохозяйственного назначения, для дачного строительства с правом возведения жилого дома с правом регистрации проживания в нем |
| | площадь объекта: | | 875 кв. м |
| | инвентарный номер, литер: | | |
| | этажность (этаж): | | |
| | номера на поэтажном плане: | | |
| | адрес (местоположение) объекта: | | Московская область, Раменский район, сельское поселение Рыболовское |
| | состав: | | |
| 2. | Правообладатель (правообладатели): | 2.1. | Владельцы инвестиционных паев - Закрытый паевой инвестиционный фонд недвижимости "ТрастЮнион- Подмосковный" данные о которых устанавливаются на основании данных лицевых счетов владельцев инвестиционных паев в реестре владельцев инвестиционных паев и счетов депо владельцев инвестиционных паев. |
| 3. | Вид, номер и дата государственной регистрации права: | 3.1. | Общая долевая собственность, № 50-50-23/159/2014-292 от 01.09.2014 |
| 4. | Ограничение (обременение) права: | | |
| | 4.1.1. | вид: | Доверительное управление, Московская область, Раменский район, сельское поселение Рыболовское, кад. № 50:23:0050384:992, Земельный участок, категория земель: земли сельскохозяйственного назначения, разрешенное использование: для дачного строительства с правом возведения жилого дома с правом регистрации проживания в нем, общая площадь 875 кв. м |
| | | дата государственной регистрации: | 27.11.2015 |
| | | номер государственной регистрации: | 50-50/023-50/999/001/2015-1702/2 |
| | | срок, на который установлено ограничение (обременение) права: | с 27.11.2015 до полного исполнения сторонами своих обязанностей |
| | | лицо, в пользу которого установлено ограничение (обременение) права: | Закрытое акционерное общество Управляющая компания "РВМ Капитал", Д.У.Закрытым паевым инвестиционным фондом недвижимости "ТрастЮнион-Подмосковный", ИНН: 7722563196 |
| | | основание государственной регистрации: | Договор о передаче прав и обязанностей по договору доверительного управления паевым инвестиционным фондом от 07.04.2015 №06/11 |
| 5. | Договоры участия в долевом строительстве: | | не зарегистрировано |
| 6. | Правопритязания: | | отсутствуют |

| | | |
|---|---|---|
| 7. | Заявленные в судебном порядке права требования: | данные отсутствуют |
| 8. | Отметка о возражении в отношении зарегистрированного права: | данные отсутствуют |
| 9. | Отметка о наличии решения об изъятии объекта недвижимости для государственных и муниципальных нужд: | данные отсутствуют |

Выписка выдана: Махортых Эдуард

Сведения, содержащиеся в настоящем документе, являются актуальными (действительными) на дату получения запроса органом, осуществляющим государственную регистрацию прав. В соответствии со статьей 7 Федерального закона от 21 июля 1997 г. №122-ФЗ "О государственной регистрации прав на недвижимое имущество и сделок с ним" использование сведений, содержащихся в настоящей выписке, способами или в форме, которые наносят ущерб правам и законным интересам правообладателей, влечет ответственность, предусмотренную законодательством Российской Федерации.

СПЕЦИАЛИСТ 1-ГО РАЗРЯДА — (должность уполномоченного должностного лица органа, осуществляющего государственную регистрацию прав) — (подпись, М.П.) — Харчевская М. С. (фамилия, инициалы)

Получение заявителем выписки из ЕГРП для последующего предоставления в органы государственной власти, органы местного самоуправления и органы государственных внебюджетных фондов в целях получения государственных и муниципальных услуг не требуется. Данную информацию указанные органы обязаны запрашивать у Росреестра самостоятельно(Федеральный закон от 27.07.2010 №210-ФЗ "Об организации предоставления государственных и муниципальных услуг", ч.1, ст.7)



ФЕДЕРАЛЬНАЯ СЛУЖБА ГОСУДАРСТВЕННОЙ РЕГИСТРАЦИИ, КАДАСТРА И КАРТОГРАФИИ

УПРАВЛЕНИЕ ФЕДЕРАЛЬНОЙ СЛУЖБЫ ГОСУДАРСТВЕННОЙ РЕГИСТРАЦИИ, КАДАСТРА И КАРТОГРАФИИ ПО МОСКОВСКОЙ ОБЛАСТИ

## ВЫПИСКА ИЗ ЕДИНОГО ГОСУДАРСТВЕННОГО РЕЕСТРА ПРАВ НА НЕДВИЖИМОЕ ИМУЩЕСТВО И СДЕЛОК С НИМ

Дата 13.02.2016 № 50/023/001/2016-427

На основании запроса от 11.02.2016 г., поступившего на рассмотрение 11.02.2016 г. сообщаем, что в Едином государственном реестре прав на недвижимое имущество и сделок с ним зарегистрировано:

| | | | |
|---|---|---|---|
| 1. | Характеристики объекта недвижимости: | | |
| | Кадастровый (или условный) номер объекта: | | 50:23:0050384:993 |
| | наименование объекта: | | Земельный участок |
| | назначение объекта: | | Земли сельскохозяйственного назначения, для дачного строительства с правом возведения жилого дома с правом регистрации проживания в нем |
| | площадь объекта: | | 875 кв. м |
| | инвентарный номер, литер: | | |
| | этажность (этаж): | | |
| | номера на поэтажном плане: | | |
| | адрес (местоположение) объекта: | | Московская область, Раменский район, сельское поселение Рыболовское |
| | состав: | | |
| 2. | Правообладатель (правообладатели): | 2.1. | Владельцы инвестиционных паев - Закрытый паевой инвестиционный фонд недвижимости "ТрастЮнион- Подмосковный" данные о которых устанавливаются на основании данных лицевых счетов владельцев инвестиционных паев в реестре владельцев инвестиционных паев и счетов депо владельцев инвестиционных паев. |
| 3. | Вид, номер и дата государственной регистрации права: | 3.1. | Общая долевая собственность, № 50-50-23/159/2014-291 от 01.09.2014 |
| 4. | Ограничение (обременение) права: | | |
| | 4.1.1. вид: | | Доверительное управление, Московская область, Раменский район, сельское поселение Рыболовское, кад. № 50:23:0050384:993, Земельный участок, категория земель: земли сельскохозяйственного назначения, разрешенное использование: для дачного строительства с правом возведения жилого дома с правом регистрации проживания в нем, общая площадь 875 кв. м |
| | дата государственной регистрации: | | 27.11.2015 |
| | номер государственной регистрации: | | 50-50/023-50/999/001/2015-1704/2 |
| | срок, на который установлено ограничение (обременение) права: | | с 27.11.2015 до полного исполнения сторонами своих обязанностей |
| | лицо, в пользу которого установлено ограничение (обременение) права: | | Закрытое акционерное общество Управляющая компания "РВМ Капитал", Д.У.Закрытым паевым инвестиционным фондом недвижимости "ТрастЮнион-Подмосковный", ИНН: 7722563196 |
| | основание государственной регистрации: | | Договор о передаче прав и обязанностей по договору доверительного управления паевым инвестиционным фондом от 07.04.2015 №06/11 |
| 5. | Договоры участия в долевом строительстве: | | не зарегистрировано |
| 6. | Правопритязания: | | отсутствуют |

| | | |
|---|---|---|
| 7. | Заявленные в судебном порядке права требования: | данные отсутствуют |
| 8. | Отметка о возражении в отношении зарегистрированного права: | данные отсутствуют |
| 9. | Отметка о наличии решения об изъятии объекта недвижимости для государственных и муниципальных нужд: | данные отсутствуют |

Выписка выдана: Махортых Эдуард

Сведения, содержащиеся в настоящем документе, являются актуальными (действительными) на дату получения запроса органом, осуществляющим государственную регистрацию прав. В соответствии со статьей 7 Федерального закона от 21 июля 1997 г. №122-ФЗ "О государственной регистрации прав на недвижимое имущество и сделок с ним" использование сведений, содержащихся в настоящей выписке, способами или в форме, которые наносят ущерб правам и законным интересам правообладателей, влечет ответственность, предусмотренную законодательством Российской Федерации.

СПЕЦИАЛИСТ 1-ГО РАЗРЯДА (должность уполномоченного должностного лица органа, осуществляющего государственную регистрацию прав) (подпись, М.П.) Канчевская М. С. (фамилия, инициалы)

Получение заявителем выписки из ЕГРП для последующего предоставления в органы государственной власти, органы местного самоуправления и органы государственных внебюджетных фондов в целях получения государственных и муниципальных услуг, не требуется. Данную информацию указанные органы обязаны запрашивать у Росреестра. (Федеральный закон от 27.07.2010 №210-ФЗ "Об организации предоставления государственных и муниципальных услуг", ч.2. ст.7)



ФЕДЕРАЛЬНАЯ СЛУЖБА ГОСУДАРСТВЕННОЙ РЕГИСТРАЦИИ, КАДАСТРА И КАРТОГРАФИИ

УПРАВЛЕНИЕ ФЕДЕРАЛЬНОЙ СЛУЖБЫ ГОСУДАРСТВЕННОЙ РЕГИСТРАЦИИ, КАДАСТРА И КАРТОГРАФИИ ПО МОСКОВСКОЙ ОБЛАСТИ

## ВЫПИСКА ИЗ ЕДИНОГО ГОСУДАРСТВЕННОГО РЕЕСТРА ПРАВ НА НЕДВИЖИМОЕ ИМУЩЕСТВО И СДЕЛОК С НИМ

Дата 13.02.2016 № 50/023/001/2016-428

На основании запроса от 11.02.2016 г., поступившего на рассмотрение 11.02.2016 г. сообщаем, что в Едином государственном реестре прав на недвижимое имущество и сделок с ним зарегистрировано:

| | | | |
|---|---|---|---|
| 1. | Характеристики объекта недвижимости: | | |
| | Кадастровый (или условный) номер объекта: | | 50:23:0050384:994 |
| | наименование объекта: | | Земельный участок |
| | назначение объекта: | | Земли сельскохозяйственного назначения, для дачного строительства с правом возведения жилого дома с правом регистрации проживания в нем |
| | площадь объекта: | | 875 кв. м |
| | инвентарный номер, литер: | | |
| | этажность (этаж): | | |
| | номера на поэтажном плане: | | |
| | адрес (местоположение) объекта: | | Московская область, Раменский район, сельское поселение Рыболовское |
| | состав: | | |
| 2. | Правообладатель (правообладатели): | 2.1. | Владельцы инвестиционных паев - Закрытый паевой инвестиционный фонд недвижимости "ТрастЮнион- Подмосковный" данные о которых устанавливаются на основании данных лицевых счетов владельцев инвестиционных паев в реестре владельцев инвестиционных паев и счетов депо владельцев инвестиционных паев. |
| 3. | Вид, номер и дата государственной регистрации права: | 3.1. | Общая долевая собственность, № 50-50-23/159/2014-290 от 01.09.2014 |
| 4. | Ограничение (обременение) права: | | |
| | 4.1.1. вид: | | Доверительное управление, Московская область, Раменский район, сельское поселение Рыболовское, кад. № 50:23:0050384:994, Земельный участок, категория земель: земли сельскохозяйственного назначения, разрешенное использование: для дачного строительства с правом возведения жилого дома с правом регистрации проживания в нем, общая площадь 875 кв. м |
| | дата государственной регистрации: | | 27.11.2015 |
| | номер государственной регистрации: | | 50-50/023-50/999/001/2015-1709/2 |
| | срок, на который установлено ограничение (обременение) права: | | с 27.11.2015 до полного исполнения сторонами своих обязанностей |
| | лицо, в пользу которого установлено ограничение (обременение) права: | | Закрытое акционерное общество Управляющая компания "РВМ Капитал", Д.У.Закрытым паевым инвестиционным фондом недвижимости "ТрастЮнион-Подмосковный", ИНН: 7722563196 |
| | основание государственной регистрации: | | Договор о передаче прав и обязанностей по договору доверительного управления паевым инвестиционным фондом от 07.04.2015 №06/11 |
| 5. | Договоры участия в долевом строительстве: | | не зарегистрировано |
| 6. | Правопритязания: | | отсутствуют |

| | | |
|---|---|---|
| 7. | Заявленные в судебном порядке права требования: | данные отсутствуют |
| 8. | Отметка о возражении в отношении зарегистрированного права: | данные отсутствуют |
| 9. | Отметка о наличии решения об изъятии объекта недвижимости для государственных и муниципальных нужд: | данные отсутствуют |

Выписка выдана: Махортых Эдуард

Сведения, содержащиеся в настоящем документе, являются актуальными (действительными) на дату получения запроса органом, осуществляющим государственную регистрацию прав.
В соответствии со статьей 7 Федерального закона от 21 июля 1997 г. №122-ФЗ "О государственной регистрации прав на недвижимое имущество и сделок с ним" использование сведений, содержащихся в настоящей выписке, способами или в форме, которые наносят ущерб правам и законным интересам правообладателей, влечет ответственность, предусмотренную законодательством Российской Федерации.

СПЕЦИАЛИСТ 1-ГО РАЗРЯДА — Карчевская М. С.
(должность уполномоченного должностного лица органа, осуществляющего государственную регистрацию прав) (подпись, М.П.) (фамилия, инициалы)

Получение заявителем выписки из ЕГРП для последующего предоставления в органы государственной власти, органы местного самоуправления и органы государственных внебюджетных фондов в целях получения государственных и муниципальных услуг, не требуется. Данные гарантийные указанные органы **обязаны** запрашивать у Росреестра **самостоятельно**. Федеральный закон от 27.07.2010 №210-ФЗ "Об организации предоставления государственных и муниципальных услуг", ч.1, ст.7)



ФЕДЕРАЛЬНАЯ СЛУЖБА ГОСУДАРСТВЕННОЙ РЕГИСТРАЦИИ, КАДАСТРА И КАРТОГРАФИИ

УПРАВЛЕНИЕ ФЕДЕРАЛЬНОЙ СЛУЖБЫ ГОСУДАРСТВЕННОЙ РЕГИСТРАЦИИ, КАДАСТРА И КАРТОГРАФИИ ПО МОСКОВСКОЙ ОБЛАСТИ

## ВЫПИСКА ИЗ ЕДИНОГО ГОСУДАРСТВЕННОГО РЕЕСТРА ПРАВ НА НЕДВИЖИМОЕ ИМУЩЕСТВО И СДЕЛОК С НИМ

Дата 13.02.2016 № 50/023/001/2016-423

На основании запроса от 11.02.2016 г., поступившего на рассмотрение 11.02.2016 г. сообщаем, что в Едином государственном реестре прав на недвижимое имущество и сделок с ним зарегистрировано:

| | | | |
|---|---|---|---|
| 1. | Характеристики объекта недвижимости: | | |
| | Кадастровый (или условный) номер объекта: | | 50:23:0050384:995 |
| | наименование объекта: | | Земельный участок |
| | назначение объекта: | | Земли сельскохозяйственного назначения, для дачного строительства с правом возведения жилого дома с правом регистрации проживания в нем |
| | площадь объекта: | | 875 кв. м |
| | инвентарный номер, литер: | | |
| | этажность (этаж): | | |
| | номера на поэтажном плане: | | |
| | адрес (местоположение) объекта: | | Московская область, Раменский район, сельское поселение Рыболовское |
| | состав: | | |
| 2. | Правообладатель (правообладатели): | 2.1. | Владельцы инвестиционных паев - Закрытый паевой инвестиционный фонд недвижимости "ТрастЮнион- Подмосковный" данные о которых устанавливаются на основании данных лицевых счетов владельцев инвестиционных паев в реестре владельцев инвестиционных паев и счетов депо владельцев инвестиционных паев. |
| 3. | Вид, номер и дата государственной регистрации права: | 3.1. | Общая долевая собственность, № 50-50-23/159/2014-289 от 02.09.2014 |
| 4. | Ограничение (обременение) права: | | |
| | 4.1.1. вид: | | Доверительное управление, Московская область, Раменский район, сельское поселение Рыболовское, кад. № 50:23:0050384:995, Земельный участок, категория земель: земли сельскохозяйственного назначения, разрешенное использование: для дачного строительства с правом возведения жилого дома с правом регистрации проживания в нем, общая площадь 875 кв. м |
| | дата государственной регистрации: | | 27.11.2015 |
| | номер государственной регистрации: | | 50-50/023-50/999/001/2015-1708/2 |
| | срок, на который установлено ограничение (обременение) права: | | с 27.11.2015 до полного исполнения сторонами своих обязанностей |
| | лицо, в пользу которого установлено ограничение (обременение) права: | | Закрытое акционерное общество Управляющая компания "РВМ Капитал", Д.У.Закрытым паевым инвестиционным фондом недвижимости "ТрастЮнион-Подмосковный", ИНН: 7722563196 |
| | основание государственной регистрации: | | Договор о передаче прав и обязанностей по договору доверительного управления паевым инвестиционным фондом от 07.04.2015 №06/11 |
| 5. | Договоры участия в долевом строительстве: | | не зарегистрировано |
| 6. | Правопритязания: | | отсутствуют |

| | | |
|---|---|---|
| 7. | Заявленные в судебном порядке права требования: | данные отсутствуют |
| 8. | Отметка о возражении в отношении зарегистрированного права: | данные отсутствуют |
| 9. | Отметка о наличии решения об изъятии объекта недвижимости для государственных и муниципальных нужд: | данные отсутствуют |

Выписка выдана: Махортых Эдуард

Сведения, содержащиеся в настоящем документе, являются актуальными (действительными) на дату получения запроса органом, осуществляющим государственную регистрацию прав.
В соответствии со статьей 7 Федерального закона от 21 июля 1997 г. №122-ФЗ "О государственной регистрации прав на недвижимое имущество и сделок с ним" использование сведений, содержащихся в настоящей выписке, способами или в форме, которые наносят ущерб правам и законным интересам правообладателей, влечет ответственность, предусмотренную законодательством Российской Федерации.

СПЕЦИАЛИСТ 1-ГО РАЗРЯДА — Карчевская М. С.
(должность уполномоченного должностного лица органа, осуществляющего государственную регистрацию прав) (подпись, М.П.) (фамилия, инициалы)

Получение заявителем выписки из ЕГРП для последующего предоставления в органы государственной власти, органы местного самоуправления и органы государственных внебюджетных фондов в целях получения государственных и муниципальных услуг, не требуется. Данную информацию указанные органы вправе запрашивать у Росреестра самостоятельно (Федеральный закон от 27.07.2010 №210-ФЗ "Об организации предоставления государственных и муниципальных услуг", ч. 1, ст. 7).



ФЕДЕРАЛЬНАЯ СЛУЖБА ГОСУДАРСТВЕННОЙ РЕГИСТРАЦИИ, КАДАСТРА И КАРТОГРАФИИ

УПРАВЛЕНИЕ ФЕДЕРАЛЬНОЙ СЛУЖБЫ ГОСУДАРСТВЕННОЙ РЕГИСТРАЦИИ, КАДАСТРА И КАРТОГРАФИИ ПО МОСКОВСКОЙ ОБЛАСТИ

## ВЫПИСКА ИЗ ЕДИНОГО ГОСУДАРСТВЕННОГО РЕЕСТРА ПРАВ НА НЕДВИЖИМОЕ ИМУЩЕСТВО И СДЕЛОК С НИМ

Дата 12.03.2016 № 50/023/001/2016-1246

На основании запроса от 10.03.2016 г., поступившего на рассмотрение 10.03.2016 г. сообщаем, что в Едином государственном реестре прав на недвижимое имущество и сделок с ним зарегистрировано:

| | | | |
|---|---|---|---|
| 1. | Характеристики объекта недвижимости: | | |
| | Кадастровый (или условный) номер объекта: | | 50:23:0050384:997 |
| | наименование объекта: | | Земельный участок |
| | назначение объекта: | | Земли сельскохозяйственного назначения, для дачного строительства с правом возведения жилого дома с правом регистрации проживания в нем |
| | площадь объекта: | | 1 000 кв. м |
| | инвентарный номер, литер: | | |
| | этажность (этаж): | | |
| | номера на поэтажном плане: | | |
| | адрес (местоположение) объекта: | | Московская область, Раменский район, сельское поселение Рыболовское |
| | состав: | | |
| 2. | Правообладатель (правообладатели): | 2.1. | Владельцы инвестиционных паев - Закрытый паевой инвестиционный фонд недвижимости "ТрастЮнион- Подмосковный" данные о которых устанавливаются на основании данных лицевых счетов владельцев инвестиционных паев в реестре владельцев инвестиционных паев и счетов депо владельцев инвестиционных паев. |
| 3. | Вид, номер и дата государственной регистрации права: | 3.1. | Общая долевая собственность, № 50-50-23/226/2014-092 от 21.11.2014 |
| 4. | Ограничение (обременение) права: | | |
| | 4.1.1. вид: | | Доверительное управление, Московская область, Раменский район, сельское поселение Рыболовское, кад. № 50:23:0050384:997, Земельный участок, категория земель: земли сельскохозяйственного назначения, разрешенное использование: для дачного строительства с правом возведения жилого дома с правом регистрации проживания в нем, общая площадь 1 000 кв. м |
| | дата государственной регистрации: | | 24.02.2016 |
| | номер государственной регистрации: | | 50-50/023-50/999/001/2016-770/2 |
| | срок, на который установлено ограничение (обременение) права: | | с 24.02.2016 по 01.12.2027 |
| | лицо, в пользу которого установлено ограничение (обременение) права: | | Закрытое акционерное общество Управляющая компания «РВМ Капитал», ИНН: 7722563196 |
| | основание государственной регистрации: | | Правила доверительного управления Закрытым паевым инвестиционным фондом недвижимости "Земельный фонд "Солид Подмосковный" зарегистрированы ФСФР России 18.10.2007г. за № 1028-94135580 от 18.10.2007;<br>Договор о передаче прав и обязанностей по договору доверительного управления паевым инвестиционным фондом от 07.04.2015 №06/11 |

| | | |
|---|---|---|
| 5. | Договоры участия в долевом строительстве: | не зарегистрировано |
| 6. | Правопритязания: | отсутствуют |
| 7. | Заявленные в судебном порядке права требования: | данные отсутствуют |
| 8. | Отметка о возражении в отношении зарегистрированного права: | данные отсутствуют |
| 9. | Отметка о наличии решения об изъятии объекта недвижимости для государственных и муниципальных нужд: | данные отсутствуют |

Выписка выдана: Махортых Эдуард Иванович

Сведения, содержащиеся в настоящем документе, являются актуальными (действительными) на дату получения запроса органом, осуществляющим государственную регистрацию прав.
В соответствии со статьей 7 Федерального закона от 21 июля 1997 г. №122-ФЗ "О государственной регистрации прав на недвижимое имущество и сделок с ним" использование сведений, содержащихся в настоящей выписке, способами или в форме, которые наносят ущерб правам и законным интересам правообладателей, влечет ответственность, предусмотренную законодательством Российской Федерации.

СПЕЦИАЛИСТ 1 РАЗРЯДА — Фунтиков И. С.
(должность уполномоченного должностного лица органа, осуществляющего государственную регистрацию прав) (подпись, м.п.) (фамилия, инициалы)

Получение заявителем выписки из ЕГРП для последующего предоставления в органы государственной власти, органы местного самоуправления и органы государственных внебюджетных фондов в целях получения государственных и муниципальных услуг не требуется. Данные государственные и муниципальные органы обязаны запрашивать у Росреестра сведения, содержащиеся в такой выписке от 27.07.2010 №210-ФЗ "Об организации предоставления государственных и муниципальных услуг", ч.1, ст.7)



ФЕДЕРАЛЬНАЯ СЛУЖБА ГОСУДАРСТВЕННОЙ РЕГИСТРАЦИИ, КАДАСТРА И КАРТОГРАФИИ

УПРАВЛЕНИЕ ФЕДЕРАЛЬНОЙ СЛУЖБЫ ГОСУДАРСТВЕННОЙ РЕГИСТРАЦИИ, КАДАСТРА И КАРТОГРАФИИ ПО МОСКОВСКОЙ ОБЛАСТИ

## ВЫПИСКА ИЗ ЕДИНОГО ГОСУДАРСТВЕННОГО РЕЕСТРА ПРАВ НА НЕДВИЖИМОЕ ИМУЩЕСТВО И СДЕЛОК С НИМ

Дата 12.03.2016 № 50/023/001/2016-1568

На основании запроса от 10.03.2016 г., поступившего на рассмотрение 10.03.2016 г сообщаем, что в Едином государственном реестре прав на недвижимое имущество и сделок с ним зарегистрировано:

| | | | |
|---|---|---|---|
| 1. | Характеристики объекта недвижимости: | | |
| | Кадастровый (или условный) номер объекта: | | 50:23:0050384:998 |
| | наименование объекта: | | Земельный участок |
| | назначение объекта: | | Земли сельскохозяйственного назначения, для дачного строительства с правом возведения жилого дома с правом регистрации проживания в нем |
| | площадь объекта: | | 1 000 кв. м |
| | инвентарный номер, литер: | | |
| | этажность (этаж): | | |
| | номера на поэтажном плане: | | |
| | адрес (местоположение) объекта: | | Московская область, Раменский район, сельское поселение Рыболовское |
| | состав: | | |
| 2. | Правообладатель (правообладатели): | 2.1. | Владельцы инвестиционных паев - Закрытый паевой инвестиционный фонд недвижимости "ТрастЮнион- Подмосковный" данные о которых устанавливаются на основании данных лицевых счетов владельцев инвестиционных паев в реестре владельцев инвестиционных паев и счетов депо владельцев инвестиционных паев. |
| 3. | Вид, номер и дата государственной регистрации права: | 3.1. | Общая долевая собственность, № 50-50-23/226/2014-090 от 21.11.2014 |
| 4. | Ограничение (обременение) права: | | |
| | 4.1.1. вид: | | Доверительное управление, Московская область, Раменский район, сельское поселение Рыболовское, кад. № 50:23:0050384:998, Земельный участок, категория земель: земли сельскохозяйственного назначения, разрешенное использование: для дачного строительства с правом возведения жилого дома с правом регистрации проживания в нем, общая площадь 1 000 кв. м |
| | дата государственной регистрации: | | 24.02.2016 |
| | номер государственной регистрации: | | 50-50/023-50/999/001/2016-771/2 |
| | срок, на который установлено ограничение (обременение) права: | | с 24.02.2016 до 01.12.2027 |
| | лицо, в пользу которого установлено ограничение (обременение) права: | | Закрытое акционерное общество Управляющая компания «РВМ Капитал», ИНН: 7722563196 |
| | основание государственной регистрации: | | Правила доверительного управления Закрытым паевым инвестиционным фондом недвижимости "Земельный фонд "Солнд Подмосковный" зарегистрированы ФСФР России 18.10.2007г. за № 1028-94135580 от 18.10.2007;<br>Договор о передаче прав и обязанностей по договору доверительного управления паевым инвестиционным фондом от 07.04.2015 №06/11 |

| | | | |
|---|---|---|---|
| | 4.1.2. | вид: | Доверительное управление, Московская область, Раменский район, сельское поселение Рыболовское, кад. № 50:23:0050384:998, Земельный участок, категория земель: земли сельскохозяйственного назначения, разрешенное использование: для дачного строительства с правом возведения жилого дома с правом регистрации проживания в нем, общая площадь 1 000 кв. м |
| | | дата государственной регистрации: | 21.11.2014 |
| | | номер государственной регистрации: | 50-50-23/226/2014-090 |
| | | срок, на который установлено ограничение (обременение) права: | с 21.11.2014 по 31.12.2017 |
| | | лицо, в пользу которого установлено ограничение (обременение) права: | Общество с ограниченной ответственностью "ТрастЮнион Эссет Менеджмент", ИНН: 7705794926 |
| | | основание государственной регистрации: | Договор № ТЮП-ЗП-2 купли-продажи земельных участков от 10.10.2014 |
| 5. | Договоры участия в долевом строительстве: | | не зарегистрировано |
| 6. | Правопритязания: | | отсутствуют |
| 7. | Заявленные в судебном порядке права требования: | | данные отсутствуют |
| 8. | Отметка о возражении в отношении зарегистрированного права: | | данные отсутствуют |
| 9. | Отметка о наличии решения об изъятии объекта недвижимости для государственных и муниципальных нужд: | | данные отсутствуют |

Выписка выдана: Махортых Эдуард Иванович

Сведения, содержащиеся в настоящем документе, являются актуальными (действительными) на дату получения запроса органом, осуществляющим государственную регистрацию прав.
В соответствии со статьей 7 Федерального закона от 21 июля 1997 г. №122-ФЗ "О государственной регистрации прав на недвижимое имущество и сделок с ним" использование сведений, содержащихся в настоящей выписке, способами или в форме, которые наносят ущерб правам и законным интересам правообладателя, влечет ответственность, предусмотренную законодательством Российской Федерации.

СПЕЦИАЛИСТ 1 РАЗРЯДА — Фуртиков И. С.

(должность уполномоченного должностного лица органа, осуществляющего государственную регистрацию прав) (подпись) (фамилия, инициалы)

М.П.

Получение заявителем выписки из ЕГРП для последующего предоставления в органы государственной власти, органы местного самоуправления и органы государственных внебюджетных фондов в целях получения государственных и муниципальных услуг, не требуется. Данную информацию указанные органы вправе запрашивать у Росреестра самостоятельно. (Федеральный закон от 27.07.2010 №210-ФЗ "Об организации предоставления государственных и муниципальных услуг", ч.1, ст.7)



ФЕДЕРАЛЬНАЯ СЛУЖБА ГОСУДАРСТВЕННОЙ РЕГИСТРАЦИИ, КАДАСТРА И КАРТОГРАФИИ

УПРАВЛЕНИЕ ФЕДЕРАЛЬНОЙ СЛУЖБЫ ГОСУДАРСТВЕННОЙ РЕГИСТРАЦИИ, КАДАСТРА И КАРТОГРАФИИ ПО МОСКОВСКОЙ ОБЛАСТИ

## ВЫПИСКА ИЗ ЕДИНОГО ГОСУДАРСТВЕННОГО РЕЕСТРА ПРАВ НА НЕДВИЖИМОЕ ИМУЩЕСТВО И СДЕЛОК С НИМ

Дата 12.03.2016 № 50/023/001/2016-1547

На основании запроса от 10.03.2016 г., поступившего на рассмотрение 10.03.2016 г. сообщаем, что в Едином государственном реестре прав на недвижимое имущество и сделок с ним зарегистрировано:

| | | | |
|---|---|---|---|
| 1. | Характеристики объекта недвижимости: | | |
| | Кадастровый (или условный) номер объекта: | | 50:23:0050384:1000 |
| | наименование объекта: | | Земельный участок |
| | назначение объекта: | | Земли сельскохозяйственного назначения, для дачного строительства с правом возведения жилого дома с правом регистрации проживания в нем |
| | площадь объекта: | | 1 000 кв. м |
| | инвентарный номер, литер: | | |
| | этажность (этаж): | | |
| | номера на поэтажном плане: | | |
| | адрес (местоположение) объекта: | | Московская область, Раменский район, сельское поселение Рыболовское |
| | состав: | | |
| 2. | Правообладатель (правообладатели): | 2.1. | Владельцы инвестиционных паев - Закрытый паевой инвестиционный фонд недвижимости "ТрастЮнион- Подмосковный" данные о которых устанавливаются на основании данных лицевых счетов владельцев инвестиционных паев в реестре владельцев инвестиционных паев и счетов депо владельцев инвестиционных паев. |
| 3. | Вид, номер и дата государственной регистрации права: | 3.1. | Общая долевая собственность, № 50-50-23/226/2014-210 от 25.11.2014 |
| 4. | Ограничение (обременение) права: | | |
| | 4.1.1. | вид: | Доверительное управление, Московская область, Раменский район, сельское поселение Рыболовское, кад. № 50:23:0050384:1000, Земельный участок, категория земель: земли сельскохозяйственного назначения, разрешенное использование: для дачного строительства с правом возведения жилого дома с правом регистрации проживания в нем, общая площадь 1 000 кв. м |
| | | дата государственной регистрации: | 24.02.2016 |
| | | номер государственной регистрации: | 50-50/023-50/999/001/2016-678/2 |
| | | срок, на который установлено ограничение (обременение) права: | с 24.02.2016 по 01.12.2027 |
| | | лицо, в пользу которого установлено ограничение (обременение) права: | Закрытое акционерное общество Управляющая компания «РВМ Капитал», ИНН: 7722563196 |
| | | основание государственной регистрации: | Правила доверительного управления Закрытым паевым инвестиционным фондом недвижимости "Земельный фонд "Солид Подмосковный" зарегистрированы ФСФР России 18.10.2007г. за № 1028-94135580 от 18.10.2007;<br>Договор о передаче прав и обязанностей по договору доверительного управления паевым инвестиционным фондом от 07.04.2015 №06/11 |

| | | |
|---|---|---|
| 5. | Договоры участия в долевом строительстве: | не зарегистрировано |
| 6. | Правопритязания: | отсутствуют |
| 7. | Заявленные в судебном порядке права требования: | данные отсутствуют |
| 8. | Отметка о возражении в отношении зарегистрированного права: | данные отсутствуют |
| 9. | Отметка о наличии решения об изъятии объекта недвижимости для государственных и муниципальных нужд: | данные отсутствуют |

Выписка выдана: Махортых Эдуард Иванович

Сведения, содержащиеся в настоящем документе, являются актуальными (действительными) на дату получения запроса органом, осуществляющим государственную регистрацию прав. В соответствии со статьей 7 Федерального закона от 24 июля 1997 г. №122-ФЗ "О государственной регистрации прав на недвижимое имущество и сделок с ним" использование сведений, содержащихся в настоящей выписке, способами или в форме, которые наносят ущерб правам и законным интересам правообладателей, влечет ответственность, предусмотренную законодательством Российской Федерации.

СПЕЦИАЛИСТ 1 РАЗРЯДА (должность уполномоченного должностного лица органа, осуществляющего государственную регистрацию прав) — (подпись) — Фунтикова И. С. (фамилия, инициалы)

Получение заявителем выписки из ЕГРП для последующего предоставления в органы государственной власти, органы местного самоуправления и органы государственных внебюджетных фондов в целях получения государственных и муниципальных услуг не требуется. Данную информацию указанные органы обязаны запрашивать у Реестродержателя самостоятельно (Федеральный закон от 27.07.2010 №210-ФЗ "Об организации предоставления государственных и муниципальных услуг", ч.1, ст.7)



ФЕДЕРАЛЬНАЯ СЛУЖБА ГОСУДАРСТВЕННОЙ РЕГИСТРАЦИИ, КАДАСТРА И КАРТОГРАФИИ

УПРАВЛЕНИЕ ФЕДЕРАЛЬНОЙ СЛУЖБЫ ГОСУДАРСТВЕННОЙ РЕГИСТРАЦИИ, КАДАСТРА И КАРТОГРАФИИ ПО МОСКОВСКОЙ ОБЛАСТИ

## ВЫПИСКА ИЗ ЕДИНОГО ГОСУДАРСТВЕННОГО РЕЕСТРА ПРАВ НА НЕДВИЖИМОЕ ИМУЩЕСТВО И СДЕЛОК С НИМ

Дата 13.02.2016 № 50/023/001/2016-910

На основании запроса от 11.02.2016 г., поступившего на рассмотрение 11.02.2016 г. сообщаем, что в Едином государственном реестре прав на недвижимое имущество и сделок с ним зарегистрировано:

| | | | |
|---|---|---|---|
| 1. | Характеристики объекта недвижимости: | | |
| | Кадастровый (или условный) номер объекта: | | 50:23:0050384:1001 |
| | наименование объекта: | | Земельный участок |
| | назначение объекта: | | Земли сельскохозяйственного назначения, для дачного строительства с правом возведения жилого дома с правом регистрации проживания в нем |
| | площадь объекта: | | 1 000 кв. м |
| | инвентарный номер, литер: | | |
| | этажность (этаж): | | |
| | номера на поэтажном плане: | | |
| | адрес (местоположение) объекта: | | Московская область, Раменский район, сельское поселение Рыболовское |
| | состав: | | |
| 2. | Правообладатель (правообладатели): | 2.1. | Владельцы инвестиционных паев - Закрытый паевой инвестиционный фонд недвижимости "ТрастЮнион- Подмосковный" данные о которых устанавливаются на основании данных лицевых счетов владельцев инвестиционных паев в реестре владельцев инвестиционных паев и счетов депо владельцев инвестиционных паев. |
| 3. | Вид, номер и дата государственной регистрации права: | 3.1. | Общая долевая собственность, № 50-50-23/226/2014-214 от 25.11.2014 |
| 4. | Ограничение (обременение) права: | | |
| | 4.1.1. | вид: | Доверительное управление, Московская область, Раменский район, сельское поселение Рыболовское, кад. № 50:23:0050384:1001, Земельный участок, категория земель: земли сельскохозяйственного назначения, разрешенное использование: для дачного строительства с правом возведения жилого дома с правом регистрации проживания в нем, общая площадь 1 000 кв. м |
| | | дата государственной регистрации: | 04.02.2016 |
| | | номер государственной регистрации: | 50-50/023-50/999/001/2016-618/2 |
| | | срок, на который установлено ограничение (обременение) права: | с 04.02.2016 до 01.12.2027 |
| | | лицо, в пользу которого установлено ограничение (обременение) права: | Закрытое акционерное общество Управляющая компания «РВМ Капитал», ИНН: 7722563196 |
| | | основание государственной регистрации: | Правила доверительного управления Закрытым паевым инвестиционным фондом недвижимости "Земельный фонд "Солид Подмосковный" зарегистрированы ФСФР России 18.10.2007г. за № 1028-94135580 от 18.10.2007;<br>Договор о передаче прав и обязанностей по договору доверительного управления паевым инвестиционным фондом от 07.04.2015 №06/11 |

| | | |
|---|---|---|
| 5. | Договоры участия в долевом строительстве: | не зарегистрировано |
| 6. | Правопритязания: | отсутствуют |
| 7. | Заявленные в судебном порядке права требования: | данные отсутствуют |
| 8. | Отметка о возражении в отношении зарегистрированного права: | данные отсутствуют |
| 9. | Отметка о наличии решения об изъятии объекта недвижимости для государственных и муниципальных нужд: | данные отсутствуют |

Выписка выдана: Махортых Эдуард

Сведения, содержащиеся в настоящем документе, являются актуальными (действительными) на дату получения запроса органом, осуществляющим государственную регистрацию прав.
В соответствии со статьей 7 Федерального закона от 21 июля 1997 г. №122-ФЗ "О государственной регистрации прав на недвижимое имущество и сделок с ним" использование сведений, содержащихся в настоящей выписке, способами, или в целях, которые наносят ущерб правам и законным интересам правообладателей, влечет ответственность, предусмотренную законодательством Российской Федерации.

СПЕЦИАЛИСТ 1 РАЗРЯДА (должность уполномоченного должностного лица органа, осуществляющего государственную регистрацию прав) — (подпись, М.П.) — Фуртикова Э. С. (фамилия, инициалы)

Получение заявителем выписки из ЕГРП для последующего предоставления в органы государственной власти, органы местного самоуправления и органы государственных внебюджетных фондов в целях получения государственных и муниципальных услуг не требуется. Данную информацию указанные органы обязаны запрашивать у Росреестра самостоятельно. Федеральный закон от 07.2010 №210-ФЗ "Об организации предоставления государственных и муниципальных услуг", ч.1, ст.7)







ФЕДЕРАЛЬНАЯ СЛУЖБА ГОСУДАРСТВЕННОЙ РЕГИСТРАЦИИ, КАДАСТРА И КАРТОГРАФИИ

УПРАВЛЕНИЕ ФЕДЕРАЛЬНОЙ СЛУЖБЫ ГОСУДАРСТВЕННОЙ РЕГИСТРАЦИИ, КАДАСТРА И КАРТОГРАФИИ ПО МОСКОВСКОЙ ОБЛАСТИ

**ВЫПИСКА ИЗ ЕДИНОГО ГОСУДАРСТВЕННОГО РЕЕСТРА ПРАВ НА НЕДВИЖИМОЕ ИМУЩЕСТВО И СДЕЛОК С НИМ**

Дата 13.02.2016 № 50/023/001/2016-791

На основании запроса от 11.02.2016 г., поступившего на рассмотрение 11.02.2016 г. сообщаем, что в Едином государственном реестре прав на недвижимое имущество и сделок с ним зарегистрировано:

| | | | |
|---|---|---|---|
| 1. | Характеристики объекта недвижимости: | | |
| | Кадастровый (или условный) номер объекта: | | 50:23:0050384:1004 |
| | наименование объекта: | | Земельный участок |
| | назначение объекта: | | Земли сельскохозяйственного назначения, для дачного строительства с правом возведения жилого дома с правом регистрации проживания в нем |
| | площадь объекта: | | 1 156 кв. м |
| | инвентарный номер, литер: | | |
| | этажность (этаж): | | |
| | номера на поэтажном плане: | | |
| | адрес (местоположение) объекта: | | Московская область, Раменский район, сельское поселение Рыболовское |
| | состав: | | |
| 2. | Правообладатель (правообладатели): | 2.1. | Владельцы инвестиционных паев - Закрытый паевой инвестиционный фонд недвижимости "ТрастЮнион- Подмосковный" данные о которых устанавливаются на основании данных лицевых счетов владельцев инвестиционных паев в реестре владельцев инвестиционных паев и счетов депо владельцев инвестиционных паев. |
| 3. | Вид, номер и дата государственной регистрации права: | 3.1. | Общая долевая собственность, № 50-50-23/148/2014-345 от 29.08.2014 |
| 4. | Ограничение (обременение) права: | | |
| | 4.1.1. | вид: | Доверительное управление, Московская область, Раменский район, сельское поселение Рыболовское, кад. № 50:23:0050384:1004, Земельный участок, категория земель: земли сельскохозяйственного назначения, разрешенное использование: для дачного строительства с правом возведения жилого дома с правом регистрации проживания в нем, общая площадь 1 156 кв. м |
| | | дата государственной регистрации: | 01.02.2016 |
| | | номер государственной регистрации: | 50-50/023-50/999/001/2016-374/2 |
| | | срок, на который установлено ограничение (обременение) права: | с 01.02.2016 по 01.12.2027 |
| | | лицо, в пользу которого установлено ограничение (обременение) права: | Закрытое акционерное общество Управляющая компания «РВМ Капитал», ИНН: 7722563196 |
| | | основание государственной регистрации: | Правила доверительного управления Закрытым паевым инвестиционным фондом недвижимости "Земельный фонд "Солид Подмосковный" зарегистрированы ФСФР России 18.10.2007г. за № 1028-94135580 от 18.10.2007;<br>Договор о передаче прав и обязанностей по договору доверительного управления паевым инвестиционным фондом от 07.04.2015 №06/11 |

1

| | | |
|---|---|---|
| 5. | Договоры участия в долевом строительстве: | не зарегистрировано |
| 6. | Правопритязания: | отсутствуют |
| 7. | Заявленные в судебном порядке права требования: | данные отсутствуют |
| 8. | Отметка о возражении в отношении зарегистрированного права: | данные отсутствуют |
| 9. | Отметка о наличии решения об изъятии объекта недвижимости для государственных и муниципальных нужд: | данные отсутствуют |

Выписка выдана: Махортых Эдуард

Сведения, содержащиеся в настоящем документе, являются актуальными (действительными) на дату получения запроса органом, осуществляющим государственную регистрацию прав.
В соответствии со статьей 7 Федерального закона от 21 июля 1997 г. №122-ФЗ "О государственной регистрации прав на недвижимое имущество и сделок с ним" использование сведений, содержащихся в настоящей выписке, способами, не в форме, которые наносят ущерб правам и законным интересам правообладателей, влечет ответственность, предусмотренную законодательством Российской Федерации.

СПЕЦИАЛИСТ 1 РАЗРЯДА — Фролова Н. С.

(должность уполномоченного должностного лица органа, осуществляющего государственную регистрацию прав) (подпись, М.П.) (фамилия, инициалы)

Получение заявителем выписки из ЕГРП для последующего предоставления в органы государственной власти, органы местного самоуправления и органы государственных внебюджетных фондов в целях получения государственных и муниципальных услуг, не требуется. Данные органы вправе запрашивать у Росреестра самостоятельно (Федеральный закон от 27.07.2010 №210-ФЗ "Об организации предоставления государственных и муниципальных услуг", ч.1, ст.7)



ФЕДЕРАЛЬНАЯ СЛУЖБА ГОСУДАРСТВЕННОЙ РЕГИСТРАЦИИ, КАДАСТРА И КАРТОГРАФИИ

УПРАВЛЕНИЕ ФЕДЕРАЛЬНОЙ СЛУЖБЫ ГОСУДАРСТВЕННОЙ РЕГИСТРАЦИИ, КАДАСТРА И КАРТОГРАФИИ ПО МОСКОВСКОЙ ОБЛАСТИ

## ВЫПИСКА ИЗ ЕДИНОГО ГОСУДАРСТВЕННОГО РЕЕСТРА ПРАВ НА НЕДВИЖИМОЕ ИМУЩЕСТВО И СДЕЛОК С НИМ

Дата 13.02.2016 № 50/023/001/2016-903

На основании запроса от 11.02.2016 г., поступившего на рассмотрение 11.02.2016 г. сообщаем, что в Едином государственном реестре прав на недвижимое имущество и сделок с ним зарегистрировано:

| | | | |
|---|---|---|---|
| 1. | Характеристики объекта недвижимости: | | |
| | Кадастровый (или условный) номер объекта: | | 50:23:0050384:1005 |
| | наименование объекта: | | Земельный участок |
| | назначение объекта: | | Земли сельскохозяйственного назначения, для дачного строительства с правом возведения жилого дома с правом регистрации проживания в нем |
| | площадь объекта: | | 1 000 кв. м |
| | инвентарный номер, литер: | | |
| | этажность (этаж): | | |
| | номера на поэтажном плане: | | |
| | адрес (местоположение) объекта: | | Московская область, Раменский район, сельское поселение Рыболовское |
| | состав: | | |
| 2. | Правообладатель (правообладатели): | 2.1. | Владельцы инвестиционных паев - Закрытый паевой инвестиционный фонд недвижимости "ТрастЮнион- Подмосковный" данные о которых устанавливаются на основании данных лицевых счетов владельцев инвестиционных паев в реестре владельцев инвестиционных паев и счетов депо владельцев инвестиционных паев. |
| 3. | Вид, номер и дата государственной регистрации права: | 3.1. | Общая долевая собственность, № 50-50-23/226/2014-188 от 25.11.2014 |
| 4. | Ограничение (обременение) права: | | |
| | 4.1.1. | вид: | Доверительное управление, Московская область, Раменский район, сельское поселение Рыболовское, кад. № 50:23:0050384:1005, Земельный участок, категория земель: земли сельскохозяйственного назначения, разрешенное использование: для дачного строительства с правом возведения жилого дома с правом регистрации проживания в нем, общая площадь 1 000 кв. м |
| | | дата государственной регистрации: | 04.02.2016 |
| | | номер государственной регистрации: | 50-50/023-50/999/001/2016-519/2 |
| | | срок, на который установлено ограничение (обременение) права: | с 04.02.2016 по 01.12.2027 |
| | | лицо, в пользу которого установлено ограничение (обременение) права: | Закрытое акционерное общество Управляющая компания «РВМ Капитал», ИНН: 7722563196 |
| | | основание государственной регистрации: | Правила доверительного управления Закрытым паевым инвестиционным фондом недвижимости "Земельный фонд "Солид Подмосковный" зарегистрированы ФСФР России 18.10.2007г. за № 1028-94135580 от 18.10.2007;<br>Договор о передаче прав и обязанностей по договору доверительного управления паевым инвестиционным фондом от 07.04.2015 №06/11 |

| | | |
|---|---|---|
| 5. | Договоры участия в долевом строительстве: | не зарегистрировано |
| 6. | Правопритязания: | отсутствуют |
| 7. | Заявленные в судебном порядке права требования: | данные отсутствуют |
| 8. | Отметка о возражении в отношении зарегистрированного права: | данные отсутствуют |
| 9. | Отметка о наличии решения об изъятии объекта недвижимости для государственных и муниципальных нужд: | данные отсутствуют |

Выписка выдана: Махортых Эдуард

Сведения, содержащиеся в настоящем документе, являются актуальными (действительными) на дату получения запроса органом, осуществляющим государственную регистрацию прав.
В соответствии со статьей 7 Федерального закона от 21 июля 1997 г. №122-ФЗ "О государственной регистрации прав на недвижимое имущество и сделок с ним" использование сведений, содержащихся в настоящей выписке, способами для в форме, которые наносят ущерб правам и законным интересам правообладателей, влечет ответственность, предусмотренную законодательством Российской Федерации.

СПЕЦИАЛИСТ 1 РАЗРЯДА — Фурцев И. С.

Получение заявителем выписки из ЕГРП для последующего предоставления в органы государственной власти, органы местного самоуправления и органы государственных внебюджетных фондов в целях получения государственных и муниципальных услуг не требуется. Данную информацию указанные органы обязаны затребовать у Росреестра самостоятельно. Федеральный закон от 27.07.2010 №210-ФЗ "Об организации предоставления государственных и муниципальных услуг", ч.1, ст.7)

2

ФЕДЕРАЛЬНАЯ СЛУЖБА ГОСУДАРСТВЕННОЙ РЕГИСТРАЦИИ, КАДАСТРА И КАРТОГРАФИИ

УПРАВЛЕНИЕ ФЕДЕРАЛЬНОЙ СЛУЖБЫ ГОСУДАРСТВЕННОЙ РЕГИСТРАЦИИ, КАДАСТРА И КАРТОГРАФИИ ПО МОСКОВСКОЙ ОБЛАСТИ

## ВЫПИСКА ИЗ ЕДИНОГО ГОСУДАРСТВЕННОГО РЕЕСТРА ПРАВ НА НЕДВИЖИМОЕ ИМУЩЕСТВО И СДЕЛОК С НИМ

Дата 13.02.2016 № 50/023/001/2016-935

На основании запроса от 11.02.2016 г., поступившего на рассмотрение 11.02.2016 г. сообщаем, что в Едином государственном реестре прав на недвижимое имущество и сделок с ним зарегистрировано:

| | | | |
|---|---|---|---|
| 1. | Характеристики объекта недвижимости: | | |
| | Кадастровый (или условный) номер объекта: | | 50:23:0050384:1006 |
| | наименование объекта: | | Земельный участок |
| | назначение объекта: | | Земли сельскохозяйственного назначения, для дачного строительства с правом возведения жилого дома с правом регистрации проживания в нем |
| | площадь объекта: | | 1 001 кв. м |
| | инвентарный номер, литер: | | |
| | этажность (этаж): | | |
| | номера на поэтажном плане: | | |
| | адрес (местоположение) объекта: | | Московская область, Раменский район, сельское поселение Рыболовское |
| | состав: | | |
| 2. | Правообладатель (правообладатели): | 2.1. | Владельцы инвестиционных паев - Закрытый паевой инвестиционный фонд недвижимости "ТрастЮнион- Подмосковный" данные о которых устанавливаются на основании данных лицевых счетов владельцев инвестиционных паев в реестре владельцев инвестиционных паев и счетов депо владельцев инвестиционных паев. |
| 3. | Вид, номер и дата государственной регистрации права: | 3.1. | Общая долевая собственность, № 50-50-23/148/2014-346 от 29.08.2014 |
| 4. | Ограничение (обременение) права: | | |
| | 4.1.1. вид: | | Доверительное управление, Московская область, Раменский район, сельское поселение Рыболовское, кад. № 50:23:0050384:1006, Земельный участок, категория земель: земли сельскохозяйственного назначения, разрешенное использование: для дачного строительства с правом возведения жилого дома с правом регистрации проживания в нем, общая площадь 1 001 кв. м |
| | дата государственной регистрации: | | 04.02.2016 |
| | номер государственной регистрации: | | 50-50/023-50/999/001/2016-469/2 |
| | срок, на который установлено ограничение (обременение) права: | | с 04.02.2016 по 01.12.2027 |
| | лицо, в пользу которого установлено ограничение (обременение) права: | | Закрытое акционерное общество Управляющая компания «РВМ Капитал», ИНН: 7722563196 |
| | основание государственной регистрации: | | Правила доверительного управления Закрытым паевым инвестиционным фондом недвижимости "Земельный фонд "Солид Подмосковный" зарегистрированы ФСФР России 18.10.2007г. за № 1028-94135580 от 18.10.2007;<br>Договор о передаче прав и обязанностей по договору доверительного управления паевым инвестиционным фондом от 07.04.2015 №06/11 |

1

| | | |
|---|---|---|
| 5. | Договоры участия в долевом строительстве: | не зарегистрировано |
| 6. | Правопритязания: | отсутствуют |
| 7. | Заявленные в судебном порядке права требования: | данные отсутствуют |
| 8. | Отметка о возражении в отношении зарегистрированного права: | данные отсутствуют |
| 9. | Отметка о наличии решения об изъятии объекта недвижимости для государственных и муниципальных нужд: | данные отсутствуют |

Выписка выдана: Махортых Эдуард

Сведения, содержащиеся в настоящем документе, являются актуальными (действительными) на дату получения запроса органом, осуществляющим государственную регистрацию прав.
В соответствии со статьей 7 Федерального закона от 21 июля 1997 г. №122-ФЗ "О государственной регистрации прав на недвижимое имущество и сделок с ним" использование сведений, содержащихся в настоящей выписке, способами или в форме, которые наносят ущерб правам и законным интересам правообладателей, влечет ответственность, предусмотренную законодательством Российской Федерации.

СПЕЦИАЛИСТ 1 РАЗРЯДА — [illegible] И. С.
(должность уполномоченного должностного лица органа, осуществляющего государственную регистрацию прав) — (подпись, М.П.) — (фамилия, инициалы)

Получение заявителем выписки из ЕГРП для последующего предоставления в органы государственной власти, органы местного самоуправления и органы государственных внебюджетных фондов в целях получения государственных и муниципальных услуг не требуется. Данную информацию указанные органы обязаны запрашивать у Реестра свидетельствующей Федеральной закон от 27.07.2010 №210-ФЗ "Об организации предоставления государственных и муниципальных услуг", ч.1, ст.7)

2

ФЕДЕРАЛЬНАЯ СЛУЖБА ГОСУДАРСТВЕННОЙ РЕГИСТРАЦИИ, КАДАСТРА И КАРТОГРАФИИ

УПРАВЛЕНИЕ ФЕДЕРАЛЬНОЙ СЛУЖБЫ ГОСУДАРСТВЕННОЙ РЕГИСТРАЦИИ, КАДАСТРА И КАРТОГРАФИИ ПО МОСКОВСКОЙ ОБЛАСТИ

**ВЫПИСКА ИЗ ЕДИНОГО ГОСУДАРСТВЕННОГО РЕЕСТРА ПРАВ НА НЕДВИЖИМОЕ ИМУЩЕСТВО И СДЕЛОК С НИМ**

Дата 13.02.2016 № 50/023/001/2016-815

На основании запроса от 11.02.2016 г., поступившего на рассмотрение 11.02.2016 г. сообщаем, что в Едином государственном реестре прав на недвижимое имущество и сделок с ним зарегистрировано:

| | | | |
|---|---|---|---|
| 1. | Характеристики объекта недвижимости: | | |
| | Кадастровый (или условный) номер объекта: | | 50:23:0050384:1007 |
| | наименование объекта: | | Земельный участок |
| | назначение объекта: | | Земли сельскохозяйственного назначения, для дачного строительства с правом возведения жилого дома с правом регистрации проживания в нем |
| | площадь объекта: | | 1 009 кв. м |
| | инвентарный номер, литер: | | |
| | этажность (этаж): | | |
| | номера на поэтажном плане: | | |
| | адрес (местоположение) объекта: | | Московская область, Раменский район, сельское поселение Рыболовское |
| | состав: | | |
| 2. | Правообладатель (правообладатели): | 2.1. | Владельцы инвестиционных паев - Закрытый паевой инвестиционный фонд недвижимости "ТрастЮнион- Подмосковный" данные о которых устанавливаются на основании данных лицевых счетов владельцев инвестиционных паев в реестре владельцев инвестиционных паев и счетов депо владельцев инвестиционных паев. |
| 3. | Вид, номер и дата государственной регистрации права: | 3.1. | Общая долевая собственность, № 50-50-23/148/2014-347 от 29.08.2014 |
| 4. | Ограничение (обременение) права: | | |
| | 4.1.1. вид: | | Доверительное управление, Московская область, Раменский район, сельское поселение Рыболовское, кад. № 50:23:0050384:1007, Земельный участок, категория земель: земли сельскохозяйственного назначения, разрешенное использование: для дачного строительства с правом возведения жилого дома с правом регистрации проживания в нем, общая площадь 1 009 кв. м |
| | дата государственной регистрации: | | 01.02.2016 |
| | номер государственной регистрации: | | 50-50/023-50/999/001/2016-431/2 |
| | срок, на который установлено ограничение (обременение) права: | | с 01.02.2016 по 01.12.2027 |
| | лицо, в пользу которого установлено ограничение (обременение) права: | | Закрытое акционерное общество Управляющая компания «РВМ Капитал», ИНН: 7722563196 |
| | основание государственной регистрации: | | Правила доверительного управления Закрытым паевым инвестиционным фондом недвижимости "Земельный фонд "Солид Подмосковный" зарегистрированы ФСФР России 18.10.2007г. за № 1028-94135580 от 18.10.2007;<br>Договор о передаче прав и обязанностей по договору доверительного управления паевым инвестиционным фондом от 07.04.2015 №06/11 |

1

| | | |
|---|---|---|
| 5. | Договоры участия в долевом строительстве: | не зарегистрировано |
| 6. | Правопритязания: | отсутствуют |
| 7. | Заявленные в судебном порядке права требования: | данные отсутствуют |
| 8. | Отметка о возражении в отношении зарегистрированного права: | данные отсутствуют |
| 9. | Отметка о наличии решения об изъятии объекта недвижимости для государственных и муниципальных нужд: | данные отсутствуют |

Выписка выдана: Махортых Эдуард

Сведения, содержащиеся в настоящем документе, являются актуальными (действительными) на дату получения запроса органом, осуществляющим государственную регистрацию прав. В соответствии со статьей 7 Федерального закона от 21 июля 1997 г. №122-ФЗ "О государственной регистрации прав на недвижимое имущество и сделок с ним" использование сведений, содержащихся в настоящей выписке, способами или в форме, которые наносят ущерб правам и законным интересам правообладателей, влечет ответственность, предусмотренную законодательством Российской Федерации.

СПЕЦИАЛИСТ 1 РАЗРЯДА (должность уполномоченного должностного лица органа, осуществляющего государственную регистрацию прав) — [illegible] — Фунтиков И. С. (фамилия, инициалы)

Получение заявителем выписки из ЕГРП для последующего предоставления в органы государственной власти, органы местного самоуправления и органы государственных внебюджетных фондов в целях получения государственных и муниципальных услуг не требуется. Данную информацию указанные органы обязаны запрашивать у Росреестра самостоятельно (Федеральный закон от 27.07.2010 №210-ФЗ "Об организации предоставления государственных и муниципальных услуг", ч.1, ст.7)

2

ФЕДЕРАЛЬНАЯ СЛУЖБА ГОСУДАРСТВЕННОЙ РЕГИСТРАЦИИ, КАДАСТРА И КАРТОГРАФИИ

УПРАВЛЕНИЕ ФЕДЕРАЛЬНОЙ СЛУЖБЫ ГОСУДАРСТВЕННОЙ РЕГИСТРАЦИИ, КАДАСТРА И КАРТОГРАФИИ ПО МОСКОВСКОЙ ОБЛАСТИ

## ВЫПИСКА ИЗ ЕДИНОГО ГОСУДАРСТВЕННОГО РЕЕСТРА ПРАВ НА НЕДВИЖИМОЕ ИМУЩЕСТВО И СДЕЛОК С НИМ

Дата 12.03.2016 № 50/023/001/2016-1532

На основании запроса от 10.03.2016 г., поступившего на рассмотрение 10.03.2016 г сообщаем, что в Едином государственном реестре прав на недвижимое имущество и сделок с ним зарегистрировано:

| | | | |
|---|---|---|---|
| 1. | Характеристики объекта недвижимости: | | |
| | Кадастровый (или условный) номер объекта: | | 50:23:0050384:1008 |
| | наименование объекта: | | Земельный участок |
| | назначение объекта: | | Земли сельскохозяйственного назначения, для дачного строительства с правом возведения жилого дома с правом регистрации проживания в нем |
| | площадь объекта: | | 1 215 кв. м |
| | инвентарный номер, литер: | | |
| | этажность (этаж): | | |
| | номера на поэтажном плане: | | |
| | адрес (местоположение) объекта: | | Московская область, Раменский район, сельское поселение Рыболовское |
| | состав: | | |
| 2. | Правообладатель (правообладатели): | 2.1. | Владельцы инвестиционных паев - Закрытый паевой инвестиционный фонд недвижимости "ТрастЮнион- Подмосковный" данные о которых устанавливаются на основании данных лицевых счетов владельцев инвестиционных паев в реестре владельцев инвестиционных паев и счетов депо владельцев инвестиционных паев. |
| 3. | Вид, номер и дата государственной регистрации права: | 3.1. | Общая долевая собственность, № 50-50-23/148/2014-348 от 29.08.2014 |
| 4. | Ограничение (обременение) права: | | |
| | 4.1.1. вид: | | Прочие ограничения (обременения), Московская область, Раменский район, сельское поселение Рыболовское, кад.№ 50:23:0050384:1008, Земельный участок, категория земель: земли сельскохозяйственного назначения, разрешенное использование: для дачного строительства с правом возведения жилого дома с правом регистрации проживания в нем, общая площадь 1 215 кв. м |
| | дата государственной регистрации: | | 24.02.2016 |
| | номер государственной регистрации: | | 50-50/023-50/999/001/2016-677/2 |
| | срок, на который установлено ограничение (обременение) права: | | не определен |
| | лицо, в пользу которого установлено ограничение (обременение) права: | | Закрытое акционерное общество Управляющая компания «РВМ Капитал», ИНН: 7722563196 |
| | основание государственной регистрации: | | Правила доверительного управления Закрытым паевым инвестиционным фондом недвижимости "Земельный фонд "Солид Подмосковный" зарегистрированы ФСФР России 18.10.2007г. за № 1028-94135580 от 18.10.2007;<br>Договор о передаче прав и обязанностей по договору доверительного управления паевым инвестиционным |

1

| | | |
|---|---|---|
| | | фондом от 07.04.2015 №06/11 |
| 5. | Договоры участия в долевом строительстве: | не зарегистрировано |
| 6. | Правопритязания: | отсутствуют |
| 7. | Заявленные в судебном порядке права требования: | данные отсутствуют |
| 8. | Отметка о возражении в отношении зарегистрированного права: | данные отсутствуют |
| 9. | Отметка о наличии решения об изъятии объекта недвижимости для государственных и муниципальных нужд: | данные отсутствуют |

Выписка выдана: Махортых Эдуард Иванович

Сведения, содержащиеся в настоящем документе, являются актуальными (действительными) на дату получения запроса органом, осуществляющим государственную регистрацию прав.
В соответствии со статьей 7 Федерального закона от 21 июля 1997 г. №122-ФЗ "О государственной регистрации прав на недвижимое имущество и сделок с ним" использование сведений, содержащихся в настоящей выписке, способами или в форме, которые наносят ущерб правам и законным интересам правообладателей, влечет ответственность, предусмотренную законодательством Российской Федерации.

СПЕЦИАЛИСТ 1 РАЗРЯДА — Фатеева И. С.
(должность уполномоченного должностного лица органа, осуществляющего государственную регистрацию прав) (подпись) (фамилия, инициалы)

Получение заявителем выписки из ЕГРП для последующего предоставления в органы государственной власти, органы местного самоуправления и органы государственных внебюджетных фондов в целях получения государственных и муниципальных услуг, не требуется. Данную информацию указанные органы обязаны запрашивать у Росреестра самостоятельно (Федеральный закон от 27.07.2010 № 210-ФЗ "Об организации предоставления государственных и муниципальных услуг", ч.1, ст.7).



ФЕДЕРАЛЬНАЯ СЛУЖБА ГОСУДАРСТВЕННОЙ РЕГИСТРАЦИИ, КАДАСТРА И КАРТОГРАФИИ

УПРАВЛЕНИЕ ФЕДЕРАЛЬНОЙ СЛУЖБЫ ГОСУДАРСТВЕННОЙ РЕГИСТРАЦИИ, КАДАСТРА И КАРТОГРАФИИ ПО МОСКОВСКОЙ ОБЛАСТИ

## ВЫПИСКА ИЗ ЕДИНОГО ГОСУДАРСТВЕННОГО РЕЕСТРА ПРАВ НА НЕДВИЖИМОЕ ИМУЩЕСТВО И СДЕЛОК С НИМ

Дата 13.02.2016 № 50/023/001/2016-691

На основании запроса от 11.02.2016 г., поступившего на рассмотрение 11.02.2016 г. сообщаем, что в Едином государственном реестре прав на недвижимое имущество и сделок с ним зарегистрировано:

| | | | |
|---|---|---|---|
| 1. | Характеристики объекта недвижимости: | | |
| | Кадастровый (или условный) номер объекта: | | 50:23:0050384:1009 |
| | наименование объекта: | | Земельный участок |
| | назначение объекта: | | Земли сельскохозяйственного назначения, для дачного строительства с правом возведения жилого дома с правом регистрации проживания в нем |
| | площадь объекта: | | 1 383 кв. м |
| | инвентарный номер, литер: | | |
| | этажность (этаж): | | |
| | номера на поэтажном плане: | | |
| | адрес (местоположение) объекта: | | Московская область, Раменский район, сельское поселение Рыболовское |
| | состав: | | |
| 2. | Правообладатель (правообладатели): | 2.1. | Владельцы инвестиционных паев - Закрытый паевой инвестиционный фонд недвижимости "ТрастИнвест- Подмосковный" данные о которых устанавливаются на основании данных лицевых счетов владельцев инвестиционных паев в реестре владельцев инвестиционных паев и счетов депо владельцев инвестиционных паев. |
| 3. | Вид, номер и дата государственной регистрации права: | 3.1. | Общая долевая собственность, № 50-50-23/226/2014-178 от 25.11.2014 |
| 4. | Ограничение (обременение) права: | | |
| | 4.1.1. | вид: | Доверительное управление, Московская область, Раменский район, сельское поселение Рыболовское, кад. № 50:23:0050384:1009, Земельный участок, категория земель: земли сельскохозяйственного назначения, разрешенное использование: для дачного строительства с правом возведения жилого дома с правом регистрации проживания в нем, общая площадь 1 383 кв. м |
| | | дата государственной регистрации: | 01.02.2016 |
| | | номер государственной регистрации: | 50-50/023-50/999/001/2016-328/2 |
| | | срок, на который установлено ограничение (обременение) права: | с 01.02.2016 по 01.12.2027 |
| | | лицо, в пользу которого установлено ограничение (обременение) права: | Закрытое акционерное общество Управляющая компания «РВМ Капитал», ИНН: 7722563196 |
| | | основание государственной регистрации: | Правила доверительного управления Закрытым паевым инвестиционным фондом недвижимости "Земельный фонд "Солид Подмосковный" зарегистрированы ФСФР России 18.10.2007г. за № 1028-94135580 от 18.10.2007;<br>Договор о передаче прав и обязанностей по договору доверительного управления паевым инвестиционным фондом от 07.04.2015 №06/11 |

| | | |
|---|---|---|
| 5. | Договоры участия в долевом строительстве: | не зарегистрировано |
| 6. | Правопритязания: | отсутствуют |
| 7. | Заявленные в судебном порядке права требования: | данные отсутствуют |
| 8. | Отметка о возражении в отношении зарегистрированного права: | данные отсутствуют |
| 9. | Отметка о наличии решения об изъятии объекта недвижимости для государственных и муниципальных нужд: | данные отсутствуют |

Выписка выдана: Махортых Эдуард

Сведения, содержащиеся в настоящем документе, являются актуальными (действительными) на дату получения запроса органом, осуществляющим государственную регистрацию прав.
В соответствии со статьей 7 Федерального закона от 27 июля 1997 г. №122-ФЗ "О государственной регистрации прав на недвижимое имущество и сделок с ним" использование сведений, содержащихся в настоящей выписке, способами или в форме, которые наносят ущерб правам и законным интересам правообладателей, влечет ответственность, предусмотренную законодательством Российской Федерации.

СПЕЦИАЛИСТ 1 РАЗРЯДА — (должность уполномоченного должностного лица органа, осуществляющего государственную регистрацию прав) — (подпись) — Фатеева И. С. — (фамилия, инициалы)

Получение заявителем выписки из ЕГРП для последующего предоставления в органы государственной власти, органы местного самоуправления и органы государственных внебюджетных фондов в целях получения государственных и муниципальных услуг не требуется. Данную информацию указанные органы обязаны запрашивать у Росреестра самостоятельно (Федеральный закон от 27.07.2010 №210-ФЗ "Об организации предоставления государственных и муниципальных услуг", ч. 1, ст. 7)



ФЕДЕРАЛЬНАЯ СЛУЖБА ГОСУДАРСТВЕННОЙ РЕГИСТРАЦИИ, КАДАСТРА И КАРТОГРАФИИ

УПРАВЛЕНИЕ ФЕДЕРАЛЬНОЙ СЛУЖБЫ ГОСУДАРСТВЕННОЙ РЕГИСТРАЦИИ, КАДАСТРА И КАРТОГРАФИИ ПО МОСКОВСКОЙ ОБЛАСТИ

## ВЫПИСКА ИЗ ЕДИНОГО ГОСУДАРСТВЕННОГО РЕЕСТРА ПРАВ НА НЕДВИЖИМОЕ ИМУЩЕСТВО И СДЕЛОК С НИМ

Дата 13.02.2016 № 50/023/001/2016-1024

На основании запроса от 11.02.2016 г., поступившего на рассмотрение 11.02.2016 г. сообщаем, что в Едином государственном реестре прав на недвижимое имущество и сделок с ним зарегистрировано:

| | | | |
|---|---|---|---|
| 1. | Характеристики объекта недвижимости: | | |
| | Кадастровый (или условный) номер объекта: | | 50:23:0050384:1010 |
| | наименование объекта: | | Земельный участок |
| | назначение объекта: | | Земли сельскохозяйственного назначения, для дачного строительства с правом возведения жилого дома с правом регистрации проживания в нем |
| | площадь объекта: | | 1 000 кв. м |
| | инвентарный номер, литер: | | |
| | этажность (этаж): | | |
| | номера на поэтажном плане: | | |
| | адрес (местоположение) объекта: | | Московская область, Раменский район, сельское поселение Рыболовское |
| | состав: | | |
| 2. | Правообладатель (правообладатели): | 2.1. | Владельцы инвестиционных паев - Закрытый паевой инвестиционный фонд недвижимости "ТрастЮнион- Подмосковный" данные о которых устанавливаются на основании данных лицевых счетов владельцев инвестиционных паев в реестре владельцев инвестиционных паев и счетов депо владельцев инвестиционных паев. |
| 3. | Вид, номер и дата государственной регистрации права: | 3.1. | Общая долевая собственность, № 50-50-23/148/2014-349 от 29.08.2014 |
| 4. | Ограничение (обременение) права: | | |
| | 4.1.1. | вид: | Доверительное управление, Московская область, Раменский район, сельское поселение Рыболовское, кад. № 50:23:0050384:1010, Земельный участок, категория земель: земли сельскохозяйственного назначения, разрешенное использование: для дачного строительства с правом возведения жилого дома с правом регистрации проживания в нем, общая площадь 1 000 кв. м |
| | | дата государственной регистрации: | 09.02.2016 |
| | | номер государственной регистрации: | 50-50/023-50/999/001/2016-798/2 |
| | | срок, на который установлено ограничение (обременение) права: | с 09.02.2016 до 21, 01, 2027 |
| | | лицо, в пользу которого установлено ограничение (обременение) права: | Закрытое акционерное общество Управляющая компания «РВМ Капитал», ИНН: 7722563196 |
| | | основание государственной регистрации: | Правила доверительного управления Закрытым паевым инвестиционным фондом недвижимости "Земельный фонд "Солид Подмосковный" зарегистрированы ФСФР России 18.10.2007г. за № 1028-94135580 от 18.10.2007;<br>Договор о передаче прав и обязанностей по договору доверительного управления паевым инвестиционным фондом от 07.04.2015 №06/11 |

| | | |
|---|---|---|
| 5. | Договоры участия в долевом строительстве: | не зарегистрировано |
| 6. | Правопритязания: | отсутствуют |
| 7. | Заявленные в судебном порядке права требования: | данные отсутствуют |
| 8. | Отметка о возражении в отношении зарегистрированного права: | данные отсутствуют |
| 9. | Отметка о наличии решения об изъятии объекта недвижимости для государственных и муниципальных нужд: | данные отсутствуют |

Выписка выдана: Махортых Эдуард

Сведения, содержащиеся в настоящем документе, являются актуальными (действительными) на дату получения запроса органом, осуществляющим государственную регистрацию прав.
В соответствии со статьей 7 Федерального закона от 21 июля 1997 г. №122-ФЗ "О государственной регистрации прав на недвижимое имущество и сделок с ним" использование сведений, содержащихся в настоящей выписке, способным или в форме, которые наносят ущерб правам и законным интересам правообладателей, влечет ответственность, предусмотренную законодательством Российской Федерации.

СПЕЦИАЛИСТ 1 РАЗРЯДА (должность уполномоченного должностного лица органа, осуществляющего государственную регистрацию прав) — [illegible] — Фрейнкин И. С. (фамилия, инициалы)

Получение заявителем выписки из ЕГРП для последующего предоставления в органы государственной власти, органы местного самоуправления и органы государственных внебюджетных фондов в целях получения государственных и муниципальных услуг не требуется. Данную информацию указанные органы обязаны запрашивать у Росреестра самостоятельно. (Федеральный закон от 27.07.2010 №210-ФЗ "Об организации предоставления государственных и муниципальных услуг", ч.1, ст.7)

2

ФЕДЕРАЛЬНАЯ СЛУЖБА ГОСУДАРСТВЕННОЙ РЕГИСТРАЦИИ, КАДАСТРА И КАРТОГРАФИИ

УПРАВЛЕНИЕ ФЕДЕРАЛЬНОЙ СЛУЖБЫ ГОСУДАРСТВЕННОЙ РЕГИСТРАЦИИ, КАДАСТРА И КАРТОГРАФИИ ПО МОСКОВСКОЙ ОБЛАСТИ

## ВЫПИСКА ИЗ ЕДИНОГО ГОСУДАРСТВЕННОГО РЕЕСТРА ПРАВ НА НЕДВИЖИМОЕ ИМУЩЕСТВО И СДЕЛОК С НИМ

Дата 13.02.2016 № 50/023/001/2016-1047

На основании запроса от 11.02.2016 г., поступившего на рассмотрение 11.02.2016 г. сообщаем, что в Едином государственном реестре прав на недвижимое имущество и сделок с ним зарегистрировано:

| | | | |
|---|---|---|---|
| 1. | Характеристики объекта недвижимости: | | |
| | Кадастровый (или условный) номер объекта: | | 50:23:0050384:1011 |
| | наименование объекта: | | Земельный участок |
| | назначение объекта: | | Земли сельскохозяйственного назначения, для дачного строительства с правом возведения жилого дома с правом регистрации проживания в нем |
| | площадь объекта: | | 1 000 кв. м |
| | инвентарный номер, литер: | | |
| | этажность (этаж): | | |
| | номера на поэтажном плане: | | |
| | адрес (местоположение) объекта: | | Московская область, Раменский район, сельское поселение Рыболовское |
| | состав: | | |
| 2. | Правообладатель (правообладатели): | 2.1. | Владельцы инвестиционных паев - Закрытый паевой инвестиционный фонд недвижимости "ТрастЮнион- Подмосковный" данные о которых устанавливаются на основании данных лицевых счетов владельцев инвестиционных паев в реестре владельцев инвестиционных паев и счетов депо владельцев инвестиционных паев. |
| 3. | Вид, номер и дата государственной регистрации права: | 3.1. | Общая долевая собственность, № 50-50-23/148/2014-351 от 29.08.2014 |
| 4. | Ограничение (обременение) права: | | |
| | 4.1.1. вид: | | Доверительное управление, Московская область, Раменский район, сельское поселение Рыболовское, кад. № 50:23:0050384:1011, Земельный участок, категория земель: земли сельскохозяйственного назначения, разрешенное использование: для дачного строительства с правом возведения жилого дома с правом регистрации проживания в нем, общая площадь 1 000 кв. м |
| | дата государственной регистрации: | | 04.02.2016 |
| | номер государственной регистрации: | | 50-50/023-50/999/001/2016-630/2 |
| | срок, на который установлено ограничение (обременение) права: | | с 04.02.2016 до 01, 12, 2027 |
| | лицо, в пользу которого установлено ограничение (обременение) права: | | Закрытое акционерное общество Управляющая компания «РВМ Капитал», ИНН: 7722563196 |
| | основание государственной регистрации: | | Правила доверительного управления Закрытым паевым инвестиционным фондом недвижимости "Земельный фонд "Солид Подмосковный" зарегистрированы ФСФР России 18.10.2007г. за № 1028-94135580 от 18.10.2007;<br>Договор о передаче прав и обязанностей по договору доверительного управления паевым инвестиционным фондом от 07.04.2015 №06/11 |

1

| | | |
|---|---|---|
| 5. | Договоры участия в долевом строительстве: | не зарегистрировано |
| 6. | Правопритязания: | отсутствуют |
| 7. | Заявленные в судебном порядке права требования: | данные отсутствуют |
| 8. | Отметка о возражении в отношении зарегистрированного права: | данные отсутствуют |
| 9. | Отметка о наличии решения об изъятии объекта недвижимости для государственных и муниципальных нужд: | данные отсутствуют |

Выписка выдана: Махортых Эдуард

Сведения, содержащиеся в настоящем документе, являются актуальными (действительными) на дату получения запроса органом, осуществляющим государственную регистрацию прав. В соответствии со статьей 7 Федерального закона от 21 июля 1997 г. №122-ФЗ "О государственной регистрации прав на недвижимое имущество и сделок с ним" использование сведений, содержащихся в настоящей выписке, способами или в формах, которые наносят ущерб правам и законным интересам правообладателей, влечет ответственность, предусмотренную законодательством Российской Федерации.

СПЕЦИАЛИСТ 1 РАЗРЯДА (должность уполномоченного должностного лица органа, осуществляющего государственную регистрацию прав) — (подпись, МП) — Фролкова Н. С. (фамилия, инициалы)

Получение заявителем выписки из ЕГРП для последующего предоставления в органы государственной власти, органы местного самоуправления и органы государственных внебюджетных фондов в целях получения государственных и муниципальных услуг не требуется. Данную информацию указанные органы вправе запрашивать у Росреестра самостоятельно (Федеральный закон от 27.07.2010 №210-ФЗ "Об организации предоставления государственных и муниципальных услуг", ч.1, ст.7).



ФЕДЕРАЛЬНАЯ СЛУЖБА ГОСУДАРСТВЕННОЙ РЕГИСТРАЦИИ, КАДАСТРА И КАРТОГРАФИИ

УПРАВЛЕНИЕ ФЕДЕРАЛЬНОЙ СЛУЖБЫ ГОСУДАРСТВЕННОЙ РЕГИСТРАЦИИ, КАДАСТРА И КАРТОГРАФИИ ПО МОСКОВСКОЙ ОБЛАСТИ

## ВЫПИСКА ИЗ ЕДИНОГО ГОСУДАРСТВЕННОГО РЕЕСТРА ПРАВ НА НЕДВИЖИМОЕ ИМУЩЕСТВО И СДЕЛОК С НИМ

Дата 13.02.2016 № 50/023/001/2016-919

На основании запроса от 11.02.2016 г., поступившего на рассмотрение 11.02.2016 г. сообщаем, что в Едином государственном реестре прав на недвижимое имущество и сделок с ним зарегистрировано:

| | | | |
|---|---|---|---|
| 1. | Характеристики объекта недвижимости: | | |
| | Кадастровый (или условный) номер объекта: | | 50:23:0050384:1012 |
| | наименование объекта: | | Земельный участок |
| | назначение объекта: | | Земли сельскохозяйственного назначения, для дачного строительства с правом возведения жилого дома с правом регистрации проживания в нем |
| | площадь объекта: | | 1 001 кв. м |
| | инвентарный номер, литер: | | |
| | этажность (этаж): | | |
| | номера на поэтажном плане: | | |
| | адрес (местоположение) объекта: | | Московская область, Раменский район, сельское поселение Рыболовское |
| | состав: | | |
| 2. | Правообладатель (правообладатели): | 2.1. | Владельцы инвестиционных паев - Закрытый паевой инвестиционный фонд недвижимости "ТрастЮнион- Подмосковный" данные о которых устанавливаются на основании данных лицевых счетов владельцев инвестиционных паев в реестре владельцев инвестиционных паев и счетов депо владельцев инвестиционных паев. |
| 3. | Вид, номер и дата государственной регистрации права: | 3.1. | Общая долевая собственность, № 50-50-23/148/2014-352 от 29.08.2014 |
| 4. | Ограничение (обременение) права: | | |
| | 4.1.1. | вид: | Доверительное управление, Московская область, Раменский район, сельское поселение Рыболовское, кад. № 50:23:0050384:1012, Земельный участок, категория земель: земли сельскохозяйственного назначения, разрешенное использование: для дачного строительства с правом возведения жилого дома с правом регистрации проживания в нем, общая площадь 1 001 кв. м |
| | | дата государственной регистрации: | 04.02.2016 |
| | | номер государственной регистрации: | 50-50/023-50/999/001/2016-488/2 |
| | | срок, на который установлено ограничение (обременение) права: | с 04.02.2016 по 01.12.2027 |
| | | лицо, в пользу которого установлено ограничение (обременение) права: | Закрытое акционерное общество Управляющая компания «РВМ Капитал», ИНН: 7722563196 |
| | | основание государственной регистрации: | Правила доверительного управления Закрытым паевым инвестиционным фондом недвижимости "Земельный фонд "Солнд Подмосковный" зарегистрированы ФСФР России 18.10.2007г. за № 1028-94135580 от 18.10.2007;<br>Договор о передаче прав и обязанностей по договору доверительного управления паевым инвестиционным фондом от 07.04.2015 №06/11 |

| | | |
|---|---|---|
| 5. | Договоры участия в долевом строительстве: | не зарегистрировано |
| 6. | Правопритязания: | отсутствуют |
| 7. | Заявленные в судебном порядке права требования: | данные отсутствуют |
| 8. | Отметка о возражении в отношении зарегистрированного права: | данные отсутствуют |
| 9. | Отметка о наличии решения об изъятии объекта недвижимости для государственных и муниципальных нужд: | данные отсутствуют |

Выписка выдана: Махортых Эдуард

Сведения, содержащиеся в настоящем документе, являются актуальными (действительными) на дату получения запроса органом, осуществляющим государственную регистрацию прав.
В соответствии со статьей 7 Федерального закона от 21 июля 1997 г. №122-ФЗ "О государственной регистрации прав на недвижимое имущество и сделок с ним" использование сведений, содержащихся в настоящей выписке, способами или в форме, которые наносят ущерб правам и законным интересам правообладателя, влечет ответственность, предусмотренную законодательством Российской Федерации.

СПЕЦИАЛИСТ 1 РАЗРЯДА — Фоминская Л. С.

(должность уполномоченного должностного лица органа, осуществляющего государственную регистрацию прав) (подпись, МП) (фамилия, инициалы)

Получение заявителем выписки из ЕГРП для последующего представления в органы государственной власти, органы местного самоуправления и органы государственных внебюджетных фондов в целях получения государственных и муниципальных услуг, не требуется. Данную информацию указанные органы обязаны запрашивать у Росреестра самостоятельно (Федеральный закон от 21.07.2010 №210-ФЗ "Об организации предоставления государственных и муниципальных услуг", ч.1, ст.7)

2

ФЕДЕРАЛЬНАЯ СЛУЖБА ГОСУДАРСТВЕННОЙ РЕГИСТРАЦИИ, КАДАСТРА И КАРТОГРАФИИ

УПРАВЛЕНИЕ ФЕДЕРАЛЬНОЙ СЛУЖБЫ ГОСУДАРСТВЕННОЙ РЕГИСТРАЦИИ, КАДАСТРА И КАРТОГРАФИИ ПО МОСКОВСКОЙ ОБЛАСТИ

## ВЫПИСКА ИЗ ЕДИНОГО ГОСУДАРСТВЕННОГО РЕЕСТРА ПРАВ НА НЕДВИЖИМОЕ ИМУЩЕСТВО И СДЕЛОК С НИМ

Дата 13.02.2016 № 50/023/001/2016-983

На основании запроса от 11.02.2016 г., поступившего на рассмотрение 11.02.2016 г. сообщаем, что в Едином государственном реестре прав на недвижимое имущество и сделок с ним зарегистрировано:

| | | | |
|---|---|---|---|
| 1. | Характеристики объекта недвижимости: | | |
| | Кадастровый (или условный) номер объекта: | | 50:23:0050384:1013 |
| | наименование объекта: | | Земельный участок |
| | назначение объекта: | | Земли сельскохозяйственного назначения, для дачного строительства с правом возведения жилого дома с правом регистрации проживания в нем |
| | площадь объекта: | | 1 003 кв. м |
| | инвентарный номер, литер: | | |
| | этажность (этаж): | | |
| | номера на поэтажном плане: | | |
| | адрес (местоположение) объекта: | | Московская область, Раменский район, сельское поселение Рыболовское |
| | состав: | | |
| 2. | Правообладатель (правообладатели): | 2.1. | Владельцы инвестиционных паев - Закрытый паевой инвестиционный фонд недвижимости "ТрастЮнион- Подмосковный" данные о которых устанавливаются на основании данных лицевых счетов владельцев инвестиционных паев в реестре владельцев инвестиционных паев и счетов депо владельцев инвестиционных паев. |
| 3. | Вид, номер и дата государственной регистрации права: | 3.1. | Общая долевая собственность, № 50-50-23/148/2014-353 от 29.08.2014 |
| 4. | Ограничение (обременение) права: | | |
| | 4.1.1. вид: | | Доверительное управление, Московская область, Раменский район, сельское поселение Рыболовское, кад. № 50:23:0050384:1013, Земельный участок, категория земель: земли сельскохозяйственного назначения, разрешенное использование: для дачного строительства с правом возведения жилого дома с правом регистрации проживания в нем, общая площадь 1 003 кв. м |
| | дата государственной регистрации: | | 04.02.2016 |
| | номер государственной регистрации: | | 50-50/023-50/999/001/2016-437/2 |
| | срок, на который установлено ограничение (обременение) права: | | с 04.02.2016 по 01.12.2027 |
| | лицо, в пользу которого установлено ограничение (обременение) права: | | Закрытое акционерное общество Управляющая компания «РВМ Капитал», ИНН: 7722563196 |
| | основание государственной регистрации: | | Правила доверительного управления Закрытым паевым инвестиционным фондом недвижимости "Земельный фонд "Солид Подмосковный" зарегистрированы ФСФР России 18.10.2007г. за № 1028-94135580 от 18.10.2007;<br>Договор о передаче прав и обязанностей по договору доверительного управления паевым инвестиционным фондом от 07.04.2015 №06/11 |

1

| | | |
|---|---|---|
| 5. | Договоры участия в долевом строительстве: | не зарегистрировано |
| 6. | Правопритязания: | отсутствуют |
| 7. | Заявленные в судебном порядке права требования: | данные отсутствуют |
| 8. | Отметка о возражении в отношении зарегистрированного права: | данные отсутствуют |
| 9. | Отметка о наличии решения об изъятии объекта недвижимости для государственных и муниципальных нужд: | данные отсутствуют |

Выписка выдана: Махортых Эдуард

Сведения, содержащиеся в настоящем документе, являются актуальными (действительными) на дату получения запроса органом, осуществляющим государственную регистрацию прав.
В соответствии со статьей 7 Федерального закона от 21 июля 1997 г. №122-ФЗ "О государственной регистрации прав на недвижимое имущество и сделок с ним" использование сведений, содержащихся в настоящей выписке, способами или в форме, которые наносят ущерб правам и законным интересам правообладателей, влечет ответственность, предусмотренную законодательством Российской Федерации.

СПЕЦИАЛИСТ 1 РАЗРЯДА — Фунтиков Н. С.
(должность уполномоченного должностного лица органа, осуществляющего государственную регистрацию прав) — (подпись, МП) — (подпись, фамилия)

Получение заявителем выписки из ЕГРП для последующего предоставления в органы государственной власти, органы местного самоуправления и органы государственных внебюджетных фондов в целях получения государственных и муниципальных услуг не требуется. Данную информацию указанные органы обязаны запрашивать у Росреестра самостоятельно(Федеральный закон от 27.07.2010 №210-ФЗ "Об организации предоставления государственных и муниципальных услуг", ч.1, ст.7)

2

ФЕДЕРАЛЬНАЯ СЛУЖБА ГОСУДАРСТВЕННОЙ РЕГИСТРАЦИИ, КАДАСТРА И КАРТОГРАФИИ

УПРАВЛЕНИЕ ФЕДЕРАЛЬНОЙ СЛУЖБЫ ГОСУДАРСТВЕННОЙ РЕГИСТРАЦИИ, КАДАСТРА И КАРТОГРАФИИ ПО МОСКОВСКОЙ ОБЛАСТИ

## ВЫПИСКА ИЗ ЕДИНОГО ГОСУДАРСТВЕННОГО РЕЕСТРА ПРАВ НА НЕДВИЖИМОЕ ИМУЩЕСТВО И СДЕЛОК С НИМ

Дата 13.02.2016 № 50/023/001/2016-695

На основании запроса от 11.02.2016 г., поступившего на рассмотрение 11.02.2016 г. сообщаем, что в Едином государственном реестре прав на недвижимое имущество и сделок с ним зарегистрировано:

| | | | |
|---|---|---|---|
| 1. | Характеристики объекта недвижимости: | | |
| | Кадастровый (или условный) номер объекта: | | 50:23:0050384:1014 |
| | наименование объекта: | | Земельный участок |
| | назначение объекта: | | Земли сельскохозяйственного назначения, для дачного строительства с правом возведения жилого дома с правом регистрации проживания в нем |
| | площадь объекта: | | 1 899 кв. м |
| | инвентарный номер, литер: | | |
| | этажность (этаж): | | |
| | номера на поэтажном плане: | | |
| | адрес (местоположение) объекта: | | Московская область, Раменский район, сельское поселение Рыболовское |
| | состав: | | |
| 2. | Правообладатель (правообладатели): | 2.1. | Владельцы инвестиционных паев - Закрытый паевой инвестиционный фонд недвижимости "ТрастЮнион- Подмосковный" данные о которых устанавливаются на основании данных лицевых счетов владельцев инвестиционных паев в реестре владельцев инвестиционных паев и счетов депо владельцев инвестиционных паев. |
| 3. | Вид, номер и дата государственной регистрации права: | 3.1. | Общая долевая собственность, № 50-50-23/226/2014-202 от 25.11.2014 |
| 4. | Ограничение (обременение) права: | | |
| | 4.1.1. вид: | | Доверительное управление, Московская область, Раменский район, сельское поселение Рыболовское, кад. № 50:23:0050384:1014, Земельный участок, категория земель: земли сельскохозяйственного назначения, разрешенное использование: для дачного строительства с правом возведения жилого дома с правом регистрации проживания в нем, общая площадь 1 899 кв. м |
| | дата государственной регистрации: | | 01.02.2016 |
| | номер государственной регистрации: | | 50-50/023-50/999/001/2016-343/2 |
| | срок, на который установлено ограничение (обременение) права: | | с 01.02.2016 по 01.12.2027 |
| | лицо, в пользу которого установлено ограничение (обременение) права: | | Закрытое акционерное общество Управляющая компания «РВМ Капитал», ИНН: 7722563196 |
| | основание государственной регистрации: | | Правила доверительного управления Закрытым паевым инвестиционным фондом недвижимости "Земельный фонд "Солид Подмосковный" зарегистрированы ФСФР России 18.10.2007г. за № 1028-94135580 от 18.10.2007;<br>Договор о передаче прав и обязанностей по договору доверительного управления паевым инвестиционным фондом от 07.04.2015 №06/11 |

1

| | | |
|---|---|---|
| 5. | Договоры участия в долевом строительстве: | не зарегистрировано |
| 6. | Правопритязания: | отсутствуют |
| 7. | Заявленные в судебном порядке права требования: | данные отсутствуют |
| 8. | Отметка о возражении в отношении зарегистрированного права: | данные отсутствуют |
| 9. | Отметка о наличии решения об изъятии объекта недвижимости для государственных и муниципальных нужд: | данные отсутствуют |

Выписка выдана: Махортых Эдуард

Сведения, содержащиеся в настоящем документе, являются актуальными (действительными) на дату получения запроса органом, осуществляющим государственную регистрацию прав. В соответствии со статьей 7 Федерального закона от 27 июля 1997 г. №122-ФЗ "О государственной регистрации прав на недвижимое имущество и сделок с ним" использование сведений, содержащихся в настоящей выписке, способами или в форме, которые наносят ущерб правам и законным интересам правообладателя, влечет ответственность, предусмотренную законодательством Российской Федерации.

СПЕЦИАЛИСТ 1 РАЗРЯДА — Сергеева И. С.



ФЕДЕРАЛЬНАЯ СЛУЖБА ГОСУДАРСТВЕННОЙ РЕГИСТРАЦИИ, КАДАСТРА И КАРТОГРАФИИ

УПРАВЛЕНИЕ ФЕДЕРАЛЬНОЙ СЛУЖБЫ ГОСУДАРСТВЕННОЙ РЕГИСТРАЦИИ, КАДАСТРА И КАРТОГРАФИИ ПО МОСКОВСКОЙ ОБЛАСТИ

## ВЫПИСКА ИЗ ЕДИНОГО ГОСУДАРСТВЕННОГО РЕЕСТРА ПРАВ НА НЕДВИЖИМОЕ ИМУЩЕСТВО И СДЕЛОК С НИМ

Дата 13.02.2016 № 50/023/001/2016-865

На основании запроса от 11.02.2016 г., поступившего на рассмотрение 11.02.2016 г. сообщаем, что в Едином государственном реестре прав на недвижимое имущество и сделок с ним зарегистрировано:

| | | | |
|---|---|---|---|
| 1. | Характеристики объекта недвижимости: | | |
| | Кадастровый (или условный) номер объекта: | | 50:23:0050384:1017 |
| | наименование объекта: | | Земельный участок |
| | назначение объекта: | | Земли сельскохозяйственного назначения, для дачного строительства с правом возведения жилого дома с правом регистрации проживания в немдля дачного строительства с правом возведения жилого дома с правом регистрации проживания в нем |
| | площадь объекта: | | 1 000 кв. м |
| | инвентарный номер, литер: | | |
| | этажность (этаж): | | |
| | номера на поэтажном плане: | | |
| | адрес (местоположение) объекта: | | Московская область, Раменский район, сельское поселение Рыболовское |
| | состав: | | |
| 2. | Правообладатель (правообладатели): | 2.1. | Владельцы инвестиционных паев - Закрытый паевой инвестиционный фонд недвижимости "ТрастЮнион- Подмосковный" данные о которых устанавливаются на основании данных лицевых счетов владельцев инвестиционных паев в реестре владельцев инвестиционных паев и счетов депо владельцев инвестиционных паев. |
| 3. | Вид, номер и дата государственной регистрации права: | 3.1. | Общая долевая собственность, № 50-50-23/148/2014-356 от 01.09.2014 |
| 4. | Ограничение (обременение) права: | | |
| | 4.1.1. | вид: | Доверительное управление, Московская область, Раменский район, сельское поселение Рыболовское, кад. № 50:23:0050384:1017, Земельный участок, категория земель: земли сельскохозяйственного назначения, разрешенное использование: для дачного строительства с правом возведения жилого дома с правом регистрации проживания в немдля дачного строительства с правом возведения жилого дома с правом регистрации проживания в нем, общая площадь 1 000 кв. м |
| | | дата государственной регистрации: | 04.02.2016 |
| | | номер государственной регистрации: | 50-50/023-50/999/001/2016-620/2 |
| | | срок, на который установлено ограничение (обременение) права: | с 04.02.2016 по 01.12.2027 |
| | | лицо, в пользу которого установлено ограничение (обременение) права: | Закрытое акционерное общество Управляющая компания «РВМ Капитал», ИНН: 7722563196 |
| | | основание государственной регистрации: | Правила доверительного управления Закрытым паевым инвестиционным фондом недвижимости "Земельный фонд "Солид Подмосковный" зарегистрированы ФСФР России 18.10.2007г. за № 1028-94135580 от |

| | | |
|---|---|---|
| | | 18.10.2007;<br>Договор о передаче прав и обязанностей по договору доверительного управления паевым инвестиционным фондом от 07.04.2015 №06/11 |
| 5. | Договоры участия в долевом строительстве: | не зарегистрировано |
| 6. | Правопритязания: | отсутствуют |
| 7. | Заявленные в судебном порядке права требования: | данные отсутствуют |
| 8. | Отметка о возражении в отношении зарегистрированного права: | данные отсутствуют |
| 9. | Отметка о наличии решения об изъятии объекта недвижимости для государственных и муниципальных нужд: | данные отсутствуют |

Выписка выдана: Махортых Эдуард

Сведения, содержащиеся в настоящем документе, являются актуальными (действительными) на дату получения запроса органом, осуществляющим государственную регистрацию прав.
В соответствии со статьей 7 Федерального закона от 21 июля 1997 г. №122-ФЗ "О государственной регистрации прав на недвижимое имущество и сделок с ним" использование сведений, содержащихся в настоящей выписке, способами или в форме, которые наносят ущерб правам и законным интересам правообладателей, влечет ответственность, предусмотренную законодательством Российской Федерации.

СПЕЦИАЛИСТ 1 РАЗРЯДА (должность уполномоченного должностного лица органа, осуществляющего государственную регистрацию прав) — (подпись, ст.1) — Фуктинов И. С. (фамилия, инициалы)

Получение заявителем выписки от ЕГРП для последующего предоставления в органы государственной власти органы местного самоуправления и органы государственных внебюджетных фондов в целях получения государственных и муниципальных услуг не требуется. Данную информацию указанные органы обязаны запрашивать у Росреестра самостоятельно (Федеральный закон от 27.07.2010 №210-ФЗ "Об организации предоставления государственных и муниципальных услуг", ч.1, ст.7)

2

ФЕДЕРАЛЬНАЯ СЛУЖБА ГОСУДАРСТВЕННОЙ РЕГИСТРАЦИИ, КАДАСТРА И КАРТОГРАФИИ

УПРАВЛЕНИЕ ФЕДЕРАЛЬНОЙ СЛУЖБЫ ГОСУДАРСТВЕННОЙ РЕГИСТРАЦИИ, КАДАСТРА И КАРТОГРАФИИ ПО МОСКОВСКОЙ ОБЛАСТИ

## ВЫПИСКА ИЗ ЕДИНОГО ГОСУДАРСТВЕННОГО РЕЕСТРА ПРАВ НА НЕДВИЖИМОЕ ИМУЩЕСТВО И СДЕЛОК С НИМ

Дата 13.02.2016 № 50/023/001/2016-999

На основании запроса от 11.02.2016 г., поступившего на рассмотрение 11.02.2016 г. сообщаем, что в Едином государственном реестре прав на недвижимое имущество и сделок с ним зарегистрировано:

| | | | |
|---|---|---|---|
| 1. | Характеристики объекта недвижимости: | | |
| | Кадастровый (или условный) номер объекта: | | 50:23:0050384:1018 |
| | наименование объекта: | | Земельный участок |
| | назначение объекта: | | Земли сельскохозяйственного назначения, для дачного строительства с правом возведения жилого дома с правом регистрации проживания в нем |
| | площадь объекта: | | 1 000 кв. м |
| | инвентарный номер, литер: | | |
| | этажность (этаж): | | |
| | номера на поэтажном плане: | | |
| | адрес (местоположение) объекта: | | Московская область, Раменский район, сельское поселение Рыболовское |
| | состав: | | |
| 2. | Правообладатель (правообладатели): | 2.1. | Владельцы инвестиционных паев - Закрытый паевой инвестиционный фонд недвижимости "ТрастЮнион- Подмосковный" данные о которых устанавливаются на основании данных лицевых счетов владельцев инвестиционных паев в реестре владельцев инвестиционных паев и счетов депо владельцев инвестиционных паев. |
| 3. | Вид, номер и дата государственной регистрации права: | 3.1. | Общая долевая собственность, № 50-50-23/148/2014-357 от 01.09.2014 |
| 4. | Ограничение (обременение) права: | | |
| | 4.1.1. вид: | | Доверительное управление, Московская область, Раменский район, сельское поселение Рыболовское, кад. № 50:23:0050384:1018, Земельный участок, категория земель: земли сельскохозяйственного назначения, разрешенное использование: для дачного строительства с правом возведения жилого дома с правом регистрации проживания в нем, общая площадь 1 000 кв. м |
| | дата государственной регистрации: | | 09.02.2016 |
| | номер государственной регистрации: | | 50-50/023-50/999/001/2016-796/2 |
| | срок, на который установлено ограничение (обременение) права: | | с 09.02.2016 до 21, 01, 2027 |
| | лицо, в пользу которого установлено ограничение (обременение) права: | | Закрытое акционерное общество Управляющая компания «РВМ Капитал», ИНН: 7722563196 |
| | основание государственной регистрации: | | Правила доверительного управления Закрытым паевым инвестиционным фондом недвижимости "Земельный фонд "Солид Подмосковный" зарегистрированы ФСФР России 18.10.2007г. за № 1028-94135580 от 18.10.2007;<br>Договор о передаче прав и обязанностей по договору доверительного управления паевым инвестиционным фондом от 07.04.2015 №06/11 |

1

| | | |
|---|---|---|
| 5. | Договоры участия в долевом строительстве: | не зарегистрировано |
| 6. | Правопритязания: | отсутствуют |
| 7. | Заявленные в судебном порядке права требования: | данные отсутствуют |
| 8. | Отметка о возражении в отношении зарегистрированного права: | данные отсутствуют |
| 9. | Отметка о наличии решения об изъятии объекта недвижимости для государственных и муниципальных нужд: | данные отсутствуют |

Выписка выдана: Махортых Эдуард

Сведения, содержащиеся в настоящем документе, являются актуальными (действительными) на дату получения запроса органом, осуществляющим государственную регистрацию прав.
В соответствии со статьей 7 Федерального закона от 21 июля 1997 г. №122-ФЗ "О государственной регистрации прав на недвижимое имущество и сделок с ним" использование сведений, содержащихся в настоящей выписке, способами или в формах, которые наносят ущерб правам и законным интересам правообладателей, влечет ответственность, предусмотренную законодательством Российской Федерации.

СПЕЦИАЛИСТ 1 РАЗРЯДА (должность уполномоченного должностного лица органа, осуществляющего государственную регистрацию прав) — (подпись, М.П.) — Фуртиков И. Г. (фамилия, инициалы)

Получение заявителем выписки из ЕГРП для последующего предоставления в органы государственной власти, органы местного самоуправления и органы государственных внебюджетных фондов в целях получения государственных и муниципальных услуг, а также иных требуемых документов, указанных в настоящей выписке, не требуется. Данное положение распространяется на иные органы, обязанные запрашивать у Росреестра самостоятельно (Федеральный закон от 27.07.2010 №210-ФЗ "Об организации предоставления государственных и муниципальных услуг", ч.1, ст.7).



ФЕДЕРАЛЬНАЯ СЛУЖБА ГОСУДАРСТВЕННОЙ РЕГИСТРАЦИИ, КАДАСТРА И КАРТОГРАФИИ

УПРАВЛЕНИЕ ФЕДЕРАЛЬНОЙ СЛУЖБЫ ГОСУДАРСТВЕННОЙ РЕГИСТРАЦИИ, КАДАСТРА И КАРТОГРАФИИ ПО МОСКОВСКОЙ ОБЛАСТИ

## ВЫПИСКА ИЗ ЕДИНОГО ГОСУДАРСТВЕННОГО РЕЕСТРА ПРАВ НА НЕДВИЖИМОЕ ИМУЩЕСТВО И СДЕЛОК С НИМ

Дата 13.02.2016 № 50/023/001/2016-1000

На основании запроса от 11.02.2016 г., поступившего на рассмотрение 11.02.2016 г. сообщаем, что в Едином государственном реестре прав на недвижимое имущество и сделок с ним зарегистрировано:

| | | | |
|---|---|---|---|
| 1. | Характеристики объекта недвижимости: | | |
| | Кадастровый (или условный) номер объекта: | | 50:23:0050384:1019 |
| | наименование объекта: | | Земельный участок |
| | назначение объекта: | | Земли сельскохозяйственного назначения, для дачного строительства с правом возведения жилого дома с правом регистрации проживания в нем |
| | площадь объекта: | | 1 000 кв. м |
| | инвентарный номер, литер: | | |
| | этажность (этаж): | | |
| | номера на поэтажном плане: | | |
| | адрес (местоположение) объекта: | | Московская область, Раменский район, сельское поселение Рыболовское |
| | состав: | | |
| 2. | Правообладатель (правообладатели): | 2.1. | Владельцы инвестиционных паев - Закрытый паевой инвестиционный фонд недвижимости "ТрастЮнион- Подмосковный" данные о которых устанавливаются на основании данных лицевых счетов владельцев инвестиционных паев в реестре владельцев инвестиционных паев и счетов депо владельцев инвестиционных паев. |
| 3. | Вид, номер и дата государственной регистрации права: | 3.1. | Общая долевая собственность, № 50-50-23/148/2014-358 от 01.09.2014 |
| 4. | Ограничение (обременение) права: | | |
| | 4.1.1. вид: | | Доверительное управление, Московская область, Раменский район, сельское поселение Рыболовское, кад. № 50:23:0050384:1019, Земельный участок, категория земель: земли сельскохозяйственного назначения, разрешенное использование: для дачного строительства с правом возведения жилого дома с правом регистрации проживания в нем, общая площадь 1 000 кв. м |
| | дата государственной регистрации: | | 09.02.2016 |
| | номер государственной регистрации: | | 50-50/023-50/999/001/2016-795/2 |
| | срок, на который установлено ограничение (обременение) права: | | с 09.02.2016 до 21, 01, 2027 |
| | лицо, в пользу которого установлено ограничение (обременение) права: | | Закрытое акционерное общество Управляющая компания «РВМ Капитал», ИНН: 7722563196 |
| | основание государственной регистрации: | | Правила доверительного управления Закрытым паевым инвестиционным фондом недвижимости "Земельный фонд "Солид Подмосковный" зарегистрированы ФСФР России 18.10.2007г. за № 1028-94135580 от 18.10.2007;<br>Договор о передаче прав и обязанностей по договору доверительного управления паевым инвестиционным фондом от 07.04.2015 №06/11 |

| | | |
|---|---|---|
| 5. | Договоры участия в долевом строительстве: | не зарегистрировано |
| 6. | Правопритязания: | отсутствуют |
| 7. | Заявленные в судебном порядке права требования: | данные отсутствуют |
| 8. | Отметка о возражении в отношении зарегистрированного права: | данные отсутствуют |
| 9. | Отметка о наличии решения об изъятии объекта недвижимости для государственных и муниципальных нужд: | данные отсутствуют |

Выписка выдана: Махортых Эдуард

Сведения, содержащиеся в настоящем документе, являются актуальными (действительными) на дату получения запроса органом, осуществляющим государственную регистрацию прав.
В соответствии со статьей 7 Федерального закона от 21 июля 1997 г. №122-ФЗ "О государственной регистрации прав на недвижимое имущество и сделок с ним" использование сведений, содержащихся в настоящей выписке, способами или в форме, которые наносят ущерб правам и законным интересам правообладателей, влечет ответственность, предусмотренную законодательством Российской Федерации.

СПЕЦИАЛИСТ 1 РАЗРЯДА (должность уполномоченного должностного лица органа, осуществляющего государственную регистрацию прав) — Фурманов И. С. (Фамилия, Инициалы)

Получение заявителем выписки из ЕГРП для последующего предоставления в органы государственной власти, органы местного самоуправления и органы государственных внебюджетных фондов в целях получения государственных и муниципальных услуг не требуется. Данную информацию указанные органы обязаны запрашивать у Росреестра самостоятельно (Федеральный закон от 27.07.2010 №210-ФЗ "Об организации предоставления государственных и муниципальных услуг", ч. 1, ст. 7)

2

ФЕДЕРАЛЬНАЯ СЛУЖБА ГОСУДАРСТВЕННОЙ РЕГИСТРАЦИИ, КАДАСТРА И КАРТОГРАФИИ

УПРАВЛЕНИЕ ФЕДЕРАЛЬНОЙ СЛУЖБЫ ГОСУДАРСТВЕННОЙ РЕГИСТРАЦИИ, КАДАСТРА И КАРТОГРАФИИ ПО МОСКОВСКОЙ ОБЛАСТИ

## ВЫПИСКА ИЗ ЕДИНОГО ГОСУДАРСТВЕННОГО РЕЕСТРА ПРАВ НА НЕДВИЖИМОЕ ИМУЩЕСТВО И СДЕЛОК С НИМ

Дата 13.02.2016 № 50/023/001/2016-993

На основании запроса от 11.02.2016 г., поступившего на рассмотрение 11.02.2016 г. сообщаем, что в Едином государственном реестре прав на недвижимое имущество и сделок с ним зарегистрировано:

| | | | |
|---|---|---|---|
| 1. | Характеристики объекта недвижимости: | | |
| | Кадастровый (или условный) номер объекта: | | 50:23:0050384:1020 |
| | наименование объекта: | | Земельный участок |
| | назначение объекта: | | Земли сельскохозяйственного назначения, для дачного строительства с правом возведения жилого дома с правом регистрации проживания в нем |
| | площадь объекта: | | 1 000 кв. м |
| | инвентарный номер, литер: | | |
| | этажность (этаж): | | |
| | номера на поэтажном плане: | | |
| | адрес (местоположение) объекта: | | Московская область, Раменский район, сельское поселение Рыболовское |
| | состав: | | |
| 2. | Правообладатель (правообладатели): | 2.1. | Владельцы инвестиционных паев - Закрытый паевой инвестиционный фонд недвижимости "ТрастЮнион- Подмосковный" данные о которых устанавливаются на основании данных лицевых счетов владельцев инвестиционных паев в реестре владельцев инвестиционных паев и счетов депо владельцев инвестиционных паев. |
| 3. | Вид, номер и дата государственной регистрации права: | 3.1. | Общая долевая собственность, № 50-50-23/148/2014-359 от 01.09.2014 |
| 4. | Ограничение (обременение) права: | | |
| | 4.1.1. вид: | | Доверительное управление, Московская область, Раменский район, сельское поселение Рыболовское, кад. № 50:23:0050384:1020, Земельный участок, категория земель: земли сельскохозяйственного назначения, разрешенное использование: для дачного строительства с правом возведения жилого дома с правом регистрации проживания в нем, общая площадь 1 000 кв. м |
| | дата государственной регистрации: | | 09.02.2016 |
| | номер государственной регистрации: | | 50-50/023-50/999/001/2016-794/2 |
| | срок, на который установлено ограничение (обременение) права: | | с 09.02.2016 до 01, 12, 2027 |
| | лицо, в пользу которого установлено ограничение (обременение) права: | | Закрытое акционерное общество Управляющая компания «РВМ Капитал», ИНН: 7722563196 |
| | основание государственной регистрации: | | Правила доверительного управления Закрытым паевым инвестиционным фондом недвижимости "Земельный фонд "Солид Подмосковный" зарегистрированы ФСФР России 18.10.2007г. за № 1028-94135580 от 18.10.2007;<br>Договор о передаче прав и обязанностей по договору доверительного управления паевым инвестиционным фондом от 07.04.2015 №06/11 |

1

| | | |
|---|---|---|
| 5. | Договоры участия в долевом строительстве: | не зарегистрировано |
| 6. | Правопритязания: | отсутствуют |
| 7. | Заявленные в судебном порядке права требования: | данные отсутствуют |
| 8. | Отметка о возражении в отношении зарегистрированного права: | данные отсутствуют |
| 9. | Отметка о наличии решения об изъятии объекта недвижимости для государственных и муниципальных нужд: | данные отсутствуют |

Выписка выдана: Махортых Эдуард

Сведения, содержащиеся в настоящем документе, являются актуальными (действительными) на дату получения запроса органом, осуществляющим государственную регистрацию прав.
В соответствии со статьей 7 Федерального закона от 21 июля 1997 г. №122-ФЗ "О государственной регистрации прав на недвижимое имущество и сделок с ним" использование сведений, содержащихся в настоящей выписке, способами или в формах, которые наносят ущерб правам и законным интересам правообладателей, влечет ответственность, предусмотренную законодательством Российской Федерации.

СПЕЦИАЛИСТ 1 РАЗРЯДА (должность уполномоченного должностного лица органа, осуществляющего государственную регистрацию прав) — (подпись, М.П.) — Сергеевич И. С. (ф.и.о., заверяющего)

Получение заявителем выписки из ЕГРП для последующего предоставления в органы государственной власти, органы местного самоуправления и органы государственных внебюджетных фондов в целях получения государственных и муниципальных услуг не требуется. Данную информацию указанные органы обязаны запрашивать у Росреестра самостоятельно (Федеральный закон от 27.07.2010 №210-ФЗ "Об организации предоставления государственных и муниципальных услуг", ч.1, ст.7)



ФЕДЕРАЛЬНАЯ СЛУЖБА ГОСУДАРСТВЕННОЙ РЕГИСТРАЦИИ, КАДАСТРА И КАРТОГРАФИИ

УПРАВЛЕНИЕ ФЕДЕРАЛЬНОЙ СЛУЖБЫ ГОСУДАРСТВЕННОЙ РЕГИСТРАЦИИ, КАДАСТРА И КАРТОГРАФИИ ПО МОСКОВСКОЙ ОБЛАСТИ

## ВЫПИСКА ИЗ ЕДИНОГО ГОСУДАРСТВЕННОГО РЕЕСТРА ПРАВ НА НЕДВИЖИМОЕ ИМУЩЕСТВО И СДЕЛОК С НИМ

Дата 13.02.2016 № 50/023/001/2016-1001

На основании запроса от 11.02.2016 г., поступившего на рассмотрение 11.02.2016 г. сообщаем, что в Едином государственном реестре прав на недвижимое имущество и сделок с ним зарегистрировано:

| | | | |
|---|---|---|---|
| 1. | Характеристики объекта недвижимости: | | |
| | Кадастровый (или условный) номер объекта: | | 50:23:0050384:1021 |
| | наименование объекта: | | Земельный участок |
| | назначение объекта: | | Земли сельскохозяйственного назначения, для дачного строительства с правом возведения жилого дома с правом регистрации проживания в нем |
| | площадь объекта: | | 1 000 кв. м |
| | инвентарный номер, литер: | | |
| | этажность (этаж): | | |
| | номера на поэтажном плане: | | |
| | адрес (местоположение) объекта: | | Московская область, Раменский район, сельское поселение Рыболовское |
| | состав: | | |
| 2. | Правообладатель (правообладатели): | 2.1. | Владельцы инвестиционных паев - Закрытый паевой инвестиционный фонд недвижимости "ТрастЮнион- Подмосковный" данные о которых устанавливаются на основании данных лицевых счетов владельцев инвестиционных паев в реестре владельцев инвестиционных паев и счетов депо владельцев инвестиционных паев. |
| 3. | Вид, номер и дата государственной регистрации права: | 3.1. | Общая долевая собственность, № 50-50-23/148/2014-360 от 01.09.2014 |
| 4. | Ограничение (обременение) права: | | |
| | 4.1.1. вид: | | Доверительное управление, Московская область, Раменский район, сельское поселение Рыболовское, кад. № 50:23:0050384:1021, Земельный участок, категория земель: земли сельскохозяйственного назначения, разрешенное использование: для дачного строительства с правом возведения жилого дома с правом регистрации проживания в нем, общая площадь 1 000 кв. м |
| | дата государственной регистрации: | | 09.02.2016 |
| | номер государственной регистрации: | | 50-50/023-50/999/001/2016-793/2 |
| | срок, на который установлено ограничение (обременение) права: | | с 09.02.2016 ДО 01.12, 2027 |
| | лицо, в пользу которого установлено ограничение (обременение) права: | | Закрытое акционерное общество Управляющая компания «РВМ Капитал», ИНН: 7722563196 |
| | основание государственной регистрации: | | Правила доверительного управления Закрытым паевым инвестиционным фондом недвижимости "Земельный фонд "Солид Подмосковный" зарегистрированы ФСФР России 18.10.2007г. за № 1028-94135580 от 18.10.2007;<br>Договор о передаче прав и обязанностей по договору доверительного управления паевым инвестиционным фондом от 07.04.2015 №06/11 |

| | | |
|---|---|---|
| 5. | Договоры участия в долевом строительстве: | не зарегистрировано |
| 6. | Правопритязания: | отсутствуют |
| 7. | Заявленные в судебном порядке права требования: | данные отсутствуют |
| 8. | Отметка о возражении в отношении зарегистрированного права: | данные отсутствуют |
| 9. | Отметка о наличии решения об изъятии объекта недвижимости для государственных и муниципальных нужд: | данные отсутствуют |

Выписка выдана: Махортых Эдуард

Сведения, содержащиеся в настоящем документе, являются актуальными (действительными) на дату получения запроса органом, осуществляющим государственную регистрацию прав.
В соответствии со статьей 7 Федерального закона от 27 июля 2006 г. №152-ФЗ "О государственной регистрации прав на недвижимое имущество и сделок с ним" использование сведений, содержащихся в настоящей выписке, способами или в формах, которые наносят ущерб правам и законным интересам правообладателей, влечет ответственность, предусмотренную законодательством Российской Федерации.

СПЕЦИАЛИСТ 1 РАЗРЯДА (должность уполномоченного должностного лица органа, осуществляющего государственную регистрацию прав) — (подпись, М.П.) — Фунтиков В. С. (фамилия, инициалы)

Получение заявителем выписки из ЕГРП для последующего предоставления в органы государственной власти, органы местного самоуправления и органы государственных внебюджетных фондов в целях получения государственных и муниципальных услуг с их согласия, данную информацию указанные органы обязаны запрашивать у Росреестра самостоятельно (Федеральный закон от 27.07.2010 №210-ФЗ "Об организации предоставления государственных и муниципальных услуг", ч.1, ст.7)



ФЕДЕРАЛЬНАЯ СЛУЖБА ГОСУДАРСТВЕННОЙ РЕГИСТРАЦИИ, КАДАСТРА И КАРТОГРАФИИ

УПРАВЛЕНИЕ ФЕДЕРАЛЬНОЙ СЛУЖБЫ ГОСУДАРСТВЕННОЙ РЕГИСТРАЦИИ, КАДАСТРА И КАРТОГРАФИИ ПО МОСКОВСКОЙ ОБЛАСТИ

## ВЫПИСКА ИЗ ЕДИНОГО ГОСУДАРСТВЕННОГО РЕЕСТРА ПРАВ НА НЕДВИЖИМОЕ ИМУЩЕСТВО И СДЕЛОК С НИМ

Дата 12.03.2016 № 50/023/001/2016-1411

На основании запроса от 10.03.2016 г., поступившего на рассмотрение 10.03.2016 г. сообщаем, что в Едином государственном реестре прав на недвижимое имущество и сделок с ним зарегистрировано:

| | | | |
|---|---|---|---|
| 1. | Характеристики объекта недвижимости: | | |
| | Кадастровый (или условный) номер объекта: | | 50:23:0050384:1023 |
| | наименование объекта: | | Земельный участок |
| | назначение объекта: | | Земли сельскохозяйственного назначения, для дачного строительства с правом возведения жилого дома с правом регистрации проживания в нем |
| | площадь объекта: | | 884 кв. м |
| | инвентарный номер, литер: | | |
| | этажность (этаж): | | |
| | номера на поэтажном плане: | | |
| | адрес (местоположение) объекта: | | Московская область, Раменский район, сельское поселение Рыболовское |
| | состав: | | |
| 2. | Правообладатель (правообладатели): | 2.1. | Владельцы инвестиционных паев - Закрытый паевой инвестиционный фонд недвижимости "ТрастЮнион- Подмосковный" данные о которых устанавливаются на основании данных лицевых счетов владельцев инвестиционных паев в реестре владельцев инвестиционных паев и счетов депо владельцев инвестиционных паев. |
| 3. | Вид, номер и дата государственной регистрации права: | 3.1. | Общая долевая собственность, № 50-50-23/226/2014-159 от 25.11.2014 |
| 4. | Ограничение (обременение) права: | | |
| | 4.1.1. | вид: | Доверительное управление, Московская область, Раменский район, сельское поселение Рыболовское, кад. № 50:23:0050384:1023, Земельный участок, категория земель: земли сельскохозяйственного назначения, разрешенное использование: для дачного строительства с правом возведения жилого дома с правом регистрации проживания в нем, общая площадь 884 кв. м |
| | | дата государственной регистрации: | 25.02.2016 |
| | | номер государственной регистрации: | 50-50/023-50/999/001/2016-957/2 |
| | | срок, на который установлено ограничение (обременение) права: | с 25.02.2016 по 01.12.2027 |
| | | лицо, в пользу которого установлено ограничение (обременение) права: | Закрытое акционерное общество Управляющая компания «РВМ Капитал», ИНН: 7722563196 |
| | | основание государственной регистрации: | Правила доверительного управления Закрытым паевым инвестиционным фондом недвижимости "Земельный фонд "Солид Подмосковный" зарегистрированы ФСФР России 18.10.2007г. за № 1028-94135580 от 18.10.2007;<br>Договор о передаче прав и обязанностей по договору доверительного управления паевым инвестиционным фондом от 07.04.2015 №06/11 |

| | | |
|---|---|---|
| 5. | Договоры участия в долевом строительстве: | не зарегистрировано |
| 6. | Правопритязания: | отсутствуют |
| 7. | Заявленные в судебном порядке права требования: | данные отсутствуют |
| 8. | Отметка о возражении в отношении зарегистрированного права: | данные отсутствуют |
| 9. | Отметка о наличии решения об изъятии объекта недвижимости для государственных и муниципальных нужд: | данные отсутствуют |

Выписка выдана: Махортых Эдуард Иванович

Сведения, содержащиеся в настоящем документе, являются актуальными (действительными) на дату получения запроса органом, осуществляющим государственную регистрацию прав.
В соответствии со статьей 7 Федерального закона от 21 июля 1997 г. №122-ФЗ "О государственной регистрации прав на недвижимое имущество и сделок с ним" использование сведений, содержащихся в настоящей выписке, способами или в форме, которые наносят ущерб правам и законным интересам правообладателей, влечет ответственность, предусмотренную законодательством Российской Федерации.

СПЕЦИАЛИСТ 1 РАЗРЯДА — [illegible] И. С.

[illegible]

ФЕДЕРАЛЬНАЯ СЛУЖБА ГОСУДАРСТВЕННОЙ РЕГИСТРАЦИИ, КАДАСТРА И КАРТОГРАФИИ

УПРАВЛЕНИЕ ФЕДЕРАЛЬНОЙ СЛУЖБЫ ГОСУДАРСТВЕННОЙ РЕГИСТРАЦИИ, КАДАСТРА И КАРТОГРАФИИ ПО МОСКОВСКОЙ ОБЛАСТИ

## ВЫПИСКА ИЗ ЕДИНОГО ГОСУДАРСТВЕННОГО РЕЕСТРА ПРАВ НА НЕДВИЖИМОЕ ИМУЩЕСТВО И СДЕЛОК С НИМ

Дата 12.03.2016 № 50/023/001/2016-1536

На основании запроса от 10.03.2016 г., поступившего на рассмотрение 10.03.2016 г сообщаем, что в Едином государственном реестре прав на недвижимое имущество и сделок с ним зарегистрировано:

| | | | |
|---|---|---|---|
| 1. | Характеристики объекта недвижимости: | | |
| | Кадастровый (или условный) номер объекта: | | 50:23:0050384:1024 |
| | наименование объекта: | | Земельный участок |
| | назначение объекта: | | Земли сельскохозяйственного назначения, для дачного строительства с правом возведения жилого дома с правом регистрации проживания в нем |
| | площадь объекта: | | 915 кв. м |
| | инвентарный номер, литер: | | |
| | этажность (этаж): | | |
| | номера на поэтажном плане: | | |
| | адрес (местоположение) объекта: | | Московская область, Раменский район, сельское поселение Рыболовское |
| | состав: | | |
| 2. | Правообладатель (правообладатели): | 2.1. | Владельцы инвестиционных паев - Закрытый паевой инвестиционный фонд недвижимости "ТрастЮнион- Подмосковный" данные о которых устанавливаются на основании данных лицевых счетов владельцев инвестиционных паев в реестре владельцев инвестиционных паев и счетов депо владельцев инвестиционных паев. |
| 3. | Вид, номер и дата государственной регистрации права: | 3.1. | Общая долевая собственность, № 50-50-23/148/2014-362 от 01.09.2014 |
| 4. | Ограничение (обременение) права: | | |
| | 4.1.1. вид: | | Доверительное управление, Московская область, Раменский район, сельское поселение Рыболовское, кад. № 50:23:0050384:1024, Земельный участок, категория земель: земли сельскохозяйственного назначения, разрешенное использование: для дачного строительства с правом возведения жилого дома с правом регистрации проживания в нем, общая площадь 915 кв. м |
| | дата государственной регистрации: | | 25.02.2016 |
| | номер государственной регистрации: | | 50-50/023-50/999/001/2016-911/2 |
| | срок, на который установлено ограничение (обременение) права: | | с 25.02.2016 по 01.12.2027 |
| | лицо, в пользу которого установлено ограничение (обременение) права: | | Закрытое акционерное общество Управляющая компания «РВМ Капитал», ИНН: 7722563196 |
| | основание государственной регистрации: | | Правила доверительного управления Закрытым паевым инвестиционным фондом недвижимости "Земельный фонд "Солид Подмосковный" зарегистрированы ФСФР России 18.10.2007г. за № 1028-94135580 от 18.10.2007 |
| 5. | Договоры участия в долевом строительстве: | | не зарегистрировано |
| 6. | Правопритязания: | | отсутствуют |

1

**Отчет об оценке земельных участков (440 ед.) для дачного строительства с правом возведения жилого дома с правом регистрации проживания в нем, расположенных в Раменском районе Московской области**

| | | |
|---|---|---|
| 7. | Заявленные в судебном порядке права требования: | данные отсутствуют |
| 8. | Отметка о возражении в отношении зарегистрированного права: | данные отсутствуют |
| 9. | Отметка о наличии решения об изъятии объекта недвижимости для государственных и муниципальных нужд: | данные отсутствуют |

Выписка выдана: Махортых Эдуард Иванович

Сведения, содержащиеся в настоящем документе, являются актуальными (действительными) на дату получения запроса органом, осуществляющим государственную регистрацию прав.
В соответствии со статьей 7 Федерального закона от 21 июля 1997 г. №122-ФЗ "О государственной регистрации прав на недвижимое имущество и сделок с ним" использование сведений, содержащихся в настоящей выписке, способами или в форме, которые наносят ущерб правам и законным интересам правообладателей, влечет ответственность, предусмотренную законодательством Российской Федерации.

СПЕЦИАЛИСТ 1 РАЗРЯДА — Фунтиков И. С.
(должность уполномоченного должностного лица органа, осуществляющего государственную регистрацию прав) (подпись, ФИО)

Получение заявителем выписки из ЕГРП для последующего предоставления в органы государственной власти, органы местного самоуправления и органы государственных внебюджетных фондов в целях получения государственных и муниципальных услуг не требуется. Данную информацию указанные органы вправе запрашивать у Росреестра самостоятельно. Федеральный закон от 27.07.2010 №210-ФЗ "Об организации предоставления государственных и муниципальных услуг", ст. 7.)



ФЕДЕРАЛЬНАЯ СЛУЖБА ГОСУДАРСТВЕННОЙ РЕГИСТРАЦИИ, КАДАСТРА И КАРТОГРАФИИ

УПРАВЛЕНИЕ ФЕДЕРАЛЬНОЙ СЛУЖБЫ ГОСУДАРСТВЕННОЙ РЕГИСТРАЦИИ, КАДАСТРА И КАРТОГРАФИИ ПО МОСКОВСКОЙ ОБЛАСТИ

## ВЫПИСКА ИЗ ЕДИНОГО ГОСУДАРСТВЕННОГО РЕЕСТРА ПРАВ НА НЕДВИЖИМОЕ ИМУЩЕСТВО И СДЕЛОК С НИМ

Дата 12.03.2016 № 50/023/001/2016-1529

На основании запроса от 10.03.2016 г., поступившего на рассмотрение 10.03.2016 г. сообщаем, что в Едином государственном реестре прав на недвижимое имущество и сделок с ним зарегистрировано:

| | | | |
|---|---|---|---|
| 1. | Характеристики объекта недвижимости: | | |
| | Кадастровый (или условный) номер объекта: | | 50:23:0050384:1026 |
| | наименование объекта: | | Земельный участок |
| | назначение объекта: | | Земли сельскохозяйственного назначения, для дачного строительства с правом возведения жилого дома с правом регистрации проживания в нем |
| | площадь объекта: | | 936 кв. м |
| | инвентарный номер, литер: | | |
| | этажность (этаж): | | |
| | номера на поэтажном плане: | | |
| | адрес (местоположение) объекта: | | Московская область, Раменский район, сельское поселение Рыболовское |
| | состав: | | |
| 2. | Правообладатель (правообладатели): | 2.1. | Владельцы инвестиционных паев - Закрытый паевой инвестиционный фонд недвижимости "ТрастЮнион- Подмосковный" данные о которых устанавливаются на основании данных лицевых счетов владельцев инвестиционных паев в реестре владельцев инвестиционных паев и счетов депо владельцев инвестиционных паев. |
| 3. | Вид, номер и дата государственной регистрации права: | 3.1. | Общая долевая собственность, № 50-50-23/148/2014-364 от 01.09.2014 |
| 4. | Ограничение (обременение) права: | | |
| | 4.1.1. вид: | | Доверительное управление, Московская область, Раменский район, сельское поселение Рыболовское, кад. № 50:23:0050384:1026, Земельный участок, категория земель: земли сельскохозяйственного назначения, разрешенное использование: для дачного строительства с правом возведения жилого дома с правом регистрации проживания в нем, общая площадь 936 кв. м |
| | дата государственной регистрации: | | 24.02.2016 |
| | номер государственной регистрации: | | 50-50/023-50/999/001/2016-889/2 |
| | срок, на который установлено ограничение (обременение) права: | | с 24.02.2016 по 01.12.2027 |
| | лицо, в пользу которого установлено ограничение (обременение) права: | | Закрытое акционерное общество Управляющая компания «РВМ Капитал», ИНН: 7722563196 |
| | основание государственной регистрации: | | Правила доверительного управления Закрытым паевым инвестиционным фондом недвижимости "Земельный фонд "Солид Подмосковный" зарегистрированы ФСФР России 18.10.2007г. за № 1028-94135580 от 18.10.2007;<br>Договор о передаче прав и обязанностей по договору доверительного управления паевым инвестиционным фондом от 07.04.2015 №06/11 |

| | | |
|---|---|---|
| 5. | Договоры участия в долевом строительстве: | не зарегистрировано |
| 6. | Правопритязания: | отсутствуют |
| 7. | Заявленные в судебном порядке права требования: | данные отсутствуют |
| 8. | Отметка о возражении в отношении зарегистрированного права: | данные отсутствуют |
| 9. | Отметка о наличии решения об изъятии объекта недвижимости для государственных и муниципальных нужд: | данные отсутствуют |

Выписка выдана: Махортых Эдуард Иванович

Сведения, содержащиеся в настоящем документе, являются актуальными (действительными) на дату получения запроса органом, осуществляющим государственную регистрацию прав.
В соответствии со статьей 7 Федерального закона от 21 июля 1997 г. №122-ФЗ "О государственной регистрации прав на недвижимое имущество и сделок с ним" использование сведений, содержащихся в настоящей выписке, способами или в форме, которые наносят ущерб правам и законным интересам правообладателей, влечет ответственность, предусмотренную законодательством Российской Федерации.

СПЕЦИАЛИСТ 1 РАЗРЯДА — Фуртова И. С.
(должность уполномоченного должностного лица органа, осуществляющего государственную регистрацию прав) — (подпись, МП) — (фамилия, инициалы)

Получение заявителем выписки из ЕГРП для последующего предоставления в органы государственной власти, органы местного самоуправления и органы государственных внебюджетных фондов в целях получения государственных и муниципальных услуг не требуется. Данную информацию указанные органы обязаны запрашивать у Росреестра самостоятельно, не прибегая к ее заявлению от 07.2010 №210-ФЗ "Об организации предоставления государственных и муниципальных услуг", ч.3, ст.7)

2

ФЕДЕРАЛЬНАЯ СЛУЖБА ГОСУДАРСТВЕННОЙ РЕГИСТРАЦИИ, КАДАСТРА И КАРТОГРАФИИ

УПРАВЛЕНИЕ ФЕДЕРАЛЬНОЙ СЛУЖБЫ ГОСУДАРСТВЕННОЙ РЕГИСТРАЦИИ, КАДАСТРА И КАРТОГРАФИИ ПО МОСКОВСКОЙ ОБЛАСТИ

## ВЫПИСКА ИЗ ЕДИНОГО ГОСУДАРСТВЕННОГО РЕЕСТРА ПРАВ НА НЕДВИЖИМОЕ ИМУЩЕСТВО И СДЕЛОК С НИМ

Дата 12.03.2016 № 50/023/001/2016-1572

На основании запроса от 10.03.2016 г., поступившего на рассмотрение 10.03.2016 г сообщаем, что в Едином государственном реестре прав на недвижимое имущество и сделок с ним зарегистрировано:

| | | | |
|---|---|---|---|
| 1. | Характеристики объекта недвижимости: | | |
| | Кадастровый (или условный) номер объекта: | | 50:23:0050384:1027 |
| | наименование объекта: | | Земельный участок |
| | назначение объекта: | | Земли сельскохозяйственного назначения, для дачного строительства с правом возведения жилого дома с правом регистрации проживания в нем |
| | площадь объекта: | | 952 кв. м |
| | инвентарный номер, литер: | | |
| | этажность (этаж): | | |
| | номера на поэтажном плане: | | |
| | адрес (местоположение) объекта: | | Московская область, Раменский район, сельское поселение Рыболовское |
| | состав: | | |
| 2. | Правообладатель (правообладатели): | 2.1. | Владельцы инвестиционных паев - Закрытый паевой инвестиционный фонд недвижимости "ТрастЮнион- Подмосковный" данные о которых устанавливаются на основании данных лицевых счетов владельцев инвестиционных паев в реестре владельцев инвестиционных паев и счетов депо владельцев инвестиционных паев. |
| 3. | Вид, номер и дата государственной регистрации права: | 3.1. | Общая долевая собственность, № 50-50-23/148/2014-365 от 01.09.2014 |
| 4. | Ограничение (обременение) права: | | |
| | 4.1.1. вид: | | Доверительное управление, Московская область, Раменский район, сельское поселение Рыболовское, кад. № 50:23:0050384:1027, Земельный участок, категория земель: земли сельскохозяйственного назначения, разрешенное использование: для дачного строительства с правом возведения жилого дома с правом регистрации проживания в нем, общая площадь 952 кв. м |
| | дата государственной регистрации: | | 24.02.2016 |
| | номер государственной регистрации: | | 50-50/023-50/999/001/2016-857/2 |
| | срок, на который установлено ограничение (обременение) права: | | с 24.02.2016 по 01.12.2027 |
| | лицо, в пользу которого установлено ограничение (обременение) права: | | Закрытое акционерное общество Управляющая компания «РВМ Капитал», ИНН: 7722563196 |
| | основание государственной регистрации: | | Правила доверительного управления Закрытым паевым инвестиционным фондом недвижимости "Земельный фонд "Солид Подмосковный" зарегистрированы ФСФР России 18.10.2007г. за № 1028-94135580 от 18.10.2007;<br>Договор о передаче прав и обязанностей по договору доверительного управления паевым инвестиционным фондом от 07.04.2015 №06/11 |

1

| | | |
|---|---|---|
| 5. | Договоры участия в долевом строительстве: | не зарегистрировано |
| 6. | Правопритязания: | отсутствуют |
| 7. | Заявленные в судебном порядке права требования: | данные отсутствуют |
| 8. | Отметка о возражении в отношении зарегистрированного права: | данные отсутствуют |
| 9. | Отметка о наличии решения об изъятии объекта недвижимости для государственных и муниципальных нужд: | данные отсутствуют |

Выписка выдана: Махортых Эдуард Иванович

Сведения, содержащиеся в настоящем документе, являются актуальными (действительными) на дату получения запроса органом, осуществляющим государственную регистрацию прав. В соответствии со статьей 7 Федерального закона от 21 июля 1997 г. №122-ФЗ "О государственной регистрации прав на недвижимое имущество и сделок с ним" использование сведений, содержащихся в настоящей выписке, способами или в форме, которые наносят ущерб правам и законным интересам правообладателей, влечет ответственность, предусмотренную законодательством Российской Федерации.

СПЕЦИАЛИСТ 1 РАЗРЯДА — Фустиков И. С.

(должность уполномоченного должностного лица органа, осуществляющего государственную регистрацию прав) (подпись, М.П.) (фамилия, инициалы)

Получение заявителем выписки из ЕГРП для последующего предоставления органу государственной власти, органу местного самоуправления и органам государственных внебюджетных фондов в целях получения государственных и муниципальных услуг не требуется. Данную информацию указанные органы обязаны запрашивать у Росреестра самостоятельно (федеральный закон от 27.07.2010 №210-ФЗ "Об организации предоставления государственных и муниципальных услуг", статья 7)



ФЕДЕРАЛЬНАЯ СЛУЖБА ГОСУДАРСТВЕННОЙ РЕГИСТРАЦИИ, КАДАСТРА И КАРТОГРАФИИ

УПРАВЛЕНИЕ ФЕДЕРАЛЬНОЙ СЛУЖБЫ ГОСУДАРСТВЕННОЙ РЕГИСТРАЦИИ, КАДАСТРА И КАРТОГРАФИИ ПО МОСКОВСКОЙ ОБЛАСТИ

## ВЫПИСКА ИЗ ЕДИНОГО ГОСУДАРСТВЕННОГО РЕЕСТРА ПРАВ НА НЕДВИЖИМОЕ ИМУЩЕСТВО И СДЕЛОК С НИМ

Дата 11.03.2016 № 50/023/001/2016-1379

На основании запроса от 09.03.2016 г., поступившего на рассмотрение 09.03.2016 г. сообщаем, что в Едином государственном реестре прав на недвижимое имущество и сделок с ним зарегистрировано:

| | | | |
|---|---|---|---|
| 1. | Характеристики объекта недвижимости: | | |
| | Кадастровый (или условный) номер объекта: | | 50:23:0050384:1029 |
| | наименование объекта: | | Земельный участок |
| | назначение объекта: | | Земли сельскохозяйственного назначения, для дачного строительства с правом возведения жилого дома с правом регистрации проживания в нем |
| | площадь объекта: | | 983 кв. м |
| | инвентарный номер, литер: | | |
| | этажность (этаж): | | |
| | номера на поэтажном плане: | | |
| | адрес (местоположение) объекта: | | Московская область, Раменский район, сельское поселение Рыболовское |
| | состав: | | |
| 2. | Правообладатель (правообладатели): | 2.1. | Владельцы инвестиционных паев - Закрытый паевой инвестиционный фонд недвижимости "ТрастЮнион- Подмосковный" данные о которых устанавливаются на основании данных лицевых счетов владельцев инвестиционных паев в реестре владельцев инвестиционных паев и счетов депо владельцев инвестиционных паев. |
| 3. | Вид, номер и дата государственной регистрации права: | 3.1. | Общая долевая собственность, № 50-50-23/226/2014-142 от 25.11.2014 |
| 4. | Ограничение (обременение) права: | | |
| | 4.1.1. вид: | | Доверительное управление, Московская область, Раменский район, сельское поселение Рыболовское, кад. № 50:23:0050384:1029, Земельный участок, категория земель: земли сельскохозяйственного назначения, разрешенное использование: для дачного строительства с правом возведения жилого дома с правом регистрации проживания в нем, общая площадь 983 кв. м |
| | дата государственной регистрации: | | 25.02.2016 |
| | номер государственной регистрации: | | 50-50/023-50/999/001/2016-935/2 |
| | срок, на который установлено ограничение (обременение) права: | | с 25.02.2016 по 01.12.2027 |
| | лицо, в пользу которого установлено ограничение (обременение) права: | | Закрытое акционерное общество Управляющая компания «РВМ Капитал», ИНН: 7722563196 |
| | основание государственной регистрации: | | Правила доверительного управления Закрытым паевым инвестиционным фондом недвижимости "Земельный фонд "Солнд Подмосковный" зарегистрированы ФСФР России 18.10.2007г. за № 1028-94135580 от 18.10.2007;<br>Договор о передаче прав и обязанностей по договору доверительного управления паевым инвестиционным фондом от 07.04.2015 №06/11 |

| | | |
|---|---|---|
| 5. | Договоры участия в долевом строительстве: | не зарегистрировано |
| 6. | Правопритязания: | отсутствуют |
| 7. | Заявленные в судебном порядке права требования: | данные отсутствуют |
| 8. | Отметка о возражении в отношении зарегистрированного права: | данные отсутствуют |
| 9. | Отметка о наличии решения об изъятии объекта недвижимости для государственных и муниципальных нужд: | данные отсутствуют |

Выписка выдана: Махортых Эдуард Иванович

Сведения, содержащиеся в настоящем документе, являются актуальными (действительными) на дату получения запроса органом, осуществляющим государственную регистрацию прав.
В соответствии со статьей 7 Федерального закона от 21 июля 1997 г. №122-ФЗ "О государственной регистрации прав на недвижимое имущество и сделок с ним" использование сведений, содержащихся в настоящей выписке, способами или в форме, которые наносят ущерб правам и законным интересам правообладателей, влечет ответственность, предусмотренную законодательством Российской Федерации.

СПЕЦИАЛИСТ 1 РАЗРЯДА — Фунтикова И. С.
(должность уполномоченного должностного лица органа, осуществляющего государственную регистрацию прав) — (подпись, ч.1) — (подпись, инициалы)

Получение заявителем выписки из ЕГРП для последующего предоставления в органы государственной власти, органы местного самоуправления и органы государственных внебюджетных фондов в целях получения государственных и муниципальных услуг не требуется. Данную информацию указанные органы обязаны запрашивать у Росреестра самостоятельно. Федеральный закон от 27.07.2010 №210-ФЗ "Об организации предоставления государственных и муниципальных услуг", ч.1, ст.7)



ФЕДЕРАЛЬНАЯ СЛУЖБА ГОСУДАРСТВЕННОЙ РЕГИСТРАЦИИ, КАДАСТРА И КАРТОГРАФИИ

УПРАВЛЕНИЕ ФЕДЕРАЛЬНОЙ СЛУЖБЫ ГОСУДАРСТВЕННОЙ РЕГИСТРАЦИИ, КАДАСТРА И КАРТОГРАФИИ ПО МОСКОВСКОЙ ОБЛАСТИ

## ВЫПИСКА ИЗ ЕДИНОГО ГОСУДАРСТВЕННОГО РЕЕСТРА ПРАВ НА НЕДВИЖИМОЕ ИМУЩЕСТВО И СДЕЛОК С НИМ

Дата 11.03.2016 № 50/023/001/2016-1349

На основании запроса от 09.03.2016 г., поступившего на рассмотрение 09.03.2016 г. сообщаем, что в Едином государственном реестре прав на недвижимое имущество и сделок с ним зарегистрировано:

| | | | |
|---|---|---|---|
| 1. | Характеристики объекта недвижимости: | | |
| | Кадастровый (или условный) номер объекта: | | 50:23:0050384:1031 |
| | наименование объекта: | | Земельный участок |
| | назначение объекта: | | Земли сельскохозяйственного назначения, для дачного строительства с правом возведения жилого дома с правом регистрации проживания в нем |
| | площадь объекта: | | 995 кв. м |
| | инвентарный номер, литер: | | |
| | этажность (этаж): | | |
| | номера на поэтажном плане: | | |
| | адрес (местоположение) объекта: | | Московская область, Раменский район, сельское поселение Рыболовское |
| | состав: | | |
| 2. | Правообладатель (правообладатели): | 2.1. | Владельцы инвестиционных паев - Закрытый паевой инвестиционный фонд недвижимости "ТрастЮнион- Подмосковный" данные о которых устанавливаются на основании данных лицевых счетов владельцев инвестиционных паев в реестре владельцев инвестиционных паев и счетов депо владельцев инвестиционных паев. |
| 3. | Вид, номер и дата государственной регистрации права: | 3.1. | Общая долевая собственность, № 50-50-23/172/2014-175 от 02.09.2014 |
| 4. | Ограничение (обременение) права: | | |
| | 4.1.1. вид: | | Доверительное управление, Московская область, Раменский район, сельское поселение Рыболовское, кад. № 50:23:0050384:1031, Земельный участок, категория земель: земли сельскохозяйственного назначения, разрешенное использование: для дачного строительства с правом возведения жилого дома с правом регистрации проживания в нем, общая площадь 995 кв. м |
| | дата государственной регистрации: | | 25.02.2016 |
| | номер государственной регистрации: | | 50-50/023-50/999/001/2016-920/2 |
| | срок, на который установлено ограничение (обременение) права: | | с 25.02.2016 по 01.12.2027 |
| | лицо, в пользу которого установлено ограничение (обременение) права: | | Закрытое акционерное общество Управляющая компания «РВМ Капитал», ИНН: 7722563196 |
| | основание государственной регистрации: | | Правила доверительного управления Закрытым паевым инвестиционным фондом недвижимости "Земельный фонд "Солид Подмосковный" зарегистрированы ФСФР России 18.10.2007г. за № 1028-94135580 от 18.10.2007;<br>Договор о передаче прав и обязанностей по договору доверительного управления паевым инвестиционным фондом от 07.04.2015 №06/11 |

| | | |
|---|---|---|
| 5. | Договоры участия в долевом строительстве: | не зарегистрировано |
| 6. | Правопритязания: | отсутствуют |
| 7. | Заявленные в судебном порядке права требования: | данные отсутствуют |
| 8. | Отметка о возражении в отношении зарегистрированного права: | данные отсутствуют |
| 9. | Отметка о наличии решения об изъятии объекта недвижимости для государственных и муниципальных нужд: | данные отсутствуют |

Выписка выдана: Махортых Эдуард Иванович

Сведения, содержащиеся в настоящем документе, являются актуальными (действительными) на дату получения запроса органом, осуществляющим государственную регистрацию прав.
В соответствии со статьей 7 Федерального закона от 21 июля 1997 г. №122-ФЗ "О государственной регистрации прав на недвижимое имущество и сделок с ним" использование сведений, содержащихся в настоящей выписке, способами или в форме, которые наносят ущерб правам и законным интересам правообладателей, влечет ответственность, предусмотренную законодательством Российской Федерации.

СПЕЦИАЛИСТ 1 РАЗРЯДА (должность уполномоченного должностного лица органа, осуществляющего государственную регистрацию прав) — (подпись) — Фуфлыков И. С. (фамилия, инициалы)

Получение заявителем выписки из ЕГРП для последующего представления в органы государственной власти, органы местного самоуправления и органы государственных внебюджетных фондов в целях получения государственных и муниципальных услуг, не требуется. Данную информацию указанные органы обязаны запрашивать у Росреестра самостоятельно (Федеральный закон от 27.07.2010 №210-ФЗ "Об организации предоставления государственных и муниципальных услуг", ч.1, ст.7)



ФЕДЕРАЛЬНАЯ СЛУЖБА ГОСУДАРСТВЕННОЙ РЕГИСТРАЦИИ, КАДАСТРА И КАРТОГРАФИИ

УПРАВЛЕНИЕ ФЕДЕРАЛЬНОЙ СЛУЖБЫ ГОСУДАРСТВЕННОЙ РЕГИСТРАЦИИ, КАДАСТРА И КАРТОГРАФИИ ПО МОСКОВСКОЙ ОБЛАСТИ

## ВЫПИСКА ИЗ ЕДИНОГО ГОСУДАРСТВЕННОГО РЕЕСТРА ПРАВ НА НЕДВИЖИМОЕ ИМУЩЕСТВО И СДЕЛОК С НИМ

Дата 11.03.2016 № 50/023/001/2016-1324

На основании запроса от 09.03.2016 г., поступившего на рассмотрение 09.03.2016 г. сообщаем, что в Едином государственном реестре прав на недвижимое имущество и сделок с ним зарегистрировано:

| | | | |
|---|---|---|---|
| 1. | Характеристики объекта недвижимости: | | |
| | Кадастровый (или условный) номер объекта: | | 50:23:0050384:1032 |
| | наименование объекта: | | Земельный участок |
| | назначение объекта: | | Земли сельскохозяйственного назначения, для дачного строительства с правом возведения жилого дома с правом регистрации проживания в нем |
| | площадь объекта: | | 999 кв. м |
| | инвентарный номер, литер: | | |
| | этажность (этаж): | | |
| | номера на поэтажном плане: | | |
| | адрес (местоположение) объекта: | | Московская область, Раменский район, сельское поселение Рыболовское |
| | состав: | | |
| 2. | Правообладатель (правообладатели): | 2.1. | Владельцы инвестиционных паев - Закрытый паевой инвестиционный фонд недвижимости "ТрастЮнион- Подмосковный" данные о которых устанавливаются на основании данных лицевых счетов владельцев инвестиционных паев в реестре владельцев инвестиционных паев и счетов депо владельцев инвестиционных паев. |
| 3. | Вид, номер и дата государственной регистрации права: | 3.1. | Общая долевая собственность, № 50-50-23/172/2014-176 от 02.09.2014 |
| 4. | Ограничение (обременение) права: | | |
| | 4.1.1. | вид: | Доверительное управление, Московская область, Раменский район, сельское поселение Рыболовское, кад. № 50:23:0050384:1032, Земельный участок, категория земель: земли сельскохозяйственного назначения, разрешенное использование: для дачного строительства с правом возведения жилого дома с правом регистрации проживания в нем, общая площадь 999 кв. м |
| | | дата государственной регистрации: | 24.02.2016 |
| | | номер государственной регистрации: | 50-50/023-50/999/001/2016-758/2 |
| | | срок, на который установлено ограничение (обременение) права: | с 24.02.2016 до 01, 12, 2027 |
| | | лицо, в пользу которого установлено ограничение (обременение) права: | Закрытое акционерное общество Управляющая компания «РВМ Капитал», ИНН: 7722563196 |
| | | основание государственной регистрации: | Правила доверительного управления Закрытым паевым инвестиционным фондом недвижимости "Земельный фонд "Солнд Подмосковный" зарегистрированы ФСФР России 18.10.2007г. за № 1028-94135580 от 18.10.2007;<br>Договор о передаче прав и обязанностей по договору доверительного управления паевым инвестиционным фондом от 07.04.2015 №06/11 |

| | | |
|---|---|---|
| 5. | Договоры участия в долевом строительстве: | не зарегистрировано |
| 6. | Правопритязания: | отсутствуют |
| 7. | Заявленные в судебном порядке права требования: | данные отсутствуют |
| 8. | Отметка о возражении в отношении зарегистрированного права: | данные отсутствуют |
| 9. | Отметка о наличии решения об изъятии объекта недвижимости для государственных и муниципальных нужд: | данные отсутствуют |

Выписка выдана: Махортых Эдуард Иванович

Сведения, содержащиеся в настоящем документе, являются актуальными (действительными) на дату получения запроса органом, осуществляющим государственную регистрацию прав.
В соответствии со статьей 7 Федерального закона от 21 июля 1997 г. №122-ФЗ "О государственной регистрации прав на недвижимое имущество и сделок с ним" использование сведений, содержащихся в настоящей выписке, способами или в форме, которые наносят ущерб правам и законным интересам правообладателей, влечет ответственность, предусмотренную законодательством Российской Федерации.

СПЕЦИАЛИСТ 1 РАЗРЯДА (должность уполномоченного должностного лица органа, осуществляющего государственную регистрацию прав) — Фуктаков И. С. (фамилия, инициалы)

Получение заявителем выписки из ЕГРП для последующего предоставления в органы государственной власти, органы местного самоуправления и органы государственных внебюджетных фондов в целях получения государственных и муниципальных услуг, не требуется. Данную информацию указанные органы обязаны запрашивать у Росреестра самостоятельно [illegible] от 27.07.2010 № 210-ФЗ "Об организации предоставления государственных и муниципальных услуг", ч.1, ст.7)

2

ФЕДЕРАЛЬНАЯ СЛУЖБА ГОСУДАРСТВЕННОЙ РЕГИСТРАЦИИ, КАДАСТРА И КАРТОГРАФИИ

УПРАВЛЕНИЕ ФЕДЕРАЛЬНОЙ СЛУЖБЫ ГОСУДАРСТВЕННОЙ РЕГИСТРАЦИИ, КАДАСТРА И КАРТОГРАФИИ ПО МОСКОВСКОЙ ОБЛАСТИ

## ВЫПИСКА ИЗ ЕДИНОГО ГОСУДАРСТВЕННОГО РЕЕСТРА ПРАВ НА НЕДВИЖИМОЕ ИМУЩЕСТВО И СДЕЛОК С НИМ

Дата 13.02.2016 № 50/023/001/2016-1013

На основании запроса от 11.02.2016 г., поступившего на рассмотрение 11.02.2016 г. сообщаем, что в Едином государственном реестре прав на недвижимое имущество и сделок с ним зарегистрировано:

| | | | |
|---|---|---|---|
| 1. | Характеристики объекта недвижимости: | | |
| | Кадастровый (или условный) номер объекта: | | 50:23:0050384:1033 |
| | наименование объекта: | | Земельный участок |
| | назначение объекта: | | Земли сельскохозяйственного назначения, для дачного строительства с правом возведения жилого дома с правом регистрации проживания в нем |
| | площадь объекта: | | 999 кв. м |
| | инвентарный номер, литер: | | |
| | этажность (этаж): | | |
| | номера на поэтажном плане: | | |
| | адрес (местоположение) объекта: | | Московская область, Раменский район, сельское поселение Рыболовское |
| | состав: | | |
| 2. | Правообладатель (правообладатели): | 2.1. | Владельцы инвестиционных паев - Закрытый паевой инвестиционный фонд недвижимости "ТрастЮнион- Подмосковный" данные о которых устанавливаются на основании данных лицевых счетов владельцев инвестиционных паев в реестре владельцев инвестиционных паев и счетов депо владельцев инвестиционных паев. |
| 3. | Вид, номер и дата государственной регистрации права: | 3.1. | Общая долевая собственность, № 50-50-23/172/2014-158 от 02.09.2014 |
| 4. | Ограничение (обременение) права: | | |
| | 4.1.1. вид: | | Доверительное управление, Московская область, Раменский район, сельское поселение Рыболовское, кад. № 50:23:0050384:1033, Земельный участок, категория земель: земли сельскохозяйственного назначения, разрешенное использование: для дачного строительства с правом возведения жилого дома с правом регистрации проживания в нем, общая площадь 999 кв. м |
| | дата государственной регистрации: | | 09.02.2016 |
| | номер государственной регистрации: | | 50-50/023-50/999/001/2016-866/2 |
| | срок, на который установлено ограничение (обременение) права: | | с 09.02.2016 lj 01.12.2027 |
| | лицо, в пользу которого установлено ограничение (обременение) права: | | Закрытое акционерное общество Управляющая компания «РВМ Капитал», ИНН: 7722563196 |
| | основание государственной регистрации: | | Правила доверительного управления Закрытым паевым инвестиционным фондом недвижимости "Земельный фонд "Солид Подмосковный" зарегистрированы ФСФР России 18.10.2007г. за № 1028-94135580 от 18.10.2007;<br>Договор о передаче прав и обязанностей по договору доверительного управления паевым инвестиционным фондом от 07.04.2015 №06/11 |

1

| | | |
|---|---|---|
| 5. | Договоры участия в долевом строительстве: | не зарегистрировано |
| 6. | Правопритязания: | отсутствуют |
| 7. | Заявленные в судебном порядке права требования: | данные отсутствуют |
| 8. | Отметка о возражении в отношении зарегистрированного права: | данные отсутствуют |
| 9. | Отметка о наличии решения об изъятии объекта недвижимости для государственных и муниципальных нужд: | данные отсутствуют |

Выписка выдана: Махортых Эдуард

Сведения, содержащиеся в настоящем документе, являются актуальными (действительными) на дату получения запроса органом, осуществляющим государственную регистрацию прав.
В соответствии со статьей 7 Федерального закона от 21 июля 1997 г. №122-ФЗ "О государственной регистрации прав на недвижимое имущество и сделок с ним" использование сведений, содержащихся в настоящей выписке, способами для и форме, которые наносят ущерб правам и законным интересам правообладателей, грозит ответственность, предусмотренную законодательством Российской Федерации.

СПЕЦИАЛИСТ 1 РАЗРЯДА (должность уполномоченного должностного лица органа, осуществляющего государственную регистрацию прав) — (подпись, МП) — Фунтиков И. С. (инициалы, фамилия)

Получение заявителем выписки из ЕГРП для последующего предоставления в органы государственной власти, органы местного самоуправления и органы государственных внебюджетных фондов в целях получения государственных и муниципальных услуг не требуется. Дату и информацию указанные органы обязаны запрашивать у Реестра самостоятельно (Федеральный закон от 27.07.2010 №210-ФЗ "Об организации предоставления государственных и муниципальных услуг", ч.1, ст.7)

2

ФЕДЕРАЛЬНАЯ СЛУЖБА ГОСУДАРСТВЕННОЙ РЕГИСТРАЦИИ, КАДАСТРА И КАРТОГРАФИИ

УПРАВЛЕНИЕ ФЕДЕРАЛЬНОЙ СЛУЖБЫ ГОСУДАРСТВЕННОЙ РЕГИСТРАЦИИ, КАДАСТРА И КАРТОГРАФИИ ПО МОСКОВСКОЙ ОБЛАСТИ

## ВЫПИСКА ИЗ ЕДИНОГО ГОСУДАРСТВЕННОГО РЕЕСТРА ПРАВ НА НЕДВИЖИМОЕ ИМУЩЕСТВО И СДЕЛОК С НИМ

Дата 13.02.2016 № 50/023/001/2016-946

На основании запроса от 11.02.2016 г., поступившего на рассмотрение 11.02.2016 г. сообщаем, что в Едином государственном реестре прав на недвижимое имущество и сделок с ним зарегистрировано:

| | | | |
|---|---|---|---|
| 1. | Характеристики объекта недвижимости: | | |
| | Кадастровый (или условный) номер объекта: | | 50:23:0050384:1034 |
| | наименование объекта: | | Земельный участок |
| | назначение объекта: | | Земли сельскохозяйственного назначения, для дачного строительства с правом возведения жилого дома с правом регистрации проживания в нем |
| | площадь объекта: | | 1 002 кв. м |
| | инвентарный номер, литер: | | |
| | этажность (этаж): | | |
| | номера на поэтажном плане: | | |
| | адрес (местоположение) объекта: | | Московская область, Раменский район, сельское поселение Рыболовское |
| | состав: | | |
| 2. | Правообладатель (правообладатели): | 2.1. | Владельцы инвестиционных паев - Закрытый паевой инвестиционный фонд недвижимости "ТрастЮнион- Подмосковный" данные о которых устанавливаются на основании данных лицевых счетов владельцев инвестиционных паев в реестре владельцев инвестиционных паев и счетов депо владельцев инвестиционных паев. |
| 3. | Вид, номер и дата государственной регистрации права: | 3.1. | Общая долевая собственность, № 50-50-23/226/2014-307 от 25.11.2014 |
| 4. | Ограничение (обременение) права: | | |
| | 4.1.1. вид: | | Доверительное управление, Московская область, Раменский район, сельское поселение Рыболовское, кад. № 50:23:0050384:1034, Земельный участок, категория земель: земли сельскохозяйственного назначения, разрешенное использование: для дачного строительства с правом возведения жилого дома с правом регистрации проживания в нем, общая площадь 1 002 кв. м |
| | дата государственной регистрации: | | 04.02.2016 |
| | номер государственной регистрации: | | 50-50/023-50/999/001/2016-447/2 |
| | срок, на который установлено ограничение (обременение) права: | | с 04.02.2016 по 01.12.2027 |
| | лицо, в пользу которого установлено ограничение (обременение) права: | | Закрытое акционерное общество Управляющая компания «РВМ Капитал», ИНН: 7722563196 |
| | основание государственной регистрации: | | Правила доверительного управления Закрытым паевым инвестиционным фондом недвижимости "Земельный фонд "Солид Подмосковный" зарегистрированы ФСФР России 18.10.2007г. за № 1028-94135580 от 18.10.2007;<br>Договор о передаче прав и обязанностей по договору доверительного управления паевым инвестиционным фондом от 07.04.2015 №06/11 |

1

ФЕДЕРАЛЬНАЯ СЛУЖБА ГОСУДАРСТВЕННОЙ РЕГИСТРАЦИИ, КАДАСТРА И КАРТОГРАФИИ

УПРАВЛЕНИЕ ФЕДЕРАЛЬНОЙ СЛУЖБЫ ГОСУДАРСТВЕННОЙ РЕГИСТРАЦИИ, КАДАСТРА И КАРТОГРАФИИ ПО МОСКОВСКОЙ ОБЛАСТИ

**ВЫПИСКА ИЗ ЕДИНОГО ГОСУДАРСТВЕННОГО РЕЕСТРА ПРАВ НА НЕДВИЖИМОЕ ИМУЩЕСТВО И СДЕЛОК С НИМ**

Дата 13.02.2016 № 50/023/001/2016-926

На основании запроса от 11.02.2016 г., поступившего на рассмотрение 11.02.2016 г. сообщаем, что в Едином государственном реестре прав на недвижимое имущество и сделок с ним зарегистрировано:

| | | | | |
|---|---|---|---|---|
| 1. | Характеристики объекта недвижимости: | | | |
| | Кадастровый (или условный) номер объекта: | | | 50:23:0050384:1035 |
| | наименование объекта: | | | Земельный участок |
| | назначение объекта: | | | Земли сельскохозяйственного назначения, для дачного строительства с правом возведения жилого дома с правом регистрации проживания в нем |
| | площадь объекта: | | | 1 003 кв. м |
| | инвентарный номер, литер: | | | |
| | этажность (этаж): | | | |
| | номера на поэтажном плане: | | | |
| | адрес (местоположение) объекта: | | | Московская область, Раменский район, сельское поселение Рыболовское |
| | состав: | | | |
| 2. | Правообладатель (правообладатели): | | 2.1. | Владельцы инвестиционных паев - Закрытый паевой инвестиционный фонд недвижимости "ТрастЮнион- Подмосковный" данные о которых устанавливаются на основании данных лицевых счетов владельцев инвестиционных паев в реестре владельцев инвестиционных паев и счетов депо владельцев инвестиционных паев. |
| 3. | Вид, номер и дата государственной регистрации права: | | 3.1. | Общая долевая собственность, № 50-50-23/226/2014-309 от 25.11.2014 |
| 4. | Ограничение (обременение) права: | | | |
| | 4.1.1. | вид: | | Доверительное управление, Московская область, Раменский район, сельское поселение Рыболовское, кад. № 50:23:0050384:1035, Земельный участок, категория земель: земли сельскохозяйственного назначения, разрешенное использование: для дачного строительства с правом возведения жилого дома с правом регистрации проживания в нем, общая площадь 1 003 кв. м |
| | | дата государственной регистрации: | | 04.02.2016 |
| | | номер государственной регистрации: | | 50-50/023-50/999/001/2016-442/2 |
| | | срок, на который установлено ограничение (обременение) права: | | с 04.02.2016 по 01.12.2027 |
| | | лицо, в пользу которого установлено ограничение (обременение) права: | | Закрытое акционерное общество Управляющая компания «РВМ Капитал», ИНН: 7722563196 |
| | | основание государственной регистрации: | | Правила доверительного управления Закрытым паевым инвестиционным фондом недвижимости "Земельный фонд "Солнд Подмосковный" зарегистрированы ФСФР России 18.10.2007г. за № 1028-94135580 от 18.10.2007;<br>Договор о передаче прав и обязанностей по договору доверительного управления паевым инвестиционным фондом от 07.04.2015 №06/11 |



| | | |
|---|---|---|
| 5. | Договоры участия в долевом строительстве: | не зарегистрировано |
| 6. | Правопритязания: | отсутствуют |
| 7. | Заявленные в судебном порядке права требования: | данные отсутствуют |
| 8. | Отметка о возражении в отношении зарегистрированного права: | данные отсутствуют |
| 9. | Отметка о наличии решения об изъятии объекта недвижимости для государственных и муниципальных нужд: | данные отсутствуют |

Выписка выдана: Махортых Эдуард

Сведения, содержащиеся в настоящем документе, являются актуальными (действительными) на дату получения запроса органом, осуществляющим государственную регистрацию прав. В соответствии со статьей 7 Федерального закона от 21 июля 1997 г. №122-ФЗ "О государственной регистрации прав на недвижимое имущество и сделок с ним" использование сведений, содержащихся в настоящей выписке, способами или в форме, которые наносят ущерб правам и законным интересам правообладателей, влечет ответственность, предусмотренную законодательством Российской Федерации.

СПЕЦИАЛИСТ 1 РАЗРЯДА (должность уполномоченного должностного лица органа, осуществляющего государственную регистрацию прав) — Фурсенков И. С. (фамилия, инициалы)

Полученные заявителем выписки из ЕГРП для последующего предоставления в органы государственной власти, органы местного самоуправления и органы государственных внебюджетных фондов и (или) для предоставления государственных и муниципальных услуг не требуется. Данную информацию указанные органы обязаны запрашивать у Росреестра самостоятельно (Федеральный закон от 27.07.2010 №210-ФЗ "Об организации предоставления государственных и муниципальных услуг", ч.1, ст.7).

| | | |
|---|---|---|
| 5. | Договоры участия в долевом строительстве: | не зарегистрировано |
| 6. | Правопритязания: | отсутствуют |
| 7. | Заявленные в судебном порядке права требования: | данные отсутствуют |
| 8. | Отметка о возражении в отношении зарегистрированного права: | данные отсутствуют |
| 9. | Отметка о наличии решения об изъятии объекта недвижимости для государственных и муниципальных нужд: | данные отсутствуют |

Выписка выдана: Махортых Эдуард

Сведения, содержащиеся в настоящем документе, являются актуальными (действительными) на дату получения запроса органом, осуществляющим государственную регистрацию прав.
В соответствии со статьей 7 Федерального закона от 21 июля 1997 г. №122-ФЗ "О государственной регистрации прав на недвижимое имущество и сделок с ним" использование сведений, содержащихся в настоящей выписке, способами или в форме, которые наносят ущерб правам и законным интересам правообладателей, влечет ответственность, предусмотренную законодательством Российской Федерации.

СПЕЦИАЛИСТ 1 РАЗРЯДА — Фунтикова Н. С.

(должность уполномоченного должностного лица органа, осуществляющего государственную регистрацию прав) — (подпись) — (фамилия, инициалы)

Получение заявителем выписок из ЕГРП для последующего предоставления в органы государственной власти, органы местного самоуправления и органы государственных необходимых фондов в целях получения государственных и муниципальных услуг не требуется. Данные из ЕГРП вышеуказанные органы обязаны запрашивать у Росреестра самостоятельно (Федеральный закон от 27.07.2010 №210-ФЗ "Об организации предоставления государственных и муниципальных услуг", ч.1, ст.7)

2

ФЕДЕРАЛЬНАЯ СЛУЖБА ГОСУДАРСТВЕННОЙ РЕГИСТРАЦИИ, КАДАСТРА И КАРТОГРАФИИ

УПРАВЛЕНИЕ ФЕДЕРАЛЬНОЙ СЛУЖБЫ ГОСУДАРСТВЕННОЙ РЕГИСТРАЦИИ, КАДАСТРА И КАРТОГРАФИИ ПО МОСКОВСКОЙ ОБЛАСТИ

## ВЫПИСКА ИЗ ЕДИНОГО ГОСУДАРСТВЕННОГО РЕЕСТРА ПРАВ НА НЕДВИЖИМОЕ ИМУЩЕСТВО И СДЕЛОК С НИМ

Дата 29.02.2016 № 50/023/001/2016-767

На основании запроса от 11.02.2016 г., поступившего на рассмотрение 11.02.2016 г. сообщаем, что в Едином государственном реестре прав на недвижимое имущество и сделок с ним зарегистрировано:

| | | | |
|---|---|---|---|
| 1. | Характеристики объекта недвижимости: | | |
| | Кадастровый (или условный) номер объекта: | | 50:23:0050384:1037 |
| | наименование объекта: | | Земельный участок |
| | назначение объекта: | | Земли сельскохозяйственного назначения, для дачного строительства с правом возведения жилого дома с правом регистрации проживания в нем |
| | площадь объекта: | | 1 049 кв. м |
| | инвентарный номер, литер: | | |
| | этажность (этаж): | | |
| | номера на поэтажном плане: | | |
| | адрес (местоположение) объекта: | | Московская область, Раменский район, сельское поселение Рыболовское |
| | состав: | | |
| 2. | Правообладатель (правообладатели): | 2.1. | Владельцы инвестиционных паев - Закрытый паевой инвестиционный фонд недвижимости "ТрастЮнион- Подмосковный" данные о которых устанавливаются на основании данных лицевых счетов владельцев инвестиционных паев в реестре владельцев инвестиционных паев и счетов депо владельцев инвестиционных паев. |
| 3. | Вид, номер и дата государственной регистрации права: | 3.1. | Общая долевая собственность, № 50-50-23/226/2014-114 от 25.11.2014 |
| 4. | Ограничение (обременение) права: | | |
| | 4.1.1. вид: | | Доверительное управление, Московская область, Раменский район, сельское поселение Рыболовское, кад. № 50:23:0050384:1037, Земельный участок, категория земель: земли сельскохозяйственного назначения, разрешенное использование: для дачного строительства с правом возведения жилого дома с правом регистрации проживания в нем, общая площадь 1 049 кв. м |
| | дата государственной регистрации: | | 01.02.2016 |
| | номер государственной регистрации: | | 50-50/023-50/999/001/2016-413/2 |
| | срок, на который установлено ограничение (обременение) права: | | с 01.02.2016 по 01.12.2027 |
| | лицо, в пользу которого установлено ограничение (обременение) права: | | Закрытое акционерное общество Управляющая компания «РВМ Капитал», ИНН: 7722563196 |
| | основание государственной регистрации: | | Правила доверительного управления Закрытым паевым инвестиционным фондом недвижимости "Земельный фонд "Солид Подмосковный" зарегистрированы ФСФР России 18.10.2007г. за № 1028-94135580 от 18.10.2007;<br>Договор о передаче прав и обязанностей по договору доверительного управления паевым инвестиционным фондом от 07.04.2015 №06/11 |

1

| | | |
|---|---|---|
| 5. | Договоры участия в долевом строительстве: | не зарегистрировано |
| 6. | Правопритязания: | отсутствуют |
| 7. | Заявленные в судебном порядке права требования: | данные отсутствуют |
| 8. | Отметка о возражении в отношении зарегистрированного права: | данные отсутствуют |
| 9. | Отметка о наличии решения об изъятии объекта недвижимости для государственных и муниципальных нужд: | данные отсутствуют |

Выписка выдана: Махортых Эдуард

Сведения, содержащиеся в настоящем документе, являются актуальными (действительными) на дату получения запроса органом, осуществляющим государственную регистрацию прав.
В соответствии со статьей 7 Федерального закона от 21 июля 1997 г. №122-ФЗ "О государственной регистрации прав на недвижимое имущество и сделок с ним" использование сведений, содержащихся в настоящей выписке, способами или в форме, которые наносят ущерб правам и законным интересам правообладателей, влечет ответственность, предусмотренную законодательством Российской Федерации.

СПЕЦИАЛИСТ 1-ГО РАЗРЯДА (должность уполномоченного должностного лица органа, осуществляющего государственную регистрацию прав) — (подпись, МП) — Карцевская М. С. (Фамилия, инициалы)

Получение заявителем выписки из ЕГРП для последующего предоставления в органы государственной власти, органы местного самоуправления и органы государственных внебюджетных фондов в целях получения государственных и муниципальных услуг, не требуется. Данную информацию указанные органы обязаны запрашивать у Росреестра самостоятельно. (Статьи 2 ЗАО 2010 №220-ФЗ "Об организации предоставления государственных и муниципальных услуг", 3.1.2.1)

2

ФЕДЕРАЛЬНАЯ СЛУЖБА ГОСУДАРСТВЕННОЙ РЕГИСТРАЦИИ, КАДАСТРА И КАРТОГРАФИИ

УПРАВЛЕНИЕ ФЕДЕРАЛЬНОЙ СЛУЖБЫ ГОСУДАРСТВЕННОЙ РЕГИСТРАЦИИ, КАДАСТРА И КАРТОГРАФИИ ПО МОСКОВСКОЙ ОБЛАСТИ

## ВЫПИСКА ИЗ ЕДИНОГО ГОСУДАРСТВЕННОГО РЕЕСТРА ПРАВ НА НЕДВИЖИМОЕ ИМУЩЕСТВО И СДЕЛОК С НИМ

Дата 12.02.2016 № 50/023/001/2016-769

На основании запроса от 11.02.2016 г., поступившего на рассмотрение 11.02.2016 г. сообщаем, что в Едином государственном реестре прав на недвижимое имущество и сделок с ним зарегистрировано:

| | | | |
|---|---|---|---|
| 1. | Характеристики объекта недвижимости: | | |
| | Кадастровый (или условный) номер объекта: | | 50:23:0050384:1039 |
| | наименование объекта: | | Земельный участок |
| | назначение объекта: | | Земли сельскохозяйственного назначения, для дачного строительства с правом возведения жилого дома с правом регистрации проживания в нем |
| | площадь объекта: | | 1 057 кв. м |
| | инвентарный номер, литер: | | |
| | этажность (этаж): | | |
| | номера на поэтажном плане: | | |
| | адрес (местоположение) объекта: | | Московская область, Раменский район, сельское поселение Рыболовское |
| | состав: | | |
| 2. | Правообладатель (правообладатели): | 2.1. | Владельцы инвестиционных паев - Закрытый паевой инвестиционный фонд недвижимости "ТрастЮнион- Подмосковный" данные о которых устанавливаются на основании данных лицевых счетов владельцев инвестиционных паев в реестре владельцев инвестиционных паев и счетов депо владельцев инвестиционных паев. |
| 3. | Вид, номер и дата государственной регистрации права: | 3.1. | Общая долевая собственность, № 50-50-23/172/2014-160 от 02.09.2014 |
| 4. | Ограничение (обременение) права: | | |
| | 4.1.1. вид: | | Доверительное управление, Московская область, Раменский район, сельское поселение Рыболовское, кад. № 50:23:0050384:1039, Земельный участок, категория земель: земли сельскохозяйственного назначения, разрешенное использование: для дачного строительства с правом возведения жилого дома с правом регистрации проживания в нем, общая площадь 1 057 кв. м |
| | дата государственной регистрации: | | 01.02.2016 |
| | номер государственной регистрации: | | 50-50/023-50/999/001/2016-408/2 |
| | срок, на который установлено ограничение (обременение) права: | | с 01.02.2016 по 01.12.2027 |
| | лицо, в пользу которого установлено ограничение (обременение) права: | | Закрытое акционерное общество Управляющая компания «РВМ Капитал», ИНН: 7722563196 |
| | основание государственной регистрации: | | Правила доверительного управления Закрытым паевым инвестиционным фондом недвижимости "Земельный фонд "Солид Подмосковный" зарегистрированы ФСФР России 18.10.2007г. за № 1028-94135580 от 18.10.2007;<br>Договор о передаче прав и обязанностей по договору доверительного управления паевым инвестиционным фондом от 07.04.2015 №06/11 |

1

| | | |
|---|---|---|
| 5. | Договоры участия в долевом строительстве: | не зарегистрировано |
| 6. | Правопритязания: | отсутствуют |
| 7. | Заявленные в судебном порядке права требования: | данные отсутствуют |
| 8. | Отметка о возражении в отношении зарегистрированного права: | данные отсутствуют |
| 9. | Отметка о наличии решения об изъятии объекта недвижимости для государственных и муниципальных нужд: | данные отсутствуют |

Выписка выдана: Махортых Эдуард

Сведения, содержащиеся в настоящем документе, являются актуальными (действительными) на дату получения запроса органом, осуществляющим государственную регистрацию прав.
В соответствии со статьей 7 Федерального закона от 21 июля 1997 г. №122-ФЗ "О государственной регистрации прав на недвижимое имущество и сделок с ним" использование сведений, содержащихся в настоящей выписке, способами или в форме, которые наносят ущерб правам и законным интересам правообладателей, влечет ответственность, предусмотренную законодательством Российской Федерации.

СПЕЦИАЛИСТ 1-ГО РАЗРЯДА — Карчевская М. С.
(должность уполномоченного должностного лица органа, осуществляющего государственную регистрацию прав) — (подпись, инициалы)

Получение заявителем выписки из ЕГРП для последующего предоставления в органы государственной власти, органы местного самоуправления и органы государственных внебюджетных фондов и для получения государственных и муниципальных услуг **не требуется**. Данную информацию указанные органы **обязаны** запрашивать у Росреестра **самостоятельно** (Федеральный закон от 27.07.2010 №210-ФЗ "Об организации предоставления государственных и муниципальных услуг", ч.1, ст.7)

2

ФЕДЕРАЛЬНАЯ СЛУЖБА ГОСУДАРСТВЕННОЙ РЕГИСТРАЦИИ, КАДАСТРА И КАРТОГРАФИИ

УПРАВЛЕНИЕ ФЕДЕРАЛЬНОЙ СЛУЖБЫ ГОСУДАРСТВЕННОЙ РЕГИСТРАЦИИ, КАДАСТРА И КАРТОГРАФИИ ПО МОСКОВСКОЙ ОБЛАСТИ

## ВЫПИСКА ИЗ ЕДИНОГО ГОСУДАРСТВЕННОГО РЕЕСТРА ПРАВ НА НЕДВИЖИМОЕ ИМУЩЕСТВО И СДЕЛОК С НИМ

Дата 12.02.2016 № 50/023/001/2016-770

На основании запроса от 11.02.2016 г., поступившего на рассмотрение 11.02.2016 г. сообщаем, что в Едином государственном реестре прав на недвижимое имущество и сделок с ним зарегистрировано:

| | | | |
|---|---|---|---|
| 1. | Характеристики объекта недвижимости: | | |
| | Кадастровый (или условный) номер объекта: | | 50:23:0050384:1040 |
| | наименование объекта: | | Земельный участок |
| | назначение объекта: | | Земли сельскохозяйственного назначения, для дачного строительства с правом возведения жилого дома с правом регистрации проживания в нем |
| | площадь объекта: | | 1 073 кв. м |
| | инвентарный номер, литер: | | |
| | этажность (этаж): | | |
| | номера на поэтажном плане: | | |
| | адрес (местоположение) объекта: | | Московская область, Раменский район, сельское поселение Рыболовское |
| | состав: | | |
| 2. | Правообладатель (правообладатели): | 2.1. | Владельцы инвестиционных паев - Закрытый паевой инвестиционный фонд недвижимости "ТрастЮнион- Подмосковный" данные о которых устанавливаются на основании данных лицевых счетов владельцев инвестиционных паев в реестре владельцев инвестиционных паев и счетов депо владельцев инвестиционных паев. |
| 3. | Вид, номер и дата государственной регистрации права: | 3.1. | Общая долевая собственность, № 50-50-23/172/2014-161 от 02.09.2014 |
| 4. | Ограничение (обременение) права: | | |
| | 4.1.1. вид: | | Доверительное управление, Московская область, Раменский район, сельское поселение Рыболовское, кад. № 50:23:0050384:1040, Земельный участок, категория земель: земли сельскохозяйственного назначения, разрешенное использование: для дачного строительства с правом возведения жилого дома с правом регистрации проживания в нем, общая площадь 1 073 кв. м |
| | дата государственной регистрации: | | 01.02.2016 |
| | номер государственной регистрации: | | 50-50/023-50/999/001/2016-402/2 |
| | срок, на который установлено ограничение (обременение) права: | | с 01.02.2016 по 01.12.2027 |
| | лицо, в пользу которого установлено ограничение (обременение) права: | | Закрытое акционерное общество Управляющая компания «РВМ Капитал», ИНН: 7722563196 |
| | основание государственной регистрации: | | Правила доверительного управления Закрытым паевым инвестиционным фондом недвижимости "Земельный фонд "Солид Подмосковный" зарегистрированы ФСФР России 18.10.2007г. за № 1028-94135580 от 18.10.2007;<br>Договор о передаче прав и обязанностей по договору доверительного управления паевым инвестиционным фондом от 07.04.2015 №06/11 |

1

| | | |
|---|---|---|
| 5. | Договоры участия в долевом строительстве: | не зарегистрировано |
| 6. | Правопритязания: | отсутствуют |
| 7. | Заявленные в судебном порядке права требования: | данные отсутствуют |
| 8. | Отметка о возражении в отношении зарегистрированного права: | данные отсутствуют |
| 9. | Отметка о наличии решения об изъятии объекта недвижимости для государственных и муниципальных нужд: | данные отсутствуют |

Выписка выдана: Махортых Эдуард

Сведения, содержащиеся в настоящем документе, являются актуальными (действительными) на дату получения запроса органом, осуществляющим государственную регистрацию прав.
В соответствии со статьей 7 Федерального закона от 21 июля 1997 г. №122-ФЗ "О государственной регистрации прав на недвижимое имущество и сделок с ним" использование сведений, содержащихся в настоящей выписке, способами, или в форме, которые наносят ущерб правам и законным интересам правообладателей, влечет ответственность, предусмотренную законодательством Российской Федерации.

СПЕЦИАЛИСТ 1-ГО РАЗРЯДА — Горчевская М. С.
(должность уполномоченного должностного лица органа, осуществляющего государственную регистрацию прав) (подпись) (фамилия, инициалы)

Получение заявителем выписки из ЕГРП для последующего предоставления в органы государственной власти, органы местного самоуправления и органы государственных внебюджетных фондов в целях получения государственных и муниципальных услуг, не требуется. Данную информацию указанные органы вправе запрашивать у Росреестра самостоятельно (Федеральный закон от 27.07.2010 №210-ФЗ "Об организации предоставления государственных и муниципальных услуг", ч.1, ст.7)



ФЕДЕРАЛЬНАЯ СЛУЖБА ГОСУДАРСТВЕННОЙ РЕГИСТРАЦИИ, КАДАСТРА И КАРТОГРАФИИ

УПРАВЛЕНИЕ ФЕДЕРАЛЬНОЙ СЛУЖБЫ ГОСУДАРСТВЕННОЙ РЕГИСТРАЦИИ, КАДАСТРА И КАРТОГРАФИИ ПО МОСКОВСКОЙ ОБЛАСТИ

## ВЫПИСКА ИЗ ЕДИНОГО ГОСУДАРСТВЕННОГО РЕЕСТРА ПРАВ НА НЕДВИЖИМОЕ ИМУЩЕСТВО И СДЕЛОК С НИМ

Дата 13.02.2016 № 50/023/001/2016-828

На основании запроса от 11.02.2016 г., поступившего на рассмотрение 11.02.2016 г. сообщаем, что в Едином государственном реестре прав на недвижимое имущество и сделок с ним зарегистрировано:

| | | | |
|---|---|---|---|
| 1. | Характеристики объекта недвижимости: | | |
| | Кадастровый (или условный) номер объекта: | | 50:23:0050384:1042 |
| | наименование объекта: | | Земельный участок |
| | назначение объекта: | | Земли сельскохозяйственного назначения, для дачного строительства с правом возведения жилого дома с правом регистрации проживания в нем |
| | площадь объекта: | | 1 163 кв. м |
| | инвентарный номер, литер: | | |
| | этажность (этаж): | | |
| | номера на поэтажном плане: | | |
| | адрес (местоположение) объекта: | | Московская область, Раменский район, сельское поселение Рыболовское |
| | состав: | | |
| 2. | Правообладатель (правообладатели): | 2.1. | Владельцы инвестиционных паев - Закрытый паевой инвестиционный фонд недвижимости "ТрастЮнион- Подмосковный" данные о которых устанавливаются на основании данных лицевых счетов владельцев инвестиционных паев в реестре владельцев инвестиционных паев и счетов депо владельцев инвестиционных паев. |
| 3. | Вид, номер и дата государственной регистрации права: | 3.1. | Общая долевая собственность, № 50-50-23/172/2014-163 от 02.09.2014 |
| 4. | Ограничение (обременение) права: | | |
| | 4.1.1. | вид: | Доверительное управление, Московская область, Раменский район, сельское поселение Рыболовское, кад. № 50:23:0050384:1042, Земельный участок, категория земель: земли сельскохозяйственного назначения, разрешенное использование: для дачного строительства с правом возведения жилого дома с правом регистрации проживания в нем, общая площадь 1 163 кв. м |
| | | дата государственной регистрации: | 01.02.2016 |
| | | номер государственной регистрации: | 50-50/023-50/999/001/2016-372/2 |
| | | срок, на который установлено ограничение (обременение) права: | с 01.02.2016 по 01.12.2027 |
| | | лицо, в пользу которого установлено ограничение (обременение) права: | Закрытое акционерное общество Управляющая компания «РВМ Капитал», ИНН: 7722563196 |
| | | основание государственной регистрации: | Правила доверительного управления Закрытым паевым инвестиционным фондом недвижимости "Земельный фонд "Солид Подмосковный" зарегистрированы ФСФР России 18.10.2007г. за № 1028-94135580 от 18.10.2007;<br>Договор о передаче прав и обязанностей по договору доверительного управления паевым инвестиционным фондом от 07.04.2015 №06/11 |

| | | |
|---|---|---|
| 5. | Договоры участия в долевом строительстве: | не зарегистрировано |
| 6. | Правопритязания: | отсутствуют |
| 7. | Заявленные в судебном порядке права требования: | данные отсутствуют |
| 8. | Отметка о возражении в отношении зарегистрированного права: | данные отсутствуют |
| 9. | Отметка о наличии решения об изъятии объекта недвижимости для государственных и муниципальных нужд: | данные отсутствуют |

Выписка выдана: Махортых Эдуард

Сведения, содержащиеся в настоящем документе, являются актуальными (действительными) на дату получения запроса органом, осуществляющим государственную регистрацию прав. В соответствии со статьей 7 Федерального закона от 21 июля 1997 г. №122-ФЗ "О государственной регистрации прав на недвижимое имущество и сделок с ним" использование сведений, содержащихся в настоящей выписке, способами или в форме, которые наносят ущерб правам и законным интересам правообладателей, влечет ответственность, предусмотренную законодательством Российской Федерации.

СПЕЦИАЛИСТ 1 РАЗРЯДА — Фуртиков И. С.

(должность уполномоченного должностного лица органа, осуществляющего государственную регистрацию прав) — (подпись) — (фамилия, инициалы)

Получение заявителем выписки из ЕГРП для последующего предоставления в органы Государственной власти, органы местного самоуправления и органы государственных внебюджетных фондов в целях получения государственных и муниципальных услуг не требуется. Данную информацию указанные органы обязаны запрашивать у Реестра самостоятельно (Федеральный закон от 27.07.2010 №210-ФЗ "Об организации предоставления государственных и муниципальных услуг", ч.1, ст.7)

2

ФЕДЕРАЛЬНАЯ СЛУЖБА ГОСУДАРСТВЕННОЙ РЕГИСТРАЦИИ, КАДАСТРА И КАРТОГРАФИИ

УПРАВЛЕНИЕ ФЕДЕРАЛЬНОЙ СЛУЖБЫ ГОСУДАРСТВЕННОЙ РЕГИСТРАЦИИ, КАДАСТРА И КАРТОГРАФИИ ПО МОСКОВСКОЙ ОБЛАСТИ

## ВЫПИСКА ИЗ ЕДИНОГО ГОСУДАРСТВЕННОГО РЕЕСТРА ПРАВ НА НЕДВИЖИМОЕ ИМУЩЕСТВО И СДЕЛОК С НИМ

Дата 13.02.2016 № 50/023/001/2016-674

На основании запроса от 11.02.2016 г., поступившего на рассмотрение 11.02.2016 г. сообщаем, что в Едином государственном реестре прав на недвижимое имущество и сделок с ним зарегистрировано:

| | | | |
|---|---|---|---|
| 1. | Характеристики объекта недвижимости: | | |
| | Кадастровый (или условный) номер объекта: | | 50:23:0050384:1043 |
| | наименование объекта: | | Земельный участок |
| | назначение объекта: | | Земли сельскохозяйственного назначения, для дачного строительства с правом возведения жилого дома с правом регистрации проживания в нем |
| | площадь объекта: | | 1 237 кв. м |
| | инвентарный номер, литер: | | |
| | этажность (этаж): | | |
| | номера на поэтажном плане: | | |
| | адрес (местоположение) объекта: | | Московская область, Раменский район, сельское поселение Рыболовское |
| | состав: | | |
| 2. | Правообладатель (правообладатели): | 2.1. | Владельцы инвестиционных паев - Закрытый паевой инвестиционный фонд недвижимости "ТрастЮнион- Подмосковный" данные о которых устанавливаются на основании данных лицевых счетов владельцев инвестиционных паев в реестре владельцев инвестиционных паев и счетов депо владельцев инвестиционных паев. |
| 3. | Вид, номер и дата государственной регистрации права: | 3.1. | Общая долевая собственность, № 50-50-23/226/2014-277 от 25.11.2014 |
| 4. | Ограничение (обременение) права: | | |
| | 4.1.1. вид: | | Доверительное управление, Московская область, Раменский район, сельское поселение Рыболовское, кад. № 50:23:0050384:1043, Земельный участок, категория земель: земли сельскохозяйственного назначения, разрешенное использование: для дачного строительства с правом возведения жилого дома с правом регистрации проживания в нем, общая площадь 1 237 кв. м |
| | дата государственной регистрации: | | 01.02.2016 |
| | номер государственной регистрации: | | 50-50/023-50/999/001/2016-478/2 |
| | срок, на который установлено ограничение (обременение) права: | | с 21.01.2016 по 01.12.2027 |
| | лицо, в пользу которого установлено ограничение (обременение) права: | | Закрытое акционерное общество Управляющая компания «РВМ Капитал», ИНН: 7722563196 |
| | основание государственной регистрации: | | Правила доверительного управления Закрытым паевым инвестиционным фондом недвижимости "Земельный фонд "Солид Подмосковный" зарегистрированы ФСФР России 18.10.2007г. за № 1028-94135580 от 18.10.2007;<br>Договор о передаче прав и обязанностей по договору доверительного управления паевым инвестиционным фондом от 07.04.2015 №06/11 |

1

| | | |
|---|---|---|
| 5. | Договоры участия в долевом строительстве: | не зарегистрировано |
| 6. | Правопритязания: | отсутствуют |
| 7. | Заявленные в судебном порядке права требования: | данные отсутствуют |
| 8. | Отметка о возражении в отношении зарегистрированного права: | данные отсутствуют |
| 9. | Отметка о наличии решения об изъятии объекта недвижимости для государственных и муниципальных нужд: | данные отсутствуют |

Выписка выдана: Махортых Эдуард

Сведения, содержащиеся в настоящем документе, являются актуальными (действительными) на дату получения запроса органом, осуществляющим государственную регистрацию прав.
В соответствии со статьей 7 Федерального закона от 21 июля 1997 г. №122-ФЗ "О государственной регистрации прав на недвижимое имущество и сделок с ним" использование сведений, содержащихся в настоящей выписке, способами или в форме, которые наносят ущерб правам и законным интересам правообладателей, влечет ответственность, предусмотренную законодательством Российской Федерации.

СПЕЦИАЛИСТ 1 РАЗРЯДА (должность уполномоченного должностного лица органа, осуществляющего государственную регистрацию прав) — (Подпись, МП) — Фундаков И. С. (Фамилия, инициалы)

Получение заявителем выписки из ЕГРП для последующего предоставления в органы государственной власти, органы местного самоуправления и органы государственных внебюджетных фондов в целях получения государственных и муниципальных услуг не требуется. Данную информацию указанные органы обязаны запрашивать у Росреестра самостоятельно (Федеральный закон от 27.07.2010 №210-ФЗ "Об организации предоставления государственных и муниципальных услуг", ч.1, ст.7)

2

ФЕДЕРАЛЬНАЯ СЛУЖБА ГОСУДАРСТВЕННОЙ РЕГИСТРАЦИИ, КАДАСТРА И КАРТОГРАФИИ

УПРАВЛЕНИЕ ФЕДЕРАЛЬНОЙ СЛУЖБЫ ГОСУДАРСТВЕННОЙ РЕГИСТРАЦИИ, КАДАСТРА И КАРТОГРАФИИ ПО МОСКОВСКОЙ ОБЛАСТИ

## ВЫПИСКА ИЗ ЕДИНОГО ГОСУДАРСТВЕННОГО РЕЕСТРА ПРАВ НА НЕДВИЖИМОЕ ИМУЩЕСТВО И СДЕЛОК С НИМ

Дата 13.02.2016 № 50/023/001/2016-675

На основании запроса от 11.02.2016 г., поступившего на рассмотрение 11.02.2016 г. сообщаем, что в Едином государственном реестре прав на недвижимое имущество и сделок с ним зарегистрировано:

| | | | |
|---|---|---|---|
| 1. | Характеристики объекта недвижимости: | | |
| | Кадастровый (или условный) номер объекта: | | 50:23:0050384:1044 |
| | наименование объекта: | | Земельный участок |
| | назначение объекта: | | Земли сельскохозяйственного назначения, для дачного строительства с правом возведения жилого дома с правом регистрации проживания в нем |
| | площадь объекта: | | 1 274 кв. м |
| | инвентарный номер, литер: | | |
| | этажность (этаж): | | |
| | номера на поэтажном плане: | | |
| | адрес (местоположение) объекта: | | Московская область, Раменский район, сельское поселение Рыболовское |
| | состав: | | |
| 2. | Правообладатель (правообладатели): | 2.1. | Владельцы инвестиционных паев - Закрытый паевой инвестиционный фонд недвижимости "ТрастЮнион- Подмосковный" данные о которых устанавливаются на основании данных лицевых счетов владельцев инвестиционных паев в реестре владельцев инвестиционных паев и счетов депо владельцев инвестиционных паев. |
| 3. | Вид, номер и дата государственной регистрации права: | 3.1. | Общая долевая собственность, № 50-50-23/172/2014-164 от 02.09.2014 |
| 4. | Ограничение (обременение) права: | | |
| | 4.1.1. вид: | | Доверительное управление, Московская область, Раменский район, сельское поселение Рыболовское, кад. № 50:23:0050384:1044, Земельный участок, категория земель: земли сельскохозяйственного назначения, разрешенное использование: для дачного строительства с правом возведения жилого дома с правом регистрации проживания в нем, общая площадь 1 274 кв. м |
| | дата государственной регистрации: | | 01.02.2016 |
| | номер государственной регистрации: | | 50-50/023-50/999/001/2016-462/2 |
| | срок, на который установлено ограничение (обременение) права: | | с 01.02.2016 по 01.12.2027 |
| | лицо, в пользу которого установлено ограничение (обременение) права: | | Закрытое акционерное общество Управляющая компания «РВМ Капитал», ИНН: 7722563196 |
| | основание государственной регистрации: | | Правила доверительного управления Закрытым паевым инвестиционным фондом недвижимости "Земельный фонд "Солид Подмосковный" зарегистрированы ФСФР России 18.10.2007г. за № 1028-94135580 от 18.10.2007;<br>Договор о передаче прав и обязанностей по договору доверительного управления паевым инвестиционным фондом от 07.04.2015 №06/11 |

1

| | | |
|---|---|---|
| 5. | Договоры участия в долевом строительстве: | не зарегистрировано |
| 6. | Правопритязания: | отсутствуют |
| 7. | Заявленные в судебном порядке права требования: | данные отсутствуют |
| 8. | Отметка о возражении в отношении зарегистрированного права: | данные отсутствуют |
| 9. | Отметка о наличии решения об изъятии объекта недвижимости для государственных и муниципальных нужд: | данные отсутствуют |

Выписка выдана: Махортых Эдуард

Сведения, содержащиеся в настоящем документе, являются актуальными (действительными) на дату получения запроса органом, осуществляющим государственную регистрацию прав.
В соответствии со статьей 7 Федерального закона от 21 июля 1997 г. №122-ФЗ "О государственной регистрации прав на недвижимое имущество и сделок с ним" использование сведений, содержащихся в настоящей выписке, способами или в форме, которые наносят ущерб правам и законным интересам правообладателей, влечет ответственность, предусмотренную законодательством Российской Федерации.

СПЕЦИАЛИСТ 1 РАЗРЯДА (должность уполномоченного должностного лица органа, осуществляющего государственную регистрацию прав) (подпись, М.П.) Фурманов И. С. (фамилия, инициалы)

Получение заявителем выписки из ЕГРП для последующего предоставления в органы государственной власти, органы местного самоуправления и органы государственных внебюджетных фондов в целях получения государственных и муниципальных услуг, не требуется. Данную информацию указанные органы обязаны запрашивать у Реестра самостоятельно (Федеральный закон от 27.07.2010 №210-ФЗ "Об организации предоставления государственных и муниципальных услуг", ч.1, ст.7)

2

ФЕДЕРАЛЬНАЯ СЛУЖБА ГОСУДАРСТВЕННОЙ РЕГИСТРАЦИИ, КАДАСТРА И КАРТОГРАФИИ

УПРАВЛЕНИЕ ФЕДЕРАЛЬНОЙ СЛУЖБЫ ГОСУДАРСТВЕННОЙ РЕГИСТРАЦИИ, КАДАСТРА И КАРТОГРАФИИ ПО МОСКОВСКОЙ ОБЛАСТИ

## ВЫПИСКА ИЗ ЕДИНОГО ГОСУДАРСТВЕННОГО РЕЕСТРА ПРАВ НА НЕДВИЖИМОЕ ИМУЩЕСТВО И СДЕЛОК С НИМ

Дата 13.02.2016 № 50/023/001/2016-644

На основании запроса от 11.02.2016 г., поступившего на рассмотрение 11.02.2016 г. сообщаем, что в Едином государственном реестре прав на недвижимое имущество и сделок с ним зарегистрировано:

| | | | |
|---|---|---|---|
| 1. | Характеристики объекта недвижимости: | | |
| | Кадастровый (или условный) номер объекта: | | 50:23:0050384:1045 |
| | наименование объекта: | | Земельный участок |
| | назначение объекта: | | для дачного строительства с правом возведения жилого дома с правом регистрации проживания в нем |
| | площадь объекта: | | 1 278 кв. м |
| | инвентарный номер, литер: | | |
| | этажность (этаж): | | |
| | номера на поэтажном плане: | | |
| | адрес (местоположение) объекта: | | Московская область, Раменский район, сельское поселение Рыболовское |
| | состав: | | |
| 2. | Правообладатель (правообладатели): | 2.1. | Владельцы инвестиционных паев - Закрытый паевой инвестиционный фонд недвижимости "ТрастЮнион- Подмосковный" данные о которых устанавливаются на основании данных лицевых счетов владельцев инвестиционных паев в реестре владельцев инвестиционных паев и счетов депо владельцев инвестиционных паев. |
| 3. | Вид, номер и дата государственной регистрации права: | 3.1. | Общая долевая собственность, № 50-50-23/226/2014-261 от 25.11.2014 |
| 4. | Ограничение (обременение) права: | | |
| | 4.1.1. вид: | | Доверительное управление, Московская область, Раменский район, сельское поселение Рыболовское, кад. № 50:23:0050384:1045, Земельный участок, категория земель: для дачного строительства с правом возведения жилого дома с правом регистрации проживания в нем, общая площадь 1 278 кв. м |
| | дата государственной регистрации: | | 01.02.2016 |
| | номер государственной регистрации: | | 50-50/023-50/999/001/2016-460/2 |
| | срок, на который установлено ограничение (обременение) права: | | с 01.02.2016 по 01.12.2027 |
| | лицо, в пользу которого установлено ограничение (обременение) права: | | Закрытое акционерное общество Управляющая компания «РВМ Капитал», ИНН: 7722563196 |
| | основание государственной регистрации: | | Правила доверительного управления Закрытым паевым инвестиционным фондом недвижимости "Земельный фонд "Солид Подмосковный" зарегистрированы ФСФР России 18.10.2007г. за № 1028-94135580 от 18.10.2007;<br>Договор о передаче прав и обязанностей по договору доверительного управления паевым инвестиционным фондом от 07.04.2015 №06/11 |
| 5. | Договоры участия в долевом | | не зарегистрировано |

1

| | | |
|---|---|---|
| | строительстве: | |
| 6. | Правопритязания: | отсутствуют |
| 7. | Заявленные в судебном порядке права требования: | данные отсутствуют |
| 8. | Отметка о возражении в отношении зарегистрированного права: | данные отсутствуют |
| 9. | Отметка о наличии решения об изъятии объекта недвижимости для государственных и муниципальных нужд: | данные отсутствуют |

Выписка выдана: Махортых Эдуард

Сведения, содержащиеся в настоящем документе, являются актуальными (действительными) на дату получения запроса органом, осуществляющим государственную регистрацию прав. В соответствии со статьей 7 Федерального закона от 21 июля 1997 г. №122-ФЗ "О государственной регистрации прав на недвижимое имущество и сделок с ним" использование сведений, содержащихся в настоящей выписке, способами или в форме, которые наносят ущерб правам и законным интересам правообладателей, влечет ответственность, предусмотренную законодательством Российской Федерации.

СПЕЦИАЛИСТ 1 РАЗРЯДА — Фомичев И. С.

(должность уполномоченного должностного лица органа, осуществляющего государственную регистрацию прав) (подпись) (фамилия, инициалы)

Получатель выписки из ЕГРП для последующего предоставления в органы государственной власти, органы местного самоуправления и органы государственных внебюджетных фондов в целях получения государственных и муниципальных услуг, не требует, данную информацию указанные органы обязаны запрашивать у Росреестра самостоятельно (Федеральный закон от 27.07.2010 №210-ФЗ "Об организации предоставления государственных и муниципальных услуг", ч.1, ст.7)



ФЕДЕРАЛЬНАЯ СЛУЖБА ГОСУДАРСТВЕННОЙ РЕГИСТРАЦИИ, КАДАСТРА И КАРТОГРАФИИ

УПРАВЛЕНИЕ ФЕДЕРАЛЬНОЙ СЛУЖБЫ ГОСУДАРСТВЕННОЙ РЕГИСТРАЦИИ, КАДАСТРА И КАРТОГРАФИИ ПО МОСКОВСКОЙ ОБЛАСТИ

# ВЫПИСКА ИЗ ЕДИНОГО ГОСУДАРСТВЕННОГО РЕЕСТРА ПРАВ НА НЕДВИЖИМОЕ ИМУЩЕСТВО И СДЕЛОК С НИМ

Дата 13.02.2016 № 50/023/001/2016-717

На основании запроса от 11.02.2016 г., поступившего на рассмотрение 11.02.2016 г. сообщаем, что в Едином государственном реестре прав на недвижимое имущество и сделок с ним зарегистрировано:

| | | | |
|---|---|---|---|
| 1. | Характеристики объекта недвижимости: | | |
| | Кадастровый (или условный) номер объекта: | | 50:23:0050384:1047 |
| | наименование объекта: | | Земельный участок |
| | назначение объекта: | | Земли сельскохозяйственного назначения, для дачного строительства с правом возведения жилого дома с правом регистрации проживания в нем |
| | площадь объекта: | | 1 428 кв. м |
| | инвентарный номер, литер: | | |
| | этажность (этаж): | | |
| | номера на поэтажном плане: | | |
| | адрес (местоположение) объекта: | | Московская область, Раменский район, сельское поселение Рыболовское |
| | состав: | | |
| 2. | Правообладатель (правообладатели): | 2.1. | Владельцы инвестиционных паев - Закрытый паевой инвестиционный фонд недвижимости "ТрастЮнион- Подмосковный" данные о которых устанавливаются на основании данных лицевых счетов владельцев инвестиционных паев в реестре владельцев инвестиционных паев и счетов депо владельцев инвестиционных паев. |
| 3. | Вид, номер и дата государственной регистрации права: | 3.1. | Общая долевая собственность, № 50-50-23/211/2014-433 от 19.11.2014 |
| 4. | Ограничение (обременение) права: | | |
| | 4.1.1. | вид: | Доверительное управление, Московская область, Раменский район, сельское поселение Рыболовское, кад. № 50:23:0050384:1047, Земельный участок, категория земель: земли сельскохозяйственного назначения, разрешенное использование: для дачного строительства с правом возведения жилого дома с правом регистрации проживания в нем, общая площадь 1 428 кв. м |
| | | дата государственной регистрации: | 01.02.2016 |
| | | номер государственной регистрации: | 50-50/023-50/999/001/2016-318/2 |
| | | срок, на который установлено ограничение (обременение) права: | с 01.02.2016 по 01.12.2027 |
| | | лицо, в пользу которого установлено ограничение (обременение) права: | Закрытое акционерное общество Управляющая компания «РВМ Капитал», ИНН: 7722563196 |
| | | основание государственной регистрации: | Правила доверительного управления Закрытым паевым инвестиционным фондом недвижимости "Земельный фонд "Солид Подмосковный" зарегистрированы ФСФР России 18.10.2007г. за № 1028-94135580 от 18.10.2007;<br>Договор о передаче прав и обязанностей по договору доверительного управления паевым инвестиционным фондом от 07.04.2015 №06/11 |

| | | |
|---|---|---|
| 5. | Договоры участия в долевом строительстве: | не зарегистрировано |
| 6. | Правопритязания: | отсутствуют |
| 7. | Заявленные в судебном порядке права требования: | данные отсутствуют |
| 8. | Отметка о возражении в отношении зарегистрированного права: | данные отсутствуют |
| 9. | Отметка о наличии решения об изъятии объекта недвижимости для государственных и муниципальных нужд: | данные отсутствуют |

Выписка выдана: Махортых Эдуард

Сведения, содержащиеся в настоящем документе, являются актуальными (действительными) на дату получения запроса органом, осуществляющим государственную регистрацию прав.
В соответствии со статьей 7 Федерального закона от 21 июля 1997 г. №122-ФЗ "О государственной регистрации прав на недвижимое имущество и сделок с ним" использование сведений, содержащихся в настоящей выписке, способами или в форме, которые наносят ущерб правам и законным интересам правообладателей, влечет ответственность, предусмотренную законодательством Российской Федерации.

СПЕЦИАЛИСТ 1 РАЗРЯДА (должность уполномоченного должностного лица органа, осуществляющего государственную регистрацию прав) — (подпись) — Фунтиков И. С. (фамилия, инициалы)

Получение заявителем выписки из ЕГРП для последующего предоставления в органы государственной власти, органы местного самоуправления и органы государственных внебюджетных фондов в целях получения государственных и муниципальных услуг не требуется. Данную информацию указанные органы обязаны запрашивать у Реестра самостоятельно. (Федеральный закон от 27.07.2010 №210-ФЗ "Об организации предоставления государственных и муниципальных услуг", ч.1, ст.7)

2

ФЕДЕРАЛЬНАЯ СЛУЖБА ГОСУДАРСТВЕННОЙ РЕГИСТРАЦИИ, КАДАСТРА И КАРТОГРАФИИ

УПРАВЛЕНИЕ ФЕДЕРАЛЬНОЙ СЛУЖБЫ ГОСУДАРСТВЕННОЙ РЕГИСТРАЦИИ, КАДАСТРА И КАРТОГРАФИИ ПО МОСКОВСКОЙ ОБЛАСТИ

## ВЫПИСКА ИЗ ЕДИНОГО ГОСУДАРСТВЕННОГО РЕЕСТРА ПРАВ НА НЕДВИЖИМОЕ ИМУЩЕСТВО И СДЕЛОК С НИМ

Дата 13.02.2016 № 50/023/001/2016-668

На основании запроса от 11.02.2016 г., поступившего на рассмотрение 11.02.2016 г. сообщаем, что в Едином государственном реестре прав на недвижимое имущество и сделок с ним зарегистрировано:

| | | | |
|---|---|---|---|
| 1. | Характеристики объекта недвижимости: | | |
| | Кадастровый (или условный) номер объекта: | | 50:23:0050384:1048 |
| | наименование объекта: | | Земельный участок |
| | назначение объекта: | | Земли сельскохозяйственного назначения, для дачного строительства с правом возведения жилого дома с правом регистрации проживания в нем |
| | площадь объекта: | | 2 185 кв. м |
| | инвентарный номер, литер: | | |
| | этажность (этаж): | | |
| | номера на поэтажном плане: | | |
| | адрес (местоположение) объекта: | | Московская область, Раменский район, сельское поселение Рыболовское |
| | состав: | | |
| 2. | Правообладатель (правообладатели): | 2.1. | Владельцы инвестиционных паев - Закрытый паевой инвестиционный фонд недвижимости "ТрастЮннон- Подмосковный" данные о которых устанавливаются на основании данных лицевых счетов владельцев инвестиционных паев в реестре владельцев инвестиционных паев и счетов депо владельцев инвестиционных паев. |
| 3. | Вид, номер и дата государственной регистрации права: | 3.1. | Общая долевая собственность, № 50-50-23/172/2014-166 от 02.09.2014 |
| 4. | Ограничение (обременение) права: | | |
| | 4.1.1. вид: | | Доверительное управление, Московская область, Раменский район, сельское поселение Рыболовское, кад. № 50:23:0050384:1048, Земельный участок, категория земель: земли сельскохозяйственного назначения, разрешенное использование: для дачного строительства с правом возведения жилого дома с правом регистрации проживания в нем, общая площадь 2 185 кв. м |
| | дата государственной регистрации: | | 01.02.2016 |
| | номер государственной регистрации: | | 50-50/023-50/999/001/2016-338/2 |
| | срок, на который установлено ограничение (обременение) права: | | с 01.02.2016 по 01.12.2027 |
| | лицо, в пользу которого установлено ограничение (обременение) права: | | Закрытое акционерное общество Управляющая компания «РВМ Капитал», ИНН: 7722563196 |
| | основание государственной регистрации: | | Правила доверительного управления Закрытым паевым инвестиционным фондом недвижимости "Земельный фонд "Солид Подмосковный" зарегистрированы ФСФР России 18.10.2007г. за № 1028-94135580 от 18.10.2007;<br>Договор о передаче прав и обязанностей по договору доверительного управления паевым инвестиционным фондом от 07.04.2015 №06/11 |

1

| | | |
|---|---|---|
| 5. | Договоры участия в долевом строительстве: | не зарегистрировано |
| 6. | Правопритязания: | отсутствуют |
| 7. | Заявленные в судебном порядке права требования: | данные отсутствуют |
| 8. | Отметка о возражении в отношении зарегистрированного права: | данные отсутствуют |
| 9. | Отметка о наличии решения об изъятии объекта недвижимости для государственных и муниципальных нужд: | данные отсутствуют |

Выписка выдана: Махортых Эдуард

Сведения, содержащиеся в настоящем документе, являются актуальными (действительными) на дату получения запроса органом, осуществляющим государственную регистрацию прав.
В соответствии со статьей 7 Федерального закона от 21 июля 1997 г. №122-ФЗ "О государственной регистрации прав на недвижимое имущество и сделок с ним" использование сведений, содержащихся в настоящей выписке, способами или в форме, которые наносят ущерб правам и законным интересам правообладателей, влечет ответственность, предусмотренную законодательством Российской Федерации.

СПЕЦИАЛИСТ 1 РАЗРЯДА — Фунтикова И. С.

Получение заявителем выписки из ЕГРП для последующего предоставления в органы государственной власти, органы местного самоуправления и органы государственных вне бюджетных фондов в целях получения государственных и муниципальных услуг не требуется. Данное информацию указанные органы обязаны запрашивать у Реестра самостоятельно (Федеральный закон от 27.07.2010 №210-ФЗ "Об организации предоставления государственных и муниципальных услуг", ч.1, ст.7)

2

ФЕДЕРАЛЬНАЯ СЛУЖБА ГОСУДАРСТВЕННОЙ РЕГИСТРАЦИИ, КАДАСТРА И КАРТОГРАФИИ

УПРАВЛЕНИЕ ФЕДЕРАЛЬНОЙ СЛУЖБЫ ГОСУДАРСТВЕННОЙ РЕГИСТРАЦИИ, КАДАСТРА И КАРТОГРАФИИ ПО МОСКОВСКОЙ ОБЛАСТИ

## ВЫПИСКА ИЗ ЕДИНОГО ГОСУДАРСТВЕННОГО РЕЕСТРА ПРАВ НА НЕДВИЖИМОЕ ИМУЩЕСТВО И СДЕЛОК С НИМ

Дата 13.02.2016 № 50/023/001/2016-420

На основании запроса от 11.02.2016 г., поступившего на рассмотрение 11.02.2016 г. сообщаем, что в Едином государственном реестре прав на недвижимое имущество и сделок с ним зарегистрировано:

| | | | |
|---|---|---|---|
| 1. | Характеристики объекта недвижимости: | | |
| | Кадастровый (или условный) номер объекта: | | 50:23:0050384:1049 |
| | наименование объекта: | | Земельный участок |
| | назначение объекта: | | Земли сельскохозяйственного назначения, для дачного строительства с правом возведения жилого дома с правом регистрации проживания в нем |
| | площадь объекта: | | 41 356 кв. м |
| | инвентарный номер, литер: | | |
| | этажность (этаж): | | |
| | номера на поэтажном плане: | | |
| | адрес (местоположение) объекта: | | Московская область, Раменский район, сельское поселение Рыболовское |
| | состав: | | |
| 2. | Правообладатель (правообладатели): | 2.1. | Владельцы инвестиционных паев - Закрытый паевой инвестиционный фонд недвижимости "ТрастЮнион- Подмосковный" данные о которых устанавливаются на основании данных лицевых счетов владельцев инвестиционных паев в реестре владельцев инвестиционных паев и счетов депо владельцев инвестиционных паев. |
| 3. | Вид, номер и дата государственной регистрации права: | 3.1. | Общая долевая собственность, № 50-50-23/172/2014-168 от 02.09.2014 |
| 4. | Ограничение (обременение) права: | | |
| | 4.1.1. вид: | | Доверительное управление, Московская область, Раменский район, сельское поселение Рыболовское, кад. № 50:23:0050384:1049, Земельный участок, категория земель: земли сельскохозяйственного назначения, разрешенное использование: для дачного строительства с правом возведения жилого дома с правом регистрации проживания в нем, общая площадь 41 356 кв. м |
| | дата государственной регистрации: | | 27.01.2016 |
| | номер государственной регистрации: | | 50-50/023-50/999/001/2016-38/2 |
| | срок, на который установлено ограничение (обременение) права: | | с 27.01.2016 по 01.12.2027 |
| | лицо, в пользу которого установлено ограничение (обременение) права: | | Закрытое акционерное общество Управляющая компания "РВМ Капитал", ИНН: 7722563196 |
| | основание государственной регистрации: | | Правила доверительного управления Закрытым паевым инвестиционным фондом недвижимости "Земельный фонд "Солид Подмосковный" зарегистрированы ФСФР России 18.10.2007г. за № 1028-94135580 от 18.10.2007;<br>Договор о передаче прав и обязанностей по договору доверительного управления паевым инвестиционным фондом от 07.04.2015 №06/11 |

1

| | | |
|---|---|---|
| 5. | Договоры участия в долевом строительстве: | не зарегистрировано |
| 6. | Правопритязания: | отсутствуют |
| 7. | Заявленные в судебном порядке права требования: | данные отсутствуют |
| 8. | Отметка о возражении в отношении зарегистрированного права: | данные отсутствуют |
| 9. | Отметка о наличии решения об изъятии объекта недвижимости для государственных и муниципальных нужд: | данные отсутствуют |

Выписка выдана: Махортых Эдуард

Сведения, содержащиеся в настоящем документе, являются актуальными (действительными) на дату получения запроса органом, осуществляющим государственную регистрацию прав.
В соответствии со статьей 7 Федерального закона от 21 июля 1997 г. №122-ФЗ "О государственной регистрации прав на недвижимое имущество и сделок с ним" использование сведений, содержащихся в настоящей выписке, способами или в форме, которые наносят ущерб правам и законным интересам правообладателей, влечет ответственность, предусмотренную законодательством Российской Федерации.

СПЕЦИАЛИСТ 1-ГО РАЗРЯДА — Карчевская М. С.
(должность уполномоченного должностного лица органа, осуществляющего государственную регистрацию прав) — (подпись, М.П.) — (фамилия, инициалы)

Получение заявителем выписки из ЕГРП для последующего предоставления в органы государственной власти, органы местного самоуправления и органы государственных внебюджетных фондов в целях получения государственных и муниципальных услуг **не требуется**. Данную информацию указанные органы **обязаны** запрашивать у Росреестра **самостоятельно**(Федеральный закон от 27.07.2010 №210-ФЗ "Об организации предоставления государственных и муниципальных услуг", ч.1, ст.7)

2

ФЕДЕРАЛЬНАЯ СЛУЖБА ГОСУДАРСТВЕННОЙ РЕГИСТРАЦИИ, КАДАСТРА И КАРТОГРАФИИ

УПРАВЛЕНИЕ ФЕДЕРАЛЬНОЙ СЛУЖБЫ ГОСУДАРСТВЕННОЙ РЕГИСТРАЦИИ, КАДАСТРА И КАРТОГРАФИИ ПО МОСКОВСКОЙ ОБЛАСТИ

## ВЫПИСКА ИЗ ЕДИНОГО ГОСУДАРСТВЕННОГО РЕЕСТРА ПРАВ НА НЕДВИЖИМОЕ ИМУЩЕСТВО И СДЕЛОК С НИМ

Дата 13.02.2016 № 50/023/001/2016-1009

На основании запроса от 11.02.2016 г., поступившего на рассмотрение 11.02.2016 г. сообщаем, что в Едином государственном реестре прав на недвижимое имущество и сделок с ним зарегистрировано:

| | | | |
|---|---|---|---|
| 1. | Характеристики объекта недвижимости: | | |
| | Кадастровый (или условный) номер объекта: | | 50:23:0050384:1050 |
| | наименование объекта: | | Земельный участок |
| | назначение объекта: | | Земли сельскохозяйственного назначения, для дачного строительства с правом возведения жилого дома с правом регистрации проживания в нем |
| | площадь объекта: | | 1 000 кв. м |
| | инвентарный номер, литер: | | |
| | этажность (этаж): | | |
| | номера на поэтажном плане: | | |
| | адрес (местоположение) объекта: | | Московская область, Раменский район, сельское поселение Рыболовское |
| | состав: | | |
| 2. | Правообладатель (правообладатели): | 2.1. | Владельцы инвестиционных паев - Закрытый паевой инвестиционный фонд недвижимости "ТрастЮнион- Подмосковный" данные о которых устанавливаются на основании данных лицевых счетов владельцев инвестиционных паев в реестре владельцев инвестиционных паев и счетов депо владельцев инвестиционных паев. |
| 3. | Вид, номер и дата государственной регистрации права: | 3.1. | Общая долевая собственность, № 50-50-23/172/2014-165 от 02.09.2014 |
| 4. | Ограничение (обременение) права: | | |
| | 4.1.1. вид: | | Доверительное управление, Московская область, Раменский район, сельское поселение Рыболовское, кад. № 50:23:0050384:1050, Земельный участок, категория земель: земли сельскохозяйственного назначения, разрешенное использование: для дачного строительства с правом возведения жилого дома с правом регистрации проживания в нем, общая площадь 1 000 кв. м |
| | дата государственной регистрации: | | 04.02.2016 |
| | номер государственной регистрации: | | 50-50/023-50/999/001/2016-631/2 |
| | срок, на который установлено ограничение (обременение) права: | | с 04.02.2016 до 01, 12, 2027 |
| | лицо, в пользу которого установлено ограничение (обременение) права: | | Закрытое акционерное общество Управляющая компания «РВМ Капитал», ИНН: 7722563196 |
| | основание государственной регистрации: | | Правила доверительного управления Закрытым паевым инвестиционным фондом недвижимости "Земельный фонд "Солид Подмосковный" зарегистрированы ФСФР России 18.10.2007г. за № 1028-94135580 от 18.10.2007;<br>Договор о передаче прав и обязанностей по договору доверительного управления паевым инвестиционным фондом от 07.04.2015 №06/11 |

1

| | | |
|---|---|---|
| 5. | Договоры участия в долевом строительстве: | не зарегистрировано |
| 6. | Правопритязания: | отсутствуют |
| 7. | Заявленные в судебном порядке права требования: | данные отсутствуют |
| 8. | Отметка о возражении в отношении зарегистрированного права: | данные отсутствуют |
| 9. | Отметка о наличии решения об изъятии объекта недвижимости для государственных и муниципальных нужд: | данные отсутствуют |

Выписка выдана: Махортых Эдуард

Сведения, содержащиеся в настоящем документе, являются актуальными (действительными) на дату получения запроса органом, осуществляющим государственную регистрацию прав.
В соответствии со статьей 7 Федерального закона от 21 июля 1997 г. №122-ФЗ "О государственной регистрации прав на недвижимое имущество и сделок с ним" использование сведений, содержащихся в настоящей выписке, способами или в форме, которые наносят ущерб правам и законным интересам правообладателей, влечет ответственность, предусмотренную законодательством Российской Федерации.

СПЕЦИАЛИСТ 1 РАЗРЯДА — (должность уполномоченного должностного лица органа, осуществляющего государственную регистрацию прав) — (подпись, МП) — [illegible] Е. С. — (фамилия, инициалы)

Получение заявителем выписки из ЕГРП для последующего предоставления в органы государственной власти, органы местного самоуправления и органы государственных внебюджетных фондов в целях получения государственных и муниципальных услуг не требуется. Данную информацию указанные органы обязаны запрашивать у Росреестра [illegible] Федеральный закон от 27.07.2010 №210-ФЗ "Об организации предоставления государственных и муниципальных услуг", ч.1, ст.7)

2

ФЕДЕРАЛЬНАЯ СЛУЖБА ГОСУДАРСТВЕННОЙ РЕГИСТРАЦИИ, КАДАСТРА И КАРТОГРАФИИ

УПРАВЛЕНИЕ ФЕДЕРАЛЬНОЙ СЛУЖБЫ ГОСУДАРСТВЕННОЙ РЕГИСТРАЦИИ, КАДАСТРА И КАРТОГРАФИИ ПО МОСКОВСКОЙ ОБЛАСТИ

## ВЫПИСКА ИЗ ЕДИНОГО ГОСУДАРСТВЕННОГО РЕЕСТРА ПРАВ НА НЕДВИЖИМОЕ ИМУЩЕСТВО И СДЕЛОК С НИМ

Дата 12.03.2016 № 50/023/001/2016-1541

На основании запроса от 10.03.2016 г., поступившего на рассмотрение 10.03.2016 г. сообщаем, что в Едином государственном реестре прав на недвижимое имущество и сделок с ним зарегистрировано:

| | | | |
|---|---|---|---|
| 1. | Характеристики объекта недвижимости: | | |
| | Кадастровый (или условный) номер объекта: | | 50:23:0050384:1051 |
| | наименование объекта: | | Земельный участок |
| | назначение объекта: | | Земли сельскохозяйственного назначения, для дачного строительства с правом возведения жилого дома с правом регистрации проживания в нем |
| | площадь объекта: | | 937 кв. м |
| | инвентарный номер, литер: | | |
| | этажность (этаж): | | |
| | номера на поэтажном плане: | | |
| | адрес (местоположение) объекта: | | Московская область, Раменский район, сельское поселение Рыболовское |
| | состав: | | |
| 2. | Правообладатель (правообладатели): | 2.1. | Владельцы инвестиционных паев - Закрытый паевой инвестиционный фонд недвижимости "ТрастЮнион- Подмосковный" данные о которых устанавливаются на основании данных лицевых счетов владельцев инвестиционных паев в реестре владельцев инвестиционных паев и счетов депо владельцев инвестиционных паев. |
| 3. | Вид, номер и дата государственной регистрации права: | 3.1. | Общая долевая собственность, № 50-50-23/159/2014-332 от 01.09.2014 |
| 4. | Ограничение (обременение) права: | | |
| | 4.1.1. вид: | | Доверительное управление, Московская область, Раменский район, сельское поселение Рыболовское, кад. № 50:23:0050384:1051, Земельный участок, категория земель: земли сельскохозяйственного назначения, разрешенное использование: для дачного строительства с правом возведения жилого дома с правом регистрации проживания в нем, общая площадь 937 кв. м |
| | дата государственной регистрации: | | 24.02.2016 |
| | номер государственной регистрации: | | 50-50/023-50/999/001/2016-887/2 |
| | срок, на который установлено ограничение (обременение) права: | | с 24.02.2016 до 01, 12, 2027 |
| | лицо, в пользу которого установлено ограничение (обременение) права: | | Закрытое акционерное общество Управляющая компания «РВМ Капитал», ИНН: 7722563196 |
| | основание государственной регистрации: | | Правила доверительного управления Закрытым паевым инвестиционным фондом недвижимости "Земельный фонд "Солид Подмосковный" зарегистрированы ФСФР России 18.10.2007г. за № 1028-94135580 от 18.10.2007;<br>Договор о передаче прав и обязанностей по договору доверительного управления паевым инвестиционным фондом от 07.04.2015 №06/11 |

1

| | | |
|---|---|---|
| 5. | Договоры участия в долевом строительстве: | не зарегистрировано |
| 6. | Правопритязания: | отсутствуют |
| 7. | Заявленные в судебном порядке права требования: | данные отсутствуют |
| 8. | Отметка о возражении в отношении зарегистрированного права: | данные отсутствуют |
| 9. | Отметка о наличии решения об изъятии объекта недвижимости для государственных и муниципальных нужд: | данные отсутствуют |

Выписка выдана: Махортых Эдуард Иванович

Сведения, содержащиеся в настоящем документе, являются актуальными (действительными) на дату получения запроса органом, осуществляющим государственную регистрацию прав.
В соответствии со статьей 7 Федерального закона от 21 июля 1997 г. №122-ФЗ "О государственной регистрации прав на недвижимое имущество и сделок с ним" использование сведений, содержащихся в настоящей выписке, способами или в форме, которые наносят ущерб правам и законным интересам правообладателей, влечет ответственность, предусмотренную законодательством Российской Федерации.

СПЕЦИАЛИСТ 1 РАЗРЯДА — Фунтиков И. С.
(должность уполномоченного должностного лица органа, осуществляющего государственную регистрацию прав) — (подпись, ЭЦП) — (ненужное, ненужный)

Получение заявителем выписки из ЕГРП для последующего предоставления в органы государственной власти должны местного самоуправления и органы государственных внебюджетных фондов в целях получения государственных и муниципальных услуг не требуется. Данную информацию указанные органы обязаны запрашивать у Росреестра (заявительный Федеральный закон от 27.07.2010 №210-ФЗ "Об организации предоставления государственных и муниципальных услуг", ч.1, ст.7)

2

ФЕДЕРАЛЬНАЯ СЛУЖБА ГОСУДАРСТВЕННОЙ РЕГИСТРАЦИИ, КАДАСТРА И КАРТОГРАФИИ

УПРАВЛЕНИЕ ФЕДЕРАЛЬНОЙ СЛУЖБЫ ГОСУДАРСТВЕННОЙ РЕГИСТРАЦИИ, КАДАСТРА И КАРТОГРАФИИ ПО МОСКОВСКОЙ ОБЛАСТИ

## ВЫПИСКА ИЗ ЕДИНОГО ГОСУДАРСТВЕННОГО РЕЕСТРА ПРАВ НА НЕДВИЖИМОЕ ИМУЩЕСТВО И СДЕЛОК С НИМ

Дата 13.02.2016 № 50/023/001/2016-876

На основании запроса от 11.02.2016 г., поступившего на рассмотрение 11.02.2016 г. сообщаем, что в Едином государственном реестре прав на недвижимое имущество и сделок с ним зарегистрировано:

| | | | |
|---|---|---|---|
| 1. | Характеристики объекта недвижимости: | | |
| | Кадастровый (или условный) номер объекта: | | 50:23:0050384:1052 |
| | наименование объекта: | | Земельный участок |
| | назначение объекта: | | Земли сельскохозяйственного назначения, для дачного строительства с правом возведения жилого дома с правом регистрации проживания в нем |
| | площадь объекта: | | 1 000 кв. м |
| | инвентарный номер, литер: | | |
| | этажность (этаж): | | |
| | номера на поэтажном плане: | | |
| | адрес (местоположение) объекта: | | Московская область, Раменский район, сельское поселение Рыболовское |
| | состав: | | |
| 2. | Правообладатель (правообладатели): | 2.1. | Владельцы инвестиционных паев - Закрытый паевой инвестиционный фонд недвижимости "ТрастЮнион- Подмосковный" данные о которых устанавливаются на основании данных лицевых счетов владельцев инвестиционных паев в реестре владельцев инвестиционных паев и счетов депо владельцев инвестиционных паев. |
| 3. | Вид, номер и дата государственной регистрации права: | 3.1. | Общая долевая собственность, № 50-50-23/226/2014-016 от 21.11.2014 |
| 4. | Ограничение (обременение) права: | | |
| | 4.1.1. вид: | | Доверительное управление, Московская область, Раменский район, сельское поселение Рыболовское, кад. № 50:23:0050384:1052, Земельный участок, категория земель: земли сельскохозяйственного назначения, разрешенное использование: для дачного строительства с правом возведения жилого дома с правом регистрации проживания в нем, общая площадь 1 000 кв. м |
| | дата государственной регистрации: | | 04.02.2016 |
| | номер государственной регистрации: | | 50-50/023-50/999/001/2016-578/2 |
| | срок, на который установлено ограничение (обременение) права: | | с 04.02.2016 по 01.12.2027 |
| | лицо, в пользу которого установлено ограничение (обременение) права: | | Закрытое акционерное общество Управляющая компания «РВМ Капитал», ИНН: 7722563196 |
| | основание государственной регистрации: | | Правила доверительного управления Закрытым паевым инвестиционным фондом недвижимости "Земельный фонд "Солид Подмосковный" зарегистрированы ФСФР России 18.10.2007г. за № 1028-94135580 от 18.10.2007;<br>Договор о передаче прав и обязанностей по договору доверительного управления паевым инвестиционным фондом от 07.04.2015 №06/11 |

1

| | | |
|---|---|---|
| 5. | Договоры участия в долевом строительстве: | не зарегистрировано |
| 6. | Правопритязания: | отсутствуют |
| 7. | Заявленные в судебном порядке права требования: | данные отсутствуют |
| 8. | Отметка о возражении в отношении зарегистрированного права: | данные отсутствуют |
| 9. | Отметка о наличии решения об изъятии объекта недвижимости для государственных и муниципальных нужд: | данные отсутствуют |

Выписка выдана: Махортых Эдуард

Сведения, содержащиеся в настоящем документе, являются актуальными (действительными) на дату получения запроса органом, осуществляющим государственную регистрацию прав.
В соответствии со статьей 7 Федерального закона от 21 июля 1997 г. №122-ФЗ "О государственной регистрации прав на недвижимое имущество и сделок с ним" использование сведений, содержащихся в настоящей выписке, способами или в форме, которые наносят ущерб правам и законным интересам правообладателей, влечет ответственность, предусмотренную законодательством Российской Федерации.

СПЕЦИАЛИСТ 1 РАЗРЯДА — Фрязинов И. С.

Получение заявителем выписки из ЕГРП для последующего предоставления в органы государственной власти, органы местного самоуправления и органы государственных внебюджетных фондов в целях получения государственных и муниципальных услуг не требуется. Данное информацию указанные органы обязаны запрашивать у Росреестра самостоятельно (Федеральный закон от 27.07.2010 №210-ФЗ "Об организации предоставления государственных и муниципальных услуг", ч.1, ст.7)

2

ФЕДЕРАЛЬНАЯ СЛУЖБА ГОСУДАРСТВЕННОЙ РЕГИСТРАЦИИ, КАДАСТРА И КАРТОГРАФИИ

УПРАВЛЕНИЕ ФЕДЕРАЛЬНОЙ СЛУЖБЫ ГОСУДАРСТВЕННОЙ РЕГИСТРАЦИИ, КАДАСТРА И КАРТОГРАФИИ ПО МОСКОВСКОЙ ОБЛАСТИ

## ВЫПИСКА ИЗ ЕДИНОГО ГОСУДАРСТВЕННОГО РЕЕСТРА ПРАВ НА НЕДВИЖИМОЕ ИМУЩЕСТВО И СДЕЛОК С НИМ

Дата 13.02.2016 № 50/023/001/2016-1016

На основании запроса от 11.02.2016 г., поступившего на рассмотрение 11.02.2016 г. сообщаем, что в Едином государственном реестре прав на недвижимое имущество и сделок с ним зарегистрировано:

| | | | |
|---|---|---|---|
| 1. | Характеристики объекта недвижимости: | | |
| | Кадастровый (или условный) номер объекта: | | 50:23:0050384:1053 |
| | наименование объекта: | | Земельный участок |
| | назначение объекта: | | Земли сельскохозяйственного назначения, для дачного строительства с правом возведения жилого дома с правом регистрации проживания в нем |
| | площадь объекта: | | 999 кв. м |
| | инвентарный номер, литер: | | |
| | этажность (этаж): | | |
| | номера на поэтажном плане: | | |
| | адрес (местоположение) объекта: | | Московская область, Раменский район, сельское поселение Рыболовское |
| | состав: | | |
| 2. | Правообладатель (правообладатели): | 2.1. | Владельцы инвестиционных паев - Закрытый паевой инвестиционный фонд недвижимости "ТрастЮнион- Подмосковный" данные о которых устанавливаются на основании данных лицевых счетов владельцев инвестиционных паев в реестре владельцев инвестиционных паев и счетов депо владельцев инвестиционных паев. |
| 3. | Вид, номер и дата государственной регистрации права: | 3.1. | Общая долевая собственность, № 50-50-23/159/2014-333 от 01.09.2014 |
| 4. | Ограничение (обременение) права: | | |
| | 4.1.1. вид: | | Доверительное управление, Московская область, Раменский район, сельское поселение Рыболовское, кад. № 50:23:0050384:1053, Земельный участок, категория земель: земли сельскохозяйственного назначения, разрешенное использование: для дачного строительства с правом возведения жилого дома с правом регистрации проживания в нем, общая площадь 999 кв. м |
| | дата государственной регистрации: | | 09.02.2016 |
| | номер государственной регистрации: | | 50-50/023-50/999/001/2016-860/2 |
| | срок, на который установлено ограничение (обременение) права: | | с 09.02.2016 ДО 21, 01, 2027 |
| | лицо, в пользу которого установлено ограничение (обременение) права: | | Закрытое акционерное общество Управляющая компания «РВМ Капитал», ИНН: 7722563196 |
| | основание государственной регистрации: | | Правила доверительного управления Закрытым паевым инвестиционным фондом недвижимости "Земельный фонд "Солид Подмосковный" зарегистрированы ФСФР России 18.10.2007г. за № 1028-94135580 от 18.10.2007;<br>Договор о передаче прав и обязанностей по договору доверительного управления паевым инвестиционным фондом от 07.04.2015 №06/11 |

1

| | | |
|---|---|---|
| 5. | Договоры участия в долевом строительстве: | не зарегистрировано |
| 6. | Правопритязания: | отсутствуют |
| 7. | Заявленные в судебном порядке права требования: | данные отсутствуют |
| 8. | Отметка о возражении в отношении зарегистрированного права: | данные отсутствуют |
| 9. | Отметка о наличии решения об изъятии объекта недвижимости для государственных и муниципальных нужд: | данные отсутствуют |

Выписка выдана: Махортых Эдуард

Сведения, содержащиеся в настоящем документе, являются актуальными (действительными) на дату получения запроса органом, осуществляющим государственную регистрацию прав.
В соответствии со статьей 7 Федерального закона от 21 июля 1997 г. №122-ФЗ "О государственной регистрации прав на недвижимое имущество и сделок с ним" использование сведений, содержащихся в настоящей выписке, способами или в форме, которые наносят ущерб правам и законным интересам правообладателей, влечет ответственность, предусмотренную законодательством Российской Федерации.

СПЕЦИАЛИСТ 1 РАЗРЯДА — Фунтиков И. С.
Должность уполномоченного должностного лица органа, осуществляющего государственную регистрацию прав — Подпись — Фамилия, инициалы

Получение заявителем выписки из ЕГРП для последующего предоставления [illegible] органы [illegible] органы государственных [illegible] **обязаны** запрашивать у Росреестра **самостоятельно** [illegible] ч.1, ст.7)

2

ФЕДЕРАЛЬНАЯ СЛУЖБА ГОСУДАРСТВЕННОЙ РЕГИСТРАЦИИ, КАДАСТРА И КАРТОГРАФИИ

УПРАВЛЕНИЕ ФЕДЕРАЛЬНОЙ СЛУЖБЫ ГОСУДАРСТВЕННОЙ РЕГИСТРАЦИИ, КАДАСТРА И КАРТОГРАФИИ ПО МОСКОВСКОЙ ОБЛАСТИ

## ВЫПИСКА ИЗ ЕДИНОГО ГОСУДАРСТВЕННОГО РЕЕСТРА ПРАВ НА НЕДВИЖИМОЕ ИМУЩЕСТВО И СДЕЛОК С НИМ

Дата 13.02.2016 № 50/023/001/2016-871

На основании запроса от 11.02.2016 г., поступившего на рассмотрение 11.02.2016 г. сообщаем, что в Едином государственном реестре прав на недвижимое имущество и сделок с ним зарегистрировано:

| | | | |
|---|---|---|---|
| 1. | Характеристики объекта недвижимости: | | |
| | Кадастровый (или условный) номер объекта: | | 50:23:0050384:1054 |
| | наименование объекта: | | Земельный участок |
| | назначение объекта: | | Земли сельскохозяйственного назначения, для дачного строительства с правом возведения жилого дома с правом регистрации проживания в нем |
| | площадь объекта: | | 1 000 кв. м |
| | инвентарный номер, литер: | | |
| | этажность (этаж): | | |
| | номера на поэтажном плане: | | |
| | адрес (местоположение) объекта: | | Московская область, Раменский район, сельское поселение Рыболовское |
| | состав: | | |
| 2. | Правообладатель (правообладатели): | 2.1. | Владельцы инвестиционных паев - Закрытый паевой инвестиционный фонд недвижимости "ТрастЮнион- Подмосковный" данные о которых устанавливаются на основании данных лицевых счетов владельцев инвестиционных паев в реестре владельцев инвестиционных паев и счетов депо владельцев инвестиционных паев. |
| 3. | Вид, номер и дата государственной регистрации права: | 3.1. | Общая долевая собственность, № 50-50-23/159/2014-334 от 01.09.2014 |
| 4. | Ограничение (обременение) права: | | |
| | 4.1.1. вид: | | Доверительное управление, Московская область, Раменский район, сельское поселение Рыболовское, кад. № 50:23:0050384:1054, Земельный участок, категория земель: земли сельскохозяйственного назначения, разрешенное использование: для дачного строительства с правом возведения жилого дома с правом регистрации проживания в нем, общая площадь 1 000 кв. м |
| | дата государственной регистрации: | | 04.02.2016 |
| | номер государственной регистрации: | | 50-50/023-50/999/001/2016-580/2 |
| | срок, на который установлено ограничение (обременение) права: | | с 04.02.2016 по 01.12.2027 |
| | лицо, в пользу которого установлено ограничение (обременение) права: | | Закрытое акционерное общество Управляющая компания «РВМ Капитал», ИНН: 7722563196 |
| | основание государственной регистрации: | | Правила доверительного управления Закрытым паевым инвестиционным фондом недвижимости "Земельный фонд "Солид Подмосковный" зарегистрированы ФСФР России 18.10.2007г. за № 1028-94135580 от 18.10.2007;<br>Договор о передаче прав и обязанностей по договору доверительного управления паевым инвестиционным фондом от 07.04.2015 №06/11 |

1

| | | |
|---|---|---|
| 5. | Договоры участия в долевом строительстве: | не зарегистрировано |
| 6. | Правопритязания: | отсутствуют |
| 7. | Заявленные в судебном порядке права требования: | данные отсутствуют |
| 8. | Отметка о возражении в отношении зарегистрированного права: | данные отсутствуют |
| 9. | Отметка о наличии решения об изъятии объекта недвижимости для государственных и муниципальных нужд: | данные отсутствуют |

Выписка выдана: Махортых Эдуард

Сведения, содержащиеся в настоящем документе, являются актуальными (действительными) на дату получения запроса органом, осуществляющим государственную регистрацию прав.
В соответствии со статьей 7 Федерального закона от 21 июля 1997 г. №122-ФЗ "О государственной регистрации прав на недвижимое имущество и сделок с ним" использование сведений, содержащихся в настоящей выписке, способами или в форме, которые наносят ущерб правам и законным интересам правообладателей, влечет ответственность, предусмотренную законодательством Российской Федерации.

СПЕЦИАЛИСТ 1 РАЗРЯДА — Фунтиков И. С.

Должность уполномоченного должностного лица органа, осуществляющего государственную регистрацию прав

Получение заявителем выписки из ЕГРП для последующего предоставления в органы государственной власти, органы местного самоуправления и органы государственных внебюджетных фондов в целях получения государственной (муниципальной) услуги не требуется. (Данную информацию указанные органы обязаны запрашивать у Росреестра самостоятельно (Федеральный закон от 27.07.2010 №210-ФЗ "Об организации предоставления государственных и муниципальных услуг", ч.1, ст.7)



ФЕДЕРАЛЬНАЯ СЛУЖБА ГОСУДАРСТВЕННОЙ РЕГИСТРАЦИИ, КАДАСТРА И КАРТОГРАФИИ

УПРАВЛЕНИЕ ФЕДЕРАЛЬНОЙ СЛУЖБЫ ГОСУДАРСТВЕННОЙ РЕГИСТРАЦИИ, КАДАСТРА И КАРТОГРАФИИ ПО МОСКОВСКОЙ ОБЛАСТИ

# ВЫПИСКА ИЗ ЕДИНОГО ГОСУДАРСТВЕННОГО РЕЕСТРА ПРАВ НА НЕДВИЖИМОЕ ИМУЩЕСТВО И СДЕЛОК С НИМ

Дата 12.03.2016 № 50/023/001/2016-1462

На основании запроса от 10.03.2016 г., поступившего на рассмотрение 10.03.2016 г. сообщаем, что в Едином государственном реестре прав на недвижимое имущество и сделок с ним зарегистрировано:

| | | | |
|---|---|---|---|
| 1. | Характеристики объекта недвижимости: | | |
| | Кадастровый (или условный) номер объекта: | | 50:23:0050384:1055 |
| | наименование объекта: | | Земельный участок |
| | назначение объекта: | | Земли сельскохозяйственного назначения, для дачного строительства с правом возведения жилого дома с правом регистрации проживания в нем |
| | площадь объекта: | | 891 кв. м |
| | инвентарный номер, литер: | | |
| | этажность (этаж): | | |
| | номера на поэтажном плане: | | |
| | адрес (местоположение) объекта: | | обл. Московская, р-н Раменский, с/с Рыболовский |
| | состав: | | |
| 2. | Правообладатель (правообладатели): | 2.1. | Владельцы инвестиционных паев - Закрытый паевой инвестиционный фонд недвижимости "ТрастЮнион- Подмосковный" данные о которых устанавливаются на основании данных лицевых счетов владельцев инвестиционных паев в реестре владельцев инвестиционных паев и счетов депо владельцев инвестиционных паев. |
| 3. | Вид, номер и дата государственной регистрации права: | 3.1. | Общая долевая собственность, № 50-50-23/226/2014-047 от 24.11.2014 |
| 4. | Ограничение (обременение) права: | | |
| | 4.1.1. вид: | | Доверительное управление, обл. Московская, р-н Раменский, с/с Рыболовский, кад.№ 50:23:0050384:1055, Земельный участок, категория земель: земли сельскохозяйственного назначения, разрешенное использование: для дачного строительства с правом возведения жилого дома с правом регистрации проживания в нем, общая площадь 891 кв. м |
| | дата государственной регистрации: | | 25.02.2016 |
| | номер государственной регистрации: | | 50-50/023-50/999/001/2016-952/2 |
| | срок, на который установлено ограничение (обременение) права: | | с 25.02.2016 по 01.12.2027 |
| | лицо, в пользу которого установлено ограничение (обременение) права: | | Закрытое акционерное общество Управляющая компания «РВМ Капитал», ИНН: 7722563196 |
| | основание государственной регистрации: | | Правила доверительного управления Закрытым паевым инвестиционным фондом недвижимости "Земельный фонд "Солнд Подмосковный" зарегистрированы ФСФР России 18.10.2007г. за № 1028-94135580 от 18.10.2007;<br>Договор о передаче прав и обязанностей по договору доверительного управления паевым инвестиционным фондом от 07.04.2015 №06/11 |

| | | |
|---|---|---|
| 5. | Договоры участия в долевом строительстве: | не зарегистрировано |
| 6. | Правопритязания: | отсутствуют |
| 7. | Заявленные в судебном порядке права требования: | данные отсутствуют |
| 8. | Отметка о возражении в отношении зарегистрированного права: | данные отсутствуют |
| 9. | Отметка о наличии решения об изъятии объекта недвижимости для государственных и муниципальных нужд: | данные отсутствуют |

Выписка выдана: Махортых Эдуард Иванович

Сведения, содержащиеся в настоящем документе, являются актуальными (действительными) на дату получения запроса органом, осуществляющим государственную регистрацию прав.
В соответствии со статьей 7 Федерального закона от 21 июля 1997 г. №122-ФЗ "О государственной регистрации прав на недвижимое имущество и сделок с ним" использование сведений, содержащихся в настоящей выписке, способами или в форме, которые наносят ущерб правам и законным интересам правообладателей, влечет ответственность, предусмотренную законодательством Российской Федерации.

СПЕЦИАЛИСТ 1 РАЗРЯДА — Фрятиков И. С.

Получение заявителем выписки из ЕГРП для последующего предоставления [illegible] органы [illegible] предоставления государственных и муниципальных [illegible], ч.1, ст.7)

2

ФЕДЕРАЛЬНАЯ СЛУЖБА ГОСУДАРСТВЕННОЙ РЕГИСТРАЦИИ, КАДАСТРА И КАРТОГРАФИИ

УПРАВЛЕНИЕ ФЕДЕРАЛЬНОЙ СЛУЖБЫ ГОСУДАРСТВЕННОЙ РЕГИСТРАЦИИ, КАДАСТРА И КАРТОГРАФИИ ПО МОСКОВСКОЙ ОБЛАСТИ

## ВЫПИСКА ИЗ ЕДИНОГО ГОСУДАРСТВЕННОГО РЕЕСТРА ПРАВ НА НЕДВИЖИМОЕ ИМУЩЕСТВО И СДЕЛОК С НИМ

Дата 12.03.2016 № 50/023/001/2016-1232

На основании запроса от 10.03.2016 г., поступившего на рассмотрение 10.03.2016 г. сообщаем, что в Едином государственном реестре прав на недвижимое имущество и сделок с ним зарегистрировано:

| | | | |
|---|---|---|---|
| 1. | Характеристики объекта недвижимости: | | |
| | Кадастровый (или условный) номер объекта: | | 50:23:0050384:1056 |
| | наименование объекта: | | Земельный участок |
| | назначение объекта: | | Земли сельскохозяйственного назначения, для дачного строительства с правом возведения жилого дома с правом регистрации проживания в нем |
| | площадь объекта: | | 1 000 кв. м |
| | инвентарный номер, литер: | | |
| | этажность (этаж): | | |
| | номера на поэтажном плане: | | |
| | адрес (местоположение) объекта: | | Московская область, Раменский район, сельское поселение Рыболовское |
| | состав: | | |
| 2. | Правообладатель (правообладатели): | 2.1. | Владельцы инвестиционных паев - Закрытый паевой инвестиционный фонд недвижимости "ТрастЮнион- Подмосковный" данные о которых устанавливаются на основании данных лицевых счетов владельцев инвестиционных паев в реестре владельцев инвестиционных паев и счетов депо владельцев инвестиционных паев. |
| 3. | Вид, номер и дата государственной регистрации права: | 3.1. | Общая долевая собственность, № 50-50-23/148/2014-366 от 01.09.2014 |
| 4. | Ограничение (обременение) права: | | |
| | 4.1.1. вид: | | Доверительное управление, Московская область, Раменский район, сельское поселение Рыболовское, кад. № 50:23:0050384:1056, Земельный участок, категория земель: земли сельскохозяйственного назначения, разрешенное использование: для дачного строительства с правом возведения жилого дома с правом регистрации проживания в нем, общая площадь 1 000 кв. м |
| | дата государственной регистрации: | | 24.02.2016 |
| | номер государственной регистрации: | | 50-50/023-50/999/001/2016-782/2 |
| | срок, на который установлено ограничение (обременение) права: | | с 24.02.2016 по 01.12.2027 |
| | лицо, в пользу которого установлено ограничение (обременение) права: | | Закрытое акционерное общество Управляющая компания «РВМ Капитал», ИНН: 7722563196 |
| | основание государственной регистрации: | | Правила доверительного управления Закрытым паевым инвестиционным фондом недвижимости "Земельный фонд "Солид Подмосковный" зарегистрированы ФСФР России 18.10.2007г. за № 1028-94135580 от 18.10.2007;<br>Договор о передаче прав и обязанностей по договору доверительного управления паевым инвестиционным фондом от 07.04.2015 №06/11 |

1

| | | |
|---|---|---|
| 5. | Договоры участия в долевом строительстве: | не зарегистрировано |
| 6. | Правопритязания: | отсутствуют |
| 7. | Заявленные в судебном порядке права требования: | данные отсутствуют |
| 8. | Отметка о возражении в отношении зарегистрированного права: | данные отсутствуют |
| 9. | Отметка о наличии решения об изъятии объекта недвижимости для государственных и муниципальных нужд: | данные отсутствуют |

Выписка выдана: Махортых Эдуард Иванович

Сведения, содержащиеся в настоящем документе, являются актуальными (действительными) на дату получения запроса органом, осуществляющим государственную регистрацию прав.
В соответствии со статьей 7 Федерального закона от 21 июля 1997 г. №122-ФЗ "О государственной регистрации прав на недвижимое имущество и сделок с ним" использование сведений, содержащихся в настоящей выписке, способами или в форме, которые наносят ущерб правам и законным интересам правообладателей, влечет ответственность, предусмотренную законодательством Российской Федерации.

СПЕЦИАЛИСТ 1 РАЗРЯДА — Фунтиков И. С.

(должность уполномоченного должностного лица органа, осуществляющего государственную регистрацию прав) — (подпись) — (фамилия, инициалы)

Получение заявителем выписки из ЕГРП для последующего предоставления в отдел Государственной власти, органы местного самоуправления и органы государственных внебюджетных фондов в целях получения государственных и муниципальных услуг не требуется. Данную информацию указанные органы обязаны запрашивать у Росреестра самостоятельно в соответствии со ст. 27 ст. 2010 №210-ФЗ "Об организации предоставления государственных и муниципальных услуг", ч.1, ст.7)

2

ФЕДЕРАЛЬНАЯ СЛУЖБА ГОСУДАРСТВЕННОЙ РЕГИСТРАЦИИ, КАДАСТРА И КАРТОГРАФИИ

УПРАВЛЕНИЕ ФЕДЕРАЛЬНОЙ СЛУЖБЫ ГОСУДАРСТВЕННОЙ РЕГИСТРАЦИИ, КАДАСТРА И КАРТОГРАФИИ ПО МОСКОВСКОЙ ОБЛАСТИ

## ВЫПИСКА ИЗ ЕДИНОГО ГОСУДАРСТВЕННОГО РЕЕСТРА ПРАВ НА НЕДВИЖИМОЕ ИМУЩЕСТВО И СДЕЛОК С НИМ

Дата 12.02.2016 № 50/023/001/2016-764

На основании запроса от 11.02.2016 г., поступившего на рассмотрение 11.02.2016 г. сообщаем, что в Едином государственном реестре прав на недвижимое имущество и сделок с ним зарегистрировано:

| | | | |
|---|---|---|---|
| 1. | Характеристики объекта недвижимости: | | |
| | Кадастровый (или условный) номер объекта: | | 50:23:0050384:1057 |
| | наименование объекта: | | Земельный участок |
| | назначение объекта: | | Земли сельскохозяйственного назначения, для дачного строительства с правом возведения жилого дома с правом регистрации проживания в нем |
| | площадь объекта: | | 1 021 кв. м |
| | инвентарный номер, литер: | | |
| | этажность (этаж): | | |
| | номера на поэтажном плане: | | |
| | адрес (местоположение) объекта: | | Московская область, Раменский район, сельское поселение Рыболовское |
| | состав: | | |
| 2. | Правообладатель (правообладатели): | 2.1. | Владельцы инвестиционных паев - Закрытый паевой инвестиционный фонд недвижимости "ТрастЮнион- Подмосковный" данные о которых устанавливаются на основании данных лицевых счетов владельцев инвестиционных паев в реестре владельцев инвестиционных паев и счетов депо владельцев инвестиционных паев. |
| 3. | Вид, номер и дата государственной регистрации права: | 3.1. | Общая долевая собственность, № 50-50-23/226/2014-048 от 24.11.2014 |
| 4. | Ограничение (обременение) права: | | |
| | 4.1.1. вид: | | Доверительное управление, Московская область, Раменский район, сельское поселение Рыболовское, кад. № 50:23:0050384:1057, Земельный участок, категория земель: земли сельскохозяйственного назначения, разрешенное использование: для дачного строительства с правом возведения жилого дома с правом регистрации проживания в нем, общая площадь 1 021 кв. м |
| | дата государственной регистрации: | | 01.02.2016 |
| | номер государственной регистрации: | | 50-50/023-50/999/001/2016-425/2 |
| | срок, на который установлено ограничение (обременение) права: | | с 01.02.2016 по 01.12.2027 |
| | лицо, в пользу которого установлено ограничение (обременение) права: | | Закрытое акционерное общество Управляющая компания «РВМ Капитал», ИНН: 7722563196 |
| | основание государственной регистрации: | | Правила доверительного управления Закрытым паевым инвестиционным фондом недвижимости "Земельный фонд "Солид Подмосковный" зарегистрированы ФСФР России 18.10.2007г. за № 1028-94135580 от 18.10.2007;<br>Договор о передаче прав и обязанностей по договору доверительного управления паевым инвестиционным фондом от 07.04.2015 №06/11 |

1

| | | |
|---|---|---|
| 5. | Договоры участия в долевом строительстве: | не зарегистрировано |
| 6. | Правопритязания: | отсутствуют |
| 7. | Заявленные в судебном порядке права требования: | данные отсутствуют |
| 8. | Отметка о возражении в отношении зарегистрированного права: | данные отсутствуют |
| 9. | Отметка о наличии решения об изъятии объекта недвижимости для государственных и муниципальных нужд: | данные отсутствуют |

Выписка выдана: Махортых Эдуард

Сведения, содержащиеся в настоящем документе, являются актуальными (действительными) на дату получения запроса органом, осуществляющим государственную регистрацию прав. В соответствии со статьей 7 Федерального закона от 21 июля 1997 г. №122-ФЗ "О государственной регистрации прав на недвижимое имущество и сделок с ним" использование сведений, содержащихся в настоящей выписке, способами или в форме, которые наносят ущерб правам и законным интересам правообладателей, влечет ответственность, предусмотренную законодательством Российской Федерации.

СПЕЦИАЛИСТ 1-ГО РАЗРЯДА — Карчевская М. С.

(должность уполномоченного должностного лица органа, осуществляющего государственную регистрацию прав) — (подпись, М.П.) — (фамилия, инициалы)

Получение заявителем выписки из ЕГРП для последующего представления в органы государственной власти, органы местного самоуправления и органы государственных внебюджетных фондов в целях получения государственной или муниципальной услуги, не требуется. Данную информацию указанные органы обязаны запрашивать у Росреестра самостоятельно (Федеральный закон от 27.07.2010 №210-ФЗ "Об организации предоставления государственных и муниципальных услуг", ч.1, ст.7)



МИНИСТЕРСТВО ЭКОНОМИЧЕСКОГО РАЗВИТИЯ
РОССИЙСКОЙ ФЕДЕРАЦИИ
ФЕДЕРАЛЬНАЯ СЛУЖБА ГОСУДАРСТВЕННОЙ РЕГИСТРАЦИИ,
КАДАСТРА И КАРТОГРАФИИ
(РОСРЕЕСТР)
Управление Федеральной службы государственной регистрации,
кадастра и картографии по Московской области

# СВИДЕТЕЛЬСТВО О ГОСУДАРСТВЕННОЙ РЕГИСТРАЦИИ ПРАВА

Московская область

повторное

**Дата выдачи:** 30.12.2015

**Документы-основания:** • Договор №ТЮП-ЗП-1 купли-продажи земельных участков от 12.08.2014

**Субъект (субъекты) права:** Владельцы инвестиционных паев - Закрытый паевый инвестиционный фонд недвижимости "РВМ-Подмосковный" данные о которых устанавливаются на основании данных лицевых счетов владельцев инвестиционных паев в реестре владельцев инвестиционных паев и счетов депо владельцев инвестиционных паев.

**Вид права:** Общая долевая собственность

**Кадастровый(условный) номер:** 50:23:0050384:1058

**Объект права:** Земельный участок, категория земель: земли сельскохозяйственного назначения, разрешенное использование: для дачного строительства с правом возведения жилого дома с правом регистрации проживания в нем, общая площадь 875 кв. м , адрес (местонахождение) объекта: Московская область, Раменский район, сельское поселение Рыболовское

**Существующие ограничения (обременения) права:** доверительное управление

О чем в Едином государственном реестре прав на недвижимое имущество и сделок с ним "01" сентября 2014 года сделана запись регистрации № 50-50-23/148/2014-367

**Государственный регистратор** — Веселов Е. С.

(подпись, М.П.)

50-50-23/148/2014-367

МИНИСТЕРСТВО ЭКОНОМИЧЕСКОГО РАЗВИТИЯ
РОССИЙСКОЙ ФЕДЕРАЦИИ
ФЕДЕРАЛЬНАЯ СЛУЖБА ГОСУДАРСТВЕННОЙ РЕГИСТРАЦИИ,
КАДАСТРА И КАРТОГРАФИИ
(РОСРЕЕСТР)
Управление Федеральной службы государственной регистрации,
кадастра и картографии по Московской области

# СВИДЕТЕЛЬСТВО О ГОСУДАРСТВЕННОЙ РЕГИСТРАЦИИ ПРАВА

Московская область

повторное, взамен свидетельства: 25.08.2012

**Дата выдачи:** 01.12.2015

**Документы-основания:** • Договор №КТ/38 купли-продажи земельных участков от 29.06.2012

**Субъект (субъекты) права:** Владельцы инвестиционных паев - Закрытый паевый инвестиционный фонд недвижимости "РВМ-Подмосковный" данные о которых устанавливаются на основании данных лицевых счетов владельцев инвестиционных паев в реестре владельцев инвестиционных паев и счетов депо владельцев инвестиционных паев.

**Вид права:** Общая долевая собственность

**Кадастровый(условный) номер:** 50:23:0010384:295

**Объект права:** Земельный участок, категория земель: земли сельскохозяйственного назначения, разрешенное использование: для дачного строительства с правом возведения жилого дома с правом регистрации проживания в нем, общая площадь 898 кв. м , адрес (местонахождение) объекта: Московская область, Раменский район, сельское поселение Новохаритоновское, земельный участок №4 расположен в северной части кадастрового квартала

**Существующие ограничения (обременения) права:** доверительное управление

О чем в Едином государственном реестре прав на недвижимое имущество и сделок с ним "25" августа 2012 года сделана запись регистрации № 50-50-23/117/2012-288

**Государственный регистратор** Носков Е. Е.

(подпись, м.п.)

50-50-23/117/2012-288

50-БА 584550

50-БА 683345

ФЕДЕРАЛЬНАЯ СЛУЖБА ГОСУДАРСТВЕННОЙ РЕГИСТРАЦИИ, КАДАСТРА И КАРТОГРАФИИ

УПРАВЛЕНИЕ ФЕДЕРАЛЬНОЙ СЛУЖБЫ ГОСУДАРСТВЕННОЙ РЕГИСТРАЦИИ, КАДАСТРА И КАРТОГРАФИИ ПО МОСКОВСКОЙ ОБЛАСТИ

**ВЫПИСКА ИЗ ЕДИНОГО ГОСУДАРСТВЕННОГО РЕЕСТРА ПРАВ НА НЕДВИЖИМОЕ ИМУЩЕСТВО И СДЕЛОК С НИМ**

Дата 12.03.2016 № 50/023/001/2016-1548

На основании запроса от 10.03.2016 г., поступившего на рассмотрение 10.03.2016 г. сообщаем, что в Едином государственном реестре прав на недвижимое имущество и сделок с ним зарегистрировано:

| | | | |
|---|---|---|---|
| 1. | Характеристики объекта недвижимости: | | |
| | Кадастровый (или условный) номер объекта: | 50:23:0050384:1060 | |
| | наименование объекта: | Земельный участок | |
| | назначение объекта: | Земли сельскохозяйственного назначения, для дачного строительства с правом возведения жилого дома с правом регистрации проживания в нем | |
| | площадь объекта: | 1 000 кв. м | |
| | инвентарный номер, литер: | | |
| | этажность (этаж): | | |
| | номера на поэтажном плане: | | |
| | адрес (местоположение) объекта: | Московская область, Раменский район, сельское поселение Рыболовское | |
| | состав: | | |
| 2. | Правообладатель (правообладатели): | 2.1. | Владельцы инвестиционных паев - Закрытый паевой инвестиционный фонд недвижимости "ТрастЮнион- Подмосковный" данные о которых устанавливаются на основании данных лицевых счетов владельцев инвестиционных паев в реестре владельцев инвестиционных паев и счетов депо владельцев инвестиционных паев. |
| 3. | Вид, номер и дата государственной регистрации права: | 3.1. | Общая долевая собственность, № 50-50-23/148/2014-369 от 01.09.2014 |
| 4. | Ограничение (обременение) права: | | |
| | 4.1.1. вид: | | Доверительное управление, Московская область, Раменский район, сельское поселение Рыболовское, кад. № 50:23:0050384:1060, Земельный участок, категория земель: земли сельскохозяйственного назначения, разрешенное использование: для дачного строительства с правом возведения жилого дома с правом регистрации проживания в нем, общая площадь 1 000 кв. м |
| | дата государственной регистрации: | | 24.02.2016 |
| | номер государственной регистрации: | | 50-50/023-50/999/001/2016-776/2 |
| | срок, на который установлено ограничение (обременение) права: | | с 24.02.2016 до 01.12.2027 |
| | лицо, в пользу которого установлено ограничение (обременение) права: | | Закрытое акционерное общество Управляющая компания «РВМ Капитал», ИНН: 7722563196 |
| | основание государственной регистрации: | | Правила доверительного управления Закрытым паевым инвестиционным фондом недвижимости "Земельный фонд "Солнд Подмосковный" зарегистрированы ФСФР России 18.10.2007г. за № 1028-94135580 от 18.10.2007;<br>Договор о передаче прав и обязанностей по договору доверительного управления паевым инвестиционным фондом от 07.04.2015 №06/11 |

1

| | | |
|---|---|---|
| 5. | Договоры участия в долевом строительстве: | не зарегистрировано |
| 6. | Правопритязания: | отсутствуют |
| 7. | Заявленные в судебном порядке права требования: | данные отсутствуют |
| 8. | Отметка о возражении в отношении зарегистрированного права: | данные отсутствуют |
| 9. | Отметка о наличии решения об изъятии объекта недвижимости для государственных и муниципальных нужд: | данные отсутствуют |

Выписка выдана: Махортых Эдуард Иванович

Сведения, содержащиеся в настоящем документе, являются актуальными (действительными) на дату получения запроса органом, осуществляющим государственную регистрацию прав.
В соответствии со статьей 7 Федерального закона от 23 июля 1997 г. №122-ФЗ "О государственной регистрации прав на недвижимое имущество и сделок с ним" использование сведений, содержащихся в настоящей выписке, способами или в форме, которые наносят ущерб правам и законным интересам правообладателей, влечет ответственность, предусмотренную законодательством Российской Федерации.

СПЕЦИАЛИСТ 1 РАЗРЯДА — Фунтиков И. С.
(должность уполномоченного должностного лица органа, осуществляющего государственную регистрацию прав) — (подпись) — (фамилия, инициалы)

Получение заявителем выписки из ЕГРП для последующего предоставления в [illegible] государственной власти, органы местного самоуправления и органы государственных внебюджетных фондов в целях получения государственных и муниципальных услуг, не требуется. Данную информацию указанные органы обязаны запрашивать у Росреестра (ответственный Федеральный закон от 27.07.2010 №210-ФЗ "Об организации предоставления государственных и муниципальных услуг", ч.1, ст.7)

2

ФЕДЕРАЛЬНАЯ СЛУЖБА ГОСУДАРСТВЕННОЙ РЕГИСТРАЦИИ, КАДАСТРА И КАРТОГРАФИИ

УПРАВЛЕНИЕ ФЕДЕРАЛЬНОЙ СЛУЖБЫ ГОСУДАРСТВЕННОЙ РЕГИСТРАЦИИ, КАДАСТРА И КАРТОГРАФИИ ПО МОСКОВСКОЙ ОБЛАСТИ

## ВЫПИСКА ИЗ ЕДИНОГО ГОСУДАРСТВЕННОГО РЕЕСТРА ПРАВ НА НЕДВИЖИМОЕ ИМУЩЕСТВО И СДЕЛОК С НИМ

Дата 12.03.2016 № 50/023/001/2016-1229

На основании запроса от 10.03.2016 г., поступившего на рассмотрение 10.03.2016 г. сообщаем, что в Едином государственном реестре прав на недвижимое имущество и сделок с ним зарегистрировано:

| | | | |
|---|---|---|---|
| 1. | Характеристики объекта недвижимости: | | |
| | Кадастровый (или условный) номер объекта: | | 50:23:0050384:1069 |
| | наименование объекта: | | Земельный участок |
| | назначение объекта: | | Земли сельскохозяйственного назначения, для дачного строительства с правом возведения жилого дома с правом регистрации проживания в нем |
| | площадь объекта: | | 1 000 кв. м |
| | инвентарный номер, литер: | | |
| | этажность (этаж): | | |
| | номера на поэтажном плане: | | |
| | адрес (местоположение) объекта: | | Московская область, Раменский район, сельское поселение Рыболовское |
| | состав: | | |
| 2. | Правообладатель (правообладатели): | 2.1. | Владельцы инвестиционных паев - Закрытый паевой инвестиционный фонд недвижимости "ТрастЮнион- Подмосковный" данные о которых устанавливаются на основании данных лицевых счетов владельцев инвестиционных паев в реестре владельцев инвестиционных паев и счетов депо владельцев инвестиционных паев. |
| 3. | Вид, номер и дата государственной регистрации права: | 3.1. | Общая долевая собственность, № 50-50-23/226/2014-088 от 21.11.2014 |
| 4. | Ограничение (обременение) права: | | |
| | 4.1.1. вид: | | Доверительное управление, Московская область, Раменский район, сельское поселение Рыболовское, кад. № 50:23:0050384:1069, Земельный участок, категория земель: земли сельскохозяйственного назначения, разрешенное использование: для дачного строительства с правом возведения жилого дома с правом регистрации проживания в нем, общая площадь 1 000 кв. м |
| | дата государственной регистрации: | | 24.02.2016 |
| | номер государственной регистрации: | | 50-50/023-50/999/001/2016-778/2 |
| | срок, на который установлено ограничение (обременение) права: | | с 24.02.2016 до 01, 12, 2027 |
| | лицо, в пользу которого установлено ограничение (обременение) права: | | Закрытое акционерное общество Управляющая компания «РВМ Капитал», ИНН: 7722563196 |
| | основание государственной регистрации: | | Правила доверительного управления Закрытым паевым инвестиционным фондом недвижимости "Земельный фонд "Солид Подмосковный" зарегистрированы ФСФР России 18.10.2007г. за № 1028-94135580 от 18.10.2007;<br>Договор о передаче прав и обязанностей по договору доверительного управления паевым инвестиционным фондом от 07.04.2015 №06/11 |

1

| | | |
|---|---|---|
| 5. | Договоры участия в долевом строительстве: | не зарегистрировано |
| 6. | Правопритязания: | отсутствуют |
| 7. | Заявленные в судебном порядке права требования: | данные отсутствуют |
| 8. | Отметка о возражении в отношении зарегистрированного права: | данные отсутствуют |
| 9. | Отметка о наличии решения об изъятии объекта недвижимости для государственных и муниципальных нужд: | данные отсутствуют |

Выписка выдана: Махортых Эдуард Иванович

Сведения, содержащиеся в настоящем документе, являются актуальными (действительными) на дату получения запроса органом, осуществляющим государственную регистрацию прав.
В соответствии со статьей 7 Федерального закона от 21 июля 1997 г. №122-ФЗ "О государственной регистрации прав на недвижимое имущество и сделок с ним" использование сведений, содержащихся в настоящей выписке, способами или в форме, которые наносят ущерб правам и законным интересам правообладателей, влечет ответственность, предусмотренную законодательством Российской Федерации.

СПЕЦИАЛИСТ 1 РАЗРЯДА — Фуксиков И. С.

Получение заявителем выписки от ЕГРП для последующего предоставления [illegible] органы местного самоуправления и органы государственных [illegible] не требуется. Данную информацию указанные органы обязаны запрашивать у Росреестра самостоятельно [illegible] от 27.07.2010 №[illegible] "Об организации предоставления государственных и муниципальных услуг", ч.1, ст.7)

2

ФЕДЕРАЛЬНАЯ СЛУЖБА ГОСУДАРСТВЕННОЙ РЕГИСТРАЦИИ, КАДАСТРА И КАРТОГРАФИИ

УПРАВЛЕНИЕ ФЕДЕРАЛЬНОЙ СЛУЖБЫ ГОСУДАРСТВЕННОЙ РЕГИСТРАЦИИ, КАДАСТРА И КАРТОГРАФИИ ПО МОСКОВСКОЙ ОБЛАСТИ

## ВЫПИСКА ИЗ ЕДИНОГО ГОСУДАРСТВЕННОГО РЕЕСТРА ПРАВ НА НЕДВИЖИМОЕ ИМУЩЕСТВО И СДЕЛОК С НИМ

Дата 12.03.2016 № 50/023/001/2016-1542

На основании запроса от 10.03.2016 г., поступившего на рассмотрение 10.03.2016 г сообщаем, что в Едином государственном реестре прав на недвижимое имущество и сделок с ним зарегистрировано:

| | | | |
|---|---|---|---|
| 1. | Характеристики объекта недвижимости: | | |
| | Кадастровый (или условный) номер объекта: | | 50:23:0050384:1070 |
| | наименование объекта: | | Земельный участок |
| | назначение объекта: | | Земли сельскохозяйственного назначения, для дачного строительства с правом возведения жилого дома с правом регистрации проживания в нем |
| | площадь объекта: | | 1 000 кв. м |
| | инвентарный номер, литер: | | |
| | этажность (этаж): | | |
| | номера на поэтажном плане: | | |
| | адрес (местоположение) объекта: | | Московская область, Раменский район, сельское поселение Рыболовское |
| | состав: | | |
| 2. | Правообладатель (правообладатели): | 2.1. | Владельцы инвестиционных паев - Закрытый паевой инвестиционный фонд недвижимости "ТрастЮнион- Подмосковный" данные о которых устанавливаются на основании данных лицевых счетов владельцев инвестиционных паев в реестре владельцев инвестиционных паев и счетов депо владельцев инвестиционных паев. |
| 3. | Вид, номер и дата государственной регистрации права: | 3.1. | Общая долевая собственность, № 50-50-23/226/2014-083 от 24.11.2014 |
| 4. | Ограничение (обременение) права: | | |
| | 4.1.1. вид: | | Доверительное управление, Московская область, Раменский район, сельское поселение Рыболовское, кад. № 50:23:0050384:1070, Земельный участок, категория земель: земли сельскохозяйственного назначения, разрешенное использование: для дачного строительства с правом возведения жилого дома с правом регистрации проживания в нем, общая площадь 1 000 кв. м |
| | дата государственной регистрации: | | 24.02.2016 |
| | номер государственной регистрации: | | 50-50/023-50/999/001/2016-727/2 |
| | срок, на который установлено ограничение (обременение) права: | | с 24.02.2016 по 01.12.2027 |
| | лицо, в пользу которого установлено ограничение (обременение) права: | | Закрытое акционерное общество Управляющая компания «РВМ Капитал», ИНН: 7722563196 |
| | основание государственной регистрации: | | Правила доверительного управления Закрытым паевым инвестиционным фондом недвижимости "Земельный фонд "Солид Подмосковный" зарегистрированы ФСФР России 18.10.2007г. за № 1028-94135580 от 18.10.2007;<br>Договор о передаче прав и обязанностей по договору доверительного управления паевым инвестиционным фондом от 07.04.2015 №06/11 |

1

| | | |
|---|---|---|
| 5. | Договоры участия в долевом строительстве: | не зарегистрировано |
| 6. | Правопритязания: | отсутствуют |
| 7. | Заявленные в судебном порядке права требования: | данные отсутствуют |
| 8. | Отметка о возражении в отношении зарегистрированного права: | данные отсутствуют |
| 9. | Отметка о наличии решения об изъятии объекта недвижимости для государственных и муниципальных нужд: | данные отсутствуют |

Выписка выдана: Махортых Эдуард Иванович

Сведения, содержащиеся в настоящем документе, являются актуальными (действительными) на дату получения запроса органом, осуществляющим государственную регистрацию прав. В соответствии со статьей 7 Федерального закона от 27 июля 1997 г. №122-ФЗ "О государственной регистрации прав на недвижимое имущество и сделок с ним" использование сведений, содержащихся в настоящей выписке, способами или в форме, которые наносят ущерб правам и законным интересам правообладателей, влечет ответственность, предусмотренную законодательством Российской Федерации.

СПЕЦИАЛИСТ 1 РАЗРЯДА (должность уполномоченного должностного лица органа, осуществляющего государственную регистрацию прав) — подпись, М.П. — Фролова И. С. (фамилия, инициалы)

Получение заявителем выписки из ЕГРП для последующего предоставления в органы государственной власти, органы местного самоуправления и органы государственных внебюджетных фондов в целях получения государственных и муниципальных услуг не требуется. Данную информацию указанные органы обязаны запрашивать у Росреестра самостоятельно (Федеральный закон от 27.07.2010 №210-ФЗ "Об организации предоставления государственных и муниципальных услуг", ч.1, п.5.)



ФЕДЕРАЛЬНАЯ СЛУЖБА ГОСУДАРСТВЕННОЙ РЕГИСТРАЦИИ, КАДАСТРА И КАРТОГРАФИИ

УПРАВЛЕНИЕ ФЕДЕРАЛЬНОЙ СЛУЖБЫ ГОСУДАРСТВЕННОЙ РЕГИСТРАЦИИ, КАДАСТРА И КАРТОГРАФИИ ПО МОСКОВСКОЙ ОБЛАСТИ

## ВЫПИСКА ИЗ ЕДИНОГО ГОСУДАРСТВЕННОГО РЕЕСТРА ПРАВ НА НЕДВИЖИМОЕ ИМУЩЕСТВО И СДЕЛОК С НИМ

Дата 13.02.2016 № 50/023/001/2016-887

На основании запроса от 11.02.2016 г., поступившего на рассмотрение 11.02.2016 г. сообщаем, что в Едином государственном реестре прав на недвижимое имущество и сделок с ним зарегистрировано:

| | | | |
|---|---|---|---|
| 1. | Характеристики объекта недвижимости: | | |
| | Кадастровый (или условный) номер объекта: | | 50:23:0050384:1071 |
| | наименование объекта: | | Земельный участок |
| | назначение объекта: | | Земли сельскохозяйственного назначения, для дачного строительства с правом возведения жилого дома с правом регистрации проживания в нем |
| | площадь объекта: | | 1 000 кв. м |
| | инвентарный номер, литер: | | |
| | этажность (этаж): | | |
| | номера на поэтажном плане: | | |
| | адрес (местоположение) объекта: | | Московская область, Раменский район, сельское поселение Рыболовское |
| | состав: | | |
| 2. | Правообладатель (правообладатели): | 2.1. | Владельцы инвестиционных паев - Закрытый паевой инвестиционный фонд недвижимости "ТрастЮнион- Подмосковный" данные о которых устанавливаются на основании данных лицевых счетов владельцев инвестиционных паев в реестре владельцев инвестиционных паев и счетов депо владельцев инвестиционных паев. |
| 3. | Вид, номер и дата государственной регистрации права: | 3.1. | Общая долевая собственность, № 50-50-23/226/2014-082 от 24.11.2014 |
| 4. | Ограничение (обременение) права: | | |
| | 4.1.1. вид: | | Доверительное управление, Московская область, Раменский район, сельское поселение Рыболовское, кад. № 50:23:0050384:1071, Земельный участок, категория земель: земли сельскохозяйственного назначения, разрешенное использование: для дачного строительства с правом возведения жилого дома с правом регистрации проживания в нем, общая площадь 1 000 кв. м |
| | дата государственной регистрации: | | 04.02.2016 |
| | номер государственной регистрации: | | 50-50/023-50/999/001/2016-560/2 |
| | срок, на который установлено ограничение (обременение) права: | | с 04.02.2016 по 01.12.2027 |
| | лицо, в пользу которого установлено ограничение (обременение) права: | | Закрытое акционерное общество Управляющая компания «РВМ Капитал», ИНН: 7722563196 |
| | основание государственной регистрации: | | Правила доверительного управления Закрытым паевым инвестиционным фондом недвижимости "Земельный фонд "Солид Подмосковный" зарегистрированы ФСФР России 18.10.2007г. за № 1028-94135580 от 18.10.2007;<br>Договор о передаче прав и обязанностей по договору доверительного управления паевым инвестиционным фондом от 07.04.2015 №06/11 |

| | | |
|---|---|---|
| 5. | Договоры участия в долевом строительстве: | не зарегистрировано |
| 6. | Правопритязания: | отсутствуют |
| 7. | Заявленные в судебном порядке права требования: | данные отсутствуют |
| 8. | Отметка о возражении в отношении зарегистрированного права: | данные отсутствуют |
| 9. | Отметка о наличии решения об изъятии объекта недвижимости для государственных и муниципальных нужд: | данные отсутствуют |

Выписка выдана: Махортых Эдуард

Сведения, содержащиеся в настоящем документе, являются актуальными (действительными) на дату получения запроса органом, осуществляющим государственную регистрацию прав. В соответствии со статьей 7 Федерального закона от 21 июля 1997 г. №122-ФЗ "О государственной регистрации прав на недвижимое имущество и сделок с ним" использование сведений, содержащихся в настоящей выписке, способами или в формах, которые наносят ущерб правам и законным интересам правообладателей, влечет ответственность, предусмотренную законодательством Российской Федерации.

СПЕЦИАЛИСТ 1 РАЗРЯДА — Фролова И. С.

Получение заявителем выписки из ЕГРП для последующего представления в органы государственной власти, органы местного самоуправления, органы государственных внебюджетных фондов в целях получения государственных и муниципальных услуг не требуется. Данную информацию указанные органы вправе запрашивать у Росреестра самостоятельно (Федеральный закон от 27.07.2010 №210-ФЗ "Об организации предоставления государственных и муниципальных услуг", ч. 3, ст. 7).



ФЕДЕРАЛЬНАЯ СЛУЖБА ГОСУДАРСТВЕННОЙ РЕГИСТРАЦИИ, КАДАСТРА И КАРТОГРАФИИ

УПРАВЛЕНИЕ ФЕДЕРАЛЬНОЙ СЛУЖБЫ ГОСУДАРСТВЕННОЙ РЕГИСТРАЦИИ, КАДАСТРА И КАРТОГРАФИИ ПО МОСКОВСКОЙ ОБЛАСТИ

## ВЫПИСКА ИЗ ЕДИНОГО ГОСУДАРСТВЕННОГО РЕЕСТРА ПРАВ НА НЕДВИЖИМОЕ ИМУЩЕСТВО И СДЕЛОК С НИМ

Дата 12.03.2016 № 50/023/001/2016-1556

На основании запроса от 10.03.2016 г., поступившего на рассмотрение 10.03.2016 г. сообщаем, что в Едином государственном реестре прав на недвижимое имущество и сделок с ним зарегистрировано:

| | | | |
|---|---|---|---|
| 1. | Характеристики объекта недвижимости: | | |
| | Кадастровый (или условный) номер объекта: | | 50:23:0050384:1072 |
| | наименование объекта: | | Земельный участок |
| | назначение объекта: | | Земли сельскохозяйственного назначения, для дачного строительства с правом возведения жилого дома с правом регистрации проживания в нем |
| | площадь объекта: | | 1 000 кв. м |
| | инвентарный номер, литер: | | |
| | этажность (этаж): | | |
| | номера на поэтажном плане: | | |
| | адрес (местоположение) объекта: | | Московская область, Раменский район, сельское поселение Рыболовское |
| | состав: | | |
| 2. | Правообладатель (правообладатели): | 2.1. | Владельцы инвестиционных паев - Закрытый паевой инвестиционный фонд недвижимости "ТрастЮнион- Подмосковный" данные о которых устанавливаются на основании данных лицевых счетов владельцев инвестиционных паев в реестре владельцев инвестиционных паев и счетов депо владельцев инвестиционных паев. |
| 3. | Вид, номер и дата государственной регистрации права: | 3.1. | Общая долевая собственность, № 50-50-23/226/2014-066 от 24.11.2014 |
| 4. | Ограничение (обременение) права: | | |
| | 4.1.1. | вид: | Доверительное управление, Московская область, Раменский район, сельское поселение Рыболовское, кад. № 50:23:0050384:1072, Земельный участок, категория земель: земли сельскохозяйственного назначения, разрешенное использование: для дачного строительства с правом возведения жилого дома с правом регистрации проживания в нем, общая площадь 1 000 кв. м |
| | | дата государственной регистрации: | 24.02.2016 |
| | | номер государственной регистрации: | 50-50/023-50/999/001/2016-722/2 |
| | | срок, на который установлено ограничение (обременение) права: | с 24.02.2016 до 01, 12, 2027 |
| | | лицо, в пользу которого установлено ограничение (обременение) права: | Закрытое акционерное общество Управляющая компания «РВМ Капитал», ИНН: 7722563196 |
| | | основание государственной регистрации: | Правила доверительного управления Закрытым паевым инвестиционным фондом недвижимости "Земельный фонд "Солнд Подмосковный" зарегистрированы ФСФР России 18.10.2007г. за № 1028-94135580 от 18.10.2007;<br>Договор о передаче прав и обязанностей по договору доверительного управления паевым инвестиционным фондом от 07.04.2015 №06/11 |

| | | |
|---|---|---|
| 5. | Договоры участия в долевом строительстве: | не зарегистрировано |
| 6. | Правопритязания: | отсутствуют |
| 7. | Заявленные в судебном порядке права требования: | данные отсутствуют |
| 8. | Отметка о возражении в отношении зарегистрированного права: | данные отсутствуют |
| 9. | Отметка о наличии решения об изъятии объекта недвижимости для государственных и муниципальных нужд: | данные отсутствуют |

Выписка выдана: Махортых Эдуард Иванович

Сведения, содержащиеся в настоящем документе, являются актуальными (действительными) на дату получения запроса органом, осуществляющим государственную регистрацию прав.
В соответствии со статьей 7 Федерального закона от 21 июля 1997 г. №122-ФЗ "О государственной регистрации прав на недвижимое имущество и сделок с ним" использование сведений, содержащихся в настоящей выписке, способами или в форме, которые наносят ущерб правам и законным интересам правообладателей, влечет ответственность, предусмотренную законодательством Российской Федерации.

СПЕЦИАЛИСТ 1 РАЗРЯДА — Францева И. С.
(должность уполномоченного должностного лица органа, осуществляющего государственную регистрацию прав) (подпись, М.П.) (фамилия, инициалы)

Получение заявителем выписки из ЕГРП для последующего предоставления в органы государственной власти, органы местного самоуправления и органы государственных внебюджетных фондов в целях получения государственных и муниципальных услуг не требуется. Данную информацию указанные органы обязаны запрашивать у Росреестра самостоятельно (Федеральный закон от 27.07.2010 №210-ФЗ "Об организации предоставления государственных и муниципальных услуг", ч.1, ст.7)



ФЕДЕРАЛЬНАЯ СЛУЖБА ГОСУДАРСТВЕННОЙ РЕГИСТРАЦИИ, КАДАСТРА И КАРТОГРАФИИ

УПРАВЛЕНИЕ ФЕДЕРАЛЬНОЙ СЛУЖБЫ ГОСУДАРСТВЕННОЙ РЕГИСТРАЦИИ, КАДАСТРА И КАРТОГРАФИИ ПО МОСКОВСКОЙ ОБЛАСТИ

## ВЫПИСКА ИЗ ЕДИНОГО ГОСУДАРСТВЕННОГО РЕЕСТРА ПРАВ НА НЕДВИЖИМОЕ ИМУЩЕСТВО И СДЕЛОК С НИМ

Дата 12.03.2016 № 50/023/001/2016-1238

На основании запроса от 10.03.2016 г., поступившего на рассмотрение 10.03.2016 г. сообщаем, что в Едином государственном реестре прав на недвижимое имущество и сделок с ним зарегистрировано:

| | | | |
|---|---|---|---|
| 1. | Характеристики объекта недвижимости: | | |
| | Кадастровый (или условный) номер объекта: | | 50:23:0050384:1073 |
| | наименование объекта: | | Земельный участок |
| | назначение объекта: | | Земли сельскохозяйственного назначения, для дачного строительства с правом возведения жилого дома с правом регистрации проживания в нем |
| | площадь объекта: | | 1 000 кв. м |
| | инвентарный номер, литер: | | |
| | этажность (этаж): | | |
| | номера на поэтажном плане: | | |
| | адрес (местоположение) объекта: | | Московская область, Раменский район, сельское поселение Рыболовское |
| | состав: | | |
| 2. | Правообладатель (правообладатели): | 2.1. | Владельцы инвестиционных паев - Закрытый паевой инвестиционный фонд недвижимости "ТрастЮнион- Подмосковный" данные о которых устанавливаются на основании данных лицевых счетов владельцев инвестиционных паев в реестре владельцев инвестиционных паев и счетов депо владельцев инвестиционных паев. |
| 3. | Вид, номер и дата государственной регистрации права: | 3.1. | Общая долевая собственность, № 50-50-23/226/2014-081 от 24.11.2014 |
| 4. | Ограничение (обременение) права: | | |
| | 4.1.1. | вид: | Доверительное управление, Московская область, Раменский район, сельское поселение Рыболовское, кад. № 50:23:0050384:1073, Земельный участок, категория земель: земли сельскохозяйственного назначения, разрешенное использование: для дачного строительства с правом возведения жилого дома с правом регистрации проживания в нем, общая площадь 1 000 кв. м |
| | | дата государственной регистрации: | 24.02.2016 |
| | | номер государственной регистрации: | 50-50/023-50/999/001/2016-730/2 |
| | | срок, на который установлено ограничение (обременение) права: | с 24.02.2016 до 01, 12, 2027 |
| | | лицо, в пользу которого установлено ограничение (обременение) права: | Закрытое акционерное общество Управляющая компания «РВМ Капитал», ИНН: 7722563196 |
| | | основание государственной регистрации: | Правила доверительного управления Закрытым паевым инвестиционным фондом недвижимости "Земельный фонд "Солид Подмосковный" зарегистрированы ФСФР России 18.10.2007г. за № 1028-94135580 от 18.10.2007;<br>Договор о передаче прав и обязанностей по договору доверительного управления паевым инвестиционным фондом от 07.04.2015 №06/11 |

| | | |
|---|---|---|
| 5. | Договоры участия в долевом строительстве: | не зарегистрировано |
| 6. | Правопритязания: | отсутствуют |
| 7. | Заявленные в судебном порядке права требования: | данные отсутствуют |
| 8. | Отметка о возражении в отношении зарегистрированного права: | данные отсутствуют |
| 9. | Отметка о наличии решения об изъятии объекта недвижимости для государственных и муниципальных нужд: | данные отсутствуют |

Выписка выдана: Махортых Эдуард Иванович

Сведения, содержащиеся в настоящем документе, являются актуальными (действительными) на дату получения запроса органом, осуществляющим государственную регистрацию прав.
В соответствии со статьей 7 Федерального закона от 21 июля 1997 г. №122-ФЗ "О государственной регистрации прав на недвижимое имущество и сделок с ним" использование сведений, содержащихся в настоящей выписке, способами или в форме, которые наносят ущерб правам и законным интересам правообладателей, влечет ответственность, предусмотренную законодательством Российской Федерации.

СПЕЦИАЛИСТ 1 РАЗРЯДА — Фунтиков И. С.

Получение заявителем выписки из ЕГРП для исследующего предоставления органам государственной власти, органам местного самоуправления и органам государственных внебюджетных фондов в целях получения государственных и муниципальных услуг не требуется. Данную информацию указанные органы обязаны запрашивать у Росреестра самостоятельно [illegible] от 27.07.2010 №210-ФЗ "Об организации предоставления государственных и муниципальных услуг", ч.1, ст.7)

2

ФЕДЕРАЛЬНАЯ СЛУЖБА ГОСУДАРСТВЕННОЙ РЕГИСТРАЦИИ, КАДАСТРА И КАРТОГРАФИИ

УПРАВЛЕНИЕ ФЕДЕРАЛЬНОЙ СЛУЖБЫ ГОСУДАРСТВЕННОЙ РЕГИСТРАЦИИ, КАДАСТРА И КАРТОГРАФИИ ПО МОСКОВСКОЙ ОБЛАСТИ

## ВЫПИСКА ИЗ ЕДИНОГО ГОСУДАРСТВЕННОГО РЕЕСТРА ПРАВ НА НЕДВИЖИМОЕ ИМУЩЕСТВО И СДЕЛОК С НИМ

Дата 12.03.2016 № 50/023/001/2016-1533

На основании запроса от 10.03.2016 г., поступившего на рассмотрение 10.03.2016 г. сообщаем, что в Едином государственном реестре прав на недвижимое имущество и сделок с ним зарегистрировано:

| | | | |
|---|---|---|---|
| 1. | Характеристики объекта недвижимости: | | |
| | Кадастровый (или условный) номер объекта: | | 50:23:0050384:1074 |
| | наименование объекта: | | Земельный участок |
| | назначение объекта: | | Земли сельскохозяйственного назначения, для дачного строительства с правом возведения жилого дома с правом регистрации проживания в нем |
| | площадь объекта: | | 948 кв. м |
| | инвентарный номер, литер: | | |
| | этажность (этаж): | | |
| | номера на поэтажном плане: | | |
| | адрес (местоположение) объекта: | | Московская область, Раменский район, сельское поселение Рыболовское |
| | состав: | | |
| 2. | Правообладатель (правообладатели): | 2.1. | Владельцы инвестиционных паев - Закрытый паевой инвестиционный фонд недвижимости "ТрастЮнион- Подмосковный" данные о которых устанавливаются на основании данных лицевых счетов владельцев инвестиционных паев в реестре владельцев инвестиционных паев и счетов депо владельцев инвестиционных паев. |
| 3. | Вид, номер и дата государственной регистрации права: | 3.1. | Общая долевая собственность, № 50-50-23/166/2014-436 от 27.08.2014 |
| 4. | Ограничение (обременение) права: | | |
| | 4.1.1. вид: | | Доверительное управление, Московская область, Раменский район, сельское поселение Рыболовское, кад. № 50:23:0050384:1074, Земельный участок, категория земель: земли сельскохозяйственного назначения, разрешенное использование: для дачного строительства с правом возведения жилого дома с правом регистрации проживания в нем, общая площадь 948 кв. м |
| | дата государственной регистрации: | | 24.02.2016 |
| | номер государственной регистрации: | | 50-50/023-50/999/001/2016-863/2 |
| | срок, на который установлено ограничение (обременение) права: | | с 24.02.2016 по 01.12.2027 |
| | лицо, в пользу которого установлено ограничение (обременение) права: | | Закрытое акционерное общество Управляющая компания «РВМ Капитал», ИНН: 7722563196 |
| | основание государственной регистрации: | | Правила доверительного управления Закрытым паевым инвестиционным фондом недвижимости "Земельный фонд "Солид Подмосковный" зарегистрированы ФСФР России 18.10.2007г. за № 1028-94135580 от 18.10.2007;<br>Договор о передаче прав и обязанностей по договору доверительного управления паевым инвестиционным фондом от 07.04.2015 №06/11 |

1

| | | |
|---|---|---|
| 5. | Договоры участия в долевом строительстве: | не зарегистрировано |
| 6. | Правопритязания: | отсутствуют |
| 7. | Заявленные в судебном порядке права требования: | данные отсутствуют |
| 8. | Отметка о возражении в отношении зарегистрированного права: | данные отсутствуют |
| 9. | Отметка о наличии решения об изъятии объекта недвижимости для государственных и муниципальных нужд: | данные отсутствуют |

Выписка выдана: Махортых Эдуард Иванович

Сведения, содержащиеся в настоящем документе, являются актуальными (действительными) на дату получения запроса органом, осуществляющим государственную регистрацию прав. В соответствии со статьей 7 Федерального закона от 27 июля 1997 г. №122-ФЗ "О государственной регистрации прав на недвижимое имущество и сделок с ним" использование сведений, содержащихся в настоящей выписке, способами или в форме, которые наносят ущерб правам и законным интересам правообладателей, влечет ответственность, предусмотренную законодательством Российской Федерации.

СПЕЦИАЛИСТ 1 РАЗРЯДА (должность уполномоченного должностного лица органа, осуществляющего государственную регистрацию прав) — (подпись) — Фунтиков И. С (фамилия, инициалы)

Получение заявителем выписки из ЕГРП для последующего предоставления в органы государственной власти, органы местного самоуправления и органы государственных внебюджетных фондов в целях получения государственных и муниципальных услуг не требуется. Данную информацию указанные органы обязаны запрашивать у Росреестра самостоятельно (Федеральный закон от 27.07.2010 №210-ФЗ "Об организации предоставления государственных и муниципальных услуг", ч.1. ст.7)



ФЕДЕРАЛЬНАЯ СЛУЖБА ГОСУДАРСТВЕННОЙ РЕГИСТРАЦИИ, КАДАСТРА И КАРТОГРАФИИ

УПРАВЛЕНИЕ ФЕДЕРАЛЬНОЙ СЛУЖБЫ ГОСУДАРСТВЕННОЙ РЕГИСТРАЦИИ, КАДАСТРА И КАРТОГРАФИИ ПО МОСКОВСКОЙ ОБЛАСТИ

## ВЫПИСКА ИЗ ЕДИНОГО ГОСУДАРСТВЕННОГО РЕЕСТРА ПРАВ НА НЕДВИЖИМОЕ ИМУЩЕСТВО И СДЕЛОК С НИМ

Дата 13.02.2016 № 50/023/001/2016-868

На основании запроса от 11.02.2016 г., поступившего на рассмотрение 11.02.2016 г. сообщаем, что в Едином государственном реестре прав на недвижимое имущество и сделок с ним зарегистрировано:

| | | | |
|---|---|---|---|
| 1. | Характеристики объекта недвижимости: | | |
| | Кадастровый (или условный) номер объекта: | | 50:23:0050384:1075 |
| | наименование объекта: | | Земельный участок |
| | назначение объекта: | | Земли сельскохозяйственного назначения, для дачного строительства с правом возведения жилого дома с правом регистрации проживания в нем |
| | площадь объекта: | | 1 000 кв. м |
| | инвентарный номер, литер: | | |
| | этажность (этаж): | | |
| | номера на поэтажном плане: | | |
| | адрес (местоположение) объекта: | | Московская область, Раменский район, сельское поселение Рыболовское |
| | состав: | | |
| 2. | Правообладатель (правообладатели): | 2.1. | Владельцы инвестиционных паев - Закрытый паевой инвестиционный фонд недвижимости "ТрастЮпион- Подмосковный" данные о которых устанавливаются на основании данных лицевых счетов владельцев инвестиционных паев в реестре владельцев инвестиционных паев и счетов депо владельцев инвестиционных паев. |
| 3. | Вид, номер и дата государственной регистрации права: | 3.1. | Общая долевая собственность, № 50-50-23/226/2014-216 от 25.11.2014 |
| 4. | Ограничение (обременение) права: | | |
| | 4.1.1. | вид: | Доверительное управление, Московская область, Раменский район, сельское поселение Рыболовское, кад. № 50:23:0050384:1075, Земельный участок, категория земель: земли сельскохозяйственного назначения, разрешенное использование: для дачного строительства с правом возведения жилого дома с правом регистрации проживания в нем, общая площадь 1 000 кв. м |
| | | дата государственной регистрации: | 04.02.2016 |
| | | номер государственной регистрации: | 50-50/023-50/999/001/2016-617/2 |
| | | срок, на который установлено ограничение (обременение) права: | с 04.02.2016 до 01, 12, 2027 |
| | | лицо, в пользу которого установлено ограничение (обременение) права: | Закрытое акционерное общество Управляющая компания «РВМ Капитал», ИНН: 7722563196 |
| | | основание государственной регистрации: | Правила доверительного управления Закрытым паевым инвестиционным фондом недвижимости "Земельный фонд "Солид Подмосковный" зарегистрированы ФСФР России 18.10.2007г. за № 1028-94135580 от 18.10.2007;<br>Договор о передаче прав и обязанностей по договору доверительного управления паевым инвестиционным фондом от 07.04.2015 №06/11 |

| | | |
|---|---|---|
| 5. | Договоры участия в долевом строительстве: | не зарегистрировано |
| 6. | Правопритязания: | отсутствуют |
| 7. | Заявленные в судебном порядке права требования: | данные отсутствуют |
| 8. | Отметка о возражении в отношении зарегистрированного права: | данные отсутствуют |
| 9. | Отметка о наличии решения об изъятии объекта недвижимости для государственных и муниципальных нужд: | данные отсутствуют |

Выписка выдана: Махортых Эдуард

Сведения, содержащиеся в настоящем документе, являются актуальными (действительными) на дату получения запроса органом, осуществляющим государственную регистрацию прав.
В соответствии со статьей 7 Федерального закона от 21 июля 1997 г. №122-ФЗ "О государственной регистрации прав на недвижимое имущество и сделок с ним" использование сведений, содержащихся в настоящей выписке, способами или в форме, которые наносят ущерб правам и законным интересам правообладателей, влечет ответственность, предусмотренную законодательством Российской Федерации.

СПЕЦИАЛИСТ 1 РАЗРЯДА — [illegible] Н.С.
(должность уполномоченного должностного лица органа, осуществляющего государственную регистрацию прав) — (подпись, МП) — (фамилия, инициалы)

Получение заявителем выписки из ЕГРП для последующего предоставления в органы государственной власти, [illegible] органы государственных внебюджетных фондов в целях получения государственных и муниципальных [illegible] на правовой. Данное ограничение указанные органы обязаны запрашивать у Росреестра самостоятельно/Федеральный закон от 27.07.2010 [illegible] Об организации предоставления государственных и муниципальных [illegible]

2

ФЕДЕРАЛЬНАЯ СЛУЖБА ГОСУДАРСТВЕННОЙ РЕГИСТРАЦИИ, КАДАСТРА И КАРТОГРАФИИ

УПРАВЛЕНИЕ ФЕДЕРАЛЬНОЙ СЛУЖБЫ ГОСУДАРСТВЕННОЙ РЕГИСТРАЦИИ, КАДАСТРА И КАРТОГРАФИИ ПО МОСКОВСКОЙ ОБЛАСТИ

## ВЫПИСКА ИЗ ЕДИНОГО ГОСУДАРСТВЕННОГО РЕЕСТРА ПРАВ НА НЕДВИЖИМОЕ ИМУЩЕСТВО И СДЕЛОК С НИМ

Дата 12.03.2016 № 50/023/001/2016-1540

На основании запроса от 10.03.2016 г., поступившего на рассмотрение 10.03.2016 г сообщаем, что в Едином государственном реестре прав на недвижимое имущество и сделок с ним зарегистрировано:

| | | | |
|---|---|---|---|
| 1. | Характеристики объекта недвижимости: | | |
| | Кадастровый (или условный) номер объекта: | | 50:23:0050384:1076 |
| | наименование объекта: | | Земельный участок |
| | назначение объекта: | | Земли сельскохозяйственного назначения, для дачного строительства с правом возведения жилого дома с правом регистрации проживания в нем |
| | площадь объекта: | | 1 000 кв. м |
| | инвентарный номер, литер: | | |
| | этажность (этаж): | | |
| | номера на поэтажном плане: | | |
| | адрес (местоположение) объекта: | | Московская область, Раменский район, сельское поселение Рыболовское |
| | состав: | | |
| 2. | Правообладатель (правообладатели): | 2.1. | Владельцы инвестиционных паев - Закрытый паевой инвестиционный фонд недвижимости "ТрастЮнион- Подмосковный" данные о которых устанавливаются на основании данных лицевых счетов владельцев инвестиционных паев в реестре владельцев инвестиционных паев и счетов депо владельцев инвестиционных паев. |
| 3. | Вид, номер и дата государственной регистрации права: | 3.1. | Общая долевая собственность, № 50-50-23/166/2014-437 от 27.08.2014 |
| 4. | Ограничение (обременение) права: | | |
| | 4.1.1. вид: | | Прочие ограничения (обременения), Московская область, Раменский район, сельское поселение Рыболовское, кад.№ 50:23:0050384:1076, Земельный участок, категория земель: земли сельскохозяйственного назначения, разрешенное использование: для дачного строительства с правом возведения жилого дома с правом регистрации проживания в нем, общая площадь 1 000 кв. м |
| | дата государственной регистрации: | | 24.02.2016 |
| | номер государственной регистрации: | | 50-50/023-50/999/001/2016-783/2 |
| | срок, на который установлено ограничение (обременение) права: | | с 24.02.2016 до 01, 12, 2016 |
| | лицо, в пользу которого установлено ограничение (обременение) права: | | Закрытое акционерное общество Управляющая компания «РВМ Капитал», ИНН: 7722563196 |
| | основание государственной регистрации: | | Правила доверительного управления Закрытым паевым инвестиционным фондом недвижимости "Земельный фонд "Солид Подмосковный" зарегистрированы ФСФР России 18.10.2007г. за № 1028-94135580 от 18.10.2007;<br>Договор о передаче прав и обязанностей по договору доверительного управления паевым инвестиционным |

1

| | | |
|---|---|---|
| | | фондом от 07.04.2015 №06/11 |
| 5. | Договоры участия в долевом строительстве: | не зарегистрировано |
| 6. | Правопритязания: | отсутствуют |
| 7. | Заявленные в судебном порядке права требования: | данные отсутствуют |
| 8. | Отметка о возражении в отношении зарегистрированного права: | данные отсутствуют |
| 9. | Отметка о наличии решения об изъятии объекта недвижимости для государственных и муниципальных нужд: | данные отсутствуют |

Выписка выдана: Махортых Эдуард Иванович

Сведения, содержащиеся в настоящем документе, являются актуальными (действительными) на дату получения запросов органом, осуществляющим государственную регистрацию прав.
В соответствии со статьей 7 Федерального закона от 21 июля 1997 г. №122-ФЗ "О государственной регистрации прав на недвижимое имущество и сделок с ним" использование сведений, содержащихся в настоящей выписке, способами или в форме, которые наносят ущерб правам и законным интересам правообладателей, влечет ответственность, предусмотренную законодательством Российской Федерации.

СПЕЦИАЛИСТ 1 РАЗРЯДА — Фунтиков И. С.
(должность уполномоченного должностного лица органа, осуществляющего государственную регистрацию прав) — (подпись, МП) — (фамилия, инициалы)

Получение заявителем выписки из ЕГРП для последующего предоставления в органы государственной власти, органы местного самоуправления и органы государственных внебюджетных фондов в целях получения государственных и муниципальных услуг не требуется. Данную информацию указанные органы обязаны запрашивать у Росреестра самостоятельно (Федеральный закон от 27.07.2010 №210-ФЗ "Об организации предоставления государственных и муниципальных услуг", ч.1, ст.7)

2

ФЕДЕРАЛЬНАЯ СЛУЖБА ГОСУДАРСТВЕННОЙ РЕГИСТРАЦИИ, КАДАСТРА И КАРТОГРАФИИ

УПРАВЛЕНИЕ ФЕДЕРАЛЬНОЙ СЛУЖБЫ ГОСУДАРСТВЕННОЙ РЕГИСТРАЦИИ, КАДАСТРА И КАРТОГРАФИИ ПО МОСКОВСКОЙ ОБЛАСТИ

## ВЫПИСКА ИЗ ЕДИНОГО ГОСУДАРСТВЕННОГО РЕЕСТРА ПРАВ НА НЕДВИЖИМОЕ ИМУЩЕСТВО И СДЕЛОК С НИМ

Дата 12.03.2016 № 50/023/001/2016-1247

На основании запроса от 10.03.2016 г., поступившего на рассмотрение 10.03.2016 г сообщаем, что в Едином государственном реестре прав на недвижимое имущество и сделок с ним зарегистрировано:

| | | | |
|---|---|---|---|
| 1. | Характеристики объекта недвижимости: | | |
| | Кадастровый (или условный) номер объекта: | | 50:23:0050384:1077 |
| | наименование объекта: | | Земельный участок |
| | назначение объекта: | | Земли сельскохозяйственного назначения, для дачного строительства с правом возведения жилого дома с правом регистрации проживания в нем |
| | площадь объекта: | | 1 000 кв. м |
| | инвентарный номер, литер: | | |
| | этажность (этаж): | | |
| | номера на поэтажном плане: | | |
| | адрес (местоположение) объекта: | | Московская область, Раменский район, сельское поселение Рыболовское |
| | состав: | | |
| 2. | Правообладатель (правообладатели): | 2.1. | Владельцы инвестиционных паев - Закрытый паевой инвестиционный фонд недвижимости "ТрастЮнион- Подмосковный" данные о которых устанавливаются на основании данных лицевых счетов владельцев инвестиционных паев в реестре владельцев инвестиционных паев и счетов депо владельцев инвестиционных паев. |
| 3. | Вид, номер и дата государственной регистрации права: | 3.1. | Общая долевая собственность, № 50-50-23/166/2014-438 от 28.08.2014 |
| 4. | Ограничение (обременение) права: | | |
| | 4.1.1. вид: | | Доверительное управление, Московская область, Раменский район, сельское поселение Рыболовское, кад. № 50:23:0050384:1077, Земельный участок, категория земель: земли сельскохозяйственного назначения, разрешенное использование: для дачного строительства с правом возведения жилого дома с правом регистрации проживания в нем, общая площадь 1 000 кв. м |
| | дата государственной регистрации: | | 24.02.2016 |
| | номер государственной регистрации: | | 50-50/023-50/999/001/2016-784/2 |
| | срок, на который установлено ограничение (обременение) права: | | с 24.02.2016 по 01.12.2027 |
| | лицо, в пользу которого установлено ограничение (обременение) права: | | Закрытое акционерное общество Управляющая компания «РВМ Капитал», ИНН: 7722563196 |
| | основание государственной регистрации: | | Правила доверительного управления Закрытым паевым инвестиционным фондом недвижимости "Земельный фонд "Солид Подмосковный" зарегистрированы ФСФР России 18.10.2007г. за № 1028-94135580 от 18.10.2007;<br>Договор о передаче прав и обязанностей по договору доверительного управления паевым инвестиционным фондом от 07.04.2015 №06/11 |

1

| | | |
|---|---|---|
| 5. | Договоры участия в долевом строительстве: | не зарегистрировано |
| 6. | Правопритязания: | отсутствуют |
| 7. | Заявленные в судебном порядке права требования: | данные отсутствуют |
| 8. | Отметка о возражении в отношении зарегистрированного права: | данные отсутствуют |
| 9. | Отметка о наличии решения об изъятии объекта недвижимости для государственных и муниципальных нужд: | данные отсутствуют |

Выписка выдана: Махортых Эдуард Иванович

Сведения, содержащиеся в настоящем документе, являются актуальными (действительными) на дату получения запроса органом, осуществляющим государственную регистрацию прав.
В соответствии со статьей 7 Федерального закона от 21 июля 1997 г. №122-ФЗ "О государственной регистрации прав на недвижимое имущество и сделок с ним" использование сведений, содержащихся в настоящей выписке, способами или в форме, которые наносят ущерб правам и законным интересам правообладателей, влечет ответственность, предусмотренную законодательством Российской Федерации.

СПЕЦИАЛИСТ 1 РАЗРЯДА — Кузнецова И. С.

(должность уполномоченного должностного лица органа, осуществляющего государственную регистрацию прав) (подпись, М.П.) (фамилия, инициалы)

Получение заявителем выписки из ЕГРП для последующего предоставления в органы государственной власти, органы местного самоуправления и органы государственных внебюджетных фондов в целях получения государственных и муниципальных услуг не требуется. Данную информацию указанные органы вправе запрашивать у Росреестра самостоятельно (Федеральный закон от 27.07.2010 №210-ФЗ "Об организации предоставления государственных и муниципальных услуг", ч.1, ст.7)



ФЕДЕРАЛЬНАЯ СЛУЖБА ГОСУДАРСТВЕННОЙ РЕГИСТРАЦИИ, КАДАСТРА И КАРТОГРАФИИ

УПРАВЛЕНИЕ ФЕДЕРАЛЬНОЙ СЛУЖБЫ ГОСУДАРСТВЕННОЙ РЕГИСТРАЦИИ, КАДАСТРА И КАРТОГРАФИИ ПО МОСКОВСКОЙ ОБЛАСТИ

## ВЫПИСКА ИЗ ЕДИНОГО ГОСУДАРСТВЕННОГО РЕЕСТРА ПРАВ НА НЕДВИЖИМОЕ ИМУЩЕСТВО И СДЕЛОК С НИМ

Дата 13.02.2016 № 50/023/001/2016-726

На основании запроса от 11.02.2016 г., поступившего на рассмотрение 11.02.2016 г. сообщаем, что в Едином государственном реестре прав на недвижимое имущество и сделок с ним зарегистрировано:

| | | | |
|---|---|---|---|
| 1. | Характеристики объекта недвижимости: | | |
| | Кадастровый (или условный) номер объекта: | | 50:23:0050384:1078 |
| | наименование объекта: | | Земельный участок |
| | назначение объекта: | | Земли сельскохозяйственного назначения, для дачного строительства с правом возведения жилого дома с правом регистрации проживания в нем |
| | площадь объекта: | | 1 438 кв. м |
| | инвентарный номер, литер: | | |
| | этажность (этаж): | | |
| | номера на поэтажном плане: | | |
| | адрес (местоположение) объекта: | | Московская область, Раменский район, сельское поселение Рыболовское |
| | состав: | | |
| 2. | Правообладатель (правообладатели): | 2.1. | Владельцы инвестиционных паев - Закрытый паевой инвестиционный фонд недвижимости "ТрастЮнион- Подмосковный" данные о которых устанавливаются на основании данных лицевых счетов владельцев инвестиционных паев в реестре владельцев инвестиционных паев и счетов депо владельцев инвестиционных паев. |
| 3. | Вид, номер и дата государственной регистрации права: | 3.1. | Общая долевая собственность, № 50-50-23/226/2014-234 от 25.11.2014 |
| 4. | Ограничение (обременение) права: | | |
| | 4.1.1. | вид: | Доверительное управление, Московская область, Раменский район, сельское поселение Рыболовское, кад. № 50:23:0050384:1078, Земельный участок, категория земель: земли сельскохозяйственного назначения, разрешенное использование: для дачного строительства с правом возведения жилого дома с правом регистрации проживания в нем, общая площадь 1 438 кв. м |
| | | дата государственной регистрации: | 01.02.2016 |
| | | номер государственной регистрации: | 50-50/023-50/999/001/2016-301/2 |
| | | срок, на который установлено ограничение (обременение) права: | с 01.02.2016 до 01, 12, 2027 |
| | | лицо, в пользу которого установлено ограничение (обременение) права: | Закрытое акционерное общество Управляющая компания «РВМ Капитал», ИНН: 7722563196 |
| | | основание государственной регистрации: | Правила доверительного управления Закрытым паевым инвестиционным фондом недвижимости "Земельный фонд "Солид Подмосковный" зарегистрированы ФСФР России 18.10.2007г. за № 1028-94135580 от 18.10.2007;<br>Договор о передаче прав и обязанностей по договору доверительного управления паевым инвестиционным фондом от 07.04.2015 №06/11 |

| | | |
|---|---|---|
| 5. | Договоры участия в долевом строительстве: | не зарегистрировано |
| 6. | Правопритязания: | отсутствуют |
| 7. | Заявленные в судебном порядке права требования: | данные отсутствуют |
| 8. | Отметка о возражении в отношении зарегистрированного права: | данные отсутствуют |
| 9. | Отметка о наличии решения об изъятии объекта недвижимости для государственных и муниципальных нужд: | данные отсутствуют |

Выписка выдана: Махортых Эдуард

Сведения, содержащиеся в настоящем документе, являются актуальными (действительными) на дату получения запроса органом, осуществляющим государственную регистрацию прав.
В соответствии со статьей 7 Федерального закона от 21 июля 1997 г. №122-ФЗ "О государственной регистрации прав на недвижимое имущество и сделок с ним" использование сведений, содержащихся в настоящей выписке, способами или в форме, которые наносят ущерб правам и законным интересам правообладателей, влечет ответственность, предусмотренную законодательством Российской Федерации.

СПЕЦИАЛИСТ 1 РАЗРЯДА — Федоров И. С.
(должность уполномоченного должностного лица органа, осуществляющего государственную регистрацию прав) — (подпись, ЭЦП) — (фамилия, инициалы)

Получение заявителем выписки из ЕГРП для последующего предоставления в органы государственной власти, органы местного самоуправления и органы государственных внебюджетных фондов в целях получения государственных и муниципальных услуг, не требуется. Данную информацию указанные органы обязаны запрашивать у Росреестра самостоятельно (Федеральный закон от 27.07.2010 №210-ФЗ "Об организации предоставления государственных и муниципальных услуг", ч.1, ст.7)

2

ФЕДЕРАЛЬНАЯ СЛУЖБА ГОСУДАРСТВЕННОЙ РЕГИСТРАЦИИ, КАДАСТРА И КАРТОГРАФИИ

УПРАВЛЕНИЕ ФЕДЕРАЛЬНОЙ СЛУЖБЫ ГОСУДАРСТВЕННОЙ РЕГИСТРАЦИИ, КАДАСТРА И КАРТОГРАФИИ ПО МОСКОВСКОЙ ОБЛАСТИ

## ВЫПИСКА ИЗ ЕДИНОГО ГОСУДАРСТВЕННОГО РЕЕСТРА ПРАВ НА НЕДВИЖИМОЕ ИМУЩЕСТВО И СДЕЛОК С НИМ

Дата 12.03.2016 № 50/023/001/2016-1451

На основании запроса от 10.03.2016 г., поступившего на рассмотрение 10.03.2016 г. сообщаем, что в Едином государственном реестре прав на недвижимое имущество и сделок с ним зарегистрировано:

| | | | |
|---|---|---|---|
| 1. | Характеристики объекта недвижимости: | | |
| | Кадастровый (или условный) номер объекта: | | 50:23:0050384:1079 |
| | наименование объекта: | | Земельный участок |
| | назначение объекта: | | Земли сельскохозяйственного назначения, для дачного строительства с правом возведения жилого дома с правом регистрации проживания в нем |
| | площадь объекта: | | 875 кв. м |
| | инвентарный номер, литер: | | |
| | этажность (этаж): | | |
| | номера на поэтажном плане: | | |
| | адрес (местоположение) объекта: | | Московская область, Раменский район, сельское поселение Рыболовское |
| | состав: | | |
| 2. | Правообладатель (правообладатели): | 2.1. | Владельцы инвестиционных паев - Закрытый паевой инвестиционный фонд недвижимости "ТрастЮнион- Подмосковный" данные о которых устанавливаются на основании данных лицевых счетов владельцев инвестиционных паев в реестре владельцев инвестиционных паев и счетов депо владельцев инвестиционных паев. |
| 3. | Вид, номер и дата государственной регистрации права: | 3.1. | Общая долевая собственность, № 50-50-23/166/2014-439 от 28.08.2014 |
| 4. | Ограничение (обременение) права: | | |
| | 4.1.1. вид: | | Доверительное управление, Московская область, Раменский район, сельское поселение Рыболовское, кад. № 50:23:0050384:1079, Земельный участок, категория земель: земли сельскохозяйственного назначения, разрешенное использование: для дачного строительства с правом возведения жилого дома с правом регистрации проживания в нем, общая площадь 875 кв. м |
| | дата государственной регистрации: | | 25.02.2016 |
| | номер государственной регистрации: | | 50-50/023-50/999/001/2016-967/2 |
| | срок, на который установлено ограничение (обременение) права: | | с 25.02.2016 по 01.12.2027 |
| | лицо, в пользу которого установлено ограничение (обременение) права: | | Закрытое акционерное общество Управляющая компания «РВМ Капитал», ИНН: 7722563196 |
| | основание государственной регистрации: | | Правила доверительного управления Закрытым паевым инвестиционным фондом недвижимости "Земельный фонд "Солид Подмосковный" зарегистрированы ФСФР России 18.10.2007г. за № 1028-94135580 от 18.10.2007;<br>Договор о передаче прав и обязанностей по договору доверительного управления паевым инвестиционным фондом от 07.04.2015 №06/11 |

1

| | | |
|---|---|---|
| 5. | Договоры участия в долевом строительстве: | не зарегистрировано |
| 6. | Правопритязания: | отсутствуют |
| 7. | Заявленные в судебном порядке права требования: | данные отсутствуют |
| 8. | Отметка о возражении в отношении зарегистрированного права: | данные отсутствуют |
| 9. | Отметка о наличии решения об изъятии объекта недвижимости для государственных и муниципальных нужд: | данные отсутствуют |

Выписка выдана: Махортых Эдуард Иванович

Сведения, содержащиеся в настоящем документе, являются актуальными (действительными) на дату получения запроса органом, осуществляющим государственную регистрацию прав. В соответствии со статьей 7 Федерального закона от 21 июля 1997 г. №122-ФЗ "О государственной регистрации прав на недвижимое имущество и сделок с ним" использование сведений, содержащихся в настоящей выписке, способами или в форме, которые наносят ущерб правам и законным интересам правообладателей, влечет ответственность, предусмотренную законодательством Российской Федерации.

СПЕЦИАЛИСТ 1 РАЗРЯДА — Фунтикова Н. С.

(должность уполномоченного должностного лица органа, осуществляющего государственную регистрацию прав) (подпись, М.П.) (фамилия, инициалы)

Полученные заявителем выписки из ЕГРП для последующего предоставления в органы государственной власти, органы местного самоуправления и органы государственных внебюджетных фондов в целях осуществления государственных и муниципальных услуг не требуются. Данную информацию указанные органы обязаны запрашивать у Росреестра самостоятельно (Федеральный закон от 27.07.2010 №210-ФЗ "Об организации предоставления государственных и муниципальных услуг", ч.1, ст.7).



ФЕДЕРАЛЬНАЯ СЛУЖБА ГОСУДАРСТВЕННОЙ РЕГИСТРАЦИИ, КАДАСТРА И КАРТОГРАФИИ

УПРАВЛЕНИЕ ФЕДЕРАЛЬНОЙ СЛУЖБЫ ГОСУДАРСТВЕННОЙ РЕГИСТРАЦИИ, КАДАСТРА И КАРТОГРАФИИ ПО МОСКОВСКОЙ ОБЛАСТИ

# ВЫПИСКА ИЗ ЕДИНОГО ГОСУДАРСТВЕННОГО РЕЕСТРА ПРАВ НА НЕДВИЖИМОЕ ИМУЩЕСТВО И СДЕЛОК С НИМ

Дата 12.03.2016 № 50/023/001/2016-1426

На основании запроса от 10.03.2016 г., поступившего на рассмотрение 10.03.2016 г. сообщаем, что в Едином государственном реестре прав на недвижимое имущество и сделок с ним зарегистрировано:

| | | | |
|---|---|---|---|
| 1. | Характеристики объекта недвижимости: | | |
| | Кадастровый (или условный) номер объекта: | | 50:23:0050384:1080 |
| | наименование объекта: | | Земельный участок |
| | назначение объекта: | | Земли сельскохозяйственного назначения, для дачного строительства с правом возведения жилого дома с правом регистрации проживания в нем |
| | площадь объекта: | | 875 кв. м |
| | инвентарный номер, литер: | | |
| | этажность (этаж): | | |
| | номера на поэтажном плане: | | |
| | адрес (местоположение) объекта: | | Московская область, Раменский район, сельское поселение Рыболовское |
| | состав: | | |
| 2. | Правообладатель (правообладатели): | 2.1. | Владельцы инвестиционных паев - Закрытый паевой инвестиционный фонд недвижимости "ТрастЮнион- Подмосковный" данные о которых устанавливаются на основании данных лицевых счетов владельцев инвестиционных паев в реестре владельцев инвестиционных паев и счетов депо владельцев инвестиционных паев. |
| 3. | Вид, номер и дата государственной регистрации права: | 3.1. | Общая долевая собственность, № 50-50-23/171/2014-260 от 28.08.2014 |
| 4. | Ограничение (обременение) права: | | |
| | 4.1.1. | вид: | Доверительное управление, Московская область, Раменский район, сельское поселение Рыболовское, кад. № 50:23:0050384:1080, Земельный участок, категория земель: земли сельскохозяйственного назначения, разрешенное использование: для дачного строительства с правом возведения жилого дома с правом регистрации проживания в нем, общая площадь 875 кв. м |
| | | дата государственной регистрации: | 25.02.2016 |
| | | номер государственной регистрации: | 50-50/023-50/999/001/2016-972/2 |
| | | срок, на который установлено ограничение (обременение) права: | с 25.02.2016 по 01.12.2027 |
| | | лицо, в пользу которого установлено ограничение (обременение) права: | Закрытое акционерное общество Управляющая компания «РВМ Капитал», ИНН: 7722563196 |
| | | основание государственной регистрации: | Правила доверительного управления Закрытым паевым инвестиционным фондом недвижимости "Земельный фонд "Солнд Подмосковный" зарегистрированы ФСФР России 18.10.2007г. за № 1028-94135580 от 18.10.2007;<br>Договор о передаче прав и обязанностей по договору доверительного управления паевым инвестиционным фондом от 07.04.2015 №06/11 |

| | | |
|---|---|---|
| 5. | Договоры участия в долевом строительстве: | не зарегистрировано |
| 6. | Правопритязания: | отсутствуют |
| 7. | Заявленные в судебном порядке права требования: | данные отсутствуют |
| 8. | Отметки о возражении в отношении зарегистрированного права: | данные отсутствуют |
| 9. | Отметка о наличии решения об изъятии объекта недвижимости для государственных и муниципальных нужд: | данные отсутствуют |

Выписка выдана: Махортых Эдуард Иванович

Сведения, содержащиеся в настоящем документе, являются актуальными (действительными) на дату получения запроса органом, осуществляющим государственную регистрацию прав.
В соответствии со статьей 7 Федерального закона от 21 июля 1997 г. №122-ФЗ "О государственной регистрации прав на недвижимое имущество и сделок с ним" использование сведений, содержащихся в настоящей выписке, способами или в форме, которые наносят ущерб правам и законным интересам правообладателей, влечет ответственность, предусмотренную законодательством Российской Федерации.

СПЕЦИАЛИСТ 1 РАЗРЯДА — Фунтиков И. С.

Получение заявителем выписки из ЕГРП для последующего предоставления [illegible] органы [illegible] власти, органы местного самоуправления и органы государственных внебюджетных [illegible] не требуется. Данную информацию указанные органы обязаны запрашивать у Росреестра самостоятельно [illegible] от 27.07.2010 №210-ФЗ "Об организации предоставления государственных и [illegible] услуг", ч.1, ст.7)

2

ФЕДЕРАЛЬНАЯ СЛУЖБА ГОСУДАРСТВЕННОЙ РЕГИСТРАЦИИ, КАДАСТРА И КАРТОГРАФИИ

УПРАВЛЕНИЕ ФЕДЕРАЛЬНОЙ СЛУЖБЫ ГОСУДАРСТВЕННОЙ РЕГИСТРАЦИИ, КАДАСТРА И КАРТОГРАФИИ ПО МОСКОВСКОЙ ОБЛАСТИ

**ВЫПИСКА ИЗ ЕДИНОГО ГОСУДАРСТВЕННОГО РЕЕСТРА ПРАВ НА НЕДВИЖИМОЕ ИМУЩЕСТВО И СДЕЛОК С НИМ**

Дата 12.03.2016 № 50/023/001/2016-1413

На основании запроса от 10.03.2016 г., поступившего на рассмотрение 10.03.2016 г. сообщаем, что в Едином государственном реестре прав на недвижимое имущество и сделок с ним зарегистрировано:

| | | | |
|---|---|---|---|
| 1. | Характеристики объекта недвижимости: | | |
| | Кадастровый (или условный) номер объекта: | | 50:23:0050384:1081 |
| | наименование объекта: | | Земельный участок |
| | назначение объекта: | | Земли сельскохозяйственного назначения, для дачного строительства с правом возведения жилого дома с правом регистрации проживания в нем |
| | площадь объекта: | | 875 кв. м |
| | инвентарный номер, литер: | | |
| | этажность (этаж): | | |
| | номера на поэтажном плане: | | |
| | адрес (местоположение) объекта: | | Московская область, Раменский район, сельское поселение Рыболовское |
| | состав: | | |
| 2. | Правообладатель (правообладатели): | 2.1. | Владельцы инвестиционных паев - Закрытый паевой инвестиционный фонд недвижимости "ТрастЮнион- Подмосковный" данные о которых устанавливаются на основании данных лицевых счетов владельцев инвестиционных паев в реестре владельцев инвестиционных паев и счетов депо владельцев инвестиционных паев. |
| 3. | Вид, номер и дата государственной регистрации права: | 3.1. | Общая долевая собственность, № 50-50-23/171/2014-261 от 28.08.2014 |
| 4. | Ограничение (обременение) права: | | |
| | 4.1.1. вид: | | Доверительное управление, Московская область, Раменский район, сельское поселение Рыболовское, кад. № 50:23:0050384:1081, Земельный участок, категория земель: земли сельскохозяйственного назначения, разрешенное использование: для дачного строительства с правом возведения жилого дома с правом регистрации проживания в нем, общая площадь 875 кв. м |
| | дата государственной регистрации: | | 25.02.2016 |
| | номер государственной регистрации: | | 50-50/001-50/999/001/2016-974/2 |
| | срок, на который установлено ограничение (обременение) права: | | с 25.02.2016 по 01.12.2017 |
| | лицо, в пользу которого установлено ограничение (обременение) права: | | Закрытое акционерное общество Управляющая компания «РВМ Капитал», ИНН: 7722563196 |
| | основание государственной регистрации: | | Правила доверительного управления Закрытым паевым инвестиционным фондом недвижимости "Земельный фонд "Солид Подмосковный" зарегистрированы ФСФР России 18.10.2007г. за № 1028-94135580 от 18.10.2007;<br>Договор о передаче прав и обязанностей по договору доверительного управления паевым инвестиционным фондом от 07.04.2015 №06/11 |

1

| | | |
|---|---|---|
| 5. | Договоры участия в долевом строительстве: | не зарегистрировано |
| 6. | Правопритязания: | отсутствуют |
| 7. | Заявленные в судебном порядке права требования: | данные отсутствуют |
| 8. | Отметка о возражении в отношении зарегистрированного права: | данные отсутствуют |
| 9. | Отметка о наличии решения об изъятии объекта недвижимости для государственных и муниципальных нужд: | данные отсутствуют |

Выписка выдана: Махортых Эдуард Иванович

Сведения, содержащиеся в настоящем документе, являются актуальными (действительными) на дату получения запроса органом, осуществляющим государственную регистрацию прав.
В соответствии со статьей 7 Федерального закона от 21 июля 1997 г. №122-ФЗ "О государственной регистрации прав на недвижимое имущество и сделок с ним" использование сведений, содержащихся в настоящей выписке, способами или в форме, которые наносят ущерб правам и законным интересам правообладателей, влечет ответственность, предусмотренную законодательством Российской Федерации.

СПЕЦИАЛИСТ 1 РАЗРЯДА — Фуфлыков И. С.

(должность уполномоченного должностного лица органа, осуществляющего государственную регистрацию прав) (подпись) (фамилия, инициалы)

Получение заявителем выписки из ЕГРП для последующего представления в органы государственной власти, органы местного самоуправления и органы государственных внебюджетных фондов и (или) иную организацию, участвующую в предоставлении государственных и муниципальных услуг, не требуется. Данную информацию указанные органы обязаны запрашивать у Росреестра самостоятельно. Приказ Минэкономразвития России от 27.02.2009 №70 (ред. от 23.03.11) "Об утверждении Порядка предоставления государственных и муниципальных услуг". п. 1, ст. 7.1



ФЕДЕРАЛЬНАЯ СЛУЖБА ГОСУДАРСТВЕННОЙ РЕГИСТРАЦИИ, КАДАСТРА И КАРТОГРАФИИ

УПРАВЛЕНИЕ ФЕДЕРАЛЬНОЙ СЛУЖБЫ ГОСУДАРСТВЕННОЙ РЕГИСТРАЦИИ, КАДАСТРА И КАРТОГРАФИИ ПО МОСКОВСКОЙ ОБЛАСТИ

# ВЫПИСКА ИЗ ЕДИНОГО ГОСУДАРСТВЕННОГО РЕЕСТРА ПРАВ НА НЕДВИЖИМОЕ ИМУЩЕСТВО И СДЕЛОК С НИМ

Дата 12.03.2016 № 50/023/001/2016-1436

На основании запроса от 10.03.2016 г., поступившего на рассмотрение 10.03.2016 г. сообщаем, что в Едином государственном реестре прав на недвижимое имущество и сделок с ним зарегистрировано:

| | | | |
|---|---|---|---|
| 1. | Характеристики объекта недвижимости: | | |
| | Кадастровый (или условный) номер объекта: | | 50:23:0050384:1083 |
| | наименование объекта: | | Земельный участок |
| | назначение объекта: | | Земли сельскохозяйственного назначения, для дачного строительства с правом возведения жилого дома с правом регистрации в нем |
| | площадь объекта: | | 875 кв. м |
| | инвентарный номер, литер: | | |
| | этажность (этаж): | | |
| | номера на поэтажном плане: | | |
| | адрес (местоположение) объекта: | | Московская область, Раменский район, сельское поселение Рыболовское |
| | состав: | | |
| 2. | Правообладатель (правообладатели): | 2.1. | Владельцы инвестиционных паев - Закрытый паевой инвестиционный фонд недвижимости "ТрастЮпион- Подмосковный" данные о которых устанавливаются на основании данных лицевых счетов владельцев инвестиционных паев в реестре владельцев инвестиционных паев и счетов депо владельцев инвестиционных паев. |
| 3. | Вид, номер и дата государственной регистрации права: | 3.1. | Общая долевая собственность, № 50-50-23/171/2014-263 от 28.08.2014 |
| 4. | Ограничение (обременение) права: | | |
| | 4.1.1. | вид: | Доверительное управление, Московская область, Раменский район, сельское поселение Рыболовское, кад. № 50:23:0050384:1083, Земельный участок, категория земель: земли сельскохозяйственного назначения, разрешенное использование: для дачного строительства с правом возведения жилого дома с правом регистрации в нем, общая площадь 875 кв. м |
| | | дата государственной регистрации: | 25.02.2016 |
| | | номер государственной регистрации: | 50-50/001-50/999/001/2016-977/2 |
| | | срок, на который установлено ограничение (обременение) права: | с 25.02.2016 по 01.12.2027 |
| | | лицо, в пользу которого установлено ограничение (обременение) права: | Закрытое акционерное общество Управляющая компания «РВМ Капитал», ИНН: 7722563196 |
| | | основание государственной регистрации: | Правила доверительного управления Закрытым паевым инвестиционным фондом недвижимости "Земельный фонд "Солид Подмосковный" зарегистрированы ФСФР России 18.10.2007г. за № 1028-94135580 от 18.10.2007;<br>Договор о передаче прав и обязанностей по договору доверительного управления паевым инвестиционным фондом от 07.04.2015 №06/11 |

| | | |
|---|---|---|
| 5. | Договоры участия в долевом строительстве: | не зарегистрировано |
| 6. | Правопритязания: | отсутствуют |
| 7. | Заявленные в судебном порядке права требования: | данные отсутствуют |
| 8. | Отметка о возражении в отношении зарегистрированного права: | данные отсутствуют |
| 9. | Отметка о наличии решения об изъятии объекта недвижимости для государственных и муниципальных нужд: | данные отсутствуют |

Выписка выдана: Махортых Эдуард Иванович

Сведения, содержащиеся в настоящем документе, являются актуальными (действительными) на дату получения запроса органом, осуществляющим государственную регистрацию прав.
В соответствии со статьей 7 Федерального закона от 21 июля 1997 г. №122-ФЗ "О государственной регистрации прав на недвижимое имущество и сделок с ним" использование сведений, содержащихся в настоящей выписке, способами или в форме, которые наносят ущерб правам и законным интересам правообладателей, влечет ответственность, предусмотренную законодательством Российской Федерации.

СПЕЦИАЛИСТ 1 РАЗРЯДА — Фунтиков И. С.
(должность уполномоченного должностного лица органа, осуществляющего государственную регистрацию прав) — (подпись, МП) — (фамилия, инициалы)

Получение заявителем выписки из ЕГРП, для последующего предоставления органы государственной власти, органы местного самоуправления и органы государственных внебюджетных фондов в целях получения государственных и муниципальных услуг, не требуется. Данную информацию указанные органы обязаны запрашивать у Росреестра, свидетельство [illegible] от 27.07.2000 №218-ФЗ "Об организации предоставления государственных и муниципальных услуг", ч.1, ст.7)



ФЕДЕРАЛЬНАЯ СЛУЖБА ГОСУДАРСТВЕННОЙ РЕГИСТРАЦИИ, КАДАСТРА И КАРТОГРАФИИ

УПРАВЛЕНИЕ ФЕДЕРАЛЬНОЙ СЛУЖБЫ ГОСУДАРСТВЕННОЙ РЕГИСТРАЦИИ, КАДАСТРА И КАРТОГРАФИИ ПО МОСКОВСКОЙ ОБЛАСТИ

## ВЫПИСКА ИЗ ЕДИНОГО ГОСУДАРСТВЕННОГО РЕЕСТРА ПРАВ НА НЕДВИЖИМОЕ ИМУЩЕСТВО И СДЕЛОК С НИМ

Дата 12.03.2016 № 50/023/001/2016-1452

На основании запроса от 10.03.2016 г., поступившего на рассмотрение 10.03.2016 г сообщаем, что в Едином государственном реестре прав на недвижимое имущество и сделок с ним зарегистрировано:

| | | | |
|---|---|---|---|
| 1. | Характеристики объекта недвижимости: | | |
| | Кадастровый (или условный) номер объекта: | | 50:23:0050384:1084 |
| | наименование объекта: | | Земельный участок |
| | назначение объекта: | | Земли сельскохозяйственного назначения, для дачного строительства с правом возведения жилого дома с правом регистрации проживания в нем |
| | площадь объекта: | | 875 кв. м |
| | инвентарный номер, литер: | | |
| | этажность (этаж): | | |
| | номера на поэтажном плане: | | |
| | адрес (местоположение) объекта: | | Московская область, Раменский район, сельское поселение Рыболовское |
| | состав: | | |
| 2. | Правообладатель (правообладатели): | 2.1. | Владельцы инвестиционных паев - Закрытый паевой инвестиционный фонд недвижимости "ТрастЮнион- Подмосковный" данные о которых устанавливаются на основании данных лицевых счетов владельцев инвестиционных паев в реестре владельцев инвестиционных паев и счетов депо владельцев инвестиционных паев. |
| 3. | Вид, номер и дата государственной регистрации права: | 3.1. | Общая долевая собственность, № 50-50-23/171/2014-264 от 28.08.2014 |
| 4. | Ограничение (обременение) права: | | |
| | 4.1.1. вид: | | Доверительное управление, Московская область, Раменский район, сельское поселение Рыболовское, кад. № 50:23:0050384:1084, Земельный участок, категория земель: земли сельскохозяйственного назначения, разрешенное использование: для дачного строительства с правом возведения жилого дома с правом регистрации проживания в нем, общая площадь 875 кв. м |
| | дата государственной регистрации: | | 25.02.2016 |
| | номер государственной регистрации: | | 50-50/023-50/999/001/2016-971/2 |
| | срок, на который установлено ограничение (обременение) права: | | с 25.02.2016 по 01.12.2027 |
| | лицо, в пользу которого установлено ограничение (обременение) права: | | Закрытое акционерное общество Управляющая компания «РВМ Капитал», ИНН: 7722563196 |
| | основание государственной регистрации: | | Правила доверительного управления Закрытым паевым инвестиционным фондом недвижимости "Земельный фонд "Солид Подмосковный" зарегистрированы ФСФР России 18.10.2007г. за № 1028-94135580 от 18.10.2007;<br>Договор о передаче прав и обязанностей по договору доверительного управления паевым инвестиционным фондом от 07.04.2015 №06/11 |

| | | |
|---|---|---|
| 5. | Договоры участия в долевом строительстве: | не зарегистрировано |
| 6. | Правопритязания: | отсутствуют |
| 7. | Заявленные в судебном порядке права требования: | данные отсутствуют |
| 8. | Отметка о возражении в отношении зарегистрированного права: | данные отсутствуют |
| 9. | Отметка о наличии решения об изъятии объекта недвижимости для государственных и муниципальных нужд: | данные отсутствуют |

Выписка выдана: Махортых Эдуард Иванович

Сведения, содержащиеся в настоящем документе, являются актуальными (действительными) на дату получения запроса органом, осуществляющим государственную регистрацию прав.
В соответствии со статьей 7 Федерального закона от 21 июля 1997 г. №122-ФЗ "О государственной регистрации прав на недвижимое имущество и сделок с ним" использование сведений, содержащихся в настоящей выписке, способами или в форме, которые наносят ущерб правам и законным интересам правообладателей, влечет ответственность, предусмотренную законодательством Российской Федерации.

СПЕЦИАЛИСТ 1 РАЗРЯДА — Фунтиков И. С.
(должность уполномоченного должностного лица органа, осуществляющего государственную регистрацию прав) — (подпись) — (фамилия, инициалы)

Получение заявителем выписки из ЕГРП для последующего предоставления в органы государственной власти, органы местного самоуправления и органы государственных внебюджетных фондов в целях получения государственных и муниципальных услуг не требуется. Данную информацию указанные органы обязаны запрашивать у Госреестра самостоятельно (Федеральный закон от 27.07.2010 №210-ФЗ "Об организации предоставления государственных и муниципальных услуг", ч.1, ст.7)



ФЕДЕРАЛЬНАЯ СЛУЖБА ГОСУДАРСТВЕННОЙ РЕГИСТРАЦИИ, КАДАСТРА И КАРТОГРАФИИ

УПРАВЛЕНИЕ ФЕДЕРАЛЬНОЙ СЛУЖБЫ ГОСУДАРСТВЕННОЙ РЕГИСТРАЦИИ, КАДАСТРА И КАРТОГРАФИИ ПО МОСКОВСКОЙ ОБЛАСТИ

## ВЫПИСКА ИЗ ЕДИНОГО ГОСУДАРСТВЕННОГО РЕЕСТРА ПРАВ НА НЕДВИЖИМОЕ ИМУЩЕСТВО И СДЕЛОК С НИМ

Дата 10.03.2016 № 50/023/001/2016-1221

На основании запроса от 09.03.2016 г., поступившего на рассмотрение 09.03.2016 г. сообщаем, что в Едином государственном реестре прав на недвижимое имущество и сделок с ним зарегистрировано:

| | | | |
|---|---|---|---|
| 1. | Характеристики объекта недвижимости: | | |
| | Кадастровый (или условный) номер объекта: | | 50:23:0050384:1085 |
| | наименование объекта: | | Земельный участок |
| | назначение объекта: | | Земли сельскохозяйственного назначения, для дачного строительства с правом возведения жилого дома с правом регистрации проживания в нем |
| | площадь объекта: | | 965 кв. м |
| | инвентарный номер, литер: | | |
| | этажность (этаж): | | |
| | номера на поэтажном плане: | | |
| | адрес (местоположение) объекта: | | Московская область, Раменский район, сельское поселение Рыболовское |
| | состав: | | |
| 2. | Правообладатель (правообладатели): | 2.1. | Владельцы инвестиционных паев - Закрытый паевой инвестиционный фонд недвижимости "ТрастЮнион- Подмосковный" данные о которых устанавливаются на основании данных лицевых счетов владельцев инвестиционных паев в реестре владельцев инвестиционных паев и счетов депо владельцев инвестиционных паев. |
| 3. | Вид, номер и дата государственной регистрации права: | 3.1. | Общая долевая собственность, № 50-50-23/171/2014-265 от 28.08.2014 |
| 4. | Ограничение (обременение) права: | | |
| | 4.1.1. вид: | | Доверительное управление, Московская область, Раменский район, сельское поселение Рыболовское, кад. № 50:23:0050384:1085, Земельный участок, категория земель: земли сельскохозяйственного назначения, разрешенное использование: для дачного строительства с правом возведения жилого дома с правом регистрации проживания в нем, общая площадь 965 кв. м |
| | дата государственной регистрации: | | 24.02.2016 |
| | номер государственной регистрации: | | 50-50/023-50/999/001/2016-808/2 |
| | срок, на который установлено ограничение (обременение) права: | | с 24.02.2016 до 01, 12, 2027 |
| | лицо, в пользу которого установлено ограничение (обременение) права: | | Закрытое акционерное общество Управляющая компания «РВМ Капитал», ИНН: 7722563196 |
| | основание государственной регистрации: | | Правила доверительного управления Закрытым паевым инвестиционным фондом недвижимости "Земельный фонд "Солид Подмосковный" зарегистрированы ФСФР России 18.10.2007г. за № 1028-94135580 от 18.10.2007;<br>Договор о передаче прав и обязанностей по договору доверительного управления паевым инвестиционным фондом от 07.04.2015 №06/11 |

| | | |
|---|---|---|
| 5. | Договоры участия в долевом строительстве: | не зарегистрировано |
| 6. | Правопритязания: | отсутствуют |
| 7. | Заявленные в судебном порядке права требования: | данные отсутствуют |
| 8. | Отметка о возражении в отношении зарегистрированного права: | данные отсутствуют |
| 9. | Отметка о наличии решения об изъятии объекта недвижимости для государственных и муниципальных нужд: | данные отсутствуют |

Выписка выдана: Махортых Эдуард Иванович

Сведения, содержащиеся в настоящем документе, являются актуальными (действительными) на дату получения запроса органом, осуществляющим государственную регистрацию прав.
В соответствии со статьей 7 Федерального закона от 21 июля 1997 г. №122-ФЗ "О государственной регистрации прав на недвижимое имущество и сделок с ним" использование сведений, содержащихся в настоящей выписке, способом или в форме, которые наносят ущерб правам и законным интересам правообладателей, влечет ответственность, предусмотренную законодательством Российской Федерации.

СПЕЦИАЛИСТ 1 РАЗРЯДА — Федотов П. С.
(должность уполномоченного должностного лица органа, осуществляющего государственную регистрацию прав) (подпись, М.П.) (фамилия, инициалы)

Получение заявителем выписки из ЕГРП для последующего предоставления в органы государственной власти, органы местного самоуправления и органы государственных внебюджетных фондов в целях получения государственных и муниципальных услуг не требуется. (Данная информация указанные органы обязаны запрашивать у Росреестра самостоятельно (Федеральный закон от 27.07.2010 №210-ФЗ "Об организации предоставления государственных и муниципальных услуг", ч.1, ст.7)



ФЕДЕРАЛЬНАЯ СЛУЖБА ГОСУДАРСТВЕННОЙ РЕГИСТРАЦИИ, КАДАСТРА И КАРТОГРАФИИ

УПРАВЛЕНИЕ ФЕДЕРАЛЬНОЙ СЛУЖБЫ ГОСУДАРСТВЕННОЙ РЕГИСТРАЦИИ, КАДАСТРА И КАРТОГРАФИИ ПО МОСКОВСКОЙ ОБЛАСТИ

## ВЫПИСКА ИЗ ЕДИНОГО ГОСУДАРСТВЕННОГО РЕЕСТРА ПРАВ НА НЕДВИЖИМОЕ ИМУЩЕСТВО И СДЕЛОК С НИМ

Дата 12.02.2016 № 50/023/001/2016-777

На основании запроса от 11.02.2016 г., поступившего на рассмотрение 11.02.2016 г. сообщаем, что в Едином государственном реестре прав на недвижимое имущество и сделок с ним зарегистрировано:

| | | | |
|---|---|---|---|
| 1. | Характеристики объекта недвижимости: | | |
| | Кадастровый (или условный) номер объекта: | | 50:23:0050384:1086 |
| | наименование объекта: | | Земельный участок |
| | назначение объекта: | | Земли сельскохозяйственного назначения, для дачного строительства с правом возведения жилого дома с правом регистрации проживания в нем |
| | площадь объекта: | | 1 115 кв. м |
| | инвентарный номер, литер: | | |
| | этажность (этаж): | | |
| | номера на поэтажном плане: | | |
| | адрес (местоположение) объекта: | | Московская область, Раменский район, сельское поселение Рыболовское |
| | состав: | | |
| 2. | Правообладатель (правообладатели): | 2.1. | Владельцы инвестиционных паев - Закрытый паевой инвестиционный фонд недвижимости "ТрастЮнион- Подмосковный" данные о которых устанавливаются на основании данных лицевых счетов владельцев инвестиционных паев в реестре владельцев инвестиционных паев и счетов депо владельцев инвестиционных паев. |
| 3. | Вид, номер и дата государственной регистрации права: | 3.1. | Общая долевая собственность, № 50-50-23/171/2014-266 от 28.08.2014 |
| 4. | Ограничение (обременение) права: | | |
| | 4.1.1. | вид: | Доверительное управление, Московская область, Раменский район, сельское поселение Рыболовское, кад. № 50:23:0050384:1086, Земельный участок, категория земель: земли сельскохозяйственного назначения, разрешенное использование: для дачного строительства с правом возведения жилого дома с правом регистрации проживания в нем, общая площадь 1 115 кв. м |
| | | дата государственной регистрации: | 01.02.2016 |
| | | номер государственной регистрации: | 50-50/023-50/999/001/2016-391/2 |
| | | срок, на который установлено ограничение (обременение) права: | с 01.02.2016 по 01.12.2027 |
| | | лицо, в пользу которого установлено ограничение (обременение) права: | Закрытое акционерное общество Управляющая компания «РВМ Капитал», ИНН: 7722563196 |
| | | основание государственной регистрации: | Правила доверительного управления Закрытым паевым инвестиционным фондом недвижимости "Земельный фонд "Солид Подмосковный" зарегистрированы ФСФР России 18.10.2007г. за № 1028-94135580 от 18.10.2007;<br>Договор о передаче прав и обязанностей по договору доверительного управления паевым инвестиционным фондом от 07.04.2015 №06/11 |

| | | |
|---|---|---|
| 5. | Договоры участия в долевом строительстве: | не зарегистрировано |
| 6. | Правопритязания: | отсутствуют |
| 7. | Заявленные в судебном порядке права требования: | данные отсутствуют |
| 8. | Отметка о возражении в отношении зарегистрированного права: | данные отсутствуют |
| 9. | Отметка о наличии решения об изъятии объекта недвижимости для государственных и муниципальных нужд: | данные отсутствуют |

Выписка выдана: Махортых Эдуард

Сведения, содержащиеся в настоящем документе, являются актуальными (действительными) на дату получения запроса органом, осуществляющим государственную регистрацию прав.
В соответствии со статьей 7 Федерального закона от 21 июля 1997 г. №122-ФЗ "О государственной регистрации прав на недвижимое имущество и сделок с ним" использование сведений, содержащихся в настоящей выписке, способами или в форме, которые наносят ущерб правам и законным интересам правообладателей, влечет ответственность, предусмотренную законодательством Российской Федерации.

СПЕЦИАЛИСТ 1-ГО РАЗРЯДА — Карчевская М. С.
(должность уполномоченного должностного лица органа, осуществляющего государственную регистрацию прав) (подпись, М.П.) (фамилия, инициалы)

Получение заявителем выписки из ЕГРП для последующего предоставления в любые государственные органы, органы местного самоуправления и органы государственных внебюджетных фондов в целях получения государственных и муниципальных услуг, не требуется. Данную информацию указанные органы обязаны запрашивать у Росреестра самостоятельно. Федеральный закон от 27.07.2010 №210-ФЗ "Об организации предоставления государственных и муниципальных услуг", ч.1, ст.7)



ФЕДЕРАЛЬНАЯ СЛУЖБА ГОСУДАРСТВЕННОЙ РЕГИСТРАЦИИ, КАДАСТРА И КАРТОГРАФИИ

УПРАВЛЕНИЕ ФЕДЕРАЛЬНОЙ СЛУЖБЫ ГОСУДАРСТВЕННОЙ РЕГИСТРАЦИИ, КАДАСТРА И КАРТОГРАФИИ ПО МОСКОВСКОЙ ОБЛАСТИ

## ВЫПИСКА ИЗ ЕДИНОГО ГОСУДАРСТВЕННОГО РЕЕСТРА ПРАВ НА НЕДВИЖИМОЕ ИМУЩЕСТВО И СДЕЛОК С НИМ

Дата 13.02.2016 № 50/023/001/2016-666

На основании запроса от 11.02.2016 г., поступившего на рассмотрение 11.02.2016 г. сообщаем, что в Едином государственном реестре прав на недвижимое имущество и сделок с ним зарегистрировано:

| | | | |
|---|---|---|---|
| 1. | Характеристики объекта недвижимости: | | |
| | Кадастровый (или условный) номер объекта: | | 50:23:0050384:1087 |
| | наименование объекта: | | Земельный участок |
| | назначение объекта: | | Земли сельскохозяйственного назначения, для дачного строительства с правом возведения жилого дома с правом регистрации проживания в нем |
| | площадь объекта: | | 1 218 кв. м |
| | инвентарный номер, литер: | | |
| | этажность (этаж): | | |
| | номера на поэтажном плане: | | |
| | адрес (местоположение) объекта: | | Московская область, Раменский район, сельское поселение Рыболовское |
| | состав: | | |
| 2. | Правообладатель (правообладатели): | 2.1. | Владельцы инвестиционных паев - Закрытый паевой инвестиционный фонд недвижимости "ТрастЮнион- Подмосковный" данные о которых устанавливаются на основании данных лицевых счетов владельцев инвестиционных паев в реестре владельцев инвестиционных паев и счетов депо владельцев инвестиционных паев. |
| 3. | Вид, номер и дата государственной регистрации права: | 3.1. | Общая долевая собственность, № 50-50-23/171/2014-267 от 28.08.2014 |
| 4. | Ограничение (обременение) права: | | |
| | 4.1.1. | вид: | Доверительное управление, Московская область, Раменский район, сельское поселение Рыболовское, кад. № 50:23:0050384:1087, Земельный участок, категория земель: земли сельскохозяйственного назначения, разрешенное использование: для дачного строительства с правом возведения жилого дома с правом регистрации проживания в нем, общая площадь 1 218 кв. м |
| | | дата государственной регистрации: | 01.02.2016 |
| | | номер государственной регистрации: | 50-50/023-50/999/001/2016-485/2 |
| | | срок, на который установлено ограничение (обременение) права: | с 21.01.2016 по 01.12.2027 |
| | | лицо, в пользу которого установлено ограничение (обременение) права: | Закрытое акционерное общество Управляющая компания «РВМ Капитал», ИНН: 7722563196 |
| | | основание государственной регистрации: | Правила доверительного управления Закрытым паевым инвестиционным фондом недвижимости "Земельный фонд "Солид Подмосковный" зарегистрированы ФСФР России 18.10.2007г. за № 1028-94135580 от 18.10.2007;<br>Договор о передаче прав и обязанностей по договору доверительного управления паевым инвестиционным фондом от 07.04.2015 №06/11 |

| | | |
|---|---|---|
| 5. | Договоры участия в долевом строительстве: | не зарегистрировано |
| 6. | Правопритязания: | отсутствуют |
| 7. | Заявленные в судебном порядке права требования: | данные отсутствуют |
| 8. | Отметка о возражении в отношении зарегистрированного права: | данные отсутствуют |
| 9. | Отметка о наличии решения об изъятии объекта недвижимости для государственных и муниципальных нужд: | данные отсутствуют |

Выписка выдана: Махортых Эдуард

Сведения, содержащиеся в настоящем документе, являются актуальными (действительными) на дату получения запроса органом, осуществляющим государственную регистрацию прав.
В соответствии со статьей 7 Федерального закона от 21 июля 1997 г. №122-ФЗ "О государственной регистрации прав на недвижимое имущество и сделок с ним" использование сведений, содержащихся в настоящей выписке, способами или в форме, которые наносят ущерб правам и законным интересам правообладателей, влечет ответственность, предусмотренную законодательством Российской Федерации.

СПЕЦИАЛИСТ 1 РАЗРЯДА — Фурцева И. С.
(должность уполномоченного должностного лица органа, осуществляющего государственную регистрацию прав) — (подпись) — (фамилия, инициалы)

Получение заявителем выписки из ЕГРП для последующего предоставления в органы государственной власти, органы местного самоуправления и органы государственных внебюджетных фондов в целях получения государственных и муниципальных услуг, не требуется. Данную информацию указанные органы обязаны запрашивать у Росреестра самостоятельно (Федеральный закон от 27.07.2010 №210-ФЗ "Об организации предоставления государственных и муниципальных услуг", ч.1, ст.7)

2

ФЕДЕРАЛЬНАЯ СЛУЖБА ГОСУДАРСТВЕННОЙ РЕГИСТРАЦИИ, КАДАСТРА И КАРТОГРАФИИ

УПРАВЛЕНИЕ ФЕДЕРАЛЬНОЙ СЛУЖБЫ ГОСУДАРСТВЕННОЙ РЕГИСТРАЦИИ, КАДАСТРА И КАРТОГРАФИИ ПО МОСКОВСКОЙ ОБЛАСТИ

## ВЫПИСКА ИЗ ЕДИНОГО ГОСУДАРСТВЕННОГО РЕЕСТРА ПРАВ НА НЕДВИЖИМОЕ ИМУЩЕСТВО И СДЕЛОК С НИМ

Дата 12.03.2016 № 50/023/001/2016-1574

На основании запроса от 10.03.2016 г., поступившего на рассмотрение 10.03.2016 г. сообщаем, что в Едином государственном реестре прав на недвижимое имущество и сделок с ним зарегистрировано:

| | | | |
|---|---|---|---|
| 1. | Характеристики объекта недвижимости: | | |
| | Кадастровый (или условный) номер объекта: | | 50:23:0050384:1088 |
| | наименование объекта: | | Земельный участок |
| | назначение объекта: | | Земли сельскохозяйственного назначения, для дачного строительства с правом возведения жилого дома с правом регистрации проживания в нем |
| | площадь объекта: | | 1 000 кв. м |
| | инвентарный номер, литер: | | |
| | этажность (этаж): | | |
| | номера на поэтажном плане: | | |
| | адрес (местоположение) объекта: | | Московская область, Раменский район, сельское поселение Рыболовское |
| | состав: | | |
| 2. | Правообладатель (правообладатели): | 2.1. | Владельцы инвестиционных паев - Закрытый паевой инвестиционный фонд недвижимости "ТрастЮнион- Подмосковный" данные о которых устанавливаются на основании данных лицевых счетов владельцев инвестиционных паев в реестре владельцев инвестиционных паев и счетов депо владельцев инвестиционных паев. |
| 3. | Вид, номер и дата государственной регистрации права: | 3.1. | Общая долевая собственность, № 50-50-23/171/2014-268 от 29.08.2014 |
| 4. | Ограничение (обременение) права: | | |
| | 4.1.1. вид: | | Доверительное управление, Московская область, Раменский район, сельское поселение Рыболовское, кад. № 50:23:0050384:1088, Земельный участок, категория земель: земли сельскохозяйственного назначения, разрешенное использование: для дачного строительства с правом возведения жилого дома с правом регистрации проживания в нем, общая площадь 1 000 кв. м |
| | дата государственной регистрации: | | 24.02.2016 |
| | номер государственной регистрации: | | 50-50/023-50/999/001/2016-684/2 |
| | срок, на который установлено ограничение (обременение) права: | | с 24.02.2016 по 01.12.2027 |
| | лицо, в пользу которого установлено ограничение (обременение) права: | | Закрытое акционерное общество Управляющая компания «РВМ Капитал», ИНН: 7722563196 |
| | основание государственной регистрации: | | Правила доверительного управления Закрытым паевым инвестиционным фондом недвижимости "Земельный фонд "Солид Подмосковный" зарегистрированы ФСФР России 18.10.2007г. за № 1028-94135580 от 18.10.2007;<br>Договор о передаче прав и обязанностей по договору доверительного управления паевым инвестиционным фондом от 07.04.2015 №06/11 |

1

| | | |
|---|---|---|
| 5. | Договоры участия в долевом строительстве: | не зарегистрировано |
| 6. | Правопритязания: | отсутствуют |
| 7. | Заявленные в судебном порядке права требования: | данные отсутствуют |
| 8. | Отметка о возражении в отношении зарегистрированного права: | данные отсутствуют |
| 9. | Отметка о наличии решения об изъятии объекта недвижимости для государственных и муниципальных нужд: | данные отсутствуют |

Выписка выдана: Махортых Эдуард Иванович

Сведения, содержащиеся в настоящем документе, являются актуальными (действительными) на дату получения запроса органом, осуществляющим государственную регистрацию прав.
В соответствии со статьей 7 Федерального закона от 21 июля 1997 г. №122-ФЗ "О государственной регистрации прав на недвижимое имущество и сделок с ним" использование сведений, содержащихся в настоящей выписке, способами или в форме, которые наносят ущерб правам и законным интересам правообладателей, влечет ответственность, предусмотренную законодательством Российской Федерации.

СПЕЦИАЛИСТ 1 РАЗРЯДА — Фунтиков И. С.
(должность уполномоченного должностного лица органа, осуществляющего государственную регистрацию прав) — (подпись, ЭЦП) — (фамилия, инициалы)

Получение заявителем выписки из ЕГРП для последующего предоставления в органы государственной власти, органы местного самоуправления и органы государственных внебюджетных фондов в целях получения государственных и муниципальных услуг, не требуется. Данную информацию указанные органы обязаны запрашивать у Росреестра самостоятельно (Федеральный закон от 27.07.2010 №210-ФЗ "Об организации предоставления государственных и муниципальных услуг", ч.1, ст.7)



ФЕДЕРАЛЬНАЯ СЛУЖБА ГОСУДАРСТВЕННОЙ РЕГИСТРАЦИИ, КАДАСТРА И КАРТОГРАФИИ

УПРАВЛЕНИЕ ФЕДЕРАЛЬНОЙ СЛУЖБЫ ГОСУДАРСТВЕННОЙ РЕГИСТРАЦИИ, КАДАСТРА И КАРТОГРАФИИ ПО МОСКОВСКОЙ ОБЛАСТИ

## ВЫПИСКА ИЗ ЕДИНОГО ГОСУДАРСТВЕННОГО РЕЕСТРА ПРАВ НА НЕДВИЖИМОЕ ИМУЩЕСТВО И СДЕЛОК С НИМ

Дата 13.02.2016 № 50/023/001/2016-989

На основании запроса от 11.02.2016 г., поступившего на рассмотрение 11.02.2016 г. сообщаем, что в Едином государственном реестре прав на недвижимое имущество и сделок с ним зарегистрировано:

| | | | |
|---|---|---|---|
| 1. | Характеристики объекта недвижимости: | | |
| | Кадастровый (или условный) номер объекта: | | 50:23:0050384:1089 |
| | наименование объекта: | | Земельный участок |
| | назначение объекта: | | Земли сельскохозяйственного назначения, для дачного строительства с правом возведения жилого дома с правом регистрации проживания в нем |
| | площадь объекта: | | 1 000 кв. м |
| | инвентарный номер, литер: | | |
| | этажность (этаж): | | |
| | номера на поэтажном плане: | | |
| | адрес (местоположение) объекта: | | Московская область, Раменский район, сельское поселение Рыболовское |
| | состав: | | |
| 2. | Правообладатель (правообладатели): | 2.1. | Владельцы инвестиционных паев - Закрытый паевой инвестиционный фонд недвижимости "ТрастЮнион- Подмосковный" данные о которых устанавливаются на основании данных лицевых счетов владельцев инвестиционных паев в реестре владельцев инвестиционных паев и счетов депо владельцев инвестиционных паев. |
| 3. | Вид, номер и дата государственной регистрации права: | 3.1. | Общая долевая собственность, № 50-50-23/171/2014-269 от 29.08.2014 |
| 4. | Ограничение (обременение) права: | | |
| | 4.1.1. вид: | | Доверительное управление, Московская область, Раменский район, сельское поселение Рыболовское, кад. № 50:23:0050384:1089, Земельный участок, категория земель: земли сельскохозяйственного назначения, разрешенное использование: для дачного строительства с правом возведения жилого дома с правом регистрации проживания в нем, общая площадь 1 000 кв. м |
| | дата государственной регистрации: | | 04.02.2016 |
| | номер государственной регистрации: | | 50-50/023-50/999/001/2016-654/2 |
| | срок, на который установлено ограничение (обременение) права: | | с 04.02.2016 по 01.12.2027 |
| | лицо, в пользу которого установлено ограничение (обременение) права: | | Закрытое акционерное общество Управляющая компания «РВМ Капитал», ИНН: 7722563196 |
| | основание государственной регистрации: | | Правила доверительного управления Закрытым паевым инвестиционным фондом недвижимости "Земельный фонд "Солид Подмосковный" зарегистрированы ФСФР России 18.10.2007г. за № 1028-94135580 от 18.10.2007;<br>Договор о передаче прав и обязанностей по договору доверительного управления паевым инвестиционным фондом от 07.04.2015 №06/11 |

| | | |
|---|---|---|
| 5. | Договоры участия в долевом строительстве: | не зарегистрировано |
| 6. | Правопритязания: | отсутствуют |
| 7. | Заявленные в судебном порядке права требования: | данные отсутствуют |
| 8. | Отметка о возражении в отношении зарегистрированного права: | данные отсутствуют |
| 9. | Отметка о наличии решения об изъятии объекта недвижимости для государственных и муниципальных нужд: | данные отсутствуют |

Выписка выдана: Махортых Эдуард

Сведения, содержащиеся в настоящем документе, являются актуальными (действительными) на дату получения запроса органом, осуществляющим государственную регистрацию прав.
В соответствии со статьей 7 Федерального закона от 21 июля 1997 г. №122-ФЗ "О государственной регистрации прав на недвижимое имущество и сделок с ним" использование сведений, содержащихся в настоящей выписке, [illegible] в форме, которые наносят ущерб правам и законным интересам правообладателей, влечет ответственность, предусмотренную законодательством Российской Федерации.

СПЕЦИАЛИСТ 1 РАЗРЯДА — Фундаков И. С.
(должность уполномоченного должностного лица органа, осуществляющего государственную регистрацию прав) — (подпись, МП) — (фамилия, инициалы)

Получение заявителем выписки из ЕГРП для последующего предоставления в органы государственной власти, органы местного самоуправления и органы государственных [illegible] в целях получения государственных и муниципальных услуг не требуется. Данную информацию указанные органы обязаны запрашивать у Реестра самостоятельно. (Федеральный закон от 27.07.2010 №210-ФЗ "Об организации предоставления государственных и муниципальных услуг", ч. 1, ст.7)



ФЕДЕРАЛЬНАЯ СЛУЖБА ГОСУДАРСТВЕННОЙ РЕГИСТРАЦИИ, КАДАСТРА И КАРТОГРАФИИ

УПРАВЛЕНИЕ ФЕДЕРАЛЬНОЙ СЛУЖБЫ ГОСУДАРСТВЕННОЙ РЕГИСТРАЦИИ, КАДАСТРА И КАРТОГРАФИИ ПО МОСКОВСКОЙ ОБЛАСТИ

## ВЫПИСКА ИЗ ЕДИНОГО ГОСУДАРСТВЕННОГО РЕЕСТРА ПРАВ НА НЕДВИЖИМОЕ ИМУЩЕСТВО И СДЕЛОК С НИМ

Дата 13.02.2016 № 50/023/001/2016-1029

На основании запроса от 11.02.2016 г., поступившего на рассмотрение 11.02.2016 г. сообщаем, что в Едином государственном реестре прав на недвижимое имущество и сделок с ним зарегистрировано:

| | | | |
|---|---|---|---|
| 1. | Характеристики объекта недвижимости: | | |
| | Кадастровый (или условный) номер объекта: | | 50:23:0050384:1090 |
| | наименование объекта: | | Земельный участок |
| | назначение объекта: | | Земли сельскохозяйственного назначения, для дачного строительства с правом возведения жилого дома с правом регистрации проживания в нем |
| | площадь объекта: | | 1 000 кв. м |
| | инвентарный номер, литер: | | |
| | этажность (этаж): | | |
| | номера на поэтажном плане: | | |
| | адрес (местоположение) объекта: | | Московская область, Раменский район, сельское поселение Рыболовское |
| | состав: | | |
| 2. | Правообладатель (правообладатели): | 2.1. | Владельцы инвестиционных паев - Закрытый паевой инвестиционный фонд недвижимости "ТрастЮнион- Подмосковный" данные о которых устанавливаются на основании данных лицевых счетов владельцев инвестиционных паев в реестре владельцев инвестиционных паев и счетов депо владельцев инвестиционных паев. |
| 3. | Вид, номер и дата государственной регистрации права: | 3.1. | Общая долевая собственность, № 50-50-23/171/2014-270 от 02.09.2014 |
| 4. | Ограничение (обременение) права: | | |
| | 4.1.1. вид: | | Доверительное управление, Московская область, Раменский район, сельское поселение Рыболовское, кад. № 50:23:0050384:1090, Земельный участок, категория земель: земли сельскохозяйственного назначения, разрешенное использование: для дачного строительства с правом возведения жилого дома с правом регистрации проживания в нем, общая площадь 1 000 кв. м |
| | дата государственной регистрации: | | 09.02.2016 |
| | номер государственной регистрации: | | 50-50/023-50/999/001/2016-802/2 |
| | срок, на который установлено ограничение (обременение) права: | | с 09.02.2016 до 21, 01, 2027 |
| | лицо, в пользу которого установлено ограничение (обременение) права: | | Закрытое акционерное общество Управляющая компания «РВМ Капитал», ИНН: 7722563196 |
| | основание государственной регистрации: | | Правила доверительного управления Закрытым паевым инвестиционным фондом недвижимости "Земельный фонд "Солид Подмосковный" зарегистрированы ФСФР России 18.10.2007г. за № 1028-94135580 от 18.10.2007;<br>Договор о передаче прав и обязанностей по договору доверительного управления паевым инвестиционным фондом от 07.04.2015 №06/11 |

| | | |
|---|---|---|
| 5. | Договоры участия в долевом строительстве: | не зарегистрировано |
| 6. | Правопритязания: | отсутствуют |
| 7. | Заявленные в судебном порядке права требования: | данные отсутствуют |
| 8. | Отметка о возражении в отношении зарегистрированного права: | данные отсутствуют |
| 9. | Отметка о наличии решения об изъятии объекта недвижимости для государственных и муниципальных нужд: | данные отсутствуют |

Выписка выдана: Махортых Эдуард

Сведения, содержащиеся в настоящем документе, являются актуальными (действительными) на дату получения запроса органом, осуществляющим государственную регистрацию прав.
В соответствии со статьей 7 Федерального закона от 21 июля 1997 г. №122-ФЗ "О государственной регистрации прав на недвижимое имущество и сделок с ним" использование сведений, содержащихся в настоящей выписке, способами или в форме, которые наносят ущерб правам и законным интересам правообладателей, влечет ответственность, предусмотренную законодательством Российской Федерации.

СПЕЦИАЛИСТ 1 РАЗРЯДА — Фуртиков И. С.
(должность уполномоченного должностного лица органа, осуществляющего государственную регистрацию прав) — (подпись, МП) — (подпись, инициалы)

Получение заявителем выписки из ЕГРП для последующего предоставления в органы государственной власти, органы местного самоуправления и органы государственных внебюджетных фондов в целях получения государственных и муниципальных услуг, не требуется. Данная информация указанные органы обязаны запрашивать у Росреестра самостоятельно (Федеральный закон от 27.07.2010 №210-ФЗ "Об организации предоставления государственных и муниципальных услуг", 4.1, ст.7)

2

ФЕДЕРАЛЬНАЯ СЛУЖБА ГОСУДАРСТВЕННОЙ РЕГИСТРАЦИИ, КАДАСТРА И КАРТОГРАФИИ

УПРАВЛЕНИЕ ФЕДЕРАЛЬНОЙ СЛУЖБЫ ГОСУДАРСТВЕННОЙ РЕГИСТРАЦИИ, КАДАСТРА И КАРТОГРАФИИ ПО МОСКОВСКОЙ ОБЛАСТИ

## ВЫПИСКА ИЗ ЕДИНОГО ГОСУДАРСТВЕННОГО РЕЕСТРА ПРАВ НА НЕДВИЖИМОЕ ИМУЩЕСТВО И СДЕЛОК С НИМ

Дата 13.02.2016 № 50/023/001/2016-1020

На основании запроса от 11.02.2016 г., поступившего на рассмотрение 11.02.2016 г. сообщаем, что в Едином государственном реестре прав на недвижимое имущество и сделок с ним зарегистрировано:

| | | | |
|---|---|---|---|
| 1. | Характеристики объекта недвижимости: | | |
| | Кадастровый (или условный) номер объекта: | | 50:23:0050384:1091 |
| | наименование объекта: | | Земельный участок |
| | назначение объекта: | | Земли сельскохозяйственного назначения, для дачного строительства с правом возведения жилого дома с правом регистрации проживания в нем |
| | площадь объекта: | | 1 000 кв. м |
| | инвентарный номер, литер: | | |
| | этажность (этаж): | | |
| | номера на поэтажном плане: | | |
| | адрес (местоположение) объекта: | | Московская область, Раменский район, сельское поселение Рыболовское |
| | состав: | | |
| 2. | Правообладатель (правообладатели): | 2.1. | Владельцы инвестиционных паев - Закрытый паевой инвестиционный фонд недвижимости "ТрастЮнион- Подмосковный" данные о которых устанавливаются на основании данных лицевых счетов владельцев инвестиционных паев в реестре владельцев инвестиционных паев и счетов депо владельцев инвестиционных паев. |
| 3. | Вид, номер и дата государственной регистрации права: | 3.1. | Общая долевая собственность, № 50-50-23/171/2014-271 от 02.09.2014 |
| 4. | Ограничение (обременение) права: | | |
| | 4.1.1. вид: | | Доверительное управление, Московская область, Раменский район, сельское поселение Рыболовское, кад. № 50:23:0050384:1091, Земельный участок, категория земель: земли сельскохозяйственного назначения, разрешенное использование: для дачного строительства с правом возведения жилого дома с правом регистрации проживания в нем, общая площадь 1 000 кв. м |
| | дата государственной регистрации: | | 04.02.2016 |
| | номер государственной регистрации: | | 50-50/023-50/999/001/2016-633/2 |
| | срок, на который установлено ограничение (обременение) права: | | с 04.02.2016 до 01, 12, 2027 |
| | лицо, в пользу которого установлено ограничение (обременение) права: | | Закрытое акционерное общество Управляющая компания «РВМ Капитал», ИНН: 7722563196 |
| | основание государственной регистрации: | | Правила доверительного управления Закрытым паевым инвестиционным фондом недвижимости "Земельный фонд "Солид Подмосковный" зарегистрированы ФСФР России 18.10.2007г. за № 1028-94135580 от 18.10.2007;<br>Договор о передаче прав и обязанностей по договору доверительного управления паевым инвестиционным фондом от 07.04.2015 №06/11 |

1 -

| | | |
|---|---|---|
| 5. | Договоры участия в долевом строительстве: | не зарегистрировано |
| 6. | Правопритязания: | отсутствуют |
| 7. | Заявленные в судебном порядке права требования: | данные отсутствуют |
| 8. | Отметка о возражении в отношении зарегистрированного права: | данные отсутствуют |
| 9. | Отметка о наличии решения об изъятии объекта недвижимости для государственных и муниципальных нужд: | данные отсутствуют |

Выписка выдана: Махортых Эдуард

Сведения, содержащиеся в настоящем документе, являются актуальными (действительными) на дату получения запроса органом, осуществляющим государственную регистрацию прав.
В соответствии со статьей 7 Федерального закона от 21 июля 1997 г. №122-ФЗ "О государственной регистрации прав на недвижимое имущество и сделок с ним" использование сведений, содержащихся в настоящей выписке, способами или в формах, которые наносят ущерб правам и законным интересам правообладателей, влечет ответственность, предусмотренную законодательством Российской Федерации.

СПЕЦИАЛИСТ 1 РАЗРЯДА — (должность уполномоченного должностного лица органа, осуществляющего государственную регистрацию прав) — (подпись, ЭЦП) — Фомина Л. С. — (фамилия, инициалы)

Получение заявителем выписки из ЕГРП для последующего предоставления в органы государственной власти, органы местного самоуправления и органы государственных внебюджетных фондов в целях получения государственных и муниципальных услуг не требуется. Данную информацию указанные органы обязаны запрашивать у Реестра самостоятельно (Федеральный закон от 27.07.2010 №210-ФЗ "Об организации предоставления государственных и муниципальных услуг", ч.1, ст.7)

2

ФЕДЕРАЛЬНАЯ СЛУЖБА ГОСУДАРСТВЕННОЙ РЕГИСТРАЦИИ, КАДАСТРА И КАРТОГРАФИИ

УПРАВЛЕНИЕ ФЕДЕРАЛЬНОЙ СЛУЖБЫ ГОСУДАРСТВЕННОЙ РЕГИСТРАЦИИ, КАДАСТРА И КАРТОГРАФИИ ПО МОСКОВСКОЙ ОБЛАСТИ

## ВЫПИСКА ИЗ ЕДИНОГО ГОСУДАРСТВЕННОГО РЕЕСТРА ПРАВ НА НЕДВИЖИМОЕ ИМУЩЕСТВО И СДЕЛОК С НИМ

Дата 13.02.2016 № 50/023/001/2016-932

На основании запроса от 11.02.2016 г., поступившего на рассмотрение 11.02.2016 г. сообщаем, что в Едином государственном реестре прав на недвижимое имущество и сделок с ним зарегистрировано:

| | | | |
|---|---|---|---|
| 1. | Характеристики объекта недвижимости: | | |
| | Кадастровый (или условный) номер объекта: | | 50:23:0050384:1092 |
| | наименование объекта: | | Земельный участок |
| | назначение объекта: | | Земли сельскохозяйственного назначения, для дачного строительства с правом возведения жилого дома с правом регистрации проживания в нем |
| | площадь объекта: | | 1 001 кв. м |
| | инвентарный номер, литер: | | |
| | этажность (этаж): | | |
| | номера на поэтажном плане: | | |
| | адрес (местоположение) объекта: | | Московская область, Раменский район, сельское поселение Рыболовское |
| | состав: | | |
| 2. | Правообладатель (правообладатели): | 2.1. | Владельцы инвестиционных паев - Закрытый паевой инвестиционный фонд недвижимости "ТрастЮнион- Подмосковный" данные о которых устанавливаются на основании данных лицевых счетов владельцев инвестиционных паев в реестре владельцев инвестиционных паев и счетов депо владельцев инвестиционных паев. |
| 3. | Вид, номер и дата государственной регистрации права: | 3.1. | Общая долевая собственность, № 50-50-23/171/2014-272 от 02.09.2014 |
| 4. | Ограничение (обременение) права: | | |
| | 4.1.1. вид: | | Доверительное управление, Московская область, Раменский район, сельское поселение Рыболовское, кад. № 50:23:0050384:1092, Земельный участок, категория земель: земли сельскохозяйственного назначения, разрешенное использование: для дачного строительства с правом возведения жилого дома с правом регистрации проживания в нем, общая площадь 1 001 кв. м |
| | дата государственной регистрации: | | 04.02.2016 |
| | номер государственной регистрации: | | 50-50/023-50/999/001/2016-448/2 |
| | срок, на который установлено ограничение (обременение) права: | | с 04.02.2016 по 01.12.2027 |
| | лицо, в пользу которого установлено ограничение (обременение) права: | | Закрытое акционерное общество Управляющая компания «РВМ Капитал», ИНН: 7722563196 |
| | основание государственной регистрации: | | Правила доверительного управления Закрытым паевым инвестиционным фондом недвижимости "Земельный фонд "Солид Подмосковный" зарегистрированы ФСФР России 18.10.2007г. за № 1028-94135580 от 18.10.2007;<br>Договор о передаче прав и обязанностей по договору доверительного управления паевым инвестиционным фондом от 07.04.2015 №06/11 |

1

| | | |
|---|---|---|
| 5. | Договоры участия в долевом строительстве: | не зарегистрировано |
| 6. | Правопритязания: | отсутствуют |
| 7. | Заявленные в судебном порядке права требования: | данные отсутствуют |
| 8. | Отметка о возражении в отношении зарегистрированного права: | данные отсутствуют |
| 9. | Отметка о наличии решения об изъятии объекта недвижимости для государственных и муниципальных нужд: | данные отсутствуют |

Выписка выдана: Махортых Эдуард

Сведения, содержащиеся в настоящем документе, являются актуальными (действительными) на дату получения запроса органом, осуществляющим государственную регистрацию прав.
В соответствии со статьей 7 Федерального закона от 21 июля 1997 г. №122-ФЗ "О государственной регистрации прав на недвижимое имущество и сделок с ним" использование сведений, содержащихся в настоящей выписке, способами или в форме, которые наносят ущерб правам и законным интересам правообладателей, влечет ответственность, предусмотренную законодательством Российской Федерации.

СПЕЦИАЛИСТ 1 РАЗРЯДА (должность уполномоченного должностного лица органа, осуществляющего государственную регистрацию прав) — Фундаков И. С. (подпись, подпись)

Получение заявителем выписки из ЕГРП для последующего предоставления в органы государственной власти, органы местного самоуправления и органы государственных внебюджетных фондов в связи получения государственных и муниципальных услуг не требуется. Данную информацию указанные органы обязаны запрашивать у Росреестра самостоятельно (Федеральный закон от 27.07.2010 №210-ФЗ "Об организации предоставления государственных и муниципальных услуг", ч.1, ст.7).

2

ФЕДЕРАЛЬНАЯ СЛУЖБА ГОСУДАРСТВЕННОЙ РЕГИСТРАЦИИ, КАДАСТРА И КАРТОГРАФИИ

УПРАВЛЕНИЕ ФЕДЕРАЛЬНОЙ СЛУЖБЫ ГОСУДАРСТВЕННОЙ РЕГИСТРАЦИИ, КАДАСТРА И КАРТОГРАФИИ ПО МОСКОВСКОЙ ОБЛАСТИ

**ВЫПИСКА ИЗ ЕДИНОГО ГОСУДАРСТВЕННОГО РЕЕСТРА ПРАВ НА НЕДВИЖИМОЕ ИМУЩЕСТВО И СДЕЛОК С НИМ**

Дата 13.02.2016 № 50/023/001/2016-798

На основании запроса от 11.02.2016 г., поступившего на рассмотрение 11.02.2016 г. сообщаем, что в Едином государственном реестре прав на недвижимое имущество и сделок с ним зарегистрировано:

| | | | |
|---|---|---|---|
| 1. | Характеристики объекта недвижимости: | | |
| | Кадастровый (или условный) номер объекта: | | 50:23:0050384:1093 |
| | наименование объекта: | | Земельный участок |
| | назначение объекта: | | Земли сельскохозяйственного назначения, для дачного строительства с правом возведения жилого дома с правом регистрации проживания в нем |
| | площадь объекта: | | 1 050 кв. м |
| | инвентарный номер, литер: | | |
| | этажность (этаж): | | |
| | номера на поэтажном плане: | | |
| | адрес (местоположение) объекта: | | Московская область, Раменский район, сельское поселение Рыболовское |
| | состав: | | |
| 2. | Правообладатель (правообладатели): | 2.1. | Владельцы инвестиционных паев - Закрытый паевой инвестиционный фонд недвижимости "ТрастЮнион- Подмосковный" данные о которых устанавливаются на основании данных лицевых счетов владельцев инвестиционных паев в реестре владельцев инвестиционных паев и счетов депо владельцев инвестиционных паев. |
| 3. | Вид, номер и дата государственной регистрации права: | 3.1. | Общая долевая собственность, № 50-50-23/171/2014-273 от 02.09.2014 |
| 4. | Ограничение (обременение) права: | | |
| | 4.1.1. вид: | | Доверительное управление, Московская область, Раменский район, сельское поселение Рыболовское, кад. № 50:23:0050384:1093, Земельный участок, категория земель: земли сельскохозяйственного назначения, разрешенное использование: для дачного строительства с правом возведения жилого дома с правом регистрации проживания в нем, общая площадь 1 050 кв. м |
| | дата государственной регистрации: | | 01.02.2016 |
| | номер государственной регистрации: | | 50-50/023-50/999/001/2016-412/2 |
| | срок, на который установлено ограничение (обременение) права: | | с 01.02.2016 по 01.12.2027 |
| | лицо, в пользу которого установлено ограничение (обременение) права: | | Закрытое акционерное общество Управляющая компания «РВМ Капитал», ИНН: 7722563196 |
| | основание государственной регистрации: | | Правила доверительного управления Закрытым паевым инвестиционным фондом недвижимости "Земельный фонд "Солид Подмосковный" зарегистрированы ФСФР России 18.10.2007г. за № 1028-94135580 от 18.10.2007;<br>Договор о передаче прав и обязанностей по договору доверительного управления паевым инвестиционным фондом от 07.04.2015 №06/11 |

1

| | | |
|---|---|---|
| 5. | Договоры участия в долевом строительстве: | не зарегистрировано |
| 6. | Правопритязания: | отсутствуют |
| 7. | Заявленные в судебном порядке права требования: | данные отсутствуют |
| 8. | Отметка о возражении в отношении зарегистрированного права: | данные отсутствуют |
| 9. | Отметка о наличии решения об изъятии объекта недвижимости для государственных и муниципальных нужд: | данные отсутствуют |

Выписка выдана: Махортых Эдуард

Сведения, содержащиеся в настоящем документе, являются актуальными (действительными) на дату получения запроса органом, осуществляющим государственную регистрацию прав.
В соответствии со статьей 7 Федерального закона от 21 июля 1997 г. №122-ФЗ "О государственной регистрации прав на недвижимое имущество и сделок с ним" использование сведений, содержащихся в настоящей выписке, способами или в форме, которые наносят ущерб правам и законным интересам правообладателей, влечет ответственность, предусмотренную законодательством Российской Федерации.

СПЕЦИАЛИСТ 1 РАЗРЯДА (должность уполномоченного должностного лица органа, осуществляющего государственную регистрацию прав) (подпись, МП) [illegible] (фамилия, инициалы)

Получение заявителем выписки из ЕГРП для последующего предоставления в организацию [illegible] органы местного самоуправления и органы государственных внебюджетных фондов в целях получения государственных и муниципальных [illegible] требуется. Даже в информации указанные органы обязаны запрашивать у Росреестра [illegible] Федеральный закон от [illegible] "Об организации предоставления государственных и муниципальных услуг" (ФЗ)

2

ФЕДЕРАЛЬНАЯ СЛУЖБА ГОСУДАРСТВЕННОЙ РЕГИСТРАЦИИ, КАДАСТРА И КАРТОГРАФИИ

УПРАВЛЕНИЕ ФЕДЕРАЛЬНОЙ СЛУЖБЫ ГОСУДАРСТВЕННОЙ РЕГИСТРАЦИИ, КАДАСТРА И КАРТОГРАФИИ ПО МОСКОВСКОЙ ОБЛАСТИ

## ВЫПИСКА ИЗ ЕДИНОГО ГОСУДАРСТВЕННОГО РЕЕСТРА ПРАВ НА НЕДВИЖИМОЕ ИМУЩЕСТВО И СДЕЛОК С НИМ

Дата 13.02.2016 № 50/023/001/2016-942

На основании запроса от 11.02.2016 г., поступившего на рассмотрение 11.02.2016 г. сообщаем, что в Едином государственном реестре прав на недвижимое имущество и сделок с ним зарегистрировано:

| | | | |
|---|---|---|---|
| 1. | Характеристики объекта недвижимости: | | |
| | Кадастровый (или условный) номер объекта: | | 50:23:0050384:1097 |
| | наименование объекта: | | Земельный участок |
| | назначение объекта: | | Земли сельскохозяйственного назначения, для дачного строительства с правом возведения жилого дома с правом регистрации проживания в нем |
| | площадь объекта: | | 1 000 кв. м |
| | инвентарный номер, литер: | | |
| | этажность (этаж): | | |
| | номера на поэтажном плане: | | |
| | адрес (местоположение) объекта: | | Московская область, Раменский район, сельское поселение Рыболовское |
| | состав: | | |
| 2. | Правообладатель (правообладатели): | 2.1. | Владельцы инвестиционных паев - Закрытый паевой инвестиционный фонд недвижимости "ТрастЮнион- Подмосковный" данные о которых устанавливаются на основании данных лицевых счетов владельцев инвестиционных паев в реестре владельцев инвестиционных паев и счетов депо владельцев инвестиционных паев. |
| 3. | Вид, номер и дата государственной регистрации права: | 3.1. | Общая долевая собственность, № 50-50-23/171/2014-277 от 29.08.2014 |
| 4. | Ограничение (обременение) права: | | |
| | 4.1.1. вид: | | Доверительное управление, Московская область, Раменский район, сельское поселение Рыболовское, кад. № 50:23:0050384:1097, Земельный участок, категория земель: земли сельскохозяйственного назначения, разрешенное использование: для дачного строительства с правом возведения жилого дома с правом регистрации проживания в нем, общая площадь 1 000 кв. м |
| | дата государственной регистрации: | | 04.02.2016 |
| | номер государственной регистрации: | | 50-50/023-50/999/001/2016-499/2 |
| | срок, на который установлено ограничение (обременение) права: | | с 04.02.2016 по 01.12.2027 |
| | лицо, в пользу которого установлено ограничение (обременение) права: | | Закрытое акционерное общество Управляющая компания «РВМ Капитал», ИНН: 7722563196 |
| | основание государственной регистрации: | | Правила доверительного управления Закрытым паевым инвестиционным фондом недвижимости "Земельный фонд "Солид Подмосковный" зарегистрированы ФСФР России 18.10.2007г. за № 1028-94135580 от 18.10.2007;<br>Договор о передаче прав и обязанностей по договору доверительного управления паевым инвестиционным фондом от 07.04.2015 №06/11 |

1

**Отчет об оценке земельных участков (440 ед.) для дачного строительства с правом возведения жилого дома с правом регистрации проживания в нем, расположенных в Раменском районе Московской области**

| | | |
|---|---|---|
| 5. | Договоры участия в долевом строительстве: | не зарегистрировано |
| 6. | Правопритязания: | отсутствуют |
| 7. | Заявленные в судебном порядке права требования: | данные отсутствуют |
| 8. | Отметка о возражении в отношении зарегистрированного права: | данные отсутствуют |
| 9. | Отметка о наличии решения об изъятии объекта недвижимости для государственных и муниципальных нужд: | данные отсутствуют |

Выписка выдана: Махортых Эдуард

Сведения, содержащиеся в настоящем документе, являются актуальными (действительными) на дату получения запроса органом, осуществляющим государственную регистрацию прав.
В соответствии со статьей 7 Федерального закона № 21 июля 1997 г. №122-ФЗ "О государственной регистрации прав на недвижимое имущество и сделок с ним" использование сведений, содержащихся в настоящей выписке, способами или в форме, которые наносят ущерб правам и законным интересам правообладателей, влечет ответственность, предусмотренную законодательством Российской Федерации.

СПЕЦИАЛИСТ I РАЗРЯДА (должность уполномоченного должностного лица органа, осуществляющего государственную регистрацию прав) (подпись, №(ЭЦ)) [illegible] (подпись, подпись)

Получение заявителем выписки из ЕГРП для последующего предоставления в органы государственной власти, органы местного самоуправления и органы государственных внебюджетных фондов в целях получения государственных и муниципальных услуг, не требуется. Данную информацию указанные органы обязаны запрашивать у Госреестра самостоятельно/Федеральный закон от 27.07.2010 №210-ФЗ "Об организации предоставления государственных и муниципальных услуг", ч.1, ст.7)



ФЕДЕРАЛЬНАЯ СЛУЖБА ГОСУДАРСТВЕННОЙ РЕГИСТРАЦИИ, КАДАСТРА И КАРТОГРАФИИ

УПРАВЛЕНИЕ ФЕДЕРАЛЬНОЙ СЛУЖБЫ ГОСУДАРСТВЕННОЙ РЕГИСТРАЦИИ, КАДАСТРА И КАРТОГРАФИИ ПО МОСКОВСКОЙ ОБЛАСТИ

## ВЫПИСКА ИЗ ЕДИНОГО ГОСУДАРСТВЕННОГО РЕЕСТРА ПРАВ НА НЕДВИЖИМОЕ ИМУЩЕСТВО И СДЕЛОК С НИМ

Дата 13.02.2016 № 50/023/001/2016-810

На основании запроса от 11.02.2016 г., поступившего на рассмотрение 11.02.2016 г. сообщаем, что в Едином государственном реестре прав на недвижимое имущество и сделок с ним зарегистрировано:

| | | | |
|---|---|---|---|
| 1. | Характеристики объекта недвижимости: | | |
| | Кадастровый (или условный) номер объекта: | | 50:23:0050384:1098 |
| | наименование объекта: | | Земельный участок |
| | назначение объекта: | | Земли сельскохозяйственного назначения, для дачного строительства с правом возведения жилого дома с правом регистрации проживания в нем |
| | площадь объекта: | | 1 105 кв. м |
| | инвентарный номер, литер: | | |
| | этажность (этаж): | | |
| | номера на поэтажном плане: | | |
| | адрес (местоположение) объекта: | | Московская область, Раменский район, сельское поселение Рыболовское |
| | состав: | | |
| 2. | Правообладатель (правообладатели): | 2.1. | Владельцы инвестиционных паев - Закрытый паевой инвестиционный фонд недвижимости "ТрастЮнион- Подмосковный" данные о которых устанавливаются на основании данных лицевых счетов владельцев инвестиционных паев в реестре владельцев инвестиционных паев и счетов депо владельцев инвестиционных паев. |
| 3. | Вид, номер и дата государственной регистрации права: | 3.1. | Общая долевая собственность, № 50-50-23/171/2014-278 от 29.08.2014 |
| 4. | Ограничение (обременение) права: | | |
| | 4.1.1. вид: | | Доверительное управление, Московская область, Раменский район, сельское поселение Рыболовское, кад. № 50:23:0050384:1098, Земельный участок, категория земель: земли сельскохозяйственного назначения, разрешенное использование: для дачного строительства с правом возведения жилого дома с правом регистрации проживания в нем, общая площадь 1 105 кв. м |
| | дата государственной регистрации: | | 01.02.2016 |
| | номер государственной регистрации: | | 50-50/023-50/999/001/2016-393/2 |
| | срок, на который установлено ограничение (обременение) права: | | с 01.02.2016 по 01.12.2027 |
| | лицо, в пользу которого установлено ограничение (обременение) права: | | Закрытое акционерное общество Управляющая компания «РВМ Капитал», ИНН: 7722563196 |
| | основание государственной регистрации: | | Правила доверительного управления Закрытым паевым инвестиционным фондом недвижимости "Земельный фонд "Солид Подмосковный" зарегистрированы ФСФР России 18.10.2007г. за № 1028-94135580 от 18.10.2007;<br>Договор о передаче прав и обязанностей по договору доверительного управления паевым инвестиционным фондом от 07.04.2015 №06/11 |

| | | |
|---|---|---|
| 5. | Договоры участия в долевом строительстве: | не зарегистрировано |
| 6. | Правопритязания: | отсутствуют |
| 7. | Заявленные в судебном порядке права требования: | данные отсутствуют |
| 8. | Отметка о возражении в отношении зарегистрированного права: | данные отсутствуют |
| 9. | Отметка о наличии решения об изъятии объекта недвижимости для государственных и муниципальных нужд: | данные отсутствуют |

Выписка выдана: Махортых Эдуард

Сведения, содержащиеся в настоящем документе, являются актуальными (действительными) на дату получения запроса органом, осуществляющим государственную регистрацию прав.
В соответствии со статьей 7 Федерального закона от 21 июля 1997 г. №122-ФЗ "О государственной регистрации прав на недвижимое имущество и сделок с ним" использование сведений, содержащихся в настоящей выписке, способами или в форме, которые наносят ущерб правам и законным интересам правообладателей, влечет ответственность, предусмотренную законодательством Российской Федерации.

СПЕЦИАЛИСТ 1 РАЗРЯДА (должность уполномоченного должностного лица органа, осуществляющего государственную регистрацию прав) — (подпись, ЭЦП) — Фунтикова В. С. (фамилия, инициалы)

Получение заявителем выписки из ЕГРП для последующего предоставления в органы государственной власти органы местного самоуправления и органы государственных внебюджетных фондов в целях получения государственных и муниципальных услуг не требуется. Данную обязанность указанные органы обязаны закрепить у Реестра свидетельствующий Федеральный закон от 27.07.2010 №210-ФЗ "Об организации предоставления государственных и муниципальных услуг", ч.1, ст.7)

2

ФЕДЕРАЛЬНАЯ СЛУЖБА ГОСУДАРСТВЕННОЙ РЕГИСТРАЦИИ, КАДАСТРА И КАРТОГРАФИИ

УПРАВЛЕНИЕ ФЕДЕРАЛЬНОЙ СЛУЖБЫ ГОСУДАРСТВЕННОЙ РЕГИСТРАЦИИ, КАДАСТРА И КАРТОГРАФИИ ПО МОСКОВСКОЙ ОБЛАСТИ

## ВЫПИСКА ИЗ ЕДИНОГО ГОСУДАРСТВЕННОГО РЕЕСТРА ПРАВ НА НЕДВИЖИМОЕ ИМУЩЕСТВО И СДЕЛОК С НИМ

Дата 13.02.2016 № 50/023/001/2016-654

На основании запроса от 11.02.2016 г., поступившего на рассмотрение 11.02.2016 г. сообщаем, что в Едином государственном реестре прав на недвижимое имущество и сделок с ним зарегистрировано:

| | | | |
|---|---|---|---|
| 1. | Характеристики объекта недвижимости: | | |
| | Кадастровый (или условный) номер объекта: | | 50:23:0050384:1099 |
| | наименование объекта: | | Земельный участок |
| | назначение объекта: | | Земли сельскохозяйственного назначения, для дачного строительства с правом возведения жилого дома с правом регистрации проживания в нем |
| | площадь объекта: | | 1 256 кв. м |
| | инвентарный номер, литер: | | |
| | этажность (этаж): | | |
| | номера на поэтажном плане: | | |
| | адрес (местоположение) объекта: | | Московская область, Раменский район, сельское поселение Рыболовское |
| | состав: | | |
| 2. | Правообладатель (правообладатели): | 2.1. | Владельцы инвестиционных паев - Закрытый паевой инвестиционный фонд недвижимости "ТрастЮнион- Подмосковный" данные о которых устанавливаются на основании данных лицевых счетов владельцев инвестиционных паев в реестре владельцев инвестиционных паев и счетов депо владельцев инвестиционных паев. |
| 3. | Вид, номер и дата государственной регистрации права: | 3.1. | Общая долевая собственность, № 50-50-23/171/2014-279 от 29.08.2014 |
| 4. | Ограничение (обременение) права: | | |
| | 4.1.1. вид: | | Доверительное управление, Московская область, Раменский район, сельское поселение Рыболовское, кад. № 50:23:0050384:1099, Земельный участок, категория земель: земли сельскохозяйственного назначения, разрешенное использование: для дачного строительства с правом возведения жилого дома с правом регистрации проживания в нем, общая площадь 1 256 кв. м |
| | дата государственной регистрации: | | 01.02.2016 |
| | номер государственной регистрации: | | 50-50/023-50/999/001/2016-467/2 |
| | срок, на который установлено ограничение (обременение) права: | | с 21.01.2016 по 01.12.2027 |
| | лицо, в пользу которого установлено ограничение (обременение) права: | | Закрытое акционерное общество Управляющая компания «РВМ Капитал», ИНН: 7722563196 |
| | основание государственной регистрации: | | Правила доверительного управления Закрытым паевым инвестиционным фондом недвижимости "Земельный фонд "Солид Подмосковный" зарегистрированы ФСФР России 18.10.2007г. за № 1028-94135580 от 18.10.2007;<br>Договор о передаче прав и обязанностей по договору доверительного управления паевым инвестиционным фондом от 07.04.2015 №06/11 |

1

| | | |
|---|---|---|
| 5. | Договоры участия в долевом строительстве: | не зарегистрировано |
| 6. | Правопритязания: | отсутствуют |
| 7. | Заявленные в судебном порядке права требования: | данные отсутствуют |
| 8. | Отметка о возражении в отношении зарегистрированного права: | данные отсутствуют |
| 9. | Отметка о наличии решения об изъятии объекта недвижимости для государственных и муниципальных нужд: | данные отсутствуют |

Выписка выдана: Махортых Эдуард

Сведения, содержащиеся в настоящем документе, являются актуальными (действительными) на дату получения запроса органом, осуществляющим государственную регистрацию прав.
В соответствии со статьей 7 Федерального закона от 21 июля 1997 г. №122-ФЗ "О государственной регистрации прав на недвижимое имущество и сделок с ним" использование сведений, содержащихся в настоящей выписке, способами или в форме, которые наносят ущерб правам и законным интересам правообладателей, влечет ответственность, предусмотренную законодательством Российской Федерации.

СПЕЦИАЛИСТ 1 РАЗРЯДА — Фугинков И. С.
(должность уполномоченного [illegible] органа, осуществляющего государственную регистрацию прав) — (подпись М.П.) — (Фамилия, инициалы)

Получение заявителем выписки из ЕГРП для последующего предоставления в органы государственной власти, органы местного самоуправления и органы государственных внебюджетных фондов в целях получения государственных и муниципальных услуг не требуется. Данную информацию указанные органы обязаны запрашивать у Реестра самостоятельно (Федеральный закон от 27.07.2010 №210-ФЗ "Об организации предоставления государственных и муниципальных услуг", ч.1, ст.7)



ФЕДЕРАЛЬНАЯ СЛУЖБА ГОСУДАРСТВЕННОЙ РЕГИСТРАЦИИ, КАДАСТРА И КАРТОГРАФИИ

УПРАВЛЕНИЕ ФЕДЕРАЛЬНОЙ СЛУЖБЫ ГОСУДАРСТВЕННОЙ РЕГИСТРАЦИИ, КАДАСТРА И КАРТОГРАФИИ ПО МОСКОВСКОЙ ОБЛАСТИ

## ВЫПИСКА ИЗ ЕДИНОГО ГОСУДАРСТВЕННОГО РЕЕСТРА ПРАВ НА НЕДВИЖИМОЕ ИМУЩЕСТВО И СДЕЛОК С НИМ

Дата 12.03.2016 № 50/023/001/2016-1522

На основании запроса от 10.03.2016 г., поступившего на рассмотрение 10.03.2016 г. сообщаем, что в Едином государственном реестре прав на недвижимое имущество и сделок с ним зарегистрировано:

| | | | |
|---|---|---|---|
| 1. | Характеристики объекта недвижимости: | | |
| | Кадастровый (или условный) номер объекта: | | 50:23:0050384:1106 |
| | наименование объекта: | | Земельный участок |
| | назначение объекта: | | Земли сельскохозяйственного назначения, для дачного строительства с правом возведения жилого дома с правом регистрации проживания в нем |
| | площадь объекта: | | 958 кв. м |
| | инвентарный номер, литер: | | |
| | этажность (этаж): | | |
| | номера на поэтажном плане: | | |
| | адрес (местоположение) объекта: | | Московская область, Раменский район, сельское поселение Рыболовское |
| | состав: | | |
| 2. | Правообладатель (правообладатели): | 2.1. | Владельцы инвестиционных паев - Закрытый паевой инвестиционный фонд недвижимости "ТрастЮнион- Подмосковный" данные о которых устанавливаются на основании данных лицевых счетов владельцев инвестиционных паев в реестре владельцев инвестиционных паев и счетов депо владельцев инвестиционных паев. |
| 3. | Вид, номер и дата государственной регистрации права: | 3.1. | Общая долевая собственность, № 50-50-23/226/2014-157 от 25.11.2014 |
| 4. | Ограничение (обременение) права: | | |
| | 4.1.1. вид: | | Доверительное управление, Московская область, Раменский район, сельское поселение Рыболовское, кад. № 50:23:0050384:1106, Земельный участок, категория земель: земли сельскохозяйственного назначения, разрешенное использование: для дачного строительства с правом возведения жилого дома с правом регистрации проживания в нем, общая площадь 958 кв. м |
| | дата государственной регистрации: | | 24.02.2016 |
| | номер государственной регистрации: | | 50-50/023-50/999/001/2016-837/2 |
| | срок, на который установлено ограничение (обременение) права: | | с 24.02.2016 по 01.12.2027 |
| | лицо, в пользу которого установлено ограничение (обременение) права: | | Закрытое акционерное общество Управляющая компания «РВМ Капитал», ИНН: 7722563196 |
| | основание государственной регистрации: | | Правила доверительного управления Закрытым паевым инвестиционным фондом недвижимости "Земельный фонд "Солид Подмосковный" зарегистрированы ФСФР России 18.10.2007г. за № 1028-94135580 от 18.10.2007;<br>Договор о передаче прав и обязанностей по договору доверительного управления паевым инвестиционным фондом от 07.04.2015 №06/11 |

| | | |
|---|---|---|
| 5. | Договоры участия в долевом строительстве: | не зарегистрировано |
| 6. | Правопритязания: | отсутствуют |
| 7. | Заявленные в судебном порядке права требования: | данные отсутствуют |
| 8. | Отметка о возражении в отношении зарегистрированного права: | данные отсутствуют |
| 9. | Отметка о наличии решения об изъятии объекта недвижимости для государственных и муниципальных нужд: | данные отсутствуют |

Выписка выдана: Махортых Эдуард Иванович

Сведения, содержащиеся в настоящем документе, являются актуальными (действительными) на дату получения запроса органом, осуществляющим государственную регистрацию прав.
В соответствии со статьей 7 Федерального закона от 21 июля 1997 г. №122-ФЗ "О государственной регистрации прав на недвижимое имущество и сделок с ним" использование сведений, содержащихся в настоящей выписке, способами или в форме, которые наносят ущерб правам и законным интересам правообладателей, влечет ответственность, предусмотренную законодательством Российской Федерации.

СПЕЦИАЛИСТ 1 РАЗРЯДА — Фунтиков И. С.

Получение заявителем выписки из ЕГРП для последующего предоставления в органы государственной власти, органы местного самоуправления и органы государственных внебюджетных фондов в целях получения государственных и муниципальных услуг не требуется. Данную информацию указанные органы обязаны запрашивать у Росреестра самостоятельно (Федеральный закон от 27.07.2010 №210-ФЗ "Об организации предоставления государственных и муниципальных услуг", ч. 1, ст. 7)



ФЕДЕРАЛЬНАЯ СЛУЖБА ГОСУДАРСТВЕННОЙ РЕГИСТРАЦИИ, КАДАСТРА И КАРТОГРАФИИ

УПРАВЛЕНИЕ ФЕДЕРАЛЬНОЙ СЛУЖБЫ ГОСУДАРСТВЕННОЙ РЕГИСТРАЦИИ, КАДАСТРА И КАРТОГРАФИИ ПО МОСКОВСКОЙ ОБЛАСТИ

## ВЫПИСКА ИЗ ЕДИНОГО ГОСУДАРСТВЕННОГО РЕЕСТРА ПРАВ НА НЕДВИЖИМОЕ ИМУЩЕСТВО И СДЕЛОК С НИМ

Дата 13.02.2016 № 50/023/001/2016-980

На основании запроса от 11.02.2016 г., поступившего на рассмотрение 11.02.2016 г. сообщаем, что в Едином государственном реестре прав на недвижимое имущество и сделок с ним зарегистрировано:

| | | | |
|---|---|---|---|
| 1. | Характеристики объекта недвижимости: | | |
| | Кадастровый (или условный) номер объекта: | | 50:23:0050384:1107 |
| | наименование объекта: | | Земельный участок |
| | назначение объекта: | | Земли сельскохозяйственного назначения, для дачного строительства с правом возведения жилого дома с правом регистрации проживания в нем |
| | площадь объекта: | | 1 000 кв. м |
| | инвентарный номер, литер: | | |
| | этажность (этаж): | | |
| | номера на поэтажном плане: | | |
| | адрес (местоположение) объекта: | | Московская область, Раменский район, сельское поселение Рыболовское |
| | состав: | | |
| 2. | Правообладатель (правообладатели): | 2.1. | Владельцы инвестиционных паев - Закрытый паевой инвестиционный фонд недвижимости "ТрастЮнион- Подмосковный" данные о которых устанавливаются на основании данных лицевых счетов владельцев инвестиционных паев в реестре владельцев инвестиционных паев и счетов депо владельцев инвестиционных паев. |
| 3. | Вид, номер и дата государственной регистрации права: | 3.1. | Общая долевая собственность, № 50-50-23/171/2014-285 от 29.08.2014 |
| 4. | Ограничение (обременение) права: | | |
| | 4.1.1. | вид: | Доверительное управление, Московская область, Раменский район, сельское поселение Рыболовское, кад. № 50:23:0050384:1107, Земельный участок, категория земель: земли сельскохозяйственного назначения, разрешенное использование: для дачного строительства с правом возведения жилого дома с правом регистрации проживания в нем, общая площадь 1 000 кв. м |
| | | дата государственной регистрации: | 04.02.2016 |
| | | номер государственной регистрации: | 50-50/023-50/999/001/2016-491/2 |
| | | срок, на который установлено ограничение (обременение) права: | с 21.01.2016 по 01.12.2027 |
| | | лицо, в пользу которого установлено ограничение (обременение) права: | Закрытое акционерное общество Управляющая компания «РВМ Капитал», ИНН: 7722563196 |
| | | основание государственной регистрации: | Правила доверительного управления Закрытым паевым инвестиционным фондом недвижимости "Земельный фонд "Солид Подмосковный" зарегистрированы ФСФР России 18.10.2007г. за № 1028-94135580 от 18.10.2007;<br>Договор о передаче прав и обязанностей по договору доверительного управления паевым инвестиционным фондом от 07.04.2015 №06/11 |

| | | |
|---|---|---|
| 5. | Договоры участия в долевом строительстве: | не зарегистрировано |
| 6. | Правопритязания: | отсутствуют |
| 7. | Заявленные в судебном порядке права требования: | данные отсутствуют |
| 8. | Отметка о возражении в отношении зарегистрированного права: | данные отсутствуют |
| 9. | Отметка о наличии решения об изъятии объекта недвижимости для государственных и муниципальных нужд: | данные отсутствуют |

Выписка выдана: Махортых Эдуард

Сведения, содержащиеся в настоящем документе, являются актуальными (действительными) на дату получения запроса органом, осуществляющим государственную регистрацию прав.
В соответствии со статьей 7 Федерального закона от 21 июля 1997 г. №122-ФЗ "О государственной регистрации прав на недвижимое имущество и сделок с ним" использование сведений, содержащихся в настоящей выписке, способами или в форме, которые наносят ущерб правам и законным интересам правообладателей, влечет ответственность, предусмотренную законодательством Российской Федерации.

СПЕЦИАЛИСТ 1 РАЗРЯДА — (должность уполномоченного должностного лица органа, осуществляющего государственную регистрацию прав) (подпись, МП) — Фунтиков И. С. (Фамилия, инициалы)

Получение заявителем выписок из ЕГРП для последующего предоставления в органы государственной власти, органы местного самоуправления и органы государственных внебюджетных фондов в целях получения государственных и муниципальных услуг не требуется. Данную информацию указанные органы обязаны запрашивать у Росреестра самостоятельно (Федеральный закон от 27.07.2010 №210-ФЗ "Об организации предоставления государственных и муниципальных услуг", ч.1, ст.7)

2

ФЕДЕРАЛЬНАЯ СЛУЖБА ГОСУДАРСТВЕННОЙ РЕГИСТРАЦИИ, КАДАСТРА И КАРТОГРАФИИ

УПРАВЛЕНИЕ ФЕДЕРАЛЬНОЙ СЛУЖБЫ ГОСУДАРСТВЕННОЙ РЕГИСТРАЦИИ, КАДАСТРА И КАРТОГРАФИИ ПО МОСКОВСКОЙ ОБЛАСТИ

## ВЫПИСКА ИЗ ЕДИНОГО ГОСУДАРСТВЕННОГО РЕЕСТРА ПРАВ НА НЕДВИЖИМОЕ ИМУЩЕСТВО И СДЕЛОК С НИМ

Дата 13.02.2016 № 50/023/001/2016-952

На основании запроса от 11.02.2016 г., поступившего на рассмотрение 11.02.2016 г. сообщаем, что в Едином государственном реестре прав на недвижимое имущество и сделок с ним зарегистрировано:

| | | | |
|---|---|---|---|
| 1. | Характеристики объекта недвижимости: | | |
| | Кадастровый (или условный) номер объекта: | | 50:23:0050384:1108 |
| | наименование объекта: | | Земельный участок |
| | назначение объекта: | | Земли сельскохозяйственного назначения, для дачного строительства с правом возведения жилого дома с правом регистрации проживания в нем |
| | площадь объекта: | | 1 001 кв. м |
| | инвентарный номер, литер: | | |
| | этажность (этаж): | | |
| | номера на поэтажном плане: | | |
| | адрес (местоположение) объекта: | | Московская область, Раменский район, сельское поселение Рыболовское |
| | состав: | | |
| 2. | Правообладатель (правообладатели): | 2.1. | Владельцы инвестиционных паев - Закрытый паевой инвестиционный фонд недвижимости "ТрастЮнион- Подмосковный" данные о которых устанавливаются на основании данных лицевых счетов владельцев инвестиционных паев в реестре владельцев инвестиционных паев и счетов депо владельцев инвестиционных паев. |
| 3. | Вид, номер и дата государственной регистрации права: | 3.1. | Общая долевая собственность, № 50-50-23/226/2014-297 от 25.11.2014 |
| 4. | Ограничение (обременение) права: | | |
| | 4.1.1. вид: | | Доверительное управление, Московская область, Раменский район, сельское поселение Рыболовское, кад. № 50:23:0050384:1108, Земельный участок, категория земель: земли сельскохозяйственного назначения, разрешенное использование: для дачного строительства с правом возведения жилого дома с правом регистрации проживания в нем, общая площадь 1 001 кв. м |
| | дата государственной регистрации: | | 04.02.2016 |
| | номер государственной регистрации: | | 50-50/023-50/999/001/2016-476/2 |
| | срок, на который установлено ограничение (обременение) права: | | с 04.02.2016 по 01.12.2027 |
| | лицо, в пользу которого установлено ограничение (обременение) права: | | Закрытое акционерное общество Управляющая компания «РВМ Капитал», ИНН: 7722563196 |
| | основание государственной регистрации: | | Правила доверительного управления Закрытым паевым инвестиционным фондом недвижимости "Земельный фонд "Солид Подмосковный" зарегистрированы ФСФР России 18.10.2007г. за № 1028-94135580 от 18.10.2007;<br>Договор о передаче прав и обязанностей по договору доверительного управления паевым инвестиционным фондом от 07.04.2015 №06/11 |

1

| | | |
|---|---|---|
| 5. | Договоры участия в долевом строительстве: | не зарегистрировано |
| 6. | Правопритязания: | отсутствуют |
| 7. | Заявленные в судебном порядке права требования: | данные отсутствуют |
| 8. | Отметка о возражении в отношении зарегистрированного права: | данные отсутствуют |
| 9. | Отметка о наличии решения об изъятии объекта недвижимости для государственных и муниципальных нужд: | данные отсутствуют |

Выписка выдана: Махортых Эдуард

Сведения, содержащиеся в настоящем документе, являются актуальными (действительными) на дату получения запроса органом, осуществляющим государственную регистрацию прав.
В соответствии со статьей 7 Федерального закона от 21 июля 1997 г. №122-ФЗ "О государственной регистрации прав на недвижимое имущество и сделок с ним" использование сведений, содержащихся в настоящей выписке, способами или в форме, которые наносят ущерб правам и законным интересам правообладателей, влечет ответственность, предусмотренную законодательством Российской Федерации.

СПЕЦИАЛИСТ 1 РАЗРЯДА — Фунтиков И. С.
(должность уполномоченного должностного лица органа, осуществляющего государственную регистрацию прав) — (подпись, ЭЦП) — (фамилия, инициалы)

Получение заявителем выписки из ЕГРП для последующего предоставления в органы государственной власти, органы местного самоуправления и органы государственных внебюджетных фондов в целях получения государственных и муниципальных услуг не требуется. Данную информацию указанные органы обязаны запрашивать у Росреестра самостоятельно (Федеральный закон от 27.07.2010 №210-ФЗ "Об организации предоставления государственных и муниципальных услуг", ч.1, ст.7)

2

ФЕДЕРАЛЬНАЯ СЛУЖБА ГОСУДАРСТВЕННОЙ РЕГИСТРАЦИИ, КАДАСТРА И КАРТОГРАФИИ

УПРАВЛЕНИЕ ФЕДЕРАЛЬНОЙ СЛУЖБЫ ГОСУДАРСТВЕННОЙ РЕГИСТРАЦИИ, КАДАСТРА И КАРТОГРАФИИ ПО МОСКОВСКОЙ ОБЛАСТИ

## ВЫПИСКА ИЗ ЕДИНОГО ГОСУДАРСТВЕННОГО РЕЕСТРА ПРАВ НА НЕДВИЖИМОЕ ИМУЩЕСТВО И СДЕЛОК С НИМ

Дата 13.02.2016 № 50/023/001/2016-786

На основании запроса от 11.02.2016 г., поступившего на рассмотрение 11.02.2016 г. сообщаем, что в Едином государственном реестре прав на недвижимое имущество и сделок с ним зарегистрировано:

| | | | |
|---|---|---|---|
| 1. | Характеристики объекта недвижимости: | | |
| | Кадастровый (или условный) номер объекта: | | 50:23:0050384:1110 |
| | наименование объекта: | | Земельный участок |
| | назначение объекта: | | Земли сельскохозяйственного назначения, для дачного строительства с правом возведения жилого дома с правом регистрации проживания в нем |
| | площадь объекта: | | 1 039 кв. м |
| | инвентарный номер, литер: | | |
| | этажность (этаж): | | |
| | номера на поэтажном плане: | | |
| | адрес (местоположение) объекта: | | Московская область, Раменский район, сельское поселение Рыболовское |
| | состав: | | |
| 2. | Правообладатель (правообладатели): | 2.1. | Владельцы инвестиционных паев - Закрытый паевой инвестиционный фонд недвижимости "ТрастЮнион- Подмосковный" данные о которых устанавливаются на основании данных лицевых счетов владельцев инвестиционных паев в реестре владельцев инвестиционных паев и счетов депо владельцев инвестиционных паев. |
| 3. | Вид, номер и дата государственной регистрации права: | 3.1. | Общая долевая собственность, № 50-50-23/171/2014-286 от 29.08.2014 |
| 4. | Ограничение (обременение) права: | | |
| | 4.1.1. вид: | | Доверительное управление, Московская область, Раменский район, сельское поселение Рыболовское, кад. № 50:23:0050384:1110, Земельный участок, категория земель: земли сельскохозяйственного назначения, разрешенное использование: для дачного строительства с правом возведения жилого дома с правом регистрации проживания в нем, общая площадь 1 039 кв. м |
| | дата государственной регистрации: | | 01.02.2016 |
| | номер государственной регистрации: | | 50-50/023-50/999/001/2016-417/2 |
| | срок, на который установлено ограничение (обременение) права: | | с 01.02.2016 по 01.12.2027 |
| | лицо, в пользу которого установлено ограничение (обременение) права: | | Закрытое акционерное общество Управляющая компания «РВМ Капитал», ИНН: 7722563196 |
| | основание государственной регистрации: | | Правила доверительного управления Закрытым паевым инвестиционным фондом недвижимости "Земельный фонд "Солид Подмосковный" зарегистрированы ФСФР России 18.10.2007г. за № 1028-94135580 от 18.10.2007;<br>Договор о передаче прав и обязанностей по договору доверительного управления паевым инвестиционным фондом от 07.04.2015 №06/11 |

1

| | | |
|---|---|---|
| 5. | Договоры участия в долевом строительстве: | не зарегистрировано |
| 6. | Правопритязания: | отсутствуют |
| 7. | Заявленные в судебном порядке права требования: | данные отсутствуют |
| 8. | Отметка о возражении в отношении зарегистрированного права: | данные отсутствуют |
| 9. | Отметка о наличии решения об изъятии объекта недвижимости для государственных и муниципальных нужд: | данные отсутствуют |

Выписка выдана: Махортых Эдуард

Сведения, содержащиеся в настоящем документе, являются актуальными (действительными) на дату получения запроса органом, осуществляющим государственную регистрацию прав.
В соответствии со статьей 7 Федерального закона от 21 июля 1997 г. №122-ФЗ "О государственной регистрации прав на недвижимое имущество и сделок с ним" использование сведений, содержащихся в настоящей выписке, способами или в форме, которые наносят ущерб правам и законным интересам правообладателей, влечет ответственность, предусмотренную законодательством Российской Федерации.

СПЕЦИАЛИСТ 1 РАЗРЯДА — Фунтиков И. С.

Получение заявителем выписки из ЕГРП для последующего предоставления в органы государственной власти, органы местного самоуправления и органы государственных внебюджетных фондов в целях получения государственных и муниципальных услуг, не требуется. Для уяснения указанные органы обязаны запрашивать у Росреестра самостоятельно [illegible] от 27.07.2010 №210-ФЗ "Об организации предоставления государственных и муниципальных услуг", ч. 1, ст. 7)

2

ФЕДЕРАЛЬНАЯ СЛУЖБА ГОСУДАРСТВЕННОЙ РЕГИСТРАЦИИ, КАДАСТРА И КАРТОГРАФИИ

УПРАВЛЕНИЕ ФЕДЕРАЛЬНОЙ СЛУЖБЫ ГОСУДАРСТВЕННОЙ РЕГИСТРАЦИИ, КАДАСТРА И КАРТОГРАФИИ ПО МОСКОВСКОЙ ОБЛАСТИ

## ВЫПИСКА ИЗ ЕДИНОГО ГОСУДАРСТВЕННОГО РЕЕСТРА ПРАВ НА НЕДВИЖИМОЕ ИМУЩЕСТВО И СДЕЛОК С НИМ

Дата 13.02.2016 № 50/023/001/2016-808

На основании запроса от 11.02.2016 г., поступившего на рассмотрение 11.02.2016 г. сообщаем, что в Едином государственном реестре прав на недвижимое имущество и сделок с ним зарегистрировано:

| | | | |
|---|---|---|---|
| 1. | Характеристики объекта недвижимости: | | |
| | Кадастровый (или условный) номер объекта: | | 50:23:0050384:1111 |
| | наименование объекта: | | Земельный участок |
| | назначение объекта: | | Земли сельскохозяйственного назначения, для дачного строительства с правом возведения жилого дома с правом регистрации проживания в нем |
| | площадь объекта: | | 1 078 кв. м |
| | инвентарный номер, литер: | | |
| | этажность (этаж): | | |
| | номера на поэтажном плане: | | |
| | адрес (местоположение) объекта: | | Московская область, Раменский район, сельское поселение Рыболовское |
| | состав: | | |
| 2. | Правообладатель (правообладатели): | 2.1. | Владельцы инвестиционных паев - Закрытый паевой инвестиционный фонд недвижимости "ТрастЮнион- Подмосковный" данные о которых устанавливаются на основании данных лицевых счетов владельцев инвестиционных паев в реестре владельцев инвестиционных паев и счетов депо владельцев инвестиционных паев. |
| 3. | Вид, номер и дата государственной регистрации права: | 3.1. | Общая долевая собственность, № 50-50-23/226/2014-148 от 25.11.2014 |
| 4. | Ограничение (обременение) права: | | |
| | 4.1.1. вид: | | Доверительное управление, Московская область, Раменский район, сельское поселение Рыболовское, кад. № 50:23:0050384:1111, Земельный участок, категория земель: земли сельскохозяйственного назначения, разрешенное использование: для дачного строительства с правом возведения жилого дома с правом регистрации проживания в нем, общая площадь 1 078 кв. м |
| | дата государственной регистрации: | | 01.02.2016 |
| | номер государственной регистрации: | | 50-50/023-50/999/001/2016-401/2 |
| | срок, на который установлено ограничение (обременение) права: | | с 01.02.2016 по 01.12.2027 |
| | лицо, в пользу которого установлено ограничение (обременение) права: | | Закрытое акционерное общество Управляющая компания «РВМ Капитал», ИНН: 7722563196 |
| | основание государственной регистрации: | | Правила доверительного управления Закрытым паевым инвестиционным фондом недвижимости "Земельный фонд "Солид Подмосковный" зарегистрированы ФСФР России 18.10.2007г. за № 1028-94135580 от 18.10.2007;<br>Договор о передаче прав и обязанностей по договору доверительного управления паевым инвестиционным фондом от 07.04.2015 №06/11 |

1

| | | |
|---|---|---|
| 5. | Договоры участия в долевом строительстве: | не зарегистрировано |
| 6. | Правопритязания: | отсутствуют |
| 7. | Заявленные в судебном порядке права требования: | данные отсутствуют |
| 8. | Отметка о возражении в отношении зарегистрированного права: | данные отсутствуют |
| 9. | Отметка о наличии решения об изъятии объекта недвижимости для государственных и муниципальных нужд: | данные отсутствуют |

Выписка выдана: Махортых Эдуард

Сведения, содержащиеся в настоящем документе, являются актуальными (действительными) на дату получения запроса органом, осуществляющим государственную регистрацию прав. В соответствии со статьей 7 Федерального закона от "21" июля 1997 г. №122-ФЗ "О государственной регистрации прав на недвижимое имущество и сделок с ним" использование сведений, содержащихся в настоящей выписке, способами или в форме, которые наносят ущерб правам и законным интересам правообладателей, влечет ответственность, предусмотренную законодательством Российской Федерации.

СПЕЦИАЛИСТ 1 РАЗРЯДА — Фролова И. С.

(должность уполномоченного должностного лица органа, осуществляющего государственную регистрацию прав) (подпись, М.П.) (фамилия, инициалы)

Получение заявителем выписки из ЕГРП для последующего предоставления в органы государственной власти, органы местного самоуправления с органы государственных внебюджетных фондов в целях получения государственных и муниципальных услуг, не требуется. Данную информацию указанные органы обязаны запрашивать у Росреестра. (Федеральный закон от 27.07.2010 №210-ФЗ "Об организации предоставления государственных и муниципальных услуг", ч.1, ст.7)



ФЕДЕРАЛЬНАЯ СЛУЖБА ГОСУДАРСТВЕННОЙ РЕГИСТРАЦИИ, КАДАСТРА И КАРТОГРАФИИ

УПРАВЛЕНИЕ ФЕДЕРАЛЬНОЙ СЛУЖБЫ ГОСУДАРСТВЕННОЙ РЕГИСТРАЦИИ, КАДАСТРА И КАРТОГРАФИИ ПО МОСКОВСКОЙ ОБЛАСТИ

## ВЫПИСКА ИЗ ЕДИНОГО ГОСУДАРСТВЕННОГО РЕЕСТРА ПРАВ НА НЕДВИЖИМОЕ ИМУЩЕСТВО И СДЕЛОК С НИМ

Дата 13.02.2016 № 50/023/001/2016-800

На основании запроса от 11.02.2016 г., поступившего на рассмотрение 11.02.2016 г. сообщаем, что в Едином государственном реестре прав на недвижимое имущество и сделок с ним зарегистрировано:

| | | | |
|---|---|---|---|
| 1. | Характеристики объекта недвижимости: | | |
| | Кадастровый (или условный) номер объекта: | | 50:23:0050384:1112 |
| | наименование объекта: | | Земельный участок |
| | назначение объекта: | | Земли сельскохозяйственного назначения, для дачного строительства с правом возведения жилого дома с правом регистрации проживания в нем |
| | площадь объекта: | | 1 084 кв. м |
| | инвентарный номер, литер: | | |
| | этажность (этаж): | | |
| | номера на поэтажном плане: | | |
| | адрес (местоположение) объекта: | | Московская область, Раменский район, сельское поселение Рыболовское |
| | состав: | | |
| 2. | Правообладатель (правообладатели): | 2.1. | Владельцы инвестиционных паев - Закрытый паевой инвестиционный фонд недвижимости "ТрастЮнион- Подмосковный" данные о которых устанавливаются на основании данных лицевых счетов владельцев инвестиционных паев в реестре владельцев инвестиционных паев и счетов депо владельцев инвестиционных паев. |
| 3. | Вид, номер и дата государственной регистрации права: | 3.1. | Общая долевая собственность, № 50-50-23/226/2014-172 от 25.11.2014 |
| 4. | Ограничение (обременение) права: | | |
| | 4.1.1. вид: | | Доверительное управление, Московская область, Раменский район, сельское поселение Рыболовское, кад. № 50:23:0050384:1112, Земельный участок, категория земель: земли сельскохозяйственного назначения, разрешенное использование: для дачного строительства с правом возведения жилого дома с правом регистрации проживания в нем, общая площадь 1 084 кв. м |
| | дата государственной регистрации: | | 01.02.2016 |
| | номер государственной регистрации: | | 50-50/023-50/999/001/2016-400/2 |
| | срок, на который установлено ограничение (обременение) права: | | с 01.02.2016 по 01.12.2027 |
| | лицо, в пользу которого установлено ограничение (обременение) права: | | Закрытое акционерное общество Управляющая компания «РВМ Капитал», ИНН: 7722563196 |
| | основание государственной регистрации: | | Правила доверительного управления Закрытым паевым инвестиционным фондом недвижимости "Земельный фонд "Солнца Подмосковный" зарегистрированы ФСФР России 18.10.2007г. за № 1028-94135580 от 18.10.2007;<br>Договор о передаче прав и обязанностей по договору доверительного управления паевым инвестиционным фондом от 07.04.2015 №06/11 |

| | | |
|---|---|---|
| 5. | Договоры участия в долевом строительстве: | не зарегистрировано |
| 6. | Правопритязания: | отсутствуют |
| 7. | Заявленные в судебном порядке права требования: | данные отсутствуют |
| 8. | Отметка о возражении в отношении зарегистрированного права: | данные отсутствуют |
| 9. | Отметка о наличии решения об изъятии объекта недвижимости для государственных и муниципальных нужд: | данные отсутствуют |

Выписка выдана: Махортых Эдуард

Сведения, содержащиеся в настоящем документе, являются актуальными (действительными) на дату получения запроса органом, осуществляющим государственную регистрацию прав.
В соответствии со статьей 7 Федерального закона от 21 июля 1997 г. №122-ФЗ "О государственной регистрации прав на недвижимое имущество и сделок с ним" использование сведений, содержащихся в настоящей выписке, способами, или в форме, которые наносят ущерб правам и законным интересам правообладателей, влечет ответственность, предусмотренную законодательством Российской Федерации.

СПЕЦИАЛИСТ 1 РАЗРЯДА — Фуганова Н. С.

(должность уполномоченного должностного лица органа, осуществляющего государственную регистрацию прав) (подпись, М.П.) (фамилия, инициалы)

Получение заявителем выписки из ЕГРП для последующего предоставления в органы государственной власти, органы местного самоуправления и органы государственных внебюджетных фондов в целях получения государственных и муниципальных услуг, не требуется. Данную информацию указанные органы вправе запрашивать у Росреестра самостоятельно. Федеральный закон от 27.07.2010 №210-ФЗ "Об организации предоставления государственных и муниципальных услуг", ст. 7



ФЕДЕРАЛЬНАЯ СЛУЖБА ГОСУДАРСТВЕННОЙ РЕГИСТРАЦИИ, КАДАСТРА И КАРТОГРАФИИ

УПРАВЛЕНИЕ ФЕДЕРАЛЬНОЙ СЛУЖБЫ ГОСУДАРСТВЕННОЙ РЕГИСТРАЦИИ, КАДАСТРА И КАРТОГРАФИИ ПО МОСКОВСКОЙ ОБЛАСТИ

## ВЫПИСКА ИЗ ЕДИНОГО ГОСУДАРСТВЕННОГО РЕЕСТРА ПРАВ НА НЕДВИЖИМОЕ ИМУЩЕСТВО И СДЕЛОК С НИМ

Дата 12.02.2016 № 50/023/001/2016-763

На основании запроса от 11.02.2016 г., поступившего на рассмотрение 11.02.2016 г. сообщаем, что в Едином государственном реестре прав на недвижимое имущество и сделок с ним зарегистрировано:

| | | | |
|---|---|---|---|
| 1. | Характеристики объекта недвижимости: | | |
| | Кадастровый (или условный) номер объекта: | | 50:23:0050384:1113 |
| | наименование объекта: | | Земельный участок |
| | назначение объекта: | | Земли сельскохозяйственного назначения, для дачного строительства с правом возведения жилого дома с правом регистрации проживания в нем |
| | площадь объекта: | | 1 120 кв. м |
| | инвентарный номер, литер: | | |
| | этажность (этаж): | | |
| | номера на поэтажном плане: | | |
| | адрес (местоположение) объекта: | | Московская область, Раменский район, сельское поселение Рыболовское |
| | состав: | | |
| 2. | Правообладатель (правообладатели): | 2.1. | Владельцы инвестиционных паев - Закрытый паевой инвестиционный фонд недвижимости "ТрастЮнион- Подмосковный" данные о которых устанавливаются на основании данных лицевых счетов владельцев инвестиционных паев в реестре владельцев инвестиционных паев и счетов депо владельцев инвестиционных паев. |
| 3. | Вид, номер и дата государственной регистрации права: | 3.1. | Общая долевая собственность, № 50-50-23/226/2014-013 от 21.11.2014 |
| 4. | Ограничение (обременение) права: | | |
| | 4.1.1. вид: | | Доверительное управление, Московская область, Раменский район, сельское поселение Рыболовское, кад. № 50:23:0050384:1113, Земельный участок, категория земель: земли сельскохозяйственного назначения, разрешенное использование: для дачного строительства с правом возведения жилого дома с правом регистрации проживания в нем, общая площадь 1 120 кв. м |
| | дата государственной регистрации: | | 01.02.2016 |
| | номер государственной регистрации: | | 50-50/023-50/999/001/2016-385/2 |
| | срок, на который установлено ограничение (обременение) права: | | с 01.02.2016 по 01.12.2027 |
| | лицо, в пользу которого установлено ограничение (обременение) права: | | Закрытое акционерное общество Управляющая компания «РВМ Капитал», ИНН: 7722563196 |
| | основание государственной регистрации: | | Правила доверительного управления Закрытым паевым инвестиционным фондом недвижимости "Земельный фонд "Солид Подмосковный" зарегистрированы ФСФР России 18.10.2007г. за № 1028-94135580 от 18.10.2007;<br>Договор о передаче прав и обязанностей по договору доверительного управления паевым инвестиционным фондом от 07.04.2015 №06/11 |

| | | |
|---|---|---|
| 5. | Договоры участия в долевом строительстве: | не зарегистрировано |
| 6. | Правопритязания: | отсутствуют |
| 7. | Заявленные в судебном порядке права требования: | данные отсутствуют |
| 8. | Отметка о возражении в отношении зарегистрированного права: | данные отсутствуют |
| 9. | Отметка о наличии решения об изъятии объекта недвижимости для государственных и муниципальных нужд: | данные отсутствуют |

Выписка выдана: Махортых Эдуард

Сведения, содержащиеся в настоящем документе, являются актуальными (действительными) на дату получения запроса органом, осуществляющим государственную регистрацию прав.
В соответствии со статьей 7 Федерального закона от 21 июля 1997 г. №122-ФЗ "О государственной регистрации прав на недвижимое имущество и сделок с ним" использование сведений, содержащихся в настоящей выписке, способами или в форме, которые наносят ущерб правам и законным интересам правообладателей, влечет ответственность, предусмотренную законодательством Российской Федерации.

СПЕЦИАЛИСТ 1-ГО РАЗРЯДА — Карчевская М. С.
(должность уполномоченного должностного лица органа, осуществляющего государственную регистрацию прав) — (фамилия, инициалы)

Получение заявителем выписки из ЕГРП для последующего предоставления в органы государственной власти, органы местного самоуправления и органы государственных внебюджетных фондов в целях получения государственных и муниципальных услуг, не требуется. Данные информационно-указанные органы обязаны запрашивать у Росреестра самостоятельно государственный заказ от 27.07.2010 №210-ФЗ "Об организации предоставления государственных и муниципальных услуг", ч.1, ст.7)

2

ФЕДЕРАЛЬНАЯ СЛУЖБА ГОСУДАРСТВЕННОЙ РЕГИСТРАЦИИ, КАДАСТРА И КАРТОГРАФИИ

УПРАВЛЕНИЕ ФЕДЕРАЛЬНОЙ СЛУЖБЫ ГОСУДАРСТВЕННОЙ РЕГИСТРАЦИИ, КАДАСТРА И КАРТОГРАФИИ ПО МОСКОВСКОЙ ОБЛАСТИ

## ВЫПИСКА ИЗ ЕДИНОГО ГОСУДАРСТВЕННОГО РЕЕСТРА ПРАВ НА НЕДВИЖИМОЕ ИМУЩЕСТВО И СДЕЛОК С НИМ

Дата 13.02.2016 № 50/023/001/2016-806

На основании запроса от 11.02.2016 г., поступившего на рассмотрение 11.02.2016 г. сообщаем, что в Едином государственном реестре прав на недвижимое имущество и сделок с ним зарегистрировано:

| | | | |
|---|---|---|---|
| 1. | Характеристики объекта недвижимости: | | |
| | Кадастровый (или условный) номер объекта: | | 50:23:0050384:1115 |
| | наименование объекта: | | Земельный участок |
| | назначение объекта: | | Земли сельскохозяйственного назначения, для дачного строительства с правом возведения жилого дома с правом регистрации проживания в нем |
| | площадь объекта: | | 1 135 кв. м |
| | инвентарный номер, литер: | | |
| | этажность (этаж): | | |
| | номера на поэтажном плане: | | |
| | адрес (местоположение) объекта: | | Московская область, Раменский район, сельское поселение Рыболовское |
| | состав: | | |
| 2. | Правообладатель (правообладатели): | 2.1. | Владельцы инвестиционных паев - Закрытый паевой инвестиционный фонд недвижимости "ТрастЮнион- Подмосковный" данные о которых устанавливаются на основании данных лицевых счетов владельцев инвестиционных паев в реестре владельцев инвестиционных паев и счетов депо владельцев инвестиционных паев. |
| 3. | Вид, номер и дата государственной регистрации права: | 3.1. | Общая долевая собственность, № 50-50-23/171/2014-288 от 28.08.2014 |
| 4. | Ограничение (обременение) права: | | |
| | 4.1.1. вид: | | Доверительное управление, Московская область, Раменский район, сельское поселение Рыболовское, кад. № 50:23:0050384:1115, Земельный участок, категория земель: земли сельскохозяйственного назначения, разрешенное использование: для дачного строительства с правом возведения жилого дома с правом регистрации проживания в нем, общая площадь 1 135 кв. м |
| | дата государственной регистрации: | | 04.02.2016 |
| | номер государственной регистрации: | | 50-50/023-50/999/001/2016-649/2 |
| | срок, на который установлено ограничение (обременение) права: | | с 04.02.2016 до 01, 12, 2027 |
| | лицо, в пользу которого установлено ограничение (обременение) права: | | Закрытое акционерное общество Управляющая компания «РВМ Капитал», ИНН: 7722563196 |
| | основание государственной регистрации: | | Правила доверительного управления Закрытым паевым инвестиционным фондом недвижимости "Земельный фонд "Солид Подмосковный" зарегистрированы ФСФР России 18.10.2007г. за № 1028-94135580 от 18.10.2007;<br>Договор о передаче прав и обязанностей по договору доверительного управления паевым инвестиционным фондом от 07.04.2015 №06/11 |

1

| | | |
|---|---|---|
| 5. | Договоры участия в долевом строительстве: | не зарегистрировано |
| 6. | Правопритязания: | отсутствуют |
| 7. | Заявленные в судебном порядке права требования: | данные отсутствуют |
| 8. | Отметка о возражении в отношении зарегистрированного права: | данные отсутствуют |
| 9. | Отметка о наличии решения об изъятии объекта недвижимости для государственных и муниципальных нужд: | данные отсутствуют |

Выписка выдана: Махортых Эдуард

Сведения, содержащиеся в настоящем документе, являются актуальными (действительными) на дату получения запроса органом, осуществляющим государственную регистрацию прав.
В соответствии со статьей 7 Федерального закона от 27 июля 1997 г. №122-ФЗ "О государственной регистрации прав на недвижимое имущество и сделок с ним" использование сведений, содержащихся в настоящей выписке, способами или в формах, которые наносят ущерб правам и законным интересам правообладателей, влечет ответственность, предусмотренную законодательством Российской Федерации.

СПЕЦИАЛИСТ 1 РАЗРЯДА — Федотова Н. С.
(должность уполномоченного должностного лица органа, осуществляющего государственную регистрацию прав) (подпись) (Ф.И.О.)

Получение заявителем выписки из ЕГРП для последующего предоставления в органы государственной власти, органы местного самоуправления и иные государственные внебюджетные фонды в целях получения государственных и муниципальных услуг не требуется. Данную информацию указанные органы обязаны запрашивать у Росреестра самостоятельно (Федеральный закон от 27.07.2010 №210-ФЗ "Об организации предоставления государственных и муниципальных услуг", ч.1, ст.7)



ФЕДЕРАЛЬНАЯ СЛУЖБА ГОСУДАРСТВЕННОЙ РЕГИСТРАЦИИ, КАДАСТРА И КАРТОГРАФИИ

УПРАВЛЕНИЕ ФЕДЕРАЛЬНОЙ СЛУЖБЫ ГОСУДАРСТВЕННОЙ РЕГИСТРАЦИИ, КАДАСТРА И КАРТОГРАФИИ ПО МОСКОВСКОЙ ОБЛАСТИ

## ВЫПИСКА ИЗ ЕДИНОГО ГОСУДАРСТВЕННОГО РЕЕСТРА ПРАВ НА НЕДВИЖИМОЕ ИМУЩЕСТВО И СДЕЛОК С НИМ

Дата 13.02.2016 № 50/023/001/2016-650

На основании запроса от 11.02.2016 г., поступившего на рассмотрение 11.02.2016 г. сообщаем, что в Едином государственном реестре прав на недвижимое имущество и сделок с ним зарегистрировано:

| | | | |
|---|---|---|---|
| 1. | Характеристики объекта недвижимости: | | |
| | Кадастровый (или условный) номер объекта: | | 50:23:0050384:1116 |
| | наименование объекта: | | Земельный участок |
| | назначение объекта: | | Земли сельскохозяйственного назначения, для дачного строительства с правом возведения жилого дома с правом регистрации проживания в нем |
| | площадь объекта: | | 1 218 кв. м |
| | инвентарный номер, литер: | | |
| | этажность (этаж): | | |
| | номера на поэтажном плане: | | |
| | адрес (местоположение) объекта: | | Московская область, Раменский район, сельское поселение Рыболовское |
| | состав: | | |
| 2. | Правообладатель (правообладатели): | 2.1. | Владельцы инвестиционных паев - Закрытый паевой инвестиционный фонд недвижимости "ТрастЮнион- Подмосковный" данные о которых устанавливаются на основании данных лицевых счетов владельцев инвестиционных паев в реестре владельцев инвестиционных паев и счетов депо владельцев инвестиционных паев. |
| 3. | Вид, номер и дата государственной регистрации права: | 3.1. | Общая долевая собственность, № 50-50-23/171/2014-289 от 28.08.2014 |
| 4. | Ограничение (обременение) права: | | |
| | 4.1.1. | вид: | Доверительное управление, Московская область, Раменский район, сельское поселение Рыболовское, кад. № 50:23:0050384:1116, Земельный участок, категория земель: земли сельскохозяйственного назначения, разрешенное использование: для дачного строительства с правом возведения жилого дома с правом регистрации проживания в нем, общая площадь 1 218 кв. м |
| | | дата государственной регистрации: | 01.02.2016 |
| | | номер государственной регистрации: | 50-50/023-50/999/001/2016-487/2 |
| | | срок, на который установлено ограничение (обременение) права: | с 21.01.2016 по 01.12.2027 |
| | | лицо, в пользу которого установлено ограничение (обременение) права: | Закрытое акционерное общество Управляющая компания «РВМ Капитал», ИНН: 7722563196 |
| | | основание государственной регистрации: | Правила доверительного управления Закрытым паевым инвестиционным фондом недвижимости "Земельный фонд "Солнц Подмосковный" зарегистрированы ФСФР России 18.10.2007г. за № 1028-94135580 от 18.10.2007;<br>Договор о передаче прав и обязанностей по договору доверительного управления паевым инвестиционным фондом от 07.04.2015 №06/11 |

| | | |
|---|---|---|
| 5. | Договоры участия в долевом строительстве: | не зарегистрировано |
| 6. | Правопритязания: | отсутствуют |
| 7. | Заявленные в судебном порядке права требования: | данные отсутствуют |
| 8. | Отметка о возражении в отношении зарегистрированного права: | данные отсутствуют |
| 9. | Отметка о наличии решения об изъятии объекта недвижимости для государственных и муниципальных нужд: | данные отсутствуют |

Выписка выдана: Махортых Эдуард

Сведения, содержащиеся в настоящем документе, являются актуальными (действительными) на дату получения запроса органом, осуществляющим государственную регистрацию прав. В соответствии со статьей 7 Федерального закона от 21 июля 1997 г. №122-ФЗ "О государственной регистрации прав на недвижимое имущество и сделок с ним" использование сведений, содержащихся в настоящей выписке, способами и в форме, которые наносят ущерб правам и законным интересам правообладателей, влечет ответственность, предусмотренную законодательством Российской Федерации.

СПЕЦИАЛИСТ 1 РАЗРЯДА — Бутников Н. С.

(должность уполномоченного должностного лица органа, осуществляющего государственную регистрацию прав) — (подпись) — (фамилия, инициалы)

Получение заявителем выписки из ЕГРП для последующего предоставления в органы государственной власти, органы местного самоуправления и органы государственных внебюджетных фондов в целях получения государственных и муниципальных услуг, не является юридически значимым действием, поскольку выписка из ЕГРП не предусмотрена Федеральным законом от 27.07.2010 №210-ФЗ "Об организации предоставления государственных и муниципальных услуг" (ч. 1 ст. 7).



ФЕДЕРАЛЬНАЯ СЛУЖБА ГОСУДАРСТВЕННОЙ РЕГИСТРАЦИИ, КАДАСТРА И КАРТОГРАФИИ

УПРАВЛЕНИЕ ФЕДЕРАЛЬНОЙ СЛУЖБЫ ГОСУДАРСТВЕННОЙ РЕГИСТРАЦИИ, КАДАСТРА И КАРТОГРАФИИ ПО МОСКОВСКОЙ ОБЛАСТИ

## ВЫПИСКА ИЗ ЕДИНОГО ГОСУДАРСТВЕННОГО РЕЕСТРА ПРАВ НА НЕДВИЖИМОЕ ИМУЩЕСТВО И СДЕЛОК С НИМ

Дата 13.02.2016 № 50/023/001/2016-719

На основании запроса от 11.02.2016 г., поступившего на рассмотрение 11.02.2016 г. сообщаем, что в Едином государственном реестре прав на недвижимое имущество и сделок с ним зарегистрировано:

| | | | |
|---|---|---|---|
| 1. | Характеристики объекта недвижимости: | | |
| | Кадастровый (или условный) номер объекта: | | 50:23:0050384:1118 |
| | наименование объекта: | | Земельный участок |
| | назначение объекта: | | Земли сельскохозяйственного назначения, для дачного строительства с правом возведения жилого дома с правом регистрации проживания в нем |
| | площадь объекта: | | 1 405 кв. м |
| | инвентарный номер, литер: | | |
| | этажность (этаж): | | |
| | номера на поэтажном плане: | | |
| | адрес (местоположение) объекта: | | Московская область, Раменский район, сельское поселение Рыболовское |
| | состав: | | |
| 2. | Правообладатель (правообладатели): | 2.1. | Владельцы инвестиционных паев - Закрытый паевой инвестиционный фонд недвижимости "ТрастЮнион- Подмосковный" данные о которых устанавливаются на основании данных лицевых счетов владельцев инвестиционных паев в реестре владельцев инвестиционных паев и счетов депо владельцев инвестиционных паев. |
| 3. | Вид, номер и дата государственной регистрации права: | 3.1. | Общая долевая собственность, № 50-50-23/226/2014-279 от 25.11.2014 |
| 4. | Ограничение (обременение) права: | | |
| | 4.1.1. | вид: | Доверительное управление, Московская область, Раменский район, сельское поселение Рыболовское, кад. № 50:23:0050384:1118, Земельный участок, категория земель: земли сельскохозяйственного назначения, разрешенное использование: для дачного строительства с правом возведение жилого дома с правом регистрации проживания в нем, общая площадь 1 405 кв. м |
| | | дата государственной регистрации: | 01.02.2016 |
| | | номер государственной регистрации: | 50-50/023-50/999/001/2016-323/2 |
| | | срок, на который установлено ограничение (обременение) права: | с 01.02.2016 по 01.12.2027 |
| | | лицо, в пользу которого установлено ограничение (обременение) права: | Закрытое акционерное общество Управляющая компания «РВМ Капитал», ИНН: 7722563196 |
| | | основание государственной регистрации: | Правила доверительного управления Закрытым паевым инвестиционным фондом недвижимости "Земельный фонд "Солнд Подмосковный" зарегистрированы ФСФР России 18.10.2007г. за № 1028-94135580 от 18.10.2007;<br>Договор о передаче прав и обязанностей по договору доверительного управления паевым инвестиционным фондом от 07.04.2015 №06/11 |

| | | |
|---|---|---|
| 5. | Договоры участия в долевом строительстве: | не зарегистрировано |
| 6. | Правопритязания: | отсутствуют |
| 7. | Заявленные в судебном порядке права требования: | данные отсутствуют |
| 8. | Отметка о возражении в отношении зарегистрированного права: | данные отсутствуют |
| 9. | Отметка о наличии решения об изъятии объекта недвижимости для государственных и муниципальных нужд: | данные отсутствуют |

Выписка выдана: Махортых Эдуард

Сведения, содержащиеся в настоящем документе, являются актуальными (действительными) на дату получения запроса органом, осуществляющим государственную регистрацию прав.
В соответствии со статьей 7 Федерального закона от 21 июля 1997 г. №122-ФЗ "О государственной регистрации прав на недвижимое имущество и сделок с ним" использование сведений, содержащихся в настоящей выписке, [illegible] в форме, которые наносят ущерб правам и законным интересам правообладателей, влечет ответственность, предусмотренную законодательством Российской Федерации.

СПЕЦИАЛИСТ 1 РАЗРЯДА — [illegible] — [illegible] И. С.
(должность уполномоченного должностного лица органа, осуществляющего государственную регистрацию прав) — (подпись) — (Фамилия, инициалы)

Получение заявителем выписки от ЕГРП для последующего предоставления в органы государственной власти, органы местного самоуправления и органы государственных внебюджетных фондов в целях получения государственных и муниципальных услуг, не требуется. Данную информацию указанные органы обязаны запрашивать у Росреестра самостоятельно (Федеральный закон от 27.07.2010 № 59-ФЗ "Об организации предоставления государственных и муниципальных услуг", ч.1, ст.7)

2

ФЕДЕРАЛЬНАЯ СЛУЖБА ГОСУДАРСТВЕННОЙ РЕГИСТРАЦИИ, КАДАСТРА И КАРТОГРАФИИ

УПРАВЛЕНИЕ ФЕДЕРАЛЬНОЙ СЛУЖБЫ ГОСУДАРСТВЕННОЙ РЕГИСТРАЦИИ, КАДАСТРА И КАРТОГРАФИИ ПО МОСКОВСКОЙ ОБЛАСТИ

## ВЫПИСКА ИЗ ЕДИНОГО ГОСУДАРСТВЕННОГО РЕЕСТРА ПРАВ НА НЕДВИЖИМОЕ ИМУЩЕСТВО И СДЕЛОК С НИМ

Дата 12.03.2016 № 50/023/001/2016-1443

На основании запроса от 10.03.2016 г., поступившего на рассмотрение 10.03.2016 г. сообщаем, что в Едином государственном реестре прав на недвижимое имущество и сделок с ним зарегистрировано:

| | | | |
|---|---|---|---|
| 1. | Характеристики объекта недвижимости: | | |
| | Кадастровый (или условный) номер объекта: | | 50:23:0050384:1120 |
| | наименование объекта: | | Земельный участок |
| | назначение объекта: | | Земли сельскохозяйственного назначения, для дачного строительства с правом возведения жилого дома с правом регистрации проживания в нем |
| | площадь объекта: | | 4 600 кв. м |
| | инвентарный номер, литер: | | |
| | этажность (этаж): | | |
| | номера на поэтажном плане: | | |
| | адрес (местоположение) объекта: | | Московская область, Раменский район, сельское поселение Рыболовское |
| | состав: | | |
| 2. | Правообладатель (правообладатели): | 2.1. | Владельцы инвестиционных паев - Закрытый паевой инвестиционный фонд недвижимости "ТрастЮнион- Подмосковный" данные о которых устанавливаются на основании данных лицевых счетов владельцев инвестиционных паев в реестре владельцев инвестиционных паев и счетов депо владельцев инвестиционных паев. |
| 3. | Вид, номер и дата государственной регистрации права: | 3.1. | Общая долевая собственность, № 50-50-23/174/2014-007 от 01.09.2014 |
| 4. | Ограничение (обременение) права: | | |
| | 4.1.1. вид: | | Доверительное управление, Московская область, Раменский район, сельское поселение Рыболовское, кад. № 50:23:0050384:1120, Земельный участок, категория земель: земли сельскохозяйственного назначения, разрешенное использование: для дачного строительства с правом возведения жилого дома с правом регистрации проживания в нем, общая площадь 4 600 кв. м |
| | дата государственной регистрации: | | 01.02.2016 |
| | номер государственной регистрации: | | 50-50/023-50/999/001/2016-335/2 |
| | срок, на который установлено ограничение (обременение) права: | | с 01.02.2016 по 01.12.2027 |
| | лицо, в пользу которого установлено ограничение (обременение) права: | | Закрытое акционерное общество Управляющая компания «РВМ Капитал», ИНН: 7722563196 |
| | основание государственной регистрации: | | Правила доверительного управления Закрытым паевым инвестиционным фондом недвижимости "Земельный фонд "Солид Подмосковный" зарегистрированы ФСФР России 18.10.2007г. за № 1028-94135580 от 18.10.2007;<br>Договор о передаче прав и обязанностей по договору доверительного управления паевым инвестиционным фондом от 07.04.2015 №06/11 |

1

| | | |
|---|---|---|
| 5. | Договоры участия в долевом строительстве: | не зарегистрировано |
| 6. | Правопритязания: | отсутствуют |
| 7. | Заявленные в судебном порядке права требования: | данные отсутствуют |
| 8. | Отметка о возражении в отношении зарегистрированного права: | данные отсутствуют |
| 9. | Отметка о наличии решения об изъятии объекта недвижимости для государственных и муниципальных нужд: | данные отсутствуют |

Выписка выдана: Махортых Эдуард Иванович

Сведения, содержащиеся в настоящем документе, являются актуальными (действительными) на дату получения запроса органом, осуществляющим государственную регистрацию прав.
В соответствии со статьей 7 Федерального закона от 21 июля 1997 г. №122-ФЗ "О государственной регистрации прав на недвижимое имущество и сделок с ним" использование сведений, содержащихся в настоящей выписке, способами или в форме, которые наносят ущерб правам и законным интересам правообладателей, влечет ответственность, предусмотренную законодательством Российской Федерации.

СПЕЦИАЛИСТ I РАЗРЯДА — Фунтиков И. С.
(должность уполномоченного должностного лица органа, осуществляющего государственную регистрацию прав) (подпись, ЭЦП) (фамилия, инициалы)

Получение заявителем выписки из ЕГРП для последующего предоставления [illegible] государственной власти, органы местного самоуправления и органы государственных внебюджетных фондов в целях получения государственных и муниципальных услуг не требуется. Данную информацию указанные органы обязаны запрашивать у Росреестра самостоятельно/Федеральный закон от 27.07.2010 №210-ФЗ "Об организации предоставления государственных и муниципальных услуг", ч.1, ст.7)

2

ФЕДЕРАЛЬНАЯ СЛУЖБА ГОСУДАРСТВЕННОЙ РЕГИСТРАЦИИ, КАДАСТРА И КАРТОГРАФИИ

УПРАВЛЕНИЕ ФЕДЕРАЛЬНОЙ СЛУЖБЫ ГОСУДАРСТВЕННОЙ РЕГИСТРАЦИИ, КАДАСТРА И КАРТОГРАФИИ ПО МОСКОВСКОЙ ОБЛАСТИ

## ВЫПИСКА ИЗ ЕДИНОГО ГОСУДАРСТВЕННОГО РЕЕСТРА ПРАВ НА НЕДВИЖИМОЕ ИМУЩЕСТВО И СДЕЛОК С НИМ

Дата 11.03.2016 № 50/023/001/2016-1338

На основании запроса от 09.03.2016 г., поступившего на рассмотрение 09.03.2016 г. сообщаем, что в Едином государственном реестре прав на недвижимое имущество и сделок с ним зарегистрировано:

| | | | |
|---|---|---|---|
| 1. | Характеристики объекта недвижимости: | | |
| | Кадастровый (или условный) номер объекта: | | 50:23:0050384:1121 |
| | наименование объекта: | | Земельный участок |
| | назначение объекта: | | Земли сельскохозяйственного назначения, для дачного строительства с правом возведения жилого дома с правом регистрации проживания в нем |
| | площадь объекта: | | 27 386 кв. м |
| | инвентарный номер, литер: | | |
| | этажность (этаж): | | |
| | номера на поэтажном плане: | | |
| | адрес (местоположение) объекта: | | Московская область, Раменский район, сельское поселение Рыболовское |
| | состав: | | |
| 2. | Правообладатель (правообладатели): | 2.1. | Владельцы инвестиционных паев - Закрытый паевой инвестиционный фонд недвижимости "ТрастЮнион- Подмосковный" данные о которых устанавливаются на основании данных лицевых счетов владельцев инвестиционных паев в реестре владельцев инвестиционных паев и счетов депо владельцев инвестиционных паев. |
| 3. | Вид, номер и дата государственной регистрации права: | 3.1. | Общая долевая собственность, № 50-50-23/174/2014-006 от 01.09.2014 |
| 4. | Ограничение (обременение) права: | | |
| | 4.1.1. вид: | | Доверительное управление, Московская область, Раменский район, сельское поселение Рыболовское, кад. № 50:23:0050384:1121, Земельный участок, категория земель: земли сельскохозяйственного назначения, разрешенное использование: для дачного строительства с правом возведения жилого дома с правом регистрации проживания в нем, общая площадь 27 386 кв. м |
| | дата государственной регистрации: | | 25.02.2016 |
| | номер государственной регистрации: | | 50-50/023-50/999/001/2016-139/2 |
| | срок, на который установлено ограничение (обременение) права: | | с 25.02.2016 по 01.12.2027 |
| | лицо, в пользу которого установлено ограничение (обременение) права: | | Закрытое акционерное общество Управляющая компания «РВМ Капитал», ИНН: 7722563196 |
| | основание государственной регистрации: | | Правила доверительного управления Закрытым паевым инвестиционным фондом недвижимости "Земельный фонд "Солид Подмосковный" зарегистрированы ФСФР России 18.10.2007г. за № 1028-94135580 от 18.10.2007;<br>Договор о передаче прав и обязанностей по договору доверительного управления паевым инвестиционным фондом от 07.04.2015 №06/11 |

1

| | | |
|---|---|---|
| 5. | Договоры участия в долевом строительстве: | не зарегистрировано |
| 6. | Правопритязания: | отсутствуют |
| 7. | Заявленные в судебном порядке права требования: | данные отсутствуют |
| 8. | Отметка о возражении в отношении зарегистрированного права: | данные отсутствуют |
| 9. | Отметка о наличии решения об изъятии объекта недвижимости для государственных и муниципальных нужд: | данные отсутствуют |

Выписка выдана: Махортых Эдуард Иванович

Сведения, содержащиеся в настоящем документе, являются актуальными (действительными) на дату получения запроса органом, осуществляющим государственную регистрацию прав.
В соответствии со статьей 7 Федерального закона от 21 июля 1997 г. №122-ФЗ "О государственной регистрации прав на недвижимое имущество и сделок с ним" использование сведений, содержащихся в настоящей выписке, способных ими в форме, которые наносят ущерб правам и законным интересам правообладателей, влечет ответственность, предусмотренную законодательством Российской Федерации.

СПЕЦИАЛИСТ 1 РАЗРЯДА — Лунтиков Н. С.

(должность уполномоченного сотрудника ЧАЗ органа, осуществляющего государственную регистрацию прав) — (подпись) — (фамилия, инициалы)

Получение заявителем выписки из ЕГРП для наследующего предоставления органом государственной власти, органом местного самоуправления и органом государственных внебюджетных фондов в целях получения государственных и муниципальных услуг не требуется. Данную информацию указанные органы обязаны запрашивать у Росреестра самостоятельно [illegible] от 27.07.2010 №210-ФЗ "Об организации предоставления государственных и муниципальных услуг", ч.1, ст.7)



ФЕДЕРАЛЬНАЯ СЛУЖБА ГОСУДАРСТВЕННОЙ РЕГИСТРАЦИИ, КАДАСТРА И КАРТОГРАФИИ

УПРАВЛЕНИЕ ФЕДЕРАЛЬНОЙ СЛУЖБЫ ГОСУДАРСТВЕННОЙ РЕГИСТРАЦИИ, КАДАСТРА И КАРТОГРАФИИ ПО МОСКОВСКОЙ ОБЛАСТИ

## ВЫПИСКА ИЗ ЕДИНОГО ГОСУДАРСТВЕННОГО РЕЕСТРА ПРАВ НА НЕДВИЖИМОЕ ИМУЩЕСТВО И СДЕЛОК С НИМ

Дата 13.02.2016 № 50/023/001/2016-973

На основании запроса от 11.02.2016 г., поступившего на рассмотрение 11.02.2016 г. сообщаем, что в Едином государственном реестре прав на недвижимое имущество и сделок с ним зарегистрировано:

| | | | |
|---|---|---|---|
| 1. | Характеристики объекта недвижимости: | | |
| | Кадастровый (или условный) номер объекта: | | 50:23:0050384:1124 |
| | наименование объекта: | | Земельный участок |
| | назначение объекта: | | Земли сельскохозяйственного назначения, для дачного строительства с правом возведения жилого дома с правом регистрации проживания в нем |
| | площадь объекта: | | 1 001 кв. м |
| | инвентарный номер, литер: | | |
| | этажность (этаж): | | |
| | номера на поэтажном плане: | | |
| | адрес (местоположение) объекта: | | Московская область, Раменский район, сельское поселение Рыболовское |
| | состав: | | |
| 2. | Правообладатель (правообладатели): | 2.1. | Владельцы инвестиционных паев - Закрытый паевой инвестиционный фонд недвижимости "ТрастЮнион- Подмосковный" данные о которых устанавливаются на основании данных лицевых счетов владельцев инвестиционных паев в реестре владельцев инвестиционных паев и счетов депо владельцев инвестиционных паев. |
| 3. | Вид, номер и дата государственной регистрации права: | 3.1. | Общая долевая собственность, № 50-50-23/174/2014-004 от 01.09.2014 |
| 4. | Ограничение (обременение) права: | | |
| | 4.1.1. вид: | | Доверительное управление, Московская область, Раменский район, сельское поселение Рыболовское, кад. № 50:23:0050384:1124, Земельный участок, категория земель: земли сельскохозяйственного назначения, разрешенное использование: для дачного строительства с правом возведения жилого дома с правом регистрации проживания в нем, общая площадь 1 001 кв. м |
| | дата государственной регистрации: | | 04.02.2016 |
| | номер государственной регистрации: | | 50-50/023-50/999/001/2016-486/2 |
| | срок, на который установлено ограничение (обременение) права: | | с 04.02.2016 по 01.12.2027 |
| | лицо, в пользу которого установлено ограничение (обременение) права: | | Закрытое акционерное общество Управляющая компания «РВМ Капитал», ИНН: 7722563196 |
| | основание государственной регистрации: | | Правила доверительного управления Закрытым паевым инвестиционным фондом недвижимости "Земельный фонд "Солид Подмосковный" зарегистрированы ФСФР России 18.10.2007г. за № 1028-94135580 от 18.10.2007;<br>Договор о передаче прав и обязанностей по договору доверительного управления паевым инвестиционным фондом от 07.04.2015 №06/11 |

| | | |
|---|---|---|
| 5. | Договоры участия в долевом строительстве: | не зарегистрировано |
| 6. | Правопритязания: | отсутствуют |
| 7. | Заявленные в судебном порядке права требования: | данные отсутствуют |
| 8. | Отметка о возражении в отношении зарегистрированного права: | данные отсутствуют |
| 9. | Отметка о наличии решения об изъятии объекта недвижимости для государственных и муниципальных нужд: | данные отсутствуют |

Выписка выдана: Махортых Эдуард

Сведения, содержащиеся в настоящем документе, являются актуальными (действительными) на дату получения запроса органом, осуществляющим государственную регистрацию прав. В соответствии со статьей 7 Федерального закона «О [illegible] июля 1997 г. №122-ФЗ "О государственной регистрации прав на недвижимое имущество и сделок с ним" использование сведений, содержащихся в настоящей выписке, способами или в форме, которые наносят ущерб правам и законным интересам правообладателей, влечет ответственность, предусмотренную законодательством Российской Федерации.

СПЕЦИАЛИСТ 1 РАЗРЯДА — Гуляева И. С.

(должность уполномоченного должностного лица органа, осуществляющего государственную регистрацию прав) (подпись, М.П.) (фамилия, инициалы)

Получение заявителем выписки из ЕГРП для последующего предоставления в органы государственной власти, органы местного самоуправления и органы государственных внебюджетных фондов в целях получения государственных и муниципальных услуг не требуется. Данную информацию указанные органы вправе запрашивать у Росреестра самостоятельно (Федеральный закон от 27.07.2010 № 210-ФЗ "Об организации предоставления государственных и муниципальных услуг", ч.1, ст.7).



ФЕДЕРАЛЬНАЯ СЛУЖБА ГОСУДАРСТВЕННОЙ РЕГИСТРАЦИИ, КАДАСТРА И КАРТОГРАФИИ

УПРАВЛЕНИЕ ФЕДЕРАЛЬНОЙ СЛУЖБЫ ГОСУДАРСТВЕННОЙ РЕГИСТРАЦИИ, КАДАСТРА И КАРТОГРАФИИ ПО МОСКОВСКОЙ ОБЛАСТИ

# ВЫПИСКА ИЗ ЕДИНОГО ГОСУДАРСТВЕННОГО РЕЕСТРА ПРАВ НА НЕДВИЖИМОЕ ИМУЩЕСТВО И СДЕЛОК С НИМ

Дата 12.03.2016 № 50/023/001/2016-1552

На основании запроса от 10.03.2016 г., поступившего на рассмотрение 10.03.2016 г сообщаем, что в Едином государственном реестре прав на недвижимое имущество и сделок с ним зарегистрировано:

| | | | |
|---|---|---|---|
| 1. | Характеристики объекта недвижимости: | | |
| | Кадастровый (или условный) номер объекта: | | 50:23:0050384:1126 |
| | наименование объекта: | | Земельный участок |
| | назначение объекта: | | Земли сельскохозяйственного назначения, для дачного строительства с правом возведения жилого дома с правом регистрации проживания в нем |
| | площадь объекта: | | 1 000 кв. м |
| | инвентарный номер, литер: | | |
| | этажность (этаж): | | |
| | номера на поэтажном плане: | | |
| | адрес (местоположение) объекта: | | Московская область, Раменский район, сельское поселение Рыболовское |
| | состав: | | |
| 2. | Правообладатель (правообладатели): | 2.1. | Владельцы инвестиционных паев - Закрытый паевой инвестиционный фонд недвижимости "ТрастИнвест- Подмосковный" данные о которых устанавливаются на основании данных лицевых счетов владельцев инвестиционных паев в реестре владельцев инвестиционных паев и счетов депо владельцев инвестиционных паев. |
| 3. | Вид, номер и дата государственной регистрации права: | 3.1. | Общая долевая собственность, № 50-50-23/226/2014-055 от 24.11.2014 |
| 4. | Ограничение (обременение) права: | | |
| | 4.1.1. | вид: | Доверительное управление, Московская область, Раменский район, сельское поселение Рыболовское, кад. № 50:23:0050384:1126, Земельный участок, категория земель: земли сельскохозяйственного назначения, разрешенное использование: для дачного строительства с правом возведения жилого дома с правом регистрации проживания в нем, общая площадь 1 000 кв. м |
| | | дата государственной регистрации: | 24.02.2016 |
| | | номер государственной регистрации: | 50-50/023-50/999/001/2016-761/2 |
| | | срок, на который установлено ограничение (обременение) права: | с 24.02.2016 по 01.12.2027 |
| | | лицо, в пользу которого установлено ограничение (обременение) права: | Закрытое акционерное общество Управляющая компания «РВМ Капитал», ИНН: 7722563196 |
| | | основание государственной регистрации: | Правила доверительного управления Закрытым паевым инвестиционным фондом недвижимости "Земельный фонд "Солнд Подмосковный" зарегистрированы ФСФР России 18.10.2007г. за № 1028-94135580 от 18.10.2007;<br>Договор о передаче прав и обязанностей по договору доверительного управления паевым инвестиционным фондом от 07.04.2015 №06/11 |

| | | |
|---|---|---|
| 5. | Договоры участия в долевом строительстве: | не зарегистрировано |
| 6. | Правопритязания: | отсутствуют |
| 7. | Заявленные в судебном порядке права требования: | данные отсутствуют |
| 8. | Отметка о возражении в отношении зарегистрированного права: | данные отсутствуют |
| 9. | Отметка о наличии решения об изъятии объекта недвижимости для государственных и муниципальных нужд: | данные отсутствуют |

Выписка выдана: Махортых Эдуард Иванович

Сведения, содержащиеся в настоящем документе, являются актуальными (действительными) на дату получения запроса органом, осуществляющим государственную регистрацию прав.
В соответствии со статьей 7 Федерального закона от 21 июля 1997 г. №122-ФЗ "О государственной регистрации прав на недвижимое имущество и сделок с ним" использование сведений, содержащихся в настоящей выписке, способами или в форме, которые наносят ущерб правам и законным интересам правообладателей, влечет ответственность, предусмотренную законодательством Российской Федерации.

СПЕЦИАЛИСТ 1 РАЗРЯДА (должность уполномоченного должностного лица органа, осуществляющего государственную регистрацию прав) — (подпись, М.П.) — Фунтикова Н. С. (инициалы, фамилия)

Получение заявителем выписки из ЕГРП для последующего предоставления в органы государственной власти, органы местного самоуправления и органы государственных внебюджетных фондов в целях получения государственных и муниципальных услуг не требуется. Данную информацию указанные органы обязаны запрашивать у Росреестра самостоятельно (Федеральный закон от 27.07.2010 №210-ФЗ "Об организации предоставления государственных и муниципальных услуг" (ч.1, ст.7))

2

ФЕДЕРАЛЬНАЯ СЛУЖБА ГОСУДАРСТВЕННОЙ РЕГИСТРАЦИИ, КАДАСТРА И КАРТОГРАФИИ

УПРАВЛЕНИЕ ФЕДЕРАЛЬНОЙ СЛУЖБЫ ГОСУДАРСТВЕННОЙ РЕГИСТРАЦИИ, КАДАСТРА И КАРТОГРАФИИ ПО МОСКОВСКОЙ ОБЛАСТИ

## ВЫПИСКА ИЗ ЕДИНОГО ГОСУДАРСТВЕННОГО РЕЕСТРА ПРАВ НА НЕДВИЖИМОЕ ИМУЩЕСТВО И СДЕЛОК С НИМ

Дата 13.02.2016 № 50/023/001/2016-959

На основании запроса от 11.02.2016 г., поступившего на рассмотрение 11.02.2016 г. сообщаем, что в Едином государственном реестре прав на недвижимое имущество и сделок с ним зарегистрировано:

| | | | |
|---|---|---|---|
| 1. | Характеристики объекта недвижимости: | | |
| | Кадастровый (или условный) номер объекта: | | 50:23:0050384:1127 |
| | наименование объекта: | | Земельный участок |
| | назначение объекта: | | Земли сельскохозяйственного назначения, для дачного строительства с правом возведения жилого дома с правом регистрации проживания в нем |
| | площадь объекта: | | 1 000 кв. м |
| | инвентарный номер, литер: | | |
| | этажность (этаж): | | |
| | номера на поэтажном плане: | | |
| | адрес (местоположение) объекта: | | Московская область, Раменский район, сельское поселение Рыболовское |
| | состав: | | |
| 2. | Правообладатель (правообладатели): | 2.1. | Владельцы инвестиционных паев - Закрытый паевой инвестиционный фонд недвижимости "ТрастЮнион- Подмосковный" данные о которых устанавливаются на основании данных лицевых счетов владельцев инвестиционных паев в реестре владельцев инвестиционных паев и счетов депо владельцев инвестиционных паев. |
| 3. | Вид, номер и дата государственной регистрации права: | 3.1. | Общая долевая собственность, № 50-50-23/226/2014-024 от 21.11.2014 |
| 4. | Ограничение (обременение) права: | | |
| | 4.1.1. вид: | | Доверительное управление, Московская область, Раменский район, сельское поселение Рыболовское, кад. № 50:23:0050384:1127, Земельный участок, категория земель: земли сельскохозяйственного назначения, разрешенное использование: для дачного строительства с правом возведения жилого дома с правом регистрации проживания в нем, общая площадь 1 000 кв. м |
| | дата государственной регистрации: | | 04.02.2016 |
| | номер государственной регистрации: | | 50-50/023-50/999/001/2016-508/2 |
| | срок, на который установлено ограничение (обременение) права: | | с 04.02.2016 по 01.12.2027 |
| | лицо, в пользу которого установлено ограничение (обременение) права: | | Закрытое акционерное общество Управляющая компания «РВМ Капитал», ИНН: 7722563196 |
| | основание государственной регистрации: | | Правила доверительного управления Закрытым паевым инвестиционным фондом недвижимости "Земельный фонд "Солид Подмосковный" зарегистрированы ФСФР России 18.10.2007г. за № 1028-94135580 от 18.10.2007;<br>Договор о передаче прав и обязанностей по договору доверительного управления паевым инвестиционным фондом от 07.04.2015 №06/11 |

1

| | | |
|---|---|---|
| 5. | Договоры участия в долевом строительстве: | не зарегистрировано |
| 6. | Правопритязания: | отсутствуют |
| 7. | Заявленные в судебном порядке права требования: | данные отсутствуют |
| 8. | Отметка о возражении в отношении зарегистрированного права: | данные отсутствуют |
| 9. | Отметка о наличии решения об изъятии объекта недвижимости для государственных и муниципальных нужд: | данные отсутствуют |

Выписка выдана: Махортых Эдуард

Сведения, содержащиеся в настоящем документе, являются актуальными (действительными) на дату получения запроса органом, осуществляющим государственную регистрацию прав.
В соответствии со статьей 7 Федерального закона от 21 июля 1997 г. №122-ФЗ "О государственной регистрации прав на недвижимое имущество и сделок с ним" использование сведений, содержащихся в настоящей выписке, способами или в форме, которые наносят ущерб правам и законным интересам правообладателей, влечет ответственность, предусмотренную законодательством Российской Федерации.

СПЕЦИАЛИСТ I РАЗРЯДА — Фуликов И. С.
(должность уполномоченного, заместителя лица органа, осуществляющего государственную регистрацию прав) — (подпись) — (фамилия, инициалы)

Получение заявителем выписки из ЕГРП для последующего предоставления органу государственной власти, органу местного самоуправления и органу государственных внебюджетных фондов в целях получения государственных и муниципальных услуг, не требуется. Данную информацию указанные органы обязаны запрашивать у Росреестра самостоятельно (Федеральный закон от 27.07.2010 №210-ФЗ "Об организации предоставления государственных и муниципальных услуг", ч.1, ст.7)

2

ФЕДЕРАЛЬНАЯ СЛУЖБА ГОСУДАРСТВЕННОЙ РЕГИСТРАЦИИ, КАДАСТРА И КАРТОГРАФИИ

УПРАВЛЕНИЕ ФЕДЕРАЛЬНОЙ СЛУЖБЫ ГОСУДАРСТВЕННОЙ РЕГИСТРАЦИИ, КАДАСТРА И КАРТОГРАФИИ ПО МОСКОВСКОЙ ОБЛАСТИ

## ВЫПИСКА ИЗ ЕДИНОГО ГОСУДАРСТВЕННОГО РЕЕСТРА ПРАВ НА НЕДВИЖИМОЕ ИМУЩЕСТВО И СДЕЛОК С НИМ

Дата 13.02.2016 № 50/023/001/2016-991

На основании запроса от 11.02.2016 г., поступившего на рассмотрение 11.02.2016 г. сообщаем, что в Едином государственном реестре прав на недвижимое имущество и сделок с ним зарегистрировано:

| | | | |
|---|---|---|---|
| 1. | Характеристики объекта недвижимости: | | |
| | Кадастровый (или условный) номер объекта: | | 50:23:0050384:1128 |
| | наименование объекта: | | Земельный участок |
| | назначение объекта: | | Земли сельскохозяйственного назначения, для дачного строительства с правом возведения жилого дома с правом регистрации проживания в нем |
| | площадь объекта: | | 1 000 кв. м |
| | инвентарный номер, литер: | | |
| | этажность (этаж): | | |
| | номера на поэтажном плане: | | |
| | адрес (местоположение) объекта: | | Московская область, Раменский район, сельское поселение Рыболовское |
| | состав: | | |
| 2. | Правообладатель (правообладатели): | 2.1. | Владельцы инвестиционных паев - Закрытый паевой инвестиционный фонд недвижимости "ТрастЮнион- Подмосковный" данные о которых устанавливаются на основании данных лицевых счетов владельцев инвестиционных паев в реестре владельцев инвестиционных паев и счетов депо владельцев инвестиционных паев. |
| 3. | Вид, номер и дата государственной регистрации права: | 3.1. | Общая долевая собственность, № 50-50-23/226/2014-026 от 19.11.2014 |
| 4. | Ограничение (обременение) права: | | |
| | 4.1.1. вид: | | Доверительное управление, Московская область, Раменский район, сельское поселение Рыболовское, кад. № 50:23:0050384:1128, Земельный участок, категория земель: земли сельскохозяйственного назначения, разрешенное использование: для дачного строительства с правом возведения жилого дома с правом регистрации проживания в нем, общая площадь 1 000 кв. м |
| | дата государственной регистрации: | | 04.02.2016 |
| | номер государственной регистрации: | | 50-50/023-50/999/001/2016-639/2 |
| | срок, на который установлено ограничение (обременение) права: | | с 04.02.2016 по 01.12.2027 |
| | лицо, в пользу которого установлено ограничение (обременение) права: | | Закрытое акционерное общество Управляющая компания «РВМ Капитал», ИНН: 7722563196 |
| | основание государственной регистрации: | | Правила доверительного управления Закрытым паевым инвестиционным фондом недвижимости "Земельный фонд "Солид Подмосковный" зарегистрированы ФСФР России 18.10.2007г. за № 1028-94135580 от 18.10.2007;<br>Договор о передаче прав и обязанностей по договору доверительного управления паевым инвестиционным фондом от 07.04.2015 №06/11 |

1

| | | |
|---|---|---|
| 5. | Договоры участия в долевом строительстве: | не зарегистрировано |
| 6. | Правопритязания: | отсутствуют |
| 7. | Заявленные в судебном порядке права требования: | данные отсутствуют |
| 8. | Отметка о возражении в отношении зарегистрированного права: | данные отсутствуют |
| 9. | Отметка о наличии решения об изъятии объекта недвижимости для государственных и муниципальных нужд: | данные отсутствуют |

Выписка выдана: Махортых Эдуард

Сведения, содержащиеся в настоящем документе, являются актуальными (действительными) на дату получения запроса органом, осуществляющим государственную регистрацию прав. В соответствии со статьей 7 Федерального закона от 27 июля 1997 г. №122-ФЗ "О государственной регистрации прав на недвижимое имущество и сделок с ним" использование сведений, содержащихся в настоящей выписке, способами или в форме, которые наносят ущерб правам и законным интересам правообладателей, влечет ответственность, предусмотренную законодательством Российской Федерации.

СПЕЦИАЛИСТ 1 РАЗРЯДА — Фунтова М. С.

(должность уполномоченного должностного лица органа, осуществляющего государственную регистрацию прав) (подпись, М.П.) (фамилия, инициалы)

Получение заявителем выписки из ЕГРП для последующего предоставления в органы государственной власти, органы местного самоуправления и органы государственных внебюджетных фондов в целях получения государственных и муниципальных услуг, а также требования иных органов, обязанных запрашивать у Росреестра свидетельства Федерального закона от 27.07.2010 №210-ФЗ "Об организации предоставления государственных и муниципальных услуг", ч.1, ст.7)



ФЕДЕРАЛЬНАЯ СЛУЖБА ГОСУДАРСТВЕННОЙ РЕГИСТРАЦИИ, КАДАСТРА И КАРТОГРАФИИ

УПРАВЛЕНИЕ ФЕДЕРАЛЬНОЙ СЛУЖБЫ ГОСУДАРСТВЕННОЙ РЕГИСТРАЦИИ, КАДАСТРА И КАРТОГРАФИИ ПО МОСКОВСКОЙ ОБЛАСТИ

## ВЫПИСКА ИЗ ЕДИНОГО ГОСУДАРСТВЕННОГО РЕЕСТРА ПРАВ НА НЕДВИЖИМОЕ ИМУЩЕСТВО И СДЕЛОК С НИМ

Дата 12.03.2016 № 50/023/001/2016-1535

На основании запроса от 10.03.2016 г., поступившего на рассмотрение 10.03.2016 г. сообщаем, что в Едином государственном реестре прав на недвижимое имущество и сделок с ним зарегистрировано:

| | | | |
|---|---|---|---|
| 1. | Характеристики объекта недвижимости: | | |
| | Кадастровый (или условный) номер объекта: | | 50:23:0050384:1132 |
| | наименование объекта: | | Земельный участок |
| | назначение объекта: | | Земли сельскохозяйственного назначения, для дачного строительства с правом возведения жилого дома с правом регистрации проживания в нем |
| | площадь объекта: | | 938 кв. м |
| | инвентарный номер, литер: | | |
| | этажность (этаж): | | |
| | номера на поэтажном плане: | | |
| | адрес (местоположение) объекта: | | Московская область, Раменский район, сельское поселение Рыболовское |
| | состав: | | |
| 2. | Правообладатель (правообладатели): | 2.1. | Владельцы инвестиционных паев - Закрытый паевой инвестиционный фонд недвижимости "ТрастЮнион- Подмосковный" данные о которых устанавливаются на основании данных лицевых счетов владельцев инвестиционных паев в реестре владельцев инвестиционных паев и счетов депо владельцев инвестиционных паев. |
| 3. | Вид, номер и дата государственной регистрации права: | 3.1. | Общая долевая собственность, № 50-50-23/167/2014-448 от 01.09.2014 |
| 4. | Ограничение (обременение) права: | | |
| | 4.1.1. | вид: | Доверительное управление, Московская область, Раменский район, сельское поселение Рыболовское, кад. № 50:23:0050384:1132, Земельный участок, категория земель: земли сельскохозяйственного назначения, разрешенное использование: для дачного строительства с правом возведения жилого дома с правом регистрации проживания в нем, общая площадь 938 кв. м |
| | | дата государственной регистрации: | 24.02.2016 |
| | | номер государственной регистрации: | 50-50/023-50/999/001/2016-879/2 |
| | | срок, на который установлено ограничение (обременение) права: | с 24.02.2016 по 01.12.2027 |
| | | лицо, в пользу которого установлено ограничение (обременение) права: | Закрытое акционерное общество Управляющая компания «РВМ Капитал», ИНН: 7722563196 |
| | | основание государственной регистрации: | Правила доверительного управления Закрытым паевым инвестиционным фондом недвижимости "Земельный фонд "Солнд Подмосковный" зарегистрированы ФСФР России 18.10.2007г. за № 1028-94135580 от 18.10.2007;<br>Договор о передаче прав и обязанностей по договору доверительного управления паевым инвестиционным фондом от 07.04.2015 №06/11 |

| | | |
|---|---|---|
| 5. | Договоры участия в долевом строительстве: | не зарегистрировано |
| 6. | Правопритязания: | отсутствуют |
| 7. | Заявленные в судебном порядке права требования: | данные отсутствуют |
| 8. | Отметка о возражении в отношении зарегистрированного права: | данные отсутствуют |
| 9. | Отметка о наличии решения об изъятии объекта недвижимости для государственных и муниципальных нужд: | данные отсутствуют |

Выписка выдана: Махортых Эдуард Иванович

Сведения, содержащиеся в настоящем документе, являются актуальными (действительными) на дату получения запроса органом, осуществляющим государственную регистрацию прав.
В соответствии со статьей 7 Федерального закона от 21 июля 1997 г. №122-ФЗ "О государственной регистрации прав на недвижимое имущество и сделок с ним" использование сведений, содержащихся в настоящей выписке, способами или в форме, которые наносят ущерб правам и законным интересам правообладателей, влечет ответственность, предусмотренную законодательством Российской Федерации.

СПЕЦИАЛИСТ 1 РАЗРЯДА (должность уполномоченного должностного лица органа, осуществляющего государственную регистрацию прав) — подпись — Фунтиков И. С. (фамилия, инициалы)

Получение заявителем выписки из ЕГРП для последующего предоставления в органы государственной власти, органы местного самоуправления и органы государственных внебюджетных фондов в целях получения государственных и муниципальных услуг не требуется. Данные сведения указанные органы обязаны запрашивать у Росреестра самостоятельно (Федеральный закон от 27.07.2010 №210-ФЗ "Об организации предоставления государственных и муниципальных услуг", ч.1, ст.7)



ФЕДЕРАЛЬНАЯ СЛУЖБА ГОСУДАРСТВЕННОЙ РЕГИСТРАЦИИ, КАДАСТРА И КАРТОГРАФИИ

УПРАВЛЕНИЕ ФЕДЕРАЛЬНОЙ СЛУЖБЫ ГОСУДАРСТВЕННОЙ РЕГИСТРАЦИИ, КАДАСТРА И КАРТОГРАФИИ ПО МОСКОВСКОЙ ОБЛАСТИ

## ВЫПИСКА ИЗ ЕДИНОГО ГОСУДАРСТВЕННОГО РЕЕСТРА ПРАВ НА НЕДВИЖИМОЕ ИМУЩЕСТВО И СДЕЛОК С НИМ

Дата 12.03.2016 № 50/023/001/2016-1240

На основании запроса от 10.03.2016 г., поступившего на рассмотрение 10.03.2016 г. сообщаем, что в Едином государственном реестре прав на недвижимое имущество и сделок с ним зарегистрировано:

| | | | |
|---|---|---|---|
| 1. | Характеристики объекта недвижимости: | | |
| | Кадастровый (или условный) номер объекта: | | 50:23:0050384:1133 |
| | наименование объекта: | | Земельный участок |
| | назначение объекта: | | Земли сельскохозяйственного назначения, для дачного строительства с правом возведения жилого дома с правом регистрации проживания в нем |
| | площадь объекта: | | 1 000 кв. м |
| | инвентарный номер, литер: | | |
| | этажность (этаж): | | |
| | номера на поэтажном плане: | | |
| | адрес (местоположение) объекта: | | Московская область, Раменский район, сельское поселение Рыболовское |
| | состав: | | |
| 2. | Правообладатель (правообладатели): | 2.1. | Владельцы инвестиционных паев - Закрытый паевой инвестиционный фонд недвижимости "ТрастИнвест- Подмосковный" данные о которых устанавливаются на основании данных лицевых счетов владельцев инвестиционных паев в реестре владельцев инвестиционных паев и счетов депо владельцев инвестиционных паев. |
| 3. | Вид, номер и дата государственной регистрации права: | 3.1. | Общая долевая собственность, № 50-50-23/167/2014-449 от 01.09.2014 |
| 4. | Ограничение (обременение) права: | | |
| | 4.1.1. вид: | | Доверительное управление, Московская область, Раменский район, сельское поселение Рыболовское, кад. № 50:23:0050384:1133, Земельный участок, категория земель: земли сельскохозяйственного назначения, разрешенное использование: для дачного строительства с правом возведения жилого дома с правом регистрации проживания в нем, общая площадь 1 000 кв. м |
| | дата государственной регистрации: | | 24.02.2016 |
| | номер государственной регистрации: | | 50-50/023-50/999/001/2016-688/2 |
| | срок, на который установлено ограничение (обременение) права: | | с 24.02.2016 по 01.12.2027 |
| | лицо, в пользу которого установлено ограничение (обременение) права: | | Закрытое акционерное общество Управляющая компания «РВМ Капитал», ИНН: 7722563196 |
| | основание государственной регистрации: | | Правила доверительного управления Закрытым паевым инвестиционным фондом недвижимости "Земельный фонд "Солнд Подмосковный" зарегистрированы ФСФР России 18.10.2007г. за № 1028-94135580 от 18.10.2007;<br>Договор о передаче прав и обязанностей по договору доверительного управления паевым инвестиционным фондом от 07.04.2015 №06/11 |

| | | |
|---|---|---|
| 5. | Договоры участия в долевом строительстве: | не зарегистрировано |
| 6. | Правопритязания: | отсутствуют |
| 7. | Заявленные в судебном порядке права требования: | данные отсутствуют |
| 8. | Отметка о возражении в отношении зарегистрированного права: | данные отсутствуют |
| 9. | Отметка о наличии решения об изъятии объекта недвижимости для государственных и муниципальных нужд: | данные отсутствуют |

Выписка выдана: Махортых Эдуард Иванович

Сведения, содержащиеся в настоящем документе, являются актуальными (действительными) на дату получения запроса органом, осуществляющим государственную регистрацию прав.
В соответствии со статьей 7 Федерального закона от 21 июля 1997 г. №122-ФЗ "О государственной регистрации прав на недвижимое имущество и сделок с ним" использование сведений, содержащихся в настоящей выписке, способами, или в форме, которые наносят ущерб правам и законным интересам правообладателей, влечет ответственность, предусмотренную законодательством Российской Федерации.

СПЕЦИАЛИСТ 1 РАЗРЯДА — Фунтиков И. С.
(должность уполномоченного должностного лица органа, осуществляющего государственную регистрацию прав) (подпись, М.П.) (фамилия, инициалы)

Получение заявителем выписки из ЕГРП для последующего предоставления в органы государственной власти, органы местного самоуправления и органы государственных внебюджетных фондов в целях получения государственных и муниципальных услуг не требуется. Данную информацию указанные органы обязаны запрашивать у Росреестра самостоятельно (Федеральный закон от 27.07.2010 №210-ФЗ "Об организации предоставления государственных и муниципальных услуг", ч.1, ст.7)



ФЕДЕРАЛЬНАЯ СЛУЖБА ГОСУДАРСТВЕННОЙ РЕГИСТРАЦИИ, КАДАСТРА И КАРТОГРАФИИ

УПРАВЛЕНИЕ ФЕДЕРАЛЬНОЙ СЛУЖБЫ ГОСУДАРСТВЕННОЙ РЕГИСТРАЦИИ, КАДАСТРА И КАРТОГРАФИИ ПО МОСКОВСКОЙ ОБЛАСТИ

## ВЫПИСКА ИЗ ЕДИНОГО ГОСУДАРСТВЕННОГО РЕЕСТРА ПРАВ НА НЕДВИЖИМОЕ ИМУЩЕСТВО И СДЕЛОК С НИМ

Дата 13.02.2016 № 50/023/001/2016-937

На основании запроса от 11.02.2016 г., поступившего на рассмотрение 11.02.2016 г. сообщаем, что в Едином государственном реестре прав на недвижимое имущество и сделок с ним зарегистрировано:

| | | | |
|---|---|---|---|
| 1. | Характеристики объекта недвижимости: | | |
| | Кадастровый (или условный) номер объекта: | | 50:23:0050384:1134 |
| | наименование объекта: | | Земельный участок |
| | назначение объекта: | | Земли сельскохозяйственного назначения, для дачного строительства с правом возведения жилого дома с правом регистрации проживания в нем |
| | площадь объекта: | | 1 008 кв. м |
| | инвентарный номер, литер: | | |
| | этажность (этаж): | | |
| | номера на поэтажном плане: | | |
| | адрес (местоположение) объекта: | | Московская область, Раменский район, сельское поселение Рыболовское |
| | состав: | | |
| 2. | Правообладатель (правообладатели): | 2.1. | Владельцы инвестиционных паев - Закрытый паевой инвестиционный фонд недвижимости "ТрастЮнион- Подмосковный" данные о которых устанавливаются на основании данных лицевых счетов владельцев инвестиционных паев в реестре владельцев инвестиционных паев и счетов депо владельцев инвестиционных паев. |
| 3. | Вид, номер и дата государственной регистрации права: | 3.1. | Общая долевая собственность, № 50-50-23/167/2014-447 от 01.09.2014 |
| 4. | Ограничение (обременение) права: | | |
| | 4.1.1. | вид: | Доверительное управление, Московская область, Раменский район, сельское поселение Рыболовское, кад. № 50:23:0050384:1134, Земельный участок, категория земель: земли сельскохозяйственного назначения, разрешенное использование: для дачного строительства с правом возведения жилого дома с правом регистрации проживания в нем, общая площадь 1 008 кв. м |
| | | дата государственной регистрации: | 04.02.2016 |
| | | номер государственной регистрации: | 50-50/023-50/999/001/2016-434/2 |
| | | срок, на который установлено ограничение (обременение) права: | с 04.02.2016 по 01.12.2027 |
| | | лицо, в пользу которого установлено ограничение (обременение) права: | Закрытое акционерное общество Управляющая компания «РВМ Капитал», ИНН: 7722563196 |
| | | основание государственной регистрации: | Правила доверительного управления Закрытым паевым инвестиционным фондом недвижимости "Земельный фонд "Солид Подмосковный" зарегистрированы ФСФР России 18.10.2007г. за № 1028-94135580 от 18.10.2007;<br>Договор о передаче прав и обязанностей по договору доверительного управления паевым инвестиционным фондом от 07.04.2015 №06/11 |

| | | |
|---|---|---|
| 5. | Договоры участия в долевом строительстве: | не зарегистрировано |
| 6. | Правопритязания: | отсутствуют |
| 7. | Заявленные в судебном порядке права требования: | данные отсутствуют |
| 8. | Отметка о возражении в отношении зарегистрированного права: | данные отсутствуют |
| 9. | Отметка о наличии решения об изъятии объекта недвижимости для государственных и муниципальных нужд: | данные отсутствуют |

Выписка выдана: Махортых Эдуард

Сведения, содержащиеся в настоящем документе, являются актуальными (действительными) на дату получения запроса органом, осуществляющим государственную регистрацию прав.
В соответствии со статьей 7 Федерального закона от 21 июля 1997 г. №122-ФЗ "О государственной регистрации прав на недвижимое имущество и сделок с ним" использование сведений, содержащихся в настоящей выписке, способами или в форме, которые наносят ущерб правам и законным интересам правообладателей, влечет ответственность, предусмотренную законодательством Российской Федерации.

СПЕЦИАЛИСТ 1 РАЗРЯДА (должность уполномоченного должностного лица органа, осуществляющего государственную регистрацию прав) — [illegible] — Фурманов И. С. (фамилия, инициалы)

Получение заявителем выписки из ЕГРП для последующего предоставления в органы [illegible] органы [illegible] государственных и муниципальных услуг, не требуется. Данную информацию указанные органы обязаны запрашивать у Реестра свидетельства/Федеральный закон от 27.07.2010 №210-ФЗ "Об организации предоставления государственных и муниципальных услуг", ч.1, ст.7)

2

ФЕДЕРАЛЬНАЯ СЛУЖБА ГОСУДАРСТВЕННОЙ РЕГИСТРАЦИИ, КАДАСТРА И КАРТОГРАФИИ

УПРАВЛЕНИЕ ФЕДЕРАЛЬНОЙ СЛУЖБЫ ГОСУДАРСТВЕННОЙ РЕГИСТРАЦИИ, КАДАСТРА И КАРТОГРАФИИ ПО МОСКОВСКОЙ ОБЛАСТИ

## ВЫПИСКА ИЗ ЕДИНОГО ГОСУДАРСТВЕННОГО РЕЕСТРА ПРАВ НА НЕДВИЖИМОЕ ИМУЩЕСТВО И СДЕЛОК С НИМ

Дата 12.03.2016 № 50/023/001/2016-1557

На основании запроса от 10.03.2016 г., поступившего на рассмотрение 10.03.2016 г сообщаем, что в Едином государственном реестре прав на недвижимое имущество и сделок с ним зарегистрировано:

| | | | |
|---|---|---|---|
| 1. | Характеристики объекта недвижимости: | | |
| | Кадастровый (или условный) номер объекта: | | 50:23:0050384:1135 |
| | наименование объекта: | | Земельный участок |
| | назначение объекта: | | Земли сельскохозяйственного назначения, для дачного строительства с правом возведения жилого дома с правом регистрации проживания в нем |
| | площадь объекта: | | 1 000 кв. м |
| | инвентарный номер, литер: | | |
| | этажность (этаж): | | |
| | номера на поэтажном плане: | | |
| | адрес (местоположение) объекта: | | Московская область, Раменский район, сельское поселение Рыболовское |
| | состав: | | |
| 2. | Правообладатель (правообладатели): | 2.1. | Владельцы инвестиционных паев - Закрытый паевой инвестиционный фонд недвижимости "ТрастЮнион- Подмосковный" данные о которых устанавливаются на основании данных лицевых счетов владельцев инвестиционных паев в реестре владельцев инвестиционных паев и счетов депо владельцев инвестиционных паев. |
| 3. | Вид, номер и дата государственной регистрации права: | 3.1. | Общая долевая собственность, № 50-50-23/167/2014-446 от 01.09.2014 |
| 4. | Ограничение (обременение) права: | | |
| | 4.1.1. вид: | | Доверительное управление, Московская область, Раменский район, сельское поселение Рыболовское, кад. № 50:23:0050384:1135, Земельный участок, категория земель: земли сельскохозяйственного назначения, разрешенное использование: для дачного строительства с правом возведения жилого дома с правом регистрации проживания в нем, общая площадь 1 000 кв. м |
| | дата государственной регистрации: | | 24.02.2016 |
| | номер государственной регистрации: | | 50-50/023-50/999/001/2016-682/2 |
| | срок, на который установлено ограничение (обременение) права: | | с 24.02.2016 по 01.12.2027 |
| | лицо, в пользу которого установлено ограничение (обременение) права: | | Закрытое акционерное общество Управляющая компания «РВМ Капитал», ИНН: 7722563196 |
| | основание государственной регистрации: | | Правила доверительного управления Закрытым паевым инвестиционным фондом недвижимости "Земельный фонд "Солид Подмосковный" зарегистрированы ФСФР России 18.10.2007г. за № 1028-94135580 от 18.10.2007;<br>Договор о передаче прав и обязанностей по договору доверительного управления паевым инвестиционным фондом от 07.04.2015 №06/11 |

1

| | | |
|---|---|---|
| 5. | Договоры участия в долевом строительстве: | не зарегистрировано |
| 6. | Правопритязания: | отсутствуют |
| 7. | Заявленные в судебном порядке права требования: | данные отсутствуют |
| 8. | Отметка о возражении в отношении зарегистрированного права: | данные отсутствуют |
| 9. | Отметка о наличии решения об изъятии объекта недвижимости для государственных и муниципальных нужд: | данные отсутствуют |

Выписка выдана: Махортых Эдуард Иванович

Сведения, содержащиеся в настоящем документе, являются актуальными (действительными) на дату получения запроса органом, осуществляющим государственную регистрацию прав.
В соответствии со статьей 7 Федерального закона от 21 июля 1997 г. №122-ФЗ "О государственной регистрации прав на недвижимое имущество и сделок с ним" использование сведений, содержащихся в настоящей выписке, способами или в форме, которые наносят ущерб правам и законным интересам правообладателей, влечет ответственность, предусмотренную законодательством Российской Федерации.

СПЕЦИАЛИСТ 1 РАЗРЯДА — Фуртикова И. С.
(должность уполномоченного должностного лица органа, осуществляющего государственную регистрацию прав) (подпись) (фамилия, инициалы)

Получение заявителем выписки из ЕГРП для последующего предоставления в органы государственной власти, органы местного самоуправления и органы государственных внебюджетных фондов в целях получения государственных и муниципальных услуг, не требуется. Данную информацию указанные органы обязаны запрашивать у Росреестра самостоятельно (Федеральный закон от 27.07.2010 №210-ФЗ "Об организации предоставления государственных и муниципальных услуг", ч.1, ст.7)



ФЕДЕРАЛЬНАЯ СЛУЖБА ГОСУДАРСТВЕННОЙ РЕГИСТРАЦИИ, КАДАСТРА И КАРТОГРАФИИ

УПРАВЛЕНИЕ ФЕДЕРАЛЬНОЙ СЛУЖБЫ ГОСУДАРСТВЕННОЙ РЕГИСТРАЦИИ, КАДАСТРА И КАРТОГРАФИИ ПО МОСКОВСКОЙ ОБЛАСТИ

## ВЫПИСКА ИЗ ЕДИНОГО ГОСУДАРСТВЕННОГО РЕЕСТРА ПРАВ НА НЕДВИЖИМОЕ ИМУЩЕСТВО И СДЕЛОК С НИМ

Дата 12.03.2016 № 50/023/001/2016-1537

На основании запроса от 10.03.2016 г., поступившего на рассмотрение 10.03.2016 г. сообщаем, что в Едином государственном реестре прав на недвижимое имущество и сделок с ним зарегистрировано:

| | | | |
|---|---|---|---|
| 1. | Характеристики объекта недвижимости: | | |
| | Кадастровый (или условный) номер объекта: | | 50:23:0050384:1136 |
| | наименование объекта: | | Земельный участок |
| | назначение объекта: | | Земли сельскохозяйственного назначения, для дачного строительства с правом возведения жилого дома с правом регистрации проживания в нем |
| | площадь объекта: | | 1 000 кв. м |
| | инвентарный номер, литер: | | |
| | этажность (этаж): | | |
| | номера на поэтажном плане: | | |
| | адрес (местоположение) объекта: | | Московская область, Раменский район, сельское поселение Рыболовское |
| | состав: | | |
| 2. | Правообладатель (правообладатели): | 2.1. | Владельцы инвестиционных паев - Закрытый паевой инвестиционный фонд недвижимости "ТрастЮнион- Подмосковный" данные о которых устанавливаются на основании данных лицевых счетов владельцев инвестиционных паев в реестре владельцев инвестиционных паев и счетов депо владельцев инвестиционных паев. |
| 3. | Вид, номер и дата государственной регистрации права: | 3.1. | Общая долевая собственность, № 50-50-23/167/2014-445 от 01.09.2014 |
| 4. | Ограничение (обременение) права: | | |
| | 4.1.1. | вид: | Доверительное управление, Московская область, Раменский район, сельское поселение Рыболовское, кад. № 50:23:0050384:1136, Земельный участок, категория земель: земли сельскохозяйственного назначения, разрешенное использование: для дачного строительства с правом возведения жилого дома с правом регистрации проживания в нем, общая площадь 1 000 кв. м |
| | | дата государственной регистрации: | 24.02.2016 |
| | | номер государственной регистрации: | 50-50/023-50/999/001/2016-680/2 |
| | | срок, на который установлено ограничение (обременение) права: | с 24.02.2016 до 01, 12, 2027 |
| | | лицо, в пользу которого установлено ограничение (обременение) права: | Закрытое акционерное общество Управляющая компания «РВМ Капитал», ИНН: 7722563196 |
| | | основание государственной регистрации: | Правила доверительного управления Закрытым паевым инвестиционным фондом недвижимости "Земельный фонд "Солнд Подмосковный" зарегистрированы ФСФР России 18.10.2007г. за № 1028-94135580 от 18.10.2007;<br>Договор о передаче прав и обязанностей по договору доверительного управления паевым инвестиционным фондом от 07.04.2015 №06/11 |

| | | |
|---|---|---|
| 5. | Договоры участия в долевом строительстве: | не зарегистрировано |
| 6. | Правопритязания: | отсутствуют |
| 7. | Заявленные в судебном порядке права требования: | данные отсутствуют |
| 8. | Отметка о возражении в отношении зарегистрированного права: | данные отсутствуют |
| 9. | Отметка о наличии решения об изъятии объекта недвижимости для государственных и муниципальных нужд: | данные отсутствуют |

Выписка выдана: Махортых Эдуард Иванович

Сведения, содержащиеся в настоящем документе, являются актуальными (действительными) на дату получения запроса органом, осуществляющим государственную регистрацию прав. В соответствии со статьей 7 Федерального закона от 27 июля 1997 г. №122-ФЗ "О государственной регистрации прав на недвижимое имущество и сделок с ним" использование сведений, содержащихся в настоящей выписке, способами или в форме, которые наносят ущерб правам и законным интересам правообладателей, влечет ответственность, предусмотренную законодательством Российской Федерации.

СПЕЦИАЛИСТ 1 РАЗРЯДА (должность уполномоченного должностного лица органа, осуществляющего государственную регистрацию прав) — (подпись, МП) — Фунтиков И. С (фамилия, инициалы)

Получение заявителем выписки из ЕГРП для последующего предоставления в орган государственной власти, органы местного самоуправления и органы государственных внебюджетных фондов в целях получения государственных и муниципальных услуг, не требуется. Данную информацию указанные органы обязаны запрашивать у Росреестра самостоятельно(Федеральный закон от 27.07.2010 №210-ФЗ "Об организации предоставления государственных и муниципальных услуг", ч.1, ст.7)



ФЕДЕРАЛЬНАЯ СЛУЖБА ГОСУДАРСТВЕННОЙ РЕГИСТРАЦИИ, КАДАСТРА И КАРТОГРАФИИ

УПРАВЛЕНИЕ ФЕДЕРАЛЬНОЙ СЛУЖБЫ ГОСУДАРСТВЕННОЙ РЕГИСТРАЦИИ, КАДАСТРА И КАРТОГРАФИИ ПО МОСКОВСКОЙ ОБЛАСТИ

## ВЫПИСКА ИЗ ЕДИНОГО ГОСУДАРСТВЕННОГО РЕЕСТРА ПРАВ НА НЕДВИЖИМОЕ ИМУЩЕСТВО И СДЕЛОК С НИМ

Дата 13.02.2016 № 50/023/001/2016-1007

На основании запроса от 11.02.2016 г., поступившего на рассмотрение 11.02.2016 г. сообщаем, что в Едином государственном реестре прав на недвижимое имущество и сделок с ним зарегистрировано:

| | | | |
|---|---|---|---|
| 1. | Характеристики объекта недвижимости: | | |
| | Кадастровый (или условный) номер объекта: | | 50:23:0050384:1137 |
| | наименование объекта: | | Земельный участок |
| | назначение объекта: | | Земли сельскохозяйственного назначения, для дачного строительства с правом возведения жилого дома с правом регистрации проживания в нем |
| | площадь объекта: | | 1 000 кв. м |
| | инвентарный номер, литер: | | |
| | этажность (этаж): | | |
| | номера на поэтажном плане: | | |
| | адрес (местоположение) объекта: | | Московская область, Раменский район, сельское поселение Рыболовское |
| | состав: | | |
| 2. | Правообладатель (правообладатели): | 2.1. | Владельцы инвестиционных паев - Закрытый паевой инвестиционный фонд недвижимости "ТрастЮнион- Подмосковный" данные о которых устанавливаются на основании данных лицевых счетов владельцев инвестиционных паев в реестре владельцев инвестиционных паев и счетов депо владельцев инвестиционных паев. |
| 3. | Вид, номер и дата государственной регистрации права: | 3.1. | Общая долевая собственность, № 50-50-23/167/2014-444 от 01.09.2014 |
| 4. | Ограничение (обременение) права: | | |
| | 4.1.1. вид: | | Доверительное управление, Московская область, Раменский район, сельское поселение Рыболовское, кад. № 50:23:0050384:1137, Земельный участок, категория земель: земли сельскохозяйственного назначения, разрешенное использование: для дачного строительства с правом возведения жилого дома с правом регистрации проживания в нем, общая площадь 1 000 кв. м |
| | дата государственной регистрации: | | 04.02.2016 |
| | номер государственной регистрации: | | 50-50/023-50/999/001/2016-644/2 |
| | срок, на который установлено ограничение (обременение) права: | | с 04.02.2016 по 01.12.2027 |
| | лицо, в пользу которого установлено ограничение (обременение) права: | | Закрытое акционерное общество Управляющая компания «РВМ Капитал», ИНН: 7722563196 |
| | основание государственной регистрации: | | Правила доверительного управления Закрытым паевым инвестиционным фондом недвижимости "Земельный фонд "Солнд Подмосковный" зарегистрированы ФСФР России 18.10.2007г. за № 1028-94135580 от 18.10.2007;<br>Договор о передаче прав и обязанностей по договору доверительного управления паевым инвестиционным фондом от 07.04.2015 №06/11 |

| | | |
|---|---|---|
| 5. | Договоры участия в долевом строительстве: | не зарегистрировано |
| 6. | Правопритязания: | отсутствуют |
| 7. | Заявленные в судебном порядке права требования: | данные отсутствуют |
| 8. | Отметка о возражении в отношении зарегистрированного права: | данные отсутствуют |
| 9. | Отметка о наличии решения об изъятии объекта недвижимости для государственных и муниципальных нужд: | данные отсутствуют |

Выписка выдана: Махортых Эдуард

Сведения, содержащиеся в настоящем документе, являются актуальными (действительными) на дату получения запроса органом, осуществляющим государственную регистрацию прав. В соответствии со статьей 7 Федерального закона от 21 июля 1997 г. №122-ФЗ "О государственной регистрации прав на недвижимое имущество и сделок с ним" использование сведений, содержащихся в настоящей выписке, способами или в формах, которые наносят ущерб правам и законным интересам правообладателей, влечет ответственность, предусмотренную законодательством Российской Федерации.

СПЕЦИАЛИСТ 1 РАЗРЯДА — Федотов И. С.

Получение заявителем выписки из ЕГРП для последующего предоставления в органы государственной власти, органы местного самоуправления и органы государственных внебюджетных фондов в целях получения государственных и муниципальных услуг, не является. Данную информацию указанные органы обязаны запрашивать у Росреестра самостоятельно (Федеральный закон от 27.07.2010 №210-ФЗ "Об организации предоставления государственных и муниципальных услуг", п.1, ст.7)



ФЕДЕРАЛЬНАЯ СЛУЖБА ГОСУДАРСТВЕННОЙ РЕГИСТРАЦИИ, КАДАСТРА И КАРТОГРАФИИ

УПРАВЛЕНИЕ ФЕДЕРАЛЬНОЙ СЛУЖБЫ ГОСУДАРСТВЕННОЙ РЕГИСТРАЦИИ, КАДАСТРА И КАРТОГРАФИИ ПО МОСКОВСКОЙ ОБЛАСТИ

## ВЫПИСКА ИЗ ЕДИНОГО ГОСУДАРСТВЕННОГО РЕЕСТРА ПРАВ НА НЕДВИЖИМОЕ ИМУЩЕСТВО И СДЕЛОК С НИМ

Дата 12.03.2016 № 50/023/001/2016-1243

На основании запроса от 10.03.2016 г., поступившего на рассмотрение 10.03.2016 г. сообщаем, что в Едином государственном реестре прав на недвижимое имущество и сделок с ним зарегистрировано:

| | | | |
|---|---|---|---|
| 1. | Характеристики объекта недвижимости: | | |
| | Кадастровый (или условный) номер объекта: | | 50:23:0050384:1138 |
| | наименование объекта: | | Земельный участок |
| | назначение объекта: | | Земли сельскохозяйственного назначения, для дачного строительства с правом возведения жилого дома с правом регистрации проживания в нем |
| | площадь объекта: | | 1 000 кв. м |
| | инвентарный номер, литер: | | |
| | этажность (этаж): | | |
| | номера на поэтажном плане: | | |
| | адрес (местоположение) объекта: | | Московская область, Раменский район, сельское поселение Рыболовское |
| | состав: | | |
| 2. | Правообладатель (правообладатели): | 2.1. | Владельцы инвестиционных паев - Закрытый паевой инвестиционный фонд недвижимости "ТрастИнвест- Подмосковный" данные о которых устанавливаются на основании данных лицевых счетов владельцев инвестиционных паев в реестре владельцев инвестиционных паев и счетов депо владельцев инвестиционных паев. |
| 3. | Вид, номер и дата государственной регистрации права: | 3.1. | Общая долевая собственность, № 50-50-23/167/2014-443 от 01.09.2014 |
| 4. | Ограничение (обременение) права: | | |
| | 4.1.1. | вид: | Доверительное управление, Московская область, Раменский район, сельское поселение Рыболовское, кад. № 50:23:0050384:1138, Земельный участок, категория земель: земли сельскохозяйственного назначения, разрешенное использование: для дачного строительства с правом возведения жилого дома с правом регистрации проживания в нем, общая площадь 1 000 кв. м |
| | | дата государственной регистрации: | 24.02.2016 |
| | | номер государственной регистрации: | 50-50/023-50/999/001/2016-681/2 |
| | | срок, на который установлено ограничение (обременение) права: | с 24.02.2016 по 01.12.2027 |
| | | лицо, в пользу которого установлено ограничение (обременение) права: | Закрытое акционерное общество Управляющая компания «РВМ Капитал», ИНН: 7722563196 |
| | | основание государственной регистрации: | Правила доверительного управления Закрытым паевым инвестиционным фондом недвижимости "Земельный фонд "Солнд Подмосковный" зарегистрированы ФСФР России 18.10.2007г. за № 1028-94135580 от 18.10.2007;<br>Договор о передаче прав и обязанностей по договору доверительного управления паевым инвестиционным фондом от 07.04.2015 №06/11 |

| | | |
|---|---|---|
| 5. | Договоры участия в долевом строительстве: | не зарегистрировано |
| 6. | Правопритязания: | отсутствуют |
| 7. | Заявленные в судебном порядке права требования: | данные отсутствуют |
| 8. | Отметка о возражении в отношении зарегистрированного права: | данные отсутствуют |
| 9. | Отметка о наличии решения об изъятии объекта недвижимости для государственных и муниципальных нужд: | данные отсутствуют |

Выписка выдана: Махортых Эдуард Иванович

Сведения, содержащиеся в настоящем документе, являются актуальными (действительными) на дату получения запроса органом, осуществляющим государственную регистрацию прав.
В соответствии со статьей 7 Федерального закона от 21 июля 1997 г. №122-ФЗ "О государственной регистрации прав на недвижимое имущество и сделок с ним" использование сведений, содержащихся в настоящей выписке, способами или в форме, которые наносят ущерб правам и законным интересам правообладателей, влечет ответственность, предусмотренную законодательством Российской Федерации.

СПЕЦИАЛИСТ 1 РАЗРЯДА — Фунтиков Н. С.

Получение заявителем выписки из ЕГРП для последующего предоставления органам государственной власти, органам местного самоуправления и органам государственных внебюджетных фондов в целях получения государственных и муниципальных услуг не требуется. Данную информацию указанные органы обязаны запрашивать у Росреестра самостоятельно [illegible] от 21.07.2010 №210-ФЗ "Об организации предоставления государственных и муниципальных услуг", ч.1, ст.7).

2

ФЕДЕРАЛЬНАЯ СЛУЖБА ГОСУДАРСТВЕННОЙ РЕГИСТРАЦИИ, КАДАСТРА И КАРТОГРАФИИ

УПРАВЛЕНИЕ ФЕДЕРАЛЬНОЙ СЛУЖБЫ ГОСУДАРСТВЕННОЙ РЕГИСТРАЦИИ, КАДАСТРА И КАРТОГРАФИИ ПО МОСКОВСКОЙ ОБЛАСТИ

## ВЫПИСКА ИЗ ЕДИНОГО ГОСУДАРСТВЕННОГО РЕЕСТРА ПРАВ НА НЕДВИЖИМОЕ ИМУЩЕСТВО И СДЕЛОК С НИМ

Дата 13.02.2016 № 50/023/001/2016-479

На основании запроса от 11.02.2016 г., поступившего на рассмотрение 11.02.2016 г. сообщаем, что в Едином государственном реестре прав на недвижимое имущество и сделок с ним зарегистрировано:

| | | | |
|---|---|---|---|
| 1. | Характеристики объекта недвижимости: | | |
| | Кадастровый (или условный) номер объекта: | | 50:23:0050384:1140 |
| | наименование объекта: | | Земельный участок |
| | назначение объекта: | | Земли сельскохозяйственного назначения, для дачного строительства с правом возведения жилого дома с правом регистрации проживания в нем |
| | площадь объекта: | | 875 кв. м |
| | инвентарный номер, литер: | | |
| | этажность (этаж): | | |
| | номера на поэтажном плане: | | |
| | адрес (местоположение) объекта: | | Московская область, Раменский район, сельское поселение Рыболовское |
| | состав: | | |
| 2. | Правообладатель (правообладатели): | 2.1. | Владельцы инвестиционных паев - Закрытый паевой инвестиционный фонд недвижимости "ТрастЮнион- Подмосковный" данные о которых устанавливаются на основании данных лицевых счетов владельцев инвестиционных паев в реестре владельцев инвестиционных паев и счетов депо владельцев инвестиционных паев. |
| 3. | Вид, номер и дата государственной регистрации права: | 3.1. | Общая долевая собственность, № 50-50-23/167/2014-441 от 01.09.2014 |
| 4. | Ограничение (обременение) права: | | |
| | 4.1.1. вид: | | Доверительное управление, Московская область, Раменский район, сельское поселение Рыболовское, кад. № 50:23:0050384:1140, Земельный участок, категория земель: земли сельскохозяйственного назначения, разрешенное использование: для дачного строительства с правом возведения жилого дома с правом регистрации проживания в нем, общая площадь 875 кв. м |
| | дата государственной регистрации: | | 27.11.2015 |
| | номер государственной регистрации: | | 50-50/023-50/999/001/2015-1656/2 |
| | срок, на который установлено ограничение (обременение) права: | | с 27.11.2015 до полного исполнения сторонами своих обязанностей |
| | лицо, в пользу которого установлено ограничение (обременение) права: | | Закрытое акционерное общество Управляющая компания "РВМ Капитал", Д.У.Закрытым паевым инвестиционным фондом недвижимости "ТрастЮнион-Подмосковный", ИНН: 7722563196 |
| | основание государственной регистрации: | | Договор о передаче прав и обязанностей по договору доверительного управления паевым инвестиционным фондом от 07.04.2015 №06/11 |
| 5. | Договоры участия в долевом строительстве: | | не зарегистрировано |
| 6. | Правопритязания: | | отсутствуют |

1

| | | |
|---|---|---|
| 7. | Заявленные в судебном порядке права требования: | данные отсутствуют |
| 8. | Отметка о возражении в отношении зарегистрированного права: | данные отсутствуют |
| 9. | Отметка о наличии решения об изъятии объекта недвижимости для государственных и муниципальных нужд: | данные отсутствуют |

Выписка выдана: Махортых Эдуард

Сведения, содержащиеся в настоящем документе, являются актуальными (действительными) на дату получения запроса органом, осуществляющим государственную регистрацию прав. В соответствии со статьей 7 Федерального закона от 21 июля 1997 г. №122-ФЗ "О государственной регистрации прав на недвижимое имущество и сделок с ним" использование сведений, содержащихся в настоящей выписке, способами или в форме, которые наносят ущерб правам и законным интересам правообладателей, влечет ответственность, предусмотренную законодательством Российской Федерации.

СПЕЦИАЛИСТ 1-ГО РАЗРЯДА — Карчевская М. С.
(должность уполномоченного должностного лица органа, осуществляющего государственную регистрацию прав) (подпись) (фамилия, инициалы)

М.П.

Получение данных сведений из ЕГРП для последующего предоставления в органы государственной власти, органы местного самоуправления и органы государственных внебюджетных фондов в целях получения государственных и муниципальных услуг, не требуется. Данную информацию указанные органы обязаны запрашивать у Регистратора самостоятельно. Федеральный закон от 27.07.2010 №210-ФЗ "Об организации предоставления государственных и муниципальных услуг", ч.1, ст.7)



ФЕДЕРАЛЬНАЯ СЛУЖБА ГОСУДАРСТВЕННОЙ РЕГИСТРАЦИИ, КАДАСТРА И КАРТОГРАФИИ

УПРАВЛЕНИЕ ФЕДЕРАЛЬНОЙ СЛУЖБЫ ГОСУДАРСТВЕННОЙ РЕГИСТРАЦИИ, КАДАСТРА И КАРТОГРАФИИ ПО МОСКОВСКОЙ ОБЛАСТИ

## ВЫПИСКА ИЗ ЕДИНОГО ГОСУДАРСТВЕННОГО РЕЕСТРА ПРАВ НА НЕДВИЖИМОЕ ИМУЩЕСТВО И СДЕЛОК С НИМ

Дата 13.02.2016 № 50/023/001/2016-475

На основании запроса от 11.02.2016 г., поступившего на рассмотрение 11.02.2016 г. сообщаем, что в Едином государственном реестре прав на недвижимое имущество и сделок с ним зарегистрировано:

| | | | |
|---|---|---|---|
| 1. | Характеристики объекта недвижимости: | | |
| | Кадастровый (или условный) номер объекта: | | 50:23:0050384:1141 |
| | наименование объекта: | | Земельный участок |
| | назначение объекта: | | Земли сельскохозяйственного назначения, для дачного строительства с правом возведения жилого дома с правом регистрации проживания в нем |
| | площадь объекта: | | 875 кв. м |
| | инвентарный номер, литер: | | |
| | этажность (этаж): | | |
| | номера на поэтажном плане: | | |
| | адрес (местоположение) объекта: | | Московская область, Раменский район, сельское поселение Рыболовское |
| | состав: | | |
| 2. | Правообладатель (правообладатели): | 2.1. | Владельцы инвестиционных паев - Закрытый паевой инвестиционный фонд недвижимости "ТрастЮнион- Подмосковный" данные о которых устанавливаются на основании данных лицевых счетов владельцев инвестиционных паев в реестре владельцев инвестиционных паев и счетов депо владельцев инвестиционных паев. |
| 3. | Вид, номер и дата государственной регистрации права: | 3.1. | Общая долевая собственность, № 50-50-23/167/2014-440 от 01.09.2014 |
| 4. | Ограничение (обременение) права: | | |
| | 4.1.1. вид: | | Доверительное управление, Московская область, Раменский район, сельское поселение Рыболовское, кад. № 50:23:0050384:1141, Земельный участок, категория земель: земли сельскохозяйственного назначения, разрешенное использование: для дачного строительства с правом возведения жилого дома с правом регистрации проживания в нем, общая площадь 875 кв. м |
| | дата государственной регистрации: | | 27.11.2015 |
| | номер государственной регистрации: | | 50-50/023-50/999/001/2015-1703/2 |
| | срок, на который установлено ограничение (обременение) права: | | с 27.11.2015 до полного исполнения сторонами своих обязанностей |
| | лицо, в пользу которого установлено ограничение (обременение) права: | | Закрытое акционерное общество Управляющая компания "РВМ Капитал", Д.У.Закрытым паевым инвестиционным фондом недвижимости "ТрастЮнион-Подмосковный", ИНН: 7722563196 |
| | основание государственной регистрации: | | Договор о передаче прав и обязанностей по договору доверительного управления паевым инвестиционным фондом от 07.04.2015 №06/11 |
| 5. | Договоры участия в долевом строительстве: | | не зарегистрировано |
| 6. | Правопритязания: | | отсутствуют |

| | | |
|---|---|---|
| 7. | Заявленные в судебном порядке права требования: | данные отсутствуют |
| 8. | Отметка о возражении в отношении зарегистрированного права: | данные отсутствуют |
| 9. | Отметка о наличии решения об изъятии объекта недвижимости для государственных и муниципальных нужд: | данные отсутствуют |

Выписка выдана: Махортых Эдуард

Сведения, содержащиеся в настоящем документе, являются актуальными (действительными) на дату получения запроса органом, осуществляющим государственную регистрацию прав.
В соответствии со статьей 7 Федерального закона от 21 июля 1997 г. №122-ФЗ "О государственной регистрации прав на недвижимое имущество и сделок с ним" использование сведений, содержащихся в настоящей выписке, способами или в форме, которые наносят ущерб правам и законным интересам правообладателей, влечет ответственность, предусмотренную законодательством Российской Федерации.

СПЕЦИАЛИСТ 1-ГО РАЗРЯДА — Харевская М. С.
(должность уполномоченного должностного лица органа, осуществляющего государственную регистрацию прав) (подпись, М.П.) (фамилия, инициалы)

Получение данной выписки из ЕГРП для последующего предоставления в органы государственной власти, органы местного самоуправления и органы государственных внебюджетных фондов в целях получения государственных и муниципальных услуг, не требуется. Данную информацию указанные органы обязаны запрашивать у Росреестра самостоятельно (Федеральный закон от 27.07.2010 №210-ФЗ "Об организации предоставления государственных и муниципальных услуг", ч.1, ст.7)



ФЕДЕРАЛЬНАЯ СЛУЖБА ГОСУДАРСТВЕННОЙ РЕГИСТРАЦИИ, КАДАСТРА И КАРТОГРАФИИ

УПРАВЛЕНИЕ ФЕДЕРАЛЬНОЙ СЛУЖБЫ ГОСУДАРСТВЕННОЙ РЕГИСТРАЦИИ, КАДАСТРА И КАРТОГРАФИИ ПО МОСКОВСКОЙ ОБЛАСТИ

## ВЫПИСКА ИЗ ЕДИНОГО ГОСУДАРСТВЕННОГО РЕЕСТРА ПРАВ НА НЕДВИЖИМОЕ ИМУЩЕСТВО И СДЕЛОК С НИМ

Дата 12.03.2016 № 50/023/001/2016-1558

На основании запроса от 10.03.2016 г., поступившего на рассмотрение 10.03.2016 г. сообщаем, что в Едином государственном реестре прав на недвижимое имущество и сделок с ним зарегистрировано:

| | | | |
|---|---|---|---|
| 1. | Характеристики объекта недвижимости: | | |
| | Кадастровый (или условный) номер объекта: | | 50:23:0050384:1142 |
| | наименование объекта: | | Земельный участок |
| | назначение объекта: | | Земли сельскохозяйственного назначения, для дачного строительства с правом возведения жилого дома с правом регистрации проживания в нем |
| | площадь объекта: | | 1 000 кв. м |
| | инвентарный номер, литер: | | |
| | этажность (этаж): | | |
| | номера на поэтажном плане: | | |
| | адрес (местоположение) объекта: | | Московская область, Раменский район, сельское поселение Рыболовское |
| | состав: | | |
| 2. | Правообладатель (правообладатели): | 2.1. | Владельцы инвестиционных паев - Закрытый паевой инвестиционный фонд недвижимости "ТрастЮнион- Подмосковный" данные о которых устанавливаются на основании данных лицевых счетов владельцев инвестиционных паев в реестре владельцев инвестиционных паев и счетов депо владельцев инвестиционных паев. |
| 3. | Вид, номер и дата государственной регистрации права: | 3.1. | Общая долевая собственность, № 50-50-23/226/2014-070 от 24.11.2014 |
| 4. | Ограничение (обременение) права: | | |
| | 4.1.1. | вид: | Доверительное управление, Московская область, Раменский район, сельское поселение Рыболовское, кад. № 50:23:0050384:1142, Земельный участок, категория земель: земли сельскохозяйственного назначения, разрешенное использование: для дачного строительства с правом возведения жилого дома с правом регистрации проживания в нем, общая площадь 1 000 кв. м |
| | | дата государственной регистрации: | 24.02.2016 |
| | | номер государственной регистрации: | 50-50/023-50/999/001/2016-760/2 |
| | | срок, на который установлено ограничение (обременение) права: | с 24.02.2016 по 01.12.2027 |
| | | лицо, в пользу которого установлено ограничение (обременение) права: | Закрытое акционерное общество Управляющая компания «РВМ Капитал», ИНН: 7722563196 |
| | | основание государственной регистрации: | Правила доверительного управления Закрытым паевым инвестиционным фондом недвижимости "Земельный фонд "Солид Подмосковный" зарегистрированы ФСФР России 18.10.2007г. за № 1028-94135580 от 18.10.2007;<br>Договор о передаче прав и обязанностей по договору доверительного управления паевым инвестиционным фондом от 07.04.2015 №06/11 |

| | | |
|---|---|---|
| 5. | Договоры участия в долевом строительстве: | не зарегистрировано |
| 6. | Правопритязания: | отсутствуют |
| 7. | Заявленные в судебном порядке права требования: | данные отсутствуют |
| 8. | Отметка о возражении в отношении зарегистрированного права: | данные отсутствуют |
| 9. | Отметка о наличии решения об изъятии объекта недвижимости для государственных и муниципальных нужд: | данные отсутствуют |

Выписка выдана: Махортых Эдуард Иванович

Сведения, содержащиеся в настоящем документе, являются актуальными (действительными) на дату получения запроса органом, осуществляющим государственную регистрацию прав.
В соответствии со статьей 7 Федерального закона от 21 июля 1997 г. №122-ФЗ "О государственной регистрации прав на недвижимое имущество и сделок с ним" использование сведений, содержащихся в настоящей выписке, злоумышленное, в форме, которые наносят ущерб правам и законным интересам правообладателей, влечет ответственность, предусмотренную законодательством Российской Федерации.

СПЕЦИАЛИСТ 1 РАЗРЯДА — Фунтиков И. С.
(должность уполномоченного должностного лица органа, осуществляющего государственную регистрацию прав) (подпись, М.П.) (фамилия, инициалы)

Получение заявителем выписки из ЕГРП для последующего предоставления в орган государственной власти, органы местного самоуправления и органы государственных внебюджетных фондов в целях получения государственных и муниципальных услуг не требуется. Данную информацию указанные органы обязаны запрашивать у Росреестра самостоятельно (Федеральный закон от 27.07.2010 №210-ФЗ "Об организации предоставления государственных и муниципальных услуг", ч.1, ст.7)



ФЕДЕРАЛЬНАЯ СЛУЖБА ГОСУДАРСТВЕННОЙ РЕГИСТРАЦИИ, КАДАСТРА И КАРТОГРАФИИ

УПРАВЛЕНИЕ ФЕДЕРАЛЬНОЙ СЛУЖБЫ ГОСУДАРСТВЕННОЙ РЕГИСТРАЦИИ, КАДАСТРА И КАРТОГРАФИИ ПО МОСКОВСКОЙ ОБЛАСТИ

## ВЫПИСКА ИЗ ЕДИНОГО ГОСУДАРСТВЕННОГО РЕЕСТРА ПРАВ НА НЕДВИЖИМОЕ ИМУЩЕСТВО И СДЕЛОК С НИМ

Дата 13.02.2016 № 50/023/001/2016-1019

На основании запроса от 11.02.2016 г., поступившего на рассмотрение 11.02.2016 г. сообщаем, что в Едином государственном реестре прав на недвижимое имущество и сделок с ним зарегистрировано:

| | | | |
|---|---|---|---|
| 1. | Характеристики объекта недвижимости: | | |
| | Кадастровый (или условный) номер объекта: | | 50:23:0050384:1143 |
| | наименование объекта: | | Земельный участок |
| | назначение объекта: | | Земли сельскохозяйственного назначения, для дачного строительства с правом возведения жилого дома с правом регистрации проживания в нем |
| | площадь объекта: | | 1 000 кв. м |
| | инвентарный номер, литер: | | |
| | этажность (этаж): | | |
| | номера на поэтажном плане: | | |
| | адрес (местоположение) объекта: | | Московская область, Раменский район, сельское поселение Рыболовское |
| | состав: | | |
| 2. | Правообладатель (правообладатели): | 2.1. | Владельцы инвестиционных паев - Закрытый паевой инвестиционный фонд недвижимости "ТрастЮнион- Подмосковный" данные о которых устанавливаются на основании данных лицевых счетов владельцев инвестиционных паев в реестре владельцев инвестиционных паев и счетов депо владельцев инвестиционных паев. |
| 3. | Вид, номер и дата государственной регистрации права: | 3.1. | Общая долевая собственность, № 50-50-23/226/2014-067 от 24.11.2014 |
| 4. | Ограничение (обременение) права: | | |
| | 4.1.1. | вид: | Доверительное управление, Московская область, Раменский район, сельское поселение Рыболовское, кад. № 50:23:0050384:1143, Земельный участок, категория земель: земли сельскохозяйственного назначения, разрешенное использование: для дачного строительства с правом возведения жилого дома с правом регистрации проживания в нем, общая площадь 1 000 кв. м |
| | | дата государственной регистрации: | 04.02.2016 |
| | | номер государственной регистрации: | 50-50/023-50/999/001/2016-632/2 |
| | | срок, на который установлено ограничение (обременение) права: | с 04.02.2016 по 01.12.2027 |
| | | лицо, в пользу которого установлено ограничение (обременение) права: | Закрытое акционерное общество Управляющая компания «РВМ Капитал», ИНН: 7722563196 |
| | | основание государственной регистрации: | Правила доверительного управления Закрытым паевым инвестиционным фондом недвижимости "Земельный фонд "Солнд Подмосковный" зарегистрированы ФСФР России 18.10.2007г. за № 1028-94135580 от 18.10.2007;<br>Договор о передаче прав и обязанностей по договору доверительного управления паевым инвестиционным фондом от 07.04.2015 №06/11 |

| | | |
|---|---|---|
| 5. | Договоры участия в долевом строительстве: | не зарегистрировано |
| 6. | Правопритязания: | отсутствуют |
| 7. | Заявленные в судебном порядке права требования: | данные отсутствуют |
| 8. | Отметка о возражении в отношении зарегистрированного права: | данные отсутствуют |
| 9. | Отметка о наличии решения об изъятии объекта недвижимости для государственных и муниципальных нужд: | данные отсутствуют |

Выписка выдана: Махортых Эдуард

Сведения, содержащиеся в настоящем документе, являются актуальными (действительными) на дату получения запроса органом, осуществляющим государственную регистрацию прав.
В соответствии со статьей 7 Федерального закона от 21 июля 1997 г. №122-ФЗ "О государственной регистрации прав на недвижимое имущество и сделок с ним" использование сведений, содержащихся в настоящей выписке, способами, или в форме, которые наносят ущерб правам и законным интересам правообладателя, влечет ответственность, предусмотренную законодательством Российской Федерации.

СПЕЦИАЛИСТ 1 РАЗРЯДА — Федотова И. С.
(должность уполномоченного должностного лица органа, осуществляющего государственную регистрацию прав) (подпись, М.П.) (фамилия, инициалы)

Получение заявителем выписки из ЕГРП для последующего предоставления в органы государственной власти, органы местного самоуправления с органы государственных внебюджетных фондов и услуг получения государственных и муниципальных услуг не требуется. Данную информацию указанные органы обязаны запрашивать у Росреестра самостоятельно(Федеральный закон от 27.07.2010 №210-ФЗ "Об организации предоставления государственных и муниципальных услуг", ч.1, ст.7)



ФЕДЕРАЛЬНАЯ СЛУЖБА ГОСУДАРСТВЕННОЙ РЕГИСТРАЦИИ, КАДАСТРА И КАРТОГРАФИИ

УПРАВЛЕНИЕ ФЕДЕРАЛЬНОЙ СЛУЖБЫ ГОСУДАРСТВЕННОЙ РЕГИСТРАЦИИ, КАДАСТРА И КАРТОГРАФИИ ПО МОСКОВСКОЙ ОБЛАСТИ

## ВЫПИСКА ИЗ ЕДИНОГО ГОСУДАРСТВЕННОГО РЕЕСТРА ПРАВ НА НЕДВИЖИМОЕ ИМУЩЕСТВО И СДЕЛОК С НИМ

Дата 29.02.2016 № 50/023/001/2016-778

На основании запроса от 11.02.2016 г., поступившего на рассмотрение 11.02.2016 г. сообщаем, что в Едином государственном реестре прав на недвижимое имущество и сделок с ним зарегистрировано:

| | | | |
|---|---|---|---|
| 1. | Характеристики объекта недвижимости: | | |
| | Кадастровый (или условный) номер объекта: | | 50:23:0050384:1144 |
| | наименование объекта: | | Земельный участок |
| | назначение объекта: | | Земли сельскохозяйственного назначения, для дачного строительства с правом возведения жилого дома с правом регистрации проживания в нем |
| | площадь объекта: | | 1 120 кв. м |
| | инвентарный номер, литер: | | |
| | этажность (этаж): | | |
| | номера на поэтажном плане: | | |
| | адрес (местоположение) объекта: | | Московская область, Раменский район, сельское поселение Рыболовское |
| | состав: | | |
| 2. | Правообладатель (правообладатели): | 2.1. | Владельцы инвестиционных паев - Закрытый паевой инвестиционный фонд недвижимости "ТрастИнвест- Подмосковный" данные о которых устанавливаются на основании данных лицевых счетов владельцев инвестиционных паев в реестре владельцев инвестиционных паев и счетов депо владельцев инвестиционных паев. |
| 3. | Вид, номер и дата государственной регистрации права: | 3.1. | Общая долевая собственность, № 50-50-23/226/2014-065 от 24.11.2014 |
| 4. | Ограничение (обременение) права: | | |
| | 4.1.1. вид: | | Доверительное управление, Московская область, Раменский район, сельское поселение Рыболовское, кад. № 50:23:0050384:1144, Земельный участок, категория земель: земли сельскохозяйственного назначения, разрешенное использование: для дачного строительства с правом возведения жилого дома с правом регистрации проживания в нем, общая площадь 1 120 кв. м |
| | дата государственной регистрации: | | 01.02.2016 |
| | номер государственной регистрации: | | 50-50/023-50/999/001/2016-386/2 |
| | срок, на который установлено ограничение (обременение) права: | | с 01.02.2016 по 01.12.2027 |
| | лицо, в пользу которого установлено ограничение (обременение) права: | | Закрытое акционерное общество Управляющая компания «РВМ Капитал», ИНН: 7722563196 |
| | основание государственной регистрации: | | Правила доверительного управления Закрытым паевым инвестиционным фондом недвижимости "Земельный фонд "Солид Подмосковный" зарегистрированы ФСФР России 18.10.2007г. за № 1028-94135580 от 18.10.2007;<br>Договор о передаче прав и обязанностей по договору доверительного управления паевым инвестиционным фондом от 07.04.2015 №06/11 |

| | | |
|---|---|---|
| 5. | Договоры участия в долевом строительстве: | не зарегистрировано |
| 6. | Правопритязания: | отсутствуют |
| 7. | Заявленные в судебном порядке права требования: | данные отсутствуют |
| 8. | Отметка о возражении в отношении зарегистрированного права: | данные отсутствуют |
| 9. | Отметка о наличии решения об изъятии объекта недвижимости для государственных и муниципальных нужд: | данные отсутствуют |

Выписка выдана: Махортых Эдуард

Сведения, содержащиеся в настоящем документе, являются актуальными (действительными) на дату получения запроса органом, осуществляющим государственную регистрацию прав. В соответствии со статьей 7 Федерального закона от 21 июля 1997 г. №122-ФЗ "О государственной регистрации прав на недвижимое имущество и сделок с ним" использование сведений, содержащихся в настоящей выписке, способами или в форме, которые наносят ущерб правам и законным интересам правообладателей, влечет ответственность, предусмотренную законодательством Российской Федерации.

СПЕЦИАЛИСТ 1-ГО РАЗРЯДА — (подпись, М.П.) — Карчевская М. С. (фамилия, инициалы)
(должность уполномоченного должностного лица органа, осуществляющего государственную регистрацию прав)

Получение заявителем выписки из ЕГРП для последующего предоставления в органы государственной власти, органы местного самоуправления и органы государственных внебюджетных фондов в целях получения государственных и муниципальных услуг, не является... Данную информацию указанные органы обязаны запрашивать у Росреестра самостоятельно. Федеральный закон от 27.07.2010 №210-ФЗ "Об организации предоставления государственных и муниципальных услуг", ч.1, ст.7)



ФЕДЕРАЛЬНАЯ СЛУЖБА ГОСУДАРСТВЕННОЙ РЕГИСТРАЦИИ, КАДАСТРА И КАРТОГРАФИИ

УПРАВЛЕНИЕ ФЕДЕРАЛЬНОЙ СЛУЖБЫ ГОСУДАРСТВЕННОЙ РЕГИСТРАЦИИ, КАДАСТРА И КАРТОГРАФИИ ПО МОСКОВСКОЙ ОБЛАСТИ

## ВЫПИСКА ИЗ ЕДИНОГО ГОСУДАРСТВЕННОГО РЕЕСТРА ПРАВ НА НЕДВИЖИМОЕ ИМУЩЕСТВО И СДЕЛОК С НИМ

Дата 13.02.2016 № 50/023/001/2016-736

На основании запроса от 11.02.2016 г., поступившего на рассмотрение 11.02.2016 г. сообщаем, что в Едином государственном реестре прав на недвижимое имущество и сделок с ним зарегистрировано:

| | | | |
|---|---|---|---|
| 1. | Характеристики объекта недвижимости: | | |
| | Кадастровый (или условный) номер объекта: | | 50:23:0050384:1145 |
| | наименование объекта: | | Земельный участок |
| | назначение объекта: | | Земли сельскохозяйственного назначения, для дачного строительства с правом возведения жилого дома с правом регистрации проживания в нем |
| | площадь объекта: | | 1 244 кв. м |
| | инвентарный номер, литер: | | |
| | этажность (этаж): | | |
| | номера на поэтажном плане: | | |
| | адрес (местоположение) объекта: | | Московская область, Раменский район, сельское поселение Рыболовское |
| | состав: | | |
| 2. | Правообладатель (правообладатели): | 2.1. | Владельцы инвестиционных паев - Закрытый паевой инвестиционный фонд недвижимости "ТрастИнвест- Подмосковный" данные о которых устанавливаются на основании данных лицевых счетов владельцев инвестиционных паев в реестре владельцев инвестиционных паев и счетов депо владельцев инвестиционных паев. |
| 3. | Вид, номер и дата государственной регистрации права: | 3.1. | Общая долевая собственность, № 50-50-23/226/2014-078 от 24.11.2014 |
| 4. | Ограничение (обременение) права: | | |
| | 4.1.1. | вид: | Доверительное управление, Московская область, Раменский район, сельское поселение Рыболовское, кад. № 50:23:0050384:1145, Земельный участок, категория земель: земли сельскохозяйственного назначения, разрешенное использование: для дачного строительства с правом возведения жилого дома с правом регистрации проживания в нем, общая площадь 1 244 кв. м |
| | | дата государственной регистрации: | 01.02.2016 |
| | | номер государственной регистрации: | 50-50/023-50/999/001/2016-475/2 |
| | | срок, на который установлено ограничение (обременение) права: | с 21.01.2016 по 01.12.2027 |
| | | лицо, в пользу которого установлено ограничение (обременение) права: | Закрытое акционерное общество Управляющая компания «РВМ Капитал», ИНН: 7722563196 |
| | | основание государственной регистрации: | Правила доверительного управления Закрытым паевым инвестиционным фондом недвижимости "Земельный фонд "Солид Подмосковный" зарегистрированы ФСФР России 18.10.2007г. за № 1028-94135580 от 18.10.2007;<br>Договор о передаче прав и обязанностей по договору доверительного управления паевым инвестиционным фондом от 07.04.2015 №06/11 |

| | | |
|---|---|---|
| 5. | Договоры участия в долевом строительстве: | не зарегистрировано |
| 6. | Правопритязания: | отсутствуют |
| 7. | Заявленные в судебном порядке права требования: | данные отсутствуют |
| 8. | Отметка о возражении в отношении зарегистрированного права: | данные отсутствуют |
| 9. | Отметка о наличии решения об изъятии объекта недвижимости для государственных и муниципальных нужд: | данные отсутствуют |

Выписка выдана: Махортых Эдуард

Сведения, содержащиеся в настоящем документе, являются актуальными (действительными) на дату получения запроса органом, осуществляющим государственную регистрацию прав. В соответствии со статьей 7 Федерального закона от 21 июля 1997 г. №122-ФЗ "О государственной регистрации прав на недвижимое имущество и сделок с ним" использование сведений, содержащихся в настоящей выписке, способами или в форме, которые наносят ущерб правам и законным интересам правообладателей, влечет ответственность, предусмотренную законодательством Российской Федерации.

СПЕЦИАЛИСТ 1 РАЗРЯДА — Фролова И. С.

(должность уполномоченного должностного лица органа, осуществляющего государственную регистрацию прав) (подпись) (фамилия, инициалы)

Получение заявителем выписки из ЕГРП для последующего представления в органы государственной власти, органы местного самоуправления и органы государственных внебюджетных фондов для получения государственных и муниципальных услуг не требуется. Данные органы указанные органы обязаны запрашивать у Росреестра самостоятельно (Федеральный закон от 27.07.2010 №210-ФЗ "Об организации предоставления государственных и муниципальных услуг", ч.1, ст.7).



ФЕДЕРАЛЬНАЯ СЛУЖБА ГОСУДАРСТВЕННОЙ РЕГИСТРАЦИИ, КАДАСТРА И КАРТОГРАФИИ

УПРАВЛЕНИЕ ФЕДЕРАЛЬНОЙ СЛУЖБЫ ГОСУДАРСТВЕННОЙ РЕГИСТРАЦИИ, КАДАСТРА И КАРТОГРАФИИ ПО МОСКОВСКОЙ ОБЛАСТИ

## ВЫПИСКА ИЗ ЕДИНОГО ГОСУДАРСТВЕННОГО РЕЕСТРА ПРАВ НА НЕДВИЖИМОЕ ИМУЩЕСТВО И СДЕЛОК С НИМ

Дата 13.02.2016 № 50/023/001/2016-862

На основании запроса от 11.02.2016 г., поступившего на рассмотрение 11.02.2016 г. сообщаем, что в Едином государственном реестре прав на недвижимое имущество и сделок с ним зарегистрировано:

| | | | |
|---|---|---|---|
| 1. | Характеристики объекта недвижимости: | | |
| | Кадастровый (или условный) номер объекта: | | 50:23:0050384:1147 |
| | наименование объекта: | | Земельный участок |
| | назначение объекта: | | Земли сельскохозяйственного назначения, для дачного строительства с правом возведения жилого дома с правом регистрации проживания в нем |
| | площадь объекта: | | 1 000 кв. м |
| | инвентарный номер, литер: | | |
| | этажность (этаж): | | |
| | номера на поэтажном плане: | | |
| | адрес (местоположение) объекта: | | Московская область, Раменский район, сельское поселение Рыболовское |
| | состав: | | |
| 2. | Правообладатель (правообладатели): | 2.1. | Владельцы инвестиционных паев - Закрытый паевой инвестиционный фонд недвижимости "ТрастИнвест- Подмосковный" данные о которых устанавливаются на основании данных лицевых счетов владельцев инвестиционных паев в реестре владельцев инвестиционных паев и счетов депо владельцев инвестиционных паев. |
| 3. | Вид, номер и дата государственной регистрации права: | 3.1. | Общая долевая собственность, № 50-50-23/226/2014-228 от 25.11.2014 |
| 4. | Ограничение (обременение) права: | | |
| | 4.1.1. | вид: | Доверительное управление, Московская область, Раменский район, сельское поселение Рыболовское, кад. № 50:23:0050384:1147, Земельный участок, категория земель: земли сельскохозяйственного назначения, разрешенное использование: для дачного строительства с правом возведения жилого дома с правом регистрации проживания в нем, общая площадь 1 000 кв. м |
| | | дата государственной регистрации: | 04.02.2016 |
| | | номер государственной регистрации: | 50-50/023-50/999/001/2016-603/2 |
| | | срок, на который установлено ограничение (обременение) права: | с 04.02.2016 по 01.12.2027 |
| | | лицо, в пользу которого установлено ограничение (обременение) права: | Закрытое акционерное общество Управляющая компания «РВМ Капитал», ИНН: 7722563196 |
| | | основание государственной регистрации: | Правила доверительного управления Закрытым паевым инвестиционным фондом недвижимости "Земельный фонд "Солнд Подмосковный" зарегистрированы ФСФР России 18.10.2007г. за № 1028-94135580 от 18.10.2007;<br>Договор о передаче прав и обязанностей по договору доверительного управления паевым инвестиционным фондом от 07.04.2015 №06/11 |

| | | |
|---|---|---|
| 5. | Договоры участия в долевом строительстве: | не зарегистрировано |
| 6. | Правопритязания: | отсутствуют |
| 7. | Заявленные в судебном порядке права требования: | данные отсутствуют |
| 8. | Отметка о возражении в отношении зарегистрированного права: | данные отсутствуют |
| 9. | Отметка о наличии решения об изъятии объекта недвижимости для государственных и муниципальных нужд: | данные отсутствуют |

Выписка выдана: Махортых Эдуард

Сведения, содержащиеся в настоящем документе, являются актуальными (действительными) на дату получения запроса органом, осуществляющим государственную регистрацию прав. В соответствии со статьей 7 Федерального закона от 21 июля 1997 г. №122-ФЗ "О государственной регистрации прав на недвижимое имущество и сделок с ним" использование сведений, содержащихся в настоящей выписке, способами или в формах, которые наносят ущерб правам и законным интересам правообладателей, влечет ответственность, предусмотренную законодательством Российской Федерации.

СПЕЦИАЛИСТ 1 РАЗРЯДА — Фунтиков Н. С.

(должность уполномоченного должностного лица органа, осуществляющего государственную регистрацию прав) (подпись, М.П.) (фамилия, инициалы)

Получение заявителем выписки из ЕГРП для последующего предоставления в органы государственной власти, органы местного самоуправления и органы государственных внебюджетных фондов в целях получения государственных и муниципальных услуг не требуется. Данную информацию указанные органы вправе запрашивать у Росреестра самостоятельно (Федеральный закон от 27.07.2010 №210-ФЗ "Об организации предоставления государственных и муниципальных услуг", ч.1, ст.7)



ФЕДЕРАЛЬНАЯ СЛУЖБА ГОСУДАРСТВЕННОЙ РЕГИСТРАЦИИ, КАДАСТРА И КАРТОГРАФИИ

УПРАВЛЕНИЕ ФЕДЕРАЛЬНОЙ СЛУЖБЫ ГОСУДАРСТВЕННОЙ РЕГИСТРАЦИИ, КАДАСТРА И КАРТОГРАФИИ ПО МОСКОВСКОЙ ОБЛАСТИ

## ВЫПИСКА ИЗ ЕДИНОГО ГОСУДАРСТВЕННОГО РЕЕСТРА ПРАВ НА НЕДВИЖИМОЕ ИМУЩЕСТВО И СДЕЛОК С НИМ

Дата 13.02.2016 № 50/023/001/2016-955

На основании запроса от 11.02.2016 г., поступившего на рассмотрение 11.02.2016 г. сообщаем, что в Едином государственном реестре прав на недвижимое имущество и сделок с ним зарегистрировано:

| | | | |
|---|---|---|---|
| 1. | Характеристики объекта недвижимости: | | |
| | Кадастровый (или условный) номер объекта: | | 50:23:0050384:1148 |
| | наименование объекта: | | Земельный участок |
| | назначение объекта: | | Земли сельскохозяйственного назначения, для дачного строительства с правом возведения жилого дома с правом регистрации проживания в нем |
| | площадь объекта: | | 1 000 кв. м |
| | инвентарный номер, литер: | | |
| | этажность (этаж): | | |
| | номера на поэтажном плане: | | |
| | адрес (местоположение) объекта: | | Московская область, Раменский район, сельское поселение Рыболовское |
| | состав: | | |
| 2. | Правообладатель (правообладатели): | 2.1. | Владельцы инвестиционных паев - Закрытый паевой инвестиционный фонд недвижимости "ТрастЮнион- Подмосковный" данные о которых устанавливаются на основании данных лицевых счетов владельцев инвестиционных паев в реестре владельцев инвестиционных паев и счетов депо владельцев инвестиционных паев. |
| 3. | Вид, номер и дата государственной регистрации права: | 3.1. | Общая долевая собственность, № 50-50-23/172/2014-167 от 02.09.2014 |
| 4. | Ограничение (обременение) права: | | |
| | 4.1.1. | вид: | Доверительное управление, Московская область, Раменский район, сельское поселение Рыболовское, кад. № 50:23:0050384:1148, Земельный участок, категория земель: земли сельскохозяйственного назначения, разрешенное использование: для дачного строительства с правом возведения жилого дома с правом регистрации проживания в нем, общая площадь 1 000 кв. м |
| | | дата государственной регистрации: | 04.02.2016 |
| | | номер государственной регистрации: | 50-50/023-50/999/001/2016-520/2 |
| | | срок, на который установлено ограничение (обременение) права: | с 04.02.2016 по 01.12.2027 |
| | | лицо, в пользу которого установлено ограничение (обременение) права: | Закрытое акционерное общество Управляющая компания «РВМ Капитал», ИНН: 7722563196 |
| | | основание государственной регистрации: | Правила доверительного управления Закрытым паевым инвестиционным фондом недвижимости "Земельный фонд "Солид Подмосковный" зарегистрированы ФСФР России 18.10.2007г. за № 1028-94135580 от 18.10.2007;<br>Договор о передаче прав и обязанностей по договору доверительного управления паевым инвестиционным фондом от 07.04.2015 №06/11 |

| | | |
|---|---|---|
| 5. | Договоры участия в долевом строительстве: | не зарегистрировано |
| 6. | Правопритязания: | отсутствуют |
| 7. | Заявленные в судебном порядке права требования: | данные отсутствуют |
| 8. | Отметка о возражении в отношении зарегистрированного права: | данные отсутствуют |
| 9. | Отметка о наличии решения об изъятии объекта недвижимости для государственных и муниципальных нужд: | данные отсутствуют |

Выписка выдана: Махортых Эдуард

Сведения, содержащиеся в настоящем документе, являются актуальными (действительными) на дату получения запроса органом, осуществляющим государственную регистрацию прав.
В соответствии со статьей 7 Федерального закона от 21 июля 1997 г. №122-ФЗ "О государственной регистрации прав на недвижимое имущество и сделок с ним" использование сведений, содержащихся в настоящей выписке, способами или в сборке, которые наносят ущерб правам и законным интересам правообладателей, влечет ответственность, предусмотренную законодательством Российской Федерации.

СПЕЦИАЛИСТ 1 РАЗРЯДА — (должность уполномоченного должностного лица органа, осуществляющего государственную регистрацию прав) — (подпись М.П.) — Кузнецова И. С. — (фамилия, инициалы)

Получение заявителем выписки из ЕГРП для последующего предоставления в органы государственной власти, органы местного самоуправления и органы государственных внебюджетных фондов в целях получения государственных и муниципальных услуг, не требуется. Данную информацию указанные органы обязаны запрашивать у Реестра самостоятельно (Федеральный закон от 27.07.2010 №210-ФЗ "Об организации предоставления государственных и муниципальных услуг", ч.1, ст.7)

2

ФЕДЕРАЛЬНАЯ СЛУЖБА ГОСУДАРСТВЕННОЙ РЕГИСТРАЦИИ, КАДАСТРА И КАРТОГРАФИИ

УПРАВЛЕНИЕ ФЕДЕРАЛЬНОЙ СЛУЖБЫ ГОСУДАРСТВЕННОЙ РЕГИСТРАЦИИ, КАДАСТРА И КАРТОГРАФИИ ПО МОСКОВСКОЙ ОБЛАСТИ

## ВЫПИСКА ИЗ ЕДИНОГО ГОСУДАРСТВЕННОГО РЕЕСТРА ПРАВ НА НЕДВИЖИМОЕ ИМУЩЕСТВО И СДЕЛОК С НИМ

Дата 13.02.2016 № 50/023/001/2016-391

На основании запроса от 11.02.2016 г., поступившего на рассмотрение 11.02.2016 г. сообщаем, что в Едином государственном реестре прав на недвижимое имущество и сделок с ним зарегистрировано:

| | | | |
|---|---|---|---|
| 1. | Характеристики объекта недвижимости: | | |
| | Кадастровый (или условный) номер объекта: | | 50:23:0050384:1150 |
| | наименование объекта: | | Земельный участок |
| | назначение объекта: | | Земли сельскохозяйственного назначения, для дачного строительства с правом возведения жилого дома с правом регистрации проживания в нем |
| | площадь объекта: | | 875 кв. м |
| | инвентарный номер, литер: | | |
| | этажность (этаж): | | |
| | номера на поэтажном плане: | | |
| | адрес (местоположение) объекта: | | Московская область, Раменский р-н, с/с Рыболовский |
| | состав: | | |
| 2. | Правообладатель (правообладатели): | 2.1. | Владельцы инвестиционных паев - Закрытый паевой инвестиционный фонд недвижимости "ТрастЮнион- Подмосковный" данные о которых устанавливаются на основании данных лицевых счетов владельцев инвестиционных паев в реестре владельцев инвестиционных паев и счетов депо владельцев инвестиционных паев. |
| 3. | Вид, номер и дата государственной регистрации права: | 3.1. | Общая долевая собственность, № 50-50-23/156/2014-383 от 04.09.2014 |
| 4. | Ограничение (обременение) права: | | |
| | 4.1.1. вид: | | Доверительное управление, Московская область, Раменский р-н, с/с Рыболовский, кад.№ 50:23:0050384:1150, Земельный участок, категория земель: земли сельскохозяйственного назначения, разрешенное использование: для дачного строительства с правом возведения жилого дома с правом регистрации проживания в нем, общая площадь 875 кв. м |
| | дата государственной регистрации: | | 27.11.2015 |
| | номер государственной регистрации: | | 50-50/023-50/999/001/2015-1659/2 |
| | срок, на который установлено ограничение (обременение) права: | | с 27.11.2015 до полного исполнения сторонами своих обязанностей |
| | лицо, в пользу которого установлено ограничение (обременение) права: | | Закрытое акционерное общество Управляющая компания "РВМ Капитал", Д.У.Закрытым паевым инвестиционным фондом недвижимости "ТрастЮнион-Подмосковный", ИНН: 7722563196 |
| | основание государственной регистрации: | | Договор о передаче прав и обязанностей по договору доверительного управления паевым инвестиционным фондом от 07.04.2015 №06/11 |
| 5. | Договоры участия в долевом строительстве: | | не зарегистрировано |
| 6. | Правопритязания: | | отсутствуют |
| 7. | Заявленные в судебном порядке | | данные отсутствуют |

1

ФЕДЕРАЛЬНАЯ СЛУЖБА ГОСУДАРСТВЕННОЙ РЕГИСТРАЦИИ, КАДАСТРА И КАРТОГРАФИИ

УПРАВЛЕНИЕ ФЕДЕРАЛЬНОЙ СЛУЖБЫ ГОСУДАРСТВЕННОЙ РЕГИСТРАЦИИ, КАДАСТРА И КАРТОГРАФИИ ПО МОСКОВСКОЙ ОБЛАСТИ

**ВЫПИСКА ИЗ ЕДИНОГО ГОСУДАРСТВЕННОГО РЕЕСТРА ПРАВ НА НЕДВИЖИМОЕ ИМУЩЕСТВО И СДЕЛОК С НИМ**

Дата 13.02.2016 № 50/023/001/2016-788

На основании запроса от 11.02.2016 г., поступившего на рассмотрение 11.02.2016 г. сообщаем, что в Едином государственном реестре прав на недвижимое имущество и сделок с ним зарегистрировано:

| | | | |
|---|---|---|---|
| 1. | Характеристики объекта недвижимости: | | |
| | Кадастровый (или условный) номер объекта: | | 50:23:0050384:551 |
| | наименование объекта: | | Земельный участок |
| | назначение объекта: | | Земли сельскохозяйственного назначения, для дачного строительства с правом возведения жилого дома с правом регистрации проживания в нем |
| | площадь объекта: | | 1 021 кв. м |
| | инвентарный номер, литер: | | |
| | этажность (этаж): | | |
| | номера на поэтажном плане: | | |
| | адрес (местоположение) объекта: | | Московская область, Раменский район, сельское поселение Рыболовское |
| | состав: | | |
| 2. | Правообладатель (правообладатели): | 2.1. | Владельцы инвестиционных паев - Закрытый паевой инвестиционный фонд недвижимости "ТрастЮнион- Подмосковный" данные о которых устанавливаются на основании данных лицевых счетов владельцев инвестиционных паев в реестре владельцев инвестиционных паев и счетов депо владельцев инвестиционных паев. |
| 3. | Вид, номер и дата государственной регистрации права: | 3.1. | Общая долевая собственность, № 50-50-23/172/2014-196 от 02.09.2014 |
| 4. | Ограничение (обременение) права: | | |
| | 4.1.1. вид: | | Доверительное управление, Московская область, Раменский район, сельское поселение Рыболовское, кад. № 50:23:0050384:551, Земельный участок, категория земель: земли сельскохозяйственного назначения, разрешенное использование: для дачного строительства с правом возведения жилого дома с правом регистрации проживания в нем, общая площадь 1 021 кв. м |
| | дата государственной регистрации: | | 01.02.2016 |
| | номер государственной регистрации: | | 50-50/023-50/999/001/2016-427/2 |
| | срок, на который установлено ограничение (обременение) права: | | с 01.02.2016 по 01.12.2027 |
| | лицо, в пользу которого установлено ограничение (обременение) права: | | Закрытое акционерное общество Управляющая компания «РВМ Капитал», ИНН: 7722563196 |
| | основание государственной регистрации: | | Правила доверительного управления Закрытым паевым инвестиционным фондом недвижимости "Земельный фонд "Солид Подмосковный" зарегистрированы ФСФР России 18.10.2007г. за № 1028-94135580 от 18.10.2007;<br>Договор о передаче прав и обязанностей по договору доверительного управления паевым инвестиционным фондом от 07.04.2015 №06/11 |

1

2

| | | |
|---|---|---|
| | права требования: | |
| 8. | Отметка о возражении в отношении зарегистрированного права: | данные отсутствуют |
| 9. | Отметка о наличии решения об изъятии объекта недвижимости для государственных и муниципальных нужд: | данные отсутствуют |

Выписка выдана: Махортых Эдуард

Сведения, содержащиеся в настоящем документе, являются актуальными (действительными) на дату получения запроса органом, осуществляющим государственную регистрацию прав.
В соответствии со статьей 7 Федерального закона от 21 июля 1997 г. №122-ФЗ "О государственной регистрации прав на недвижимое имущество и сделок с ним" использование сведений, содержащихся в настоящей выписке, способами или в форме, которые наносят ущерб правам и законным интересам правообладателей, влечет ответственность, предусмотренную законодательством Российской Федерации.

СПЕЦИАЛИСТ 1-ГО РАЗРЯДА Карчевская М. С.

ФЕДЕРАЛЬНАЯ СЛУЖБА ГОСУДАРСТВЕННОЙ РЕГИСТРАЦИИ, КАДАСТРА И КАРТОГРАФИИ

УПРАВЛЕНИЕ ФЕДЕРАЛЬНОЙ СЛУЖБЫ ГОСУДАРСТВЕННОЙ РЕГИСТРАЦИИ, КАДАСТРА И КАРТОГРАФИИ ПО МОСКОВСКОЙ ОБЛАСТИ

**ВЫПИСКА ИЗ ЕДИНОГО ГОСУДАРСТВЕННОГО РЕЕСТРА ПРАВ НА НЕДВИЖИМОЕ ИМУЩЕСТВО И СДЕЛОК С НИМ**

Дата 10.03.2016 № 50/023/001/2016-1201

На основании запроса от 09.03.2016 г., поступившего на рассмотрение 09.03.2016 г. сообщаем, что в Едином государственном реестре прав на недвижимое имущество и сделок с ним зарегистрировано:

| | | | |
|---|---|---|---|
| 1. | Характеристики объекта недвижимости: | | |
| | Кадастровый (или условный) номер объекта: | | 50:23:0050384:552 |
| | наименование объекта: | | Земельный участок |
| | назначение объекта: | | Земли сельскохозяйственного назначения, для дачного строительства с правом возведения жилого дома с правом регистрации проживания в нем |
| | площадь объекта: | | 965 кв. м |
| | инвентарный номер, литер: | | |
| | этажность (этаж): | | |
| | номера на поэтажном плане: | | |
| | адрес (местоположение) объекта: | | Московская область, Раменский район, сельское поселение Рыболовское |
| | состав: | | |
| 2. | Правообладатель (правообладатели): | 2.1. | Владельцы инвестиционных паев - Закрытый паевой инвестиционный фонд недвижимости "ТрастЮнион- Подмосковный" данные о которых устанавливаются на основании данных лицевых счетов владельцев инвестиционных паев в реестре владельцев инвестиционных паев и счетов депо владельцев инвестиционных паев. |
| 3. | Вид, номер и дата государственной регистрации права: | 3.1. | Общая долевая собственность, № 50-50-23/172/2014-195 от 02.09.2014 |
| 4. | Ограничение (обременение) права: | | |
| | 4.1.1. вид: | | Доверительное управление, Московская область, Раменский район, сельское поселение Рыболовское, кад. № 50:23:0050384:552, Земельный участок, категория земель: земли сельскохозяйственного назначения, разрешенное использование: для дачного строительства с правом возведения жилого дома с правом регистрации проживания в нем, общая площадь 965 кв. м |
| | дата государственной регистрации: | | 24.02.2016 |
| | номер государственной регистрации: | | 50-50/023-50/999/001/2016-807/2 |
| | срок, на который установлено ограничение (обременение) права: | | с 24.02.2016 по 01.12.2027 |
| | лицо, в пользу которого установлено ограничение (обременение) права: | | Закрытое акционерное общество Управляющая компания «РВМ Капитал», ИНН: 7722563196 |
| | основание государственной регистрации: | | Правила доверительного управления Закрытым паевым инвестиционным фондом недвижимости "Земельный фонд "Солид Подмосковный" зарегистрированы ФСФР России 18.10.2007г. за № 1028-94135580 от 18.10.2007;<br>Договор о передаче прав и обязанностей по договору доверительного управления паевым инвестиционным фондом от 07.04.2015 №06/11 |

1

| | | |
|---|---|---|
| 5. | Договоры участия в долевом строительстве: | не зарегистрировано |
| 6. | Правопритязания: | отсутствуют |
| 7. | Заявленные в судебном порядке права требования: | данные отсутствуют |
| 8. | Отметка о возражении в отношении зарегистрированного права: | данные отсутствуют |
| 9. | Отметка о наличии решения об изъятии объекта недвижимости для государственных и муниципальных нужд: | данные отсутствуют |

Выписка выдана: Махортых Эдуард

Сведения, содержащиеся в настоящем документе, являются актуальными (действительными) на дату получения запроса органом, осуществляющим государственную регистрацию прав.
В соответствии со статьей 7 Федерального закона от 21 июля 1997 г. №122-ФЗ "О государственной регистрации прав на недвижимое имущество и сделок с ним" использование сведений, содержащихся в настоящей выписке, способами или в форме, которые наносят ущерб правам и законным интересам правообладателей, влечет ответственность, предусмотренную законодательством Российской Федерации.

СПЕЦИАЛИСТ 1 РАЗРЯДА — Фуртиков Н. С.

(должность уполномоченного должностного лица органа, осуществляющего государственную регистрацию прав) — (подпись) — (подпись, инициалы)

Получение заявителем выписки из ЕГРП для последующего предоставления в органы государственной власти, органы местного самоуправления и органы государственных внебюджетных фондов в целях получения государственных и муниципальных услуг не требуется. Данную информацию указанные органы обязаны запрашивать у Росреестра. Единственный Федеральный закон от 27.07.2010 №210-ФЗ "Об организации предоставления государственных и муниципальных услуг", ч.1, п.3)

2

ФЕДЕРАЛЬНАЯ СЛУЖБА ГОСУДАРСТВЕННОЙ РЕГИСТРАЦИИ, КАДАСТРА И КАРТОГРАФИИ

УПРАВЛЕНИЕ ФЕДЕРАЛЬНОЙ СЛУЖБЫ ГОСУДАРСТВЕННОЙ РЕГИСТРАЦИИ, КАДАСТРА И КАРТОГРАФИИ ПО МОСКОВСКОЙ ОБЛАСТИ

**ВЫПИСКА ИЗ ЕДИНОГО ГОСУДАРСТВЕННОГО РЕЕСТРА ПРАВ НА НЕДВИЖИМОЕ ИМУЩЕСТВО И СДЕЛОК С НИМ**

Дата 13.02.2016 № 50/023/001/2016-849

На основании запроса от 11.02.2016 г., поступившего на рассмотрение 11.02.2016 г. сообщаем, что в Едином государственном реестре прав на недвижимое имущество и сделок с ним зарегистрировано:

| | | | |
|---|---|---|---|
| 1. | Характеристики объекта недвижимости: | | |
| | Кадастровый (или условный) номер объекта: | | 50:23:0050384:553 |
| | наименование объекта: | | Земельный участок |
| | назначение объекта: | | Земли сельскохозяйственного назначения, для дачного строительства с правом возведения жилого дома с правом регистрации проживания в нем |
| | площадь объекта: | | 1 000 кв. м |
| | инвентарный номер, литер: | | |
| | этажность (этаж): | | |
| | номера на поэтажном плане: | | |
| | адрес (местоположение) объекта: | | Московская область, Раменский р-н, с/с Рыболовский |
| | состав: | | |
| 2. | Правообладатель (правообладатели): | 2.1. | Владельцы инвестиционных паев - Закрытый паевой инвестиционный фонд недвижимости "ТрастЮнион- Подмосковный" данные о которых устанавливаются на основании данных лицевых счетов владельцев инвестиционных паев в реестре владельцев инвестиционных паев и счетов депо владельцев инвестиционных паев. |
| 3. | Вид, номер и дата государственной регистрации права: | 3.1. | Общая долевая собственность, № 50-50-23/172/2014-194 от 02.09.2014 |
| 4. | Ограничение (обременение) права: | | |
| | 4.1.1. вид: | | Доверительное управление, Московская область, Раменский р-н, с/с Рыболовский, кад.№ 50:23:0050384:553, Земельный участок, категория земель: земли сельскохозяйственного назначения, разрешенное использование: для дачного строительства с правом возведения жилого дома с правом регистрации проживания в нем, общая площадь 1 000 кв. м |
| | дата государственной регистрации: | | 04.02.2016 |
| | номер государственной регистрации: | | 50-50/023-50/999/001/2016-568/2 |
| | срок, на который установлено ограничение (обременение) права: | | с 04.02.2016 по 01.12.2027 |
| | лицо, в пользу которого установлено ограничение (обременение) права: | | Закрытое акционерное общество Управляющая компания «РВМ Капитал», ИНН: 7722563196 |
| | основание государственной регистрации: | | Правила доверительного управления Закрытым паевым инвестиционным фондом недвижимости "Земельный фонд "Солид Подмосковный" зарегистрированы ФСФР России 18.10.2007г. за № 1028-94135580 от 18.10.2007;<br>Договор о передаче прав и обязанностей по договору доверительного управления паевым инвестиционным фондом от 07.04.2015 №06/11 |

1

| | | |
|---|---|---|
| 5. | Договоры участия в долевом строительстве: | не зарегистрировано |
| 6. | Правопритязания: | отсутствуют |
| 7. | Заявленные в судебном порядке права требования: | данные отсутствуют |
| 8. | Отметка о возражении в отношении зарегистрированного права: | данные отсутствуют |
| 9. | Отметка о наличии решения об изъятии объекта недвижимости для государственных и муниципальных нужд: | данные отсутствуют |

Выписка выдана: Махортых Эдуард Иванович

Сведения, содержащиеся в настоящем документе, являются актуальными (действительными) на дату получения запроса органом, осуществляющим государственную регистрацию прав.
В соответствии со статьей 7 Федерального закона от 21 июля 1997 г. №122-ФЗ "О государственной регистрации прав на недвижимое имущество и сделок с ним" использование сведений, содержащихся в настоящей выписке, способами, или в форме, которые наносят ущерб правам и законным интересам правообладателей, влечет ответственность, предусмотренную законодательством Российской Федерации.

СПЕЦИАЛИСТ 1 РАЗРЯДА (должность уполномоченного должностного лица органа, осуществляющего государственную регистрацию прав) — (подпись, ЭЦП) — Фунтиков И. С. (фамилия, инициалы)

Получение заявителем выписки из ЕГРП для последующего предоставления в органы государственной власти, органы местного самоуправления и органы государственных внебюджетных фондов в целях получения государственных и муниципальных услуг не требуется. Данную информацию у заявителя органы обязаны запрашивать у Росреестра самостоятельно (Федеральный закон от 27.07.2010 №210-ФЗ "Об организации предоставления государственных и муниципальных услуг", ч.1, ст.7)

2

ФЕДЕРАЛЬНАЯ СЛУЖБА ГОСУДАРСТВЕННОЙ РЕГИСТРАЦИИ, КАДАСТРА И КАРТОГРАФИИ

УПРАВЛЕНИЕ ФЕДЕРАЛЬНОЙ СЛУЖБЫ ГОСУДАРСТВЕННОЙ РЕГИСТРАЦИИ, КАДАСТРА И КАРТОГРАФИИ ПО МОСКОВСКОЙ ОБЛАСТИ

**ВЫПИСКА ИЗ ЕДИНОГО ГОСУДАРСТВЕННОГО РЕЕСТРА ПРАВ НА НЕДВИЖИМОЕ ИМУЩЕСТВО И СДЕЛОК С НИМ**

Дата 13.02.2016 № 50/023/001/2016-867

На основании запроса от 11.02.2016 г., поступившего на рассмотрение 11.02.2016 г. сообщаем, что в Едином государственном реестре прав на недвижимое имущество и сделок с ним зарегистрировано:

| | | | |
|---|---|---|---|
| 1. | Характеристики объекта недвижимости: | | |
| | Кадастровый (или условный) номер объекта: | | 50:23:0050384:554 |
| | наименование объекта: | | Земельный участок |
| | назначение объекта: | | Земли сельскохозяйственного назначения, для дачного строительства с правом возведения жилого дома с правом регистрации проживания в нем |
| | площадь объекта: | | 1 000 кв. м |
| | инвентарный номер, литер: | | |
| | этажность (этаж): | | |
| | номера на поэтажном плане: | | |
| | адрес (местоположение) объекта: | | Московская область, Раменский р-н, с/с Рыболовский |
| | состав: | | |
| 2. | Правообладатель (правообладатели): | 2.1. | Владельцы инвестиционных паев - Закрытый паевой инвестиционный фонд недвижимости "ТрастЮнион- Подмосковный" данные о которых устанавливаются на основании данных лицевых счетов владельцев инвестиционных паев в реестре владельцев инвестиционных паев и счетов депо владельцев инвестиционных паев. |
| 3. | Вид, номер и дата государственной регистрации права: | 3.1. | Общая долевая собственность, № 50-50-23/172/2014-193 от 02.09.2014 |
| 4. | Ограничение (обременение) права: | | |
| 4.1.1. | вид: | | Доверительное управление, Московская область, Раменский р-н, с/с Рыболовский, кад.№ 50:23:0050384:554, Земельный участок, категория земель: земли сельскохозяйственного назначения, разрешенное использование: для дачного строительства с правом возведения жилого дома с правом регистрации проживания в нем, общая площадь 1 000 кв. м |
| | дата государственной регистрации: | | 04.02.2016 |
| | номер государственной регистрации: | | 50-50/023-50/999/001/2016-574/2 |
| | срок, на который установлено ограничение (обременение) права: | | с 04.02.2016 по 01.12.2027 |
| | лицо, в пользу которого установлено ограничение (обременение) права: | | Закрытое акционерное общество Управляющая компания «РВМ Капитал», ИНН: 7722563196 |
| | основание государственной регистрации: | | Правила доверительного управления Закрытым паевым инвестиционным фондом недвижимости "Земельный фонд "Солид Подмосковный" зарегистрированы ФСФР России 18.10.2007г. за № 1028-94135580 от 18.10.2007;<br>Договор о передаче прав и обязанностей по договору доверительного управления паевым инвестиционным фондом от 07.04.2015 №06/11 |

1

| | | |
|---|---|---|
| 5. | Договоры участия в долевом строительстве: | не зарегистрировано |
| 6. | Правопритязания: | отсутствуют |
| 7. | Заявленные в судебном порядке права требования: | данные отсутствуют |
| 8. | Отметка о возражении в отношении зарегистрированного права: | данные отсутствуют |
| 9. | Отметка о наличии решения об изъятии объекта недвижимости для государственных и муниципальных нужд: | данные отсутствуют |

Выписка выдана: Махортых Эдуард

Сведения, содержащиеся в настоящем документе, являются актуальными (действительными) на дату получения запроса органом, осуществляющим государственную регистрацию прав.
В соответствии со статьей 7 Федерального закона от 21 июля 1997 г. №122-ФЗ "О государственной регистрации прав на недвижимое имущество и сделок с ним" использование сведений, содержащихся в настоящей выписке, отличными или в форме, которые наносят ущерб правам и законным интересам правообладателей, влечет ответственность, предусмотренную законодательством Российской Федерации.

СПЕЦИАЛИСТ 1 РАЗРЯДА (должность уполномоченного должностного лица органа, осуществляющего государственную регистрацию прав) — Дьяконов И. С. (Ф.И.О.)

Получение заявителем выписки из ЕГРП для последующего предоставления в органы государственной власти, органы исполнительного самоуправления и органы государственных внебюджетных фондов в целях получения государственных и муниципальных услуг не требуется. Данную информацию уполномоченные органы обязаны запрашивать у Росреестра самостоятельно (Федеральный закон от 27.07.2010 №210-ФЗ "Об организации предоставления государственных и муниципальных услуг", п.1, пп.7)

2

ФЕДЕРАЛЬНАЯ СЛУЖБА ГОСУДАРСТВЕННОЙ РЕГИСТРАЦИИ, КАДАСТРА И КАРТОГРАФИИ

УПРАВЛЕНИЕ ФЕДЕРАЛЬНОЙ СЛУЖБЫ ГОСУДАРСТВЕННОЙ РЕГИСТРАЦИИ, КАДАСТРА И КАРТОГРАФИИ ПО МОСКОВСКОЙ ОБЛАСТИ

**ВЫПИСКА ИЗ ЕДИНОГО ГОСУДАРСТВЕННОГО РЕЕСТРА ПРАВ НА НЕДВИЖИМОЕ ИМУЩЕСТВО И СДЕЛОК С НИМ**

Дата 13.02.2016 № 50/023/001/2016-899

На основании запроса от 11.02.2016 г., поступившего на рассмотрение 11.02.2016 г. сообщаем, что в Едином государственном реестре прав на недвижимое имущество и сделок с ним зарегистрировано:

| | | | |
|---|---|---|---|
| 1. | Характеристики объекта недвижимости: | | |
| | Кадастровый (или условный) номер объекта: | | 50:23:0050384:555 |
| | наименование объекта: | | Земельный участок |
| | назначение объекта: | | Земли сельскохозяйственного назначения, для дачного строительства с правом возведения жилого дома с правом регистрации проживания в нем |
| | площадь объекта: | | 1 000 кв. м |
| | инвентарный номер, литер: | | |
| | этажность (этаж): | | |
| | номера на поэтажном плане: | | |
| | адрес (местоположение) объекта: | | Московская область, Раменский район, сельское поселение Рыболовское |
| | состав: | | |
| 2. | Правообладатель (правообладатели): | 2.1. | Владельцы инвестиционных паев - Закрытый паевой инвестиционный фонд недвижимости "ТрастЮнион- Подмосковный" данные о которых устанавливаются на основании данных лицевых счетов владельцев инвестиционных паев в реестре владельцев инвестиционных паев и счетов депо владельцев инвестиционных паев. |
| 3. | Вид, номер и дата государственной регистрации права: | 3.1. | Общая долевая собственность, № 50-50-23/172/2014-192 от 02.09.2014 |
| 4. | Ограничение (обременение) права: | | |
| | 4.1.1. вид: | | Прочие ограничения (обременения), Московская область, Раменский район, сельское поселение Рыболовское, кад.№ 50:23:0050384:555, Земельный участок, категория земель: земли сельскохозяйственного назначения, разрешенное использование: для дачного строительства с правом возведения жилого дома с правом регистрации проживания в нем, общая площадь 1 000 кв. м |
| | дата государственной регистрации: | | 04.02.2016 |
| | номер государственной регистрации: | | 50-50/023-50/999/001/2016-575/2 |
| | срок, на который установлено ограничение (обременение) права: | | с 04.02.2016 по 01.12.2027 |
| | лицо, в пользу которого установлено ограничение (обременение) права: | | Закрытое акционерное общество Управляющая компания «РВМ Капитал», ИНН: 7722563196 |
| | основание государственной регистрации: | | Правила доверительного управления Закрытым паевым инвестиционным фондом недвижимости "Земельный фонд "Солид Подмосковный" зарегистрированы ФСФР России 18.10.2007г. за № 1028-94135580 от 18.10.2007;<br>Договор о передаче прав и обязанностей по договору доверительного управления паевым инвестиционным |

1

| | | |
|---|---|---|
| 5. | Договоры участия в долевом строительстве: | не зарегистрировано |
| 6. | Правопритязания: | отсутствуют |
| 7. | Заявленные в судебном порядке права требования: | данные отсутствуют |
| 8. | Отметка о возражении в отношении зарегистрированного права: | данные отсутствуют |
| 9. | Отметка о наличии решения об изъятии объекта недвижимости для государственных и муниципальных нужд: | данные отсутствуют |

Выписка выдана: Махортых Эдуард

Сведения, содержащиеся в настоящем документе, являются актуальными (действительными) на дату получения запроса органом, осуществляющим государственную регистрацию прав.
В соответствии со статьей 7 Федерального закона от 21 июля 1997 г. №122-ФЗ "О государственной регистрации прав на недвижимое имущество и сделок с ним" использование сведений, содержащихся в настоящей выписке, способных или в форме, которые наносят ущерб правам и законным интересам, [illegible] ответственность, предусмотренную законодательством Российской Федерации.

СПЕЦИАЛИСТ 1 РАЗРЯДА [illegible]

Получение заявителем выписки из ЕГРП для последующего предоставления в органы государственной власти, органы местного самоуправления и органы государственных необходимых фондов в целях получения государственных [illegible] Данную информацию указанные органы обязаны запрашивать у Росреестра самостоятельно [illegible] от 27.07.2010 [illegible] "Об организации предоставления государственных и муниципальных [illegible]

2

**Отчет об оценке земельных участков (440 ед.) для дачного строительства с правом возведения жилого дома с правом регистрации проживания в нем, расположенных в Раменском районе Московской области**

ФЕДЕРАЛЬНАЯ СЛУЖБА ГОСУДАРСТВЕННОЙ РЕГИСТРАЦИИ, КАДАСТРА И КАРТОГРАФИИ

УПРАВЛЕНИЕ ФЕДЕРАЛЬНОЙ СЛУЖБЫ ГОСУДАРСТВЕННОЙ РЕГИСТРАЦИИ, КАДАСТРА И КАРТОГРАФИИ ПО МОСКОВСКОЙ ОБЛАСТИ

**ВЫПИСКА ИЗ ЕДИНОГО ГОСУДАРСТВЕННОГО РЕЕСТРА ПРАВ НА НЕДВИЖИМОЕ ИМУЩЕСТВО И СДЕЛОК С НИМ**

Дата 13.02.2016 № 50/023/001/2016-895

На основании запроса от 11.02.2016 г., поступившего на рассмотрение 11.02.2016 г. сообщаем, что в Едином государственном реестре прав на недвижимое имущество и сделок с ним зарегистрировано:

| | | | |
|---|---|---|---|
| 1. | Характеристики объекта недвижимости: | | |
| | Кадастровый (или условный) номер объекта: | | 50:23:0050384:556 |
| | наименование объекта: | | Земельный участок |
| | назначение объекта: | | Земли сельскохозяйственного назначения, для дачного строительства с правом возведения жилого дома с правом регистрации проживания в нем |
| | площадь объекта: | | 1 000 кв. м |
| | инвентарный номер, литер: | | |
| | этажность (этаж): | | |
| | номера на поэтажном плане: | | |
| | адрес (местоположение) объекта: | | Московская область, Раменский район, сельское поселение Рыболовское |
| | состав: | | |
| 2. | Правообладатель (правообладатели): | 2.1. | Владельцы инвестиционных паев - Закрытый паевой инвестиционный фонд недвижимости "ТрастЮнион- Подмосковный" данные о которых устанавливаются на основании данных лицевых счетов владельцев инвестиционных паев в реестре владельцев инвестиционных паев и счетов депо владельцев инвестиционных паев. |
| 3. | Вид, номер и дата государственной регистрации права: | 3.1. | Общая долевая собственность, № 50-50-23/172/2014-191 от 02.09.2014 |
| 4. | Ограничение (обременение) права: | | |
| | 4.1.1. вид: | | Доверительное управление, Московская область, Раменский район, сельское поселение Рыболовское, кад. № 50:23:0050384:556, Земельный участок, категория земель: земли сельскохозяйственного назначения, разрешенное использование: для дачного строительства с правом возведения жилого дома с правом регистрации проживания в нем, общая площадь 1 000 кв. м |
| | дата государственной регистрации: | | 04.02.2016 |
| | номер государственной регистрации: | | 50-50/023-50/999/001/2016-582/2 |
| | срок, на который установлено ограничение (обременение) права: | | с 04.02.2016 по 01.12.2027 |
| | лицо, в пользу которого установлено ограничение (обременение) права: | | Закрытое акционерное общество Управляющая компания «РВМ Капитал», ИНН: 7722563196 |
| | основание государственной регистрации: | | Правила доверительного управления Закрытым паевым инвестиционным фондом недвижимости "Земельный фонд "Солид Подмосковный" зарегистрированы ФСФР России 18.10.2007г. за № 1028-94135580 от 18.10.2007;<br>Договор о передаче прав и обязанностей по договору доверительного управления паевым инвестиционным фондом от 07.04.2015 №06/11 |



| | | |
|---|---|---|
| | | фондом от 07.04.2015 №06/11 |
| 5. | Договоры участия в долевом строительстве: | не зарегистрировано |
| 6. | Правопритязания: | отсутствуют |
| 7. | Заявленные в судебном порядке права требования: | данные отсутствуют |
| 8. | Отметка о возражении в отношении зарегистрированного права: | данные отсутствуют |
| 9. | Отметка о наличии решения об изъятии объекта недвижимости для государственных и муниципальных нужд: | данные отсутствуют |

Выписка выдана: Махортых Эдуард

Сведения, содержащиеся в настоящем документе, являются актуальными (действительными) на дату получения запроса органом, осуществляющим государственную регистрацию прав.
В соответствии со статьей 7 Федерального закона от 21 июля 1997 г. №122-ФЗ "О государственной регистрации прав на недвижимое имущество и сделок с ним" использование сведений, содержащихся в настоящей выписке, способами или в формах, которые наносят ущерб правам и законным интересам [illegible] влечет ответственность, предусмотренную законодательством Российской Федерации.

СПЕЦИАЛИСТ 1 РАЗРЯДА — [illegible] — [illegible]

Получение заявителем выписки из ЕГРП для последующего предоставления в органы государственной власти, органы местного самоуправления, органы государственных внебюджетных фондов в целях получения государственных и муниципальных услуг не требуется. Данную информацию указанные органы вправе запрашивать у Росреестра самостоятельно (Федеральный закон от 27.07.2010 №210-ФЗ "Об организации предоставления государственных и муниципальных услуг", ч. 1, ст. 7)

ФЕДЕРАЛЬНАЯ СЛУЖБА ГОСУДАРСТВЕННОЙ РЕГИСТРАЦИИ, КАДАСТРА И КАРТОГРАФИИ

УПРАВЛЕНИЕ ФЕДЕРАЛЬНОЙ СЛУЖБЫ ГОСУДАРСТВЕННОЙ РЕГИСТРАЦИИ, КАДАСТРА И КАРТОГРАФИИ ПО МОСКОВСКОЙ ОБЛАСТИ

**ВЫПИСКА ИЗ ЕДИНОГО ГОСУДАРСТВЕННОГО РЕЕСТРА ПРАВ НА НЕДВИЖИМОЕ ИМУЩЕСТВО И СДЕЛОК С НИМ**

Дата 13.02.2016 № 50/023/001/2016-974

На основании запроса от 11.02.2016 г., поступившего на рассмотрение 11.02.2016 г. сообщаем, что в Едином государственном реестре прав на недвижимое имущество и сделок с ним зарегистрировано:

| | | | |
|---|---|---|---|
| 1. | Характеристики объекта недвижимости: | | |
| | Кадастровый (или условный) номер объекта: | | 50:23:0050384:557 |
| | наименование объекта: | | Земельный участок |
| | назначение объекта: | | Земли сельскохозяйственного назначения, для дачного строительства с правом возведения жилого дома с правом регистрации проживания в нем |
| | площадь объекта: | | 1 001 кв. м |
| | инвентарный номер, литер: | | |
| | этажность (этаж): | | |
| | номера на поэтажном плане: | | |
| | адрес (местоположение) объекта: | | Московская область, Раменский район, сельское поселение Рыболовское |
| | состав: | | |
| 2. | Правообладатель (правообладатели): | 2.1. | Владельцы инвестиционных паев - Закрытый паевой инвестиционный фонд недвижимости "ТрастЮнион- Подмосковный" данные о которых устанавливаются на основании данных лицевых счетов владельцев инвестиционных паев в реестре владельцев инвестиционных паев и счетов депо владельцев инвестиционных паев. |
| 3. | Вид, номер и дата государственной регистрации права: | 3.1. | Общая долевая собственность, № 50-50-23/172/2014-190 от 02.09.2014 |
| 4. | Ограничение (обременение) права: | | |
| | 4.1.1. | вид: | Доверительное управление, Московская область, Раменский район, сельское поселение Рыболовское, кад. № 50:23:0050384:557, Земельный участок, категория земель: земли сельскохозяйственного назначения, разрешенное использование: для дачного строительства с правом возведения жилого дома с правом регистрации проживания в нем, общая площадь 1 001 кв. м |
| | | дата государственной регистрации: | 04.02.2016 |
| | | номер государственной регистрации: | 50-50/023-50/999/001/2016-455/2 |
| | | срок, на который установлено ограничение (обременение) права: | с 04.02.2016 по 01.12.2027 |
| | | лицо, в пользу которого установлено ограничение (обременение) права: | Закрытое акционерное общество Управляющая компания «РВМ Капитал», ИНН: 7722563196 |
| | | основание государственной регистрации: | Правила доверительного управления Закрытым паевым инвестиционным фондом недвижимости "Земельный фонд "Солид Подмосковный" зарегистрированы ФСФР России 18.10.2007г. за № 1028-94135580 от 18.10.2007;<br>Договор о передаче прав и обязанностей по договору доверительного управления паевым инвестиционным фондом от 07.04.2015 №06/11 |



| | | |
|---|---|---|
| 5. | Договоры участия в долевом строительстве: | не зарегистрировано |
| 6. | Правопритязания: | отсутствуют |
| 7. | Заявленные в судебном порядке права требования: | данные отсутствуют |
| 8. | Отметка о возражении в отношении зарегистрированного права: | данные отсутствуют |
| 9. | Отметка о наличии решения об изъятии объекта недвижимости для государственных и муниципальных нужд: | данные отсутствуют |

Выписка выдана: Махортых Эдуард

Сведения, содержащиеся в настоящем документе, являются актуальными (действительными) на дату получения запроса органом, осуществляющим государственную регистрацию прав.
В соответствии со статьей 7 Федерального закона от 21 июля 1997 г. №122-ФЗ "О государственной регистрации прав на недвижимое имущество и сделок с ним" использование сведений, содержащихся в настоящей выписке, способом или в целях, которые наносят ущерб правам и законным интересам правообладателей, влечет ответственность, предусмотренную законодательством Российской Федерации.

СПЕЦИАЛИСТ 1 РАЗРЯДА — С.С.Ю.Е. С.

(должность уполномоченного должностного лица органа, осуществляющего государственную регистрацию прав) (подпись) (Ф.И.О.)

Получение заявителем выписки из ЕГРП для последующего предоставления в органы государственной власти, органы местного самоуправления и органы государственных внебюджетных фондов в целях получения государственных и муниципальных услуг, а также иных данную информацию указанные органы обязаны запрашивать у Росреестра (министерства) (Федеральной налоговой службы России) (п. 6 ст. 6 Федерального закона от 27.07.2010 г. "Об организации предоставления государственных и муниципальных услуг", ч. 1, ст. 7)

ФЕДЕРАЛЬНАЯ СЛУЖБА ГОСУДАРСТВЕННОЙ РЕГИСТРАЦИИ, КАДАСТРА И КАРТОГРАФИИ

УПРАВЛЕНИЕ ФЕДЕРАЛЬНОЙ СЛУЖБЫ ГОСУДАРСТВЕННОЙ РЕГИСТРАЦИИ, КАДАСТРА И КАРТОГРАФИИ ПО МОСКОВСКОЙ ОБЛАСТИ

**ВЫПИСКА ИЗ ЕДИНОГО ГОСУДАРСТВЕННОГО РЕЕСТРА ПРАВ НА НЕДВИЖИМОЕ ИМУЩЕСТВО И СДЕЛОК С НИМ**

Дата 12.02.2016 № 50/023/001/2016-776

На основании запроса от 11.02.2016 г., поступившего на рассмотрение 11.02.2016 г. сообщаем, что в Едином государственном реестре прав на недвижимое имущество и сделок с ним зарегистрировано:

| | | | |
|---|---|---|---|
| 1. | Характеристики объекта недвижимости: | | |
| | Кадастровый (или условный) номер объекта: | | 50:23:0050384:558 |
| | наименование объекта: | | Земельный участок |
| | назначение объекта: | | Земли сельскохозяйственного назначения, для дачного строительства с правом возведения жилого дома с правом регистрации проживания в нем |
| | площадь объекта: | | 1 116 кв. м |
| | инвентарный номер, литер: | | |
| | этажность (этаж): | | |
| | номера на поэтажном плане: | | |
| | адрес (местоположение) объекта: | | Московская область, Раменский район, сельское поселение Рыболовское |
| | состав: | | |
| 2. | Правообладатель (правообладатели): | 2.1. | Владельцы инвестиционных паев - Закрытый паевой инвестиционный фонд недвижимости "ТрастЮнион- Подмосковный" данные о которых устанавливаются на основании данных лицевых счетов владельцев инвестиционных паев в реестре владельцев инвестиционных паев и счетов депо владельцев инвестиционных паев. |
| 3. | Вид, номер и дата государственной регистрации права: | 3.1. | Общая долевая собственность, № 50-50-23/172/2014-189 от 02.09.2014 |
| 4. | Ограничение (обременение) права: | | |
| | 4.1.1. вид: | | Доверительное управление, Московская область, Раменский район, сельское поселение Рыболовское, кад. № 50:23:0050384:558, Земельный участок, категория земель: земли сельскохозяйственного назначения, разрешенное использование: для дачного строительства с правом возведения жилого дома с правом регистрации проживания в нем, общая площадь 1 116 кв. м |
| | дата государственной регистрации: | | 01.02.2016 |
| | номер государственной регистрации: | | 50-50/023-50/999/001/2016-390/2 |
| | срок, на который установлено ограничение (обременение) права: | | с 01.02.2016 по 01.12.2027 |
| | лицо, в пользу которого установлено ограничение (обременение) права: | | Закрытое акционерное общество Управляющая компания «РВМ Капитал», ИНН: 7722563196 |
| | основание государственной регистрации: | | Правила доверительного управления Закрытым паевым инвестиционным фондом недвижимости "Земельный фонд "Солид Подмосковный" зарегистрированы ФСФР России 18.10.2007г. за № 1028-94135580 от 18.10.2007;<br>Договор о передаче прав и обязанностей по договору доверительного управления паевым инвестиционным фондом от 07.04.2015 №06/11 |

1

| | | |
|---|---|---|
| 5. | Договоры участия в долевом строительстве: | не зарегистрировано |
| 6. | Правопритязания: | отсутствуют |
| 7. | Заявленные в судебном порядке права требования: | данные отсутствуют |
| 8. | Отметка о возражении в отношении зарегистрированного права: | данные отсутствуют |
| 9. | Отметка о наличии решения об изъятии объекта недвижимости для государственных и муниципальных нужд: | данные отсутствуют |

Выписка выдана: Махортых Эдуард

Сведения, содержащиеся в настоящем документе, являются актуальными (действительными) на дату получения запроса органом, осуществляющим государственную регистрацию прав.
В соответствии со статьей 7 Федерального закона от 21 июля 1997 г. №122-ФЗ "О государственной регистрации прав на недвижимое имущество и сделок с ним" использование сведений, содержащихся в настоящей выписке, [illegible] которые наносят ущерб правам и законным интересам правообладателей, [illegible] ответственность, предусмотренную законодательством Российской Федерации.

СПЕЦИАЛИСТ 1 РАЗРЯДА — [illegible] — [illegible] И. С.

(должность уполномоченного должностного лица органа, осуществляющего государственную регистрацию прав) — (подпись) — (подпись) (выписка выдана)

Получение заявителем выписки из ЕГРП для последующего предоставления в органы государственной власти, органы местного самоуправления и органы государственных внебюджетных фондов в целях получения государственных и муниципальных услуг не требуется. Данную информацию указанные органы обязаны затребовать у Росреестра самостоятельно (Федеральный закон [illegible] "Об организации предоставления государственных и муниципальных услуг", ч.1, ст.7)

2

ФЕДЕРАЛЬНАЯ СЛУЖБА ГОСУДАРСТВЕННОЙ РЕГИСТРАЦИИ, КАДАСТРА И КАРТОГРАФИИ

УПРАВЛЕНИЕ ФЕДЕРАЛЬНОЙ СЛУЖБЫ ГОСУДАРСТВЕННОЙ РЕГИСТРАЦИИ, КАДАСТРА И КАРТОГРАФИИ ПО МОСКОВСКОЙ ОБЛАСТИ

**ВЫПИСКА ИЗ ЕДИНОГО ГОСУДАРСТВЕННОГО РЕЕСТРА ПРАВ НА НЕДВИЖИМОЕ ИМУЩЕСТВО И СДЕЛОК С НИМ**

Дата 12.03.2016 № 50/023/001/2016-1439

На основании запроса от 10.03.2016 г., поступившего на рассмотрение 10.03.2016 г. сообщаем, что в Едином государственном реестре прав на недвижимое имущество и сделок с ним зарегистрировано:

| | | | |
|---|---|---|---|
| 1. | Характеристики объекта недвижимости: | | |
| | Кадастровый (или условный) номер объекта: | 50:23:0050384:559 | |
| | наименование объекта: | Земельный участок | |
| | назначение объекта: | Земли сельскохозяйственного назначения, для дачного строительства с правом возведения жилого дома с правом регистрации проживания в нем | |
| | площадь объекта: | 902 кв. м | |
| | инвентарный номер, литер: | | |
| | этажность (этаж): | | |
| | номера на поэтажном плане: | | |
| | адрес (местоположение) объекта: | Московская область, Раменский район, сельское поселение Рыболовское | |
| | состав: | | |
| 2. | Правообладатель (правообладатели): | 2.1. | Владельцы инвестиционных паев - Закрытый паевой инвестиционный фонд недвижимости "ТрастЮнион- Подмосковный" данные о которых устанавливаются на основании данных лицевых счетов владельцев инвестиционных паев в реестре владельцев инвестиционных паев и счетов депо владельцев инвестиционных паев. |
| 3. | Вид, номер и дата государственной регистрации права: | 3.1. | Общая долевая собственность, № 50-50-23/159/2014-352 от 01.09.2014 |
| 4. | Ограничение (обременение) права: | | |
| | 4.1.1. вид: | | Доверительное управление, Московская область, Раменский район, сельское поселение Рыболовское, кад. № 50:23:0050384:559, Земельный участок, категория земель: земли сельскохозяйственного назначения, разрешенное использование: для дачного строительства с правом возведения жилого дома с правом регистрации проживания в нем, общая площадь 902 кв. м |
| | дата государственной регистрации: | | 25.02.2016 |
| | номер государственной регистрации: | | 50-50/023-50/999/001/2016-944/2 |
| | срок, на который установлено ограничение (обременение) права: | | с 25.02.2016 по 01.12.2027 |
| | лицо, в пользу которого установлено ограничение (обременение) права: | | Закрытое акционерное общество Управляющая компания «РВМ Капитал», ИНН: 7722563196 |
| | основание государственной регистрации: | | Правила доверительного управления Закрытым паевым инвестиционным фондом недвижимости "Земельный фонд "Солид Подмосковный" зарегистрированы ФСФР России 18.10.2007г. за № 1028-94135580 от 18.10.2007;<br>Договор о передаче прав и обязанностей по договору доверительного управления паевым инвестиционным фондом от 07.04.2015 №06/11 |



| | | |
|---|---|---|
| 5. | Договоры участия в долевом строительстве: | не зарегистрировано |
| 6. | Правопритязания: | отсутствуют |
| 7. | Заявленные в судебном порядке права требования: | данные отсутствуют |
| 8. | Отметка о возражении в отношении зарегистрированного права: | данные отсутствуют |
| 9. | Отметка о наличии решения об изъятии объекта недвижимости для государственных и муниципальных нужд: | данные отсутствуют |

Выписка выдана: Махортых Эдуард

Сведения, содержащиеся в настоящем документе, являются актуальными (действительными) на дату получения запроса органом, осуществляющим государственную регистрацию прав.
В соответствии со статьей 7 Федерального закона от 21 июля 1997 г. №122-ФЗ "О государственной регистрации прав на недвижимое имущество и сделок с ним" использование сведений, содержащихся в настоящей выписке, способами или в форме, которые наносят ущерб правам и законным интересам правообладателей, влечет ответственность, предусмотренную законодательством Российской Федерации.

СПЕЦИАЛИСТ 1-ГО РАЗРЯДА — Ушакова М. С.

| | | |
|---|---|---|
| 5. | Договоры участия в долевом строительстве: | не зарегистрировано |
| 6. | Правопритязания: | отсутствуют |
| 7. | Заявленные в судебном порядке права требования: | данные отсутствуют |
| 8. | Отметка о возражении в отношении зарегистрированного права: | данные отсутствуют |
| 9. | Отметка о наличии решения об изъятии объекта недвижимости для государственных и муниципальных нужд: | данные отсутствуют |

Выписка выдана: Махортых Эдуард Иванович

Сведения, содержащиеся в настоящем документе, являются актуальными (действительными) на дату получения запроса органом, осуществляющим государственную регистрацию прав.
В соответствии со статьей 7 Федерального закона от 21 июля 1997 г. №122-ФЗ "О государственной регистрации прав на недвижимое имущество и сделок с ним" использование сведений, содержащихся в настоящей выписке, способами или в форме, которые наносят ущерб правам и законным интересам правообладателей, влечет ответственность, предусмотренную законодательством Российской Федерации.

СПЕЦИАЛИСТ 1 РАЗРЯДА — Фурцева И. С.

(должность уполномоченного, удостоверяющего вид органа, осуществляющего государственную регистрацию прав) (подпись УЭП) (фамилия, инициалы)

Получение заявителем выписки из ЕГРП для последующего предоставления в органы государственной власти, органы местного самоуправления и органы государственных внебюджетных фондов в целях получения государственных и муниципальных услуг, не требуется. Данную информацию указанные органы обязаны запрашивать у Росреестра самостоятельно, в соответствии с ЕГРП (ЗАКОН РФ) "Об организации предоставления государственных и муниципальных услуг", ч.1, ст.7)

2


| | | |
|---|---|---|
| 5. | Договоры участия в долевом строительстве: | не зарегистрировано |
| 6. | Правопритязания: | отсутствуют |
| 7. | Заявленные в судебном порядке права требования: | данные отсутствуют |
| 8. | Отметка о возражении в отношении зарегистрированного права: | данные отсутствуют |
| 9. | Отметка о наличии решения об изъятии объекта недвижимости для государственных и муниципальных нужд: | данные отсутствуют |

Выписка выдана: Махортых Эдуард Иванович

Сведения, содержащиеся в настоящем документе, являются актуальными (действительными) на дату получения запроса органом, осуществляющим государственную регистрацию прав.
В соответствии со статьей 7 Федерального закона от 21 июля 1997 г. №122-ФЗ "О государственной регистрации прав на недвижимое имущество и сделок с ним" использование сведений, содержащихся в настоящей выписке, способами или в форме, которые наносят ущерб правам и законным интересам правообладателей, влечет ответственность, предусмотренную законодательством Российской Федерации.

СПЕЦИАЛИСТ 1 РАЗРЯДА — Фурцева И. С.

(должность уполномоченного, удостоверяющего вид органа, осуществляющего государственную регистрацию прав) (подпись УЭП) (фамилия, инициалы)

Получение заявителем выписки из ЕГРП для последующего предоставления в органы государственной власти, органы местного самоуправления и органы государственных внебюджетных фондов в целях получения государственных и муниципальных услуг, не требуется. Данную информацию указанные органы обязаны запрашивать у Росреестра самостоятельно, в соответствии с ЕГРП (ЗАКОН РФ) "Об организации предоставления государственных и муниципальных услуг", ч.1, ст.7)

2

| | | |
|---|---|---|
| 5. | Договоры участия в долевом строительстве: | не зарегистрировано |
| 6. | Правопритязания: | отсутствуют |
| 7. | Заявленные в судебном порядке права требования: | данные отсутствуют |
| 8. | Отметка о возражении в отношении зарегистрированного права: | данные отсутствуют |
| 9. | Отметка о наличии решения об изъятии объекта недвижимости для государственных и муниципальных нужд: | данные отсутствуют |

Выписка выдана: Махортых Эдуард Иванович

Сведения, содержащиеся в настоящем документе, являются актуальными (действительными) на дату получения запроса органом, осуществляющим государственную регистрацию прав.
В соответствии со статьей 7 Федерального закона от 24 июля 1997 г. №122-ФЗ "О государственной регистрации прав на недвижимое имущество и сделок с ним" использование сведений, содержащихся в настоящей выписке, способами или в форме, которые наносят ущерб правам и законным интересам субъектов, влечет ответственность, предусмотренную законодательством Российской Федерации.

СПЕЦИАЛИСТ 1 РАЗРЯДА — Фатеева И. С.

Получение заявителем выписки из ЕГРП для последующего предоставления в орган государственной власти, органа местного самоуправления или организацию, обращение в которые в целях получения государственной или муниципальной услуги требуется, данного информации указанные органы обязаны запрашивать у Росреестра самостоятельно (Федеральный закон от 27.07.2010 №210-ФЗ "Об организации предоставления государственных и муниципальных услуг", ч. 1, ст. 7).



ФЕДЕРАЛЬНАЯ СЛУЖБА ГОСУДАРСТВЕННОЙ РЕГИСТРАЦИИ, КАДАСТРА И КАРТОГРАФИИ

УПРАВЛЕНИЕ ФЕДЕРАЛЬНОЙ СЛУЖБЫ ГОСУДАРСТВЕННОЙ РЕГИСТРАЦИИ, КАДАСТРА И КАРТОГРАФИИ ПО МОСКОВСКОЙ ОБЛАСТИ

## ВЫПИСКА ИЗ ЕДИНОГО ГОСУДАРСТВЕННОГО РЕЕСТРА ПРАВ НА НЕДВИЖИМОЕ ИМУЩЕСТВО И СДЕЛОК С НИМ

Дата 11.03.2016 № 50/023/001/2016-1399

На основании запроса от 09.03.2016 г., поступившего на рассмотрение 09.03.2016 г. сообщаем, что в Едином государственном реестре прав на недвижимое имущество и сделок с ним зарегистрировано:

| | | | |
|---|---|---|---|
| 1. | Характеристики объекта недвижимости: | | |
| | Кадастровый (или условный) номер объекта: | | 50:23:0050384:563 |
| | наименование объекта: | | Земельный участок |
| | назначение объекта: | | Земли сельскохозяйственного назначения, для дачного строительства с правом возведения жилого дома с правом регистрации проживания в нем |
| | площадь объекта: | | 963 кв. м |
| | инвентарный номер, литер: | | |
| | этажность (этаж): | | |
| | номера на поэтажном плане: | | |
| | адрес (местоположение) объекта: | | Московская область, Раменский район, сельское поселение Рыболовское |
| | состав: | | |
| 2. | Правообладатель (правообладатели): | 2.1. | Владельцы инвестиционных паев - Закрытый паевой инвестиционный фонд недвижимости "ТрастИнвест- Подмосковный" данные о которых устанавливаются на основании данных лицевых счетов владельцев инвестиционных паев в реестре владельцев инвестиционных паев и счетов депо владельцев инвестиционных паев. |
| 3. | Вид, номер и дата государственной регистрации права: | 3.1. | Общая долевая собственность, № 50-50-23/159/2014-349 от 01.09.2014 |
| 4. | Ограничение (обременение) права: | | |
| | 4.1.1. | вид: | Доверительное управление, Московская область, Раменский район, сельское поселение Рыболовское, кад. № 50:23:0050384:563, Земельный участок, категория земель: земли сельскохозяйственного назначения, разрешенное использование: для дачного строительства с правом возведения жилого дома с правом регистрации проживания в нем, общая площадь 963 кв. м |
| | | дата государственной регистрации: | 24.02.2016 |
| | | номер государственной регистрации: | 50-50/023-50/999/001/2016-810/2 |
| | | срок, на который установлено ограничение (обременение) права: | с 24.02.2016 по 01.12.2027 |
| | | лицо, в пользу которого установлено ограничение (обременение) права: | Закрытое акционерное общество Управляющая компания «РВМ Капитал», ИНН: 7722563196 |
| | | основание государственной регистрации: | Правила доверительного управления Закрытым паевым инвестиционным фондом недвижимости "Земельный фонд "Солнд Подмосковный" зарегистрированы ФСФР России 18.10.2007г. за № 1028-94135580 от 18.10.2007;<br>Договор о передаче прав и обязанностей по договору доверительного управления паевым инвестиционным фондом от 07.04.2015 №06/11 |

ФЕДЕРАЛЬНАЯ СЛУЖБА ГОСУДАРСТВЕННОЙ РЕГИСТРАЦИИ, КАДАСТРА И КАРТОГРАФИИ

УПРАВЛЕНИЕ ФЕДЕРАЛЬНОЙ СЛУЖБЫ ГОСУДАРСТВЕННОЙ РЕГИСТРАЦИИ, КАДАСТРА И КАРТОГРАФИИ ПО МОСКОВСКОЙ ОБЛАСТИ

**ВЫПИСКА ИЗ ЕДИНОГО ГОСУДАРСТВЕННОГО РЕЕСТРА ПРАВ НА НЕДВИЖИМОЕ ИМУЩЕСТВО И СДЕЛОК С НИМ**

Дата 13.02.2016 № 50/023/001/2016-911

На основании запроса от 11.02.2016 г., поступившего на рассмотрение 11.02.2016 г. сообщаем, что в Едином государственном реестре прав на недвижимое имущество и сделок с ним зарегистрировано:

| | | | |
|---|---|---|---|
| 1. | Характеристики объекта недвижимости: | | |
| | Кадастровый (или условный) номер объекта: | | 50:23:0050384:564 |
| | наименование объекта: | | Земельный участок |
| | назначение объекта: | | Земли сельскохозяйственного назначения, для дачного строительства с правом возведения жилого дома с правом регистрации проживания в нем |
| | площадь объекта: | | 1 000 кв. м |
| | инвентарный номер, литер: | | |
| | этажность (этаж): | | |
| | номера на поэтажном плане: | | |
| | адрес (местоположение) объекта: | | Московская область, Раменский район, сельское поселение Рыболовское |
| | состав: | | |
| 2. | Правообладатель (правообладатели): | 2.1. | Владельцы инвестиционных паев - Закрытый паевой инвестиционный фонд недвижимости "ТрастЮнион- Подмосковный" данные о которых устанавливаются на основании данных лицевых счетов владельцев инвестиционных паев в реестре владельцев инвестиционных паев и счетов депо владельцев инвестиционных паев. |
| 3. | Вид, номер и дата государственной регистрации права: | 3.1. | Общая долевая собственность, № 50-50-23/159/2014-347 от 01.09.2014 |
| 4. | Ограничение (обременение) права: | | |
| | 4.1.1. | вид: | Доверительное управление, Московская область, Раменский район, сельское поселение Рыболовское, кад. № 50:23:0050384:564, Земельный участок, категория земель: земли сельскохозяйственного назначения, разрешенное использование: для дачного строительства с правом возведения жилого дома с правом регистрации проживания в нем, общая площадь 1 000 кв. м |
| | | дата государственной регистрации: | 04.02.2016 |
| | | номер государственной регистрации: | 50-50/023-50/999/001/2016-579/2 |
| | | срок, на который установлено ограничение (обременение) права: | с 21.01.2016 по 01.12.2027 |
| | | лицо, в пользу которого установлено ограничение (обременение) права: | Закрытое акционерное общество Управляющая компания «РВМ Капитал», ИНН: 7722563196 |
| | | основание государственной регистрации: | Правила доверительного управления Закрытым паевым инвестиционным фондом недвижимости "Земельный фонд "Солид Подмосковный" зарегистрированы ФСФР России 18.10.2007г. за № 1028-94135580 от 18.10.2007;<br>Договор о передаче прав и обязанностей по договору доверительного управления паевым инвестиционным фондом от 07.04.2015 №06/11 |



| | | |
|---|---|---|
| 5. | Договоры участия в долевом строительстве: | не зарегистрировано |
| 6. | Правопритязания: | отсутствуют |
| 7. | Заявленные в судебном порядке права требования: | данные отсутствуют |
| 8. | Отметка о возражении в отношении зарегистрированного права: | данные отсутствуют |
| 9. | Отметка о наличии решения об изъятии объекта недвижимости для государственных и муниципальных нужд: | данные отсутствуют |

Выписка выдана: Махортых Эдуард

Сведения, содержащиеся в настоящем документе, являются актуальными (действительными) на дату получения запроса органом, осуществляющим государственную регистрацию прав.
В соответствии со статьей 7 Федерального закона от 21 июля 1997 г. №122-ФЗ "О государственной регистрации прав на недвижимое имущество и сделок с ним" использование сведений, содержащихся в настоящей выписке, доведение их в любом виде, которые наносят ущерб правам и законным интересам правообладателя, влечет ответственность, предусмотренную законодательством Российской Федерации.

СПЕЦИАЛИСТ 1 РАЗРЯДА — Фоттаева И. С.

Получение заявителем выписки из ЕГРП для последующего представления в органы государственной власти, органы местного самоуправления и иные государственные необходимо для предоставления государственных и муниципальных услуг, в том числе в электронной форме, в соответствии с Федеральным законом от 27.07.2010 №210-ФЗ "Об организации предоставления государственных и муниципальных услуг", ч.1, ст.7).

ФЕДЕРАЛЬНАЯ СЛУЖБА ГОСУДАРСТВЕННОЙ РЕГИСТРАЦИИ, КАДАСТРА И КАРТОГРАФИИ

УПРАВЛЕНИЕ ФЕДЕРАЛЬНОЙ СЛУЖБЫ ГОСУДАРСТВЕННОЙ РЕГИСТРАЦИИ, КАДАСТРА И КАРТОГРАФИИ ПО МОСКОВСКОЙ ОБЛАСТИ

**ВЫПИСКА ИЗ ЕДИНОГО ГОСУДАРСТВЕННОГО РЕЕСТРА ПРАВ НА НЕДВИЖИМОЕ ИМУЩЕСТВО И СДЕЛОК С НИМ**

Дата 12.03.2016 № 50/023/001/2016-1445

На основании запроса от 10.03.2016 г., поступившего на рассмотрение 10.03.2016 г. сообщаем, что в Едином государственном реестре прав на недвижимое имущество и сделок с ним зарегистрировано:

| | | | |
|---|---|---|---|
| 1. | Характеристики объекта недвижимости: | | |
| | Кадастровый (или условный) номер объекта: | 50:23:0050384:567 | |
| | наименование объекта: | Земельный участок | |
| | назначение объекта: | Земли сельскохозяйственного назначения, для дачного строительства с правом возведения жилого дома с правом регистрации проживания в нем | |
| | площадь объекта: | 884 кв. м | |
| | инвентарный номер, литер: | | |
| | этажность (этаж): | | |
| | номера на поэтажном плане: | | |
| | адрес (местоположение) объекта: | Московская область, Раменский район, сельское поселение Рыболовское | |
| | состав: | | |
| 2. | Правообладатель (правообладатели): | 2.1. | Владельцы инвестиционных паев - Закрытый паевой инвестиционный фонд недвижимости "ТрастИнвест- Подмосковный" данные о которых устанавливаются на основании данных лицевых счетов владельцев инвестиционных паев в реестре владельцев инвестиционных паев и счетов депо владельцев инвестиционных паев. |
| 3. | Вид, номер и дата государственной регистрации права: | 3.1. | Общая долевая собственность, № 50-50-23/211/2014-443 от 20.11.2014 |
| 4. | Ограничение (обременение) права: | | |
| | 4.1.1. вид: | | Доверительное управление, Московская область, Раменский район, сельское поселение Рыболовское, кад. № 50:23:0050384:567, Земельный участок, категория земель: земли сельскохозяйственного назначения, разрешенное использование: для дачного строительства с правом возведения жилого дома с правом регистрации проживания в нем, общая площадь 884 кв. м |
| | дата государственной регистрации: | | 25.02.2016 |
| | номер государственной регистрации: | | 50-50/023-50/999/001/2016-961/2 |
| | срок, на который установлено ограничение (обременение) права: | | с 25.02.2016 по 01.12.2027 |
| | лицо, в пользу которого установлено ограничение (обременение) права: | | Закрытое акционерное общество Управляющая компания «РВМ Капитал», ИНН: 7722563196 |
| | основание государственной регистрации: | | Правила доверительного управления Закрытым паевым инвестиционным фондом недвижимости "Земельный фонд "Солнд Подмосковный" зарегистрированы ФСФР России 18.10.2007г. за № 1028-94135580 от 18.10.2007;<br>Договор о передаче прав и обязанностей по договору доверительного управления паевым инвестиционным фондом от 07.04.2015 №06/11 |

1

МИНИСТЕРСТВО ЭКОНОМИЧЕСКОГО РАЗВИТИЯ РОССИЙСКОЙ ФЕДЕРАЦИИ

ФЕДЕРАЛЬНАЯ СЛУЖБА ГОСУДАРСТВЕННОЙ РЕГИСТРАЦИИ, КАДАСТРА И КАРТОГРАФИИ (РОСРЕЕСТР)

Управление Федеральной службы государственной регистрации, кадастра и картографии по Московской области

**СВИДЕТЕЛЬСТВО О ГОСУДАРСТВЕННОЙ РЕГИСТРАЦИИ ПРАВА**

Московская область

повторное, взамен свидетельства: 01.09.2014

**Дата выдачи:** 08.12.2015

**Документы-основания:** • Договор №ТЮП-ЗП-1 купли-продажи земельных участков от 12.08.2014

**Субъект (субъекты) права:** Владельцы инвестиционных паев - Закрытый паевой инвестиционный фонд недвижимости "РВМ-Подмосковный" данные о которых устанавливаются на основании данных лицевых счетов владельцев инвестиционных паев в реестре владельцев инвестиционных паев и счетов депо владельцев инвестиционных паев.

**Вид права:** Общая долевая собственность

**Кадастровый(условный) номер:** 50:23:0050384:566

**Объект права:** Земельный участок, категория земель: земли сельскохозяйственного назначения, разрешенное использование: для дачного строительства с правом возведения жилого дома с правом регистрации проживания в нем, общая площадь 854 кв. м , адрес (местонахождение) объекта: Московская область, Раменский район, сельское поселение Рыболовское

**Существующие ограничения (обременения) права:** доверительное управление

О чем в Едином государственном реестре прав на недвижимое имущество и сделок с ним "01" сентября 2014 года сделана запись регистрации № 50-50-23/156/2014-410

**Государственный регистратор** Носков Е. Е.

Московская обл.
50-50-23/156/2014-410

ФЕДЕРАЛЬНАЯ СЛУЖБА ГОСУДАРСТВЕННОЙ РЕГИСТРАЦИИ, КАДАСТРА И КАРТОГРАФИИ

УПРАВЛЕНИЕ ФЕДЕРАЛЬНОЙ СЛУЖБЫ ГОСУДАРСТВЕННОЙ РЕГИСТРАЦИИ, КАДАСТРА И КАРТОГРАФИИ ПО МОСКОВСКОЙ ОБЛАСТИ

**ВЫПИСКА ИЗ ЕДИНОГО ГОСУДАРСТВЕННОГО РЕЕСТРА ПРАВ НА НЕДВИЖИМОЕ ИМУЩЕСТВО И СДЕЛОК С НИМ**

Дата 12.03.2016 № 50/023/001/2016-1441

На основании запроса от 10.03.2016 г., поступившего на рассмотрение 10.03.2016 г. сообщаем, что в Едином государственном реестре прав на недвижимое имущество и сделок с ним зарегистрировано:

| | | | |
|---|---|---|---|
| 1. | Характеристики объекта недвижимости: | | |
| | Кадастровый (или условный) номер объекта: | | 50:23:0050384:568 |
| | наименование объекта: | | Земельный участок |
| | назначение объекта: | | Земли сельскохозяйственного назначения, для дачного строительства с правом возведения жилого дома с правом регистрации проживания в нем |
| | площадь объекта: | | 894 кв. м |
| | инвентарный номер, литер: | | |
| | этажность (этаж): | | |
| | номера на поэтажном плане: | | |
| | адрес (местоположение) объекта: | | Московская область, Раменский район, сельское поселение Рыболовское |
| | состав: | | |
| 2. | Правообладатель (правообладатели): | 2.1. | Владельцы инвестиционных паев - Закрытый паевой инвестиционный фонд недвижимости "ТрастЮнион- Подмосковный" данные о которых устанавливаются на основании данных лицевых счетов владельцев инвестиционных паев в реестре владельцев инвестиционных паев и счетов депо владельцев инвестиционных паев. |
| 3. | Вид, номер и дата государственной регистрации права: | 3.1. | Общая долевая собственность, № 50-50-23/156/2014-409 от 01.09.2014 |
| 4. | Ограничение (обременение) права: | | |
| | 4.1.1. вид: | | Доверительное управление, Московская область, Раменский район, сельское поселение Рыболовское, кад. № 50:23:0050384:568, Земельный участок, категория земель: земли сельскохозяйственного назначения, разрешенное использование: для дачного строительства с правом возведения жилого дома с правом регистрации проживания в нем, общая площадь 894 кв. м |
| | дата государственной регистрации: | | 25.02.2016 |
| | номер государственной регистрации: | | 50-50/023-50/999/001/2016-951/2 |
| | срок, на который установлено ограничение (обременение) права: | | с 25.02.2016 по 01.12.2027 |
| | лицо, в пользу которого установлено ограничение (обременение) права: | | Закрытое акционерное общество Управляющая компания «РВМ Капитал», ИНН: 7722563196 |
| | основание государственной регистрации: | | Правила доверительного управления Закрытым паевым инвестиционным фондом недвижимости "Земельный фонд "Солид Подмосковный" зарегистрированы ФСФР России 18.10.2007г. за № 1028-94135580 от 18.10.2007;<br>Договор о передаче прав и обязанностей по договору доверительного управления паевым инвестиционным фондом от 07.04.2015 №06/11 |

1

| | | |
|---|---|---|
| 5. | Договоры участия в долевом строительстве: | не зарегистрировано |
| 6. | Правопритязания: | отсутствуют |
| 7. | Заявленные в судебном порядке права требования: | данные отсутствуют |
| 8. | Отметка о возражении в отношении зарегистрированного права: | данные отсутствуют |
| 9. | Отметка о наличии решения об изъятии объекта недвижимости для государственных и муниципальных нужд: | данные отсутствуют |

Выписка выдана: Махортых Эдуард Иванович

Сведения, содержащиеся в настоящем документе, являются актуальными (действительными) на дату получения запроса органом, осуществляющим государственную регистрацию прав. В соответствии со статьей 7 Федерального закона от 21 июля 1997 г. №122-ФЗ "О государственной регистрации прав на недвижимое имущество и сделок с ним" использование сведений, содержащихся в настоящей выписке, способами или в форме, которые наносят ущерб правам и законным интересам правообладателей, влечет ответственность, предусмотренную законодательством Российской Федерации.

СПЕЦИАЛИСТ 1 РАЗРЯДА — [illegible] — Фоктиков И. С.

[illegible]

7

**Отчет об оценке земельных участков (440 ед.) для дачного строительства с правом возведения жилого дома с правом регистрации проживания в нем, расположенных в Раменском районе Московской области**

ФЕДЕРАЛЬНАЯ СЛУЖБА ГОСУДАРСТВЕННОЙ РЕГИСТРАЦИИ, КАДАСТРА И КАРТОГРАФИИ

УПРАВЛЕНИЕ ФЕДЕРАЛЬНОЙ СЛУЖБЫ ГОСУДАРСТВЕННОЙ РЕГИСТРАЦИИ, КАДАСТРА И КАРТОГРАФИИ ПО МОСКОВСКОЙ ОБЛАСТИ

**ВЫПИСКА ИЗ ЕДИНОГО ГОСУДАРСТВЕННОГО РЕЕСТРА ПРАВ НА НЕДВИЖИМОЕ ИМУЩЕСТВО И СДЕЛОК С НИМ**

Дата 12.03.2016 № 50/023/001/2016-1249

На основании запроса от 10.03.2016 г., поступившего на рассмотрение 10.03.2016 г сообщаем, что в Едином государственном реестре прав на недвижимое имущество и сделок с ним зарегистрировано:

| | | | |
|---|---|---|---|
| 1. | Характеристики объекта недвижимости: | | |
| | Кадастровый (или условный) номер объекта: | | 50:23:0050384:570 |
| | наименование объекта: | | Земельный участок |
| | назначение объекта: | | Земли сельскохозяйственного назначения, для дачного строительства с правом возведения жилого дома с правом регистрации проживания в нем |
| | площадь объекта: | | 945 кв. м |
| | инвентарный номер, литер: | | |
| | этажность (этаж): | | |
| | номера на поэтажном плане: | | |
| | адрес (местоположение) объекта: | | Московская область, Раменский район, сельское поселение Рыболовское |
| | состав: | | |
| 2. | Правообладатель (правообладатели): | 2.1. | Владельцы инвестиционных паев - Закрытый паевой инвестиционный фонд недвижимости "ТрастЮнион- Подмосковный" данные о которых устанавливаются на основании данных лицевых счетов владельцев инвестиционных паев в реестре владельцев инвестиционных паев и счетов депо владельцев инвестиционных паев. |
| 3. | Вид, номер и дата государственной регистрации права: | 3.1. | Общая долевая собственность, № 50-50-23/156/2014-407 от 01.09.2014 |
| 4. | Ограничение (обременение) права: | | |
| | 4.1.1. вид: | | Доверительное управление, Московская область, Раменский район, сельское поселение Рыболовское, кад. № 50:23:0050384:570, Земельный участок, категория земель: земли сельскохозяйственного назначения, разрешенное использование: для дачного строительства с правом возведения жилого дома с правом регистрации проживания в нем, общая площадь 945 кв. м |
| | дата государственной регистрации: | | 24.02.2016 |
| | номер государственной регистрации: | | 50-50/023-50/999/001/2016-868/2 |
| | срок, на который установлено ограничение (обременение) права: | | с 24.02.2016 по 01.12.2027 |
| | лицо, в пользу которого установлено ограничение (обременение) права: | | Закрытое акционерное общество Управляющая компания «РВМ Капитал», ИНН: 7722563196 |
| | основание государственной регистрации: | | Правила доверительного управления Закрытым паевым инвестиционным фондом недвижимости "Земельный фонд "Солид Подмосковный" зарегистрированы ФСФР России 18.10.2007г. за № 1028-94135580 от 18.10.2007;<br>Договор о передаче прав и обязанностей по договору доверительного управления паевым инвестиционным фондом от 07.04.2015 №06/11 |

1

| | | |
|---|---|---|
| 5. | Договоры участия в долевом строительстве: | не зарегистрировано |
| 6. | Правопритязания: | отсутствуют |
| 7. | Заявленные в судебном порядке права требования: | данные отсутствуют |
| 8. | Отметка о возражении в отношении зарегистрированного права: | данные отсутствуют |
| 9. | Отметка о наличии решения об изъятии объекта недвижимости для государственных и муниципальных нужд: | данные отсутствуют |

Выписка выдана: Махортых Эдуард Иванович

Сведения, содержащиеся в настоящем документе, являются актуальными (действительными) на дату получения запроса органом, осуществляющим государственную регистрацию прав.
В соответствии со статьей 7 Федерального закона от 21 июля 1997 г. №122-ФЗ "О государственной регистрации прав на недвижимое имущество и сделок с ним" использование сведений, содержащихся в настоящей выписке, способами или в форме, которые наносят ущерб правам и законным интересам правообладателей, влечет ответственность, предусмотренную законодательством Российской Федерации.

СПЕЦИАЛИСТ 1 РАЗРЯДА (должность уполномоченного должностного лица органа, осуществляющего государственную регистрацию прав) (подпись, ЭЦП) Фундиков И. С. (фамилия, инициалы)

Получение заявителем выписки из ЕГРП для последующего предоставления в органы государственной власти, органы местного самоуправления и органы государственных внебюджетных фондов в целях получения государственных и муниципальных услуг не требуется. Данную информацию указанные органы обязаны затребовать у Росреестра самостоятельно. Федеральный закон от 27.07.2010 №210-ФЗ "Об организации предоставления государственных и муниципальных услуг", ч.1, ст.7)

2

ФЕДЕРАЛЬНАЯ СЛУЖБА ГОСУДАРСТВЕННОЙ РЕГИСТРАЦИИ, КАДАСТРА И КАРТОГРАФИИ

УПРАВЛЕНИЕ ФЕДЕРАЛЬНОЙ СЛУЖБЫ ГОСУДАРСТВЕННОЙ РЕГИСТРАЦИИ, КАДАСТРА И КАРТОГРАФИИ ПО МОСКОВСКОЙ ОБЛАСТИ

**ВЫПИСКА ИЗ ЕДИНОГО ГОСУДАРСТВЕННОГО РЕЕСТРА ПРАВ НА НЕДВИЖИМОЕ ИМУЩЕСТВО И СДЕЛОК С НИМ**

Дата 11.03.2016 № 50/023/001/2016-1372

На основании запроса от 09.03.2016 г., поступившего на рассмотрение 09.03.2016 г сообщаем, что в Едином государственном реестре прав на недвижимое имущество и сделок с ним зарегистрировано:

| | | | |
|---|---|---|---|
| 1. | Характеристики объекта недвижимости: | | |
| | Кадастровый (или условный) номер объекта: | | 50:23:0050384:571 |
| | наименование объекта: | | Земельный участок |
| | назначение объекта: | | Земли сельскохозяйственного назначения, для дачного строительства с правом возведения жилого дома с правом регистрации проживания в нем |
| | площадь объекта: | | 992 кв. м |
| | инвентарный номер, литер: | | |
| | этажность (этаж): | | |
| | номера на поэтажном плане: | | |
| | адрес (местоположение) объекта: | | Московская область, Раменский район, сельское поселение Рыболовское |
| | состав: | | |
| 2. | Правообладатель (правообладатели): | 2.1. | Владельцы инвестиционных паев - Закрытый паевой инвестиционный фонд недвижимости "ТрастЮнион- Подмосковный" данные о которых устанавливаются на основании данных лицевых счетов владельцев инвестиционных паев в реестре владельцев инвестиционных паев и счетов депо владельцев инвестиционных паев. |
| 3. | Вид, номер и дата государственной регистрации права: | 3.1. | Общая долевая собственность, № 50-50-23/156/2014-406 от 01.09.2014 |
| 4. | Ограничение (обременение) права: | | |
| | 4.1.1. вид: | | Доверительное управление, Московская область, Раменский район, сельское поселение Рыболовское, кад. № 50:23:0050384:571, Земельный участок, категория земель: земли сельскохозяйственного назначения, разрешенное использование: для дачного строительства с правом возведения жилого дома с правом регистрации проживания в нем, общая площадь 992 кв. м |
| | дата государственной регистрации: | | 25.02.2016 |
| | номер государственной регистрации: | | 50-50/023-50/999/001/2016-926/2 |
| | срок, на который установлено ограничение (обременение) права: | | с 25.02.2016 по 01.12.2027 |
| | лицо, в пользу которого установлено ограничение (обременение) права: | | Закрытое акционерное общество Управляющая компания «РВМ Капитал», ИНН: 7722563196 |
| | основание государственной регистрации: | | Правила доверительного управления Закрытым паевым инвестиционным фондом недвижимости "Земельный фонд "Солид Подмосковный" зарегистрированы ФСФР России 18.10.2007г. за № 1028-94135580 от 18.10.2007;<br>Договор о передаче прав и обязанностей по договору доверительного управления паевым инвестиционным фондом от 07.04.2015 №06/11 |

1

| | | |
|---|---|---|
| 5. | Договоры участия в долевом строительстве: | не зарегистрировано |
| 6. | Правопритязания: | отсутствуют |
| 7. | Заявленные в судебном порядке права требования: | данные отсутствуют |
| 8. | Отметка о возражении в отношении зарегистрированного права: | данные отсутствуют |
| 9. | Отметка о наличии решения об изъятии объекта недвижимости для государственных и муниципальных нужд: | данные отсутствуют |

Выписка выдана: Махортых Эдуард Иванович

Сведения, содержащиеся в настоящем документе, являются актуальными (действительными) на дату получения запроса органом, осуществляющим государственную регистрацию прав.
В соответствии со статьей 7 Федерального закона от 21 июля 1997 г. №122-ФЗ "О государственной регистрации прав на недвижимое имущество и сделок с ним" использование сведений, содержащихся в настоящей выписке, способами или в форме, которые наносят ущерб правам и законным интересам правообладателей, влечет ответственность, предусмотренную законодательством Российской Федерации.

СПЕЦИАЛИСТ 1 РАЗРЯДА (должность уполномоченного должностного лица органа, осуществляющего государственную регистрацию прав) — Фоменко И. С. (подпись, инициалы)

Получение заявителем выписки из ЕГРП для последующего предоставления в органы государственной власти, органы местного самоуправления и органы государственных внебюджетных фондов в целях получения государственных и муниципальных услуг не требуется. Данные информационно-указанные органы обязаны потребовать у Росреестра самостоятельно/федеральные закон от 27.07.2010 №210-ФЗ "Об организации предоставления государственных и муниципальных услуг", ч.1, ст.7)

2

ФЕДЕРАЛЬНАЯ СЛУЖБА ГОСУДАРСТВЕННОЙ РЕГИСТРАЦИИ, КАДАСТРА И КАРТОГРАФИИ

УПРАВЛЕНИЕ ФЕДЕРАЛЬНОЙ СЛУЖБЫ ГОСУДАРСТВЕННОЙ РЕГИСТРАЦИИ, КАДАСТРА И КАРТОГРАФИИ ПО МОСКОВСКОЙ ОБЛАСТИ

**ВЫПИСКА ИЗ ЕДИНОГО ГОСУДАРСТВЕННОГО РЕЕСТРА ПРАВ НА НЕДВИЖИМОЕ ИМУЩЕСТВО И СДЕЛОК С НИМ**

Дата 13.02.2016 № 50/023/001/2016-990

На основании запроса от 11.02.2016 г., поступившего на рассмотрение 11.02.2016 г. сообщаем, что в Едином государственном реестре прав на недвижимое имущество и сделок с ним зарегистрировано:

| | | | |
|---|---|---|---|
| 1. | Характеристики объекта недвижимости: | | |
| | Кадастровый (или условный) номер объекта: | | 50:23:0050384:574 |
| | наименование объекта: | | Земельный участок |
| | назначение объекта: | | Земли сельскохозяйственного назначения, для дачного строительства с правом возведения жилого дома с правом регистрации проживания в нем |
| | площадь объекта: | | 998 кв. м |
| | инвентарный номер, литер: | | |
| | этажность (этаж): | | |
| | номера на поэтажном плане: | | |
| | адрес (местоположение) объекта: | | Московская область, Раменский район, сельское поселение Рыболовское |
| | состав: | | |
| 2. | Правообладатель (правообладатели): | 2.1. | Владельцы инвестиционных паев - Закрытый паевой инвестиционный фонд недвижимости "ТрастЮнион- Подмосковный" данные о которых устанавливаются на основании данных лицевых счетов владельцев инвестиционных паев в реестре владельцев инвестиционных паев и счетов депо владельцев инвестиционных паев. |
| 3. | Вид, номер и дата государственной регистрации права: | 3.1. | Общая долевая собственность, № 50-50-23/156/2014-412 от 01.09.2014 |
| 4. | Ограничение (обременение) права: | | |
| | 4.1.1. вид: | | Доверительное управление, Московская область, Раменский район, сельское поселение Рыболовское, кад. № 50:23:0050384:574, Земельный участок, категория земель: земли сельскохозяйственного назначения, разрешенное использование: для дачного строительства с правом возведения жилого дома с правом регистрации проживания в нем, общая площадь 998 кв. м |
| | дата государственной регистрации: | | 09.02.2016 |
| | номер государственной регистрации: | | 50-50/023-50/999/001/2016-883/2 |
| | срок, на который установлено ограничение (обременение) права: | | с 09.02.2016 до 01, 12, 2027 |
| | лицо, в пользу которого установлено ограничение (обременение) права: | | Закрытое акционерное общество Управляющая компания «РВМ Капитал», ИНН: 7722563196 |
| | основание государственной регистрации: | | Правила доверительного управления Закрытым паевым инвестиционным фондом недвижимости "Земельный фонд "Солид Подмосковный" зарегистрированы ФСФР России 18.10.2007г. за № 1028-94135580 от 18.10.2007;<br>Договор о передаче прав и обязанностей по договору доверительного управления паевым инвестиционным фондом от 07.04.2015 №06/11 |

1

| | | |
|---|---|---|
| 5. | Договоры участия в долевом строительстве: | не зарегистрировано |
| 6. | Правопритязания: | отсутствуют |
| 7. | Заявленные в судебном порядке права требования: | данные отсутствуют |
| 8. | Отметка о возражении в отношении зарегистрированного права: | данные отсутствуют |
| 9. | Отметка о наличии решения об изъятии объекта недвижимости для государственных и муниципальных нужд: | данные отсутствуют |

Выписка выдана: Махортых Эдуард Иванович

Сведения, содержащиеся в настоящем документе, являются актуальными (действительными) на дату получения запроса органом, осуществляющим государственную регистрацию прав.
В соответствии со статьей 7 Федерального закона от 21 июля 1997 г. №122-ФЗ "О государственной регистрации прав на недвижимое имущество и сделок с ним" использование сведений, содержащихся в настоящей выписке, способами или в форме, которые наносят ущерб правам и законным интересам правообладателей, влечет ответственность, предусмотренную законодательством Российской Федерации.

СПЕЦИАЛИСТ 1 РАЗРЯДА (должность уполномоченного, должностного лица органа, осуществляющего государственную регистрацию прав) — [illegible] — Фунтиков И. С. (инициалы, фамилия)

Получение заявителем выписки из ЕГРП для последующего предоставления [illegible] органы местного самоуправления органы государственных внебюджетных фондов в целях получения государственных и муниципальных [illegible] не требуется. Данную информацию указанные органы обязаны запрашивать у Росреестра самостоятельно [illegible] 2010 №210-ФЗ "Об организации предоставления государственных и муниципальных [illegible] 1, ст 7)

2

ФЕДЕРАЛЬНАЯ СЛУЖБА ГОСУДАРСТВЕННОЙ РЕГИСТРАЦИИ, КАДАСТРА И КАРТОГРАФИИ

УПРАВЛЕНИЕ ФЕДЕРАЛЬНОЙ СЛУЖБЫ ГОСУДАРСТВЕННОЙ РЕГИСТРАЦИИ, КАДАСТРА И КАРТОГРАФИИ ПО МОСКОВСКОЙ ОБЛАСТИ

**ВЫПИСКА ИЗ ЕДИНОГО ГОСУДАРСТВЕННОГО РЕЕСТРА ПРАВ НА НЕДВИЖИМОЕ ИМУЩЕСТВО И СДЕЛОК С НИМ**

Дата 12.02.2016 № 50/023/001/2016-759

На основании запроса от 11.02.2016 г., поступившего на рассмотрение 11.02.2016 г. сообщаем, что в Едином государственном реестре прав на недвижимое имущество и сделок с ним зарегистрировано:

| | | | |
|---|---|---|---|
| 1. | Характеристики объекта недвижимости: | | |
| | Кадастровый (или условный) номер объекта: | | 50:23:0050384:577 |
| | наименование объекта: | | Земельный участок |
| | назначение объекта: | | Земли сельскохозяйственного назначения, для дачного строительства с правом возведения жилого дома с правом регистрации проживания в нем |
| | площадь объекта: | | 1 014 кв. м |
| | инвентарный номер, литер: | | |
| | этажность (этаж): | | |
| | номера на поэтажном плане: | | |
| | адрес (местоположение) объекта: | | Московская область, Раменский район, сельское поселение Рыболовское |
| | состав: | | |
| 2. | Правообладатель (правообладатели): | 2.1. | Владельцы инвестиционных паев - Закрытый паевой инвестиционный фонд недвижимости "ТрастЮнион- Подмосковный" данные о которых устанавливаются на основании данных лицевых счетов владельцев инвестиционных паев в реестре владельцев инвестиционных паев и счетов депо владельцев инвестиционных паев. |
| 3. | Вид, номер и дата государственной регистрации права: | 3.1. | Общая долевая собственность, № 50-50-23/226/2014-126 от 25.11.2014 |
| 4. | Ограничение (обременение) права: | | |
| | 4.1.1. вид: | | Доверительное управление, Московская область, Раменский район, сельское поселение Рыболовское, кад. № 50:23:0050384:577, Земельный участок, категория земель: земли сельскохозяйственного назначения, разрешенное использование: для дачного строительства с правом возведения жилого дома с правом регистрации проживания в нем, общая площадь 1 014 кв. м |
| | дата государственной регистрации: | | 01.02.2016 |
| | номер государственной регистрации: | | 50-50/023-50/999/001/2016-429/2 |
| | срок, на который установлено ограничение (обременение) права: | | с 01.02.2016 по 01.12.2027 |
| | лицо, в пользу которого установлено ограничение (обременение) права: | | Закрытое акционерное общество Управляющая компания «РВМ Капитал», ИНН: 7722563196 |
| | основание государственной регистрации: | | Правила доверительного управления Закрытым паевым инвестиционным фондом недвижимости "Земельный фонд "Солид Подмосковный" зарегистрированы ФСФР России 18.10.2007г. за № 1028-94135580 от 18.10.2007;<br>Договор о передаче прав и обязанностей по договору доверительного управления паевым инвестиционным фондом от 07.04.2015 №06/11 |

1

| | | |
|---|---|---|
| 5. | Договоры участия в долевом строительстве: | не зарегистрировано |
| 6. | Правопритязания: | отсутствуют |
| 7. | Заявленные в судебном порядке права требования: | данные отсутствуют |
| 8. | Отметка о возражении в отношении зарегистрированного права: | данные отсутствуют |
| 9. | Отметка о наличии решения об изъятии объекта недвижимости для государственных и муниципальных нужд: | данные отсутствуют |

Выписка выдана: Махортых Эдуард

Сведения, содержащиеся в настоящем документе, являются актуальными (действительными) на дату получения запроса органом, осуществляющим государственную регистрацию прав.
В соответствии со статьей 7 Федерального закона от 21 июля 1997 г. №122-ФЗ "О государственной регистрации прав на недвижимое имущество и сделок с ним" использование сведений, содержащихся в настоящей выписке, [illegible] в форме, которые наносят ущерб правам и законным интересам правообладателей, влечет ответственность, предусмотренную законодательством Российской Федерации.

СПЕЦИАЛИСТ 1 РАЗРЯДА — [illegible] — [illegible] И. С.

(должность уполномоченного должностного лица органа, осуществляющего государственную регистрацию прав) — (подпись) — (фамилия, инициалы)

Получение заявителем выписки из ЕГРП для последующего предоставления в органы, государственные власти, органы местного самоуправления и органы государственных внебюджетных фондов в целях получения государственных и муниципальных услуг не требуется. Данную информацию указанные органы обязаны запрашивать у Росреестра самостоятельно (Федеральный закон от 27.07.2010 №210-ФЗ "Об организации предоставления государственных и муниципальных услуг", ч.1, ст.7)

2

ФЕДЕРАЛЬНАЯ СЛУЖБА ГОСУДАРСТВЕННОЙ РЕГИСТРАЦИИ, КАДАСТРА И КАРТОГРАФИИ

УПРАВЛЕНИЕ ФЕДЕРАЛЬНОЙ СЛУЖБЫ ГОСУДАРСТВЕННОЙ РЕГИСТРАЦИИ, КАДАСТРА И КАРТОГРАФИИ ПО МОСКОВСКОЙ ОБЛАСТИ

**ВЫПИСКА ИЗ ЕДИНОГО ГОСУДАРСТВЕННОГО РЕЕСТРА ПРАВ НА НЕДВИЖИМОЕ ИМУЩЕСТВО И СДЕЛОК С НИМ**

Дата 13.02.2016 № 50/023/001/2016-782

На основании запроса от 11.02.2016 г., поступившего на рассмотрение 11.02.2016 г. сообщаем, что в Едином государственном реестре прав на недвижимое имущество и сделок с ним зарегистрировано:

| | | | |
|---|---|---|---|
| 1. | Характеристики объекта недвижимости: | | |
| | Кадастровый (или условный) номер объекта: | 50:23:0050384:578 | |
| | наименование объекта: | Земельный участок | |
| | назначение объекта: | Земли сельскохозяйственного назначения, для дачного строительства с правом регистрации проживания в нем | |
| | площадь объекта: | 1 057 кв. м | |
| | инвентарный номер, литер: | | |
| | этажность (этаж): | | |
| | номера на поэтажном плане: | | |
| | адрес (местоположение) объекта: | Московская область, Раменский район, сельское поселение Рыболовское | |
| | состав: | | |
| 2. | Правообладатель (правообладатели): | 2.1. | Владельцы инвестиционных паев - Закрытый паевой инвестиционный фонд недвижимости "ТрастЮнион- Подмосковный" данные о которых устанавливаются на основании данных лицевых счетов владельцев инвестиционных паев в реестре владельцев инвестиционных паев и счетов депо владельцев инвестиционных паев. |
| 3. | Вид, номер и дата государственной регистрации права: | 3.1. | Общая долевая собственность, № 50-50-23/226/2014-112 от 25.11.2014 |
| 4. | Ограничение (обременение) права: | | |
| | 4.1.1. вид: | | Доверительное управление, Московская область, Раменский район, сельское поселение Рыболовское, кад. № 50:23:0050384:578, Земельный участок, категория земель: земли сельскохозяйственного назначения, разрешенное использование: для дачного строительства с правом регистрации проживания в нем, общая площадь 1 057 кв. м |
| | дата государственной регистрации: | | 01.02.2016 |
| | номер государственной регистрации: | | 50-50/023-50/999/001/2016-409/2 |
| | срок, на который установлено ограничение (обременение) права: | | с 01.02.2016 по 01.12.2027 |
| | лицо, в пользу которого установлено ограничение (обременение) права: | | Закрытое акционерное общество Управляющая компания «РВМ Капитал», ИНН: 7722563196 |
| | основание государственной регистрации: | | Правила доверительного управления Закрытым паевым инвестиционным фондом недвижимости "Земельный фонд "Солид Подмосковный" зарегистрированы ФСФР России 18.10.2007г. за № 1028-94135580 от 18.10.2007;<br>Договор о передаче прав и обязанностей по договору доверительного управления паевым инвестиционным фондом от 07.04.2015 №06/11 |



| | | |
|---|---|---|
| 5. | Договоры участия в долевом строительстве: | не зарегистрировано |
| 6. | Правопритязания: | отсутствуют |
| 7. | Заявленные в судебном порядке права требования: | данные отсутствуют |
| 8. | Отметка о возражении в отношении зарегистрированного права: | данные отсутствуют |
| 9. | Отметка о наличии решения об изъятии объекта недвижимости для государственных и муниципальных нужд: | данные отсутствуют |

Выписка выдана: Махортых Эдуард

Сведения, содержащиеся в настоящем документе, являются актуальными (действительными) на дату получения запроса органом, осуществляющим государственную регистрацию прав.
В соответствии со статьей 7 Федерального закона от 21 июля 1997 г. №122-ФЗ "О государственной регистрации прав на недвижимое имущество и сделок с ним" использование сведений, содержащихся в настоящей выписке, гражданами или в форме, которые наносят ущерб правам и законным интересам правообладателей, влечет ответственность, предусмотренную законодательством Российской Федерации.

СПЕЦИАЛИСТ 1-ГО РАЗРЯДА — Карчевская М. С.

ФЕДЕРАЛЬНАЯ СЛУЖБА ГОСУДАРСТВЕННОЙ РЕГИСТРАЦИИ, КАДАСТРА И КАРТОГРАФИИ

УПРАВЛЕНИЕ ФЕДЕРАЛЬНОЙ СЛУЖБЫ ГОСУДАРСТВЕННОЙ РЕГИСТРАЦИИ, КАДАСТРА И КАРТОГРАФИИ ПО МОСКОВСКОЙ ОБЛАСТИ

**ВЫПИСКА ИЗ ЕДИНОГО ГОСУДАРСТВЕННОГО РЕЕСТРА ПРАВ НА НЕДВИЖИМОЕ ИМУЩЕСТВО И СДЕЛОК С НИМ**

Дата 13.02.2016 № 50/023/001/2016-787

На основании запроса от 11.02.2016 г., поступившего на рассмотрение 11.02.2016 г. сообщаем, что в Едином государственном реестре прав на недвижимое имущество и сделок с ним зарегистрировано:

| | | | |
|---|---|---|---|
| 1. | Характеристики объекта недвижимости: | | |
| | Кадастровый (или условный) номер объекта: | | 50:23:0050384:579 |
| | наименование объекта: | | Земельный участок |
| | назначение объекта: | | Земли сельскохозяйственного назначения, для дачного строительства с правом возведения жилого дома с правом регистрации проживания в нем |
| | площадь объекта: | | 1 118 кв. м |
| | инвентарный номер, литер: | | |
| | этажность (этаж): | | |
| | номера на поэтажном плане: | | |
| | адрес (местоположение) объекта: | | Московская область, Раменский район, сельское поселение Рыболовское |
| | состав: | | |
| 2. | Правообладатель (правообладатели): | 2.1. | Владельцы инвестиционных паев - Закрытый паевой инвестиционный фонд недвижимости "ТрастЮнион- Подмосковный" данные о которых устанавливаются на основании данных лицевых счетов владельцев инвестиционных паев в реестре владельцев инвестиционных паев и счетов депо владельцев инвестиционных паев. |
| 3. | Вид, номер и дата государственной регистрации права: | 3.1. | Общая долевая собственность, № 50-50-23/167/2014-433 от 04.09.2014 |
| 4. | Ограничение (обременение) права: | | |
| | 4.1.1. вид: | | Доверительное управление, Московская область, Раменский район, сельское поселение Рыболовское, кад. № 50:23:0050384:579, Земельный участок, категория земель: земли сельскохозяйственного назначения, разрешенное использование: для дачного строительства с правом возведения жилого дома с правом регистрации проживания в нем, общая площадь 1 118 кв. м |
| | дата государственной регистрации: | | 01.02.2016 |
| | номер государственной регистрации: | | 50-50/023-50/999/001/2016-388/2 |
| | срок, на который установлено ограничение (обременение) права: | | с 01.02.2016 по 01.12.2027 |
| | лицо, в пользу которого установлено ограничение (обременение) права: | | Закрытое акционерное общество Управляющая компания «РВМ Капитал», ИНН: 7722563196 |
| | основание государственной регистрации: | | Правила доверительного управления Закрытым паевым инвестиционным фондом недвижимости "Земельный фонд "Солид Подмосковный" зарегистрированы ФСФР России 18.10.2007г. за № 1028-94135580 от 18.10.2007;<br>Договор о передаче прав и обязанностей по договору доверительного управления паевым инвестиционным фондом от 07.04.2015 №06/11 |

1

| | | |
|---|---|---|
| 5. | Договоры участия в долевом строительстве: | не зарегистрировано |
| 6. | Правопритязания: | отсутствуют |
| 7. | Заявленные в судебном порядке права требования: | данные отсутствуют |
| 8. | Отметка о возражении в отношении зарегистрированного права: | данные отсутствуют |
| 9. | Отметка о наличии решения об изъятии объекта недвижимости для государственных и муниципальных нужд: | данные отсутствуют |

Выписка выдана: Махортых Эдуард

Сведения, содержащиеся в настоящем документе, являются актуальными (действительными) на дату получения запроса органом, осуществляющим государственную регистрацию прав.
В соответствии со статьей 7 Федерального закона от 21 июля 1997 г. №122-ФЗ "О государственной регистрации прав на недвижимое имущество и сделок с ним" использование сведений, содержащихся в настоящей выписке, способных или в форме, которые наносят ущерб правам и законным интересам правообладателей, влечет ответственность, предусмотренную законодательством Российской Федерации.

СПЕЦИАЛИСТ 1 РАЗРЯДА — Фунтиков И. С.

(должность уполномоченного должностного лица органа, осуществляющего государственную регистрацию прав) — (подпись) — (Ф.И.О.)

Получение заявителем выписки из ЕГРП для последующего предоставления в органы государственной власти органы местного самоуправления и органы государственных внебюджетных фондов в целях получения государственных и муниципальных услуг не требуется. Данную информацию указанные органы обязаны запрашивать у Росреестра самостоятельно [illegible] 2010 №210-ФЗ "Об организации предоставления государственных и муниципальных [illegible]".

2

**Отчет об оценке земельных участков (440 ед.) для дачного строительства с правом возведения жилого дома с правом регистрации проживания в нем, расположенных в Раменском районе Московской области**

ФЕДЕРАЛЬНАЯ СЛУЖБА ГОСУДАРСТВЕННОЙ РЕГИСТРАЦИИ, КАДАСТРА И КАРТОГРАФИИ

УПРАВЛЕНИЕ ФЕДЕРАЛЬНОЙ СЛУЖБЫ ГОСУДАРСТВЕННОЙ РЕГИСТРАЦИИ, КАДАСТРА И КАРТОГРАФИИ ПО МОСКОВСКОЙ ОБЛАСТИ

**ВЫПИСКА ИЗ ЕДИНОГО ГОСУДАРСТВЕННОГО РЕЕСТРА ПРАВ НА НЕДВИЖИМОЕ ИМУЩЕСТВО И СДЕЛОК С НИМ**

Дата 13.02.2016 № 50/023/001/2016-829

На основании запроса от 11.02.2016 г., поступившего на рассмотрение 11.02.2016 г. сообщаем, что в Едином государственном реестре прав на недвижимое имущество и сделок с ним зарегистрировано:

| | | | |
|---|---|---|---|
| 1. | Характеристики объекта недвижимости: | | |
| | Кадастровый (или условный) номер объекта: | | 50:23:0050384:581 |
| | наименование объекта: | | Земельный участок |
| | назначение объекта: | | Земли сельскохозяйственного назначения, для дачного строительства с правом возведения жилого дома с правом регистрации проживания в нем |
| | площадь объекта: | | 1 153 кв. м |
| | инвентарный номер, литер: | | |
| | этажность (этаж): | | |
| | номера на поэтажном плане: | | |
| | адрес (местоположение) объекта: | | Московская область, Раменский район, сельское поселение Рыболовское |
| | состав: | | |
| 2. | Правообладатель (правообладатели): | 2.1. | Владельцы инвестиционных паев - Закрытый паевой инвестиционный фонд недвижимости "ТрастЮнион- Подмосковный" данные о которых устанавливаются на основании данных лицевых счетов владельцев инвестиционных паев в реестре владельцев инвестиционных паев и счетов депо владельцев инвестиционных паев. |
| 3. | Вид, номер и дата государственной регистрации права: | 3.1. | Общая долевая собственность, № 50-50-23/211/2014-429 от 19.11.2014 |
| 4. | Ограничение (обременение) права: | | |
| | 4.1.1. вид: | | Доверительное управление, Московская область, Раменский район, сельское поселение Рыболовское, кад. № 50:23:0050384:581, Земельный участок, категория земель: земли сельскохозяйственного назначения, разрешенное использование: для дачного строительства с правом возведения жилого дома с правом регистрации проживания в нем, общая площадь 1 153 кв. м |
| | дата государственной регистрации: | | 01.02.2016 |
| | номер государственной регистрации: | | 50-50/023-50/999/001/2016-375/2 |
| | срок, на который установлено ограничение (обременение) права: | | с 01.02.2016 по 01.12.2027 |
| | лицо, в пользу которого установлено ограничение (обременение) права: | | Закрытое акционерное общество Управляющая компания «РВМ Капитал», ИНН: 7722563196 |
| | основание государственной регистрации: | | Правила доверительного управления Закрытым паевым инвестиционным фондом недвижимости "Земельный фонд "Солид Подмосковный" зарегистрированы ФСФР России 18.10.2007г. за № 1028-94135580 от 18.10.2007;<br>Договор о передаче прав и обязанностей по договору доверительного управления паевым инвестиционным фондом от 07.04.2015 №06/11 |

1

| | | |
|---|---|---|
| 5. | Договоры участия в долевом строительстве: | не зарегистрировано |
| 6. | Правопритязания: | отсутствуют |
| 7. | Заявленные в судебном порядке права требования: | данные отсутствуют |
| 8. | Отметка о возражении в отношении зарегистрированного права: | данные отсутствуют |
| 9. | Отметка о наличии решения об изъятии объекта недвижимости для государственных и муниципальных нужд: | данные отсутствуют |

Выписка выдана: Махортых Эдуард

Сведения, содержащиеся в настоящем документе, являются актуальными (действительными) на дату получения запроса органом, осуществляющим государственную регистрацию прав.
В соответствии со статьей 7 Федерального закона от 21 июля 1997 г. №122-ФЗ "О государственной регистрации прав на недвижимое имущество и сделок с ним" использование сведений, содержащихся в настоящей выписке, [illegible] в форме, которые наносят ущерб правам и законным интересам [illegible] ответственность, предусмотренную законодательством Российской Федерации.

СПЕЦИАЛИСТ 1 РАЗРЯДА [illegible] Кузнецов И. С.

(должность уполномоченного должностного лица органа, осуществляющего государственную регистрацию прав) (подпись) (фамилия, инициалы)

Получение заявителем выписки из ЕГРП для последующего предоставления [illegible] органы местного самоуправления и органы государственных [illegible] Данную информацию указанные органы обязаны запрашивать у Росреестра самостоятельно [illegible] (п. 77 (п. 2010 №220-ФЗ) "Об организации предоставления государственных и муниципальных [illegible]

2

**Отчет об оценке земельных участков (440 ед.) для дачного строительства с правом возведения жилого дома с правом регистрации проживания в нем, расположенных в Раменском районе Московской области**

ФЕДЕРАЛЬНАЯ СЛУЖБА ГОСУДАРСТВЕННОЙ РЕГИСТРАЦИИ, КАДАСТРА И КАРТОГРАФИИ

УПРАВЛЕНИЕ ФЕДЕРАЛЬНОЙ СЛУЖБЫ ГОСУДАРСТВЕННОЙ РЕГИСТРАЦИИ, КАДАСТРА И КАРТОГРАФИИ ПО МОСКОВСКОЙ ОБЛАСТИ

**ВЫПИСКА ИЗ ЕДИНОГО ГОСУДАРСТВЕННОГО РЕЕСТРА ПРАВ НА НЕДВИЖИМОЕ ИМУЩЕСТВО И СДЕЛОК С НИМ**

Дата 13.02.2016 № 50/023/001/2016-689

На основании запроса от 11.02.2016 г., поступившего на рассмотрение 11.02.2016 г. сообщаем, что в Едином государственном реестре прав на недвижимое имущество и сделок с ним зарегистрировано:

| | | | |
|---|---|---|---|
| 1. | Характеристики объекта недвижимости: | | |
| | Кадастровый (или условный) номер объекта: | | 50:23:0050384:583 |
| | наименование объекта: | | Земельный участок |
| | назначение объекта: | | Земли сельскохозяйственного назначения, для дачного строительства с правом возведения жилого дома справом регистрации проживания в нем |
| | площадь объекта: | | 1 221 кв. м |
| | инвентарный номер, литер: | | |
| | этажность (этаж): | | |
| | номера на поэтажном плане: | | |
| | адрес (местоположение) объекта: | | Московская область, Раменский район, сельское поселение Рыболовское |
| | состав: | | |
| 2. | Правообладатель (правообладатели): | 2.1. | Владельцы инвестиционных паев - Закрытый паевой инвестиционный фонд недвижимости "ТрастЮнион- Подмосковный" данные о которых устанавливаются на основании данных лицевых счетов владельцев инвестиционных паев в реестре владельцев инвестиционных паев и счетов депо владельцев инвестиционных паев. |
| 3. | Вид, номер и дата государственной регистрации права: | 3.1. | Общая долевая собственность, № 50-50-23/148/2014-390 от 02.09.2014 |
| 4. | Ограничение (обременение) права: | | |
| | 4.1.1. вид: | | Доверительное управление, Московская область, Раменский район, сельское поселение Рыболовское, кад. № 50:23:0050384:583, Земельный участок, категория земель: земли сельскохозяйственного назначения, разрешенное использование: для дачного строительства с правом возведения жилого дома справом регистрации проживания в нем, общая площадь 1 221 кв. м |
| | дата государственной регистрации: | | 01.02.2016 |
| | номер государственной регистрации: | | 50-50/023-50/999/001/2016-484/2 |
| | срок, на который установлено ограничение (обременение) права: | | с 21.01.2016 по 01.12.2027 |
| | лицо, в пользу которого установлено ограничение (обременение) права: | | Закрытое акционерное общество Управляющая компания «РВМ Капитал», ИНН: 7722563196 |
| | основание государственной регистрации: | | Правила доверительного управления Закрытым паевым инвестиционным фондом недвижимости "Земельный фонд "Солид Подмосковный" зарегистрированы ФСФР России 18.10.2007г. за № 1028-94135580 от 18.10.2007;<br>Договор о передаче прав и обязанностей по договору доверительного управления паевым инвестиционным фондом от 07.04.2015 №06/11 |

1

| | | |
|---|---|---|
| 5. | Договоры участия в долевом строительстве: | не зарегистрировано |
| 6. | Правопритязания: | отсутствуют |
| 7. | Заявленные в судебном порядке права требования: | данные отсутствуют |
| 8. | Отметка о возражении в отношении зарегистрированного права: | данные отсутствуют |
| 9. | Отметка о наличии решения об изъятии объекта недвижимости для государственных и муниципальных нужд: | данные отсутствуют |

Выписка выдана: Махортых Эдуард

Сведения, содержащиеся в настоящем документе, являются актуальными (действительными) на дату получения запроса органом, осуществляющим государственную регистрацию прав.
В соответствии со статьей 7 Федерального закона от 21 июля 1997 г. №122-ФЗ "О государственной регистрации прав на недвижимое имущество и сделок с ним" использование сведений, содержащихся в настоящей выписке, способами или в форме, которые наносят ущерб правам и законным интересам правообладателей, влечет ответственность, предусмотренную законодательством Российской Федерации.

СПЕЦИАЛИСТ 1 РАЗРЯДА (должность уполномоченного должностного лица органа, осуществляющего государственную регистрацию прав) — (подпись) — Фунтиков И. С. (фамилия, инициалы)

Получение заявителем выписки из ЕГРП для последующего предоставления в органы государственной власти, органы местного самоуправления и органы государственных внебюджетных фондов в целях получения государственных и муниципальных услуг не требуется. Данные не подлежащие указанные органы обязаны запрашивать у Росреестра самостоятельно в федеральный орган от 27.07.2010 №210-ФЗ "Об организации предоставления государственных и муниципальных услуг" (ч. 1, ст. 7)

2

**Отчет об оценке земельных участков (440 ед.) для дачного строительства с правом возведения жилого дома с правом регистрации проживания в нем, расположенных в Раменском районе Московской области**

ФЕДЕРАЛЬНАЯ СЛУЖБА ГОСУДАРСТВЕННОЙ РЕГИСТРАЦИИ, КАДАСТРА И КАРТОГРАФИИ

УПРАВЛЕНИЕ ФЕДЕРАЛЬНОЙ СЛУЖБЫ ГОСУДАРСТВЕННОЙ РЕГИСТРАЦИИ, КАДАСТРА И КАРТОГРАФИИ ПО МОСКОВСКОЙ ОБЛАСТИ

**ВЫПИСКА ИЗ ЕДИНОГО ГОСУДАРСТВЕННОГО РЕЕСТРА ПРАВ НА НЕДВИЖИМОЕ ИМУЩЕСТВО И СДЕЛОК С НИМ**

Дата 13.02.2016 № 50/023/001/2016-699

На основании запроса от 11.02.2016 г., поступившего на рассмотрение 11.02.2016 г. сообщаем, что в Едином государственном реестре прав на недвижимое имущество и сделок с ним зарегистрировано:

| | | | |
|---|---|---|---|
| 1. | Характеристики объекта недвижимости: | | |
| | Кадастровый (или условный) номер объекта: | | 50:23:0050384:584 |
| | наименование объекта: | | Земельный участок |
| | назначение объекта: | | Земли сельскохозяйственного назначения, для дачного строительства с правом возведения жилого дома с правом регистрации проживания в нем |
| | площадь объекта: | | 1 360 кв. м |
| | инвентарный номер, литер: | | |
| | этажность (этаж): | | |
| | номера на поэтажном плане: | | |
| | адрес (местоположение) объекта: | | Московская область, Раменский район, сельское поселение Рыболовское |
| | состав: | | |
| 2. | Правообладатель (правообладатели): | 2.1. | Владельцы инвестиционных паев - Закрытый паевой инвестиционный фонд недвижимости "ТрастЮнион- Подмосковный" данные о которых устанавливаются на основании данных лицевых счетов владельцев инвестиционных паев в реестре владельцев инвестиционных паев и счетов депо владельцев инвестиционных паев. |
| 3. | Вид, номер и дата государственной регистрации права: | 3.1. | Общая долевая собственность, № 50-50-23/148/2014-389 от 02.09.2014 |
| 4. | Ограничение (обременение) права: | | |
| | 4.1.1. вид: | | Прочие ограничения (обременения), Московская область, Раменский район, сельское поселение Рыболовское, кад.№ 50:23:0050384:584, Земельный участок, категория земель: земли сельскохозяйственного назначения, разрешенное использование: для дачного строительства с правом возведения жилого дома с правом регистрации проживания в нем, общая площадь 1 360 кв. м |
| | дата государственной регистрации: | | 01.02.2016 |
| | номер государственной регистрации: | | 50-50/023-50/999/001/2016-330/2 |
| | срок, на который установлено ограничение (обременение) права: | | с 01.02.2016 по 01.12.2027 |
| | лицо, в пользу которого установлено ограничение (обременение) права: | | Закрытое акционерное общество Управляющая компания «РВМ Капитал», ИНН: 7722563196 |
| | основание государственной регистрации: | | Договор о передаче прав и обязанностей по договору доверительного управления паевым инвестиционным фондом от 07.04.2015 №06/11 |
| 5. | Договоры участия в долевом строительстве: | | не зарегистрировано |
| 6. | Правопритязания: | | отсутствуют |

1

| | | |
|---|---|---|
| 5. | Договоры участия в долевом строительстве: | не зарегистрировано |
| 6. | Правопритязания: | отсутствуют |
| 7. | Заявленные в судебном порядке права требования: | данные отсутствуют |
| 8. | Отметка о возражении в отношении зарегистрированного права: | данные отсутствуют |
| 9. | Отметка о наличии решения об изъятии объекта недвижимости для государственных и муниципальных нужд: | данные отсутствуют |

Выписка выдана: Махортых Эдуард

Сведения, содержащиеся в настоящем документе, являются актуальными (действительными) на дату получения запроса органом, осуществляющим государственную регистрацию прав.
В соответствии со статьей 7 Федерального закона от 21 июля 1997 г. №122-ФЗ "О государственной регистрации прав на недвижимое имущество и сделок с ним" использование сведений, содержащихся в настоящей выписке, [illegible] в целях, которые наносят ущерб правам и законным интересам [illegible] ответственность, предусмотренную законодательством Российской Федерации.

СПЕЦИАЛИСТ 1 РАЗРЯДА (должность уполномоченного должностного лица органа, осуществляющего государственную регистрацию прав) — [illegible] И. С. (подпись, инициалы)

Получение заявления выписки из ЕГРП для последующего предоставления в органы государственной власти, органы местного самоуправления и прочие государственные [illegible] фондов в целях получения государственных и муниципальных услуг не требуется. Данную информацию уполномоченные органы обязаны запрашивать у Росреестра [illegible] Федеральный закон от 27.07.2010 №210-ФЗ "Об организации предоставления государственных и муниципальных услуг", ч.1, ст.7)

2

**Отчет об оценке земельных участков (440 ед.) для дачного строительства с правом возведения жилого дома с правом регистрации проживания в нем, расположенных в Раменском районе Московской области**

ФЕДЕРАЛЬНАЯ СЛУЖБА ГОСУДАРСТВЕННОЙ РЕГИСТРАЦИИ, КАДАСТРА И КАРТОГРАФИИ

УПРАВЛЕНИЕ ФЕДЕРАЛЬНОЙ СЛУЖБЫ ГОСУДАРСТВЕННОЙ РЕГИСТРАЦИИ, КАДАСТРА И КАРТОГРАФИИ ПО МОСКОВСКОЙ ОБЛАСТИ

**ВЫПИСКА ИЗ ЕДИНОГО ГОСУДАРСТВЕННОГО РЕЕСТРА ПРАВ НА НЕДВИЖИМОЕ ИМУЩЕСТВО И СДЕЛОК С НИМ**

Дата 13.02.2016 № 50/023/001/2016-646

На основании запроса от 11.02.2016 г., поступившего на рассмотрение 11.02.2016 г. сообщаем, что в Едином государственном реестре прав на недвижимое имущество и сделок с ним зарегистрировано:

| | | | |
|---|---|---|---|
| 1. | Характеристики объекта недвижимости: | | |
| | Кадастровый (или условный) номер объекта: | | 50:23:0050384:585 |
| | наименование объекта: | | Земельный участок |
| | назначение объекта: | | Земли сельскохозяйственного назначения, для дачного строительства с правом возведения жилого дома с правом регистрации проживания в нем |
| | площадь объекта: | | 1 469 кв. м |
| | инвентарный номер, литер: | | |
| | этажность (этаж): | | |
| | номера на поэтажном плане: | | |
| | адрес (местоположение) объекта: | | Московская область, Раменский район, сельское поселение Рыболовское |
| | состав: | | |
| 2. | Правообладатель (правообладатели): | 2.1. | Владельцы инвестиционных паев - Закрытый паевой инвестиционный фонд недвижимости "ТрастЮнион- Подмосковный" данные о которых устанавливаются на основании данных лицевых счетов владельцев инвестиционных паев в реестре владельцев инвестиционных паев и счетов депо владельцев инвестиционных паев. |
| 3. | Вид, номер и дата государственной регистрации права: | 3.1. | Общая долевая собственность, № 50-50-23/226/2014-100 от 21.11.2014 |
| 4. | Ограничение (обременение) права: | | |
| | 4.1.1. | вид: | Доверительное управление, Московская область, Раменский район, сельское поселение Рыболовское, кад. № 50:23:0050384:585, Земельный участок, категория земель: земли сельскохозяйственного назначения, разрешенное использование: для дачного строительства с правом возведения жилого дома с правом регистрации проживания в нем, общая площадь 1 469 кв. м |
| | | дата государственной регистрации: | 01.02.2016 |
| | | номер государственной регистрации: | 50-50/023-50/999/001/2016-299/2 |
| | | срок, на который установлено ограничение (обременение) права: | с 01.02.2016 до 01. 12. 2027 |
| | | лицо, в пользу которого установлено ограничение (обременение) права: | Закрытое акционерное общество Управляющая компания «РВМ Капитал», ИНН: 7722563196 |
| | | основание государственной регистрации: | Правила доверительного управления Закрытым паевым инвестиционным фондом недвижимости "Земельный фонд "Солид Подмосковный" зарегистрированы ФСФР России 18.10.2007г. за № 1028-94135580 от 18.10.2007;<br>Договор о передаче прав и обязанностей по договору доверительного управления паевым инвестиционным фондом от 07.04.2015 №06/11 |



| | | |
|---|---|---|
| 7. | Заявленные в судебном порядке права требования: | данные отсутствуют |
| 8. | Отметка о возражении в отношении зарегистрированного права: | данные отсутствуют |
| 9. | Отметка о наличии решения об изъятии объекта недвижимости для государственных и муниципальных нужд: | данные отсутствуют |

Выписка выдана: Махортых Эдуард

Сведения, содержащиеся в настоящем документе, являются актуальными (действительными) на дату получения запроса органом, осуществляющим государственную регистрацию прав.
В соответствии со статьей 7 Федерального закона от 21 июля 1997 г. №122-ФЗ "О государственной регистрации прав на недвижимое имущество и сделок с ним" использование сведений, содержащихся в настоящей выписке, способом, или в форме, которые наносят ущерб правам и законным интересам правообладателя, влечет ответственность, предусмотренную законодательством Российской Федерации.

СПЕЦИАЛИСТ 1 РАЗРЯДА — Мещеря Е.И. С.

Получение заявителем выписки из ЕГРП для последующего предоставления в органы государственной власти, органы местного самоуправления или организации, за исключением случаев, установленных федеральным законом, является основанием для отказа в предоставлении государственной или муниципальной услуги (п. 1 ст. 7 ФЗ от 27.07.2010 №210-ФЗ "Об организации предоставления государственных и муниципальных услуг").

ФЕДЕРАЛЬНАЯ СЛУЖБА ГОСУДАРСТВЕННОЙ РЕГИСТРАЦИИ, КАДАСТРА И КАРТОГРАФИИ

УПРАВЛЕНИЕ ФЕДЕРАЛЬНОЙ СЛУЖБЫ ГОСУДАРСТВЕННОЙ РЕГИСТРАЦИИ, КАДАСТРА И КАРТОГРАФИИ ПО МОСКОВСКОЙ ОБЛАСТИ

**ВЫПИСКА ИЗ ЕДИНОГО ГОСУДАРСТВЕННОГО РЕЕСТРА ПРАВ НА НЕДВИЖИМОЕ ИМУЩЕСТВО И СДЕЛОК С НИМ**

Дата 13.02.2016 № 50/023/001/2016-688

На основании запроса от 11.02.2016 г., поступившего на рассмотрение 11.02.2016 г. сообщаем, что в Едином государственном реестре прав на недвижимое имущество и сделок с ним зарегистрировано:

| | | | |
|---|---|---|---|
| 1. | Характеристики объекта недвижимости: | | |
| | Кадастровый (или условный) номер объекта: | | 50:23:0050384:586 |
| | наименование объекта: | | Земельный участок |
| | назначение объекта: | | Земли сельскохозяйственного назначения, для дачного строительства с правом возведения жилого дома с правом регистрации проживания в нем |
| | площадь объекта: | | 3 221 кв. м |
| | инвентарный номер, литер: | | |
| | этажность (этаж): | | |
| | номера на поэтажном плане: | | |
| | адрес (местоположение) объекта: | | Московская область, Раменский район, сельское поселение Рыболовское |
| | состав: | | |
| 2. | Правообладатель (правообладатели): | 2.1. | Владельцы инвестиционных паев - Закрытый паевой инвестиционный фонд недвижимости "ТрастЮнион- Подмосковный" данные о которых устанавливаются на основании данных лицевых счетов владельцев инвестиционных паев в реестре владельцев инвестиционных паев и счетов депо владельцев инвестиционных паев. |
| 3. | Вид, номер и дата государственной регистрации права: | 3.1. | Общая долевая собственность, № 50-50-23/148/2014-388 от 02.09.2014 |
| 4. | Ограничение (обременение) права: | | |
| | 4.1.1. вид: | | Доверительное управление, Московская область, Раменский район, сельское поселение Рыболовское, кад. № 50:23:0050384:586, Земельный участок, категория земель: земли сельскохозяйственного назначения, разрешенное использование: для дачного строительства с правом возведения жилого дома с правом регистрации проживания в нем, общая площадь 3 221 кв. м |
| | дата государственной регистрации: | | 01.02.2016 |
| | номер государственной регистрации: | | 50-50/023-50/999/001/2016-336/2 |
| | срок, на который установлено ограничение (обременение) права: | | с 01.02.2016 по 01.12.2027 |
| | лицо, в пользу которого установлено ограничение (обременение) права: | | Закрытое акционерное общество Управляющая компания «РВМ Капитал», ИНН: 7722563196 |
| | основание государственной регистрации: | | Правила доверительного управления Закрытым паевым инвестиционным фондом недвижимости "Земельный фонд "Солид Подмосковный" зарегистрированы ФСФР России 18.10.2007г. за № 1028-94135580 от 18.10.2007;<br>Договор о передаче прав и обязанностей по договору доверительного управления паевым инвестиционным фондом от 07.04.2015 №06/11 |

1

| | | |
|---|---|---|
| 5. | Договоры участия в долевом строительстве: | не зарегистрировано |
| 6. | Правопритязания: | отсутствуют |
| 7. | Заявленные в судебном порядке права требования: | данные отсутствуют |
| 8. | Отметка о возражении в отношении зарегистрированного права: | данные отсутствуют |
| 9. | Отметка о наличии решения об изъятии объекта недвижимости для государственных и муниципальных нужд: | данные отсутствуют |

Выписка выдана: Махортых Эдуард

Сведения, содержащиеся в настоящем документе, являются актуальными (действительными) на дату получения запроса органом, осуществляющим государственную регистрацию прав.
В соответствии со статьей 7 Федерального закона от 21 июля 1997 г. №122-ФЗ "О государственной регистрации прав на недвижимое имущество и сделок с ним" использование сведений, содержащихся в настоящей выписке, способами или в форме, которые наносят ущерб правам и законным интересам правообладателя, влечет ответственность, предусмотренную законодательством Российской Федерации.

СПЕЦИАЛИСТ 1 РАЗРЯДА (должность уполномоченного должностного лица органа, осуществляющего государственную регистрацию прав) — Фурман И. С. (фамилия, имя, отчество)

Получение заявителем выписки из ЕГРП для последующего предоставления в органы государственной власти, органы местного самоуправления и органы государственных внебюджетных фондов в целях получения государственных и муниципальных услуг не требуется. Данную информацию уполномоченные органы обязаны запрашивать у Росреестра самостоятельно Федеральный закон от 27.07.2010 №210-ФЗ "Об организации предоставления государственных и муниципальных услуг", ч.1, ст.7)

2

**Отчет об оценке земельных участков (440 ед.) для дачного строительства с правом возведения жилого дома с правом регистрации проживания в нем, расположенных в Раменском районе Московской области**

ФЕДЕРАЛЬНАЯ СЛУЖБА ГОСУДАРСТВЕННОЙ РЕГИСТРАЦИИ, КАДАСТРА И КАРТОГРАФИИ

УПРАВЛЕНИЕ ФЕДЕРАЛЬНОЙ СЛУЖБЫ ГОСУДАРСТВЕННОЙ РЕГИСТРАЦИИ, КАДАСТРА И КАРТОГРАФИИ ПО МОСКОВСКОЙ ОБЛАСТИ

**ВЫПИСКА ИЗ ЕДИНОГО ГОСУДАРСТВЕННОГО РЕЕСТРА ПРАВ НА НЕДВИЖИМОЕ ИМУЩЕСТВО И СДЕЛОК С НИМ**

Дата 13.02.2016 № 50/023/001/2016-1017

На основании запроса от 11.02.2016 г., поступившего на рассмотрение 11.02.2016 г. сообщаем, что в Едином государственном реестре прав на недвижимое имущество и сделок с ним зарегистрировано:

| | | | | |
|---|---|---|---|---|
| 1. | Характеристики объекта недвижимости: | | | |
| | Кадастровый (или условный) номер объекта: | 50:23:0050384:588 | | |
| | наименование объекта: | Земельный участок | | |
| | назначение объекта: | Земли сельскохозяйственного назначения, для дачного строительства с правом возведения жилого дома с правом регистрации проживания в нем | | |
| | площадь объекта: | 1 000 кв. м | | |
| | инвентарный номер, литер: | | | |
| | этажность (этаж): | | | |
| | номера на поэтажном плане: | | | |
| | адрес (местоположение) объекта: | Московская область, Раменский район, сельское поселение Рыболовское | | |
| | состав: | | | |
| 2. | Правообладатель (правообладатели): | 2.1. | Владельцы инвестиционных паев - Закрытый паевой инвестиционный фонд недвижимости "ТрастЮнион- Подмосковный" данные о которых устанавливаются на основании данных лицевых счетов владельцев инвестиционных паев в реестре владельцев инвестиционных паев и счетов депо владельцев инвестиционных паев. | |
| 3. | Вид, номер и дата государственной регистрации права: | 3.1. | Общая долевая собственность, № 50-50-23/148/2014-342 от 01.09.2014 | |
| 4. | Ограничение (обременение) права: | | | |
| | 4.1.1. | вид: | Доверительное управление, Московская область, Раменский район, сельское поселение Рыболовское, кад. № 50:23:0050384:588, Земельный участок, категория земель: земли сельскохозяйственного назначения, разрешенное использование: для дачного строительства с правом возведения жилого дома с правом регистрации проживания в нем, общая площадь 1 000 кв. м | |
| | | дата государственной регистрации: | 04.02.2016 | |
| | | номер государственной регистрации: | 50-50/023-50/999/001/2016-636/2 | |
| | | срок, на который установлено ограничение (обременение) права: | с 04.02.2016 до 01.12.2027 | |
| | | лицо, в пользу которого установлено ограничение (обременение) права: | Закрытое акционерное общество Управляющая компания «РВМ Капитал», ИНН: 7722563196 | |
| | | основание государственной регистрации: | Правила доверительного управления Закрытым паевым инвестиционным фондом недвижимости "Земельный фонд "Солнд Подмосковный" зарегистрированы ФСФР России 18.10.2007г. за № 1028-94135580 от 18.10.2007;<br>Договор о передаче прав и обязанностей по договору доверительного управления паевым инвестиционным фондом от 07.04.2015 №06/11 | |



| | | |
|---|---|---|
| 5. | Договоры участия в долевом строительстве: | не зарегистрировано |
| 6. | Правопритязания: | отсутствуют |
| 7. | Заявленные в судебном порядке права требования: | данные отсутствуют |
| 8. | Отметка о возражении в отношении зарегистрированного права: | данные отсутствуют |
| 9. | Отметка о наличии решения об изъятии объекта недвижимости для государственных и муниципальных нужд: | данные отсутствуют |

Выписка выдана: Махортых Эдуард

Сведения, содержащиеся в настоящем документе, являются актуальными (действительными) на дату получения запроса органом, осуществляющим государственную регистрацию прав.
В соответствии со статьей 7 Федерального закона от 23 июля 1997 г. №122-ФЗ "О государственной регистрации прав на недвижимое имущество и сделок с ним" использование сведений, содержащихся в настоящей выписке, способом, или в форме, которые наносят ущерб правам и законным интересам правообладателей, влечет ответственность, предусмотренную законодательством Российской Федерации.

СПЕЦИАЛИСТ 1 РАЗРЯДА — Фролова И. С.

ФЕДЕРАЛЬНАЯ СЛУЖБА ГОСУДАРСТВЕННОЙ РЕГИСТРАЦИИ, КАДАСТРА И КАРТОГРАФИИ

УПРАВЛЕНИЕ ФЕДЕРАЛЬНОЙ СЛУЖБЫ ГОСУДАРСТВЕННОЙ РЕГИСТРАЦИИ, КАДАСТРА И КАРТОГРАФИИ ПО МОСКОВСКОЙ ОБЛАСТИ

**ВЫПИСКА ИЗ ЕДИНОГО ГОСУДАРСТВЕННОГО РЕЕСТРА ПРАВ НА НЕДВИЖИМОЕ ИМУЩЕСТВО И СДЕЛОК С НИМ**

Дата 13.02.2016 № 50/023/001/2016-997

На основании запроса от 11.02.2016 г., поступившего на рассмотрение 11.02.2016 г. сообщаем, что в Едином государственном реестре прав на недвижимое имущество и сделок с ним зарегистрировано:

| | | | |
|---|---|---|---|
| 1. | Характеристики объекта недвижимости: | | |
| | Кадастровый (или условный) номер объекта: | | 50:23:0050384:589 |
| | наименование объекта: | | Земельный участок |
| | назначение объекта: | | Земли сельскохозяйственного назначения, для дачного строительства с правом возведения жилого дома с правом регистрации проживания в нем |
| | площадь объекта: | | 1 000 кв. м |
| | инвентарный номер, литер: | | |
| | этажность (этаж): | | |
| | номера на поэтажном плане: | | |
| | адрес (местоположение) объекта: | | Московская область, Раменский район, сельское поселение Рыболовское |
| | состав: | | |
| 2. | Правообладатель (правообладатели): | 2.1. | Владельцы инвестиционных паев - Закрытый паевой инвестиционный фонд недвижимости "ТрастЮнион- Подмосковный" данные о которых устанавливаются на основании данных лицевых счетов владельцев инвестиционных паев в реестре владельцев инвестиционных паев и счетов депо владельцев инвестиционных паев. |
| 3. | Вид, номер и дата государственной регистрации права: | 3.1. | Общая долевая собственность, № 50-50-23/148/2014-341 от 01.09.2014 |
| 4. | Ограничение (обременение) права: | | |
| | 4.1.1. вид: | | Доверительное управление, Московская область, Раменский район, сельское поселение Рыболовское, кад. № 50:23:0050384:589, Земельный участок, категория земель: земли сельскохозяйственного назначения, разрешенное использование: для дачного строительства с правом возведения жилого дома с правом регистрации проживания в нем, общая площадь 1 000 кв. м |
| | дата государственной регистрации: | | 04.02.2016 |
| | номер государственной регистрации: | | 50-50/023-50/999/001/2016-640/2 |
| | срок, на который установлено ограничение (обременение) права: | | с 04.02.2016 до 01.12.2027 |
| | лицо, в пользу которого установлено ограничение (обременение) права: | | Закрытое акционерное общество Управляющая компания «РВМ Капитал», ИНН: 7722563196 |
| | основание государственной регистрации: | | Правила доверительного управления Закрытым паевым инвестиционным фондом недвижимости "Земельный фонд "Солид Подмосковный" зарегистрированы ФСФР России 18.10.2007г. за № 1028-94135580 от 18.10.2007;<br>Договор о передаче прав и обязанностей по договору доверительного управления паевым инвестиционным фондом от 07.04.2015 №06/11 |

1

| | | |
|---|---|---|
| 5. | Договоры участия в долевом строительстве: | не зарегистрировано |
| 6. | Правопритязания: | отсутствуют |
| 7. | Заявленные в судебном порядке права требования: | данные отсутствуют |
| 8. | Отметка о возражении в отношении зарегистрированного права: | данные отсутствуют |
| 9. | Отметка о наличии решения об изъятии объекта недвижимости для государственных и муниципальных нужд: | данные отсутствуют |

Выписка выдана: Махортых Эдуард

Сведения, содержащиеся в настоящем документе, являются актуальными (действительными) на дату получения запроса органом, осуществляющим государственную регистрацию прав.
В соответствии со статьей 7 Федерального закона от 21 июля 1997 г. №122-ФЗ "О государственной регистрации прав на недвижимое имущество и сделок с ним" использование сведений, содержащихся в настоящей выписке, способами или в форме, которые наносят ущерб правам и законным интересам правообладателей, влечет ответственность, предусмотренную законодательством Российской Федерации.

СПЕЦИАЛИСТ 1 РАЗРЯДА — Фурцева Я. С.

Получение заявителем выписки из ЕГРП для последующего предоставления в органы государственной регистрации прав, органы или пользователю в органы государственных и муниципальных фондов в целях получения государственных и муниципальных услуг не требуется. Данную информацию указанные органы обязаны запрашивать у Росреестра единственный Федеральный закон от 27.07.2010 №210-ФЗ "Об организации предоставления государственных и муниципальных услуг", ч.1, ст.7)

2

ФЕДЕРАЛЬНАЯ СЛУЖБА ГОСУДАРСТВЕННОЙ РЕГИСТРАЦИИ, КАДАСТРА И КАРТОГРАФИИ

УПРАВЛЕНИЕ ФЕДЕРАЛЬНОЙ СЛУЖБЫ ГОСУДАРСТВЕННОЙ РЕГИСТРАЦИИ, КАДАСТРА И КАРТОГРАФИИ ПО МОСКОВСКОЙ ОБЛАСТИ

**ВЫПИСКА ИЗ ЕДИНОГО ГОСУДАРСТВЕННОГО РЕЕСТРА ПРАВ НА НЕДВИЖИМОЕ ИМУЩЕСТВО И СДЕЛОК С НИМ**

Дата 13.02.2016 № 50/023/001/2016-956

На основании запроса от 11.02.2016 г., поступившего на рассмотрение 11.02.2016 г. сообщаем, что в Едином государственном реестре прав на недвижимое имущество и сделок с ним зарегистрировано:

| | | | |
|---|---|---|---|
| 1. | Характеристики объекта недвижимости: | | |
| | Кадастровый (или условный) номер объекта: | | 50:23:0050384:590 |
| | наименование объекта: | | Земельный участок |
| | назначение объекта: | | Земли сельскохозяйственного назначения, для дачного строительства с правом возведения жилого дома с правом регистрации проживания в нем |
| | площадь объекта: | | 1 002 кв. м |
| | инвентарный номер, литер: | | |
| | этажность (этаж): | | |
| | номера на поэтажном плане: | | |
| | адрес (местоположение) объекта: | | Московская область, Раменский район, сельское поселение Рыболовское |
| | состав: | | |
| 2. | Правообладатель (правообладатели): | 2.1. | Владельцы инвестиционных паев - Закрытый паевой инвестиционный фонд недвижимости "ТрастЮнион- Подмосковный" данные о которых устанавливаются на основании данных лицевых счетов владельцев инвестиционных паев в реестре владельцев инвестиционных паев и счетов депо владельцев инвестиционных паев. |
| 3. | Вид, номер и дата государственной регистрации права: | 3.1. | Общая долевая собственность, № 50-50-23/148/2014-340 от 01.09.2014 |
| 4. | Ограничение (обременение) права: | | |
| | 4.1.1. вид: | | Доверительное управление, Московская область, Раменский район, сельское поселение Рыболовское, кад. № 50:23:0050384:590, Земельный участок, категория земель: земли сельскохозяйственного назначения, разрешенное использование: для дачного строительства с правом возведения жилого дома с правом регистрации проживания в нем, общая площадь 1 002 кв. м |
| | дата государственной регистрации: | | 04.02.2016 |
| | номер государственной регистрации: | | 50-50/023-50/999/001/2016-444/2 |
| | срок, на который установлено ограничение (обременение) права: | | с 04.02.2016 по 01.12.2027 |
| | лицо, в пользу которого установлено ограничение (обременение) права: | | Закрытое акционерное общество Управляющая компания «РВМ Капитал», ИНН: 7722563196 |
| | основание государственной регистрации: | | Правила доверительного управления Закрытым паевым инвестиционным фондом недвижимости "Земельный фонд "Солид Подмосковный" зарегистрированы ФСФР России 18.10.2007г. за № 1028-94135580 от 18.10.2007;<br>Договор о передаче прав и обязанностей по договору доверительного управления паевым инвестиционным фондом от 07.04.2015 №06/11 |

1

| | | |
|---|---|---|
| 5. | Договоры участия в долевом строительстве: | не зарегистрировано |
| 6. | Правопритязания: | отсутствуют |
| 7. | Заявленные в судебном порядке права требования: | данные отсутствуют |
| 8. | Отметка о возражении в отношении зарегистрированного права: | данные отсутствуют |
| 9. | Отметка о наличии решения об изъятии объекта недвижимости для государственных и муниципальных нужд: | данные отсутствуют |

Выписка выдана: Махортых Эдуард

Сведения, содержащиеся в настоящем документе, являются актуальными (действительными) на дату получения запроса органом, осуществляющим государственную регистрацию прав.
В соответствии со статьей 7 Федерального закона от 21 июля 1997 г. №122-ФЗ "О государственной регистрации прав на недвижимое имущество и сделок с ним" использование сведений, содержащихся в настоящей выписке, способами или в форме, которые наносят ущерб правам и законным интересам правообладателя, влечет ответственность, предусмотренную законодательством Российской Федерации.

СПЕЦИАЛИСТ 1 РАЗРЯДА — Фетисов И.С.
(должность уполномоченного должностного лица органа, осуществляющего государственную регистрацию прав) — (подпись) — (фамилия, инициалы)

Получение заявителем выписки из ЕГРП для последующего предоставления в органы государственной власти, органы местного самоуправления и органы государственных внебюджетных фондов в целях получения государственных и муниципальных услуг не требуется. Данные информационно-указанные органы обязаны запрашивать у Росреестра «Действительный Федеральный закон от 27.07.2010 №210-ФЗ "Об организации предоставления государственных и муниципальных услуг", ч.1, ст.7)

2

ФЕДЕРАЛЬНАЯ СЛУЖБА ГОСУДАРСТВЕННОЙ РЕГИСТРАЦИИ, КАДАСТРА И КАРТОГРАФИИ

УПРАВЛЕНИЕ ФЕДЕРАЛЬНОЙ СЛУЖБЫ ГОСУДАРСТВЕННОЙ РЕГИСТРАЦИИ, КАДАСТРА И КАРТОГРАФИИ ПО МОСКОВСКОЙ ОБЛАСТИ

**ВЫПИСКА ИЗ ЕДИНОГО ГОСУДАРСТВЕННОГО РЕЕСТРА ПРАВ НА НЕДВИЖИМОЕ ИМУЩЕСТВО И СДЕЛОК С НИМ**

Дата 13.02.2016 № 50/023/001/2016-981

На основании запроса от 11.02.2016 г., поступившего на рассмотрение 11.02.2016 г. сообщаем, что в Едином государственном реестре прав на недвижимое имущество и сделок с ним зарегистрировано:

| | | | |
|---|---|---|---|
| 1. | Характеристики объекта недвижимости: | | |
| | Кадастровый (или условный) номер объекта: | | 50:23:0050384:591 |
| | наименование объекта: | | Земельный участок |
| | назначение объекта: | | Земли сельскохозяйственного назначения, для дачного строительства с правом возведения жилого дома с правом регистрации проживания в нем |
| | площадь объекта: | | 1 002 кв. м |
| | инвентарный номер, литер: | | |
| | этажность (этаж): | | |
| | номера на поэтажном плане: | | |
| | адрес (местоположение) объекта: | | Московская область, Раменский район, сельское поселение Рыболовское |
| | состав: | | |
| 2. | Правообладатель (правообладатели): | 2.1. | Владельцы инвестиционных паев - Закрытый паевой инвестиционный фонд недвижимости "ТрастЮнион- Подмосковный" данные о которых устанавливаются на основании данных лицевых счетов владельцев инвестиционных паев в реестре владельцев инвестиционных паев и счетов депо владельцев инвестиционных паев. |
| 3. | Вид, номер и дата государственной регистрации права: | 3.1. | Общая долевая собственность, № 50-50-23/148/2014-339 от 01.09.2014 |
| 4. | Ограничение (обременение) права: | | |
| | 4.1.1. вид: | | Доверительное управление, Московская область, Раменский район, сельское поселение Рыболовское, кад. № 50:23:0050384:591, Земельный участок, категория земель: земли сельскохозяйственного назначения, разрешенное использование: для дачного строительства с правом возведения жилого дома с правом регистрации проживания в нем, общая площадь 1 002 кв. м |
| | дата государственной регистрации: | | 04.02.2016 |
| | номер государственной регистрации: | | 50-50/023-50/999/001/2016-446/2 |
| | срок, на который установлено ограничение (обременение) права: | | с 21.01.2016 по 01.12.2027 |
| | лицо, в пользу которого установлено ограничение (обременение) права: | | Закрытое акционерное общество Управляющая компания «РВМ Капитал», ИНН: 7722563196 |
| | основание государственной регистрации: | | Правила доверительного управления Закрытым паевым инвестиционным фондом недвижимости "Земельный фонд "Солид Подмосковный" зарегистрированы ФСФР России 18.10.2007г. за № 1028-94135580 от 18.10.2007;<br>Договор о передаче прав и обязанностей по договору доверительного управления паевым инвестиционным фондом от 07.04.2015 №06/11 |

1

| | | |
|---|---|---|
| 5. | Договоры участия в долевом строительстве: | не зарегистрировано |
| 6. | Правопритязания: | отсутствуют |
| 7. | Заявленные в судебном порядке права требования: | данные отсутствуют |
| 8. | Отметка о возражении в отношении зарегистрированного права: | данные отсутствуют |
| 9. | Отметка о наличии решения об изъятии объекта недвижимости для государственных и муниципальных нужд: | данные отсутствуют |

Выписка выдана: Махортых Эдуард

Сведения, содержащиеся в настоящем документе, являются актуальными (действительными) на дату получения запроса органом, осуществляющим государственную регистрацию прав.
В соответствии со статьей 7 Федерального закона от 21 июля 1997 г. №122-ФЗ "О государственной регистрации прав на недвижимое имущество и сделок с ним" использование сведений, содержащихся в настоящей выписке, способное [illegible] которые наносят ущерб правам и законным интересам правообладателей, влечет ответственность, предусмотренную законодательством Российской Федерации.

СПЕЦИАЛИСТ 1 РАЗРЯДА — [illegible] — [illegible]

Получение заявителем выписки из ЕГРП для последующего предоставления в органы государственной власти, органы местного самоуправления и органы государственных внебюджетных фондов в целях получения государственных и муниципальных услуг не требуется. Данную информацию указанные органы обязаны запрашивать у Росреестра [illegible] "Об организации предоставления государственных и муниципальных услуг", ч.1, ст.7)

2

ФЕДЕРАЛЬНАЯ СЛУЖБА ГОСУДАРСТВЕННОЙ РЕГИСТРАЦИИ, КАДАСТРА И КАРТОГРАФИИ

УПРАВЛЕНИЕ ФЕДЕРАЛЬНОЙ СЛУЖБЫ ГОСУДАРСТВЕННОЙ РЕГИСТРАЦИИ, КАДАСТРА И КАРТОГРАФИИ ПО МОСКОВСКОЙ ОБЛАСТИ

**ВЫПИСКА ИЗ ЕДИНОГО ГОСУДАРСТВЕННОГО РЕЕСТРА ПРАВ НА НЕДВИЖИМОЕ ИМУЩЕСТВО И СДЕЛОК С НИМ**

Дата 12.03.2016 № 50/023/001/2016-1524

На основании запроса от 10.03.2016 г., поступившего на рассмотрение 10.03.2016 г. сообщаем, что в Едином государственном реестре прав на недвижимое имущество и сделок с ним зарегистрировано:

| | | | |
|---|---|---|---|
| 1. | Характеристики объекта недвижимости: | | |
| | Кадастровый (или условный) номер объекта: | | 50:23:0050384:595 |
| | наименование объекта: | | Земельный участок |
| | назначение объекта: | | Земли сельскохозяйственного назначения, для дачного строительства с правом возведения жилого дома с правом регистрации проживания в нем |
| | площадь объекта: | | 923 кв. м |
| | инвентарный номер, литер: | | |
| | этажность (этаж): | | |
| | номера на поэтажном плане: | | |
| | адрес (местоположение) объекта: | | Московская область, Раменский район, сельское поселение Рыболовское |
| | состав: | | |
| 2. | Правообладатель (правообладатели): | 2.1. | Владельцы инвестиционных паев - Закрытый паевой инвестиционный фонд недвижимости "ТрастЮнион- Подмосковный" данные о которых устанавливаются на основании данных лицевых счетов владельцев инвестиционных паев в реестре владельцев инвестиционных паев и счетов депо владельцев инвестиционных паев. |
| 3. | Вид, номер и дата государственной регистрации права: | 3.1. | Общая долевая собственность, № 50-50-23/148/2014-335 от 01.09.2014 |
| 4. | Ограничение (обременение) права: | | |
| | 4.1.1. вид: | | Доверительное управление, Московская область, Раменский район, сельское поселение Рыболовское, кад. № 50:23:0050384:595, Земельный участок, категория земель: земли сельскохозяйственного назначения, разрешенное использование: для дачного строительства с правом возведения жилого дома с правом регистрации проживания в нем, общая площадь 923 кв. м |
| | дата государственной регистрации: | | 25.02.2016 |
| | номер государственной регистрации: | | 50-50/023-50/999/001/2016-894/2 |
| | срок, на который установлено ограничение (обременение) права: | | с 25.02.2016 по 01.12.2027 |
| | лицо, в пользу которого установлено ограничение (обременение) права: | | Закрытое акционерное общество Управляющая компания «РВМ Капитал», ИНН: 7722563196 |
| | основание государственной регистрации: | | Правила доверительного управления Закрытым паевым инвестиционным фондом недвижимости "Земельный фонд "Солид Подмосковный" зарегистрированы ФСФР России 18.10.2007г. за № 1028-94135580 от 18.10.2007;<br>Договор о передаче прав и обязанностей по договору доверительного управления паевым инвестиционным фондом от 07.04.2015 №06/11 |

1

| | | |
|---|---|---|
| 5. | Договоры участия в долевом строительстве: | не зарегистрировано |
| 6. | Правопритязания: | отсутствуют |
| 7. | Заявленные в судебном порядке права требования: | данные отсутствуют |
| 8. | Отметка о возражении в отношении зарегистрированного права: | данные отсутствуют |
| 9. | Отметка о наличии решения об изъятии объекта недвижимости для государственных и муниципальных нужд: | данные отсутствуют |

Выписка выдана: Махортых Эдуард

Сведения, содержащиеся в настоящем документе, являются актуальными (действительными) на дату получения запроса органом, осуществляющим государственную регистрацию прав.
В соответствии со статьей 7 Федерального закона от 21 июля 1997 г. №122-ФЗ "О государственной регистрации прав на недвижимое имущество и сделок с ним" использование сведений, содержащихся в настоящей выписке, способами или в форме, которые наносят ущерб правам и законным интересам правообладателей, влечет ответственность, предусмотренную законодательством Российской Федерации.

СПЕЦИАЛИСТ 1 РАЗРЯДА — [illegible] — [illegible] Н. С.

Получение заявителем выписки из ЕГРП для заследующего предоставления в [illegible] ответственность. Доверие информации указанные органы обязаны запрашивать у Реестра [illegible] предоставления государственных и муниципальных услуг", ч.1, ст.7)

2

ФЕДЕРАЛЬНАЯ СЛУЖБА ГОСУДАРСТВЕННОЙ РЕГИСТРАЦИИ, КАДАСТРА И КАРТОГРАФИИ

УПРАВЛЕНИЕ ФЕДЕРАЛЬНОЙ СЛУЖБЫ ГОСУДАРСТВЕННОЙ РЕГИСТРАЦИИ, КАДАСТРА И КАРТОГРАФИИ ПО МОСКОВСКОЙ ОБЛАСТИ

**ВЫПИСКА ИЗ ЕДИНОГО ГОСУДАРСТВЕННОГО РЕЕСТРА ПРАВ НА НЕДВИЖИМОЕ ИМУЩЕСТВО И СДЕЛОК С НИМ**

Дата 13.02.2016 № 50/023/001/2016-727

На основании запроса от 11.02.2016 г., поступившего на рассмотрение 11.02.2016 г. сообщаем, что в Едином государственном реестре прав на недвижимое имущество и сделок с ним зарегистрировано:

| | | | |
|---|---|---|---|
| 1. | Характеристики объекта недвижимости: | | |
| | Кадастровый (или условный) номер объекта: | | 50:23:0050384:596 |
| | наименование объекта: | | Земельный участок |
| | назначение объекта: | | Земли сельскохозяйственного назначения, для дачного строительства с правом возведения жилого дома с правом регистрации проживания в нем |
| | площадь объекта: | | 1 244 кв. м |
| | инвентарный номер, литер: | | |
| | этажность (этаж): | | |
| | номера на поэтажном плане: | | |
| | адрес (местоположение) объекта: | | Московская область, Раменский район, сельское поселение Рыболовское |
| | состав: | | |
| 2. | Правообладатель (правообладатели): | 2.1. | Владельцы инвестиционных паев - Закрытый паевой инвестиционный фонд недвижимости "ТрастЮнион- Подмосковный" данные о которых устанавливаются на основании данных лицевых счетов владельцев инвестиционных паев в реестре владельцев инвестиционных паев и счетов депо владельцев инвестиционных паев. |
| 3. | Вид, номер и дата государственной регистрации права: | 3.1. | Общая долевая собственность, № 50-50-23/148/2014-334 от 01.09.2014 |
| 4. | Ограничение (обременение) права: | | |
| | 4.1.1. вид: | | Доверительное управление, Московская область, Раменский район, сельское поселение Рыболовское, кад. № 50:23:0050384:596, Земельный участок, категория земель: земли сельскохозяйственного назначения, разрешенное использование: для дачного строительства с правом возведения жилого дома с правом регистрации проживания в нем, общая площадь 1 244 кв. м |
| | дата государственной регистрации: | | 01.02.2016 |
| | номер государственной регистрации: | | 50-50/023-50/999/001/2016-474/2 |
| | срок, на который установлено ограничение (обременение) права: | | с 21.01.2016 по 01.12.2027 |
| | лицо, в пользу которого установлено ограничение (обременение) права: | | Закрытое акционерное общество Управляющая компания «РВМ Капитал», ИНН: 7722563196 |
| | основание государственной регистрации: | | Правила доверительного управления Закрытым паевым инвестиционным фондом недвижимости "Земельный фонд "Солид Подмосковный" зарегистрированы ФСФР России 18.10.2007г. за № 1028-94135580 от 18.10.2007;<br>Договор о передаче прав и обязанностей по договору доверительного управления паевым инвестиционным фондом от 07.04.2015 №06/11 |

1

| | | |
|---|---|---|
| 5. | Договоры участия в долевом строительстве: | не зарегистрировано |
| 6. | Правопритязания: | отсутствуют |
| 7. | Заявленные в судебном порядке права требования: | данные отсутствуют |
| 8. | Отметка о возражении в отношении зарегистрированного права: | данные отсутствуют |
| 9. | Отметка о наличии решения об изъятии объекта недвижимости для государственных и муниципальных нужд: | данные отсутствуют |

Выписка выдана: Махортых Эдуард Иванович

Сведения, содержащиеся в настоящем документе, являются актуальными (действительными) на дату получения запроса органом, осуществляющим государственную регистрацию прав.
В соответствии со статьей 7 Федерального закона от 21 июля 1997 г. №122-ФЗ "О государственной регистрации прав на недвижимое имущество и сделок с ним" использование сведений, содержащихся в настоящей выписке, способами или в форме, которые наносят ущерб правам и законным интересам правообладателей, влечет ответственность, предусмотренную законодательством Российской Федерации.

СПЕЦИАЛИСТ 1 РАЗРЯДА (должность уполномоченного должностного лица органа, осуществляющего государственную регистрацию прав) — Выдана ЗАО — Фурцева И. С. (фамилия, инициалы)

Получение заявителем выписки из ЕГРП для последующего предоставления в органы государственной власти, органы местного самоуправления и органы государственных внебюджетных фондов в целях получения государственных и муниципальных услуг, не требуется. Данную информацию указанные органы обязаны запрашивать у Реестра самостоятельно [illegible] предоставления государственных и муниципальных услуг", ч.1, ст.7)

2

**Отчет об оценке земельных участков (440 ед.) для дачного строительства с правом возведения жилого дома с правом регистрации проживания в нем, расположенных в Раменском районе Московской области**

ФЕДЕРАЛЬНАЯ СЛУЖБА ГОСУДАРСТВЕННОЙ РЕГИСТРАЦИИ, КАДАСТРА И КАРТОГРАФИИ

УПРАВЛЕНИЕ ФЕДЕРАЛЬНОЙ СЛУЖБЫ ГОСУДАРСТВЕННОЙ РЕГИСТРАЦИИ, КАДАСТРА И КАРТОГРАФИИ ПО МОСКОВСКОЙ ОБЛАСТИ

**ВЫПИСКА ИЗ ЕДИНОГО ГОСУДАРСТВЕННОГО РЕЕСТРА ПРАВ НА НЕДВИЖИМОЕ ИМУЩЕСТВО И СДЕЛОК С НИМ**

Дата 12.03.2016 № 50/023/001/2016-1267

На основании запроса от 10.03.2016 г., поступившего на рассмотрение 10.03.2016 г. сообщаем, что в Едином государственном реестре прав на недвижимое имущество и сделок с ним зарегистрировано:

| | | | |
|---|---|---|---|
| 1. | Характеристики объекта недвижимости: | | |
| | Кадастровый (или условный) номер объекта: | | 50:23:0050384:597 |
| | наименование объекта: | | Земельный участок |
| | назначение объекта: | | Земли сельскохозяйственного назначения, для дачного строительства с правом возведения жилого дома с правом регистрации проживания в нем |
| | площадь объекта: | | 952 кв. м |
| | инвентарный номер, литер: | | |
| | этажность (этаж): | | |
| | номера на поэтажном плане: | | |
| | адрес (местоположение) объекта: | | Московская область, Раменский район, сельское поселение Рыболовское |
| | состав: | | |
| 2. | Правообладатель (правообладатели): | 2.1. | Владельцы инвестиционных паев - Закрытый паевой инвестиционный фонд недвижимости "ТрастЮнион- Подмосковный" данные о которых устанавливаются на основании данных лицевых счетов владельцев инвестиционных паев в реестре владельцев инвестиционных паев и счетов депо владельцев инвестиционных паев. |
| 3. | Вид, номер и дата государственной регистрации права: | 3.1. | Общая долевая собственность, № 50-50-23/172/2014-123 от 28.08.2014 |
| 4. | Ограничение (обременение) права: | | |
| | 4.1.1. | вид: | Доверительное управление, Московская область, Раменский район, сельское поселение Рыболовское, кад. № 50:23:0050384:597, Земельный участок, категория земель: земли сельскохозяйственного назначения, разрешенное использование: для дачного строительства с правом возведения жилого дома с правом регистрации проживания в нем, общая площадь 952 кв. м |
| | | дата государственной регистрации: | 24.02.2016 |
| | | номер государственной регистрации: | 50-50/023-50/999/001/2016-862/2 |
| | | срок, на который установлено ограничение (обременение) права: | с 24.02.2016 по 01.12.2027 |
| | | лицо, в пользу которого установлено ограничение (обременение) права: | Закрытое акционерное общество Управляющая компания «РВМ Капитал», ИНН: 7722563196 |
| | | основание государственной регистрации: | Правила доверительного управления Закрытым паевым инвестиционным фондом недвижимости "Земельный фонд "Солид Подмосковный" зарегистрированы ФСФР России 18.10.2007г. за № 1028-94135580 от 18.10.2007;<br>Договор о передаче прав и обязанностей по договору доверительного управления паевым инвестиционным фондом от 07.04.2015 №06/11 |



| | | |
|---|---|---|
| 5. | Договоры участия в долевом строительстве: | не зарегистрировано |
| 6. | Правопритязания: | отсутствуют |
| 7. | Заявленные в судебном порядке права требования: | данные отсутствуют |
| 8. | Отметка о возражении в отношении зарегистрированного права: | данные отсутствуют |
| 9. | Отметка о наличии решения об изъятии объекта недвижимости для государственных и муниципальных нужд: | данные отсутствуют |

Выписка выдана: Махортых Эдуард

Сведения, содержащиеся в настоящем документе, являются актуальными (действительными) на дату получения запроса органом, осуществляющим государственную регистрацию прав. В соответствии со статьей 7 Федерального закона от 21 июля 1997 г. №122-ФЗ "О государственной регистрации прав на недвижимое имущество и сделок с ним" использование сведений, содержащихся в настоящей выписке, в целях, не связанных с целями, которые наносят ущерб правам и законным интересам правообладателя, влечет ответственность, предусмотренную законодательством Российской Федерации.

СПЕЦИАЛИСТ 1 РАЗРЯДА — Сулейманов Л. С.

(должность уполномоченного должностного лица органа, осуществляющего государственную регистрацию прав) (подпись) (фамилия, инициалы)

Получение данной выписки из ЕГРП для последующего предоставления в органы государственной власти, органы местного самоуправления, государственные внебюджетные фонды в целях осуществления государственных и муниципальных функций, за исключением случаев, когда необходимость получения выписки из ЕГРП для представления в указанные органы прямо предусмотрена законодательством, не требуется. (Данное положение применяется с 01.07.2010 в соответствии с Федеральным законом от 27.07.2010 №210-ФЗ "Об организации предоставления государственных и муниципальных услуг", ч. 1, ст. 7)

ФЕДЕРАЛЬНАЯ СЛУЖБА ГОСУДАРСТВЕННОЙ РЕГИСТРАЦИИ, КАДАСТРА И КАРТОГРАФИИ

УПРАВЛЕНИЕ ФЕДЕРАЛЬНОЙ СЛУЖБЫ ГОСУДАРСТВЕННОЙ РЕГИСТРАЦИИ, КАДАСТРА И КАРТОГРАФИИ ПО МОСКОВСКОЙ ОБЛАСТИ

**ВЫПИСКА ИЗ ЕДИНОГО ГОСУДАРСТВЕННОГО РЕЕСТРА ПРАВ НА НЕДВИЖИМОЕ ИМУЩЕСТВО И СДЕЛОК С НИМ**

Дата 13.02.2016 № 50/023/001/2016-947

На основании запроса от 11.02.2016 г., поступившего на рассмотрение 11.02.2016 г. сообщаем, что в Едином государственном реестре прав на недвижимое имущество и сделок с ним зарегистрировано:

| | | | |
|---|---|---|---|
| 1. | Характеристики объекта недвижимости: | | |
| | Кадастровый (или условный) номер объекта: | | 50:23:0050384:598 |
| | наименование объекта: | | Земельный участок |
| | назначение объекта: | | Земли сельскохозяйственного назначения, для дачного строительства с правом возведения жилого дома с правом регистрации проживания в нем |
| | площадь объекта: | | 1 000 кв. м |
| | инвентарный номер, литер: | | |
| | этажность (этаж): | | |
| | номера на поэтажном плане: | | |
| | адрес (местоположение) объекта: | | Московская область, Раменский район, сельское поселение Рыболовское |
| | состав: | | |
| 2. | Правообладатель (правообладатели): | 2.1. | Владельцы инвестиционных паев - Закрытый паевой инвестиционный фонд недвижимости "ТрастЮнион- Подмосковный" данные о которых устанавливаются на основании данных лицевых счетов владельцев инвестиционных паев в реестре владельцев инвестиционных паев и счетов депо владельцев инвестиционных паев. |
| 3. | Вид, номер и дата государственной регистрации права: | 3.1. | Общая долевая собственность, № 50-50-23/172/2014-122 от 28.08.2014 |
| 4. | Ограничение (обременение) права: | | |
| | 4.1.1. вид: | | Доверительное управление, Московская область, Раменский район, сельское поселение Рыболовское, кад. № 50:23:0050384:598, Земельный участок, категория земель: земли сельскохозяйственного назначения, разрешенное использование: для дачного строительства с правом возведения жилого дома с правом регистрации проживания в нем, общая площадь 1 000 кв. м |
| | дата государственной регистрации: | | 04.02.2016 |
| | номер государственной регистрации: | | 50-50/023-50/999/001/2016-536/2 |
| | срок, на который установлено ограничение (обременение) права: | | с 04.02.2016 до 01, 12, 2027 |
| | лицо, в пользу которого установлено ограничение (обременение) права: | | Закрытое акционерное общество Управляющая компания «РВМ Капитал», ИНН: 7722563196 |
| | основание государственной регистрации: | | Правила доверительного управления Закрытым паевым инвестиционным фондом недвижимости "Земельный фонд "Солид Подмосковный" зарегистрированы ФСФР России 18.10.2007г. за № 1028-94135580 от 18.10.2007;<br>Договор о передаче прав и обязанностей по договору доверительного управления паевым инвестиционным фондом от 07.04.2015 №06/11 |

1

| | | |
|---|---|---|
| 5. | Договоры участия в долевом строительстве: | не зарегистрировано |
| 6. | Правопритязания: | отсутствуют |
| 7. | Заявленные в судебном порядке права требования: | данные отсутствуют |
| 8. | Отметка о возражении в отношении зарегистрированного права: | данные отсутствуют |
| 9. | Отметка о наличии решения об изъятии объекта недвижимости для государственных и муниципальных нужд: | данные отсутствуют |

Выписка выдана: Махортых Эдуард Иванович

Сведения, содержащиеся в настоящем документе, являются актуальными (действительными) на дату получения запроса органом, осуществляющим государственную регистрацию прав.
В соответствии со статьей 7 Федерального закона от 21 июля 1997 г. №122-ФЗ "О государственной регистрации прав на недвижимое имущество и сделок с ним" использование сведений, содержащихся в настоящей выписке, способами или в форме, которые наносят ущерб правам и законным интересам правообладателей, влечет ответственность, предусмотренную законодательством Российской Федерации.

СПЕЦИАЛИСТ 1 РАЗРЯДА (должность уполномоченного должностного лица органа, осуществляющего государственную регистрацию прав) — (подпись, МП) — Фуртюков И. С. (фамилия, инициалы)

Получение заявителем выписки из ЕГРП для последующего предоставления в органы государственной власти, органы местного самоуправления и органы государственных внебюджетных фондов в целях получения государственных и муниципальных услуг не требуется. Данные информации указанные органы обязаны запрашивать у Госреестра самостоятельно. (Федеральный закон от 27.07.2010 №210-ФЗ "Об организации предоставления государственных и муниципальных услуг", ч.1, ст.7)

2

ФЕДЕРАЛЬНАЯ СЛУЖБА ГОСУДАРСТВЕННОЙ РЕГИСТРАЦИИ, КАДАСТРА И КАРТОГРАФИИ

УПРАВЛЕНИЕ ФЕДЕРАЛЬНОЙ СЛУЖБЫ ГОСУДАРСТВЕННОЙ РЕГИСТРАЦИИ, КАДАСТРА И КАРТОГРАФИИ ПО МОСКОВСКОЙ ОБЛАСТИ

**ВЫПИСКА ИЗ ЕДИНОГО ГОСУДАРСТВЕННОГО РЕЕСТРА ПРАВ НА НЕДВИЖИМОЕ ИМУЩЕСТВО И СДЕЛОК С НИМ**

Дата 13.02.2016 № 50/023/001/2016-962

На основании запроса от 11.02.2016 г., поступившего на рассмотрение 11.02.2016 г. сообщаем, что в Едином государственном реестре прав на недвижимое имущество и сделок с ним зарегистрировано:

| | | | |
|---|---|---|---|
| 1. | Характеристики объекта недвижимости: | | |
| | Кадастровый (или условный) номер объекта: | | 50:23:0050384:599 |
| | наименование объекта: | | Земельный участок |
| | назначение объекта: | | Земли сельскохозяйственного назначения, для дачного строительства с правом возведения жилого дома с правом регистрации проживания в нем |
| | площадь объекта: | | 1 000 кв. м |
| | инвентарный номер, литер: | | |
| | этажность (этаж): | | |
| | номера на поэтажном плане: | | |
| | адрес (местоположение) объекта: | | Московская область, Раменский район, сельское поселение Рыболовское |
| | состав: | | |
| 2. | Правообладатель (правообладатели): | 2.1. | Владельцы инвестиционных паев - Закрытый паевой инвестиционный фонд недвижимости "ТрастЮнион- Подмосковный" данные о которых устанавливаются на основании данных лицевых счетов владельцев инвестиционных паев в реестре владельцев инвестиционных паев и счетов депо владельцев инвестиционных паев. |
| 3. | Вид, номер и дата государственной регистрации права: | 3.1. | Общая долевая собственность, № 50-50-23/172/2014-121 от 28.08.2014 |
| 4. | Ограничение (обременение) права: | | |
| | 4.1.1. вид: | | Доверительное управление, Московская область, Раменский район, сельское поселение Рыболовское, кад. № 50:23:0050384:599, Земельный участок, категория земель: земли сельскохозяйственного назначения, разрешенное использование: для дачного строительства с правом возведения жилого дома с правом регистрации проживания в нем, общая площадь 1 000 кв. м |
| | дата государственной регистрации: | | 04.02.2016 |
| | номер государственной регистрации: | | 50-50/023-50/999/001/2016-541/2 |
| | срок, на который установлено ограничение (обременение) права: | | с 04.02.2016 по 01.12.2027 |
| | лицо, в пользу которого установлено ограничение (обременение) права: | | Закрытое акционерное общество Управляющая компания «РВМ Капитал», ИНН: 7722563196 |
| | основание государственной регистрации: | | Правила доверительного управления Закрытым паевым инвестиционным фондом недвижимости "Земельный фонд "Солид Подмосковный" зарегистрированы ФСФР России 18.10.2007г. за № 1028-94135580 от 18.10.2007;<br>Договор о передаче прав и обязанностей по договору доверительного управления паевым инвестиционным фондом от 07.04.2015 №06/11 |

1

| | | |
|---|---|---|
| 5. | Договоры участия в долевом строительстве: | не зарегистрировано |
| 6. | Правопритязания: | отсутствуют |
| 7. | Заявленные в судебном порядке права требования: | данные отсутствуют |
| 8. | Отметка о возражении в отношении зарегистрированного права: | данные отсутствуют |
| 9. | Отметка о наличии решения об изъятии объекта недвижимости для государственных и муниципальных нужд: | данные отсутствуют |

Выписка выдана: Махортых Эдуард

Сведения, содержащиеся в настоящем документе, являются актуальными (действительными) на дату получения запроса органом, осуществляющим государственную регистрацию прав.
В соответствии со статьей 7 Федерального закона от 21 июля 1997 г. №122-ФЗ "О государственной регистрации прав на недвижимое имущество и сделок с ним" использование сведений, содержащихся в настоящей выписке, способами или в форме, которые наносят ущерб правам и законным интересам правообладателей, влечет ответственность, предусмотренную законодательством Российской Федерации.

СПЕЦИАЛИСТ 1 РАЗРЯДА — Фуженков К. С.

Получение заявителем выписки из ЕГРП для последующего предоставления в органы государственной власти, органы местного самоуправления и органы государственных внебюджетных фондов в целях получения государственных и муниципальных услуг не требуется. Данную информацию уполномоченные органы обязаны запрашивать у Росреестра самостоятельно Федеральный закон от 27.07.2010 №210-ФЗ "Об организации предоставления государственных и муниципальных услуг", ч.3, ст.7)

2

ФЕДЕРАЛЬНАЯ СЛУЖБА ГОСУДАРСТВЕННОЙ РЕГИСТРАЦИИ, КАДАСТРА И КАРТОГРАФИИ

УПРАВЛЕНИЕ ФЕДЕРАЛЬНОЙ СЛУЖБЫ ГОСУДАРСТВЕННОЙ РЕГИСТРАЦИИ, КАДАСТРА И КАРТОГРАФИИ ПО МОСКОВСКОЙ ОБЛАСТИ

## ВЫПИСКА ИЗ ЕДИНОГО ГОСУДАРСТВЕННОГО РЕЕСТРА ПРАВ НА НЕДВИЖИМОЕ ИМУЩЕСТВО И СДЕЛОК С НИМ

Дата 12.03.2016 № 50/023/001/2016-1450

На основании запроса от 10.03.2016 г., поступившего на рассмотрение 10.03.2016 г. сообщаем, что в Едином государственном реестре прав на недвижимое имущество и сделок с ним зарегистрировано:

| | | | |
|---|---|---|---|
| 1. | Характеристики объекта недвижимости: | | |
| | Кадастровый (или условный) номер объекта: | | 50:23:0050384:604 |
| | наименование объекта: | | Земельный участок |
| | назначение объекта: | | Земли сельскохозяйственного назначения, для дачного строительства с правом возведения жилого дома с правом регистрации проживания в нем |
| | площадь объекта: | | 875 кв. м |
| | инвентарный номер, литер: | | |
| | этажность (этаж): | | |
| | номера на поэтажном плане: | | |
| | адрес (местоположение) объекта: | | Московская область, Раменский район, сельское поселение Рыболовское |
| | состав: | | |
| 2. | Правообладатель (правообладатели): | 2.1. | Владельцы инвестиционных паев - Закрытый паевой инвестиционный фонд недвижимости "ТрастЮнион- Подмосковный" данные о которых устанавливаются на основании данных лицевых счетов владельцев инвестиционных паев в реестре владельцев инвестиционных паев и счетов депо владельцев инвестиционных паев. |
| 3. | Вид, номер и дата государственной регистрации права: | 3.1. | Общая долевая собственность, № 50-50-23/172/2014-116 от 28.08.2014 |
| 4. | Ограничение (обременение) права: | | |
| | 4.1.1. вид: | | Доверительное управление, Московская область, Раменский район, сельское поселение Рыболовское, кад. № 50:23:0050384:604, Земельный участок, категория земель: земли сельскохозяйственного назначения, разрешенное использование: для дачного строительства с правом возведения жилого дома с правом регистрации проживания в нем, общая площадь 875 кв. м |
| | дата государственной регистрации: | | 25.02.2016 |
| | номер государственной регистрации: | | 50-50/001-50/999/001/2016-982/2 |
| | срок, на который установлено ограничение (обременение) права: | | с 25.02.2016 по 01.12.2027 |
| | лицо, в пользу которого установлено ограничение (обременение) права: | | Закрытое акционерное общество Управляющая компания «РВМ Капитал», ИНН: 7722563196 |
| | основание государственной регистрации: | | Правила доверительного управления Закрытым паевым инвестиционным фондом недвижимости "Земельный фонд "Солид Подмосковный" зарегистрированы ФСФР России 18.10.2007г. за № 1028-94135580 от 18.10.2007;<br>Договор о передаче прав и обязанностей по договору доверительного управления паевым инвестиционным фондом от 07.04.2015 №06/11 |

1

| | | |
|---|---|---|
| 5. | Договоры участия в долевом строительстве: | не зарегистрировано |
| 6. | Правопритязания: | отсутствуют |
| 7. | Заявленные в судебном порядке права требования: | данные отсутствуют |
| 8. | Отметка о возражении в отношении зарегистрированного права: | данные отсутствуют |
| 9. | Отметка о наличии решения об изъятии объекта недвижимости для государственных и муниципальных нужд: | данные отсутствуют |

Выписка выдана: Махортых Эдуард

Сведения, содержащиеся в настоящем документе, являются актуальными (действительными) на дату получения запроса органом, осуществляющим государственную регистрацию прав.
В соответствии со статьей 7 Федерального закона от 21 июля 1997 г. №122-ФЗ "О государственной регистрации прав на недвижимое имущество и сделок с ним" использование сведений, содержащихся в настоящей выписке, способных в форме, которые наносят ущерб правам и законным интересам правообладателей, влечет ответственность, предусмотренную законодательством Российской Федерации.

СПЕЦИАЛИСТ 1 РАЗРЯДА — Фурсова И. С.

(должность уполномоченного должностного лица органа, осуществляющего государственную регистрацию прав) — (подпись) — (фамилия, имя, отчество)

Получение заявителем выписки из ЦГРП для последующего предоставления в органы государственной власти, органы местного самоуправления и органы государственных внебюджетных фондов в целях получения государственных и муниципальных услуг не требуется. Данные информационно уведомлены органы обязаны запрашивать у Реестра самостоятельно (Федеральный закон от 27.07.2010 №210-ФЗ "Об организации предоставления государственных и муниципальных услуг", ч.1, ст.7)

2

ФЕДЕРАЛЬНАЯ СЛУЖБА ГОСУДАРСТВЕННОЙ РЕГИСТРАЦИИ, КАДАСТРА И КАРТОГРАФИИ

УПРАВЛЕНИЕ ФЕДЕРАЛЬНОЙ СЛУЖБЫ ГОСУДАРСТВЕННОЙ РЕГИСТРАЦИИ, КАДАСТРА И КАРТОГРАФИИ ПО МОСКОВСКОЙ ОБЛАСТИ

**ВЫПИСКА ИЗ ЕДИНОГО ГОСУДАРСТВЕННОГО РЕЕСТРА ПРАВ НА НЕДВИЖИМОЕ ИМУЩЕСТВО И СДЕЛОК С НИМ**

Дата 13.02.2016 № 50/023/001/2016-996

На основании запроса от 11.02.2016 г., поступившего на рассмотрение 11.02.2016 г. сообщаем, что в Едином государственном реестре прав на недвижимое имущество и сделок с ним зарегистрировано:

| | | | |
|---|---|---|---|
| 1. | Характеристики объекта недвижимости: | | |
| | Кадастровый (или условный) номер объекта: | | 50:23:0050384:606 |
| | наименование объекта: | | Земельный участок |
| | назначение объекта: | | Земли сельскохозяйственного назначения, для дачного строительства с правом возведения жилого дома с правом регистрации проживания в нем |
| | площадь объекта: | | 1 000 кв. м |
| | инвентарный номер, литер: | | |
| | этажность (этаж): | | |
| | номера на поэтажном плане: | | |
| | адрес (местоположение) объекта: | | Московская область, Раменский район, сельское поселение Рыболовское |
| | состав: | | |
| 2. | Правообладатель (правообладатели): | 2.1. | Владельцы инвестиционных паев - Закрытый паевой инвестиционный фонд недвижимости "ТрастЮнион- Подмосковный" данные о которых устанавливаются на основании данных лицевых счетов владельцев инвестиционных паев в реестре владельцев инвестиционных паев и счетов депо владельцев инвестиционных паев. |
| 3. | Вид, номер и дата государственной регистрации права: | 3.1. | Общая долевая собственность, № 50-50-23/226/2014-072 от 24.11.2014 |
| 4. | Ограничение (обременение) права: | | |
| | 4.1.1. вид: | | Доверительное управление, Московская область, Раменский район, сельское поселение Рыболовское, кад. № 50:23:0050384:606, Земельный участок, категория земель: земли сельскохозяйственного назначения, разрешенное использование: для дачного строительства с правом возведения жилого дома с правом регистрации проживания в нем, общая площадь 1 000 кв. м |
| | дата государственной регистрации: | | 04.02.2016 |
| | номер государственной регистрации: | | 50-50/023-50/999/001/2016-625/2 |
| | срок, на который установлено ограничение (обременение) права: | | с 04.02.2016 по 01.12.2027 |
| | лицо, в пользу которого установлено ограничение (обременение) права: | | Закрытое акционерное общество Управляющая компания «РВМ Капитал», ИНН: 7722563196 |
| | основание государственной регистрации: | | Правила доверительного управления Закрытым паевым инвестиционным фондом недвижимости "Земельный фонд "Солид Подмосковный" зарегистрированы ФСФР России 18.10.2007г. за № 1028-94135580 от 18.10.2007;<br>Договор о передаче прав и обязанностей по договору доверительного управления паевым инвестиционным фондом от 07.04.2015 №06/11 |

1

| | | |
|---|---|---|
| 5. | Договоры участия в долевом строительстве: | не зарегистрировано |
| 6. | Правопритязания: | отсутствуют |
| 7. | Заявленные в судебном порядке права требования: | данные отсутствуют |
| 8. | Отметка о возражении в отношении зарегистрированного права: | данные отсутствуют |
| 9. | Отметка о наличии решения об изъятии объекта недвижимости для государственных и муниципальных нужд: | данные отсутствуют |

Выписка выдана: Махортых Эдуард Иванович

Сведения, содержащиеся в настоящем документе, являются актуальными (действительными) на дату получения запроса органом, осуществляющим государственную регистрацию прав.
В соответствии со статьей 7 Федерального закона от 21 июля 1997 г. №122-ФЗ "О государственной регистрации прав на недвижимое имущество и сделок с ним" использование сведений, содержащихся в настоящей выписке, способами или в форме, которые наносят ущерб правам и законным интересам правообладателей, влечет ответственность, предусмотренную законодательством Российской Федерации.

СПЕЦИАЛИСТ 1 РАЗРЯДА [illegible] Ф.Ф.Ф.

[illegible]

2

ФЕДЕРАЛЬНАЯ СЛУЖБА ГОСУДАРСТВЕННОЙ РЕГИСТРАЦИИ, КАДАСТРА И КАРТОГРАФИИ

УПРАВЛЕНИЕ ФЕДЕРАЛЬНОЙ СЛУЖБЫ ГОСУДАРСТВЕННОЙ РЕГИСТРАЦИИ, КАДАСТРА И КАРТОГРАФИИ ПО МОСКОВСКОЙ ОБЛАСТИ

**ВЫПИСКА ИЗ ЕДИНОГО ГОСУДАРСТВЕННОГО РЕЕСТРА ПРАВ НА НЕДВИЖИМОЕ ИМУЩЕСТВО И СДЕЛОК С НИМ**

Дата 13.02.2016 № 50/023/001/2016-1038

На основании запроса от 11.02.2016 г., поступившего на рассмотрение 11.02.2016 г. сообщаем, что в Едином государственном реестре прав на недвижимое имущество и сделок с ним зарегистрировано:

| | | | |
|---|---|---|---|
| 1. | Характеристики объекта недвижимости: | | |
| | Кадастровый (или условный) номер объекта: | | 50:23:0050384:607 |
| | наименование объекта: | | Земельный участок |
| | назначение объекта: | | Земли сельскохозяйственного назначения, для дачного строительства с правом возведения жилого дома с правом регистрации проживания в нем |
| | площадь объекта: | | 1 000 кв. м |
| | инвентарный номер, литер: | | |
| | этажность (этаж): | | |
| | номера на поэтажном плане: | | |
| | адрес (местоположение) объекта: | | Московская область, Раменский район, сельское поселение Рыболовское |
| | состав: | | |
| 2. | Правообладатель (правообладатели): | 2.1. | Владельцы инвестиционных паев - Закрытый паевой инвестиционный фонд недвижимости "ТрастЮнион- Подмосковный" данные о которых устанавливаются на основании данных лицевых счетов владельцев инвестиционных паев в реестре владельцев инвестиционных паев и счетов депо владельцев инвестиционных паев. |
| 3. | Вид, номер и дата государственной регистрации права: | 3.1. | Общая долевая собственность, № 50-50-23/226/2014-073 от 24.11.2014 |
| 4. | Ограничение (обременение) права: | | |
| | 4.1.1. вид: | | Доверительное управление, Московская область, Раменский район, сельское поселение Рыболовское, кад. № 50:23:0050384:607, Земельный участок, категория земель: земли сельскохозяйственного назначения, разрешенное использование: для дачного строительства с правом возведения жилого дома с правом регистрации проживания в нем, общая площадь 1 000 кв. м |
| | дата государственной регистрации: | | 04.02.2016 |
| | номер государственной регистрации: | | 50-50/023-50/999/001/2016-641/2 |
| | срок, на который установлено ограничение (обременение) права: | | с 04.02.2016 до 01, 12, 2027 |
| | лицо, в пользу которого установлено ограничение (обременение) права: | | Закрытое акционерное общество Управляющая компания «РВМ Капитал», ИНН: 7722563196 |
| | основание государственной регистрации: | | Правила доверительного управления Закрытым паевым инвестиционным фондом недвижимости "Земельный фонд "Солид Подмосковный" зарегистрированы ФСФР России 18.10.2007г. за № 1028-94135580 от 18.10.2007;<br>Договор о передаче прав и обязанностей по договору доверительного управления паевым инвестиционным фондом от 07.04.2015 №06/11 |

1

| | | |
|---|---|---|
| 5. | Договоры участия в долевом строительстве: | не зарегистрировано |
| 6. | Правопритязания: | отсутствуют |
| 7. | Заявленные в судебном порядке права требования: | данные отсутствуют |
| 8. | Отметка о возражении в отношении зарегистрированного права: | данные отсутствуют |
| 9. | Отметка о наличии решения об изъятии объекта недвижимости для государственных и муниципальных нужд: | данные отсутствуют |

Выписка выдана: Махортых Эдуард

Сведения, содержащиеся в настоящем документе, являются актуальными (действительными) на дату получения запроса органом, осуществляющим государственную регистрацию прав.
В соответствии со статьей 7 Федерального закона от 21 июля 1997 г. №122-ФЗ "О государственной регистрации прав на недвижимое имущество и сделок с ним" использование сведений, содержащихся в настоящей выписке, способами или в форме, которые наносят ущерб правам и законным интересам правообладателей, влечет ответственность, предусмотренную законодательством Российской Федерации.

СПЕЦИАЛИСТ 1 РАЗРЯДА (должность уполномоченного должностного лица органа, осуществляющего государственную регистрацию прав) — Сухарев И. С. (фамилия, инициалы)

Получение заявителем выписки из ЕГРП для последующего предоставления в орган государственной власти Российской Федерации, органы местного самоуправления и органы государственных внебюджетных фондов в целях получения государственных и муниципальных услуг, не требуется. Данную информацию указанные органы обязаны запрашивать у Росреестра самостоятельно/федеральный закон от 27.07.2010 №210-ФЗ "Об организации предоставления государственных и муниципальных услуг", ч.1, ст.7)

2

ФЕДЕРАЛЬНАЯ СЛУЖБА ГОСУДАРСТВЕННОЙ РЕГИСТРАЦИИ, КАДАСТРА И КАРТОГРАФИИ

УПРАВЛЕНИЕ ФЕДЕРАЛЬНОЙ СЛУЖБЫ ГОСУДАРСТВЕННОЙ РЕГИСТРАЦИИ, КАДАСТРА И КАРТОГРАФИИ ПО МОСКОВСКОЙ ОБЛАСТИ

**ВЫПИСКА ИЗ ЕДИНОГО ГОСУДАРСТВЕННОГО РЕЕСТРА ПРАВ НА НЕДВИЖИМОЕ ИМУЩЕСТВО И СДЕЛОК С НИМ**

Дата 13.02.2016 № 50/023/001/2016-913

На основании запроса от 11.02.2016 г., поступившего на рассмотрение 11.02.2016 г. сообщаем, что в Едином государственном реестре прав на недвижимое имущество и сделок с ним зарегистрировано:

| | | | |
|---|---|---|---|
| 1. | Характеристики объекта недвижимости: | | |
| | Кадастровый (или условный) номер объекта: | | 50:23:0050384:609 |
| | наименование объекта: | | Земельный участок |
| | назначение объекта: | | Земли сельскохозяйственного назначения, для дачного строительства с правом возведения жилого дома с правом регистрации проживания в нем |
| | площадь объекта: | | 1 000 кв. м |
| | инвентарный номер, литер: | | |
| | этажность (этаж): | | |
| | номера на поэтажном плане: | | |
| | адрес (местоположение) объекта: | | Московская область, Раменский район, сельское поселение Рыболовское |
| | состав: | | |
| 2. | Правообладатель (правообладатели): | 2.1. | Владельцы инвестиционных паев - Закрытый паевой инвестиционный фонд недвижимости "ТрастЮнион- Подмосковный" данные о которых устанавливаются на основании данных лицевых счетов владельцев инвестиционных паев в реестре владельцев инвестиционных паев и счетов депо владельцев инвестиционных паев. |
| 3. | Вид, номер и дата государственной регистрации права: | 3.1. | Общая долевая собственность, № 50-50-23/226/2014-230 от 25.11.2014 |
| 4. | Ограничение (обременение) права: | | |
| | 4.1.1. вид: | | Доверительное управление, Московская область, Раменский район, сельское поселение Рыболовское, кад. № 50:23:0050384:609, Земельный участок, категория земель: земли сельскохозяйственного назначения, разрешенное использование: для дачного строительства с правом возведения жилого дома с правом регистрации проживания в нем, общая площадь 1 000 кв. м |
| | дата государственной регистрации: | | 04.02.2016 |
| | номер государственной регистрации: | | 50-50/023-50/999/001/2016-601/2 |
| | срок, на который установлено ограничение (обременение) права: | | с 04.02.2016 до 01, 12, 2027 |
| | лицо, в пользу которого установлено ограничение (обременение) права: | | Закрытое акционерное общество Управляющая компания «РВМ Капитал», ИНН: 7722563196 |
| | основание государственной регистрации: | | Правила доверительного управления Закрытым паевым инвестиционным фондом недвижимости "Земельный фонд "Солид Подмосковный" зарегистрированы ФСФР России 18.10.2007г. за № 1028-94135580 от 18.10.2007;<br>Договор о передаче прав и обязанностей по договору доверительного управления паевым инвестиционным фондом от 07.04.2015 №06/11 |

1

| | | |
|---|---|---|
| 5. | Договоры участия в долевом строительстве: | не зарегистрировано |
| 6. | Правопритязания: | отсутствуют |
| 7. | Заявленные в судебном порядке права требования: | данные отсутствуют |
| 8. | Отметка о возражении в отношении зарегистрированного права: | данные отсутствуют |
| 9. | Отметка о наличии решения об изъятии объекта недвижимости для государственных и муниципальных нужд: | данные отсутствуют |

Выписка выдана: Махортых Эдуард

Сведения, содержащиеся в настоящем документе, являются актуальными (действительными) на дату получения запроса органом, осуществляющим государственную регистрацию прав.
В соответствии со статьей 7 Федерального закона от 21 июля 1997 г. №122-ФЗ "О государственной регистрации прав на недвижимое имущество и сделок с ним" использование сведений, содержащихся в настоящей выписке, способами или в форме, которые наносят ущерб правам и законным интересам правообладателей, влечет ответственность, предусмотренную законодательством Российской Федерации.

СПЕЦИАЛИСТ 1 РАЗРЯДА — Фотиева Н. С.

Получение заявителем выписки из ЕГРП для последующего предоставления в органы государственной власти, органы местного самоуправления, органы государственных внебюджетных фондов в целях получения государственных и муниципальных [illegible] Федерации, [illegible] указанные органы обязаны запрашивать у Росреестра самостоятельно Федеральный закон [illegible] 2010 №210-ФЗ "Об организации предоставления государственных и муниципальных услуг" [illegible]

2

ФЕДЕРАЛЬНАЯ СЛУЖБА ГОСУДАРСТВЕННОЙ РЕГИСТРАЦИИ, КАДАСТРА И КАРТОГРАФИИ

УПРАВЛЕНИЕ ФЕДЕРАЛЬНОЙ СЛУЖБЫ ГОСУДАРСТВЕННОЙ РЕГИСТРАЦИИ, КАДАСТРА И КАРТОГРАФИИ ПО МОСКОВСКОЙ ОБЛАСТИ

**ВЫПИСКА ИЗ ЕДИНОГО ГОСУДАРСТВЕННОГО РЕЕСТРА ПРАВ НА НЕДВИЖИМОЕ ИМУЩЕСТВО И СДЕЛОК С НИМ**

Дата 13.02.2016 № 50/023/001/2016-859

На основании запроса от 11.02.2016 г., поступившего на рассмотрение 11.02.2016 г. сообщаем, что в Едином государственном реестре прав на недвижимое имущество и сделок с ним зарегистрировано:

| | | | |
|---|---|---|---|
| 1. | Характеристики объекта недвижимости: | | |
| | Кадастровый (или условный) номер объекта: | | 50:23:0050384:610 |
| | наименование объекта: | | Земельный участок |
| | назначение объекта: | | Земли сельскохозяйственного назначения, для дачного строительства с правом возведения жилого дома с правом регистрации проживания в нем |
| | площадь объекта: | | 1 000 кв. м |
| | инвентарный номер, литер: | | |
| | этажность (этаж): | | |
| | номера на поэтажном плане: | | |
| | адрес (местоположение) объекта: | | Московская область, Раменский район, сельское поселение Рыболовское |
| | состав: | | |
| 2. | Правообладатель (правообладатели): | 2.1. | Владельцы инвестиционных паев - Закрытый паевой инвестиционный фонд недвижимости "ТрастЮнион- Подмосковный" данные о которых устанавливаются на основании данных лицевых счетов владельцев инвестиционных паев в реестре владельцев инвестиционных паев и счетов депо владельцев инвестиционных паев. |
| 3. | Вид, номер и дата государственной регистрации права: | 3.1. | Общая долевая собственность, № 50-50-23/226/2014-222 от 25.11.2014 |
| 4. | Ограничение (обременение) права: | | |
| | 4.1.1. | вид: | Доверительное управление, Московская область, Раменский район, сельское поселение Рыболовское, кад. № 50:23:0050384:610, Земельный участок, категория земель: земли сельскохозяйственного назначения, разрешенное использование: для дачного строительства с правом возведения жилого дома с правом регистрации проживания в нем, общая площадь 1 000 кв. м |
| | | дата государственной регистрации: | 04.02.2016 |
| | | номер государственной регистрации: | 50-50/023-50/999/001/2016-606/2 |
| | | срок, на который установлено ограничение (обременение) права: | с 04.02.2016 по 01.12.2027 |
| | | лицо, в пользу которого установлено ограничение (обременение) права: | Закрытое акционерное общество Управляющая компания «РВМ Капитал», ИНН: 7722563196 |
| | | основание государственной регистрации: | Правила доверительного управления Закрытым паевым инвестиционным фондом недвижимости "Земельный фонд "Солнд Подмосковный" зарегистрированы ФСФР России 18.10.2007г. за № 1028-94135580 от 18.10.2007; Договор о передаче прав и обязанностей по договору доверительного управления паевым инвестиционным фондом от 07.04.2015 №06/11 |



| | | |
|---|---|---|
| 5. | Договоры участия в долевом строительстве: | не зарегистрировано |
| 6. | Правопритязания: | отсутствуют |
| 7. | Заявленные в судебном порядке права требования: | данные отсутствуют |
| 8. | Отметка о возражении в отношении зарегистрированного права: | данные отсутствуют |
| 9. | Отметка о наличии решения об изъятии объекта недвижимости для государственных и муниципальных нужд: | данные отсутствуют |

Выписка выдана: Махортых Эдуард

Сведения, содержащиеся в настоящем документе, являются актуальными (действительными) на дату получения запроса органом, осуществляющим государственную регистрацию прав.
В соответствии со статьей 7 Федерального закона от 2[illegible] 1997 г. №122-ФЗ "О государственной регистрации прав на недвижимое имущество и сделок с ним" использование сведений, содержащихся в настоящей выписке, способом, [illegible] которые наносят ущерб правам и законным интересам правообладателя, влечет ответственность, предусмотренную законодательством Российской Федерации.

СПЕЦИАЛИСТ 1 РАЗРЯДА — Осипова Р.С.

Получение заявителем выписки из ЕГРП для последующего предоставления в органы государственной власти, органы местного самоуправления и органы государственных внебюджетных фондов в целях получения государственных и муниципальных услуг не требуется. Данную информацию указанные органы обязаны запрашивать у Росреестра самостоятельно(Федеральный закон от 27.07.2010 №210-ФЗ "Об организации предоставления государственных и муниципальных услуг", ч.1, ст.7)

ФЕДЕРАЛЬНАЯ СЛУЖБА ГОСУДАРСТВЕННОЙ РЕГИСТРАЦИИ, КАДАСТРА И КАРТОГРАФИИ

УПРАВЛЕНИЕ ФЕДЕРАЛЬНОЙ СЛУЖБЫ ГОСУДАРСТВЕННОЙ РЕГИСТРАЦИИ, КАДАСТРА И КАРТОГРАФИИ ПО МОСКОВСКОЙ ОБЛАСТИ

**ВЫПИСКА ИЗ ЕДИНОГО ГОСУДАРСТВЕННОГО РЕЕСТРА ПРАВ НА НЕДВИЖИМОЕ ИМУЩЕСТВО И СДЕЛОК С НИМ**

Дата 12.03.2016 № 50/023/001/2016-1416

На основании запроса от 10.03.2016 г., поступившего на рассмотрение 10.03.2016 г. сообщаем, что в Едином государственном реестре прав на недвижимое имущество и сделок с ним зарегистрировано:

| | | | |
|---|---|---|---|
| 1. | Характеристики объекта недвижимости: | | |
| | Кадастровый (или условный) номер объекта: | 50:23:0050384:612 | |
| | наименование объекта: | Земельный участок | |
| | назначение объекта: | Земли сельскохозяйственного назначения, для дачного строительства с правом возведения жилого дома с правом регистрации проживания в нем | |
| | площадь объекта: | 875 кв. м | |
| | инвентарный номер, литер: | | |
| | этажность (этаж): | | |
| | номера на поэтажном плане: | | |
| | адрес (местоположение) объекта: | Московская область, Раменский район, сельское поселение Рыболовское | |
| | состав: | | |
| 2. | Правообладатель (правообладатели): | 2.1. | Владельцы инвестиционных паев - Закрытый паевой инвестиционный фонд недвижимости "ТрастИнвест- Подмосковный" данные о которых устанавливаются на основании данных лицевых счетов владельцев инвестиционных паев в реестре владельцев инвестиционных паев и счетов депо владельцев инвестиционных паев. |
| 3. | Вид, номер и дата государственной регистрации права: | 3.1. | Общая долевая собственность, № 50-50-23/172/2014-113 от 28.08.2014 |
| 4. | Ограничение (обременение) права: | | |
| | 4.1.1. вид: | | Доверительное управление, Московская область, Раменский район, сельское поселение Рыболовское, кад. № 50:23:0050384:612, Земельный участок, категория земель: земли сельскохозяйственного назначения, разрешенное использование: для дачного строительства с правом возведения жилого дома с правом регистрации проживания в нем, общая площадь 875 кв. м |
| | дата государственной регистрации: | | 25.02.2016 |
| | номер государственной регистрации: | | 50-50/023-50/999/001/2016-973/2 |
| | срок, на который установлено ограничение (обременение) права: | | с 25.02.2016 по 01.12.2027 |
| | лицо, в пользу которого установлено ограничение (обременение) права: | | Закрытое акционерное общество Управляющая компания «РВМ Капитал», ИНН: 7722563196 |
| | основание государственной регистрации: | | Правила доверительного управления Закрытым паевым инвестиционным фондом недвижимости "Земельный фонд "Солид Подмосковный" зарегистрированы ФСФР России 18.10.2007г. за № 1028-94135580 от 18.10.2007;<br>Договор о передаче прав и обязанностей по договору доверительного управления паевым инвестиционным фондом от 07.04.2015 №06/11 |



| | | |
|---|---|---|
| 5. | Договоры участия в долевом строительстве: | не зарегистрировано |
| 6. | Правопритязания: | отсутствуют |
| 7. | Заявленные в судебном порядке права требования: | данные отсутствуют |
| 8. | Отметка о возражении в отношении зарегистрированного права: | данные отсутствуют |
| 9. | Отметка о наличии решения об изъятии объекта недвижимости для государственных и муниципальных нужд: | данные отсутствуют |

Выписка выдана: Махортых Эдуард

Сведения, содержащиеся в настоящем документе, являются актуальными (действительными) на дату получения запроса органом, осуществляющим государственную регистрацию прав.
В соответствии со статьей 7 Федерального закона от 21 июля 1997 г. №122-ФЗ "О государственной регистрации прав на недвижимое имущество и сделок с ним" использование сведений, содержащихся в настоящей выписке, способами или в форме, которые наносят ущерб правам и законным интересам правообладателей, влечет ответственность, предусмотренную законодательством Российской Федерации.

СПЕЦИАЛИСТ 1 РАЗРЯДА — Фомина Н. С.

(должность уполномоченного должностного лица органа, осуществляющего государственную регистрацию прав) (подпись) (фамилия, инициалы)

Получение заявителем выписки из ЕГРП для последующего предоставления в органы государственной власти, органы местного самоуправления и органы государственных внебюджетных фондов в целях получения государственных и муниципальных услуг, не требуется. Данную информацию указанные органы обязаны запрашивать у Росреестра самостоятельно (Федеральный закон от 27.07.2010 №210-ФЗ "Об организации предоставления государственных и муниципальных услуг", ч.1, ст.7)

ФЕДЕРАЛЬНАЯ СЛУЖБА ГОСУДАРСТВЕННОЙ РЕГИСТРАЦИИ, КАДАСТРА И КАРТОГРАФИИ

УПРАВЛЕНИЕ ФЕДЕРАЛЬНОЙ СЛУЖБЫ ГОСУДАРСТВЕННОЙ РЕГИСТРАЦИИ, КАДАСТРА И КАРТОГРАФИИ ПО МОСКОВСКОЙ ОБЛАСТИ

**ВЫПИСКА ИЗ ЕДИНОГО ГОСУДАРСТВЕННОГО РЕЕСТРА ПРАВ НА НЕДВИЖИМОЕ ИМУЩЕСТВО И СДЕЛОК С НИМ**

Дата 12.03.2016 № 50/023/001/2016-1448

На основании запроса от 10.03.2016 г., поступившего на рассмотрение 10.03.2016 г сообщаем, что в Едином государственном реестре прав на недвижимое имущество и сделок с ним зарегистрировано:

| | | | |
|---|---|---|---|
| 1. | Характеристики объекта недвижимости: | | |
| | Кадастровый (или условный) номер объекта: | | 50:23:0050384:613 |
| | наименование объекта: | | Земельный участок |
| | назначение объекта: | | Земли сельскохозяйственного назначения, для дачного строительства с правом возведения жилого дома с правом регистрации проживания в нем |
| | площадь объекта: | | 875 кв. м |
| | инвентарный номер, литер: | | |
| | этажность (этаж): | | |
| | номера на поэтажном плане: | | |
| | адрес (местоположение) объекта: | | Московская область, Раменский район, сельское поселение Рыболовское |
| | состав: | | |
| 2. | Правообладатель (правообладатели): | 2.1. | Владельцы инвестиционных паев - Закрытый паевой инвестиционный фонд недвижимости "ТрастЮнион- Подмосковный" данные о которых устанавливаются на основании данных лицевых счетов владельцев инвестиционных паев в реестре владельцев инвестиционных паев и счетов депо владельцев инвестиционных паев. |
| 3. | Вид, номер и дата государственной регистрации права: | 3.1. | Общая долевая собственность, № 50-50-23/172/2014-112 от 28.08.2014 |
| 4. | Ограничение (обременение) права: | | |
| | 4.1.1. вид: | | Доверительное управление, Московская область, Раменский район, сельское поселение Рыболовское, кад. № 50:23:0050384:613, Земельный участок, категория земель: земли сельскохозяйственного назначения, разрешенное использование: для дачного строительства с правом возведения жилого дома с правом регистрации проживания в нем, общая площадь 875 кв. м |
| | дата государственной регистрации: | | 25.02.2016 |
| | номер государственной регистрации: | | 50-50/023-50/999/001/2016-969/2 |
| | срок, на который установлено ограничение (обременение) права: | | с 25.02.2016 по 01.12.2027 |
| | лицо, в пользу которого установлено ограничение (обременение) права: | | Закрытое акционерное общество Управляющая компания «РВМ Капитал», ИНН: 7722563196 |
| | основание государственной регистрации: | | Правила доверительного управления Закрытым паевым инвестиционным фондом недвижимости "Земельный фонд "Солид Подмосковный" зарегистрированы ФСФР России 18.10.2007г. за № 1028-94135580 от 18.10.2007;<br>Договор о передаче прав и обязанностей по договору доверительного управления паевым инвестиционным фондом от 07.04.2015 №06/11 |

1

| | | |
|---|---|---|
| 5. | Договоры участия в долевом строительстве: | не зарегистрированы |
| 6. | Правопритязания: | отсутствуют |
| 7. | Заявленные в судебном порядке права требования: | данные отсутствуют |
| 8. | Отметка о возражении в отношении зарегистрированного права: | данные отсутствуют |
| 9. | Отметка о наличии решения об изъятии объекта недвижимости для государственных и муниципальных нужд: | данные отсутствуют |

Выписка выдана: Махортых Эдуард Иванович

Сведения, содержащиеся в настоящем документе, являются актуальными (действительными) на дату получения запроса органом, осуществляющим государственную регистрацию прав.
В соответствии со статьей 7 Федерального закона от 23 июля 1997 г. №122-ФЗ "О государственной регистрации прав на недвижимое имущество и сделок с ним" использование сведений, содержащихся в настоящей выписке, способом или в форме, которые наносят ущерб правам и законным интересам правообладателей, влечет ответственность, предусмотренную законодательством Российской Федерации.

СПЕЦИАЛИСТ 1 РАЗРЯДА (должность уполномоченного должностного лица органа, осуществляющего государственную регистрацию прав) — Бурлуцкая И. С. (фамилия, инициалы)

Получение заявителем выписки из ЕГРП для последующего предоставления в органы государственной власти, органы местного самоуправления и органы государственных внебюджетных фондов в целях получения государственных и иных услуг не требуется. Данную информацию указанные органы обязаны запрашивать у Росреестра самостоятельно/Федеральный закон от 27.07.2010 №210-ФЗ "Об организации предоставления государственных и муниципальных услуг", ч.1, ст.7)

2

ФЕДЕРАЛЬНАЯ СЛУЖБА ГОСУДАРСТВЕННОЙ РЕГИСТРАЦИИ, КАДАСТРА И КАРТОГРАФИИ

УПРАВЛЕНИЕ ФЕДЕРАЛЬНОЙ СЛУЖБЫ ГОСУДАРСТВЕННОЙ РЕГИСТРАЦИИ, КАДАСТРА И КАРТОГРАФИИ ПО МОСКОВСКОЙ ОБЛАСТИ

**ВЫПИСКА ИЗ ЕДИНОГО ГОСУДАРСТВЕННОГО РЕЕСТРА ПРАВ НА НЕДВИЖИМОЕ ИМУЩЕСТВО И СДЕЛОК С НИМ**

Дата 12.03.2016 № 50/023/001/2016-1440

На основании запроса от 10.03.2016 г., поступившего на рассмотрение 10.03.2016 г. сообщаем, что в Едином государственном реестре прав на недвижимое имущество и сделок с ним зарегистрировано:

| | | | |
|---|---|---|---|
| 1. | Характеристики объекта недвижимости: | | |
| | Кадастровый (или условный) номер объекта: | 50:23:0050384:614 | |
| | наименование объекта: | Земельный участок | |
| | назначение объекта: | Земли сельскохозяйственного назначения, для дачного строительства с правом возведения жилого дома с правом регистрации проживания в нем | |
| | площадь объекта: | 875 кв. м | |
| | инвентарный номер, литер: | | |
| | этажность (этаж): | | |
| | номера на поэтажном плане: | | |
| | адрес (местоположение) объекта: | Московская область, Раменский район, сельское поселение Рыболовское | |
| | состав: | | |
| 2. | Правообладатель (правообладатели): | 2.1. | Владельцы инвестиционных паев - Закрытый паевой инвестиционный фонд недвижимости "ТрастЮнион- Подмосковный" данные о которых устанавливаются на основании данных лицевых счетов владельцев инвестиционных паев в реестре владельцев инвестиционных паев и счетов депо владельцев инвестиционных паев. |
| 3. | Вид, номер и дата государственной регистрации права: | 3.1. | Общая долевая собственность, № 50-50-23/172/2014-111 от 28.08.2014 |
| 4. | Ограничение (обременение) права: | | |
| | 4.1.1. вид: | | Доверительное управление, Московская область, Раменский район, сельское поселение Рыболовское, кад. № 50:23:0050384:614, Земельный участок, категория земель: земли сельскохозяйственного назначения, разрешенное использование: для дачного строительства с правом возведения жилого дома с правом регистрации проживания в нем, общая площадь 875 кв. м |
| | дата государственной регистрации: | | 25.02.2016 |
| | номер государственной регистрации: | | 50-50/023-50/999/001/2016-964/2 |
| | срок, на который установлено ограничение (обременение) права: | | с 25.02.2016 по 01.12.2027 |
| | лицо, в пользу которого установлено ограничение (обременение) права: | | Закрытое акционерное общество Управляющая компания «РВМ Капитал», ИНН: 7722563196 |
| | основание государственной регистрации: | | Правила доверительного управления Закрытым паевым инвестиционным фондом недвижимости "Земельный фонд "Солид Подмосковный" зарегистрированы ФСФР России 18.10.2007г. за № 1028-94135580 от 18.10.2007;<br>Договор о передаче прав и обязанностей по договору доверительного управления паевым инвестиционным фондом от 07.04.2015 №06/11 |

1

| | | |
|---|---|---|
| 5. | Договоры участия в долевом строительстве: | не зарегистрировано |
| 6. | Правопритязания: | отсутствуют |
| 7. | Заявленные в судебном порядке права требования: | данные отсутствуют |
| 8. | Отметка о возражении в отношении зарегистрированного права: | данные отсутствуют |
| 9. | Отметка о наличии решения об изъятии объекта недвижимости для государственных и муниципальных нужд: | данные отсутствуют |

Выписка выдана: Махортых Эдуард Иванович

Сведения, содержащиеся в настоящем документе, являются актуальными (действительными) на дату получения запроса органом, осуществляющим государственную регистрацию прав.
В соответствии со статьей 7 Федерального закона от 21 июля 1997 г. №122-ФЗ "О государственной регистрации прав на недвижимое имущество и сделок с ним" использование сведений, содержащихся в настоящей выписке, способных или в форме, которые наносят ущерб правам и законным интересам правообладателей, влечет ответственность, предусмотренную законодательством Российской Федерации.

СПЕЦИАЛИСТ 1 РАЗРЯДА — Фостикова И. С.

(должность уполномоченного, уполномоченного лица органа, осуществляющего государственную регистрацию прав) — (подпись) — (фамилия, инициалы)

По учению заявителем выписки из ЕГРП для исследующего предоставления органам государственной власти, органам местного самоуправления, органам государственных внебюджетных фондов в целях получения государственных и муниципальных услуг не требуется. Данную информацию указанные органы обязаны запрашивать у Росреестра самостоятельно (Федеральный закон от 27.07.2010 №210-ФЗ "Об организации предоставления государственных и муниципальных услуг", ч. 1, ст. 7)

2

**Отчет об оценке земельных участков (440 ед.) для дачного строительства с правом возведения жилого дома с правом регистрации проживания в нем, расположенных в Раменском районе Московской области**

ФЕДЕРАЛЬНАЯ СЛУЖБА ГОСУДАРСТВЕННОЙ РЕГИСТРАЦИИ, КАДАСТРА И КАРТОГРАФИИ

УПРАВЛЕНИЕ ФЕДЕРАЛЬНОЙ СЛУЖБЫ ГОСУДАРСТВЕННОЙ РЕГИСТРАЦИИ, КАДАСТРА И КАРТОГРАФИИ ПО МОСКОВСКОЙ ОБЛАСТИ

**ВЫПИСКА ИЗ ЕДИНОГО ГОСУДАРСТВЕННОГО РЕЕСТРА ПРАВ НА НЕДВИЖИМОЕ ИМУЩЕСТВО И СДЕЛОК С НИМ**

Дата 12.03.2016 № 50/023/001/2016-1442

На основании запроса от 10.03.2016 г., поступившего на рассмотрение 10.03.2016 г. сообщаем, что в Едином государственном реестре прав на недвижимое имущество и сделок с ним зарегистрировано:

| | | | |
|---|---|---|---|
| 1. | Характеристики объекта недвижимости: | | |
| | Кадастровый (или условный) номер объекта: | | 50:23:0050384:616 |
| | наименование объекта: | | Земельный участок |
| | назначение объекта: | | Земли сельскохозяйственного назначения, для дачного строительства с правом возведения жилого дома с правом регистрации проживания в нем |
| | площадь объекта: | | 903 кв. м |
| | инвентарный номер, литер: | | |
| | этажность (этаж): | | |
| | номера на поэтажном плане: | | |
| | адрес (местоположение) объекта: | | Московская область, Раменский район, сельское поселение Рыболовское |
| | состав: | | |
| 2. | Правообладатель (правообладатели): | 2.1. | Владельцы инвестиционных паев - Закрытый паевой инвестиционный фонд недвижимости "ТрастЮнион- Подмосковный" данные о которых устанавливаются на основании данных лицевых счетов владельцев инвестиционных паев в реестре владельцев инвестиционных паев и счетов депо владельцев инвестиционных паев. |
| 3. | Вид, номер и дата государственной регистрации права: | 3.1. | Общая долевая собственность, № 50-50-23/172/2014-109 от 28.08.2014 |
| 4. | Ограничение (обременение) права: | | |
| | 4.1.1. вид: | | Доверительное управление, Московская область, Раменский район, сельское поселение Рыболовское, кад. № 50:23:0050384:616, Земельный участок, категория земель: земли сельскохозяйственного назначения, разрешенное использование: для дачного строительства с правом возведения жилого дома с правом регистрации проживания в нем, общая площадь 903 кв. м |
| | дата государственной регистрации: | | 25.02.2016 |
| | номер государственной регистрации: | | 50-50/023-50/999/001/2016-942/2 |
| | срок, на который установлено ограничение (обременение) права: | | с 25.02.2016 по 01.12.2027 |
| | лицо, в пользу которого установлено ограничение (обременение) права: | | Закрытое акционерное общество Управляющая компания «РВМ Капитал», ИНН: 7722563196 |
| | основание государственной регистрации: | | Правила доверительного управления Закрытым паевым инвестиционным фондом недвижимости "Земельный фонд "Солид Подмосковный" зарегистрированы ФСФР России 18.10.2007г. за № 1028-94135580 от 18.10.2007;<br>Договор о передаче прав и обязанностей по договору доверительного управления паевым инвестиционным фондом от 07.04.2015 №06/11 |

1

| | | |
|---|---|---|
| 5. | Договоры участия в долевом строительстве: | не зарегистрировано |
| 6. | Правопритязания: | отсутствуют |
| 7. | Заявленные в судебном порядке права требования: | данные отсутствуют |
| 8. | Отметка о возражении в отношении зарегистрированного права: | данные отсутствуют |
| 9. | Отметка о наличии решения об изъятии объекта недвижимости для государственных и муниципальных нужд: | данные отсутствуют |

Выписка выдана: Махортых Эдуард Иванович

Сведения, содержащиеся в настоящем документе, являются актуальными (действительными) на дату получения запроса органом, осуществляющим государственную регистрацию прав.
В соответствии со статьей 7 Федерального закона от 21 июля 1997 г. №122-ФЗ "О государственной регистрации прав на недвижимое имущество и сделок с ним" использование сведений, содержащихся в настоящей выписке, [illegible] в форме, которые наносят ущерб правам и законным интересам [illegible], влечет ответственность, предусмотренную законодательством Российской Федерации.

СПЕЦИАЛИСТ 1 РАЗРЯДА [illegible] И. С.

[illegible]

2

**Отчет об оценке земельных участков (440 ед.) для дачного строительства с правом возведения жилого дома с правом регистрации проживания в нем, расположенных в Раменском районе Московской области**

ФЕДЕРАЛЬНАЯ СЛУЖБА ГОСУДАРСТВЕННОЙ РЕГИСТРАЦИИ, КАДАСТРА И КАРТОГРАФИИ

УПРАВЛЕНИЕ ФЕДЕРАЛЬНОЙ СЛУЖБЫ ГОСУДАРСТВЕННОЙ РЕГИСТРАЦИИ, КАДАСТРА И КАРТОГРАФИИ ПО МОСКОВСКОЙ ОБЛАСТИ

**ВЫПИСКА ИЗ ЕДИНОГО ГОСУДАРСТВЕННОГО РЕЕСТРА ПРАВ НА НЕДВИЖИМОЕ ИМУЩЕСТВО И СДЕЛОК С НИМ**

Дата 11.03.2016 № 50/023/001/2016-1309

На основании запроса от 09.03.2016 г., поступившего на рассмотрение 09.03.2016 г. сообщаем, что в Едином государственном реестре прав на недвижимое имущество и сделок с ним зарегистрировано:

| | | | |
|---|---|---|---|
| 1. | Характеристики объекта недвижимости: | | |
| | Кадастровый (или условный) номер объекта: | | 50:23:0050384:617 |
| | наименование объекта: | | Земельный участок |
| | назначение объекта: | | Земли сельскохозяйственного назначения, для дачного строительства с правом возведения жилого дома с правом регистрации проживания в нем |
| | площадь объекта: | | 981 кв. м |
| | инвентарный номер, литер: | | |
| | этажность (этаж): | | |
| | номера на поэтажном плане: | | |
| | адрес (местоположение) объекта: | | Московская область, Раменский район, сельское поселение Рыболовское |
| | состав: | | |
| 2. | Правообладатель (правообладатели): | 2.1. | Владельцы инвестиционных паев - Закрытый паевой инвестиционный фонд недвижимости "ТрастЮнион- Подмосковный" данные о которых устанавливаются на основании данных лицевых счетов владельцев инвестиционных паев в реестре владельцев инвестиционных паев и счетов депо владельцев инвестиционных паев. |
| 3. | Вид, номер и дата государственной регистрации права: | 3.1. | Общая долевая собственность, № 50-50-23/171/2014-259 от 28.08.2014 |
| 4. | Ограничение (обременение) права: | | |
| | 4.1.1. вид: | | Доверительное управление, Московская область, Раменский район, сельское поселение Рыболовское, кад. № 50:23:0050384:617, Земельный участок, категория земель: земли сельскохозяйственного назначения, разрешенное использование: для дачного строительства с правом возведения жилого дома с правом регистрации проживания в нем, общая площадь 981 кв. м |
| | дата государственной регистрации: | | 25.02.2016 |
| | номер государственной регистрации: | | 50-50/023-50/999/001/2016-941/2 |
| | срок, на который установлено ограничение (обременение) права: | | с 25.02.2016 по 01.12.2027 |
| | лицо, в пользу которого установлено ограничение (обременение) права: | | Закрытое акционерное общество Управляющая компания «РВМ Капитал», ИНН: 7722563196 |
| | основание государственной регистрации: | | Правила доверительного управления Закрытым паевым инвестиционным фондом недвижимости "Земельный фонд "Солид Подмосковный" зарегистрированы ФСФР России 18.10.2007г. за № 1028-94135580 от 18.10.2007;<br>Договор о передаче прав и обязанностей по договору доверительного управления паевым инвестиционным фондом от 07.04.2015 №06/11 |

1

| | | |
|---|---|---|
| 5. | Договоры участия в долевом строительстве: | не зарегистрировано |
| 6. | Правопритязания: | отсутствуют |
| 7. | Заявленные в судебном порядке права требования: | данные отсутствуют |
| 8. | Отметка о возражении в отношении зарегистрированного права: | данные отсутствуют |
| 9. | Отметка о наличии решения об изъятии объекта недвижимости для государственных и муниципальных нужд: | данные отсутствуют |

Выписка выдана: Махортых Эдуард Иванович

Сведения, содержащиеся в настоящем документе, являются актуальными (действительными) на дату получения запроса органом, осуществляющим государственную регистрацию прав.
В соответствии со статьей 7 Федерального закона № 2) июля 1997 г. №122-ФЗ "О государственной регистрации прав на недвижимое имущество и сделок с ним" использование сведений, содержащихся в настоящей выписке, способами или в форме, которые наносят ущерб правам и законным интересам правообладателей, влечет ответственность, предусмотренную законодательством Российской Федерации.

СПЕЦИАЛИСТ 1 РАЗРЯДА — Фитцева Н. С.

2

**Отчет об оценке земельных участков (440 ед.) для дачного строительства с правом возведения жилого дома с правом регистрации проживания в нем, расположенных в Раменском районе Московской области**

ФЕДЕРАЛЬНАЯ СЛУЖБА ГОСУДАРСТВЕННОЙ РЕГИСТРАЦИИ, КАДАСТРА И КАРТОГРАФИИ

УПРАВЛЕНИЕ ФЕДЕРАЛЬНОЙ СЛУЖБЫ ГОСУДАРСТВЕННОЙ РЕГИСТРАЦИИ, КАДАСТРА И КАРТОГРАФИИ ПО МОСКОВСКОЙ ОБЛАСТИ

**ВЫПИСКА ИЗ ЕДИНОГО ГОСУДАРСТВЕННОГО РЕЕСТРА ПРАВ НА НЕДВИЖИМОЕ ИМУЩЕСТВО И СДЕЛОК С НИМ**

Дата 14.03.2016 № 50/023/001/2016-1453

На основании запроса от 11.03.2016 г., поступившего на рассмотрение 11.03.2016 г. сообщаем, что в Едином государственном реестре прав на недвижимое имущество и сделок с ним зарегистрировано:

| | | | |
|---|---|---|---|
| 1. | Характеристики объекта недвижимости: | | |
| | Кадастровый (или условный) номер объекта: | 50:23:0050384:618 | |
| | наименование объекта: | Земельный участок | |
| | назначение объекта: | Земли сельскохозяйственного назначения, для дачного строительства с правом возведения жилого дома с правом регистрации проживания в нем | |
| | площадь объекта: | 1 000 кв. м | |
| | инвентарный номер, литер: | | |
| | этажность (этаж): | | |
| | номера на поэтажном плане: | | |
| | адрес (местоположение) объекта: | Московская область, Раменский район, сельское поселение Рыболовское | |
| | состав: | | |
| 2. | Правообладатель (правообладатели): | 2.1. | Владельцы инвестиционных паев - Закрытый паевой инвестиционный фонд недвижимости "ТрастЮнион- Подмосковный" данные о которых устанавливаются на основании данных лицевых счетов владельцев инвестиционных паев в реестре владельцев инвестиционных паев и счетов депо владельцев инвестиционных паев. |
| 3. | Вид, номер и дата государственной регистрации права: | 3.1. | Общая долевая собственность, № 50-50-23/226/2014-180 от 25.11.2014 |
| 4. | Ограничение (обременение) права: | | |
| 4.1.1. | вид: | | Доверительное управление, Московская область, Раменский район, сельское поселение Рыболовское, кад. № 50:23:0050384:618, Земельный участок, категория земель: земли сельскохозяйственного назначения, разрешенное использование: для дачного строительства с правом возведения жилого дома с правом регистрации проживания в нем, общая площадь 1 000 кв. м |
| | дата государственной регистрации: | | 09.03.2016 |
| | номер государственной регистрации: | | 50-50/023-50/999/001/2016-1771/2 |
| | срок, на который установлено ограничение (обременение) права: | | с 09.03.2016 до 01/12/2027 |
| | лицо, в пользу которого установлено ограничение (обременение) права: | | Закрытое акционерное общество Управляющая компания «РВМ Капитал», ИНН: 7722563196 |
| | основание государственной регистрации: | | Правила доверительного управления Закрытым паевым инвестиционным фондом недвижимости "Земельный фонд "Селид Подмосковный" зарегистрированы ФСФР России 18.10.2007г. за № 1028-94135580 от 18.10.2007;<br>Договор о передаче прав и обязанностей по договору доверительного управления паевым инвестиционным фондом от 07.04.2015 №06/11 |



| | | |
|---|---|---|
| 5. | Договоры участия в долевом строительстве: | не зарегистрировано |
| 6. | Правопритязания: | отсутствуют |
| 7. | Заявленные в судебном порядке права требования: | данные отсутствуют |
| 8. | Отметка о возражении в отношении зарегистрированного права: | данные отсутствуют |
| 9. | Отметка о наличии решения об изъятии объекта недвижимости для государственных и муниципальных нужд: | данные отсутствуют |

Выписка выдана: Махортых Эдуард Иванович

Сведения, содержащиеся в настоящем документе, являются актуальными (действительными) на дату получения запроса органом, осуществляющим государственную регистрацию прав.
В соответствии со статьей 7 Федерального закона от 21 июля 1997 г. №122-ФЗ "О государственной регистрации прав на недвижимое имущество и сделок с ним" использование сведений, содержащихся в настоящей выписке, с нарушениями или в форме, которые наносят ущерб правам и законным интересам правообладателей, влечет ответственность, предусмотренную законодательством Российской Федерации.

СПЕЦИАЛИСТ 1 РАЗРЯДА — Ф.И.О.

Полученную выписку из ЕГРП для последующего предоставления органу государственной власти, органу местного самоуправления, организации, нотариусу или гражданину-заявителю в целях получения государственной и муниципальной услуги, не требуется. Данную информацию указанные органы обязаны запрашивать у Росреестра самостоятельно (Федеральный закон от 27.07.2010 №210-ФЗ "Об организации предоставления государственных и муниципальных услуг", ч.1, ст.7).

ФЕДЕРАЛЬНАЯ СЛУЖБА ГОСУДАРСТВЕННОЙ РЕГИСТРАЦИИ, КАДАСТРА И КАРТОГРАФИИ

УПРАВЛЕНИЕ ФЕДЕРАЛЬНОЙ СЛУЖБЫ ГОСУДАРСТВЕННОЙ РЕГИСТРАЦИИ, КАДАСТРА И КАРТОГРАФИИ ПО МОСКОВСКОЙ ОБЛАСТИ

**ВЫПИСКА ИЗ ЕДИНОГО ГОСУДАРСТВЕННОГО РЕЕСТРА ПРАВ НА НЕДВИЖИМОЕ ИМУЩЕСТВО И СДЕЛОК С НИМ**

Дата 13.02.2016 № 50/023/001/2016-882

На основании запроса от 11.02.2016 г., поступившего на рассмотрение 11.02.2016 г. сообщаем, что в Едином государственном реестре прав на недвижимое имущество и сделок с ним зарегистрировано:

| | | | |
|---|---|---|---|
| 1. | Характеристики объекта недвижимости: | | |
| | Кадастровый (или условный) номер объекта: | 50:23:0050384:619 | |
| | наименование объекта: | Земельный участок | |
| | назначение объекта: | Земли сельскохозяйственного назначения, для дачного строительства с правом возведения жилого дома с правом регистрации проживания в нем | |
| | площадь объекта: | 1 000 кв. м | |
| | инвентарный номер, литер: | | |
| | этажность (этаж): | | |
| | номера на поэтажном плане: | | |
| | адрес (местоположение) объекта: | Московская область, Раменский район, сельское поселение Рыболовское | |
| | состав: | | |
| 2. | Правообладатель (правообладатели): | 2.1. | Владельцы инвестиционных паев - Закрытый паевой инвестиционный фонд недвижимости "ТрастИнвест- Подмосковный" данные о которых устанавливаются на основании данных лицевых счетов владельцев инвестиционных паев в реестре владельцев инвестиционных паев и счетов депо владельцев инвестиционных паев. |
| 3. | Вид, номер и дата государственной регистрации права: | 3.1. | Общая долевая собственность, № 50-50-23/226/2014-190 от 25.11.2014 |
| 4. | Ограничение (обременение) права: | | |
| | 4.1.1. вид: | | Доверительное управление, Московская область, Раменский район, сельское поселение Рыболовское, кад. № 50:23:0050384:619, Земельный участок, категория земель: земли сельскохозяйственного назначения, разрешенное использование: для дачного строительства с правом возведения жилого дома с правом регистрации проживания в нем, общая площадь 1 000 кв. м |
| | дата государственной регистрации: | | 04.02.2016 |
| | номер государственной регистрации: | | 50-50/023-50/999/001/2016-529/2 |
| | срок, на который установлено ограничение (обременение) права: | | с 04.02.2016 по 01.12.2027 |
| | лицо, в пользу которого установлено ограничение (обременение) права: | | Закрытое акционерное общество Управляющая компания «РВМ Капитал», ИНН: 7722563196 |
| | основание государственной регистрации: | | Правила доверительного управления Закрытым паевым инвестиционным фондом недвижимости "Земельный фонд "Солид Подмосковный" зарегистрированы ФСФР России 18.10.2007г. за № 1028-94135580 от 18.10.2007;<br>Договор о передаче прав и обязанностей по договору доверительного управления паевым инвестиционным фондом от 07.04.2015 №06/11 |

1

| | | |
|---|---|---|
| 5. | Договоры участия в долевом строительстве: | не зарегистрировано |
| 6. | Правопритязания: | отсутствуют |
| 7. | Заявленные в судебном порядке права требования: | данные отсутствуют |
| 8. | Отметка о возражении в отношении зарегистрированного права: | данные отсутствуют |
| 9. | Отметка о наличии решения об изъятии объекта недвижимости для государственных и муниципальных нужд: | данные отсутствуют |

Выписка выдана: Махортых Эдуард Иванович

Сведения, содержащиеся в настоящем документе, являются актуальными (действительными) на дату получения запроса органом, осуществляющим государственную регистрацию прав.
В соответствии со статьей 7 Федерального закона от 21 июля 1997 г. №122-ФЗ "О государственной регистрации прав на недвижимое имущество и сделок с ним" использование сведений, содержащихся в настоящей выписке, способами, не в форме, которые наносят ущерб правам и законным интересам правообладателя, влечет ответственность, предусмотренную законодательством Российской Федерации.

СПЕЦИАЛИСТ 1 РАЗРЯДА — Фролкова И. С.

Получение заявителем выписки из ЕГРП для ознакомления предоставляется органами государственной власти, органами местного самоуправления и органами государственных внебюджетных фондов в целях, для которых такие органы наделены полномочиями, а также нотариусам в целях совершения нотариальных действий. Данную информацию указанные органы обязаны запрашивать у Росреестра самостоятельно (Приказ Минэкономразвития России от 27.05.2010 №270-03 "Об организации предоставления государственных и муниципальных ус луг", ч.3, ст.7)

2

ФЕДЕРАЛЬНАЯ СЛУЖБА ГОСУДАРСТВЕННОЙ РЕГИСТРАЦИИ, КАДАСТРА И КАРТОГРАФИИ

УПРАВЛЕНИЕ ФЕДЕРАЛЬНОЙ СЛУЖБЫ ГОСУДАРСТВЕННОЙ РЕГИСТРАЦИИ, КАДАСТРА И КАРТОГРАФИИ ПО МОСКОВСКОЙ ОБЛАСТИ

**ВЫПИСКА ИЗ ЕДИНОГО ГОСУДАРСТВЕННОГО РЕЕСТРА ПРАВ НА НЕДВИЖИМОЕ ИМУЩЕСТВО И СДЕЛОК С НИМ**

Дата 13.02.2016 № 50/023/001/2016-941

На основании запроса от 11.02.2016 г., поступившего на рассмотрение 11.02.2016 г. сообщаем, что в Едином государственном реестре прав на недвижимое имущество и сделок с ним зарегистрировано:

| | | | |
|---|---|---|---|
| 1. | Характеристики объекта недвижимости: | | |
| | Кадастровый (или условный) номер объекта: | 50:23:0050384:620 | |
| | наименование объекта: | Земельный участок | |
| | назначение объекта: | Земли сельскохозяйственного назначения, для дачного строительства с правом возведения жилого дома с правом регистрации проживания в нем | |
| | площадь объекта: | 1 001 кв. м | |
| | инвентарный номер, литер: | | |
| | этажность (этаж): | | |
| | номера на поэтажном плане: | | |
| | адрес (местоположение) объекта: | Московская область, Раменский район, сельское поселение Рыболовское | |
| | состав: | | |
| 2. | Правообладатель (правообладатели): | 2.1. | Владельцы инвестиционных паев - Закрытый паевой инвестиционный фонд недвижимости "ТрастИнвест- Подмосковный" данные о которых устанавливаются на основании данных лицевых счетов владельцев инвестиционных паев в реестре владельцев инвестиционных паев и счетов депо владельцев инвестиционных паев. |
| 3. | Вид, номер и дата государственной регистрации права: | 3.1. | Общая долевая собственность, № 50-50-23/171/2014-258 от 28.08.2014 |
| 4. | Ограничение (обременение) права: | | |
| | 4.1.1. вид: | | Доверительное управление, Московская область, Раменский район, сельское поселение Рыболовское, кад. № 50:23:0050384:620, Земельный участок, категория земель: земли сельскохозяйственного назначения, разрешенное использование: для дачного строительства с правом возведения жилого дома с правом регистрации проживания в нем, общая площадь 1 001 кв. м |
| | дата государственной регистрации: | | 04.02.2016 |
| | номер государственной регистрации: | | 50-50/023-50/999/001/2016-459/2 |
| | срок, на который установлено ограничение (обременение) права: | | с 04.02.2016 по 01.12.2027 |
| | лицо, в пользу которого установлено ограничение (обременение) права: | | Закрытое акционерное общество Управляющая компания «РВМ Капитал», ИНН: 7722563196 |
| | основание государственной регистрации: | | Правила доверительного управления Закрытым паевым инвестиционным фондом недвижимости "Земельный фонд "Солид Подмосковный" зарегистрированы ФСФР России 18.10.2007г. за № 1028-94135580 от 18.10.2007;<br>Договор о передаче прав и обязанностей по договору доверительного управления паевым инвестиционным фондом от 07.04.2015 №06/11 |



| | | |
|---|---|---|
| 5. | Договоры участия в долевом строительстве: | не зарегистрировано |
| 6. | Правопритязания: | отсутствуют |
| 7. | Заявленные в судебном порядке права требования: | данные отсутствуют |
| 8. | Отметка о возражении в отношении зарегистрированного права: | данные отсутствуют |
| 9. | Отметка о наличии решения об изъятии объекта недвижимости для государственных и муниципальных нужд: | данные отсутствуют |

Выписка выдана: Махортых Эдуард

Сведения, содержащиеся в настоящем документе, являются актуальными (действительными) на дату получения запроса органом, осуществляющим государственную регистрацию прав. В соответствии со статьей 7 Федерального закона от 24 июля 1997 г. №122-ФЗ "О государственной регистрации прав на недвижимое имущество и сделок с ним" использование сведений, содержащихся в настоящей выписке, способом, или в форме, которые наносят ущерб правам и законным интересам правообладателей, влечет ответственность, предусмотренную законодательством Российской Федерации.

СПЕЦИАЛИСТ 1 РАЗРЯДА — Кудинова И. С.

Получение заявителем выписки из ЕГРП для последующего предоставления в органы государственной власти, органы местного самоуправления, органы государственных внебюджетных фондов и иные получатели государственных и муниципальных услуг не требуется. Данную информацию указанные органы обязаны запрашивать у Росреестра самостоятельно (Федеральный закон от 27.07.2010 №210-ФЗ "Об организации предоставления государственных и муниципальных услуг", ч.1, ст.7)

ФЕДЕРАЛЬНАЯ СЛУЖБА ГОСУДАРСТВЕННОЙ РЕГИСТРАЦИИ, КАДАСТРА И КАРТОГРАФИИ

УПРАВЛЕНИЕ ФЕДЕРАЛЬНОЙ СЛУЖБЫ ГОСУДАРСТВЕННОЙ РЕГИСТРАЦИИ, КАДАСТРА И КАРТОГРАФИИ ПО МОСКОВСКОЙ ОБЛАСТИ

**ВЫПИСКА ИЗ ЕДИНОГО ГОСУДАРСТВЕННОГО РЕЕСТРА ПРАВ НА НЕДВИЖИМОЕ ИМУЩЕСТВО И СДЕЛОК С НИМ**

Дата 13.02.2016 № 50/023/001/2016-799

На основании запроса от 11.02.2016 г., поступившего на рассмотрение 11.02.2016 г. сообщаем, что в Едином государственном реестре прав на недвижимое имущество и сделок с ним зарегистрировано:

| | | |
|---|---|---|
| 1. | Характеристики объекта недвижимости: | |
| | Кадастровый (или условный) номер объекта: | 50:23:0050384:621 |
| | наименование объекта: | Земельный участок |
| | назначение объекта: | Земли сельскохозяйственного назначения, для дачного строительства с правом возведения жилого дома с правом регистрации проживания в нем |
| | площадь объекта: | 1 052 кв. м |
| | инвентарный номер, литер: | |
| | этажность (этаж): | |
| | номера на поэтажном плане: | |
| | адрес (местоположение) объекта: | Московская область, Раменский район, сельское поселение Рыболовское |
| | состав: | |
| 2. | Правообладатель (правообладатели): | 2.1. Владельцы инвестиционных паев - Закрытый паевой инвестиционный фонд недвижимости "ТрастЮнион- Подмосковный" данные о которых устанавливаются на основании данных лицевых счетов владельцев инвестиционных паев в реестре владельцев инвестиционных паев и счетов депо владельцев инвестиционных паев. |
| 3. | Вид, номер и дата государственной регистрации права: | 3.1. Общая долевая собственность, № 50-50-23/171/2014-257 от 28.08.2014 |
| 4. | Ограничение (обременение) права: | |
| | 4.1.1. вид: | Доверительное управление, Московская область, Раменский район, сельское поселение Рыболовское, кад. № 50:23:0050384:621, Земельный участок, категория земель: земли сельскохозяйственного назначения, разрешенное использование: для дачного строительства с правом возведения жилого дома с правом регистрации проживания в нем, общая площадь 1 052 кв. м |
| | дата государственной регистрации: | 01.02.2016 |
| | номер государственной регистрации: | 50-50/023-50/999/001/2016-411/2 |
| | срок, на который установлено ограничение (обременение) права: | с 01.02.2016 по 01.12.2027 |
| | лицо, в пользу которого установлено ограничение (обременение) права: | Закрытое акционерное общество Управляющая компания «РВМ Капитал», ИНН: 7722563196 |
| | основание государственной регистрации: | Правила доверительного управления Закрытым паевым инвестиционным фондом недвижимости "Земельный фонд "Солид Подмосковный" зарегистрированы ФСФР России 18.10.2007г. за № 1028-94135580 от 18.10.2007;<br>Договор о передаче прав и обязанностей по договору доверительного управления паевым инвестиционным фондом от 07.04.2015 №06/11 |

1

| | | |
|---|---|---|
| 5. | Договоры участия в долевом строительстве: | не зарегистрировано |
| 6. | Правопритязания: | отсутствуют |
| 7. | Заявленные в судебном порядке права требования: | данные отсутствуют |
| 8. | Отметка о возражении в отношении зарегистрированного права: | данные отсутствуют |
| 9. | Отметка о наличии решения об изъятии объекта недвижимости для государственных и муниципальных нужд: | данные отсутствуют |

Выписка выдана: Махортых Эдуард

Сведения, содержащиеся в настоящем документе, являются актуальными (действительными) на дату получения запроса органом, осуществляющим государственную регистрацию прав.
В соответствии со статьей 7 Федерального закона от 21 июля 1997 г. №122-ФЗ "О государственной регистрации прав на недвижимое имущество и сделок с ним" использование сведений, содержащихся в настоящей выписке, способами или в формах, которые наносят ущерб правам и законным интересам правообладателя, влечет ответственность, предусмотренную законодательством Российской Федерации.

СПЕЦИАЛИСТ 1 РАЗРЯДА — [illegible] — [illegible] Н. С.

Получение заявителем выписки из ЕГРП для последующего предоставления в органы государственной власти, органы местного самоуправления и органы государственных внебюджетных фондов в целях получения государственных и муниципальных услуг не требуется. Данную информацию указанные органы обязаны запрашивать у Росреестра (ответственность Федеральный закон от 27.07.2010 №210-ФЗ "Об организации предоставления государственных и муниципальных услуг", ч.1, ст.7)

2

**Отчет об оценке земельных участков (440 ед.) для дачного строительства с правом возведения жилого дома с правом регистрации проживания в нем, расположенных в Раменском районе Московской области**

ФЕДЕРАЛЬНАЯ СЛУЖБА ГОСУДАРСТВЕННОЙ РЕГИСТРАЦИИ, КАДАСТРА И КАРТОГРАФИИ

УПРАВЛЕНИЕ ФЕДЕРАЛЬНОЙ СЛУЖБЫ ГОСУДАРСТВЕННОЙ РЕГИСТРАЦИИ, КАДАСТРА И КАРТОГРАФИИ ПО МОСКОВСКОЙ ОБЛАСТИ

**ВЫПИСКА ИЗ ЕДИНОГО ГОСУДАРСТВЕННОГО РЕЕСТРА ПРАВ НА НЕДВИЖИМОЕ ИМУЩЕСТВО И СДЕЛОК С НИМ**

Дата 13.02.2016 № 50/023/001/2016-651

На основании запроса от 11.02.2016 г., поступившего на рассмотрение 11.02.2016 г. сообщаем, что в Едином государственном реестре прав на недвижимое имущество и сделок с ним зарегистрировано:

| | | | |
|---|---|---|---|
| 1. | Характеристики объекта недвижимости: | | |
| | Кадастровый (или условный) номер объекта: | 50:23:0050384:622 | |
| | наименование объекта: | Земельный участок | |
| | назначение объекта: | Земли сельскохозяйственного назначения, для дачного строительства с правом возведения жилого дома с правом регистрации проживания в нем | |
| | площадь объекта: | 1 244 кв. м | |
| | инвентарный номер, литер: | | |
| | этажность (этаж): | | |
| | номера на поэтажном плане: | | |
| | адрес (местоположение) объекта: | Московская область, Раменский район, сельское поселение Рыболовское | |
| | состав: | | |
| 2. | Правообладатель (правообладатели): | 2.1. | Владельцы инвестиционных паев - Закрытый паевой инвестиционный фонд недвижимости "ТрастЮнион- Подмосковный" данные о которых устанавливаются на основании данных лицевых счетов владельцев инвестиционных паев в реестре владельцев инвестиционных паев и счетов депо владельцев инвестиционных паев. |
| 3. | Вид, номер и дата государственной регистрации права: | 3.1. | Общая долевая собственность, № 50-50-23/171/2014-256 от 28.08.2014 |
| 4. | Ограничение (обременение) права: | | |
| | 4.1.1. вид: | | Доверительное управление, Московская область, Раменский район, сельское поселение Рыболовское, кад. № 50:23:0050384:622, Земельный участок, категория земель: земли сельскохозяйственного назначения, разрешенное использование: для дачного строительства с правом возведения жилого дома с правом регистрации проживания в нем, общая площадь 1 244 кв. м |
| | дата государственной регистрации: | | 01.02.2016 |
| | номер государственной регистрации: | | 50-50/023-50/999/001/2016-472/2 |
| | срок, на который установлено ограничение (обременение) права: | | с 21.01.2016 по 01.12.2027 |
| | лицо, в пользу которого установлено ограничение (обременение) права: | | Закрытое акционерное общество Управляющая компания «РВМ Капитал», ИНН: 7722563196 |
| | основание государственной регистрации: | | Правила доверительного управления Закрытым паевым инвестиционным фондом недвижимости "Земельный фонд "Солид Подмосковный" зарегистрированы ФСФР России 18.10.2007г. за № 1028-94135580 от 18.10.2007;<br>Договор о передаче прав и обязанностей по договору доверительного управления паевым инвестиционным фондом от 07.04.2015 №06/11 |



| | | |
|---|---|---|
| 5. | Договоры участия в долевом строительстве: | не зарегистрировано |
| 6. | Правопритязания: | отсутствуют |
| 7. | Заявленные в судебном порядке права требования: | данные отсутствуют |
| 8. | Отметка о возражении в отношении зарегистрированного права: | данные отсутствуют |
| 9. | Отметка о наличии решения об изъятии объекта недвижимости для государственных и муниципальных нужд: | данные отсутствуют |

Выписка выдана: Макортых Эдуард

Сведения, содержащиеся в настоящем документе, являются актуальными (действительными) на дату получения запроса органом, осуществляющим государственную регистрацию прав. В соответствии со статьей 7 Федерального закона от 27 июля 1997 г. №122-ФЗ "О государственной регистрации прав на недвижимое имущество и сделок с ним" использование сведений, содержащихся в настоящей выписке, способом, иным, чем в виде документа на бумажном носителе, или в иной форме, которые наносят ущерб правам и законным интересам правообладателя, влечет ответственность, предусмотренную законодательством Российской Федерации.

СПЕЦИАЛИСТ 1 РАЗРЯДА — Фуртаева И. С.

Получение заявителем выписки из ЕГРП для последующего предоставления третьим лицам, в том числе органам местного самоуправления, органам государственных внебюджетных фондов и должностным лицам государственных и муниципальных органов, не требуется. Данные органы вправе запрашивать у Росреестра самостоятельно (подпункт «б» п. 47 ст. 7 ФЗ от 27.07.2010 №210-ФЗ "Об организации предоставления государственных и муниципальных услуг", п. 1, ст. 7)

ФЕДЕРАЛЬНАЯ СЛУЖБА ГОСУДАРСТВЕННОЙ РЕГИСТРАЦИИ, КАДАСТРА И КАРТОГРАФИИ

УПРАВЛЕНИЕ ФЕДЕРАЛЬНОЙ СЛУЖБЫ ГОСУДАРСТВЕННОЙ РЕГИСТРАЦИИ, КАДАСТРА И КАРТОГРАФИИ ПО МОСКОВСКОЙ ОБЛАСТИ

**ВЫПИСКА ИЗ ЕДИНОГО ГОСУДАРСТВЕННОГО РЕЕСТРА ПРАВ НА НЕДВИЖИМОЕ ИМУЩЕСТВО И СДЕЛОК С НИМ**

Дата 13.02.2016 № 50/023/001/2016-986

На основании запроса от 11.02.2016 г., поступившего на рассмотрение 11.02.2016 г. сообщаем, что в Едином государственном реестре прав на недвижимое имущество и сделок с ним зарегистрировано:

| | | | |
|---|---|---|---|
| 1. | Характеристики объекта недвижимости: | | |
| | Кадастровый (или условный) номер объекта: | 50:23:0050384:623 | |
| | наименование объекта: | Земельный участок | |
| | назначение объекта: | Земли сельскохозяйственного назначения, для дачного строительства с правом возведения жилого дома с правом регистрации проживания в нем | |
| | площадь объекта: | 1 001 кв. м | |
| | инвентарный номер, литер: | | |
| | этажность (этаж): | | |
| | номера на поэтажном плане: | | |
| | адрес (местоположение) объекта: | Московская область, Раменский район, сельское поселение Рыболовское | |
| | состав: | | |
| 2. | Правообладатель (правообладатели): | 2.1. | Владельцы инвестиционных паев - Закрытый паевой инвестиционный фонд недвижимости "ТрастЮпитер- Подмосковный" данные о которых устанавливаются на основании данных лицевых счетов владельцев инвестиционных паев в реестре владельцев инвестиционных паев и счетов депо владельцев инвестиционных паев. |
| 3. | Вид, номер и дата государственной регистрации права: | 3.1. | Общая долевая собственность, № 50-50-23/171/2014-255 от 28.08.2014 |
| 4. | Ограничение (обременение) права: | | |
| | 4.1.1. вид: | | Доверительное управление, Московская область, Раменский район, сельское поселение Рыболовское, кад. № 50:23:0050384:623, Земельный участок, категория земель: земли сельскохозяйственного назначения, разрешенное использование: для дачного строительства с правом возведения жилого дома с правом регистрации проживания в нем, общая площадь 1 001 кв. м |
| | дата государственной регистрации: | | 04.02.2016 |
| | номер государственной регистрации: | | 50-50/023-50/999/001/2016-480/2 |
| | срок, на который установлено ограничение (обременение) права: | | с 04.02.2016 по 01.12.2027 |
| | лицо, в пользу которого установлено ограничение (обременение) права: | | Закрытое акционерное общество Управляющая компания «РВМ Капитал», ИНН: 7722563196 |
| | основание государственной регистрации: | | Правила доверительного управления Закрытым паевым инвестиционным фондом недвижимости "Земельный фонд "Солид Подмосковный" зарегистрированы ФСФР России 18.10.2007г. за № 1028-94135580 от 18.10.2007;<br>Договор о передаче прав и обязанностей по договору доверительного управления паевым инвестиционным фондом от 07.04.2015 №06/11 |

1

| | | |
|---|---|---|
| 5. | Договоры участия в долевом строительстве: | не зарегистрировано |
| 6. | Правопритязания: | отсутствуют |
| 7. | Заявленные в судебном порядке права требования: | данные отсутствуют |
| 8. | Отметка о возражении в отношении зарегистрированного права: | данные отсутствуют |
| 9. | Отметка о наличии решения об изъятии объекта недвижимости для государственных и муниципальных нужд: | данные отсутствуют |

Выписка выдана: Махортых Эдуард

Сведения, содержащиеся в настоящем документе, являются актуальными (действительными) на дату получения запроса органом, осуществляющим государственную регистрацию прав.
В соответствии со статьей 7 Федерального закона от 21 июля 1997 г. №122-ФЗ "О государственной регистрации прав на недвижимое имущество и сделок с ним" использование сведений, содержащихся в настоящей выписке, в целях, не связанных с ее выдачей, которые наносит ущерб правам и законным интересам правообладателя, влечет ответственность, предусмотренную законодательством Российской Федерации.

СПЕЦИАЛИСТ 1 РАЗРЯДА — Абдуллаев И. С.

Получение заявителем выписки из ЕГРП для немедленного предоставления в орган государственной власти, орган местного самоуправления в целях государственных необходимых функций в целях получения государственных и муниципальных услуг, не требуется. Данное информационное решение органы обязаны запрашивать в Перечень самостоятельно (Федеральный закон от 27.07.2010 N 210-ФЗ "Об организации предоставления государственных и муниципальных услуг", ч. 1 ст. 7).

2

ФЕДЕРАЛЬНАЯ СЛУЖБА ГОСУДАРСТВЕННОЙ РЕГИСТРАЦИИ, КАДАСТРА И КАРТОГРАФИИ

УПРАВЛЕНИЕ ФЕДЕРАЛЬНОЙ СЛУЖБЫ ГОСУДАРСТВЕННОЙ РЕГИСТРАЦИИ, КАДАСТРА И КАРТОГРАФИИ ПО МОСКОВСКОЙ ОБЛАСТИ

**ВЫПИСКА ИЗ ЕДИНОГО ГОСУДАРСТВЕННОГО РЕЕСТРА ПРАВ НА НЕДВИЖИМОЕ ИМУЩЕСТВО И СДЕЛОК С НИМ**

Дата 13.02.2016 № 50/023/001/2016-924

На основании запроса от 11.02.2016 г., поступившего на рассмотрение 11.02.2016 г. сообщаем, что в Едином государственном реестре прав на недвижимое имущество и сделок с ним зарегистрировано:

| | | | |
|---|---|---|---|
| 1. | Характеристики объекта недвижимости: | | |
| | Кадастровый (или условный) номер объекта: | | 50:23:0050384:624 |
| | наименование объекта: | | Земельный участок |
| | назначение объекта: | | Земли сельскохозяйственного назначения, для дачного строительства с правом возведения жилого дома с правом регистрации проживания в нем |
| | площадь объекта: | | 1 001 кв. м |
| | инвентарный номер, литер: | | |
| | этажность (этаж): | | |
| | номера на поэтажном плане: | | |
| | адрес (местоположение) объекта: | | Московская область, Раменский район, сельское поселение Рыболовское |
| | состав: | | |
| 2. | Правообладатель (правообладатели): | 2.1. | Владельцы инвестиционных паев - Закрытый паевой инвестиционный фонд недвижимости "ТрастЮнион- Подмосковный" данные о которых устанавливаются на основании данных лицевых счетов владельцев инвестиционных паев в реестре владельцев инвестиционных паев и счетов депо владельцев инвестиционных паев. |
| 3. | Вид, номер и дата государственной регистрации права: | 3.1. | Общая долевая собственность, № 50-50-23/171/2014-254 от 28.08.2014 |
| 4. | Ограничение (обременение) права: | | |
| | 4.1.1. вид: | | Доверительное управление, Московская область, Раменский район, сельское поселение Рыболовское, кад. № 50:23:0050384:624, Земельный участок, категория земель: земли сельскохозяйственного назначения, разрешенное использование: для дачного строительства с правом возведения жилого дома с правом регистрации проживания в нем, общая площадь 1 001 кв. м |
| | дата государственной регистрации: | | 04.02.2016 |
| | номер государственной регистрации: | | 50-50/023-50/999/001/2016-482/2 |
| | срок, на который установлено ограничение (обременение) права: | | с 21.01.2016 по 01.12.2027 |
| | лицо, в пользу которого установлено ограничение (обременение) права: | | Закрытое акционерное общество Управляющая компания «РВМ Капитал», ИНН: 7722563196 |
| | основание государственной регистрации: | | Правила доверительного управления Закрытым паевым инвестиционным фондом недвижимости "Земельный фонд "Солид Подмосковный" зарегистрированы ФСФР России 18.10.2007г. за № 1028-94135580 от 18.10.2007;<br>Договор о передаче прав и обязанностей по договору доверительного управления паевым инвестиционным фондом от 07.04.2015 №06/11 |

1

| | | |
|---|---|---|
| 5. | Договоры участия в долевом строительстве: | не зарегистрировано |
| 6. | Правопритязания: | отсутствуют |
| 7. | Заявленные в судебном порядке права требования: | данные отсутствуют |
| 8. | Отметка о возражении в отношении зарегистрированного права: | данные отсутствуют |
| 9. | Отметка о наличии решения об изъятии объекта недвижимости для государственных и муниципальных нужд: | данные отсутствуют |

Выписка выдана: Махортых Эдуард

Сведения, содержащиеся в настоящем документе, являются актуальными (действительными) на дату получения запроса органом, осуществляющим ГКН, ведение, регистрацию прав.
В соответствии со статьей 7 Федерального закона от 21 июля 1997 г. №122-ФЗ "О государственной регистрации прав на недвижимое имущество и сделок с ним" использование сведений, содержащихся в настоящей выписке, способных для в форме, которые наносят ущерб правам и законным интересам правообладателей, влечет ответственность, предусмотренную законодательством Российской Федерации.

СПЕЦИАЛИСТ 1 РАЗРЯДА (должность уполномоченного должностного лица органа, осуществляющего государственную регистрацию прав) — [illegible] — [illegible] И. С. (фамилия, инициалы)

Получение заявителем выписки из ЕГРП для заседающего предоставления в органы государственной власти, органы местного самоуправления и органы государственных внебюджетных фондов в целях получения государственных и муниципальных услуг не требуется. Данные информации указанные органы обязаны запрашивать у Росреестра самостоятельно/Федеральный закон от 27.07.2010 №210-ФЗ "Об организации предоставления государственных и муниципальных услуг", ч.1, ст.7)

2

**Отчет об оценке земельных участков (440 ед.) для дачного строительства с правом возведения жилого дома с правом регистрации проживания в нем, расположенных в Раменском районе Московской области**

ФЕДЕРАЛЬНАЯ СЛУЖБА ГОСУДАРСТВЕННОЙ РЕГИСТРАЦИИ, КАДАСТРА И КАРТОГРАФИИ

УПРАВЛЕНИЕ ФЕДЕРАЛЬНОЙ СЛУЖБЫ ГОСУДАРСТВЕННОЙ РЕГИСТРАЦИИ, КАДАСТРА И КАРТОГРАФИИ ПО МОСКОВСКОЙ ОБЛАСТИ

**ВЫПИСКА ИЗ ЕДИНОГО ГОСУДАРСТВЕННОГО РЕЕСТРА ПРАВ НА НЕДВИЖИМОЕ ИМУЩЕСТВО И СДЕЛОК С НИМ**

Дата 13.02.2016 № 50/023/001/2016-737

На основании запроса от 11.02.2016 г., поступившего на рассмотрение 11.02.2016 г. сообщаем, что в Едином государственном реестре прав на недвижимое имущество и сделок с ним зарегистрировано:

| | | | |
|---|---|---|---|
| 1. | Характеристики объекта недвижимости: | | |
| | Кадастровый (или условный) номер объекта: | 50:23:0050384:625 | |
| | наименование объекта: | Земельный участок | |
| | назначение объекта: | Земли сельскохозяйственного назначения, для дачного строительства с правом возведения жилого дома с правом регистрации проживания в нем | |
| | площадь объекта: | 1 249 кв. м | |
| | инвентарный номер, литер: | | |
| | этажность (этаж): | | |
| | номера на поэтажном плане: | | |
| | адрес (местоположение) объекта: | Московская область, Раменский район, сельское поселение Рыболовское | |
| | состав: | | |
| 2. | Правообладатель (правообладатели): | 2.1. | Владельцы инвестиционных паев - Закрытый паевой инвестиционный фонд недвижимости "ТрастЮнион- Подмосковный" данные о которых устанавливаются на основании данных лицевых счетов владельцев инвестиционных паев в реестре владельцев инвестиционных паев и счетов депо владельцев инвестиционных паев. |
| 3. | Вид, номер и дата государственной регистрации права: | 3.1. | Общая долевая собственность, № 50-50-23/171/2014-253 от 03.09.2014 |
| 4. | Ограничение (обременение) права: | | |
| | 4.1.1. | вид: | Доверительное управление, Московская область, Раменский район, сельское поселение Рыболовское, кад. № 50:23:0050384:625, Земельный участок, категория земель: земли сельскохозяйственного назначения, разрешенное использование: для дачного строительства с правом возведения жилого дома с правом регистрации проживания в нем, общая площадь 1 249 кв. м |
| | | дата государственной регистрации: | 01.02.2016 |
| | | номер государственной регистрации: | 50-50/023-50/999/001/2016-468/2 |
| | | срок, на который установлено ограничение (обременение) права: | с 21.01.2016 по 01.12.2027 |
| | | лицо, в пользу которого установлено ограничение (обременение) права: | Закрытое акционерное общество "Управляющая компания «РВМ Капитал», ИНН: 7722563196 |
| | | основание государственной регистрации: | Правила доверительного управления Закрытым паевым инвестиционным фондом недвижимости "Земельный фонд "Солнд Подмосковный" зарегистрированы ФСФР России 18.10.2007г. за № 1028-94135580 от 18.10.2007;<br>Договор о передаче прав и обязанностей по договору доверительного управления паевым инвестиционным фондом от 07.04.2015 №06/11 |



| | | |
|---|---|---|
| 5. | Договоры участия в долевом строительстве: | не зарегистрировано |
| 6. | Правопритязания: | отсутствуют |
| 7. | Заявленные в судебном порядке права требования: | данные отсутствуют |
| 8. | Отметка о возражении в отношении зарегистрированного права: | данные отсутствуют |
| 9. | Отметка о наличии решения об изъятии объекта недвижимости для государственных и муниципальных нужд: | данные отсутствуют |

Выписка выдана: Махортых Эдуард

Сведения, содержащиеся в настоящем документе, являются актуальными (действительными) на дату получения запроса органом, осуществляющим государственную регистрацию прав.
В соответствии со статьей 7 Федерального закона от 27 июля 2006 г. №152-ФЗ "О государственной регистрации прав на недвижимое имущество и сделок с ним" использование сведений, содержащихся в настоящей выписке, способами или в целях, которые наносят ущерб правам и законным интересам правообладателей, влечет ответственность, предусмотренную законодательством Российской Федерации.

СПЕЦИАЛИСТ 1 РАЗРЯДА — Фотина И.С.

Получение заявителем выписки из ЕГРП для последующего предоставления в органы государственной власти, органы местного самоуправления и органы государственных внебюджетных фондов в целях осуществления государственных и муниципальных услуг не требуется. Данную информацию указанные органы обязаны запрашивать у Росреестра самостоятельно(Федеральный закон от 27.07.2010 №210-ФЗ "Об организации предоставления государственных и муниципальных ус. ств", ч.1, ст.7)

ФЕДЕРАЛЬНАЯ СЛУЖБА ГОСУДАРСТВЕННОЙ РЕГИСТРАЦИИ, КАДАСТРА И КАРТОГРАФИИ

УПРАВЛЕНИЕ ФЕДЕРАЛЬНОЙ СЛУЖБЫ ГОСУДАРСТВЕННОЙ РЕГИСТРАЦИИ, КАДАСТРА И КАРТОГРАФИИ ПО МОСКОВСКОЙ ОБЛАСТИ

**ВЫПИСКА ИЗ ЕДИНОГО ГОСУДАРСТВЕННОГО РЕЕСТРА ПРАВ НА НЕДВИЖИМОЕ ИМУЩЕСТВО И СДЕЛОК С НИМ**

Дата 12.03.2016 № 50/023/001/2016-1446

На основании запроса от 10.03.2016 г., поступившего на рассмотрение 10.03.2016 г. сообщаем, что в Едином государственном реестре прав на недвижимое имущество и сделок с ним зарегистрировано:

| | | | |
|---|---|---|---|
| 1. | Характеристики объекта недвижимости: | | |
| | Кадастровый (или условный) номер объекта: | 50:23:0050384:636 | |
| | наименование объекта: | Земельный участок | |
| | назначение объекта: | Земли сельскохозяйственного назначения, для дачного строительства с правом возведения жилого дома с правом регистрации проживания в нем | |
| | площадь объекта: | 900 кв. м | |
| | инвентарный номер, литер: | | |
| | этажность (этаж): | | |
| | номера на поэтажном плане: | | |
| | адрес (местоположение) объекта: | Московская область, Раменский район, сельское поселение Рыболовское | |
| | состав: | | |
| 2. | Правообладатель (правообладатели): | 2.1. | Владельцы инвестиционных паев - Закрытый паевой инвестиционный фонд недвижимости "ТрастИнвест- Подмосковный" данные о которых устанавливаются на основании данных лицевых счетов владельцев инвестиционных паев в реестре владельцев инвестиционных паев и счетов депо владельцев инвестиционных паев. |
| 3. | Вид, номер и дата государственной регистрации права: | 3.1. | Общая долевая собственность, № 50-50-23/226/2014-155 от 25.11.2014 |
| 4. | Ограничение (обременение) права: | | |
| | 4.1.1. вид: | | Доверительное управление, Московская область, Раменский район, сельское поселение Рыболовское, кад. № 50:23:0050384:636, Земельный участок, категория земель: земли сельскохозяйственного назначения, разрешенное использование: для дачного строительства с правом возведения жилого дома с правом регистрации проживания в нем, общая площадь 900 кв. м |
| | дата государственной регистрации: | | 25.02.2016 |
| | номер государственной регистрации: | | 50-50/023-50/999/001/2016-947/2 |
| | срок, на который установлено ограничение (обременение) права: | | с 25.02.2016 по 01.12.2027 |
| | лицо, в пользу которого установлено ограничение (обременение) права: | | Закрытое акционерное общество Управляющая компания «РВМ Капитал», ИНН: 7722563196 |
| | основание государственной регистрации: | | Правила доверительного управления Закрытым паевым инвестиционным фондом недвижимости "Земельный фонд "Солнд Подмосковный" зарегистрированы ФСФР России 18.10.2007г. за № 1028-94135580 от 18.10.2007;<br>Договор о передаче прав и обязанностей по договору доверительного управления паевым инвестиционным фондом от 07.04.2015 №06/11 |



| | | |
|---|---|---|
| 5. | Договоры участия в долевом строительстве: | не зарегистрировано |
| 6. | Правопритязания: | отсутствуют |
| 7. | Заявленные в судебном порядке права требования: | данные отсутствуют |
| 8. | Отметка о возражении в отношении зарегистрированного права: | данные отсутствуют |
| 9. | Отметка о наличии решения об изъятии объекта недвижимости для государственных и муниципальных нужд: | данные отсутствуют |

Выписка выдана: Махортых Эдуард

Сведения, содержащиеся в настоящем документе, являются актуальными (действительными) на дату получения запроса органом, осуществляющим государственную регистрацию прав. В соответствии со статьей 7 Федерального закона от 21 июля 1997 г. №122-ФЗ "О государственной регистрации прав на недвижимое имущество и сделок с ним" использование сведений, содержащихся в настоящей выписке, способом или в форме, которые наносят ущерб правам и законным интересам правообладателя, влечет ответственность, предусмотренную законодательством Российской Федерации.

СПЕЦИАЛИСТ 1 РАЗРЯДА

Получение заявителем выписки из ЕГРП для последующего предоставления в органы государственной власти, органы местного самоуправления, органы государственных внебюджетных фондов и иные лица, участвующие в предоставлении государственных и муниципальных услуг, не требуется. Данную информацию указанные органы вправе запрашивать у Росреестра самостоятельно (Федеральный закон от 27.07.2010 №210-ФЗ "Об организации предоставления государственных и муниципальных услуг", ч.1, ст.7)

ФЕДЕРАЛЬНАЯ СЛУЖБА ГОСУДАРСТВЕННОЙ РЕГИСТРАЦИИ, КАДАСТРА И КАРТОГРАФИИ

УПРАВЛЕНИЕ ФЕДЕРАЛЬНОЙ СЛУЖБЫ ГОСУДАРСТВЕННОЙ РЕГИСТРАЦИИ, КАДАСТРА И КАРТОГРАФИИ ПО МОСКОВСКОЙ ОБЛАСТИ

**ВЫПИСКА ИЗ ЕДИНОГО ГОСУДАРСТВЕННОГО РЕЕСТРА ПРАВ НА НЕДВИЖИМОЕ ИМУЩЕСТВО И СДЕЛОК С НИМ**

Дата 12.03.2016 № 50/023/001/2016-1262

На основании запроса от 10.03.2016 г., поступившего на рассмотрение 10.03.2016 г сообщаем, что в Едином государственном реестре прав на недвижимое имущество и сделок с ним зарегистрировано:

| | | | |
|---|---|---|---|
| 1. | Характеристики объекта недвижимости: | | |
| | Кадастровый (или условный) номер объекта: | | 50:23:0050384:638 |
| | наименование объекта: | | Земельный участок |
| | назначение объекта: | | Земли сельскохозяйственного назначения, для дачного строительства с правом возведения жилого дома с правом регистрации проживания в нем |
| | площадь объекта: | | 918 кв. м |
| | инвентарный номер, литер: | | |
| | этажность (этаж): | | |
| | номера на поэтажном плане: | | |
| | адрес (местоположение) объекта: | | Московская область, Раменский район, сельское поселение Рыболовское |
| | состав: | | |
| 2. | Правообладатель (правообладатели): | 2.1. | Владельцы инвестиционных паев - Закрытый паевой инвестиционный фонд недвижимости "ТрастЮнион- Подмосковный" данные о которых устанавливаются на основании данных лицевых счетов владельцев инвестиционных паев в реестре владельцев инвестиционных паев и счетов депо владельцев инвестиционных паев. |
| 3. | Вид, номер и дата государственной регистрации права: | 3.1. | Общая долевая собственность, № 50-50-23/167/2014-434 от 01.09.2014 |
| 4. | Ограничение (обременение) права: | | |
| | 4.1.1. вид: | | Доверительное управление, Московская область, Раменский район, сельское поселение Рыболовское, кад. № 50:23:0050384:638, Земельный участок, категория земель: земли сельскохозяйственного назначения, разрешенное использование: для дачного строительства с правом возведения жилого дома с правом регистрации проживания в нем, общая площадь 918 кв. м |
| | дата государственной регистрации: | | 25.02.2016 |
| | номер государственной регистрации: | | 50-50/023-50/999/001/2016-904/2 |
| | срок, на который установлено ограничение (обременение) права: | | с 25.02.2016 по 01.12.2027 |
| | лицо, в пользу которого установлено ограничение (обременение) права: | | Закрытое акционерное общество Управляющая компания «РВМ Капитал», ИНН: 7722563196 |
| | основание государственной регистрации: | | Правила доверительного управления Закрытым паевым инвестиционным фондом недвижимости "Земельный фонд "Солид Подмосковный" зарегистрированы ФСФР России 18.10.2007г. за № 1028-94135580 от 18.10.2007 |
| 5. | Договоры участия в долевом строительстве: | | не зарегистрировано |
| 6. | Правопритязания: | | отсутствуют |

1

| | | |
|---|---|---|
| 5. | Договоры участия в долевом строительстве: | не зарегистрировано |
| 6. | Правопритязания: | отсутствуют |
| 7. | Заявленные в судебном порядке права требования: | данные отсутствуют |
| 8. | Отметка о возражении в отношении зарегистрированного права: | данные отсутствуют |
| 9. | Отметка о наличии решения об изъятии объекта недвижимости для государственных и муниципальных нужд: | данные отсутствуют |

Выписка выдана: Махортых Эдуард Иванович

Сведения, содержащиеся в настоящем документе, являются актуальными (действительными) на дату получения запроса органом, осуществляющим государственную регистрацию прав.
В соответствии со статьей 7 Федерального закона от 21 июля 1997 г. №122-ФЗ "О государственной регистрации прав на недвижимое имущество и сделок с ним" использование сведений, содержащихся в настоящей выписке, способами или в форме, которые наносят ущерб правам и законным интересам правообладателей, влечет ответственность, предусмотренную законодательством Российской Федерации.

СПЕЦИАЛИСТ 1 РАЗРЯДА — Фёгинов И. С.

2

ФЕДЕРАЛЬНАЯ СЛУЖБА ГОСУДАРСТВЕННОЙ РЕГИСТРАЦИИ, КАДАСТРА И КАРТОГРАФИИ

УПРАВЛЕНИЕ ФЕДЕРАЛЬНОЙ СЛУЖБЫ ГОСУДАРСТВЕННОЙ РЕГИСТРАЦИИ, КАДАСТРА И КАРТОГРАФИИ ПО МОСКОВСКОЙ ОБЛАСТИ

**ВЫПИСКА ИЗ ЕДИНОГО ГОСУДАРСТВЕННОГО РЕЕСТРА ПРАВ НА НЕДВИЖИМОЕ ИМУЩЕСТВО И СДЕЛОК С НИМ**

Дата 13.02.2016 № 50/023/001/2016-987

На основании запроса от 11.02.2016 г., поступившего на рассмотрение 11.02.2016 г. сообщаем, что в Едином государственном реестре прав на недвижимое имущество и сделок с ним зарегистрировано:

| | | | |
|---|---|---|---|
| 1. | Характеристики объекта недвижимости: | | |
| | Кадастровый (или условный) номер объекта: | | 50:23:0050384:642 |
| | наименование объекта: | | Земельный участок |
| | назначение объекта: | | Земли сельскохозяйственного назначения, для дачного строительства с правом возведения жилого дома с правом регистрации проживания в нем |
| | площадь объекта: | | 998 кв. м |
| | инвентарный номер, литер: | | |
| | этажность (этаж): | | |
| | номера на поэтажном плане: | | |
| | адрес (местоположение) объекта: | | Московская область, Раменский район, сельское поселение Рыболовское |
| | состав: | | |
| 2. | Правообладатель (правообладатели): | 2.1. | Владельцы инвестиционных паев - Закрытый паевой инвестиционный фонд недвижимости "ТрастЮнион- Подмосковный" данные о которых устанавливаются на основании данных лицевых счетов владельцев инвестиционных паев в реестре владельцев инвестиционных паев и счетов депо владельцев инвестиционных паев. |
| 3. | Вид, номер и дата государственной регистрации права: | 3.1. | Общая долевая собственность, № 50-50-23/167/2014-431 от 01.09.2014 |
| 4. | Ограничение (обременение) права: | | |
| | 4.1.1. | вид: | Доверительное управление, Московская область, Раменский район, сельское поселение Рыболовское, кад. № 50:23:0050384:642, Земельный участок, категория земель: земли сельскохозяйственного назначения, разрешенное использование: для дачного строительства с правом возведения жилого дома с правом регистрации проживания в нем, общая площадь 998 кв. м |
| | | дата государственной регистрации: | 10.02.2016 |
| | | номер государственной регистрации: | 50-50/023-50/999/001/2016-884/2 |
| | | срок, на который установлено ограничение (обременение) права: | с 10.02.2016 до 01, 12, 2027 |
| | | лицо, в пользу которого установлено ограничение (обременение) права: | Закрытое акционерное общество Управляющая компания «РВМ Капитал», ИНН: 7722563196 |
| | | основание государственной регистрации: | Правила доверительного управления Закрытым паевым инвестиционным фондом недвижимости "Земельный фонд "Солид Подмосковный" зарегистрированы ФСФР России 18.10.2007г. за № 1028-94135580 от 18.10.2007;<br>Договор о передаче прав и обязанностей по договору доверительного управления паевым инвестиционным фондом от 07.04.2015 №06/11 |



| | | |
|---|---|---|
| 5. | Договоры участия в долевом строительстве: | не зарегистрировано |
| 6. | Правопритязания: | отсутствуют |
| 7. | Заявленные в судебном порядке права требования: | данные отсутствуют |
| 8. | Отметка о возражении в отношении зарегистрированного права: | данные отсутствуют |
| 9. | Отметка о наличии решения об изъятии объекта недвижимости для государственных и муниципальных нужд: | данные отсутствуют |

Выписка выдана: Махортых Эдуард Иванович

Сведения, содержащиеся в настоящем документе, являются актуальными (действительными) на дату получения запроса органом, осуществляющим государственную регистрацию прав.
В соответствии со статьей 7 Федерального закона от 21 июля 1997 г. №122-ФЗ "О государственной регистрации прав на недвижимое имущество и сделок с ним" использование сведений, содержащихся в настоящей выписке, способом или в форме, которые наносят ущерб правам и законным интересам правообладателя, влечет ответственность, предусмотренную законодательством Российской Федерации.

СПЕЦИАЛИСТ 1 РАЗРЯДА — Фатыхов И. С.

ФЕДЕРАЛЬНАЯ СЛУЖБА ГОСУДАРСТВЕННОЙ РЕГИСТРАЦИИ, КАДАСТРА И КАРТОГРАФИИ

УПРАВЛЕНИЕ ФЕДЕРАЛЬНОЙ СЛУЖБЫ ГОСУДАРСТВЕННОЙ РЕГИСТРАЦИИ, КАДАСТРА И КАРТОГРАФИИ ПО МОСКОВСКОЙ ОБЛАСТИ

**ВЫПИСКА ИЗ ЕДИНОГО ГОСУДАРСТВЕННОГО РЕЕСТРА ПРАВ НА НЕДВИЖИМОЕ ИМУЩЕСТВО И СДЕЛОК С НИМ**

Дата 13.02.2016 № 50/023/001/2016-900

На основании запроса от 11.02.2016 г., поступившего на рассмотрение 11.02.2016 г. сообщаем, что в Едином государственном реестре прав на недвижимое имущество и сделок с ним зарегистрировано:

| | | | | |
|---|---|---|---|---|
| 1. | Характеристики объекта недвижимости: | | | |
| | Кадастровый (или условный) номер объекта: | 50:23:0050384:643 | | |
| | наименование объекта: | Земельный участок | | |
| | назначение объекта: | Земли сельскохозяйственного назначения, для дачного строительства с правом возведения жилого дома с правом регистрации проживания в нем | | |
| | площадь объекта: | 1 000 кв. м | | |
| | инвентарный номер, литер: | | | |
| | этажность (этаж): | | | |
| | номера на поэтажном плане: | | | |
| | адрес (местоположение) объекта: | Московская область, Раменский район, сельское поселение Рыболовское | | |
| | состав: | | | |
| 2. | Правообладатель (правообладатели): | | 2.1. | Владельцы инвестиционных паев - Закрытый паевой инвестиционный фонд недвижимости "ТрастЮнион- Подмосковный" данные о которых устанавливаются на основании данных лицевых счетов владельцев инвестиционных паев в реестре владельцев инвестиционных паев и счетов депо владельцев инвестиционных паев. |
| 3. | Вид, номер и дата государственной регистрации права: | | 3.1. | Общая долевая собственность, № 50-50-23/211/2014-407 от 19.11.2014 |
| 4. | Ограничение (обременение) права: | | | |
| | 4.1.1. | вид: | | Доверительное управление, Московская область, Раменский район, сельское поселение Рыболовское, кад. № 50:23:0050384:643, Земельный участок, категория земель: земли сельскохозяйственного назначения, разрешенное использование: для дачного строительства с правом возведения жилого дома с правом регистрации проживания в нем, общая площадь 1 000 кв. м |
| | | дата государственной регистрации: | | 04.02.2016 |
| | | номер государственной регистрации: | | 50-50/023-50/999/001/2016-569/2 |
| | | срок, на который установлено ограничение (обременение) права: | | с 04.02.2016 по 01.12.2027 |
| | | лицо, в пользу которого установлено ограничение (обременение) права: | | Закрытое акционерное общество Управляющая компания «РВМ Капитал», ИНН: 7722563196 |
| | | основание государственной регистрации: | | Правила доверительного управления Закрытым паевым инвестиционным фондом недвижимости "Земельный фонд "Солнд Подмосковный" зарегистрированы ФСФР России 18.10.2007г. за № 1028-94135580 от 18.10.2007;<br>Договор о передаче прав и обязанностей по договору доверительного управления паевым инвестиционным фондом от 07.04.2015 №06/11 |

1

| | | |
|---|---|---|
| 5. | Договоры участия в долевом строительстве: | не зарегистрировано |
| 6. | Правопритязания: | отсутствуют |
| 7. | Заявленные в судебном порядке права требования: | данные отсутствуют |
| 8. | Отметка о возражении в отношении зарегистрированного права: | данные отсутствуют |
| 9. | Отметка о наличии решения об изъятии объекта недвижимости для государственных и муниципальных нужд: | данные отсутствуют |

Выписка выдана: Махортых Эдуард

Сведения, содержащиеся в настоящем документе, являются актуальными (действительными) на дату получения запроса органом, осуществляющим государственную регистрацию прав.
В соответствии со статьей 7 Федерального закона от 21 июля 1997 г. №122-ФЗ "О государственной регистрации прав на недвижимое имущество и сделок с ним" использование сведений, содержащихся в настоящей выписке, способами или в целях, которые наносят ущерб правам и законным интересам правообладателей, влечет ответственность, предусмотренную законодательством Российской Федерации.

СПЕЦИАЛИСТ 1 РАЗРЯДА — Фуртаева Н. С.

(должность уполномоченного должностного лица органа, осуществляющего государственную регистрацию прав) (подпись) (фамилия, инициалы)

Получение заявителем выписки из ЕГРП для последующего предоставления в органы государственной власти, органы местного самоуправления и органы государственных внебюджетных фондов в целях получения государственных и муниципальных услуг не требуется. Данную информацию указанные органы обязаны запрашивать у Росреестра самостоятельно(Федеральный закон от 27.07.2010 №210-ФЗ "Об организации предоставления государственных и муниципальных услуг", ч.1, ст.7)

2

ФЕДЕРАЛЬНАЯ СЛУЖБА ГОСУДАРСТВЕННОЙ РЕГИСТРАЦИИ, КАДАСТРА И КАРТОГРАФИИ

УПРАВЛЕНИЕ ФЕДЕРАЛЬНОЙ СЛУЖБЫ ГОСУДАРСТВЕННОЙ РЕГИСТРАЦИИ, КАДАСТРА И КАРТОГРАФИИ ПО МОСКОВСКОЙ ОБЛАСТИ

**ВЫПИСКА ИЗ ЕДИНОГО ГОСУДАРСТВЕННОГО РЕЕСТРА ПРАВ НА НЕДВИЖИМОЕ ИМУЩЕСТВО И СДЕЛОК С НИМ**

Дата 13.02.2016 № 50/023/001/2016-790

На основании запроса от 11.02.2016 г., поступившего на рассмотрение 11.02.2016 г. сообщаем, что в Едином государственном реестре прав на недвижимое имущество и сделок с ним зарегистрировано:

| | | | |
|---|---|---|---|
| 1. | Характеристики объекта недвижимости: | | |
| | Кадастровый (или условный) номер объекта: | | 50:23:0050384:645 |
| | наименование объекта: | | Земельный участок |
| | назначение объекта: | | Земли сельскохозяйственного назначения, для дачного строительства с правом возведения жилого дома с правом регистрации проживания в нем |
| | площадь объекта: | | 1 032 кв. м |
| | инвентарный номер, литер: | | |
| | этажность (этаж): | | |
| | номера на поэтажном плане: | | |
| | адрес (местоположение) объекта: | | Московская область, Раменский район, сельское поселение Рыболовское |
| | состав: | | |
| 2. | Правообладатель (правообладатели): | 2.1. | Владельцы инвестиционных паев - Закрытый паевой инвестиционный фонд недвижимости "ТрастЮнион- Подмосковный" данные о которых устанавливаются на основании данных лицевых счетов владельцев инвестиционных паев в реестре владельцев инвестиционных паев и счетов депо владельцев инвестиционных паев. |
| 3. | Вид, номер и дата государственной регистрации права: | 3.1. | Общая долевая собственность, № 50-50-23/226/2014-166 от 25.11.2014 |
| 4. | Ограничение (обременение) права: | | |
| | 4.1.1. вид: | | Доверительное управление, Московская область, Раменский район, сельское поселение Рыболовское, кад. № 50:23:0050384:645, Земельный участок, категория земель: земли сельскохозяйственного назначения, разрешенное использование: для дачного строительства с правом возведения жилого дома с правом регистрации проживания в нем, общая площадь 1 032 кв. м |
| | дата государственной регистрации: | | 01.02.2016 |
| | номер государственной регистрации: | | 50-50/023-50/999/001/2016-420/2 |
| | срок, на который установлено ограничение (обременение) права: | | с 01.02.2016 по 01.12.2016 |
| | лицо, в пользу которого установлено ограничение (обременение) права: | | Закрытое акционерное общество Управляющая компания «РВМ Капитал», ИНН: 7722563196 |
| | основание государственной регистрации: | | Правила доверительного управления Закрытым паевым инвестиционным фондом недвижимости "Земельный фонд "Солид Подмосковный" зарегистрированы ФСФР России 18.10.2007г. за № 1028-94135580 от 18.10.2007;<br>Договор о передаче прав и обязанностей по договору доверительного управления паевым инвестиционным фондом от 07.04.2015 №06/11 |

1

| | | |
|---|---|---|
| 5. | Договоры участия в долевом строительстве: | не зарегистрировано |
| 6. | Правопритязания: | отсутствуют |
| 7. | Заявленные в судебном порядке права требования: | данные отсутствуют |
| 8. | Отметка о возражении в отношении зарегистрированного права: | данные отсутствуют |
| 9. | Отметка о наличии решения об изъятии объекта недвижимости для государственных и муниципальных нужд: | данные отсутствуют |

Выписка выдана: Махортых Эдуард

Сведения, содержащиеся в настоящем документе, являются актуальными (действительными) на дату получения запроса органом, осуществляющим государственную регистрацию прав.
В соответствии со статьей 7 Федерального закона от 21 июля 1997 г. №122-ФЗ "О государственной регистрации прав на недвижимое имущество и сделок с ним" использование сведений, содержащихся в настоящей выписке, способных или в форме, которые наносят ущерб правам и законным интересам правообладателей, влечет ответственность, предусмотренную законодательством Российской Федерации.

СПЕЦИАЛИСТ 1 РАЗРЯДА (должность уполномоченного должностного лица органа, осуществляющего государственную регистрацию прав) [illegible] (подпись, ЭЦП) [illegible] (фамилия, выдавшая)

Получение заявителем выписки из ЕГРП для последующего предоставления в органы государственной регистрации, органы местного самоуправления и органы государственных необходимых фондов в целях получения государственных и муниципальных услуг не требуется. Данную информацию указанные органы обязаны запрашивать у Госреестра самостоятельно. Федеральный закон от 21.07.2010 №210-ФЗ "Об организации предоставления государственных и муниципальных услуг", ч.1, ст.7)

2

ФЕДЕРАЛЬНАЯ СЛУЖБА ГОСУДАРСТВЕННОЙ РЕГИСТРАЦИИ, КАДАСТРА И КАРТОГРАФИИ

УПРАВЛЕНИЕ ФЕДЕРАЛЬНОЙ СЛУЖБЫ ГОСУДАРСТВЕННОЙ РЕГИСТРАЦИИ, КАДАСТРА И КАРТОГРАФИИ ПО МОСКОВСКОЙ ОБЛАСТИ

**ВЫПИСКА ИЗ ЕДИНОГО ГОСУДАРСТВЕННОГО РЕЕСТРА ПРАВ НА НЕДВИЖИМОЕ ИМУЩЕСТВО И СДЕЛОК С НИМ**

Дата 13.02.2016 № 50/023/001/2016-812

На основании запроса от 11.02.2016 г., поступившего на рассмотрение 11.02.2016 г. сообщаем, что в Едином государственном реестре прав на недвижимое имущество и сделок с ним зарегистрировано:

| | | | |
|---|---|---|---|
| 1. | Характеристики объекта недвижимости: | | |
| | Кадастровый (или условный) номер объекта: | 50:23:0050384:646 | |
| | наименование объекта: | Земельный участок | |
| | назначение объекта: | Земли сельскохозяйственного назначения, для дачного строительства с правом возведения жилого дома с правом регистрации проживания в нем | |
| | площадь объекта: | 1 035 кв. м | |
| | инвентарный номер, литер: | | |
| | этажность (этаж): | | |
| | номера на поэтажном плане: | | |
| | адрес (местоположение) объекта: | Московская область, Раменский район, сельское поселение Рыболовское | |
| | состав: | | |
| 2. | Правообладатель (правообладатели): | 2.1. | Владельцы инвестиционных паев - Закрытый паевой инвестиционный фонд недвижимости "ТрастЮнион- Подмосковный" данные о которых устанавливаются на основании данных лицевых счетов владельцев инвестиционных паев в реестре владельцев инвестиционных паев и счетов депо владельцев инвестиционных паев. |
| 3. | Вид, номер и дата государственной регистрации права: | 3.1. | Общая долевая собственность, № 50-50-23/226/2014-124 от 25.11.2014 |
| 4. | Ограничение (обременение) права: | | |
| | 4.1.1. вид: | | Доверительное управление, Московская область, Раменский район, сельское поселение Рыболовское, кад. № 50:23:0050384:646, Земельный участок, категория земель: земли сельскохозяйственного назначения, разрешенное использование: для дачного строительства с правом возведения жилого дома с правом регистрации проживания в нем, общая площадь 1 035 кв. м |
| | дата государственной регистрации: | | 01.02.2016 |
| | номер государственной регистрации: | | 50-50/023-50/999/001/2016-418/2 |
| | срок, на который установлено ограничение (обременение) права: | | с 01.02.2016 по 01.12.2027 |
| | лицо, в пользу которого установлено ограничение (обременение) права: | | Закрытое акционерное общество Управляющая компания «РВМ Капитал», ИНН: 7722563196 |
| | основание государственной регистрации: | | Правила доверительного управления Закрытым паевым инвестиционным фондом недвижимости "Земельный фонд "Солид Подмосковный" зарегистрированы ФСФР России 18.10.2007г. за № 1028-94135580 от 18.10.2007;<br>Договор о передаче прав и обязанностей по договору доверительного управления паевым инвестиционным фондом от 07.04.2015 №06/11 |



| | | |
|---|---|---|
| 5. | Договоры участия в долевом строительстве: | не зарегистрировано |
| 6. | Правопритязания: | отсутствуют |
| 7. | Заявленные в судебном порядке права требования: | данные отсутствуют |
| 8. | Отметка о возражении в отношении зарегистрированного права: | данные отсутствуют |
| 9. | Отметка о наличии решения об изъятии объекта недвижимости для государственных и муниципальных нужд: | данные отсутствуют |

Выписка выдана: Махортых Эдуард

Сведения, содержащиеся в настоящем документе, являются актуальными (действительными) на дату получения запроса органом, осуществляющим государственную регистрацию прав.
В соответствии со статьей 7 Федерального закона от 21 июля 1997 г. №122-ФЗ "О государственной регистрации прав на недвижимое имущество и сделок с ним" использование сведений, содержащихся в настоящей выписке, способное нанести вред [illegible], которые наносят ущерб правам и законным интересам [illegible], влечет ответственность, предусмотренную законодательством Российской Федерации.

СПЕЦИАЛИСТ 1 РАЗРЯДА — Куприянов С.С.

ФЕДЕРАЛЬНАЯ СЛУЖБА ГОСУДАРСТВЕННОЙ РЕГИСТРАЦИИ, КАДАСТРА И КАРТОГРАФИИ

УПРАВЛЕНИЕ ФЕДЕРАЛЬНОЙ СЛУЖБЫ ГОСУДАРСТВЕННОЙ РЕГИСТРАЦИИ, КАДАСТРА И КАРТОГРАФИИ ПО МОСКОВСКОЙ ОБЛАСТИ

**ВЫПИСКА ИЗ ЕДИНОГО ГОСУДАРСТВЕННОГО РЕЕСТРА ПРАВ НА НЕДВИЖИМОЕ ИМУЩЕСТВО И СДЕЛОК С НИМ**

Дата 13.02.2016 № 50/023/001/2016-834

На основании запроса от 11.02.2016 г., поступившего на рассмотрение 11.02.2016 г. сообщаем, что в Едином государственном реестре прав на недвижимое имущество и сделок с ним зарегистрировано:

| | | | |
|---|---|---|---|
| 1. | Характеристики объекта недвижимости: | | |
| | Кадастровый (или условный) номер объекта: | 50:23:0050384:649 | |
| | наименование объекта: | Земельный участок | |
| | назначение объекта: | Земли сельскохозяйственного назначения, для дачного строительства с правом возведения жилого дома с правом регистрации проживания в нем | |
| | площадь объекта: | 1 148 кв. м | |
| | инвентарный номер, литер: | | |
| | этажность (этаж): | | |
| | номера на поэтажном плане: | | |
| | адрес (местоположение) объекта: | Московская область, Раменский район, сельское поселение Рыболовское | |
| | состав: | | |
| 2. | Правообладатель (правообладатели): | 2.1. | Владельцы инвестиционных паев - Закрытый паевой инвестиционный фонд недвижимости "ТрастЮнион- Подмосковный" данные о которых устанавливаются на основании данных лицевых счетов владельцев инвестиционных паев в реестре владельцев инвестиционных паев и счетов депо владельцев инвестиционных паев. |
| 3. | Вид, номер и дата государственной регистрации права: | 3.1. | Общая долевая собственность, № 50-50-23/167/2014-428 от 01.09.2014 |
| 4. | Ограничение (обременение) права: | | |
| | 4.1.1. вид: | | Доверительное управление, Московская область, Раменский район, сельское поселение Рыболовское, кад. № 50:23:0050384:649, Земельный участок, категория земель: земли сельскохозяйственного назначения, разрешенное использование: для дачного строительства с правом возведения жилого дома с правом регистрации проживания в нем, общая площадь 1 148 кв. м |
| | дата государственной регистрации: | | 01.02.2016 |
| | номер государственной регистрации: | | 50-50/023-50/999/001/2016-377/2 |
| | срок, на который установлено ограничение (обременение) права: | | с 01.02.2016 по 01.12.2027 |
| | лицо, в пользу которого установлено ограничение (обременение) права: | | Закрытое акционерное общество Управляющая компания «РВМ Капитал», ИНН: 7722563196 |
| | основание государственной регистрации: | | Правила доверительного управления Закрытым паевым инвестиционным фондом недвижимости "Земельный фонд "Солид Подмосковный" зарегистрированы ФСФР России 18.10.2007г. за № 1028-94135580 от 18.10.2007;<br>Договор о передаче прав и обязанностей по договору доверительного управления паевым инвестиционным фондом от 07.04.2015 №06/11 |



| | | |
|---|---|---|
| 5. | Договоры участия в долевом строительстве: | не зарегистрировано |
| 6. | Правопритязания: | отсутствуют |
| 7. | Заявленные в судебном порядке права требования: | данные отсутствуют |
| 8. | Отметка о возражении в отношении зарегистрированного права: | данные отсутствуют |
| 9. | Отметка о наличии решения об изъятии объекта недвижимости для государственных и муниципальных нужд: | данные отсутствуют |

Выписка выдана: Махортых Эдуард

Сведения, содержащиеся в настоящем документе, являются актуальными (действительными) на дату получения запроса органом, осуществляющим государственную регистрацию прав.
В соответствии со статьей 7 Федерального закона от 21.07.1997 г. №122-ФЗ "О государственной регистрации прав на недвижимое имущество и сделок с ним" использование сведений, содержащихся в настоящей выписке, способами или в форме, которые наносят ущерб правам и законным интересам правообладателей, влечет ответственность, предусмотренную законодательством Российской Федерации.

СПЕЦИАЛИСТ 1 РАЗРЯДА — Фуртина И. С.
(должность уполномоченного должностного лица органа, осуществляющего государственную регистрацию прав) (подпись, М.П.) (фамилия, инициалы)

Получение заявителем выписки из ЕГРП для последующего предоставления в органы государственной власти, органы местного самоуправления и организации, участвующие в предоставлении государственных и муниципальных услуг, не требуется. Данную информацию указанные органы вправе запрашивать у Росреестра самостоятельно (Федеральный закон от 27.07.2010 №210-ФЗ "Об организации предоставления государственных и муниципальных услуг", ч.1, ст.7)

ФЕДЕРАЛЬНАЯ СЛУЖБА ГОСУДАРСТВЕННОЙ РЕГИСТРАЦИИ, КАДАСТРА И КАРТОГРАФИИ

УПРАВЛЕНИЕ ФЕДЕРАЛЬНОЙ СЛУЖБЫ ГОСУДАРСТВЕННОЙ РЕГИСТРАЦИИ, КАДАСТРА И КАРТОГРАФИИ ПО МОСКОВСКОЙ ОБЛАСТИ

**ВЫПИСКА ИЗ ЕДИНОГО ГОСУДАРСТВЕННОГО РЕЕСТРА ПРАВ НА НЕДВИЖИМОЕ ИМУЩЕСТВО И СДЕЛОК С НИМ**

Дата 13.02.2016 № 50/023/001/2016-681

На основании запроса от 11.02.2016 г., поступившего на рассмотрение 11.02.2016 г. сообщаем, что в Едином государственном реестре прав на недвижимое имущество и сделок с ним зарегистрировано:

| | | | |
|---|---|---|---|
| 1. | Характеристики объекта недвижимости: | | |
| | Кадастровый (или условный) номер объекта: | 50:23:0050384:650 | |
| | наименование объекта: | Земельный участок | |
| | назначение объекта: | Земли сельскохозяйственного назначения, для дачного строительства с правом возведения жилого дома с правом регистрации проживания в нем | |
| | площадь объекта: | 1 273 кв. м | |
| | инвентарный номер, литер: | | |
| | этажность (этаж): | | |
| | номера на поэтажном плане: | | |
| | адрес (местоположение) объекта: | Московская область, Раменский район, сельское поселение Рыболовское | |
| | состав: | | |
| 2. | Правообладатель (правообладатели): | 2.1. | Владельцы инвестиционных паев - Закрытый паевой инвестиционный фонд недвижимости "ТрастЮнион- Подмосковный" данные о которых устанавливаются на основании данных лицевых счетов владельцев инвестиционных паев в реестре владельцев инвестиционных паев и счетов депо владельцев инвестиционных паев. |
| 3. | Вид, номер и дата государственной регистрации права: | 3.1. | Общая долевая собственность, № 50-50-23/211/2014-417 от 19.11.2014 |
| 4. | Ограничение (обременение) права: | | |
| | 4.1.1. вид: | | Доверительное управление, Московская область, Раменский район, сельское поселение Рыболовское, кад. № 50:23:0050384:650, Земельный участок, категория земель: земли сельскохозяйственного назначения, разрешенное использование: для дачного строительства с правом возведения жилого дома с правом регистрации проживания в нем, общая площадь 1 273 кв. м |
| | дата государственной регистрации: | | 01.02.2016 |
| | номер государственной регистрации: | | 50-50/023-50/999/001/2016-463/2 |
| | срок, на который установлено ограничение (обременение) права: | | с 01.02.2016 по 01.12.2027 |
| | лицо, в пользу которого установлено ограничение (обременение) права: | | Закрытое акционерное общество Управляющая компания «РВМ Капитал», ИНН: 7722563196 |
| | основание государственной регистрации: | | Правила доверительного управления Закрытым паевым инвестиционным фондом недвижимости "Земельный фонд "Солнд Подмосковный" зарегистрированы ФСФР России 18.10.2007г. за № 1028-04135580 от 18.10.2007;<br>Договор о передаче прав и обязанностей по договору доверительного управления паевым инвестиционным фондом от 07.04.2015 №06/11 |



| | | |
|---|---|---|
| 5. | Договоры участия в долевом строительстве: | не зарегистрировано |
| 6. | Правопритязания: | отсутствуют |
| 7. | Заявленные в судебном порядке права требования: | данные отсутствуют |
| 8. | Отметка о возражении в отношении зарегистрированного права: | данные отсутствуют |
| 9. | Отметка о наличии решения об изъятии объекта недвижимости для государственных и муниципальных нужд: | данные отсутствуют |

Выписка выдана: Махортых Эдуард

Сведения, содержащиеся в настоящем документе, являются актуальными (действительными) на дату получения запроса органом, осуществляющим государственную регистрацию прав. В соответствии со статьей 7 Федерального закона от 21 июля 1997 г. №122-ФЗ "О государственной регистрации прав на недвижимое имущество и сделок с ним" использование сведений, содержащихся в настоящей выписке, способами или в форме, которые наносят ущерб правам и законным интересам правообладателей, влечет ответственность, предусмотренную законодательством Российской Федерации.

СПЕЦИАЛИСТ 1 РАЗРЯДА — Ф.И.О. Гусейнов Н. С.

(должность уполномоченного должностного лица органа, осуществляющего государственную регистрацию прав) (подпись) (Ф.И.О.)

Полученные сведения выписки из ЕГРП для последующего предоставления в органы государственной власти, органы местного самоуправления и органы государственных внебюджетных фондов в целях получения государственных и муниципальных услуг не требуются. Данную информацию указанные органы обязаны запрашивать у Росреестра самостоятельно. (Пункт 1 статьи 7 Федерального закона от 27.07.2010 №210-ФЗ "Об организации предоставления государственных и муниципальных услуг", ч. 1, ст. 7)

ФЕДЕРАЛЬНАЯ СЛУЖБА ГОСУДАРСТВЕННОЙ РЕГИСТРАЦИИ, КАДАСТРА И КАРТОГРАФИИ

УПРАВЛЕНИЕ ФЕДЕРАЛЬНОЙ СЛУЖБЫ ГОСУДАРСТВЕННОЙ РЕГИСТРАЦИИ, КАДАСТРА И КАРТОГРАФИИ ПО МОСКОВСКОЙ ОБЛАСТИ

**ВЫПИСКА ИЗ ЕДИНОГО ГОСУДАРСТВЕННОГО РЕЕСТРА ПРАВ НА НЕДВИЖИМОЕ ИМУЩЕСТВО И СДЕЛОК С НИМ**

Дата 13.02.2016 № 50/023/001/2016-729

На основании запроса от 11.02.2016 г., поступившего на рассмотрение 11.02.2016 г. сообщаем, что в Едином государственном реестре прав на недвижимое имущество и сделок с ним зарегистрировано:

| | | | |
|---|---|---|---|
| 1. | Характеристики объекта недвижимости: | | |
| | Кадастровый (или условный) номер объекта: | | 50:23:0050384:652 |
| | наименование объекта: | | Земельный участок |
| | назначение объекта: | | Земли сельскохозяйственного назначения, для дачного строительства с правом возведения жилого дома с правом регистрации проживания в нем |
| | площадь объекта: | | 1 506 кв. м |
| | инвентарный номер, литер: | | |
| | этажность (этаж): | | |
| | номера на поэтажном плане: | | |
| | адрес (местоположение) объекта: | | Московская область, Раменский район, сельское поселение Рыболовское |
| | состав: | | |
| 2. | Правообладатель (правообладатели): | 2.1. | Владельцы инвестиционных паев - Закрытый паевой инвестиционный фонд недвижимости "ТрастЮнион- Подмосковный" данные о которых устанавливаются на основании данных лицевых счетов владельцев инвестиционных паев в реестре владельцев инвестиционных паев и счетов депо владельцев инвестиционных паев. |
| 3. | Вид, номер и дата государственной регистрации права: | 3.1. | Общая долевая собственность, № 50-50-23/226/2014-273 от 25.11.2014 |
| 4. | Ограничение (обременение) права: | | |
| | 4.1.1. вид: | | Доверительное управление, Московская область, Раменский район, сельское поселение Рыболовское, кад. № 50:23:0050384:652, Земельный участок, категория земель: земли сельскохозяйственного назначения, разрешенное использование: для дачного строительства с правом возведения жилого дома с правом регистрации проживания в нем, общая площадь 1 506 кв. м |
| | дата государственной регистрации: | | 01.02.2016 |
| | номер государственной регистрации: | | 50-50/023-50/999/001/2016-295/2 |
| | срок, на который установлено ограничение (обременение) права: | | с 01.02.2016 до 01, 12, 2027 |
| | лицо, в пользу которого установлено ограничение (обременение) права: | | Закрытое акционерное общество Управляющая компания «РВМ Капитал», ИНН: 7722563196 |
| | основание государственной регистрации: | | Правила доверительного управления Закрытым паевым инвестиционным фондом недвижимости "Земельный фонд "Солид Подмосковный" зарегистрированы ФСФР России 18.10.2007г. за № 1028-94135580 от 18.10.2007;<br>Договор о передаче прав и обязанностей по договору доверительного управления паевым инвестиционным фондом от 07.04.2015 №06/11 |

1

| | | |
|---|---|---|
| 5. | Договоры участия в долевом строительстве: | не зарегистрировано |
| 6. | Правопритязания: | отсутствуют |
| 7. | Заявленные в судебном порядке права требования: | данные отсутствуют |
| 8. | Отметка о возражении в отношении зарегистрированного права: | данные отсутствуют |
| 9. | Отметка о наличии решения об изъятии объекта недвижимости для государственных и муниципальных нужд: | данные отсутствуют |

Выписка выдана: Махортых Эдуард

Сведения, содержащиеся в настоящем документе, являются актуальными (действительными) на дату получения запроса органом, осуществляющим государственную регистрацию прав.
В соответствии со статьей 7 Федерального закона от 21 июля 1997 г. №122-ФЗ "О государственной регистрации прав на недвижимое имущество и сделок с ним" использование сведений, содержащихся в настоящей выписке, сделанных или в форме, которые наносят ущерб правам и законным интересам [illegible] влечь ответственность, предусмотренную законодательством Российской Федерации.

СПЕЦИАЛИСТ 1 РАЗРЯДА — [illegible] И. С.

[illegible]

2

ФЕДЕРАЛЬНАЯ СЛУЖБА ГОСУДАРСТВЕННОЙ РЕГИСТРАЦИИ, КАДАСТРА И КАРТОГРАФИИ

УПРАВЛЕНИЕ ФЕДЕРАЛЬНОЙ СЛУЖБЫ ГОСУДАРСТВЕННОЙ РЕГИСТРАЦИИ, КАДАСТРА И КАРТОГРАФИИ ПО МОСКОВСКОЙ ОБЛАСТИ

**ВЫПИСКА ИЗ ЕДИНОГО ГОСУДАРСТВЕННОГО РЕЕСТРА ПРАВ НА НЕДВИЖИМОЕ ИМУЩЕСТВО И СДЕЛОК С НИМ**

Дата 13.02.2016 № 50/023/001/2016-906

На основании запроса от 11.02.2016 г., поступившего на рассмотрение 11.02.2016 г. сообщаем, что в Едином государственном реестре прав на недвижимое имущество и сделок с ним зарегистрировано:

| | | | |
|---|---|---|---|
| 1. | Характеристики объекта недвижимости: | | |
| | Кадастровый (или условный) номер объекта: | 50:23:0050384:654 | |
| | наименование объекта: | Земельный участок | |
| | назначение объекта: | Земли сельскохозяйственного назначения, для дачного строительства с правом возведения жилого дома с правом регистрации проживания в нем | |
| | площадь объекта: | 1 000 кв. м | |
| | инвентарный номер, литер: | | |
| | этажность (этаж): | | |
| | номера на поэтажном плане: | | |
| | адрес (местоположение) объекта: | Московская область, Раменский район, сельское поселение Рыболовское | |
| | состав: | | |
| 2. | Правообладатель (правообладатели): | 2.1. | Владельцы инвестиционных паев - Закрытый паевой инвестиционный фонд недвижимости "ТрастЮнион- Подмосковный" данные о которых устанавливаются на основании данных лицевых счетов владельцев инвестиционных паев в реестре владельцев инвестиционных паев и счетов депо владельцев инвестиционных паев. |
| 3. | Вид, номер и дата государственной регистрации права: | 3.1. | Общая долевая собственность, № 50-50-23/167/2014-426 от 01.09.2014 |
| 4. | Ограничение (обременение) права: | | |
| | 4.1.1. вид: | | Доверительное управление, Московская область, Раменский район, сельское поселение Рыболовское, кад. № 50:23:0050384:654, Земельный участок, категория земель: земли сельскохозяйственного назначения, разрешенное использование: для дачного строительства с правом возведения жилого дома с правом регистрации проживания в нем, общая площадь 1 000 кв. м |
| | дата государственной регистрации: | | 04.02.2016 |
| | номер государственной регистрации: | | 50-50/023-50/999/001/2016-559/2 |
| | срок, на который установлено ограничение (обременение) права: | | с 04.02.2016 по 01.12.2027 |
| | лицо, в пользу которого установлено ограничение (обременение) права: | | Закрытое акционерное общество Управляющая компания «РВМ Капитал», ИНН: 7722563196 |
| | основание государственной регистрации: | | Правила доверительного управления Закрытым паевым инвестиционным фондом недвижимости "Земельный фонд "Солид Подмосковный" зарегистрированы ФСФР России 18.10.2007г. за № 1028-94135580 от 18.10.2007;<br>Договор о передаче прав и обязанностей по договору доверительного управления паевым инвестиционным фондом от 07.04.2015 №06/11 |



| | | |
|---|---|---|
| 5. | Договоры участия в долевом строительстве: | не зарегистрировано |
| 6. | Правопритязания: | отсутствуют |
| 7. | Заявленные в судебном порядке права требования: | данные отсутствуют |
| 8. | Отметка о возражении в отношении зарегистрированного права: | данные отсутствуют |
| 9. | Отметка о наличии решения об изъятии объекта недвижимости для государственных и муниципальных нужд: | данные отсутствуют |

Выписка выдана: Махортых Эдуард

Сведения, содержащиеся в настоящем документе, являются актуальными (действительными) на дату получения запроса органом, осуществляющим государственную регистрацию прав.
В соответствии со статьей 7 Федерального закона от 21 июля 1997 г. №122-ФЗ "О государственной регистрации прав на недвижимое имущество и сделок с ним" использование сведений, содержащихся в настоящей выписке, в любой иной форме, которые наносят ущерб правам и законным интересам [illegible] влечет ответственность, предусмотренную законодательством Российской Федерации.

СПЕЦИАЛИСТ 1 РАЗРЯДА — Яблочков И. С.

Получение данных выписки из ЕГРП для целей защиты права собственности и иных вещных прав, а также для целей осуществления государственных функций, влечет ответственность, предусмотренную законодательством Российской Федерации. Данная информация предоставляется органам, обязанным запрашивать у Росреестра сведения в соответствии с Федеральным законом от 27.07.2010 №210-ФЗ "Об организации предоставления государственных и муниципальных услуг", ч.1, ст.7.

ФЕДЕРАЛЬНАЯ СЛУЖБА ГОСУДАРСТВЕННОЙ РЕГИСТРАЦИИ, КАДАСТРА И КАРТОГРАФИИ

УПРАВЛЕНИЕ ФЕДЕРАЛЬНОЙ СЛУЖБЫ ГОСУДАРСТВЕННОЙ РЕГИСТРАЦИИ, КАДАСТРА И КАРТОГРАФИИ ПО МОСКОВСКОЙ ОБЛАСТИ

**ВЫПИСКА ИЗ ЕДИНОГО ГОСУДАРСТВЕННОГО РЕЕСТРА ПРАВ НА НЕДВИЖИМОЕ ИМУЩЕСТВО И СДЕЛОК С НИМ**

Дата 13.02.2016 № 50/023/001/2016-870

На основании запроса от 11.02.2016 г., поступившего на рассмотрение 11.02.2016 г. сообщаем, что в Едином государственном реестре прав на недвижимое имущество и сделок с ним зарегистрировано:

| | | | |
|---|---|---|---|
| 1. | Характеристики объекта недвижимости: | | |
| | Кадастровый (или условный) номер объекта: | | 50:23:0050384:655 |
| | наименование объекта: | | Земельный участок |
| | назначение объекта: | | Земли сельскохозяйственного назначения, для дачного строительства с правом возведения жилого дома с правом регистрации проживания в нем |
| | площадь объекта: | | 1 000 кв. м |
| | инвентарный номер, литер: | | |
| | этажность (этаж): | | |
| | номера на поэтажном плане: | | |
| | адрес (местоположение) объекта: | | Московская область, Раменский район, сельское поселение Рыболовское |
| | состав: | | |
| 2. | Правообладатель (правообладатели): | 2.1. | Владельцы инвестиционных паев - Закрытый паевой инвестиционный фонд недвижимости "ТрастЮнион- Подмосковный" данные о которых устанавливаются на основании данных лицевых счетов владельцев инвестиционных паев в реестре владельцев инвестиционных паев и счетов депо владельцев инвестиционных паев. |
| 3. | Вид, номер и дата государственной регистрации права: | 3.1. | Общая долевая собственность, № 50-50-23/226/2014-017 от 21.11.2014 |
| 4. | Ограничение (обременение) права: | | |
| | 4.1.1. вид: | | Доверительное управление, Московская область, Раменский район, сельское поселение Рыболовское, кад. № 50:23:0050384:655, Земельный участок, категория земель: земли сельскохозяйственного назначения, разрешенное использование: для дачного строительства с правом возведения жилого дома с правом регистрации проживания в нем, общая площадь 1 000 кв. м |
| | дата государственной регистрации: | | 04.02.2016 |
| | номер государственной регистрации: | | 50-50/023-50/999/001/2016-576/2 |
| | срок, на который установлено ограничение (обременение) права: | | с 04.02.2016 по 01.12.2027 |
| | лицо, в пользу которого установлено ограничение (обременение) права: | | Закрытое акционерное общество Управляющая компания «РВМ Капитал», ИНН: 7722563196 |
| | основание государственной регистрации: | | Правила доверительного управления Закрытым паевым инвестиционным фондом недвижимости "Земельный фонд "Солид Подмосковный" зарегистрированы ФСФР России 18.10.2007г. за № 1028-94135580 от 18.10.2007;<br>Договор о передаче прав и обязанностей по договору доверительного управления паевым инвестиционным фондом от 07.04.2015 №06/11 |

1

| | | |
|---|---|---|
| 5. | Договоры участия в долевом строительстве: | не зарегистрировано |
| 6. | Правопритязания: | отсутствуют |
| 7. | Заявленные в судебном порядке права требования: | данные отсутствуют |
| 8. | Отметка о возражении в отношении зарегистрированного права: | данные отсутствуют |
| 9. | Отметка о наличии решения об изъятии объекта недвижимости для государственных и муниципальных нужд: | данные отсутствуют |

Выписка выдана: Махортых Эдуард

Сведения, содержащиеся в настоящем документе, являются актуальными (действительными) на дату получения запроса органом, осуществляющим [illegible] регистрацию прав.
В соответствии со статьей 7 Федерального закона от 21 июля 1997 г. №122-ФЗ "О государственной регистрации прав на недвижимое имущество и сделок с ним" использование сведений, содержащихся в настоящей выписке, способами или в форме, которые наносят ущерб правам и законным интересам правообладателей, влечет ответственность, предусмотренную законодательством Российской Федерации.

СПЕЦИАЛИСТ 1 РАЗРЯДА (должность уполномоченного должностного лица органа, осуществляющего государственную регистрацию прав) — (подпись, М.П.) — Фундаков И. С. (фамилия, инициалы)

Получение заявителем выписки из ЕГРП для последующего предоставления в органы государственной власти, органы местного самоуправления и органы государственных внебюджетных фондов в целях получения государственных и муниципальных услуг не требуется. Данную информацию указанные органы обязаны запрашивать у Росреестра самостоятельно (Федеральный закон от 27.07.2010 №210-ФЗ "Об организации предоставления государственных и муниципальных услуг", ч.1, ст.7)

2

ФЕДЕРАЛЬНАЯ СЛУЖБА ГОСУДАРСТВЕННОЙ РЕГИСТРАЦИИ, КАДАСТРА И КАРТОГРАФИИ

УПРАВЛЕНИЕ ФЕДЕРАЛЬНОЙ СЛУЖБЫ ГОСУДАРСТВЕННОЙ РЕГИСТРАЦИИ, КАДАСТРА И КАРТОГРАФИИ ПО МОСКОВСКОЙ ОБЛАСТИ

**ВЫПИСКА ИЗ ЕДИНОГО ГОСУДАРСТВЕННОГО РЕЕСТРА ПРАВ НА НЕДВИЖИМОЕ ИМУЩЕСТВО И СДЕЛОК С НИМ**

Дата 13.02.2016 № 50/023/001/2016-864

На основании запроса от 11.02.2016 г., поступившего на рассмотрение 11.02.2016 г. сообщаем, что в Едином государственном реестре прав на недвижимое имущество и сделок с ним зарегистрировано:

| | | | |
|---|---|---|---|
| 1. | Характеристики объекта недвижимости: | | |
| | Кадастровый (или условный) номер объекта: | | 50:23:0050384:656 |
| | наименование объекта: | | Земельный участок |
| | назначение объекта: | | Земли сельскохозяйственного назначения, для дачного строительства с правом возведения жилого дома с правом регистрации проживания в нем |
| | площадь объекта: | | 1 000 кв. м |
| | инвентарный номер, литер: | | |
| | этажность (этаж): | | |
| | номера на поэтажном плане: | | |
| | адрес (местоположение) объекта: | | Московская область, Раменский район, сельское поселение Рыболовское |
| | состав: | | |
| 2. | Правообладатель (правообладатели): | 2.1. | Владельцы инвестиционных паев - Закрытый паевой инвестиционный фонд недвижимости "ТрастЮнион- Подмосковный" данные о которых устанавливаются на основании данных лицевых счетов владельцев инвестиционных паев в реестре владельцев инвестиционных паев и счетов депо владельцев инвестиционных паев. |
| 3. | Вид, номер и дата государственной регистрации права: | 3.1. | Общая долевая собственность, № 50-50-23/167/2014-425 от 01.09.2014 |
| 4. | Ограничение (обременение) права: | | |
| | 4.1.1. вид: | | Доверительное управление, Московская область, Раменский район, сельское поселение Рыболовское, кад. № 50:23:0050384:656, Земельный участок, категория земель: земли сельскохозяйственного назначения, разрешенное использование: для дачного строительства с правом возведения жилого дома с правом регистрации проживания в нем, общая площадь 1 000 кв. м |
| | дата государственной регистрации: | | 04.02.2016 |
| | номер государственной регистрации: | | 50-50/023-50/999/001/2016-554/2 |
| | срок, на который установлено ограничение (обременение) права: | | с 04.02.2016 до 01, 12, 2027 |
| | лицо, в пользу которого установлено ограничение (обременение) права: | | Закрытое акционерное общество Управляющая компания «РВМ Капитал», ИНН: 7722563196 |
| | основание государственной регистрации: | | Правила доверительного управления Закрытым паевым инвестиционным фондом недвижимости "Земельный фонд "Солид Подмосковный" зарегистрированы ФСФР России 18.10.2007г. за № 1028-94135580 от 18.10.2007;<br>Договор о передаче прав и обязанностей по договору доверительного управления паевым инвестиционным фондом от 07.04.2015 №06/11 |

1

| | | |
|---|---|---|
| 5. | Договоры участия в долевом строительстве: | не зарегистрировано |
| 6. | Правопритязания: | отсутствуют |
| 7. | Заявленные в судебном порядке права требования: | данные отсутствуют |
| 8. | Отметка о возражении в отношении зарегистрированного права: | данные отсутствуют |
| 9. | Отметка о наличии решения об изъятии объекта недвижимости для государственных и муниципальных нужд: | данные отсутствуют |

Выписка выдана: Махортых Эдуард

Сведения, содержащиеся в настоящем документе, являются актуальными (действительными) на дату получения запроса органом, осуществляющим государственную регистрацию прав.
В соответствии со статьей 7 Федерального закона от 21 июля 1997 г. №122-ФЗ "О государственной регистрации прав на недвижимое имущество и сделок с ним" использование сведений, содержащихся в настоящей выписке, способами или в форме, которые наносят ущерб правам и законным интересам правообладателя, влечет ответственность, предусмотренную законодательством Российской Федерации.

СПЕЦИАЛИСТ 1 РАЗРЯДА (должность уполномоченного должностного лица органа, осуществляющего государственную регистрацию прав) — Фоктикова И. С. (Фамилия, имя, отчество)

Получение заявителем выписки из ЕГРП для последующего предоставления в органы государственной власти, органы местного самоуправления и органы государственных внебюджетных фондов в целях получения государственных и муниципальных услуг не требуется. Данную информацию указанные органы обязаны запрашивать у Росреестра самостоятельно Федеральный закон от 17.07.2010 №210-ФЗ "Об организации предоставления государственных и муниципальных услуг", ч. 1, ст. 7)

2

**Отчет об оценке земельных участков (440 ед.) для дачного строительства с правом возведения жилого дома с правом регистрации проживания в нем, расположенных в Раменском районе Московской области**

ФЕДЕРАЛЬНАЯ СЛУЖБА ГОСУДАРСТВЕННОЙ РЕГИСТРАЦИИ, КАДАСТРА И КАРТОГРАФИИ

УПРАВЛЕНИЕ ФЕДЕРАЛЬНОЙ СЛУЖБЫ ГОСУДАРСТВЕННОЙ РЕГИСТРАЦИИ, КАДАСТРА И КАРТОГРАФИИ ПО МОСКОВСКОЙ ОБЛАСТИ

**ВЫПИСКА ИЗ ЕДИНОГО ГОСУДАРСТВЕННОГО РЕЕСТРА ПРАВ НА НЕДВИЖИМОЕ ИМУЩЕСТВО И СДЕЛОК С НИМ**

Дата 13.02.2016 № 50/023/001/2016-667

На основании запроса от 11.02.2016 г., поступившего на рассмотрение 11.02.2016 г. сообщаем, что в Едином государственном реестре прав на недвижимое имущество и сделок с ним зарегистрировано:

| | | | |
|---|---|---|---|
| 1. | Характеристики объекта недвижимости: | | |
| | Кадастровый (или условный) номер объекта: | | 50:23:0050384:657 |
| | наименование объекта: | | Земельный участок |
| | назначение объекта: | | Земли сельскохозяйственного назначения, для дачного строительства с правом возведения жилого дома с правом регистрации проживания в нем |
| | площадь объекта: | | 1 359 кв. м |
| | инвентарный номер, литер: | | |
| | этажность (этаж): | | |
| | номера на поэтажном плане: | | |
| | адрес (местоположение) объекта: | | Московская область, Раменский район, сельское поселение Рыболовское |
| | состав: | | |
| 2. | Правообладатель (правообладатели): | 2.1. | Владельцы инвестиционных паев - Закрытый паевой инвестиционный фонд недвижимости "ТрастЮнион- Подмосковный" данные о которых устанавливаются на основании данных лицевых счетов владельцев инвестиционных паев в реестре владельцев инвестиционных паев и счетов депо владельцев инвестиционных паев. |
| 3. | Вид, номер и дата государственной регистрации права: | 3.1. | Общая долевая собственность, № 50-50-23/167/2014-424 от 01.09.2014 |
| 4. | Ограничение (обременение) права: | | |
| | 4.1.1. | вид: | Доверительное управление, Московская область, Раменский район, сельское поселение Рыболовское, кад. № 50:23:0050384:657, Земельный участок, категория земель: земли сельскохозяйственного назначения, разрешенное использование: для дачного строительства с правом возведения жилого дома с правом регистрации проживания в нем, общая площадь 1 359 кв. м |
| | | дата государственной регистрации: | 01.02.2016 |
| | | номер государственной регистрации: | 50-50/023-50/999/001/2016-334/2 |
| | | срок, на который установлено ограничение (обременение) права: | с 01.02.2016 по 01.12.2027 |
| | | лицо, в пользу которого установлено ограничение (обременение) права: | Закрытое акционерное общество Управляющая компания «РВМ Капитал», ИНН: 7722563196 |
| | | основание государственной регистрации: | Правила доверительного управления Закрытым паевым инвестиционным фондом недвижимости "Земельный фонд "Солнд Подмосковный" зарегистрированы ФСФР России 18.10.2007г. за № 1028-94135580 от 18.10.2007;<br>Договор о передаче прав и обязанностей по договору доверительного управления паевым инвестиционным фондом от 07.04.2015 №06/11 |



| | | |
|---|---|---|
| 5. | Договоры участия в долевом строительстве: | не зарегистрировано |
| 6. | Правопритязания: | отсутствуют |
| 7. | Заявленные в судебном порядке права требования: | данные отсутствуют |
| 8. | Отметка о возражении в отношении зарегистрированного права: | данные отсутствуют |
| 9. | Отметка о наличии решения об изъятии объекта недвижимости для государственных и муниципальных нужд: | данные отсутствуют |

Выписка выдана: Макортых Эдуард

Сведения, содержащиеся в настоящем документе, являются актуальными (действительными) на дату получения запроса органом, осуществляющим государственную регистрацию прав. В соответствии со статьей 7 Федерального закона "О 27 июля 1997 г. №122-ФЗ "О государственной регистрации прав на недвижимое имущество и сделок с ним" использование сведений, содержащихся в настоящей выписке, способами или в форме, которые наносят ущерб правам и законным интересам правообладателей, влечет ответственность, предусмотренную законодательством Российской Федерации.

СПЕЦИАЛИСТ 1 РАЗРЯДА — Федяева И. С.

Получение заявителем выписки из ЕГРП для последующего предоставления в органы государственной власти, органы местного самоуправления и органы государственных внебюджетных фондов в целях получения государственных и муниципальных услуг, не требуется. Данную информацию указанные органы обязаны запрашивать у Росреестра самостоятельно (Федеральный закон от 27.07.2010 №210-ФЗ "Об организации предоставления государственных и муниципальных услуг", ч.1, ст.7)

ФЕДЕРАЛЬНАЯ СЛУЖБА ГОСУДАРСТВЕННОЙ РЕГИСТРАЦИИ, КАДАСТРА И КАРТОГРАФИИ

УПРАВЛЕНИЕ ФЕДЕРАЛЬНОЙ СЛУЖБЫ ГОСУДАРСТВЕННОЙ РЕГИСТРАЦИИ, КАДАСТРА И КАРТОГРАФИИ ПО МОСКОВСКОЙ ОБЛАСТИ

**ВЫПИСКА ИЗ ЕДИНОГО ГОСУДАРСТВЕННОГО РЕЕСТРА ПРАВ НА НЕДВИЖИМОЕ ИМУЩЕСТВО И СДЕЛОК С НИМ**

Дата 13.02.2016 № 50/023/001/2016-1030

На основании запроса от 11.02.2016 г., поступившего на рассмотрение 11.02.2016 г. сообщаем, что в Едином государственном реестре прав на недвижимое имущество и сделок с ним зарегистрировано:

| | | | |
|---|---|---|---|
| 1. | Характеристики объекта недвижимости: | | |
| | Кадастровый (или условный) номер объекта: | | 50:23:0050384:658 |
| | наименование объекта: | | Земельный участок |
| | назначение объекта: | | Земли сельскохозяйственного назначения, для дачного строительства с правом возведения жилого дома с правом регистрации проживания в нем |
| | площадь объекта: | | 998 кв. м |
| | инвентарный номер, литер: | | |
| | этажность (этаж): | | |
| | номера на поэтажном плане: | | |
| | адрес (местоположение) объекта: | | Московская область, Раменский район, сельское поселение Рыболовское |
| | состав: | | |
| 2. | Правообладатель (правообладатели): | 2.1. | Владельцы инвестиционных паев - Закрытый паевой инвестиционный фонд недвижимости "ТрастЮнион- Подмосковный" данные о которых устанавливаются на основании данных лицевых счетов владельцев инвестиционных паев в реестре владельцев инвестиционных паев и счетов депо владельцев инвестиционных паев. |
| 3. | Вид, номер и дата государственной регистрации права: | 3.1. | Общая долевая собственность, № 50-50-23/167/2014-423 от 01.09.2014 |
| 4. | Ограничение (обременение) права: | | |
| | 4.1.1. вид: | | Доверительное управление, Московская область, Раменский район, сельское поселение Рыболовское, кад. № 50:23:0050384:658, Земельный участок, категория земель: земли сельскохозяйственного назначения, разрешенное использование: для дачного строительства с правом возведения жилого дома с правом регистрации проживания в нем, общая площадь 998 кв. м |
| | дата государственной регистрации: | | 10.02.2016 |
| | номер государственной регистрации: | | 50-50/023-50/999/001/2016-885/2 |
| | срок, на который установлено ограничение (обременение) права: | | с 10.02.2016 до 01, 12, 2027 |
| | лицо, в пользу которого установлено ограничение (обременение) права: | | Закрытое акционерное общество Управляющая компания «РВМ Капитал», ИНН: 7722563196 |
| | основание государственной регистрации: | | Правила доверительного управления Закрытым паевым инвестиционным фондом недвижимости "Земельный фонд "Солид Подмосковный" зарегистрированы ФСФР России 18.10.2007г. за № 1028-94135580 от 18.10.2007;<br>Договор о передаче прав и обязанностей по договору доверительного управления паевым инвестиционным фондом от 07.04.2015 №06/11 |

1

| | | |
|---|---|---|
| 5. | Договоры участия в долевом строительстве: | не зарегистрировано |
| 6. | Правопритязания: | отсутствуют |
| 7. | Заявленные в судебном порядке права требования: | данные отсутствуют |
| 8. | Отметка о возражении в отношении зарегистрированного права: | данные отсутствуют |
| 9. | Отметка о наличии решения об изъятии объекта недвижимости для государственных и муниципальных нужд: | данные отсутствуют |

Выписка выдана: Махортых Эдуард

Сведения, содержащиеся в настоящем документе, являются актуальными (действительными) на дату получения запроса органом, осуществляющим государственную регистрацию прав.
В соответствии со статьей 7 Федерального закона от 21 июля 1997 г. №122-ФЗ "О государственной регистрации прав на недвижимое имущество и сделок с ним" использование сведений, содержащихся в настоящей выписке, способами или в объеме, которые наносят ущерб правам и законным интересам правообладателей, влечет ответственность, предусмотренную законодательством Российской Федерации.

СПЕЦИАЛИСТ 1 РАЗРЯДА (должность уполномоченного должностного лица органа, осуществляющего государственную регистрацию прав) [illegible] (подпись) [illegible] (фамилия, инициалы)

Получение заявителем выписки из ЕГРП для подлежащего предоставления в органы государственной власти, органы местного самоуправления и органы государственных внебюджетных фондов в целях получения государственных и муниципальных услуг не требуется. Дата и подтверждение указанные органы обязаны запрашивать у Регистра самостоятельно Федеральный закон от 27.07.2010 № 210-ФЗ "Об организации предоставления государственных и муниципальных услуг", ч.1, ст.7)

2

ФЕДЕРАЛЬНАЯ СЛУЖБА ГОСУДАРСТВЕННОЙ РЕГИСТРАЦИИ, КАДАСТРА И КАРТОГРАФИИ

УПРАВЛЕНИЕ ФЕДЕРАЛЬНОЙ СЛУЖБЫ ГОСУДАРСТВЕННОЙ РЕГИСТРАЦИИ, КАДАСТРА И КАРТОГРАФИИ ПО МОСКОВСКОЙ ОБЛАСТИ

**ВЫПИСКА ИЗ ЕДИНОГО ГОСУДАРСТВЕННОГО РЕЕСТРА ПРАВ НА НЕДВИЖИМОЕ ИМУЩЕСТВО И СДЕЛОК С НИМ**

Дата 12.03.2016 № 50/023/001/2016-1230

На основании запроса от 10.03.2016 г., поступившего на рассмотрение 10.03.2016 г. сообщаем, что в Едином государственном реестре прав на недвижимое имущество и сделок с ним зарегистрировано:

| | | | |
|---|---|---|---|
| 1. | Характеристики объекта недвижимости: | | |
| | Кадастровый (или условный) номер объекта: | | 50:23:0050384:659 |
| | наименование объекта: | | Земельный участок |
| | назначение объекта: | | Земли сельскохозяйственного назначения, для дачного строительства с правом возведения жилого дома с правом регистрации проживания в нем |
| | площадь объекта: | | 1 000 кв. м |
| | инвентарный номер, литер: | | |
| | этажность (этаж): | | |
| | номера на поэтажном плане: | | |
| | адрес (местоположение) объекта: | | Московская область, Раменский район, сельское поселение Рыболовское |
| | состав: | | |
| 2. | Правообладатель (правообладатели): | 2.1. | Владельцы инвестиционных паев - Закрытый паевой инвестиционный фонд недвижимости "ТрастЮнион- Подмосковный" данные о которых устанавливаются на основании данных лицевых счетов владельцев инвестиционных паев в реестре владельцев инвестиционных паев и счетов депо владельцев инвестиционных паев. |
| 3. | Вид, номер и дата государственной регистрации права: | 3.1. | Общая долевая собственность, № 50-50-23/226/2014-053 от 24.11.2014 |
| 4. | Ограничение (обременение) права: | | |
| | 4.1.1. вид: | | Доверительное управление, Московская область, Раменский район, сельское поселение Рыболовское, кад. № 50:23:0050384:659, Земельный участок, категория земель: земли сельскохозяйственного назначения, разрешенное использование: для дачного строительства с правом возведения жилого дома с правом регистрации проживания в нем, общая площадь 1 000 кв. м |
| | дата государственной регистрации: | | 24.02.2016 |
| | номер государственной регистрации: | | 50-50/001-50/999/001/2016-690/2 |
| | срок, на который установлено ограничение (обременение) права: | | с 24.02.2016 по 01.12.2027 |
| | лицо, в пользу которого установлено ограничение (обременение) права: | | Закрытое акционерное общество Управляющая компания «РВМ Капитал», ИНН: 7722563196 |
| | основание государственной регистрации: | | Правила доверительного управления Закрытым паевым инвестиционным фондом недвижимости "Земельный фонд "Солид Подмосковный" зарегистрированы ФСФР России 18.10.2007г. за № 1028-94135580 от 18.10.2007;<br>Договор о передаче прав и обязанностей по договору доверительного управления паевым инвестиционным фондом от 07.04.2015 №06/11 |

1

| | | |
|---|---|---|
| 5. | Договоры участия в долевом строительстве: | не зарегистрировано |
| 6. | Правопритязания: | отсутствуют |
| 7. | Заявленные в судебном порядке права требования: | данные отсутствуют |
| 8. | Отметка о возражении в отношении зарегистрированного права: | данные отсутствуют |
| 9. | Отметка о наличии решения об изъятии объекта недвижимости для государственных и муниципальных нужд: | данные отсутствуют |

Выписка выдана: Махортых Эдуард

Сведения, содержащиеся в настоящем документе, являются [illegible]ными (действительными) на дату получения запроса органом, осуществляющим государственную регистрацию прав.
В соответствии со статьей 7 Федерального закона от 21 июля 1997 г. №122-ФЗ "О государственной регистрации прав на недвижимое имущество и сделок с ним" использование сведений, содержащихся в настоящей выписке, способами, или в формах, которые наносят ущерб правам и законным интересам правообладателей, влечет ответственность, предусмотренную законодательством Российской Федерации.

СПЕЦИАЛИСТ 1 РАЗРЯДА (должность уполномоченного должностного лица органа, осуществляющего государственную регистрацию прав) [illegible] Фуксиков И. С. [illegible]

Получение заявителем выписки из ЕГРП для последующего предоставления в органы государственной власти, органы местного самоуправления и органы государственных внебюджетных фондов в целях получения государственных и муниципальных услуг не требуется. Данную информацию указанные органы обязаны запрашивать у Реестра самостоятельно. Федеральный закон от 27.07.2010 №210-ФЗ "Об организации предоставления государственных и муниципальных услуг", ч.1, ст.7)

2

ФЕДЕРАЛЬНАЯ СЛУЖБА ГОСУДАРСТВЕННОЙ РЕГИСТРАЦИИ, КАДАСТРА И КАРТОГРАФИИ

УПРАВЛЕНИЕ ФЕДЕРАЛЬНОЙ СЛУЖБЫ ГОСУДАРСТВЕННОЙ РЕГИСТРАЦИИ, КАДАСТРА И КАРТОГРАФИИ ПО МОСКОВСКОЙ ОБЛАСТИ

**ВЫПИСКА ИЗ ЕДИНОГО ГОСУДАРСТВЕННОГО РЕЕСТРА ПРАВ НА НЕДВИЖИМОЕ ИМУЩЕСТВО И СДЕЛОК С НИМ**

Дата 13.02.2016 № 50/023/001/2016-965

На основании запроса от 11.02.2016 г., поступившего на рассмотрение 11.02.2016 г. сообщаем, что в Едином государственном реестре прав на недвижимое имущество и сделок с ним зарегистрировано:

| | | | |
|---|---|---|---|
| 1. | Характеристики объекта недвижимости: | | |
| | Кадастровый (или условный) номер объекта: | | 50:23:0050384:660 |
| | наименование объекта: | | Земельный участок |
| | назначение объекта: | | Земли сельскохозяйственного назначения, для дачного строительства с правом возведения жилого дома с правом регистрации проживания в нем |
| | площадь объекта: | | 1 000 кв. м |
| | инвентарный номер, литер: | | |
| | этажность (этаж): | | |
| | номера на поэтажном плане: | | |
| | адрес (местоположение) объекта: | | Московская область, Раменский район, сельское поселение Рыболовское |
| | состав: | | |
| 2. | Правообладатель (правообладатели): | 2.1. | Владельцы инвестиционных паев - Закрытый паевой инвестиционный фонд недвижимости "ТрастЮнион- Подмосковный" данные о которых устанавливаются на основании данных лицевых счетов владельцев инвестиционных паев в реестре владельцев инвестиционных паев и счетов депо владельцев инвестиционных паев. |
| 3. | Вид, номер и дата государственной регистрации права: | 3.1. | Общая долевая собственность, № 50-50-23/226/2014-025 от 21.11.2014 |
| 4. | Ограничение (обременение) права: | | |
| | 4.1.1. вид: | | Доверительное управление, Московская область, Раменский район, сельское поселение Рыболовское, кад. № 50:23:0050384:660, Земельный участок, категория земель: земли сельскохозяйственного назначения, разрешенное использование: для дачного строительства с правом возведения жилого дома с правом регистрации проживания в нем, общая площадь 1 000 кв. м |
| | дата государственной регистрации: | | 04.02.2016 |
| | номер государственной регистрации: | | 50-50/023-50/999/001/2016-503/2 |
| | срок, на который установлено ограничение (обременение) права: | | с 21.01.2016 по 01.12.2027 |
| | лицо, в пользу которого установлено ограничение (обременение) права: | | Закрытое акционерное общество Управляющая компания «РВМ Капитал», ИНН: 7722563196 |
| | основание государственной регистрации: | | Правила доверительного управления Закрытым паевым инвестиционным фондом недвижимости "Земельный фонд "Солид Подмосковный" зарегистрированы ФСФР России 18.10.2007г. за № 1028-94135580 от 18.10.2007;<br>Договор о передаче прав и обязанностей по договору доверительного управления паевым инвестиционным фондом от 07.04.2015 №06/11 |

1

| | | |
|---|---|---|
| 5. | Договоры участия в долевом строительстве: | не зарегистрировано |
| 6. | Правопритязания: | отсутствуют |
| 7. | Заявленные в судебном порядке права требования: | данные отсутствуют |
| 8. | Отметка о возражении в отношении зарегистрированного права: | данные отсутствуют |
| 9. | Отметка о наличии решения об изъятии объекта недвижимости для государственных и муниципальных нужд: | данные отсутствуют |

Выписка выдана: Махортых Эдуард Иванович

Сведения, содержащиеся в настоящем документе, являются актуальными (действительными) на дату получения запроса органом, осуществляющим государственную регистрацию прав.
В соответствии со статьей 7 Федерального закона от 21 июля 1997 г. №122-ФЗ "О государственной регистрации прав на недвижимое имущество и сделок с ним" использование сведений, содержащихся в настоящей выписке, способами или в форме, которые наносят ущерб правам и законным интересам правообладателей, влечет ответственность, предусмотренную законодательством Российской Федерации.

СПЕЦИАЛИСТ 1 РАЗРЯДА (должность уполномоченного должностного лица органа, осуществляющего государственную регистрацию прав) — [illegible] — Шестнева И. С. (фамилия, инициалы)

Получение заявителем выписки из ЕГРП для последующего предоставления в органы государственной власти, органы местного самоуправления и органы государственных внебюджетных фондов в целях получения государственных и муниципальных услуг не требуется. Данную информацию указанные органы обязаны запрашивать у Госреестра самостоятельно. Федеральный закон от 27.07.2010 №210-ФЗ "Об организации предоставления государственных и муниципальных услуг", ч.1, ст.7)

2

**Отчет об оценке земельных участков (440 ед.) для дачного строительства с правом возведения жилого дома с правом регистрации проживания в нем, расположенных в Раменском районе Московской области**

ФЕДЕРАЛЬНАЯ СЛУЖБА ГОСУДАРСТВЕННОЙ РЕГИСТРАЦИИ, КАДАСТРА И КАРТОГРАФИИ

УПРАВЛЕНИЕ ФЕДЕРАЛЬНОЙ СЛУЖБЫ ГОСУДАРСТВЕННОЙ РЕГИСТРАЦИИ, КАДАСТРА И КАРТОГРАФИИ ПО МОСКОВСКОЙ ОБЛАСТИ

**ВЫПИСКА ИЗ ЕДИНОГО ГОСУДАРСТВЕННОГО РЕЕСТРА ПРАВ НА НЕДВИЖИМОЕ ИМУЩЕСТВО И СДЕЛОК С НИМ**

Дата 13.02.2016 № 50/023/001/2016-672

На основании запроса от 11.02.2016 г., поступившего на рассмотрение 11.02.2016 г. сообщаем, что в Едином государственном реестре прав на недвижимое имущество и сделок с ним зарегистрировано:

| | | | |
|---|---|---|---|
| 1. | Характеристики объекта недвижимости: | | |
| | Кадастровый (или условный) номер объекта: | | 50:23:0050384:661 |
| | наименование объекта: | | Земельный участок |
| | назначение объекта: | | Земли сельскохозяйственного назначения, для дачного строительства с правом возведения жилого дома с правом регистрации проживания в нем |
| | площадь объекта: | | 1 359 кв. м |
| | инвентарный номер, литер: | | |
| | этажность (этаж): | | |
| | номера на поэтажном плане: | | |
| | адрес (местоположение) объекта: | | Московская область, Раменский район, сельское поселение Рыболовское |
| | состав: | | |
| 2. | Правообладатель (правообладатели): | 2.1. | Владельцы инвестиционных паев - Закрытый паевой инвестиционный фонд недвижимости "ТрастЮнион- Подмосковный" данные о которых устанавливаются на основании данных лицевых счетов владельцев инвестиционных паев в реестре владельцев инвестиционных паев и счетов депо владельцев инвестиционных паев. |
| 3. | Вид, номер и дата государственной регистрации права: | 3.1. | Общая долевая собственность, № 50-50-23/226/2014-064 от 24.11.2014 |
| 4. | Ограничение (обременение) права: | | |
| | 4.1.1. вид: | | Доверительное управление, Московская область, Раменский район, сельское поселение Рыболовское, кад. № 50:23:0050384:661, Земельный участок, категория земель: земли сельскохозяйственного назначения, разрешенное использование: для дачного строительства с правом возведения жилого дома с правом регистрации проживания в нем, общая площадь 1 359 кв. м |
| | дата государственной регистрации: | | 01.02.2016 |
| | номер государственной регистрации: | | 50-50/023-50/999/001/2016-333/2 |
| | срок, на который установлено ограничение (обременение) права: | | с 01.02.2016 по 01.12.2027 |
| | лицо, в пользу которого установлено ограничение (обременение) права: | | Закрытое акционерное общество Управляющая компания «РВМ Капитал», ИНН: 7722563196 |
| | основание государственной регистрации: | | Правила доверительного управления Закрытым паевым инвестиционным фондом недвижимости "Земельный фонд "Солид Подмосковный" зарегистрированы ФСФР России 18.10.2007г. за № 1028-94135580 от 18.10.2007;<br>Договор о передаче прав и обязанностей по договору доверительного управления паевым инвестиционным фондом от 07.04.2015 №06/11 |

1

| | | |
|---|---|---|
| 5. | Договоры участия в долевом строительстве: | не зарегистрировано |
| 6. | Правопритязания: | отсутствуют |
| 7. | Заявленные в судебном порядке права требования: | данные отсутствуют |
| 8. | Отметка о возражении в отношении зарегистрированного права: | данные отсутствуют |
| 9. | Отметка о наличии решения об изъятии объекта недвижимости для государственных и муниципальных нужд: | данные отсутствуют |

Выписка выдана: Махортых Эдуард

Сведения, содержащиеся в настоящем документе, являются актуальными (действительными) на дату получения запроса органом, осуществляющим государственную регистрацию прав.
В соответствии со статьей 7 Федерального закона от 21 июля 1997 г. №122-ФЗ "О государственной регистрации прав на недвижимое имущество и сделок с ним" использование сведений, содержащихся в настоящей выписке, способами или в целях, которые наносят ущерб правам и законным интересам правообладателей, влечет ответственность, предусмотренную законодательством Российской Федерации.

СПЕЦИАЛИСТ 1 РАЗРЯДА (должность уполномоченного должностного лица органа, осуществляющего государственную регистрацию прав) — (подпись) — Фурсова И. С. (подпись) (инициалы, фамилия)

Получение заявителем выписки из ЕГРП для последующего предоставления в орган государственной власти, органы местного самоуправления и органы государственных внебюджетных фондов в целях получения государственных и муниципальных услуг, не требуется. Данную информацию указанные органы обязаны запрашивать у Реестра самостоятельно, [illegible] 2010 №210-ФЗ "Об организации предоставления государственных и муниципальных услуг", ч. 1, ст. 7)

2

ФЕДЕРАЛЬНАЯ СЛУЖБА ГОСУДАРСТВЕННОЙ РЕГИСТРАЦИИ, КАДАСТРА И КАРТОГРАФИИ

УПРАВЛЕНИЕ ФЕДЕРАЛЬНОЙ СЛУЖБЫ ГОСУДАРСТВЕННОЙ РЕГИСТРАЦИИ, КАДАСТРА И КАРТОГРАФИИ ПО МОСКОВСКОЙ ОБЛАСТИ

**ВЫПИСКА ИЗ ЕДИНОГО ГОСУДАРСТВЕННОГО РЕЕСТРА ПРАВ НА НЕДВИЖИМОЕ ИМУЩЕСТВО И СДЕЛОК С НИМ**

Дата 13.02.2016 № 50/023/001/2016-433

На основании запроса от 11.02.2016 г., поступившего на рассмотрение 11.02.2016 г. сообщаем, что в Едином государственном реестре прав на недвижимое имущество и сделок с ним зарегистрировано:

| | | | |
|---|---|---|---|
| 1. | Характеристики объекта недвижимости: | | |
| | Кадастровый (или условный) номер объекта: | | 50:23:0050384:662 |
| | наименование объекта: | | Земельный участок |
| | назначение объекта: | | Земли сельскохозяйственного назначения, для дачного строительства с правом возведения жилого дома с правом регистрации проживания в нем |
| | площадь объекта: | | 875 кв. м |
| | инвентарный номер, литер: | | |
| | этажность (этаж): | | |
| | номера на поэтажном плане: | | |
| | адрес (местоположение) объекта: | | Московская область, Раменский район, сельское поселение Рыболовское |
| | состав: | | |
| 2. | Правообладатель (правообладатели): | 2.1. | Владельцы инвестиционных паев - Закрытый паевой инвестиционный фонд недвижимости "ТрастЮнион- Подмосковный" данные о которых устанавливаются на основании данных лицевых счетов владельцев инвестиционных паев в реестре владельцев инвестиционных паев и счетов депо владельцев инвестиционных паев. |
| 3. | Вид, номер и дата государственной регистрации права: | 3.1. | Общая долевая собственность, № 50-50-23/167/2014-419 от 01.09.2014 |
| 4. | Ограничение (обременение) права: | | |
| | 4.1.1. вид: | | Доверительное управление, Московская область, Раменский район, сельское поселение Рыболовское, кад. № 50:23:0050384:662, Земельный участок, категория земель: земли сельскохозяйственного назначения, разрешенное использование: для дачного строительства с правом возведения жилого дома с правом регистрации проживания в нем, общая площадь 875 кв. м |
| | дата государственной регистрации: | | 27.11.2015 |
| | номер государственной регистрации: | | 50-50/023-50/999/001/2015-1660/2 |
| | срок, на который установлено ограничение (обременение) права: | | с 27.11.2015 до полного исполнения сторонами своих обязанностей |
| | лицо, в пользу которого установлено ограничение (обременение) права: | | Закрытое акционерное общество Управляющая компания "РВМ Капитал", Д.У.Закрытым паевым инвестиционным фондом недвижимости "ТрастЮнион-Подмосковный", ИНН: 7722563196 |
| | основание государственной регистрации: | | Договор о передаче прав и обязанностей по договору доверительного управления паевым инвестиционным фондом от 07.04.2015 №06/11 |
| 5. | Договоры участия в долевом строительстве: | | не зарегистрировано |
| 6. | Правопритязания: | | отсутствуют |

1

| | | |
|---|---|---|
| 5. | Договоры участия в долевом строительстве: | не зарегистрировано |
| 6. | Правопритязания: | отсутствуют |
| 7. | Заявленные в судебном порядке права требования: | данные отсутствуют |
| 8. | Отметка о возражении в отношении зарегистрированного права: | данные отсутствуют |
| 9. | Отметка о наличии решения об изъятии объекта недвижимости для государственных и муниципальных нужд: | данные отсутствуют |

Выписка выдана: Махортых Эдуард

Сведения, содержащиеся в настоящем документе, являются актуальными (действительными) на дату получения запроса органом, осуществляющим государственную регистрацию прав.
В соответствии со статьей 7 Федерального закона от 21 июля 1997 г. №122-ФЗ "О государственной регистрации прав на недвижимое имущество и сделок с ним" использование сведений, содержащихся в настоящей выписке, [illegible] в форме, которые наносят ущерб правам и законным интересам правообладателей, влечет ответственность, предусмотренную законодательством Российской Федерации.

СПЕЦИАЛИСТ 1 РАЗРЯДА (подпись уполномоченного должностного лица органа, осуществляющего государственную регистрацию прав) — [illegible] И. С. (Ф.И.О. полностью)

Получение заявителем выписки из ЕГРП для последующего предоставления в органы государственной власти, органы местного самоуправления и органы государственных внебюджетных фондов в целях получения государственных и муниципальных услуг не требуется. Данную информацию указанные органы обязаны запрашивать у Реестра самостоятельно/Федеральный закон от 27.07.2010 №210-ФЗ "Об организации предоставления государственных и муниципальных услуг", ч.1, ст.7

2

**Отчет об оценке земельных участков (440 ед.) для дачного строительства с правом возведения жилого дома с правом регистрации проживания в нем, расположенных в Раменском районе Московской области**

ФЕДЕРАЛЬНАЯ СЛУЖБА ГОСУДАРСТВЕННОЙ РЕГИСТРАЦИИ, КАДАСТРА И КАРТОГРАФИИ

УПРАВЛЕНИЕ ФЕДЕРАЛЬНОЙ СЛУЖБЫ ГОСУДАРСТВЕННОЙ РЕГИСТРАЦИИ, КАДАСТРА И КАРТОГРАФИИ ПО МОСКОВСКОЙ ОБЛАСТИ

**ВЫПИСКА ИЗ ЕДИНОГО ГОСУДАРСТВЕННОГО РЕЕСТРА ПРАВ НА НЕДВИЖИМОЕ ИМУЩЕСТВО И СДЕЛОК С НИМ**

Дата 13.02.2016 № 50/023/001/2016-405

На основании запроса от 11.02.2016 г., поступившего на рассмотрение 11.02.2016 г. сообщаем, что в Едином государственном реестре прав на недвижимое имущество и сделок с ним зарегистрировано:

| | | | |
|---|---|---|---|
| 1. | Характеристики объекта недвижимости: | | |
| | Кадастровый (или условный) номер объекта: | | 50:23:0050384:663 |
| | наименование объекта: | | Земельный участок |
| | назначение объекта: | | Земли сельскохозяйственного назначения, для дачного строительства с правом возведения жилого дома с правом регистрации проживания в нем |
| | площадь объекта: | | 875 кв. м |
| | инвентарный номер, литер: | | |
| | этажность (этаж): | | |
| | номера на поэтажном плане: | | |
| | адрес (местоположение) объекта: | | Московская область, Раменский район, сельское поселение Рыболовское |
| | состав: | | |
| 2. | Правообладатель (правообладатели): | 2.1. | Владельцы инвестиционных паев - Закрытый паевой инвестиционный фонд недвижимости "ТрастЮнион- Подмосковный" данные о которых устанавливаются на основании данных лицевых счетов владельцев инвестиционных паев в реестре владельцев инвестиционных паев и счетов депо владельцев инвестиционных паев. |
| 3. | Вид, номер и дата государственной регистрации права: | 3.1. | Общая долевая собственность, № 50-50-23/167/2014-421 от 01.09.2014 |
| 4. | Ограничение (обременение) права: | | |
| | 4.1.1. вид: | | Доверительное управление, Московская область, Раменский район, сельское поселение Рыболовское, кад. № 50:23:0050384:663, Земельный участок, категория земель: земли сельскохозяйственного назначения, разрешенное использование: для дачного строительства с правом возведения жилого дома с правом регистрации проживания в нем, общая площадь 875 кв. м |
| | дата государственной регистрации: | | 27.11.2015 |
| | номер государственной регистрации: | | 50-50/023-50/999/001/2015-1662/2 |
| | срок, на который установлено ограничение (обременение) права: | | с 27.11.2015 до полного исполнения сторонами своих обязанностей |
| | лицо, в пользу которого установлено ограничение (обременение) права: | | Закрытое акционерное общество Управляющая компания "РВМ Капитал", Д.У.Закрытым паевым инвестиционным фондом недвижимости "ТрастЮнион-Подмосковный", ИНН: 7722563196 |
| | основание государственной регистрации: | | Договор о передаче прав и обязанностей по договору доверительного управления паевым инвестиционным фондом от 07.04.2015 №06/11 |
| 5. | Договоры участия в долевом строительстве: | | не зарегистрировано |
| 6. | Правопритязания: | | отсутствуют |

1

| | | |
|---|---|---|
| 7. | Заявленные в судебном порядке права требования: | данные отсутствуют |
| 8. | Отметка о возражении в отношении зарегистрированного права: | данные отсутствуют |
| 9. | Отметка о наличии решения об изъятии объекта недвижимости для государственных и муниципальных нужд: | данные отсутствуют |

Выписка выдана: Махортых Эдуард

Сведения, содержащиеся в настоящем документе, являются актуальными (действительными) на дату получения запроса органом, осуществляющим государственную регистрацию прав.
В соответствии со статьей 7 Федерального закона от 21 июля 1997 г. №122-ФЗ "О государственной регистрации прав на недвижимое имущество и сделок с ним" использование сведений, содержащихся в настоящей выписке, способами или в форме, которые наносят ущерб правам и законным интересам правообладателей, влечет ответственность, предусмотренную законодательством Российской Федерации.

СПЕЦИАЛИСТ 1-ГО РАЗРЯДА (должность уполномоченного должностного лица органа, осуществляющего государственную регистрацию прав) (подпись, М.П.) Карчевская М. С. (фамилия, инициалы)

Получение заявителем выписки из ЕГРП для последующего предоставления в орган государственной власти, органы местного самоуправления и органы государственных внебюджетных фондов в целях получения государственных и муниципальных услуг, не требуется. Данное информацию указанные органы обязаны запрашивать у Росреестра самостоятельно (Федеральный закон от 27.07.2010 №210-ФЗ "Об организации предоставления государственных и муниципальных услуг", ч.1, ст.7)

2

**Отчет об оценке земельных участков (440 ед.) для дачного строительства с правом возведения жилого дома с правом регистрации проживания в нем, расположенных в Раменском районе Московской области**

ФЕДЕРАЛЬНАЯ СЛУЖБА ГОСУДАРСТВЕННОЙ РЕГИСТРАЦИИ, КАДАСТРА И КАРТОГРАФИИ

УПРАВЛЕНИЕ ФЕДЕРАЛЬНОЙ СЛУЖБЫ ГОСУДАРСТВЕННОЙ РЕГИСТРАЦИИ, КАДАСТРА И КАРТОГРАФИИ ПО МОСКОВСКОЙ ОБЛАСТИ

**ВЫПИСКА ИЗ ЕДИНОГО ГОСУДАРСТВЕННОГО РЕЕСТРА ПРАВ НА НЕДВИЖИМОЕ ИМУЩЕСТВО И СДЕЛОК С НИМ**

Дата 13.02.2016 № 50/023/001/2016-416

На основании запроса от 11.02.2016 г., поступившего на рассмотрение 11.02.2016 г. сообщаем, что в Едином государственном реестре прав на недвижимое имущество и сделок с ним зарегистрировано:

| | | | |
|---|---|---|---|
| 1. | Характеристики объекта недвижимости: | | |
| | Кадастровый (или условный) номер объекта: | | 50:23:0050384:664 |
| | наименование объекта: | | Земельный участок |
| | назначение объекта: | | Земли сельскохозяйственного назначения, для дачного строительства с правом возведения жилого дома с правом регистрации проживания в нем |
| | площадь объекта: | | 875 кв. м |
| | инвентарный номер, литер: | | |
| | этажность (этаж): | | |
| | номера на поэтажном плане: | | |
| | адрес (местоположение) объекта: | | Московская область, Раменский район, сельское поселение Рыболовское |
| | состав: | | |
| 2. | Правообладатель (правообладатели): | 2.1. | Владельцы инвестиционных паев - Закрытый паевой инвестиционный фонд недвижимости "ТрастЮнион- Подмосковный" данные о которых устанавливаются на основании данных лицевых счетов владельцев инвестиционных паев в реестре владельцев инвестиционных паев и счетов депо владельцев инвестиционных паев. |
| 3. | Вид, номер и дата государственной регистрации права: | 3.1. | Общая долевая собственность, № 50-50-23/167/2014-422 от 01.09.2014 |
| 4. | Ограничение (обременение) права: | | |
| | 4.1.1. вид: | | Доверительное управление, Московская область, Раменский район, сельское поселение Рыболовское, кад. № 50:23:0050384:664, Земельный участок, категория земель: земли сельскохозяйственного назначения, разрешенное использование: для дачного строительства с правом возведения жилого дома с правом регистрации проживания в нем, общая площадь 875 кв. м |
| | дата государственной регистрации: | | 27.11.2015 |
| | номер государственной регистрации: | | 50-50/023-50/999/001/2015-1663/2 |
| | срок, на который установлено ограничение (обременение) права: | | с 27.11.2015 до полного исполнения сторонами своих обязанностей |
| | лицо, в пользу которого установлено ограничение (обременение) права: | | Закрытое акционерное общество Управляющая компания "РВМ Капитал", Д.У.Закрытым паевым инвестиционным фондом недвижимости "ТрастЮнион-Подмосковный", ИНН: 7722563196 |
| | основание государственной регистрации: | | Договор о передаче прав и обязанностей по договору доверительного управления паевым инвестиционным фондом от 07.04.2015 №06/11 |
| 5. | Договоры участия в долевом строительстве: | | не зарегистрировано |
| 6. | Правопритязания: | | отсутствуют |

1

| | | |
|---|---|---|
| 7. | Заявленные в судебном порядке права требования: | данные отсутствуют |
| 8. | Отметка о возражении в отношении зарегистрированного права: | данные отсутствуют |
| 9. | Отметка о наличии решения об изъятии объекта недвижимости для государственных и муниципальных нужд: | данные отсутствуют |

Выписка выдана: Махортых Эдуард

Сведения, содержащиеся в настоящем документе, являются актуальными (действительными) на дату получения запроса органом, осуществляющим государственную регистрацию прав.
В соответствии со статьей 7 Федерального закона от 21 июля 1997 г. №122-ФЗ "О государственной регистрации прав на недвижимое имущество и сделок с ним" использование сведений, содержащихся в настоящей выписке, способами или в форме, которые наносят ущерб правам и законным интересам правообладателей, влечет ответственность, предусмотренную законодательством Российской Федерации.

СПЕЦИАЛИСТ 1-ГО РАЗРЯДА (должность уполномоченного должностного лица органа, осуществляющего государственную регистрацию прав) — (подпись М.П.) — Кочевская М. С. (фамилия, инициалы)

Получение заявителем выписки из ЕГРП как последующего предоставления в органы государственной власти, органы местного самоуправления и органы государственных внебюджетных фондов в целях получения государственных и муниципальных услуг, не требуется. Данную информацию указанные органы обязаны запрашивать у Росреестра самостоятельно (Федеральный закон от 27.07.2010 №210-ФЗ "Об организации предоставления государственных и муниципальных услуг", ч.1, ст.7)

2

**Отчет об оценке земельных участков (440 ед.) для дачного строительства с правом возведения жилого дома с правом регистрации проживания в нем, расположенных в Раменском районе Московской области**

ФЕДЕРАЛЬНАЯ СЛУЖБА ГОСУДАРСТВЕННОЙ РЕГИСТРАЦИИ, КАДАСТРА И КАРТОГРАФИИ

УПРАВЛЕНИЕ ФЕДЕРАЛЬНОЙ СЛУЖБЫ ГОСУДАРСТВЕННОЙ РЕГИСТРАЦИИ, КАДАСТРА И КАРТОГРАФИИ ПО МОСКОВСКОЙ ОБЛАСТИ

**ВЫПИСКА ИЗ ЕДИНОГО ГОСУДАРСТВЕННОГО РЕЕСТРА ПРАВ НА НЕДВИЖИМОЕ ИМУЩЕСТВО И СДЕЛОК С НИМ**

Дата 13.02.2016 № 50/023/001/2016-410

На основании запроса от 11.02.2016 г., поступившего на рассмотрение 11.02.2016 г. сообщаем, что в Едином государственном реестре прав на недвижимое имущество и сделок с ним зарегистрировано:

| | | | |
|---|---|---|---|
| 1. | Характеристики объекта недвижимости: | | |
| | Кадастровый (или условный) номер объекта: | 50:23:0050384:665 | |
| | наименование объекта: | Земельный участок | |
| | назначение объекта: | Земли сельскохозяйственного назначения, для дачного строительства с правом возведения жилого дома с правом регистрации проживания в нем | |
| | площадь объекта: | 875 кв. м | |
| | инвентарный номер, литер: | | |
| | этажность (этаж): | | |
| | номера на поэтажном плане: | | |
| | адрес (местоположение) объекта: | Московская область, Раменский район, сельское поселение Рыболовское | |
| | состав: | | |
| 2. | Правообладатель (правообладатели): | 2.1. | Владельцы инвестиционных паев - Закрытый паевой инвестиционный фонд недвижимости "ТрастЮнион- Подмосковный" данные о которых устанавливаются на основании данных лицевых счетов владельцев инвестиционных паев в реестре владельцев инвестиционных паев и счетов депо владельцев инвестиционных паев. |
| 3. | Вид, номер и дата государственной регистрации права: | 3.1. | Общая долевая собственность, № 50-50-23/167/2014-420 от 01.09.2014 |
| 4. | Ограничение (обременение) права: | | |
| | 4.1.1. вид: | | Доверительное управление, Московская область, Раменский район, сельское поселение Рыболовское, кад. № 50:23:0050384:665, Земельный участок, категория земель: земли сельскохозяйственного назначения, разрешенное использование: для дачного строительства с правом возведения жилого дома с правом регистрации проживания в нем, общая площадь 875 кв. м |
| | дата государственной регистрации: | | 27.11.2015 |
| | номер государственной регистрации: | | 50-50/023-50/999/001/2015-1661/2 |
| | срок, на который установлено ограничение (обременение) права: | | с 27.11.2015 до полного исполнения сторонами своих обязанностей |
| | лицо, в пользу которого установлено ограничение (обременение) права: | | Закрытое акционерное общество Управляющая компания "РВМ Капитал", Д.У.Закрытым паевым инвестиционным фондом недвижимости "ТрастЮнион-Подмосковный", ИНН: 7722563196 |
| | основание государственной регистрации: | | Договор о передаче прав и обязанностей по договору доверительного управления паевым инвестиционным фондом от 07.04.2015 №06/11 |
| 5. | Договоры участия в долевом строительстве: | | не зарегистрировано |
| 6. | Правопритязания: | | отсутствуют |



| | | |
|---|---|---|
| 7. | Заявленные в судебном порядке права требования: | данные отсутствуют |
| 8. | Отметка о возражении в отношении зарегистрированного права: | данные отсутствуют |
| 9. | Отметка о наличии решения об изъятии объекта недвижимости для государственных и муниципальных нужд: | данные отсутствуют |

Выписка выдана: Махортых Эдуард

Сведения, содержащиеся в настоящем документе, являются актуальными (действительными) на дату получения запроса органом, осуществляющим государственную регистрацию прав. В соответствии со статьей 7 Федерального закона от 21 июля 1997 г. №122-ФЗ "О государственной регистрации прав на недвижимое имущество и сделок с ним" использование сведений, содержащихся в настоящей выписке, способами или в форме, которые наносят ущерб правам и законным интересам правообладателей, влечет ответственность, предусмотренную законодательством Российской Федерации.

СПЕЦИАЛИСТ 1-ГО РАЗРЯДА — Карчевская М. С.

(должность уполномоченного должностного лица органа, осуществляющего государственную регистрацию прав) (подпись) (фамилия, инициалы)

Получение данных выписки из ЕГРП для последующего предоставления в органы государственной власти, органы местного самоуправления и органы государственных внебюджетных фондов в целях получения государственных и муниципальных услуг не требуется. Данная информация указанные органы обязаны запрашивать у Росреестра самостоятельно (Федеральный закон от 27.07.2010 №210-ФЗ "Об организации предоставления государственных и муниципальных услуг", ч.1, ст.7)

ФЕДЕРАЛЬНАЯ СЛУЖБА ГОСУДАРСТВЕННОЙ РЕГИСТРАЦИИ, КАДАСТРА И КАРТОГРАФИИ

УПРАВЛЕНИЕ ФЕДЕРАЛЬНОЙ СЛУЖБЫ ГОСУДАРСТВЕННОЙ РЕГИСТРАЦИИ, КАДАСТРА И КАРТОГРАФИИ ПО МОСКОВСКОЙ ОБЛАСТИ

**ВЫПИСКА ИЗ ЕДИНОГО ГОСУДАРСТВЕННОГО РЕЕСТРА ПРАВ НА НЕДВИЖИМОЕ ИМУЩЕСТВО И СДЕЛОК С НИМ**

Дата 13.02.2016 № 50/023/001/2016-454

На основании запроса от 11.02.2016 г., поступившего на рассмотрение 11.02.2016 г. сообщаем, что в Едином государственном реестре прав на недвижимое имущество и сделок с ним зарегистрировано:

| | | | |
|---|---|---|---|
| 1. | Характеристики объекта недвижимости: | | |
| | Кадастровый (или условный) номер объекта: | 50:23:0050384:666 | |
| | наименование объекта: | Земельный участок | |
| | назначение объекта: | Земли сельскохозяйственного назначения, для дачного строительства с правом возведения жилого дома с правом регистрации проживания в нем | |
| | площадь объекта: | 875 кв. м | |
| | инвентарный номер, литер: | | |
| | этажность (этаж): | | |
| | номера на поэтажном плане: | | |
| | адрес (местоположение) объекта: | Московская область, Раменский район, сельское поселение Рыболовское | |
| | состав: | | |
| 2. | Правообладатель (правообладатели): | 2.1. | Владельцы инвестиционных паев - Закрытый паевой инвестиционный фонд недвижимости "ТрастЮнион- Подмосковный" данные о которых устанавливаются на основании данных лицевых счетов владельцев инвестиционных паев в реестре владельцев инвестиционных паев и счетов депо владельцев инвестиционных паев. |
| 3. | Вид, номер и дата государственной регистрации права: | 3.1. | Общая долевая собственность, № 50-50-23/167/2014-418 от 01.09.2014 |
| 4. | Ограничение (обременение) права: | | |
| | 4.1.1. вид: | | Доверительное управление, Московская область, Раменский район, сельское поселение Рыболовское, кад. № 50:23:0050384:666, Земельный участок, категория земель: земли сельскохозяйственного назначения, разрешенное использование: для дачного строительства с правом возведения жилого дома с правом регистрации проживания в нем, общая площадь 875 кв. м |
| | дата государственной регистрации: | | 27.11.2015 |
| | номер государственной регистрации: | | 50-50/023-50/999/001/2015-1658/2 |
| | срок, на который установлено ограничение (обременение) права: | | с 27.11.2015 до полного исполнения сторонами своих обязанностей |
| | лицо, в пользу которого установлено ограничение (обременение) права: | | Закрытое акционерное общество Управляющая компания "РВМ Капитал", Д.У.Закрытым паевым инвестиционным фондом недвижимости "ТрастЮнион-Подмосковный", ИНН: 7722563196 |
| | основание государственной регистрации: | | Договор о передаче прав и обязанностей по договору доверительного управления паевым инвестиционным фондом от 07.04.2015 №06/11 |
| 5. | Договоры участия в долевом строительстве: | | не зарегистрировано |
| 6. | Правопритязания: | | отсутствуют |



| | | |
|---|---|---|
| 7. | Заявленные в судебном порядке права требования: | данные отсутствуют |
| 8. | Отметка о возражении в отношении зарегистрированного права: | данные отсутствуют |
| 9. | Отметка о наличии решения об изъятии объекта недвижимости для государственных и муниципальных нужд: | данные отсутствуют |

Выписка выдана: Махортых Эдуард

Сведения, содержащиеся в настоящем документе, являются актуальными (действительными) на дату получения запроса органом, осуществляющим государственную регистрацию прав. В соответствии со статьей 7 Федерального закона от 21 июля 1997 г. №122-ФЗ "О государственной регистрации прав на недвижимое имущество и сделок с ним" использование сведений, содержащихся в настоящей выписке, их собрание или в форме, которые наносят ущерб правам и законным интересам правообладателей, влечет ответственность, предусмотренную законодательством Российской Федерации.

СПЕЦИАЛИСТ 1-ГО РАЗРЯДА (должность уполномоченного должностного лица органа, осуществляющего государственную регистрацию прав) — (подпись, М.П.) — Карчевская М. С. (фамилия, инициалы)

Получение выписки из ЕГРП для последующего предоставления в органы государственной власти, органы местного самоуправления и органы государственных внебюджетных фондов и для получения государственных и муниципальных услуг не требуется. Данную информацию указанные органы обязаны запрашивать у Росреестра самостоятельно (Федеральный закон от 27.07.2010 №210-ФЗ "Об организации предоставления государственных и муниципальных услуг", ч.1, ст.7)

ФЕДЕРАЛЬНАЯ СЛУЖБА ГОСУДАРСТВЕННОЙ РЕГИСТРАЦИИ, КАДАСТРА И КАРТОГРАФИИ

УПРАВЛЕНИЕ ФЕДЕРАЛЬНОЙ СЛУЖБЫ ГОСУДАРСТВЕННОЙ РЕГИСТРАЦИИ, КАДАСТРА И КАРТОГРАФИИ ПО МОСКОВСКОЙ ОБЛАСТИ

**ВЫПИСКА ИЗ ЕДИНОГО ГОСУДАРСТВЕННОГО РЕЕСТРА ПРАВ НА НЕДВИЖИМОЕ ИМУЩЕСТВО И СДЕЛОК С НИМ**

Дата 13.02.2016 № 50/023/001/2016-468

На основании запроса от 11.02.2016 г., поступившего на рассмотрение 11.02.2016 г. сообщаем, что в Едином государственном реестре прав на недвижимое имущество и сделок с ним зарегистрировано:

| | | | |
|---|---|---|---|
| 1. | Характеристики объекта недвижимости: | | |
| | Кадастровый (или условный) номер объекта: | 50:23:0050384:667 | |
| | наименование объекта: | Земельный участок | |
| | назначение объекта: | Земли сельскохозяйственного назначения, для дачного строительства с правом возведения жилого дома с правом регистрации проживания в нем | |
| | площадь объекта: | 875 кв. м | |
| | инвентарный номер, литер: | | |
| | этажность (этаж): | | |
| | номера на поэтажном плане: | | |
| | адрес (местоположение) объекта: | Московская область, Раменский район, сельское поселение Рыболовское | |
| | состав: | | |
| 2. | Правообладатель (правообладатели): | 2.1. | Владельцы инвестиционных паев - Закрытый паевой инвестиционный фонд недвижимости "ТрастЮнион- Подмосковный" данные о которых устанавливаются на основании данных лицевых счетов владельцев инвестиционных паев в реестре владельцев инвестиционных паев и счетов депо владельцев инвестиционных паев. |
| 3. | Вид, номер и дата государственной регистрации права: | 3.1. | Общая долевая собственность, № 50-50-23/167/2014-417 от 01.09.2014 |
| 4. | Ограничение (обременение) права: | | |
| | 4.1.1. вид: | | Доверительное управление, Московская область, Раменский район, сельское поселение Рыболовское, кад. № 50:23:0050384:667, Земельный участок, категория земель: земли сельскохозяйственного назначения, разрешенное использование: для дачного строительства с правом возведения жилого дома с правом регистрации проживания в нем, общая площадь 875 кв. м |
| | дата государственной регистрации: | | 11.12.2015 |
| | номер государственной регистрации: | | 50-50/023-50/999/001/2015-4392/2 |
| | срок, на который установлено ограничение (обременение) права: | | с 11.12.2015 до полного исполнения сторонами своих обязанностей |
| | лицо, в пользу которого установлено ограничение (обременение) права: | | Закрытое акционерное общество Управляющая компания "РВМ Капитал", Д.У.Закрытым паевым инвестиционным фондом недвижимости "РВМ-Подмосковный", ИНН: 7722563196 |
| | основание государственной регистрации: | | Договор о передаче прав и обязанностей по договору доверительного управления паевым инвестиционным фондом от 07.04.2015 №06/11 |
| 5. | Договоры участия в долевом строительстве: | | не зарегистрировано |
| 6. | Правопритязания: | | отсутствуют |



| | | |
|---|---|---|
| 7. | Заявленные в судебном порядке права требования: | данные отсутствуют |
| 8. | Отметка о возражении в отношении зарегистрированного права: | данные отсутствуют |
| 9. | Отметка о наличии решения об изъятии объекта недвижимости для государственных и муниципальных нужд: | данные отсутствуют |

Выписка выдана: Махортых Эдуард

Сведения, содержащиеся в настоящем документе, являются актуальными (действительными) на дату получения запроса органом, осуществляющим государственную регистрацию прав.
В соответствии со статьей 7 Федерального закона от 21 июля 1997 г. №122-ФЗ "О государственной регистрации прав на недвижимое имущество и сделок с ним" использование сведений, содержащихся в настоящей выписке, способами или в форме, которые наносят ущерб правам и законным интересам правообладателей, влечет ответственность, предусмотренную законодательством Российской Федерации.

СПЕЦИАЛИСТ 1-ГО РАЗРЯДА — Ковчевская И. С.
(должность уполномоченного должностного лица органа, осуществляющего государственную регистрацию прав) (подпись, М.П.) (фамилия, инициалы)

Получение заявителем выписки из ЕГРП для последующего предоставления органам государственной власти, органам местного самоуправления и органам государственных внебюджетных фондов в целях получения государственных и муниципальных услуг, не требуется. Данную информацию указанные органы обязаны запрашивать у Росреестра самостоятельно. (Федеральный закон от 27.07.2010 №210-ФЗ "Об организации предоставления государственных и муниципальных услуг", ч.1, ст.7)

ФЕДЕРАЛЬНАЯ СЛУЖБА ГОСУДАРСТВЕННОЙ РЕГИСТРАЦИИ, КАДАСТРА И КАРТОГРАФИИ

УПРАВЛЕНИЕ ФЕДЕРАЛЬНОЙ СЛУЖБЫ ГОСУДАРСТВЕННОЙ РЕГИСТРАЦИИ, КАДАСТРА И КАРТОГРАФИИ ПО МОСКОВСКОЙ ОБЛАСТИ

## ВЫПИСКА ИЗ ЕДИНОГО ГОСУДАРСТВЕННОГО РЕЕСТРА ПРАВ НА НЕДВИЖИМОЕ ИМУЩЕСТВО И СДЕЛОК С НИМ

Дата 13.02.2016 № 50/023/001/2016-826

На основании запроса от 11.02.2016 г., поступившего на рассмотрение 11.02.2016 г. сообщаем, что в Едином государственном реестре прав на недвижимое имущество и сделок с ним зарегистрировано:

| | | | |
|---|---|---|---|
| 1. | Характеристики объекта недвижимости: | | |
| | Кадастровый (или условный) номер объекта: | | 50:23:0050384:668 |
| | наименование объекта: | | Земельный участок |
| | назначение объекта: | | Земли сельскохозяйственного назначения, для дачного строительства с правом возведения жилого дома с правом регистрации проживания в нем |
| | площадь объекта: | | 1 096 кв. м |
| | инвентарный номер, литер: | | |
| | этажность (этаж): | | |
| | номера на поэтажном плане: | | |
| | адрес (местоположение) объекта: | | Московская область, Раменский район, сельское поселение Рыболовское |
| | состав: | | |
| 2. | Правообладатель (правообладатели): | 2.1. | Владельцы инвестиционных паев - Закрытый паевой инвестиционный фонд недвижимости "ТрастЮнион- Подмосковный" данные о которых устанавливаются на основании данных лицевых счетов владельцев инвестиционных паев в реестре владельцев инвестиционных паев и счетов депо владельцев инвестиционных паев. |
| 3. | Вид, номер и дата государственной регистрации права: | 3.1. | Общая долевая собственность, № 50-50-23/167/2014-416 от 01.09.2014 |
| 4. | Ограничение (обременение) права: | | |
| | 4.1.1. | вид: | Доверительное управление, Московская область, Раменский район, сельское поселение Рыболовское, кад. № 50:23:0050384:668, Земельный участок, категория земель: земли сельскохозяйственного назначения, разрешенное использование: для дачного строительства с правом возведения жилого дома с правом регистрации проживания в нем, общая площадь 1 096 кв. м |
| | | дата государственной регистрации: | 01.02.2016 |
| | | номер государственной регистрации: | 50-50/023-50/999/001/2016-395/2 |
| | | срок, на который установлено ограничение (обременение) права: | с 01.02.2016 по 01.12.2027 |
| | | лицо, в пользу которого установлено ограничение (обременение) права: | Закрытое акционерное общество Управляющая компания «РВМ Капитал», ИНН: 7722563196 |
| | | основание государственной регистрации: | Правила доверительного управления Закрытым паевым инвестиционным фондом недвижимости "Земельный фонд "Солнд Подмосковный" зарегистрированы ФСФР России 18.10.2007г. за № 1028-94135580 от 18.10.2007;<br>Договор о передаче прав и обязанностей по договору доверительного управления паевым инвестиционным фондом от 07.04.2015 №06/11 |



| | | |
|---|---|---|
| 7. | Заявленные в судебном порядке права требования: | данные отсутствуют |
| 8. | Отметка о возражении в отношении зарегистрированного права: | данные отсутствуют |
| 9. | Отметка о наличии решения об изъятии объекта недвижимости для государственных и муниципальных нужд: | данные отсутствуют |

Выписка выдана: Махортых Эдуард

Сведения, содержащиеся в настоящем документе, являются актуальными (действительными) на дату получения запроса органом, осуществляющим государственную регистрацию прав.
В соответствии со статьей 7 Федерального закона от 21 июля 1997 г. №122-ФЗ "О государственной регистрации прав на недвижимое имущество и сделок с ним" использование сведений, содержащихся в настоящей выписке, способами или в форме, которые наносят ущерб правам и законным интересам правообладателей, влечет ответственность, предусмотренную законодательством Российской Федерации.

СПЕЦИАЛИСТ 1-ГО РАЗРЯДА — Карчевская М. С.
(должность уполномоченного должностного лица органа, осуществляющего государственную регистрацию прав) (подпись, М.П.) (фамилия, инициалы)

Получение выписки* можно по ИНН для получения гражданами и индивидуальными предпринимателями, органами местного самоуправления и органы государственных внебюджетных фондов в едином получении государственных и муниципальных услуг, не требуется. Данную информацию указанные органы обязаны запрашивать у Росреестра самостоятельно (Федеральный закон от 27.07.2010 №210-ФЗ "Об организации предоставления государственных и муниципальных услуг", ч.1, ст.7)

ФЕДЕРАЛЬНАЯ СЛУЖБА ГОСУДАРСТВЕННОЙ РЕГИСТРАЦИИ, КАДАСТРА И КАРТОГРАФИИ

УПРАВЛЕНИЕ ФЕДЕРАЛЬНОЙ СЛУЖБЫ ГОСУДАРСТВЕННОЙ РЕГИСТРАЦИИ, КАДАСТРА И КАРТОГРАФИИ ПО МОСКОВСКОЙ ОБЛАСТИ

**ВЫПИСКА ИЗ ЕДИНОГО ГОСУДАРСТВЕННОГО РЕЕСТРА ПРАВ НА НЕДВИЖИМОЕ ИМУЩЕСТВО И СДЕЛОК С НИМ**

Дата 13.02.2016 № 50/023/001/2016-907

На основании запроса от 11.02.2016 г., поступившего на рассмотрение 11.02.2016 г. сообщаем, что в Едином государственном реестре прав на недвижимое имущество и сделок с ним зарегистрировано:

| | | | |
|---|---|---|---|
| 1. | Характеристики объекта недвижимости: | | |
| | Кадастровый (или условный) номер объекта: | | 50:23:0050384:669 |
| | наименование объекта: | | Земельный участок |
| | назначение объекта: | | Земли сельскохозяйственного назначения, для дачного строительства с правом возведения жилого дома с правом регистрации проживания в нем |
| | площадь объекта: | | 1 000 кв. м |
| | инвентарный номер, литер: | | |
| | этажность (этаж): | | |
| | номера на поэтажном плане: | | |
| | адрес (местоположение) объекта: | | Московская область, Раменский район, сельское поселение Рыболовское |
| | состав: | | |
| 2. | Правообладатель (правообладатели): | 2.1. | Владельцы инвестиционных паев - Закрытый паевой инвестиционный фонд недвижимости "ТрастЮнион- Подмосковный" данные о которых устанавливаются на основании данных лицевых счетов владельцев инвестиционных паев в реестре владельцев инвестиционных паев и счетов депо владельцев инвестиционных паев. |
| 3. | Вид, номер и дата государственной регистрации права: | 3.1. | Общая долевая собственность, № 50-50-23/167/2014-415 от 01.09.2014 |
| 4. | Ограничение (обременение) права: | | |
| | 4.1.1. вид: | | Доверительное управление, Московская область, Раменский район, сельское поселение Рыболовское, кад. № 50:23:0050384:669, Земельный участок, категория земель: земли сельскохозяйственного назначения, разрешенное использование: для дачного строительства с правом возведения жилого дома с правом регистрации проживания в нем, общая площадь 1 000 кв. м |
| | дата государственной регистрации: | | 04.02.2016 |
| | номер государственной регистрации: | | 50-50/023-50/999/001/2016-552/2 |
| | срок, на который установлено ограничение (обременение) права: | | с 04.02.2016 по 01.12.2027 |
| | лицо, в пользу которого установлено ограничение (обременение) права: | | Закрытое акционерное общество Управляющая компания «РВМ Капитал», ИНН: 7722563196 |
| | основание государственной регистрации: | | Правила доверительного управления Закрытым паевым инвестиционным фондом недвижимости "Земельный фонд "Солид Подмосковный" зарегистрированы ФСФР России 18.10.2007г. за № 1028-94135580 от 18.10.2007;<br>Договор о передаче прав и обязанностей по договору доверительного управления паевым инвестиционным фондом от 07.04.2015 №06/11 |

1

| | | |
|---|---|---|
| 5. | Договоры участия в долевом строительстве: | не зарегистрировано |
| 6. | Правопритязания: | отсутствуют |
| 7. | Заявленные в судебном порядке права требования: | данные отсутствуют |
| 8. | Отметка о возражении в отношении зарегистрированного права: | данные отсутствуют |
| 9. | Отметка о наличии решения об изъятии объекта недвижимости для государственных и муниципальных нужд: | данные отсутствуют |

Выписка выдана: Махортых Эдуард

Сведения, содержащиеся в настоящем документе, являются актуальными (действительными) на дату получения запроса органом, осуществляющим государственную регистрацию прав.
В соответствии со статьей 7 Федерального закона от 21 июля 1997 г. №122-ФЗ "О государственной регистрации прав на недвижимое имущество и сделок с ним" использование сведений, содержащихся в настоящей выписке, способами или в форме, которые наносят ущерб правам и законным интересам правообладателей, влечет ответственность, предусмотренную законодательством Российской Федерации.

СПЕЦИАЛИСТ 1 РАЗРЯДА (должность уполномоченного должностного лица органа, осуществляющего государственную регистрацию прав) — Фундаева И. С. (подпись, фамилия, имя, отчество)

Получение заявителем выписки из ЕГРП для последующего предоставления в органы государственной власти, органы местного самоуправления и органы государственных внебюджетных фондов в целях получения государственных и муниципальных услуг не требуется. Данную информацию указанные органы обязаны запрашивать у Госреестра самостоятельно (Федеральный закон от 27.07.2010 №210-ФЗ "Об организации предоставления государственных и муниципальных услуг", ч. 1, ст. 7)

2

**Отчет об оценке земельных участков (440 ед.) для дачного строительства с правом возведения жилого дома с правом регистрации проживания в нем, расположенных в Раменском районе Московской области**

ФЕДЕРАЛЬНАЯ СЛУЖБА ГОСУДАРСТВЕННОЙ РЕГИСТРАЦИИ, КАДАСТРА И КАРТОГРАФИИ

УПРАВЛЕНИЕ ФЕДЕРАЛЬНОЙ СЛУЖБЫ ГОСУДАРСТВЕННОЙ РЕГИСТРАЦИИ, КАДАСТРА И КАРТОГРАФИИ ПО МОСКОВСКОЙ ОБЛАСТИ

**ВЫПИСКА ИЗ ЕДИНОГО ГОСУДАРСТВЕННОГО РЕЕСТРА ПРАВ НА НЕДВИЖИМОЕ ИМУЩЕСТВО И СДЕЛОК С НИМ**

Дата 13.02.2016 № 50/023/001/2016-904

На основании запроса от 11.02.2016 г., поступившего на рассмотрение 11.02.2016 г. сообщаем, что в Едином государственном реестре прав на недвижимое имущество и сделок с ним зарегистрировано:

| | | | |
|---|---|---|---|
| 1. | Характеристики объекта недвижимости: | | |
| | Кадастровый (или условный) номер объекта: | 50:23:0050384:670 | |
| | наименование объекта: | Земельный участок | |
| | назначение объекта: | Земли сельскохозяйственного назначения, для дачного строительства с правом возведения жилого дома с правом регистрации проживания в нем | |
| | площадь объекта: | 1 000 кв. м | |
| | инвентарный номер, литер: | | |
| | этажность (этаж): | | |
| | номера на поэтажном плане: | | |
| | адрес (местоположение) объекта: | Московская область, Раменский район, сельское поселение Рыболовское | |
| | состав: | | |
| 2. | Правообладатель (правообладатели): | 2.1. | Владельцы инвестиционных паев - Закрытый паевой инвестиционный фонд недвижимости "ТрастЮнион- Подмосковный" данные о которых устанавливаются на основании данных лицевых счетов владельцев инвестиционных паев в реестре владельцев инвестиционных паев и счетов депо владельцев инвестиционных паев. |
| 3. | Вид, номер и дата государственной регистрации права: | 3.1. | Общая долевая собственность, № 50-50-23/167/2014-414 от 01.09.2014 |
| 4. | Ограничение (обременение) права: | | |
| | 4.1.1. | вид: | Доверительное управление, Московская область, Раменский район, сельское поселение Рыболовское, кад. № 50:23:0050384:670, Земельный участок, категория земель: земли сельскохозяйственного назначения, разрешенное использование: для дачного строительства с правом возведения жилого дома с правом регистрации проживания в нем, общая площадь 1 000 кв. м |
| | | дата государственной регистрации: | 04.02.2016 |
| | | номер государственной регистрации: | 50-50/023-50/999/001/2016-546/2 |
| | | срок, на который установлено ограничение (обременение) права: | с 04.02.2016 по 01.12.2027 |
| | | лицо, в пользу которого установлено ограничение (обременение) права: | Закрытое акционерное общество Управляющая компания «РВМ Капитал», ИНН: 7722563196 |
| | | основание государственной регистрации: | Правила доверительного управления Закрытым паевым инвестиционным фондом недвижимости "Земельный фонд "Склад Подмосковный" зарегистрированы ФСФР России 18.10.2007г. за № 1028-94135580 от 18.10.2007;<br>Договор о передаче прав и обязанностей по договору доверительного управления паевым инвестиционным фондом от 07.04.2015 №06/11 |



| | | |
|---|---|---|
| 5. | Договоры участия в долевом строительстве: | не зарегистрировано |
| 6. | Правопритязания: | отсутствуют |
| 7. | Заявленные в судебном порядке права требования: | данные отсутствуют |
| 8. | Отметка о возражении в отношении зарегистрированного права: | данные отсутствуют |
| 9. | Отметка о наличии решения об изъятии объекта недвижимости для государственных и муниципальных нужд: | данные отсутствуют |

Выписка выдана: Махортых Эдуард

Сведения, содержащиеся в настоящем документе, являются актуальными (действительными) на дату получения запроса органом, осуществляющим государственную регистрацию прав.
В соответствии со статьей 7 Федерального закона от 21 июля 1997 г. №122-ФЗ "О государственной регистрации прав на недвижимое имущество и сделок с ним" использование сведений, содержащихся в настоящей выписке, в противоправных целях, которые наносят ущерб правам и законным интересам правообладателей, влечет ответственность, предусмотренную законодательством Российской Федерации.

СПЕЦИАЛИСТ 1 РАЗРЯДА — Фомина К. С.

(должность уполномоченного должностного лица органа, осуществляющего государственную регистрацию прав) (подпись) (фамилия, инициалы)

Получение заявителем выписки из ЕГРП для последующего представления в органы государственной власти, органы местного самоуправления и органы государственных внебюджетных фондов в целях получения государственных и муниципальных услуг не требуется. Данные государственные и муниципальные органы обязаны запрашивать у Росреестра самостоятельно (Федеральный закон от 27.07.2010 №210-ФЗ "Об организации предоставления государственных и муниципальных услуг", ч.1, ст.7)

ФЕДЕРАЛЬНАЯ СЛУЖБА ГОСУДАРСТВЕННОЙ РЕГИСТРАЦИИ, КАДАСТРА И КАРТОГРАФИИ

УПРАВЛЕНИЕ ФЕДЕРАЛЬНОЙ СЛУЖБЫ ГОСУДАРСТВЕННОЙ РЕГИСТРАЦИИ, КАДАСТРА И КАРТОГРАФИИ ПО МОСКОВСКОЙ ОБЛАСТИ

**ВЫПИСКА ИЗ ЕДИНОГО ГОСУДАРСТВЕННОГО РЕЕСТРА ПРАВ НА НЕДВИЖИМОЕ ИМУЩЕСТВО И СДЕЛОК С НИМ**

Дата 13.02.2016 № 50/023/001/2016-908

На основании запроса от 11.02.2016 г., поступившего на рассмотрение 11.02.2016 г. сообщаем, что в Едином государственном реестре прав на недвижимое имущество и сделок с ним зарегистрировано:

| | | | |
|---|---|---|---|
| 1. | Характеристики объекта недвижимости: | | |
| | Кадастровый (или условный) номер объекта: | | 50:23:0050384:671 |
| | наименование объекта: | | Земельный участок |
| | назначение объекта: | | Земли сельскохозяйственного назначения, для дачного строительства с правом возведения жилого дома с правом регистрации проживания в нем |
| | площадь объекта: | | 1 000 кв. м |
| | инвентарный номер, литер: | | |
| | этажность (этаж): | | |
| | номера на поэтажном плане: | | |
| | адрес (местоположение) объекта: | | Московская область, Раменский район, сельское поселение Рыболовское |
| | состав: | | |
| 2. | Правообладатель (правообладатели): | 2.1. | Владельцы инвестиционных паев - Закрытый паевой инвестиционный фонд недвижимости "ТрастЮнион- Подмосковный" данные о которых устанавливаются на основании данных лицевых счетов владельцев инвестиционных паев в реестре владельцев инвестиционных паев и счетов депо владельцев инвестиционных паев. |
| 3. | Вид, номер и дата государственной регистрации права: | 3.1. | Общая долевая собственность, № 50-50-23/167/2014-413 от 01.09.2014 |
| 4. | Ограничение (обременение) права: | | |
| | 4.1.1. вид: | | Доверительное управление, Московская область, Раменский район, сельское поселение Рыболовское, кад. № 50:23:0050384:671, Земельный участок, категория земель: земли сельскохозяйственного назначения, разрешенное использование: для дачного строительства с правом возведения жилого дома с правом регистрации проживания в нем, общая площадь 1 000 кв. м |
| | дата государственной регистрации: | | 04.02.2016 |
| | номер государственной регистрации: | | 50-50/023-50/999/001/2016-581/2 |
| | срок, на который установлено ограничение (обременение) права: | | с 04.02.2016 по 01.12.2027 |
| | лицо, в пользу которого установлено ограничение (обременение) права: | | Закрытое акционерное общество Управляющая компания «РВМ Капитал», ИНН: 7722563196 |
| | основание государственной регистрации: | | Правила доверительного управления Закрытым паевым инвестиционным фондом недвижимости "Земельный фонд "Солид Подмосковный" зарегистрированы ФСФР России 18.10.2007г. за № 1028-94135580 от 18.10.2007;<br>Договор о передаче прав и обязанностей по договору доверительного управления паевым инвестиционным фондом от 07.04.2015 №06/11 |

1

| | | |
|---|---|---|
| 5. | Договоры участия в долевом строительстве: | не зарегистрировано |
| 6. | Правопритязания: | отсутствуют |
| 7. | Заявленные в судебном порядке права требования: | данные отсутствуют |
| 8. | Отметка о возражении в отношении зарегистрированного права: | данные отсутствуют |
| 9. | Отметка о наличии решения об изъятии объекта недвижимости для государственных и муниципальных нужд: | данные отсутствуют |

Выписка выдана: Махортых Эдуард

Сведения, содержащиеся в настоящем документе, являются актуальными (действительными) на дату получения запроса органом, осуществляющим государственную регистрацию прав.
В соответствии со статьей 7 Федерального закона от 21 июля 1997 г. №122-ФЗ "О государственной регистрации прав на недвижимое имущество и сделок с ним" использование сведений, содержащихся в настоящей выписке, способом, или в форме, которые наносят ущерб правам и законным интересам правообладателей, влечет ответственность, предусмотренную законодательством Российской Федерации.

СПЕЦИАЛИСТ 1 РАЗРЯДА (должность уполномоченного должностного лица органа, осуществляющего государственную регистрацию прав) — (подпись) — [illegible] (Ф.И.О.)

Получение заявителем выписки из ЕГРП для последующего предоставления в органы государственной регистрации местного самоуправления и органы государственных внебюджетных фондов в целях получения государственных [illegible] требуется. Данную информацию указанные органы обязаны запрашивать у Росреестра самостоятельно (Федеральный закон [illegible] № 210-ФЗ "Об организации предоставления государственных и муниципальных [illegible]")

2

**Отчет об оценке земельных участков (440 ед.) для дачного строительства с правом возведения жилого дома с правом регистрации проживания в нем, расположенных в Раменском районе Московской области**

ФЕДЕРАЛЬНАЯ СЛУЖБА ГОСУДАРСТВЕННОЙ РЕГИСТРАЦИИ, КАДАСТРА И КАРТОГРАФИИ

УПРАВЛЕНИЕ ФЕДЕРАЛЬНОЙ СЛУЖБЫ ГОСУДАРСТВЕННОЙ РЕГИСТРАЦИИ, КАДАСТРА И КАРТОГРАФИИ ПО МОСКОВСКОЙ ОБЛАСТИ

**ВЫПИСКА ИЗ ЕДИНОГО ГОСУДАРСТВЕННОГО РЕЕСТРА ПРАВ НА НЕДВИЖИМОЕ ИМУЩЕСТВО И СДЕЛОК С НИМ**

Дата 13.02.2016 № 50/023/001/2016-730

На основании запроса от 11.02.2016 г., поступившего на рассмотрение 11.02.2016 г. сообщаем, что в Едином государственном реестре прав на недвижимое имущество и сделок с ним зарегистрировано:

| | | | |
|---|---|---|---|
| 1. | Характеристики объекта недвижимости: | | |
| | Кадастровый (или условный) номер объекта: | | 50:23:0050384:672 |
| | наименование объекта: | | Земельный участок |
| | назначение объекта: | | Земли сельскохозяйственного назначения, для дачного строительства с правом возведения жилого дома с правом регистрации проживания в нем |
| | площадь объекта: | | 1 609 кв. м |
| | инвентарный номер, литер: | | |
| | этажность (этаж): | | |
| | номера на поэтажном плане: | | |
| | адрес (местоположение) объекта: | | Московская область, Раменский район, городское поселение Рыболовское |
| | состав: | | |
| 2. | Правообладатель (правообладатели): | 2.1. | Владельцы инвестиционных паев - Закрытый паевой инвестиционный фонд недвижимости "ТрастЮнион- Подмосковный" данные о которых устанавливаются на основании данных лицевых счетов владельцев инвестиционных паев в реестре владельцев инвестиционных паев и счетов депо владельцев инвестиционных паев. |
| 3. | Вид, номер и дата государственной регистрации права: | 3.1. | Общая долевая собственность, № 50-50-23/167/2014-412 от 01.09.2014 |
| 4. | Ограничение (обременение) права: | | |
| | 4.1.1. вид: | | Доверительное управление, Московская область, Раменский район, городское поселение Рыболовское, кад.№ 50:23:0050384:672, Земельный участок, категория земель: земли сельскохозяйственного назначения, разрешенное использование: для дачного строительства с правом возведения жилого дома с правом регистрации проживания в нем, общая площадь 1 609 кв. м |
| | дата государственной регистрации: | | 01.02.2016 |
| | номер государственной регистрации: | | 50-50/023-50/999/001/2016-291/2 |
| | срок, на который установлено ограничение (обременение) права: | | с 01.02.2016 на 01, 12, 2027 |
| | лицо, в пользу которого установлено ограничение (обременение) права: | | Закрытое акционерное общество Управляющая компания «РВМ Капитал», ИНН: 7722563196 |
| | основание государственной регистрации: | | Правила доверительного управления Закрытым паевым инвестиционным фондом недвижимости "Земельный фонд "Солид Подмосковный" зарегистрированы ФСФР России 18.10.2007г. за № 1028-94135580 от 18.10.2007; Договор о передаче прав и обязанностей по договору доверительного управления паевым инвестиционным |

1

| | | |
|---|---|---|
| 5. | Договоры участия в долевом строительстве: | не зарегистрировано |
| 6. | Правопритязания: | отсутствуют |
| 7. | Заявленные в судебном порядке права требования: | данные отсутствуют |
| 8. | Отметка о возражении в отношении зарегистрированного права: | данные отсутствуют |
| 9. | Отметка о наличии решения об изъятии объекта недвижимости для государственных и муниципальных нужд: | данные отсутствуют |

Выписка выдана: Махортых Эдуард

Сведения, содержащиеся в настоящем документе, являются актуальными (действительными) на дату получения запроса органом, осуществляющим государственную регистрацию прав. В соответствии со статьей 7 Федерального закона от 21 июля 1997 г. №122-ФЗ "О государственной регистрации прав на недвижимое имущество и сделок с ним" использование сведений, содержащихся в настоящей выписке, способами или в форме, которые наносят ущерб правам и законным интересам [illegible], влечет ответственность, предусмотренную законодательством Российской Федерации.

СПЕЦИАЛИСТ 1 РАЗРЯДА (должность уполномоченного, ответственного лица органа, осуществляющего государственную регистрацию прав) — [illegible] — Фунтикова И. С. (фамилия, инициалы)

Получение заявителем выписки из ЕГРП для последующего предоставления в органы государственной власти, органы местного самоуправления и органы государственных внебюджетных фондов и для получения государственной и [illegible] услуг не требуется. Данную информацию указанные органы обязаны запрашивать у Росреестра самостоятельно (федеральный закон от 27.07.2010 № 210-ФЗ "Об организации предоставления государственных и муниципальных услуг", ч.1, п.7)

2

**Отчет об оценке земельных участков (440 ед.) для дачного строительства с правом возведения жилого дома с правом регистрации проживания в нем, расположенных в Раменском районе Московской области**

ФЕДЕРАЛЬНАЯ СЛУЖБА ГОСУДАРСТВЕННОЙ РЕГИСТРАЦИИ, КАДАСТРА И КАРТОГРАФИИ

УПРАВЛЕНИЕ ФЕДЕРАЛЬНОЙ СЛУЖБЫ ГОСУДАРСТВЕННОЙ РЕГИСТРАЦИИ, КАДАСТРА И КАРТОГРАФИИ ПО МОСКОВСКОЙ ОБЛАСТИ

**ВЫПИСКА ИЗ ЕДИНОГО ГОСУДАРСТВЕННОГО РЕЕСТРА ПРАВ НА НЕДВИЖИМОЕ ИМУЩЕСТВО И СДЕЛОК С НИМ**

Дата 12.03.2016 № 50/023/001/2016-1228

На основании запроса от 10.03.2016 г., поступившего на рассмотрение 10.03.2016 г сообщаем, что в Едином государственном реестре прав на недвижимое имущество и сделок с ним зарегистрировано:

| | | | |
|---|---|---|---|
| 1. | Характеристики объекта недвижимости: | | |
| | Кадастровый (или условный) номер объекта: | | 50:23:0050384:673 |
| | наименование объекта: | | Земельный участок |
| | назначение объекта: | | Земли сельскохозяйственного назначения, для дачного строительства с правом возведения жилого дома с правом регистрации проживания в нем |
| | площадь объекта: | | 937 кв. м |
| | инвентарный номер, литер: | | |
| | этажность (этаж): | | |
| | номера на поэтажном плане: | | |
| | адрес (местоположение) объекта: | | Московская область, Раменский район, сельское поселение Рыболовское |
| | состав: | | |
| 2. | Правообладатель (правообладатели): | 2.1. | Владельцы инвестиционных паев - Закрытый паевой инвестиционный фонд недвижимости "ТрастЮнион- Подмосковный" данные о которых устанавливаются на основании данных лицевых счетов владельцев инвестиционных паев в реестре владельцев инвестиционных паев и счетов депо владельцев инвестиционных паев. |
| 3. | Вид, номер и дата государственной регистрации права: | 3.1. | Общая долевая собственность, № 50-50-23/167/2014-411 от 01.09.2014 |
| 4. | Ограничение (обременение) права: | | |
| | 4.1.1. вид: | | Доверительное управление, Московская область, Раменский район, сельское поселение Рыболовское, кад. № 50:23:0050384:673, Земельный участок, категория земель: земли сельскохозяйственного назначения, разрешенное использование: для дачного строительства с правом возведения жилого дома с правом регистрации проживания в нем, общая площадь 937 кв. м |
| | дата государственной регистрации: | | 24.02.2016 |
| | номер государственной регистрации: | | 50-50/023-50/999/001/2016-888/2 |
| | срок, на который установлено ограничение (обременение) права: | | с 24.02.2016 по 01.12.2027 |
| | лицо, в пользу которого установлено ограничение (обременение) права: | | Закрытое акционерное общество Управляющая компания «РВМ Капитал», ИНН: 7722563196 |
| | основание государственной регистрации: | | Правила доверительного управления Закрытым паевым инвестиционным фондом недвижимости "Земельный фонд "Солид Подмосковный" зарегистрированы ФСФР России 18.10.2007г. за № 1028-94135580 от 18.10.2007;<br>Договор о передаче прав и обязанностей по договору доверительного управления паевым инвестиционным фондом от 07.04.2015 №06/11 |

1

| | | |
|---|---|---|
| | | фондом от 07.04.2015 №06/11 |
| 5. | Договоры участия в долевом строительстве: | не зарегистрировано |
| 6. | Правопритязания: | отсутствуют |
| 7. | Заявленные в судебном порядке права требования: | данные отсутствуют |
| 8. | Отметка о возражении в отношении зарегистрированного права: | данные отсутствуют |
| 9. | Отметка о наличии решения об изъятии объекта недвижимости для государственных и муниципальных нужд: | данные отсутствуют |

Выписка выдана: Махортых Эдуард

Сведения, содержащиеся в настоящем документе, являются актуальными (действительными) на дату получения запроса органом, осуществляющим государственную регистрацию прав.
В соответствии со статьей 7 Федерального закона от 21 июля 1997 г. №122-ФЗ "О государственной регистрации прав на недвижимое имущество и сделок с ним" использование сведений, содержащихся в настоящей выписке, [illegible] в форме, которые наносят ущерб правам и законным интересам [illegible], влечет ответственность, предусмотренную законодательством Российской Федерации.

СПЕЦИАЛИСТ 1 РАЗРЯДА [illegible] Фирсова Н. С.

[illegible]

2

**Отчет об оценке земельных участков (440 ед.) для дачного строительства с правом возведения жилого дома с правом регистрации проживания в нем, расположенных в Раменском районе Московской области**

ФЕДЕРАЛЬНАЯ СЛУЖБА ГОСУДАРСТВЕННОЙ РЕГИСТРАЦИИ, КАДАСТРА И КАРТОГРАФИИ

УПРАВЛЕНИЕ ФЕДЕРАЛЬНОЙ СЛУЖБЫ ГОСУДАРСТВЕННОЙ РЕГИСТРАЦИИ, КАДАСТРА И КАРТОГРАФИИ ПО МОСКОВСКОЙ ОБЛАСТИ

**ВЫПИСКА ИЗ ЕДИНОГО ГОСУДАРСТВЕННОГО РЕЕСТРА ПРАВ НА НЕДВИЖИМОЕ ИМУЩЕСТВО И СДЕЛОК С НИМ**

Дата 11.03.2016 № 50/023/001/2016-1406

На основании запроса от 09.03.2016 г., поступившего на рассмотрение 09.03.2016 г сообщаем, что в Едином государственном реестре прав на недвижимое имущество и сделок с ним зарегистрировано:

| | | | |
|---|---|---|---|
| 1. | Характеристики объекта недвижимости: | | |
| | Кадастровый (или условный) номер объекта: | | 50:23:0050384:674 |
| | наименование объекта: | | Земельный участок |
| | назначение объекта: | | Земли сельскохозяйственного назначения, для дачного строительства с правом возведения жилого дома с правом регистрации проживания в нем |
| | площадь объекта: | | 979 кв. м |
| | инвентарный номер, литер: | | |
| | этажность (этаж): | | |
| | номера на поэтажном плане: | | |
| | адрес (местоположение) объекта: | | Московская область, Раменский район, сельское поселение Рыболовское |
| | состав: | | |
| 2. | Правообладатель (правообладатели): | 2.1. | Владельцы инвестиционных паев - Закрытый паевой инвестиционный фонд недвижимости "ТрастЮнион- Подмосковный" данные о которых устанавливаются на основании данных лицевых счетов владельцев инвестиционных паев в реестре владельцев инвестиционных паев и счетов депо владельцев инвестиционных паев. |
| 3. | Вид, номер и дата государственной регистрации права: | 3.1. | Общая долевая собственность, № 50-50-23/167/2014-410 от 01.09.2014 |
| 4. | Ограничение (обременение) права: | | |
| | 4.1.1. вид: | | Доверительное управление, Московская область, Раменский район, сельское поселение Рыболовское, кад. № 50:23:0050384:674, Земельный участок, категория земель: земли сельскохозяйственного назначения, разрешенное использование: для дачного строительства с правом возведения жилого дома с правом регистрации проживания в нем, общая площадь 979 кв. м |
| | дата государственной регистрации: | | 25.02.2016 |
| | номер государственной регистрации: | | 50-50/023-50/999/001/2016-946/2 |
| | срок, на который установлено ограничение (обременение) права: | | с 25.02.2016 по 01.12.2026 |
| | лицо, в пользу которого установлено ограничение (обременение) права: | | Закрытое акционерное общество Управляющая компания «РВМ Капитал», ИНН: 7722563196 |
| | основание государственной регистрации: | | Правила доверительного управления Закрытым паевым инвестиционным фондом недвижимости "Земельный фонд "Солид Подмосковный" зарегистрированы ФСФР России 18.10.2007г. за № 1028-94135580 от 18.10.2007;<br>Договор о передаче прав и обязанностей по договору доверительного управления паевым инвестиционным фондом от 07.04.2015 №06/11 |

1

| | | |
|---|---|---|
| 5. | Договоры участия в долевом строительстве: | не зарегистрировано |
| 6. | Правопритязания: | отсутствуют |
| 7. | Заявленные в судебном порядке права требования: | данные отсутствуют |
| 8. | Отметка о возражении в отношении зарегистрированного права: | данные отсутствуют |
| 9. | Отметка о наличии решения об изъятии объекта недвижимости для государственных и муниципальных нужд: | данные отсутствуют |

Выписка выдана: Махортых Эдуард Иванович

Сведения, содержащиеся в настоящем документе, являются актуальными (действительными) на дату получения запроса органом, осуществляющим государственную регистрацию прав.
В соответствии со статьей 7 Федерального закона от 21 июля 1997 г. №122-ФЗ "О государственной регистрации прав на недвижимое имущество и сделок с ним" использование сведений, содержащихся в настоящей выписке, способами или в форме, которые наносят ущерб правам и законным интересам правообладателей, влечет ответственность, предусмотренную законодательством Российской Федерации.

СПЕЦИАЛИСТ 1 РАЗРЯДА (должность уполномоченного должностного лица органа, осуществляющего государственную регистрацию прав) — [illegible] — Фаттиев И. С. (ф.и.о. [illegible])

Получение заявителем выписки из ЕГРП для последующего предоставления в органы государственной власти, органы местного самоуправления и органы государственных внебюджетных фондов в целях получения государственных и муниципальных услуг не требуется. Данную информацию указанные органы обязаны запрашивать у Росреестра самостоятельно (Федеральный закон от 27.07.2010 №210-ФЗ "Об организации предоставления государственных и муниципальных услуг", ч.1, ст. 7)

2

**Отчет об оценке земельных участков (440 ед.) для дачного строительства с правом возведения жилого дома с правом регистрации проживания в нем, расположенных в Раменском районе Московской области**

ФЕДЕРАЛЬНАЯ СЛУЖБА ГОСУДАРСТВЕННОЙ РЕГИСТРАЦИИ, КАДАСТРА И КАРТОГРАФИИ

УПРАВЛЕНИЕ ФЕДЕРАЛЬНОЙ СЛУЖБЫ ГОСУДАРСТВЕННОЙ РЕГИСТРАЦИИ, КАДАСТРА И КАРТОГРАФИИ ПО МОСКОВСКОЙ ОБЛАСТИ

**ВЫПИСКА ИЗ ЕДИНОГО ГОСУДАРСТВЕННОГО РЕЕСТРА ПРАВ НА НЕДВИЖИМОЕ ИМУЩЕСТВО И СДЕЛОК С НИМ**

Дата 13.02.2016 № 50/023/001/2016-884

На основании запроса от 11.02.2016 г., поступившего на рассмотрение 11.02.2016 г. сообщаем, что в Едином государственном реестре прав на недвижимое имущество и сделок с ним зарегистрировано:

| | | | |
|---|---|---|---|
| 1. | Характеристики объекта недвижимости: | | |
| | Кадастровый (или условный) номер объекта: | 50:23:0050384:675 | |
| | наименование объекта: | Земельный участок | |
| | назначение объекта: | Земли сельскохозяйственного назначения, для дачного строительства с правом возведения жилого дома с правом регистрации проживания в нем | |
| | площадь объекта: | 1 000 кв. м | |
| | инвентарный номер, литер: | | |
| | этажность (этаж): | | |
| | номера на поэтажном плане: | | |
| | адрес (местоположение) объекта: | Московская область, Раменский район, сельское поселение Рыболовское | |
| | состав: | | |
| 2. | Правообладатель (правообладатели): | 2.1. | Владельцы инвестиционных паев - Закрытый паевой инвестиционный фонд недвижимости "ТрастЮнион- Подмосковный" данные о которых устанавливаются на основании данных лицевых счетов владельцев инвестиционных паев в реестре владельцев инвестиционных паев и счетов депо владельцев инвестиционных паев. |
| 3. | Вид, номер и дата государственной регистрации права: | 3.1. | Общая долевая собственность, № 50-50-23/167/2014-409 от 01.09.2014 |
| 4. | Ограничение (обременение) права: | | |
| | 4.1.1. вид: | | Доверительное управление, Московская область, Раменский район, сельское поселение Рыболовское, кад. № 50:23:0050384:675, Земельный участок, категория земель: земли сельскохозяйственного назначения, разрешенное использование: для дачного строительства с правом возведения жилого дома с правом регистрации проживания в нем, общая площадь 1 000 кв. м |
| | дата государственной регистрации: | | 04.02.2016 |
| | номер государственной регистрации: | | 50-50/023-50/999/001/2016-542/2 |
| | срок, на который установлено ограничение (обременение) права: | | с 04.02.2016 по 01.12.2027 |
| | лицо, в пользу которого установлено ограничение (обременение) права: | | Закрытое акционерное общество Управляющая компания «РВМ Капитал», ИНН: 7722563196 |
| | основание государственной регистрации: | | Правила доверительного управления Закрытым паевым инвестиционным фондом недвижимости "Земельный фонд "Солнд Подмосковный" зарегистрированны ФСФР Россия 18.10.2007г. за № 1028-94135580 от 18.10.2007;<br>Договор о передаче прав и обязанностей по договору доверительного управления паевым инвестиционным фондом от 07.04.2015 №06/11 |



| | | |
|---|---|---|
| 5. | Договоры участия в долевом строительстве: | не зарегистрировано |
| 6. | Правопритязания: | отсутствуют |
| 7. | Заявленные в судебном порядке права требования: | данные отсутствуют |
| 8. | Отметка о возражении в отношении зарегистрированного права: | данные отсутствуют |
| 9. | Отметка о наличии решения об изъятии объекта недвижимости для государственных и муниципальных нужд: | данные отсутствуют |

Выписка выдана: Мохортых Эдуард Иванович

Сведения, содержащиеся в настоящем документе, являются актуальными (действительными) на дату получения запроса органом, осуществляющим государственную регистрацию прав.
В соответствии со статьей 7 Федерального закона от 21 июля 1997 г. №122-ФЗ "О государственной регистрации прав на недвижимое имущество и сделок с ним" использование сведений, содержащихся в настоящей выписке, способами, не в форме, которые наносят ущерб правам и законным интересам [illegible] влечет ответственность, предусмотренную законодательством Российской Федерации.

СПЕЦИАЛИСТ 1 РАЗРЯДА — Ситнова Н. С.

Получение заявителем выписки из ЕГРП для последующего предоставления ее органам государственной власти, органам местного самоуправления и органам государственных внебюджетных фондов в целях получения государственных и муниципальных услуг, не требуется. Данную информацию указанные органы обязаны запрашивать у Росреестра самостоятельно (Письмо от 29.03.2010 №ГЛ-07/1 "Об организации предоставления государственных и муниципальных услуг", п. 1, ст. 7)

ФЕДЕРАЛЬНАЯ СЛУЖБА ГОСУДАРСТВЕННОЙ РЕГИСТРАЦИИ, КАДАСТРА И КАРТОГРАФИИ

УПРАВЛЕНИЕ ФЕДЕРАЛЬНОЙ СЛУЖБЫ ГОСУДАРСТВЕННОЙ РЕГИСТРАЦИИ, КАДАСТРА И КАРТОГРАФИИ ПО МОСКОВСКОЙ ОБЛАСТИ

**ВЫПИСКА ИЗ ЕДИНОГО ГОСУДАРСТВЕННОГО РЕЕСТРА ПРАВ НА НЕДВИЖИМОЕ ИМУЩЕСТВО И СДЕЛОК С НИМ**

Дата 12.03.2016 № 50/023/001/2016-1234

На основании запроса от 10.03.2016 г., поступившего на рассмотрение 10.03.2016 г. сообщаем, что в Едином государственном реестре прав на недвижимое имущество и сделок с ним зарегистрировано:

| | | | |
|---|---|---|---|
| 1. | Характеристики объекта недвижимости: | | |
| | Кадастровый (или условный) номер объекта: | | 50:23:0050384:677 |
| | наименование объекта: | | Земельный участок |
| | назначение объекта: | | Земли сельскохозяйственного назначения, для дачного строительства с правом возведения жилого дома с правом регистрации проживания в нем |
| | площадь объекта: | | 1 000 кв. м |
| | инвентарный номер, литер: | | |
| | этажность (этаж): | | |
| | номера на поэтажном плане: | | |
| | адрес (местоположение) объекта: | | Московская область, Раменский район, сельское поселение Рыболовское |
| | состав: | | |
| 2. | Правообладатель (правообладатели): | 2.1. | Владельцы инвестиционных паев - Закрытый паевой инвестиционный фонд недвижимости "ТрастЮнион- Подмосковный" данные о которых устанавливаются на основании данных лицевых счетов владельцев инвестиционных паев в реестре владельцев инвестиционных паев и счетов депо владельцев инвестиционных паев. |
| 3. | Вид, номер и дата государственной регистрации права: | 3.1. | Общая долевая собственность, № 50-50-23/226/2014-068 от 24.11.2014 |
| 4. | Ограничение (обременение) права: | | |
| | 4.1.1. вид: | | Доверительное управление, Московская область, Раменский район, сельское поселение Рыболовское, кад. № 50:23:0050384:677, Земельный участок, категория земель: земли сельскохозяйственного назначения, разрешенное использование: для дачного строительства с правом возведения жилого дома с правом регистрации проживания в нем, общая площадь 1 000 кв. м |
| | дата государственной регистрации: | | 24.02.2016 |
| | номер государственной регистрации: | | 50-50/023-50/999/001/2016-772/2 |
| | срок, на который установлено ограничение (обременение) права: | | с 24.02.2016 по 01.12.2027 |
| | лицо, в пользу которого установлено ограничение (обременение) права: | | Закрытое акционерное общество Управляющая компания «РВМ Капитал», ИНН: 7722563196 |
| | основание государственной регистрации: | | Правила доверительного управления Закрытым паевым инвестиционным фондом недвижимости "Земельный фонд "Солид Подмосковный" зарегистрированы ФСФР России 18.10.2007г. за № 1028-94135580 от 18.10.2007;<br>Договор о передаче прав и обязанностей по договору доверительного управления паевым инвестиционным фондом от 07.04.2015 №06/11 |

1

| | | |
|---|---|---|
| 5. | Договоры участия в долевом строительстве: | не зарегистрировано |
| 6. | Правопритязания: | отсутствуют |
| 7. | Заявленные в судебном порядке права требования: | данные отсутствуют |
| 8. | Отметка о возражении в отношении зарегистрированного права: | данные отсутствуют |
| 9. | Отметка о наличии решения об изъятии объекта недвижимости для государственных и муниципальных нужд: | данные отсутствуют |

Выписка выдана: Махортых Эдуард

Сведения, содержащиеся в настоящем документе, являются актуальными (действительными) на дату получения запроса органом, осуществляющим государственную регистрацию прав.
В соответствии со статьей 7 Федерального закона от 21 июля 1997 г. №122-ФЗ "О государственной регистрации прав на недвижимое имущество и сделок с ним" использование сведений, содержащихся в настоящей выписке, способами или в форме, которые наносят ущерб правам и законным интересам [illegible], влечет ответственность, предусмотренную законодательством Российской Федерации.

СПЕЦИАЛИСТ 1 РАЗРЯДА (должность уполномоченного должностного лица органа, осуществляющего государственную регистрацию прав) — подпись [illegible] — Фунтикова И. С. (ф.и.о. [illegible])

Получение заявителем выписки из ЕГРП для последующего предоставления в органы государственной власти, органы местного самоуправления органы государственных внебюджетных фондов в целях получения государственных и муниципальных услуг, не требуется. Данную информацию указанные органы обязаны запрашивать у Реестра самостоятельно (Федеральный закон от 27.07.2010 №210-ФЗ "Об организации предоставления государственных и муниципальных услуг", ч.1, ст.7)

2

**Отчет об оценке земельных участков (440 ед.) для дачного строительства с правом возведения жилого дома с правом регистрации проживания в нем, расположенных в Раменском районе Московской области**

ФЕДЕРАЛЬНАЯ СЛУЖБА ГОСУДАРСТВЕННОЙ РЕГИСТРАЦИИ, КАДАСТРА И КАРТОГРАФИИ

УПРАВЛЕНИЕ ФЕДЕРАЛЬНОЙ СЛУЖБЫ ГОСУДАРСТВЕННОЙ РЕГИСТРАЦИИ, КАДАСТРА И КАРТОГРАФИИ ПО МОСКОВСКОЙ ОБЛАСТИ

**ВЫПИСКА ИЗ ЕДИНОГО ГОСУДАРСТВЕННОГО РЕЕСТРА ПРАВ НА НЕДВИЖИМОЕ ИМУЩЕСТВО И СДЕЛОК С НИМ**

Дата 12.03.2016 № 50/023/001/2016-1567

На основании запроса от 10.03.2016 г., поступившего на рассмотрение 10.03.2016 г. сообщаем, что в Едином государственном реестре прав на недвижимое имущество и сделок с ним зарегистрировано:

| | | | |
|---|---|---|---|
| 1. | Характеристики объекта недвижимости: | | |
| | Кадастровый (или условный) номер объекта: | | 50:23:0050384:678 |
| | наименование объекта: | | Земельный участок |
| | назначение объекта: | | Земли сельскохозяйственного назначения, для дачного строительства с правом возведения жилого дома с правом регистрации проживания в нем |
| | площадь объекта: | | 1 000 кв. м |
| | инвентарный номер, литер: | | |
| | этажность (этаж): | | |
| | номера на поэтажном плане: | | |
| | адрес (местоположение) объекта: | | Московская область, Раменский район, сельское поселение Рыболовское |
| | состав: | | |
| 2. | Правообладатель (правообладатели): | 2.1. | Владельцы инвестиционных паев - Закрытый паевой инвестиционный фонд недвижимости "ТрастЮнион- Подмосковный" данные о которых устанавливаются на основании данных лицевых счетов владельцев инвестиционных паев в реестре владельцев инвестиционных паев и счетов депо владельцев инвестиционных паев. |
| 3. | Вид, номер и дата государственной регистрации права: | 3.1. | Общая долевая собственность, № 50-50-23/226/2014-077 от 24.11.2014 |
| 4. | Ограничение (обременение) права: | | |
| | 4.1.1. | вид: | Доверительное управление, Московская область, Раменский район, сельское поселение Рыболовское, кад. № 50:23:0050384:678, Земельный участок, категория земель: земли сельскохозяйственного назначения, разрешенное использование: для дачного строительства с правом возведения жилого дома с правом регистрации проживания в нем, общая площадь 1 000 кв. м |
| | | дата государственной регистрации: | 24.02.2016 |
| | | номер государственной регистрации: | 50-50/023-50/999/001/2016-765/2 |
| | | срок, на который установлено ограничение (обременение) права: | с 24.02.2016 по 01.12.2027 |
| | | лицо, в пользу которого установлено ограничение (обременение) права: | Закрытое акционерное общество Управляющая компания «РВМ Капитал», ИНН: 7722563196 |
| | | основание государственной регистрации: | Правила доверительного управления Закрытым паевым инвестиционным фондом недвижимости "Земельный фонд "Солнд Подмосковный" зарегистрированы ФСФР России 18.10.2007г. за № 1028-94135580 от 18.10.2007;<br>Договор о передаче прав и обязанностей по договору доверительного управления паевым инвестиционным фондом от 07.04.2015 №06/11 |



| | | |
|---|---|---|
| 5. | Договоры участия в долевом строительстве: | не зарегистрировано |
| 6. | Правопритязания: | отсутствуют |
| 7. | Заявленные в судебном порядке права требования: | данные отсутствуют |
| 8. | Отметка о возражении в отношении зарегистрированного права: | данные отсутствуют |
| 9. | Отметка о наличии решения об изъятии объекта недвижимости для государственных и муниципальных нужд: | данные отсутствуют |

Выписка выдана: Махортых Эдуард Иванович

Сведения, содержащиеся в настоящем документе, являются актуальными (действительными) на дату получения запроса органом, осуществляющим государственную регистрацию прав. В соответствии со статьей 7 Федерального закона от 21 июля 1997 г. №122-ФЗ "О государственной регистрации прав на недвижимое имущество и сделок с ним" использование сведений, содержащихся в настоящей выписке способами или в форме, которые наносят ущерб правам и законным интересам правообладателей, влечет ответственность, предусмотренную законодательством Российской Федерации.

СПЕЦИАЛИСТ 1 РАЗРЯДА — Ф.Г.Гапиева Н. С.

ФЕДЕРАЛЬНАЯ СЛУЖБА ГОСУДАРСТВЕННОЙ РЕГИСТРАЦИИ, КАДАСТРА И КАРТОГРАФИИ

УПРАВЛЕНИЕ ФЕДЕРАЛЬНОЙ СЛУЖБЫ ГОСУДАРСТВЕННОЙ РЕГИСТРАЦИИ, КАДАСТРА И КАРТОГРАФИИ ПО МОСКОВСКОЙ ОБЛАСТИ

**ВЫПИСКА ИЗ ЕДИНОГО ГОСУДАРСТВЕННОГО РЕЕСТРА ПРАВ НА НЕДВИЖИМОЕ ИМУЩЕСТВО И СДЕЛОК С НИМ**

Дата 12.03.2016 № 50/023/001/2016-1545

На основании запроса от 10.03.2016 г., поступившего на рассмотрение 10.03.2016 г. сообщаем, что в Едином государственном реестре прав на недвижимое имущество и сделок с ним зарегистрировано:

| | | | |
|---|---|---|---|
| 1. | Характеристики объекта недвижимости: | | |
| | Кадастровый (или условный) номер объекта: | 50:23:0050384:679 | |
| | наименование объекта: | Земельный участок | |
| | назначение объекта: | Земли сельскохозяйственного назначения, для дачного строительства с правом возведения жилого дома с правом регистрации проживания в нем | |
| | площадь объекта: | 912 кв. м | |
| | инвентарный номер, литер: | | |
| | этажность (этаж): | | |
| | номера на поэтажном плане: | | |
| | адрес (местоположение) объекта: | Московская область, Раменский район, сельское поселение Рыболовское | |
| | состав: | | |
| 2. | Правообладатель (правообладатели): | 2.1. | Владельцы инвестиционных паев - Закрытый паевой инвестиционный фонд недвижимости "ТрастЮнион- Подмосковный" данные о которых устанавливаются на основании данных лицевых счетов владельцев инвестиционных паев в реестре владельцев инвестиционных паев и счетов депо владельцев инвестиционных паев. |
| 3. | Вид, номер и дата государственной регистрации права: | 3.1. | Общая долевая собственность, № 50-50-23/159/2014-344 от 01.09.2014 |
| 4. | Ограничение (обременение) права: | | |
| | 4.1.1. вид: | | Доверительное управление, Московская область, Раменский район, сельское поселение Рыболовское, кад. № 50:23:0050384:679, Земельный участок, категория земель: земли сельскохозяйственного назначения, разрешенное использование: для дачного строительства с правом возведения жилого дома с правом регистрации проживания в нем, общая площадь 912 кв. м |
| | дата государственной регистрации: | | 25.02.2016 |
| | номер государственной регистрации: | | 50-50/023-50/999/001/2016-914/2 |
| | срок, на который установлено ограничение (обременение) права: | | с 25.02.2016 по 01.12.2027 |
| | лицо, в пользу которого установлено ограничение (обременение) права: | | Закрытое акционерное общество "Управляющая компания «РВМ Капитал», ИНН: 7722563196 |
| | основание государственной регистрации: | | Правила доверительного управления Закрытым паевым инвестиционным фондом недвижимости "Земельный фонд "Солид Подмосковный" зарегистрированы ФСФР России 18.10.2007г. за № 1028-94135580 от 18.10.2007 |
| 5. | Договоры участия в долевом строительстве: | | не зарегистрировано |
| 6. | Правопритязания: | | отсутствуют |



| | | |
|---|---|---|
| 5. | Договоры участия в долевом строительстве: | не зарегистрировано |
| 6. | Правопритязания: | отсутствуют |
| 7. | Заявленные в судебном порядке права требования: | данные отсутствуют |
| 8. | Отметка о возражении в отношении зарегистрированного права: | данные отсутствуют |
| 9. | Отметка о наличии решения об изъятии объекта недвижимости для государственных и муниципальных нужд: | данные отсутствуют |

Выписка выдана: Махортых Эдуард Иванович

Сведения, содержащиеся в настоящем документе, являются актуальными (действительными) на дату получения запроса органом, осуществляющим государственную регистрацию прав.
В соответствии со статьей 7 Федерального закона от 21 июля 1997 г. №122-ФЗ "О государственной регистрации прав на недвижимое имущество и сделок с ним" использование сведений, содержащихся в настоящей выписке, способами или в форме, которые наносят ущерб правам и законным интересам правообладателей, влечет ответственность, предусмотренную законодательством Российской Федерации.

СПЕЦИАЛИСТ 1 РАЗРЯДА — Мухтасов И. С.

Получение заявителем выписки из ЕГРП не исключает возможности взыскания с него органами государственной власти, органами местного самоуправления и иными государственными органами, обязанными запрашивать у Росреестра сведения, Федеральный закон от 27.07.2010 №210-ФЗ "Об организации предоставления государственных и муниципальных услуг", ч.1, ст.7)

ФЕДЕРАЛЬНАЯ СЛУЖБА ГОСУДАРСТВЕННОЙ РЕГИСТРАЦИИ, КАДАСТРА И КАРТОГРАФИИ

УПРАВЛЕНИЕ ФЕДЕРАЛЬНОЙ СЛУЖБЫ ГОСУДАРСТВЕННОЙ РЕГИСТРАЦИИ, КАДАСТРА И КАРТОГРАФИИ ПО МОСКОВСКОЙ ОБЛАСТИ

## ВЫПИСКА ИЗ ЕДИНОГО ГОСУДАРСТВЕННОГО РЕЕСТРА ПРАВ НА НЕДВИЖИМОЕ ИМУЩЕСТВО И СДЕЛОК С НИМ

Дата 12.03.2016 № 50/023/001/2016-1250

На основании запроса от 10.03.2016 г., поступившего на рассмотрение 10.03.2016 г. сообщаем, что в Едином государственном реестре прав на недвижимое имущество и сделок с ним зарегистрировано:

| | | | |
|---|---|---|---|
| 1. | Характеристики объекта недвижимости: | | |
| | Кадастровый (или условный) номер объекта: | | 50:23:0050384:680 |
| | наименование объекта: | | Земельный участок |
| | назначение объекта: | | Земли сельскохозяйственного назначения, для дачного строительства с правом возведения жилого дома с правом регистрации проживания в нем |
| | площадь объекта: | | 941 кв. м |
| | инвентарный номер, литер: | | |
| | этажность (этаж): | | |
| | номера на поэтажном плане: | | |
| | адрес (местоположение) объекта: | | Московская область, Раменский район, сельское поселение Рыболовское |
| | состав: | | |
| 2. | Правообладатель (правообладатели): | 2.1. | Владельцы инвестиционных паев - Закрытый паевой инвестиционный фонд недвижимости "ТрастЮнион- Подмосковный" данные о которых устанавливаются на основании данных лицевых счетов владельцев инвестиционных паев в реестре владельцев инвестиционных паев и счетов депо владельцев инвестиционных паев. |
| 3. | Вид, номер и дата государственной регистрации права: | 3.1. | Общая долевая собственность, № 50-50-23/159/2014-343 от 01.09.2014 |
| 4. | Ограничение (обременение) права: | | |
| | 4.1.1. вид: | | Доверительное управление, Московская область, Раменский район, сельское поселение Рыболовское, кад. № 50:23:0050384:680, Земельный участок, категория земель: земли сельскохозяйственного назначения, разрешенное использование: для дачного строительства с правом возведения жилого дома с правом регистрации проживания в нем, общая площадь 941 кв. м |
| | дата государственной регистрации: | | 24.02.2016 |
| | номер государственной регистрации: | | 50-50/001-50/999/001/2016-875/2 |
| | срок, на который установлено ограничение (обременение) права: | | с 24.02.2016 по 01.12.2027 |
| | лицо, в пользу которого установлено ограничение (обременение) права: | | Закрытое акционерное общество Управляющая компания «РВМ Капитал», ИНН: 7722563196 |
| | основание государственной регистрации: | | Правила доверительного управления Закрытым паевым инвестиционным фондом недвижимости "Земельный фонд "Солид Подмосковный" зарегистрированы ФСФР России 18.10.2007г. за № 1028-94135580 от 18.10.2007;<br>Договор о передаче прав и обязанностей по договору доверительного управления паевым инвестиционным фондом от 07.04.2015 №06/11 |



| | | |
|---|---|---|
| 7. | Заявленные в судебном порядке права требования: | данные отсутствуют |
| 8. | Отметка о возражении в отношении зарегистрированного права: | данные отсутствуют |
| 9. | Отметка о наличии решения об изъятии объекта недвижимости для государственных и муниципальных нужд: | данные отсутствуют |

Выписка выдана: Махортых Эдуард Иванович

Сведения, содержащиеся в настоящем документе, являются актуальными (действительными) на дату получения запроса органом, осуществляющим государственную регистрацию прав.
В соответствии со статьей 7 Федерального закона от 21 июля 1997 г. №122-ФЗ "О государственной регистрации прав на недвижимое имущество и сделок с ним" использование сведений, содержащихся в настоящей выписке, способами, или в форме, которые наносят ущерб правам и законным интересам правообладателей, влечет ответственность, предусмотренную законодательством Российской Федерации.

СПЕЦИАЛИСТ 1 РАЗРЯДА — Фунтикова И. С.

Получение заявителем выписки из ЕГРП для последующего предоставления в органы государственной власти, органы местного самоуправления, органы государственных внебюджетных фондов и иные получения государственных и муниципальных услуг не требуется. Данная информация указанные органы обязаны запрашивать у Росреестра самостоятельно. (Закон от 27.07.2010 №210-ФЗ "Об организации предоставления государственных и муниципальных услуг", ч.1, ст.7)

ФЕДЕРАЛЬНАЯ СЛУЖБА ГОСУДАРСТВЕННОЙ РЕГИСТРАЦИИ, КАДАСТРА И КАРТОГРАФИИ

УПРАВЛЕНИЕ ФЕДЕРАЛЬНОЙ СЛУЖБЫ ГОСУДАРСТВЕННОЙ РЕГИСТРАЦИИ, КАДАСТРА И КАРТОГРАФИИ ПО МОСКОВСКОЙ ОБЛАСТИ

**ВЫПИСКА ИЗ ЕДИНОГО ГОСУДАРСТВЕННОГО РЕЕСТРА ПРАВ НА НЕДВИЖИМОЕ ИМУЩЕСТВО И СДЕЛОК С НИМ**

Дата 13.02.2016 № 50/023/001/2016-881

На основании запроса от 11.02.2016 г., поступившего на рассмотрение 11.02.2016 г. сообщаем, что в Едином государственном реестре прав на недвижимое имущество и сделок с ним зарегистрировано:

| | | | |
|---|---|---|---|
| 1. | Характеристики объекта недвижимости: | | |
| | Кадастровый (или условный) номер объекта: | | 50:23:0050384:681 |
| | наименование объекта: | | Земельный участок |
| | назначение объекта: | | Земли сельскохозяйственного назначения, для дачного строительства с правом возведения жилого дома с правом регистрации проживания в нем |
| | площадь объекта: | | 1 000 кв. м |
| | инвентарный номер, литер: | | |
| | этажность (этаж): | | |
| | номера на поэтажном плане: | | |
| | адрес (местоположение) объекта: | | Московская область, Раменский район, сельское поселение Рыболовское |
| | состав: | | |
| 2. | Правообладатель (правообладатели): | 2.1. | Владельцы инвестиционных паев - Закрытый паевой инвестиционный фонд недвижимости "ТрастЮнион- Подмосковный" данные о которых устанавливаются на основании данных лицевых счетов владельцев инвестиционных паев в реестре владельцев инвестиционных паев и счетов депо владельцев инвестиционных паев. |
| 3. | Вид, номер и дата государственной регистрации права: | 3.1. | Общая долевая собственность, № 50-50-23/159/2014-342 от 01.09.2014 |
| 4. | Ограничение (обременение) права: | | |
| | 4.1.1. вид: | | Доверительное управление, Московская область, Раменский район, сельское поселение Рыболовское, кад. № 50:23:0050384:681, Земельный участок, категория земель: земли сельскохозяйственного назначения, разрешенное использование: для дачного строительства с правом возведения жилого дома с правом регистрации проживания в нем, общая площадь 1 000 кв. м |
| | дата государственной регистрации: | | 04.02.2016 |
| | номер государственной регистрации: | | 50-50/023-50/999/001/2016-512/2 |
| | срок, на который установлено ограничение (обременение) права: | | с 04.02.2016 по 01.12.2027 |
| | лицо, в пользу которого установлено ограничение (обременение) права: | | Закрытое акционерное общество Управляющая компания «РВМ Капитал», ИНН: 7722563196 |
| | основание государственной регистрации: | | Правила доверительного управления Закрытым паевым инвестиционным фондом недвижимости "Земельный фонд "Солид Подмосковный" зарегистрированы ФСФР России 18.10.2007г. за № 1028-94135580 от 18.10.2007;<br>Договор о передаче прав и обязанностей по договору доверительного управления паевым инвестиционным фондом от 07.04.2015 №06/11 |

1

| | | |
|---|---|---|
| 5. | Договоры участия в долевом строительстве: | не зарегистрировано |
| 6. | Правопритязания: | отсутствуют |
| 7. | Заявленные в судебном порядке права требования: | данные отсутствуют |
| 8. | Отметка о возражении в отношении зарегистрированного права: | данные отсутствуют |
| 9. | Отметка о наличии решения об изъятии объекта недвижимости для государственных и муниципальных нужд: | данные отсутствуют |

Выписка выдана: Махортых Эдуард Иванович

Сведения, содержащиеся в настоящем документе, являются актуальными (действительными) на дату получения запроса органом, осуществляющим государственную регистрацию прав.
В соответствии со статьей 7 Федерального закона от 21 июля 1997 г. №122-ФЗ "О государственной регистрации прав на недвижимое имущество и сделок с ним" использование сведений, содержащихся в настоящей выписке, способами или в форме, которые наносят ущерб правам и законным интересам правообладателей, влечет ответственность, предусмотренную законодательством Российской Федерации.

СПЕЦИАЛИСТ 1 РАЗРЯДА — Фунтиков Н. С.

2

**Отчет об оценке земельных участков (440 ед.) для дачного строительства с правом возведения жилого дома с правом регистрации проживания в нем, расположенных в Раменском районе Московской области**

ФЕДЕРАЛЬНАЯ СЛУЖБА ГОСУДАРСТВЕННОЙ РЕГИСТРАЦИИ, КАДАСТРА И КАРТОГРАФИИ

УПРАВЛЕНИЕ ФЕДЕРАЛЬНОЙ СЛУЖБЫ ГОСУДАРСТВЕННОЙ РЕГИСТРАЦИИ, КАДАСТРА И КАРТОГРАФИИ ПО МОСКОВСКОЙ ОБЛАСТИ

**ВЫПИСКА ИЗ ЕДИНОГО ГОСУДАРСТВЕННОГО РЕЕСТРА ПРАВ НА НЕДВИЖИМОЕ ИМУЩЕСТВО И СДЕЛОК С НИМ**

Дата 13.02.2016 № 50/023/001/2016-874

На основании запроса от 11.02.2016 г., поступившего на рассмотрение 11.02.2016 г. сообщаем, что в Едином государственном реестре прав на недвижимое имущество и сделок с ним зарегистрировано:

| | | | |
|---|---|---|---|
| 1. | Характеристики объекта недвижимости: | | |
| | Кадастровый (или условный) номер объекта: | 50:23:0050384:682 | |
| | наименование объекта: | Земельный участок | |
| | назначение объекта: | Земли сельскохозяйственного назначения, для дачного строительства с правом возведения жилого дома с правом регистрации проживания в нем | |
| | площадь объекта: | 1 000 кв. м | |
| | инвентарный номер, литер: | | |
| | этажность (этаж): | | |
| | номера на поэтажном плане: | | |
| | адрес (местоположение) объекта: | Московская область, Раменский район, сельское поселение Рыболовское | |
| | состав: | | |
| 2. | Правообладатель (правообладатели): | 2.1. | Владельцы инвестиционных паев - Закрытый паевой инвестиционный фонд недвижимости "ТрастЮнион- Подмосковный" данные о которых устанавливаются на основании данных лицевых счетов владельцев инвестиционных паев в реестре владельцев инвестиционных паев и счетов депо владельцев инвестиционных паев. |
| 3. | Вид, номер и дата государственной регистрации права: | 3.1. | Общая долевая собственность, № 50-50-23/159/2014-341 от 01.09.2014 |
| 4. | Ограничение (обременение) права: | | |
| | 4.1.1. вид: | | Доверительное управление, Московская область, Раменский район, сельское поселение Рыболовское, кад. № 50:23:0050384:682, Земельный участок, категория земель: земли сельскохозяйственного назначения, разрешенное использование: для дачного строительства с правом возведения жилого дома с правом регистрации проживания в нем, общая площадь 1 000 кв. м |
| | дата государственной регистрации: | | 04.02.2016 |
| | номер государственной регистрации: | | 50-50/023-50/999/001/2016-615/2 |
| | срок, на который установлено ограничение (обременение) права: | | с 04.02.2016 по 01.12.2027 |
| | лицо, в пользу которого установлено ограничение (обременение) права: | | Закрытое акционерное общество Управляющая компания «РВМ Капитал», ИНН: 7722563196 |
| | основание государственной регистрации: | | Правила доверительного управления Закрытым паевым инвестиционным фондом недвижимости "Земельный фонд "Солид Подмосковный" зарегистрированы ФСФР России 18.10.2007г. за № 1028-94135580 от 18.10.2007;<br>Договор о передаче прав и обязанностей по договору доверительного управления паевым инвестиционным фондом от 07.04.2015 №06/11 |



| | | |
|---|---|---|
| 5. | Договоры участия в долевом строительстве: | не зарегистрировано |
| 6. | Правопритязания: | отсутствуют |
| 7. | Заявленные в судебном порядке права требования: | данные отсутствуют |
| 8. | Отметка о возражении в отношении зарегистрированного права: | данные отсутствуют |
| 9. | Отметка о наличии решения об изъятии объекта недвижимости для государственных и муниципальных нужд: | данные отсутствуют |

Выписка выдана: Махортых Эдуард

Сведения, содержащиеся в настоящем документе, являются актуальными (действительными) на дату получения запроса органом, осуществляющим государственную регистрацию прав. В соответствии со статьей 7 Федерального закона от 27 июля 1997 г. №122-ФЗ "О государственной регистрации прав на недвижимое имущество и сделок с ним" использование сведений, содержащихся в настоящей выписке, в том числе для целей, которые наносят ущерб правам и законным интересам правообладателей, влечет ответственность, предусмотренную законодательством Российской Федерации.

СПЕЦИАЛИСТ 1 РАЗРЯДА — Федосеева И. С.

(должность уполномоченного должностного лица органа, осуществляющего государственную регистрацию прав) — (подпись) — (фамилия, инициалы)

Получение заявителем выписки из ЕГРП для последующего представления в органы государственной власти, органы местного самоуправления и органы государственных внебюджетных фондов в целях получения государственных [illegible] не требуется. Данные сведения указанные органы обязаны запрашивать у Росреестра самостоятельно (Федеральный закон от 27.07.2010 N 210-ФЗ (ред. от 30.12.2015) "Об организации предоставления государственных и муниципальных услуг", ч. 1, ст. 7).

| | | |
|---|---|---|
| 5. | Договоры участия в долевом строительстве: | не зарегистрировано |
| 6. | Правопритязания: | отсутствуют |
| 7. | Заявленные в судебном порядке права требования: | данные отсутствуют |
| 8. | Отметка о возражении в отношении зарегистрированного права: | данные отсутствуют |
| 9. | Отметка о наличии решения об изъятии объекта недвижимости для государственных и муниципальных нужд: | данные отсутствуют |

Выписка выдана: Махортых Эдуард

Сведения, содержащиеся в настоящем документе, являются актуальными (действительными) на дату получения запроса органом, осуществляющим государственную регистрацию прав.
В соответствии со статьей 7 Федерального закона от 21 июля 1997 г. №122-ФЗ "О государственной регистрации прав на недвижимое имущество и сделок с ним" использование сведений, содержащихся в настоящей выписке, способами или в форме, которые наносят ущерб правам и законным интересам правообладателей, влечет ответственность, предусмотренную законодательством Российской Федерации.

СПЕЦИАЛИСТ 1 РАЗРЯДА — [illegible] — [illegible]

(должность уполномоченного должностного лица органа, осуществляющего государственную регистрацию прав) — (подпись, ЭЦП) — (фамилия, инициалы)

Получение заявителем выписки из ЕГРП для последующего предоставления в органы государственной власти органы местного самоуправления с органы государственных необходимых фондов в целях получения государственных и муниципальных услуг не требуется. Данную информацию указанные органы обязаны запрашивать у Росреестра самостоятельно. Федеральный закон № 210-ФЗ "Об организации предоставления государственных и муниципальных услуг" (ст. 7)

2

50-БА 683347

| | | |
|---|---|---|
| 5. | Договоры участия в долевом строительстве: | не зарегистрировано |
| 6. | Правопритязания: | отсутствуют |
| 7. | Заявленные в судебном порядке права требования: | данные отсутствуют |
| 8. | Отметка о возражении в отношении зарегистрированного права: | данные отсутствуют |
| 9. | Отметка о наличии решения об изъятии объекта недвижимости для государственных и муниципальных нужд: | данные отсутствуют |

Выписка выдана: Махортых Эдуард Иванович

Сведения, содержащиеся в настоящем документе, являются актуальными (действительными) на дату получения запроса органом, осуществляющим государственную регистрацию прав.
В соответствии со статьей 7 Федерального закона от 21 июля 1997 г. №122-ФЗ "О государственной регистрации прав на недвижимое имущество и сделок с ним" использование сведений, содержащихся в настоящей выписке, [illegible] в форме, которые наносят ущерб правам и законным интересам правообладателей, влечет ответственность, предусмотренную законодательством Российской Федерации.

СПЕЦИАЛИСТ 1 РАЗРЯДА — [illegible] — [illegible] И. С.

[illegible]

2

ФЕДЕРАЛЬНАЯ СЛУЖБА ГОСУДАРСТВЕННОЙ РЕГИСТРАЦИИ, КАДАСТРА И КАРТОГРАФИИ

УПРАВЛЕНИЕ ФЕДЕРАЛЬНОЙ СЛУЖБЫ ГОСУДАРСТВЕННОЙ РЕГИСТРАЦИИ, КАДАСТРА И КАРТОГРАФИИ ПО МОСКОВСКОЙ ОБЛАСТИ

## ВЫПИСКА ИЗ ЕДИНОГО ГОСУДАРСТВЕННОГО РЕЕСТРА ПРАВ НА НЕДВИЖИМОЕ ИМУЩЕСТВО И СДЕЛОК С НИМ

Дата 12.03.2016 № 50/023/001/2016-1415

На основании запроса от 10.03.2016 г., поступившего на рассмотрение 10.03.2016 г. сообщаем, что в Едином государственном реестре прав на недвижимое имущество и сделок с ним зарегистрировано:

| | | | |
|---|---|---|---|
| 1. | Характеристики объекта недвижимости: | | |
| | Кадастровый (или условный) номер объекта: | | 50:23:0050384:686 |
| | наименование объекта: | | Земельный участок |
| | назначение объекта: | | Земли сельскохозяйственного назначения, для дачного строительства с правом возведения жилого дома с правом регистрации проживания в нем |
| | площадь объекта: | | 875 кв. м |
| | инвентарный номер, литер: | | |
| | этажность (этаж): | | |
| | номера на поэтажном плане: | | |
| | адрес (местоположение) объекта: | | Московская область, Раменский район, сельское поселение Рыболовское |
| | состав: | | |
| 2. | Правообладатель (правообладатели): | 2.1. | Владельцы инвестиционных паев - Закрытый паевой инвестиционный фонд недвижимости "ТрастЮнион- Подмосковный" данные о которых устанавливаются на основании данных лицевых счетов владельцев инвестиционных паев в реестре владельцев инвестиционных паев и счетов депо владельцев инвестиционных паев. |
| 3. | Вид, номер и дата государственной регистрации права: | 3.1. | Общая долевая собственность, № 50-50-23/159/2014-337 от 01.09.2014 |
| 4. | Ограничение (обременение) права: | | |
| | 4.1.1. вид: | | Доверительное управление, Московская область, Раменский район, сельское поселение Рыболовское, кад. № 50:23:0050384:686, Земельный участок, категория земель: земли сельскохозяйственного назначения, разрешенное использование: для дачного строительства с правом возведения жилого дома с правом регистрации проживания в нем, общая площадь 875 кв. м |
| | дата государственной регистрации: | | 25.02.2016 |
| | номер государственной регистрации: | | 50-50/023-50/999/001/2016-966/2 |
| | срок, на который установлено ограничение (обременение) права: | | с 25.02.2016 по 01.12.2027 |
| | лицо, в пользу которого установлено ограничение (обременение) права: | | Закрытое акционерное общество Управляющая компания «РВМ Капитал», ИНН: 7722563196 |
| | основание государственной регистрации: | | Правила доверительного управления Закрытым паевым инвестиционным фондом недвижимости "Земельный фонд "Солид Подмосковный" зарегистрированы ФСФР России 18.10.2007г. за № 1028-94135580 от 18.10.2007;<br>Договор о передаче прав и обязанностей по договору доверительного управления паевым инвестиционным фондом от 07.04.2015 №06/11 |

1

| | | |
|---|---|---|
| 5. | Договоры участия в долевом строительстве: | не зарегистрировано |
| 6. | Правопритязания: | отсутствуют |
| 7. | Заявленные в судебном порядке права требования: | данные отсутствуют |
| 8. | Отметка о возражении в отношении зарегистрированного права: | данные отсутствуют |
| 9. | Отметка о наличии решения об изъятии объекта недвижимости для государственных и муниципальных нужд: | данные отсутствуют |

Выписка выдана: Махортых Эдуард Иванович

Сведения, содержащиеся в настоящем документе, являются актуальными (действительными) на дату получения запроса органом, осуществляющим государственную регистрацию прав.
В соответствии со статьей 7 Федерального закона от 21 июля 1997 г. №122-ФЗ "О государственной регистрации прав на недвижимое имущество и сделок с ним" использование сведений, содержащихся в настоящей выписке, способами или в форме, которые наносят ущерб правам и законным интересам правообладателей, влечет ответственность, предусмотренную законодательством Российской Федерации.

СПЕЦИАЛИСТ 1 РАЗРЯДА — Фуменко И. С.

Получение заявителем выписки из ЕГРП для последующего предоставления в другие государственные власти, органы местного самоуправления и органы государственных внебюджетных фондов в целях получения государственных или иных услуг не требуется. Данные информационно указанные органы обязаны запрашивать у Росреестра самостоятельно (Федеральный закон от 27.07.2010 №210-ФЗ "Об организации предоставления государственных и муниципальных услуг", ч.1, ст.7)

2

ФЕДЕРАЛЬНАЯ СЛУЖБА ГОСУДАРСТВЕННОЙ РЕГИСТРАЦИИ, КАДАСТРА И КАРТОГРАФИИ

УПРАВЛЕНИЕ ФЕДЕРАЛЬНОЙ СЛУЖБЫ ГОСУДАРСТВЕННОЙ РЕГИСТРАЦИИ, КАДАСТРА И КАРТОГРАФИИ ПО МОСКОВСКОЙ ОБЛАСТИ

## ВЫПИСКА ИЗ ЕДИНОГО ГОСУДАРСТВЕННОГО РЕЕСТРА ПРАВ НА НЕДВИЖИМОЕ ИМУЩЕСТВО И СДЕЛОК С НИМ

Дата 11.03.2016 № 50/023/001/2016-1395

На основании запроса от 09.03.2016 г., поступившего на рассмотрение 09.03.2016 г. сообщаем, что в Едином государственном реестре прав на недвижимое имущество и сделок с ним зарегистрировано:

| | | | |
|---|---|---|---|
| 1. | Характеристики объекта недвижимости: | | |
| | Кадастровый (или условный) номер объекта: | | 50:23:0050384:687 |
| | наименование объекта: | | Земельный участок |
| | назначение объекта: | | Земли сельскохозяйственного назначения, для дачного строительства с правом возведения жилого дома с правом регистрации проживания в нем |
| | площадь объекта: | | 986 кв. м |
| | инвентарный номер, литер: | | |
| | этажность (этаж): | | |
| | номера на поэтажном плане: | | |
| | адрес (местоположение) объекта: | | Московская область, Раменский район, сельское поселение Рыболовское |
| | состав: | | |
| 2. | Правообладатель (правообладатели): | 2.1. | Владельцы инвестиционных паев - Закрытый паевой инвестиционный фонд недвижимости "ТрастЮнион- Подмосковный" данные о которых устанавливаются на основании данных лицевых счетов владельцев инвестиционных паев в реестре владельцев инвестиционных паев и счетов депо владельцев инвестиционных паев. |
| 3. | Вид, номер и дата государственной регистрации права: | 3.1. | Собственность, № 50-50-23/159/2014-336 от 01.09.2014 |
| 4. | Ограничение (обременение) права: | | |
| | 4.1.1. вид: | | Доверительное управление, Московская область, Раменский район, сельское поселение Рыболовское, кад. № 50:23:0050384:687, Земельный участок, категория земель: земли сельскохозяйственного назначения, разрешенное использование: для дачного строительства с правом возведения жилого дома с правом регистрации проживания в нем, общая площадь 986 кв. м |
| | дата государственной регистрации: | | 25.02.2016 |
| | номер государственной регистрации: | | 50-50/023-50/999/001/2016-932/2 |
| | срок, на который установлено ограничение (обременение) права: | | с 25.02.2016 по 01.12.2027 |
| | лицо, в пользу которого установлено ограничение (обременение) права: | | Закрытое акционерное общество Управляющая компания «РВМ Капитал», ИНН: 7722563196 |
| | основание государственной регистрации: | | Правила доверительного управления Закрытым паевым инвестиционным фондом недвижимости "Земельный фонд "Солид Подмосковный" зарегистрированы ФСФР России 18.10.2007г. за № 1028-94135580 от 18.10.2007;<br>Договор о передаче прав и обязанностей по договору доверительного управления паевым инвестиционным фондом от 07.04.2015 №06/11 |

1

| | | |
|---|---|---|
| 5. | Договоры участия в долевом строительстве: | не зарегистрировано |
| 6. | Правопритязания: | отсутствуют |
| 7. | Заявленные в судебном порядке права требования: | данные отсутствуют |
| 8. | Отметка о возражении в отношении зарегистрированного права: | данные отсутствуют |
| 9. | Отметка о наличии решения об изъятии объекта недвижимости для государственных и муниципальных нужд: | данные отсутствуют |

Выписка выдана: Махортых Эдуард

Сведения, содержащиеся в настоящем документе, являются актуальными (действительными) на дату получения запроса органом, осуществляющим государственную регистрацию прав.
В соответствии со статьей 7 Федерального закона от 21 июля 1997 г. №122-ФЗ "О государственной регистрации прав на недвижимое имущество и сделок с ним" использование сведений, содержащихся в настоящей выписке, способных или в форме, которые наносят ущерб правам и законным интересам правообладателей, влечет ответственность, предусмотренную законодательством Российской Федерации.

СПЕЦИАЛИСТ 1 РАЗРЯДА — Дедюшина И. С.

Получение заявителем выписки из ЕГРП для последующего предоставления в орган, в ведении которого, органы местного самоуправления и органы государственных внебюджетных фондов в целях получения государственных и муниципальных услуг не требуется. Данную информацию указанные органы обязаны запрашивать у Росреестра самостоятельно (Федеральный закон от 21.07.2010 №210-ФЗ "Об организации предоставления государственных и муниципальных услуг", ч.1, ст.7)

2

ФЕДЕРАЛЬНАЯ СЛУЖБА ГОСУДАРСТВЕННОЙ РЕГИСТРАЦИИ, КАДАСТРА И КАРТОГРАФИИ

УПРАВЛЕНИЕ ФЕДЕРАЛЬНОЙ СЛУЖБЫ ГОСУДАРСТВЕННОЙ РЕГИСТРАЦИИ, КАДАСТРА И КАРТОГРАФИИ ПО МОСКОВСКОЙ ОБЛАСТИ

**ВЫПИСКА ИЗ ЕДИНОГО ГОСУДАРСТВЕННОГО РЕЕСТРА ПРАВ НА НЕДВИЖИМОЕ ИМУЩЕСТВО И СДЕЛОК С НИМ**

Дата 13.02.2016 № 50/023/001/2016-860

На основании запроса от 11.02.2016 г., поступившего на рассмотрение 11.02.2016 г. сообщаем, что в Едином государственном реестре прав на недвижимое имущество и сделок с ним зарегистрировано:

| | | | |
|---|---|---|---|
| 1. | Характеристики объекта недвижимости: | | |
| | Кадастровый (или условный) номер объекта: | | 50:23:0050384:688 |
| | наименование объекта: | | Земельный участок |
| | назначение объекта: | | Земли сельскохозяйственного назначения, для дачного строительства с правом возведения жилого дома с правом регистрации проживания в нем |
| | площадь объекта: | | 1 000 кв. м |
| | инвентарный номер, литер: | | |
| | этажность (этаж): | | |
| | номера на поэтажном плане: | | |
| | адрес (местоположение) объекта: | | Московская область, Раменский район, сельское поселение Рыболовское |
| | состав: | | |
| 2. | Правообладатель (правообладатели): | 2.1. | Владельцы инвестиционных паев - Закрытый паевой инвестиционный фонд недвижимости "ТрастЮнион- Подмосковный" данные о которых устанавливаются на основании данных лицевых счетов владельцев инвестиционных паев в реестре владельцев инвестиционных паев и счетов депо владельцев инвестиционных паев. |
| 3. | Вид, номер и дата государственной регистрации права: | 3.1. | Общая долевая собственность, № 50-50-23/226/2014-186 от 25.11.2014 |
| 4. | Ограничение (обременение) права: | | |
| | 4.1.1. вид: | | Доверительное управление, Московская область, Раменский район, сельское поселение Рыболовское, кад. № 50:23:0050384:688, Земельный участок, категория земель: земли сельскохозяйственного назначения, разрешенное использование: для дачного строительства с правом возведения жилого дома с правом регистрации проживания в нем, общая площадь 1 000 кв. м |
| | дата государственной регистрации: | | 04.02.2016 |
| | номер государственной регистрации: | | 50-50/023-50/999/001/2016-517/2 |
| | срок, на который установлено ограничение (обременение) права: | | с 04.02.2016 по 01.12.2027 |
| | лицо, в пользу которого установлено ограничение (обременение) права: | | Закрытое акционерное общество Управляющая компания «РВМ Капитал», ИНН: 7722563196 |
| | основание государственной регистрации: | | Правила доверительного управления Закрытым паевым инвестиционным фондом недвижимости "Земельный фонд "Солид Подмосковный" зарегистрированы ФСФР России 18.10.2007г. за № 1028-94135580 от 18.10.2007;<br>Договор о передаче прав и обязанностей по договору доверительного управления паевым инвестиционным фондом от 07.04.2015 №06/11 |

1

**Отчет об оценке земельных участков (440 ед.) для дачного строительства с правом возведения жилого дома с правом регистрации проживания в нем, расположенных в Раменском районе Московской области**

| | | |
|---|---|---|
| 5. | Договоры участия в долевом строительстве: | не зарегистрировано |
| 6. | Правопритязания: | отсутствуют |
| 7. | Заявленные в судебном порядке права требования: | данные отсутствуют |
| 8. | Отметка о возражении в отношении зарегистрированного права: | данные отсутствуют |
| 9. | Отметка о наличии решения об изъятии объекта недвижимости для государственных и муниципальных нужд: | данные отсутствуют |

Выписка выдана: Махортых Эдуард Иванович

Сведения, содержащиеся в настоящем документе, являются актуальными (действительными) на дату получения запроса органом, осуществляющим государственную регистрацию прав.
В соответствии со статьей 7 Федерального закона от 21 июля 1997 г. №122-ФЗ "О государственной регистрации прав на недвижимое имущество и сделок с ним" использование сведений, содержащихся в настоящей выписке, способами или в форме, которые наносят ущерб правам и законным интересам правообладателей, влечет ответственность, предусмотренную законодательством Российской Федерации.

СПЕЦИАЛИСТ 1 РАЗРЯДА — Фунтиков И. С.
(должность уполномоченного должностного лица органа, осуществляющего государственную регистрацию прав) — (подпись, МП) — (фамилия, инициалы)

Получение заявителем выписки из ЕГРП для последующего предоставления органам государственной власти, органам местного самоуправления и органам государственных внебюджетных фондов в целях получения государственных и муниципальных услуг не требуется. Данную информацию указанные органы обязаны запрашивать у Росреестра самостоятельно (Федеральный закон от 27.07.2010 №210-ФЗ "Об организации предоставления государственных и муниципальных услуг", ч.1, ст.7)

2

ФЕДЕРАЛЬНАЯ СЛУЖБА ГОСУДАРСТВЕННОЙ РЕГИСТРАЦИИ, КАДАСТРА И КАРТОГРАФИИ

УПРАВЛЕНИЕ ФЕДЕРАЛЬНОЙ СЛУЖБЫ ГОСУДАРСТВЕННОЙ РЕГИСТРАЦИИ, КАДАСТРА И КАРТОГРАФИИ ПО МОСКОВСКОЙ ОБЛАСТИ

**ВЫПИСКА ИЗ ЕДИНОГО ГОСУДАРСТВЕННОГО РЕЕСТРА ПРАВ НА НЕДВИЖИМОЕ ИМУЩЕСТВО И СДЕЛОК С НИМ**

Дата 12.03.2016 № 50/023/001/2016-1565

На основании запроса от 10.03.2016 г., поступившего на рассмотрение 10.03.2016 г. сообщаем, что в Едином государственном реестре прав на недвижимое имущество и сделок с ним зарегистрировано:

| | | | |
|---|---|---|---|
| 1. | Характеристики объекта недвижимости: | | |
| | Кадастровый (или условный) номер объекта: | | 50:23:0050384:689 |
| | наименование объекта: | | Земельный участок |
| | назначение объекта: | | Земли сельскохозяйственного назначения, для дачного строительства с правом возведения жилого дома с правом регистрации проживания в нем |
| | площадь объекта: | | 1 000 кв. м |
| | инвентарный номер, литер: | | |
| | этажность (этаж): | | |
| | номера на поэтажном плане: | | |
| | адрес (местоположение) объекта: | | Московская область, Раменский район, сельское поселение Рыболовское |
| | состав: | | |
| 2. | Правообладатель (правообладатели): | 2.1. | Владельцы инвестиционных паев - Закрытый паевой инвестиционный фонд недвижимости "ТрастЮнион- Подмосковный" данные о которых устанавливаются на основании данных лицевых счетов владельцев инвестиционных паев в реестре владельцев инвестиционных паев и счетов депо владельцев инвестиционных паев. |
| 3. | Вид, номер и дата государственной регистрации права: | 3.1. | Общая долевая собственность, № 50-50-23/226/2014-184 от 25.11.2014 |
| 4. | Ограничение (обременение) права: | | |
| | 4.1.1. вид: | | Доверительное управление, Московская область, Раменский район, сельское поселение Рыболовское, кад. № 50:23:0050384:689, Земельный участок, категория земель: земли сельскохозяйственного назначения, разрешенное использование: для дачного строительства с правом возведения жилого дома с правом регистрации проживания в нем, общая площадь 1 000 кв. м |
| | дата государственной регистрации: | | 24.02.2016 |
| | номер государственной регистрации: | | 50-50/023-50/999/001/2016-679/2 |
| | срок, на который установлено ограничение (обременение) права: | | с 24.02.2016 по 01.12.2027 |
| | лицо, в пользу которого установлено ограничение (обременение) права: | | Закрытое акционерное общество Управляющая компания «РВМ Капитал», ИНН: 7722563196 |
| | основание государственной регистрации: | | Правила доверительного управления Закрытым паевым инвестиционным фондом недвижимости "Земельный фонд "Солид Подмосковный" зарегистрированы ФСФР России 18.10.2007г. за № 1028-94135580 от 18.10.2007;<br>Договор о передаче прав и обязанностей по договору доверительного управления паевым инвестиционным фондом от 07.04.2015 №06/11 |

1

| | | |
|---|---|---|
| 5. | Договоры участия в долевом строительстве: | не зарегистрировано |
| 6. | Правопритязания: | отсутствуют |
| 7. | Заявленные в судебном порядке права требования: | данные отсутствуют |
| 8. | Отметка о возражении в отношении зарегистрированного права: | данные отсутствуют |
| 9. | Отметка о наличии решения об изъятии объекта недвижимости для государственных и муниципальных нужд: | данные отсутствуют |

Выписка выдана: Махортых Эдуард

Сведения, содержащиеся в настоящем документе, являются актуальными (действительными) на дату получения запроса органом, осуществляющим государственную регистрацию прав. В соответствии со статьей 7 Федерального закона [illegible] 1997 г. №122-ФЗ "О государственной регистрации прав на недвижимое имущество и сделок с ним" использование сведений, содержащихся в настоящей выписке, [illegible] в форме, которые наносят ущерб правам и законным интересам [illegible], влечет ответственность, предусмотренную законодательством Российской Федерации.

СПЕЦИАЛИСТ 1 РАЗРЯДА (должность уполномоченного должностного лица органа, осуществляющего государственную регистрацию прав) — [illegible] — [illegible] И. С. (ведение [illegible])

Получение заявителем выписки из ЕГРП для последующего предоставления в органы государственной власти, органы местного самоуправления и органы государственных внебюджетных фондов в целях получения государственных [illegible] не требуется. Данную информацию указанные органы обязаны запрашивать у Росреестра самостоятельно/Федерального закона от 27.07.2010 №210-ФЗ "Об организации предоставления государственных и муниципальных услуг", ч.1, ст.7)

2

ФЕДЕРАЛЬНАЯ СЛУЖБА ГОСУДАРСТВЕННОЙ РЕГИСТРАЦИИ, КАДАСТРА И КАРТОГРАФИИ

УПРАВЛЕНИЕ ФЕДЕРАЛЬНОЙ СЛУЖБЫ ГОСУДАРСТВЕННОЙ РЕГИСТРАЦИИ, КАДАСТРА И КАРТОГРАФИИ ПО МОСКОВСКОЙ ОБЛАСТИ

## ВЫПИСКА ИЗ ЕДИНОГО ГОСУДАРСТВЕННОГО РЕЕСТРА ПРАВ НА НЕДВИЖИМОЕ ИМУЩЕСТВО И СДЕЛОК С НИМ

Дата 13.02.2016 № 50/023/001/2016-885

На основании запроса от 11.02.2016 г., поступившего на рассмотрение 11.02.2016 г. сообщаем, что в Едином государственном реестре прав на недвижимое имущество и сделок с ним зарегистрировано:

| | | | |
|---|---|---|---|
| 1. | Характеристики объекта недвижимости: | | |
| | Кадастровый (или условный) номер объекта: | | 50:23:0050384:690 |
| | наименование объекта: | | Земельный участок |
| | назначение объекта: | | Земли сельскохозяйственного назначения, для дачного строительства с правом возведения жилого дома с правом регистрации проживания в нем |
| | площадь объекта: | | 1 000 кв. м |
| | инвентарный номер, литер: | | |
| | этажность (этаж): | | |
| | номера на поэтажном плане: | | |
| | адрес (местоположение) объекта: | | Московская область, Раменский район, сельское поселение Рыболовское |
| | состав: | | |
| 2. | Правообладатель (правообладатели): | 2.1. | Владельцы инвестиционных паев - Закрытый паевой инвестиционный фонд недвижимости "ТрастЮнион- Подмосковный" данные о которых устанавливаются на основании данных лицевых счетов владельцев инвестиционных паев в реестре владельцев инвестиционных паев и счетов депо владельцев инвестиционных паев. |
| 3. | Вид, номер и дата государственной регистрации права: | 3.1. | Общая долевая собственность, № 50-50-23/226/2014-196 от 25.11.2014 |
| 4. | Ограничение (обременение) права: | | |
| | 4.1.1. вид: | | Доверительное управление, Московская область, Раменский район, сельское поселение Рыболовское, кад. № 50:23:0050384:690, Земельный участок, категория земель: земли сельскохозяйственного назначения, разрешенное использование: для дачного строительства с правом возведения жилого дома с правом регистрации проживания в нем, общая площадь 1 000 кв. м |
| | дата государственной регистрации: | | 04.02.2016 |
| | номер государственной регистрации: | | 50-50/023-50/999/001/2016-545/2 |
| | срок, на который установлено ограничение (обременение) права: | | с 04.02.2016 от 01, 12, 2027 |
| | лицо, в пользу которого установлено ограничение (обременение) права: | | Закрытое акционерное общество Управляющая компания «РВМ Капитал», ИНН: 7722563196 |
| | основание государственной регистрации: | | Правила доверительного управления Закрытым паевым инвестиционным фондом недвижимости "Земельный фонд "Солид Подмосковный" зарегистрированы ФСФР России 18.10.2007г. за № 1028-94135580 от 18.10.2007;<br>Договор о передаче прав и обязанностей по договору доверительного управления паевым инвестиционным фондом от 07.04.2015 №06/11 |

1

**Отчет об оценке земельных участков (440 ед.) для дачного строительства с правом возведения жилого дома с правом регистрации проживания в нем, расположенных в Раменском районе Московской области**

| | | |
|---|---|---|
| 8. | Отметка о возражении в отношении зарегистрированного права: | данные отсутствуют |
| 9. | Отметка о наличии решения об изъятии объекта недвижимости для государственных и муниципальных нужд: | данные отсутствуют |

Выписка выдана: Махортых Эдуард

Сведения, содержащиеся в настоящем документе, являются актуальными (действительными) на дату получения запроса органом, осуществляющим государственную регистрацию прав. В соответствии со статьей 7 Федерального закона от 21 июля 1997 г. №122-ФЗ "О государственной регистрации прав на недвижимое имущество и сделок с ним" использование сведений, содержащихся в настоящей выписке, способами или в форме, которые наносят ущерб правам и законным интересам правообладателей, влечет ответственность, предусмотренную законодательством Российской Федерации.

СПЕЦИАЛИСТ 1 РАЗРЯДА (должность уполномоченного должностного лица органа, осуществляющего государственную регистрацию прав) — Кретинин И. С. (фамилия, инициалы)

Получение заявителем выписки из ЕГРП для последующего предоставления в органы государственной власти, органы местного самоуправления и органы государственных внебюджетных фондов в целях получения государственных и муниципальных услуг не требуется. Данную информацию указанные органы обязаны запрашивать у Росреестра самостоятельно (Федеральный закон от 27.07.2010 №210-ФЗ "Об организации предоставления государственных и муниципальных услуг", п.1, ст.7)

2

ФЕДЕРАЛЬНАЯ СЛУЖБА ГОСУДАРСТВЕННОЙ РЕГИСТРАЦИИ, КАДАСТРА И КАРТОГРАФИИ

УПРАВЛЕНИЕ ФЕДЕРАЛЬНОЙ СЛУЖБЫ ГОСУДАРСТВЕННОЙ РЕГИСТРАЦИИ, КАДАСТРА И КАРТОГРАФИИ ПО МОСКОВСКОЙ ОБЛАСТИ

**ВЫПИСКА ИЗ ЕДИНОГО ГОСУДАРСТВЕННОГО РЕЕСТРА ПРАВ НА НЕДВИЖИМОЕ ИМУЩЕСТВО И СДЕЛОК С НИМ**

Дата 13.02.2016 № 50/023/001/2016-889

На основании запроса от 11.02.2016 г., поступившего на рассмотрение 11.02.2016 г. сообщаем, что в Едином государственном реестре прав на недвижимое имущество и сделок с ним зарегистрировано:

| | | | |
|---|---|---|---|
| 1. | Характеристики объекта недвижимости: | | |
| | Кадастровый (или условный) номер объекта: | | 50:23:0050384:691 |
| | наименование объекта: | | Земельный участок |
| | назначение объекта: | | Земли сельскохозяйственного назначения, для дачного строительства с правом возведения жилого дома с правом регистрации проживания в нем |
| | площадь объекта: | | 1 000 кв. м |
| | инвентарный номер, литер: | | |
| | этажность (этаж): | | |
| | номера на поэтажном плане: | | |
| | адрес (местоположение) объекта: | | Московская область, Раменский район, сельское поселение Рыболовское |
| | состав: | | |
| 2. | Правообладатель (правообладатели): | 2.1. | Владельцы инвестиционных паев - Закрытый паевой инвестиционный фонд недвижимости "ТрастЮнион- Подмосковный" данные о которых устанавливаются на основании данных лицевых счетов владельцев инвестиционных паев в реестре владельцев инвестиционных паев и счетов депо владельцев инвестиционных паев. |
| 3. | Вид, номер и дата государственной регистрации права: | 3.1. | Общая долевая собственность, № 50-50-23/226/2014-192 от 25.11.2014 |
| 4. | Ограничение (обременение) права: | | |
| | 4.1.1. вид: | | Доверительное управление |
| | дата государственной регистрации: | | 04.02.2016 |
| | номер государственной регистрации: | | 50-50/023-50/999/001/2016-535/2 |
| | срок, на который установлено ограничение (обременение) права: | | с 04.02.2016 по 01.12.2027 |
| | лицо, в пользу которого установлено ограничение (обременение) права: | | Закрытое акционерное общество Управляющая компания «РВМ Капитал», ИНН: 7722563196 |
| | основание государственной регистрации: | | Правила доверительного управления Закрытым паевым инвестиционным фондом недвижимости "Земельный фонд "Солид Подмосковный" зарегистрированы ФСФР России 18.10.2007г. за № 1028-94135580 от 18.10.2007;<br>Договор о передаче прав и обязанностей по договору доверительного управления паевым инвестиционным фондом от 07.04.2015 №06/11 |
| 5. | Договоры участия в долевом строительстве: | | не зарегистрировано |
| 6. | Правопритязания: | | отсутствуют |
| 7. | Заявленные в судебном порядке права требования: | | данные отсутствуют |

1

**Отчет об оценке земельных участков (440 ед.) для дачного строительства с правом возведения жилого дома с правом регистрации проживания в нем, расположенных в Раменском районе Московской области**

ФЕДЕРАЛЬНАЯ СЛУЖБА ГОСУДАРСТВЕННОЙ РЕГИСТРАЦИИ, КАДАСТРА И КАРТОГРАФИИ

УПРАВЛЕНИЕ ФЕДЕРАЛЬНОЙ СЛУЖБЫ ГОСУДАРСТВЕННОЙ РЕГИСТРАЦИИ, КАДАСТРА И КАРТОГРАФИИ ПО МОСКОВСКОЙ ОБЛАСТИ

**ВЫПИСКА ИЗ ЕДИНОГО ГОСУДАРСТВЕННОГО РЕЕСТРА ПРАВ НА НЕДВИЖИМОЕ ИМУЩЕСТВО И СДЕЛОК С НИМ**

Дата 13.02.2016 № 50/023/001/2016-953

На основании запроса от 11.02.2016 г., поступившего на рассмотрение 11.02.2016 г. сообщаем, что в Едином государственном реестре прав на недвижимое имущество и сделок с ним зарегистрировано:

| | | | |
|---|---|---|---|
| 1. | Характеристики объекта недвижимости: | | |
| | Кадастровый (или условный) номер объекта: | | 50:23:0050384:692 |
| | наименование объекта: | | Земельный участок |
| | назначение объекта: | | Земли сельскохозяйственного назначения, для дачного строительства с правом возведения жилого дома с правом регистрации проживания в нем |
| | площадь объекта: | | 1 001 кв. м |
| | инвентарный номер, литер: | | |
| | этажность (этаж): | | |
| | номера на поэтажном плане: | | |
| | адрес (местоположение) объекта: | | Московская область, Раменский район, сельское поселение Рыболовское |
| | состав: | | |
| 2. | Правообладатель (правообладатели): | 2.1. | Владельцы инвестиционных паев - Закрытый паевой инвестиционный фонд недвижимости "ТрастЮнион- Подмосковный" данные о которых устанавливаются на основании данных лицевых счетов владельцев инвестиционных паев в реестре владельцев инвестиционных паев и счетов депо владельцев инвестиционных паев. |
| 3. | Вид, номер и дата государственной регистрации права: | 3.1. | Общая долевая собственность, № 50-50-23/168/2014-274 от 01.09.2014 |
| 4. | Ограничение (обременение) права: | | |
| | 4.1.1. вид: | | Доверительное управление, Московская область, Раменский район, сельское поселение Рыболовское, кад. № 50:23:0050384:692, Земельный участок, категория земель: земли сельскохозяйственного назначения, разрешенное использование: для дачного строительства с правом возведения жилого дома с правом регистрации проживания в нем, общая площадь 1 001 кв. м |
| | дата государственной регистрации: | | 04.02.2016 |
| | номер государственной регистрации: | | 50-50/023-50/999/001/2016-450/2 |
| | срок, на который установлено ограничение (обременение) права: | | с 21.01.2016 по 01.12.2027 |
| | лицо, в пользу которого установлено ограничение (обременение) права: | | Закрытое акционерное общество Управляющая компания «РВМ Капитал», ИНН: 7722563196 |
| | основание государственной регистрации: | | Правила доверительного управления Закрытым паевым инвестиционным фондом недвижимости "Земельный фонд "Солнц Подмосковный" зарегистрированы ФСФР России 18.10.2007г. за № 1028-94135580 от 18.10.2007;<br>Договор о передаче прав и обязанностей по договору доверительного управления паевым инвестиционным фондом от 07.04.2015 №06/11 |



| | | |
|---|---|---|
| 5. | Договоры участия в долевом строительстве: | не зарегистрировано |
| 6. | Правопритязания: | отсутствуют |
| 7. | Заявленные в судебном порядке права требования: | данные отсутствуют |
| 8. | Отметка о возражении в отношении зарегистрированного права: | данные отсутствуют |
| 9. | Отметка о наличии решения об изъятии объекта недвижимости для государственных и муниципальных нужд: | данные отсутствуют |

Выписка выдана: Махортых Эдуард

Сведения, содержащиеся в настоящем документе, являются актуальными (действительными) на дату получения запроса органом, осуществляющим государственную регистрацию прав.
В соответствии со статьей 7 Федерального закона от 21 июля 1997 г. №122-ФЗ "О государственной регистрации прав на недвижимое имущество и сделок с ним" использование сведений, содержащихся в настоящей выписке, способами, не соответствующими целям, которые преследует ущерб правам и законным интересам правообладателей, влечет ответственность, предусмотренную законодательством Российской Федерации.

СПЕЦИАЛИСТ 1 РАЗРЯДА — Должность уполномоченного должностного лица органа, осуществляющего государственную регистрацию прав — Подпись — Ф.С. Пономарева — Фамилия, инициалы

По вопросам получения выписки из ЕГРП для последующего представления в органы государственной власти, органы местного самоуправления и органы государственных внебюджетных фондов в целях получения государственных и муниципальных услуг, не требуется. Данную информацию указанные органы обязаны запрашивать у Росреестра самостоятельно (Федеральный закон от 27.07.2010 №210-ФЗ "Об организации предоставления государственных и муниципальных услуг", ч.1, ст.7)

| | | |
|---|---|---|
| 5. | Договоры участия в долевом строительстве: | не зарегистрировано |
| 6. | Правопритязания: | отсутствуют |
| 7. | Заявленные в судебном порядке права требования: | данные отсутствуют |
| 8. | Отметка о возражении в отношении зарегистрированного права: | данные отсутствуют |
| 9. | Отметка о наличии решения об изъятии объекта недвижимости для государственных и муниципальных нужд: | данные отсутствуют |

Выписка выдана: Махортых Эдуард

Сведения, содержащиеся в настоящем документе, являются актуальными (действительными) на дату получения запроса органом, осуществляющим государственную регистрацию прав.
В соответствии со статьей 7 Федерального закона от 21 июля 1997 г. №122-ФЗ "О государственной регистрации прав на недвижимое имущество и сделок с ним" использование сведений, содержащихся в настоящей выписке, способами или в форме, которые наносят ущерб правам и законным интересам правообладателей, влечет ответственность, предусмотренную законодательством Российской Федерации.

СПЕЦИАЛИСТ 1 РАЗРЯДА (должность уполномоченного должностного лица органа, осуществляющего государственную регистрацию прав) — (подпись) — Филатова И. С. (фамилия, инициалы)

Получение заявителем выписки из ЕГРП для последующего предоставления в органы государственной власти, органы местного самоуправления и иные государственные необходимые и обязательные для получения государственных и муниципальных услуг, не требуется. Данную информацию указанные органы обязаны запрашивать у Росреестра самостоятельно (Федеральный закон от 27.07.2010 №210-ФЗ "Об организации предоставления государственных и муниципальных услуг", ч.1, ст.7)



ФЕДЕРАЛЬНАЯ СЛУЖБА ГОСУДАРСТВЕННОЙ РЕГИСТРАЦИИ, КАДАСТРА И КАРТОГРАФИИ

УПРАВЛЕНИЕ ФЕДЕРАЛЬНОЙ СЛУЖБЫ ГОСУДАРСТВЕННОЙ РЕГИСТРАЦИИ, КАДАСТРА И КАРТОГРАФИИ ПО МОСКОВСКОЙ ОБЛАСТИ

## ВЫПИСКА ИЗ ЕДИНОГО ГОСУДАРСТВЕННОГО РЕЕСТРА ПРАВ НА НЕДВИЖИМОЕ ИМУЩЕСТВО И СДЕЛОК С НИМ

Дата 13.02.2016 № 50/023/001/2016-939

На основании запроса от 11.02.2016 г., поступившего на рассмотрение 11.02.2016 г. сообщаем, что в Едином государственном реестре прав на недвижимое имущество и сделок с ним зарегистрировано:

| | | | |
|---|---|---|---|
| 1. | Характеристики объекта недвижимости: | | |
| | Кадастровый (или условный) номер объекта: | | 50:23:0050384:693 |
| | наименование объекта: | | Земельный участок |
| | назначение объекта: | | Земли сельскохозяйственного назначения, для дачного строительства с правом возведения жилого дома с правом регистрации проживания в нем |
| | площадь объекта: | | 1 001 кв. м |
| | инвентарный номер, литер: | | |
| | этажность (этаж): | | |
| | номера на поэтажном плане: | | |
| | адрес (местоположение) объекта: | | Московская область, Раменский район, сельское поселение Рыболовское |
| | состав: | | |
| 2. | Правообладатель (правообладатели): | 2.1. | Владельцы инвестиционных паев - Закрытый паевой инвестиционный фонд недвижимости "ТрастЮнион- Подмосковный" данные о которых устанавливаются на основании данных лицевых счетов владельцев инвестиционных паев в реестре владельцев инвестиционных паев и счетов депо владельцев инвестиционных паев. |
| 3. | Вид, номер и дата государственной регистрации права: | 3.1. | Общая долевая собственность, № 50-50-23/168/2014-273 от 01.09.2014 |
| 4. | Ограничение (обременение) права: | | |
| | 4.1.1. | вид: | Доверительное управление, Московская область, Раменский район, сельское поселение Рыболовское, кад. № 50:23:0050384:693, Земельный участок, категория земель: земли сельскохозяйственного назначения, разрешенное использование: для дачного строительства с правом возведения жилого дома с правом регистрации проживания в нем, общая площадь 1 001 кв. м |
| | | дата государственной регистрации: | 04.02.2016 |
| | | номер государственной регистрации: | 50-50/023-50/999/001/2016-449/2 |
| | | срок, на который установлено ограничение (обременение) права: | с 04.02.2016 до 01, 12, 2027 |
| | | лицо, в пользу которого установлено ограничение (обременение) права: | Закрытое акционерное общество Управляющая компания «РВМ Капитал», ИНН: 7722563196 |
| | | основание государственной регистрации: | Правила доверительного управления Закрытым паевым инвестиционным фондом недвижимости "Земельный фонд "Солнд Подмосковный" зарегистрированы ФСФР России 18.10.2007г. за № 1028-94135580 от 18.10.2007;<br>Договор о передаче прав и обязанностей по договору доверительного управления паевым инвестиционным фондом от 07.04.2015 №06/11 |

| | | |
|---|---|---|
| 5. | Договоры участия в долевом строительстве: | не зарегистрировано |
| 6. | Правопритязания: | отсутствуют |
| 7. | Заявленные в судебном порядке права требования: | данные отсутствуют |
| 8. | Отметка о возражении в отношении зарегистрированного права: | данные отсутствуют |
| 9. | Отметка о наличии решения об изъятии объекта недвижимости для государственных и муниципальных нужд: | данные отсутствуют |

Выписка выдана: Махортых Эдуард

Сведения, содержащиеся в настоящем документе, являются актуальными (действительными) на дату получения запроса органом, осуществляющим государственную регистрацию прав.
В соответствии со статьей 7 Федерального закона от 21 июля 1997 г. №122-ФЗ "О государственной регистрации прав на недвижимое имущество и сделок с ним" использование сведений, содержащихся в настоящей выписке, способами или в форме, которые наносят ущерб правам и законным интересам правообладателей, влечет ответственность, предусмотренную законодательством Российской Федерации.

СПЕЦИАЛИСТ 1 РАЗРЯДА — Фотиков И.С.
(должность уполномоченного должностного лица органа, осуществляющего государственную регистрацию прав) — (подпись) — (фамилия, и.о.)

Получение заявителем выписки из ЕГРП для последующего предоставления в органы государственной власти, органы местного самоуправления и органы государственных внебюджетных фондов в целях получения государственных и муниципальных услуг, не требуется. Данную информацию указанные органы обязаны запрашивать у Госреестра самостоятельно. (Федеральный закон от 27.07.2010 №210-ФЗ "Об организации предоставления государственных и муниципальных услуг", ч.1, ст.7)

2

ФЕДЕРАЛЬНАЯ СЛУЖБА ГОСУДАРСТВЕННОЙ РЕГИСТРАЦИИ, КАДАСТРА И КАРТОГРАФИИ

УПРАВЛЕНИЕ ФЕДЕРАЛЬНОЙ СЛУЖБЫ ГОСУДАРСТВЕННОЙ РЕГИСТРАЦИИ, КАДАСТРА И КАРТОГРАФИИ ПО МОСКОВСКОЙ ОБЛАСТИ

## ВЫПИСКА ИЗ ЕДИНОГО ГОСУДАРСТВЕННОГО РЕЕСТРА ПРАВ НА НЕДВИЖИМОЕ ИМУЩЕСТВО И СДЕЛОК С НИМ

Дата 13.02.2016 № 50/023/001/2016-931

На основании запроса от 11.02.2016 г., поступившего на рассмотрение 11.02.2016 г. сообщаем, что в Едином государственном реестре прав на недвижимое имущество и сделок с ним зарегистрировано:

| | | | |
|---|---|---|---|
| 1. | Характеристики объекта недвижимости: | | |
| | Кадастровый (или условный) номер объекта: | | 50:23:0050384:694 |
| | наименование объекта: | | Земельный участок |
| | назначение объекта: | | Земли сельскохозяйственного назначения, для дачного строительства с правом возведения жилого дома с правом регистрации проживания в нем |
| | площадь объекта: | | 1 001 кв. м |
| | инвентарный номер, литер: | | |
| | этажность (этаж): | | |
| | номера на поэтажном плане: | | |
| | адрес (местоположение) объекта: | | Московская область, Раменский район, сельское поселение Рыболовское |
| | состав: | | |
| 2. | Правообладатель (правообладатели): | 2.1. | Владельцы инвестиционных паев - Закрытый паевой инвестиционный фонд недвижимости "ТрастЮнион- Подмосковный" данные о которых устанавливаются на основании данных лицевых счетов владельцев инвестиционных паев в реестре владельцев инвестиционных паев и счетов депо владельцев инвестиционных паев. |
| 3. | Вид, номер и дата государственной регистрации права: | 3.1. | Общая долевая собственность, № 50-50-23/168/2014-279 от 01.09.2014 |
| 4. | Ограничение (обременение) права: | | |
| | 4.1.1. вид: | | Доверительное управление, Московская область, Раменский район, сельское поселение Рыболовское, кад. № 50:23:0050384:694, Земельный участок, категория земель: земли сельскохозяйственного назначения, разрешенное использование: для дачного строительства с правом возведения жилого дома с правом регистрации проживания в нем, общая площадь 1 001 кв. м |
| | дата государственной регистрации: | | 04.02.2016 |
| | номер государственной регистрации: | | 50-50/023-50/999/001/2016-461/2 |
| | срок, на который установлено ограничение (обременение) права: | | с 21.01.2016 по 01.12.2027 |
| | лицо, в пользу которого установлено ограничение (обременение) права: | | Закрытое акционерное общество Управляющая компания «РВМ Капитал», ИНН: 7722563196 |
| | основание государственной регистрации: | | Правила доверительного управления Закрытым паевым инвестиционным фондом недвижимости "Земельный фонд "Солид Подмосковный" зарегистрированы ФСФР России 18.10.2007г. за № 1028-94135580 от 18.10.2007;<br>Договор о передаче прав и обязанностей по договору доверительного управления паевым инвестиционным фондом от 07.04.2015 №06/11 |

1

| | | |
|---|---|---|
| 5. | Договоры участия в долевом строительстве: | не зарегистрировано |
| 6. | Правопритязания: | отсутствуют |
| 7. | Заявленные в судебном порядке права требования: | данные отсутствуют |
| 8. | Отметка о возражении в отношении зарегистрированного права: | данные отсутствуют |
| 9. | Отметка о наличии решения об изъятии объекта недвижимости для государственных и муниципальных нужд: | данные отсутствуют |

Выписка выдана: Махортых Эдуард

Сведения, содержащиеся в настоящем документе, являются актуальными (действительными) на дату получения запроса органом, осуществляющим государственную регистрацию прав.
В соответствии со статьей 7 Федерального закона от 21 июля 1997 г. №122-ФЗ "О государственной регистрации прав на недвижимое имущество и сделок с ним" использование сведений, содержащихся в настоящей выписке, [illegible] в форме, которые наносят ущерб правам и законным интересам [illegible], влечет ответственность, предусмотренную законодательством Российской Федерации.

СПЕЦИАЛИСТ 1-ГО РАЗРЯДА — [illegible] М. С.
(должность уполномоченного должностного лица органа, осуществляющего государственную регистрацию прав) — (подпись) — (инициалы, фамилия)

Получение заявителем выписки из ЕГРП для последующего предоставления в [illegible] органы местного самоуправления и органы государственных внебюджетных фондов в целях получения государственных [illegible] не требуется. Данные информации указанные органы обязаны запрашивать у Росреестра самостоятельно. Федеральный [illegible] 2010 №210-ФЗ "Об организации предоставления государственных и муниципальных [illegible]

2

ФЕДЕРАЛЬНАЯ СЛУЖБА ГОСУДАРСТВЕННОЙ РЕГИСТРАЦИИ, КАДАСТРА И КАРТОГРАФИИ

УПРАВЛЕНИЕ ФЕДЕРАЛЬНОЙ СЛУЖБЫ ГОСУДАРСТВЕННОЙ РЕГИСТРАЦИИ, КАДАСТРА И КАРТОГРАФИИ ПО МОСКОВСКОЙ ОБЛАСТИ

**ВЫПИСКА ИЗ ЕДИНОГО ГОСУДАРСТВЕННОГО РЕЕСТРА ПРАВ НА НЕДВИЖИМОЕ ИМУЩЕСТВО И СДЕЛОК С НИМ**

Дата 12.02.2016 № 50/023/001/2016-758

На основании запроса от 11.02.2016 г., поступившего на рассмотрение 11.02.2016 г. сообщаем, что в Едином государственном реестре прав на недвижимое имущество и сделок с ним зарегистрировано:

| | | | |
|---|---|---|---|
| 1. | Характеристики объекта недвижимости: | | |
| | Кадастровый (или условный) номер объекта: | | 50:23:0050384:695 |
| | наименование объекта: | | Земельный участок |
| | назначение объекта: | | Земли сельскохозяйственного назначения, для дачного строительства с правом возведения жилого дома с правом регистрации проживания в нем |
| | площадь объекта: | | 1 086 кв. м |
| | инвентарный номер, литер: | | |
| | этажность (этаж): | | |
| | номера на поэтажном плане: | | |
| | адрес (местоположение) объекта: | | Московская область, Раменский район, сельское поселение Рыболовское |
| | состав: | | |
| 2. | Правообладатель (правообладатели): | 2.1. | Владельцы инвестиционных паев - Закрытый паевой инвестиционный фонд недвижимости "ТрастЮнион- Подмосковный" данные о которых устанавливаются на основании данных лицевых счетов владельцев инвестиционных паев в реестре владельцев инвестиционных паев и счетов депо владельцев инвестиционных паев. |
| 3. | Вид, номер и дата государственной регистрации права: | 3.1. | Общая долевая собственность, № 50-50-23/168/2014-272 от 01.09.2014 |
| 4. | Ограничение (обременение) права: | | |
| | 4.1.1. вид: | | Доверительное управление, Московская область, Раменский район, сельское поселение Рыболовское, кад. № 50:23:0050384:695, Земельный участок, категория земель: земли сельскохозяйственного назначения, разрешенное использование: для дачного строительства с правом возведения жилого дома с правом регистрации проживания в нем, общая площадь 1 086 кв. м |
| | дата государственной регистрации: | | 01.02.2016 |
| | номер государственной регистрации: | | 50-50/023-50/999/001/2016-398/2 |
| | срок, на который установлено ограничение (обременение) права: | | с 01.02.2016 по 01.12.2027 |
| | лицо, в пользу которого установлено ограничение (обременение) права: | | Закрытое акционерное общество Управляющая компания «РВМ Капитал», ИНН: 7722563196 |
| | основание государственной регистрации: | | Правила доверительного управления Закрытым паевым инвестиционным фондом недвижимости "Земельный фонд "Солид Подмосковный" зарегистрированы ФСФР России 18.10.2007г. за № 1028-94135580 от 18.10.2007;<br>Договор о передаче прав и обязанностей по договору доверительного управления паевым инвестиционным фондом от 07.04.2015 №06/11 |

1

**Отчет об оценке земельных участков (440 ед.) для дачного строительства с правом возведения жилого дома с правом регистрации проживания в нем, расположенных в Раменском районе Московской области**

| | | |
|---|---|---|
| 5. | Договоры участия в долевом строительстве: | не зарегистрировано |
| 6. | Правопритязания: | отсутствуют |
| 7. | Заявленные в судебном порядке права требования: | данные отсутствуют |
| 8. | Отметка о возражении в отношении зарегистрированного права: | данные отсутствуют |
| 9. | Отметка о наличии решения об изъятии объекта недвижимости для государственных и муниципальных нужд: | данные отсутствуют |

Выписка выдана: Махортых Эдуард

Сведения, содержащиеся в настоящем документе, являются актуальными (действительными) на дату получения запроса органом, осуществляющим государственную регистрацию прав.
В соответствии со статьей 7 Федерального закона от 21 июля 1997 г. №122-ФЗ "О государственной регистрации прав на недвижимое имущество и сделок с ним" использование сведений, содержащихся в настоящей выписке, клиентами или в форме, которые наносят ущерб правам и законным интересам юридических лиц, влечет ответственность, предусмотренную законодательством Российской Федерации.

СПЕЦИАЛИСТ 1-ГО РАЗРЯДА — Карченкова М. С.
(должность уполномоченного должностного лица органа, осуществляющего государственную регистрацию прав) (подпись) (фамилия, инициалы)

Получение заявителем выписки из ЕГРП для последующего предоставления в органы государственной власти, органы местного самоуправления и органы государственных внебюджетных фондов в целях получения государственных и муниципальных услуг не требуется. Данную информацию указанные органы обязаны запрашивать у Росреестра самостоятельно (Федеральный закон от 27.07.2010 №210-ФЗ "Об организации предоставления государственных и муниципальных услуг", ч.1, ст.7)



ФЕДЕРАЛЬНАЯ СЛУЖБА ГОСУДАРСТВЕННОЙ РЕГИСТРАЦИИ, КАДАСТРА И КАРТОГРАФИИ

УПРАВЛЕНИЕ ФЕДЕРАЛЬНОЙ СЛУЖБЫ ГОСУДАРСТВЕННОЙ РЕГИСТРАЦИИ, КАДАСТРА И КАРТОГРАФИИ ПО МОСКОВСКОЙ ОБЛАСТИ

## ВЫПИСКА ИЗ ЕДИНОГО ГОСУДАРСТВЕННОГО РЕЕСТРА ПРАВ НА НЕДВИЖИМОЕ ИМУЩЕСТВО И СДЕЛОК С НИМ

Дата 12.02.2016 № 50/023/001/2016-772

На основании запроса от 11.02.2016 г., поступившего на рассмотрение 11.02.2016 г. сообщаем, что в Едином государственном реестре прав на недвижимое имущество и сделок с ним зарегистрировано:

| | | | |
|---|---|---|---|
| 1. | Характеристики объекта недвижимости: | | |
| | Кадастровый (или условный) номер объекта: | | 50:23:0050384:696 |
| | наименование объекта: | | Земельный участок |
| | назначение объекта: | | Земли сельскохозяйственного назначения, для дачного строительства с правом возведения жилого дома с правом регистрации проживания в нем |
| | площадь объекта: | | 1 138 кв. м |
| | инвентарный номер, литер: | | |
| | этажность (этаж): | | |
| | номера на поэтажном плане: | | |
| | адрес (местоположение) объекта: | | Московская область, Раменский район, сельское поселение Рыболовское |
| | состав: | | |
| 2. | Правообладатель (правообладатели): | 2.1. | Владельцы инвестиционных паев - Закрытый паевой инвестиционный фонд недвижимости "ТрастИнвест- Подмосковный" данные о которых устанавливаются на основании данных лицевых счетов владельцев инвестиционных паев в реестре владельцев инвестиционных паев и счетов депо владельцев инвестиционных паев. |
| 3. | Вид, номер и дата государственной регистрации права: | 3.1. | Общая долевая собственность, № 50-50-23/168/2014-271 от 01.09.2014 |
| 4. | Ограничение (обременение) права: | | |
| | 4.1.1. вид: | | Доверительное управление, Московская область, Раменский район, сельское поселение Рыболовское, кад. № 50:23:0050384:696, Земельный участок, категория земель: земли сельскохозяйственного назначения, разрешенное использование: для дачного строительства с правом возведения жилого дома с правом регистрации проживания в нем, общая площадь 1 138 кв. м |
| | дата государственной регистрации: | | 01.02.2016 |
| | номер государственной регистрации: | | 50-50/023-50/999/001/2016-379/2 |
| | срок, на который установлено ограничение (обременение) права: | | с 01.02.2016 по 01.12.2027 |
| | лицо, в пользу которого установлено ограничение (обременение) права: | | Закрытое акционерное общество Управляющая компания «РВМ Капитал», ИНН: 7722563196 |
| | основание государственной регистрации: | | Правила доверительного управления Закрытым паевым инвестиционным фондом недвижимости "Земельный фонд "Солид Подмосковный" зарегистрированы ФСФР России 18.10.2007г. за № 1028-94135580 от 18.10.2007;<br>Договор о передаче прав и обязанностей по договору доверительного управления паевым инвестиционным фондом от 07.04.2015 №06/11 |

| | | |
|---|---|---|
| 5. | Договоры участия в долевом строительстве: | не зарегистрировано |
| 6. | Правопритязания: | отсутствуют |
| 7. | Заявленные в судебном порядке права требования: | данные отсутствуют |
| 8. | Отметка о возражении в отношении зарегистрированного права: | данные отсутствуют |
| 9. | Отметка о наличии решения об изъятии объекта недвижимости для государственных и муниципальных нужд: | данные отсутствуют |

Выписка выдана: Махортых Эдуард

Сведения, содержащиеся в настоящем документе, являются актуальными (действительными) на дату получения запроса органом, осуществляющим государственную регистрацию прав.
В соответствии со статьей 7 Федерального закона от 21 июля 1997 г. №122-ФЗ "О государственной регистрации прав на недвижимое имущество и сделок с ним" использование сведений, содержащихся в настоящей выписке, способами или в форме, которые наносят ущерб правам и законным интересам правообладателя, влечет ответственность, предусмотренную законодательством Российской Федерации.

СПЕЦИАЛИСТ 1-ГО РАЗРЯДА — Ключевская М. С.
(должность уполномоченного должностного лица органа, осуществляющего государственную регистрацию прав) — (подпись) — (фамилия, инициалы)

Получение заявителем выписки из ЕГРП для последующего предоставления в органы государственной власти, органы местного самоуправления и органы государственных внебюджетных фондов в целях получения государственных (муниципальных) услуг не требуется. Данную информацию указанные органы обязаны запрашивать у Росреестра самостоятельно. (Федеральный закон от 27.07.2010 №210-ФЗ "Об организации предоставления государственных и муниципальных услуг", ч. 1, ст. 7)



ФЕДЕРАЛЬНАЯ СЛУЖБА ГОСУДАРСТВЕННОЙ РЕГИСТРАЦИИ, КАДАСТРА И КАРТОГРАФИИ

УПРАВЛЕНИЕ ФЕДЕРАЛЬНОЙ СЛУЖБЫ ГОСУДАРСТВЕННОЙ РЕГИСТРАЦИИ, КАДАСТРА И КАРТОГРАФИИ ПО МОСКОВСКОЙ ОБЛАСТИ

## ВЫПИСКА ИЗ ЕДИНОГО ГОСУДАРСТВЕННОГО РЕЕСТРА ПРАВ НА НЕДВИЖИМОЕ ИМУЩЕСТВО И СДЕЛОК С НИМ

Дата 29.02.2016 № 50/023/001/2016-768

На основании запроса от 11.02.2016 г., поступившего на рассмотрение 11.02.2016 г. сообщаем, что в Едином государственном реестре прав на недвижимое имущество и сделок с ним зарегистрировано:

| | | | |
|---|---|---|---|
| 1. | Характеристики объекта недвижимости: | | |
| | Кадастровый (или условный) номер объекта: | | 50:23:0050384:697 |
| | наименование объекта: | | Земельный участок |
| | назначение объекта: | | Земли сельскохозяйственного назначения, для дачного строительства с правом возведения жилого дома с правом регистрации проживания в нем |
| | площадь объекта: | | 1 174 кв. м |
| | инвентарный номер, литер: | | |
| | этажность (этаж): | | |
| | номера на поэтажном плане: | | |
| | адрес (местоположение) объекта: | | Московская область, Раменский район, сельское поселение Рыболовское |
| | состав: | | |
| 2. | Правообладатель (правообладатели): | 2.1. | Владельцы инвестиционных паев - Закрытый паевой инвестиционный фонд недвижимости "ТрастЮнион- Подмосковный" данные о которых устанавливаются на основании данных лицевых счетов владельцев инвестиционных паев в реестре владельцев инвестиционных паев и счетов депо владельцев инвестиционных паев. |
| 3. | Вид, номер и дата государственной регистрации права: | 3.1. | Общая долевая собственность, № 50-50-23/168/2014-270 от 01.09.2014 |
| 4. | Ограничение (обременение) права: | | |
| | 4.1.1. | вид: | Доверительное управление, Московская область, Раменский район, сельское поселение Рыболовское, кад. № 50:23:0050384:697, Земельный участок, категория земель: земли сельскохозяйственного назначения, разрешенное использование: для дачного строительства с правом возведения жилого дома с правом регистрации проживания в нем, общая площадь 1 174 кв. м |
| | | дата государственной регистрации: | 01.02.2016 |
| | | номер государственной регистрации: | 50-50/023-50/999/001/2016-368/2 |
| | | срок, на который установлено ограничение (обременение) права: | с 01.02.2016 по 01.12.2027 |
| | | лицо, в пользу которого установлено ограничение (обременение) права: | Закрытое акционерное общество Управляющая компания «РВМ Капитал», ИНН: 7722563196 |
| | | основание государственной регистрации: | Правила доверительного управления Закрытым паевым инвестиционным фондом недвижимости "Земельный фонд "Солид Подмосковный" зарегистрированы ФСФР России 18.10.2007г. за № 1028-94135580 от 18.10.2007;<br>Договор о передаче прав и обязанностей по договору доверительного управления паевым инвестиционным фондом от 07.04.2015 №06/11 |

| | | |
|---|---|---|
| 5. | Договоры участия в долевом строительстве: | не зарегистрировано |
| 6. | Правопритязания: | отсутствуют |
| 7. | Заявленные в судебном порядке права требования: | данные отсутствуют |
| 8. | Отметка о возражении в отношении зарегистрированного права: | данные отсутствуют |
| 9. | Отметка о наличии решения об изъятии объекта недвижимости для государственных и муниципальных нужд: | данные отсутствуют |

Выписка выдана: Махортых Эдуард

Сведения, содержащиеся в настоящем документе, являются актуальными (действительными) на дату получения запроса органом, осуществляющим государственную регистрацию прав.
В соответствии со статьей 7 Федерального закона от 21 июля 1997 г. №122-ФЗ "О государственной регистрации прав на недвижимое имущество и сделок с ним" использование сведений, содержащихся в настоящей выписке, способное или в форме, которые наносят ущерб правам и законным интересам правообладателей, влечет ответственность, предусмотренную законодательством Российской Федерации.

СПЕЦИАЛИСТ 1 РАЗРЯДА — Фёгорова И. С.
(должность уполномоченного должностного лица органа, осуществляющего государственную регистрацию прав) — (подпись) — (фамилия, инициалы)

Получение заявителем выписки из ЕГРП для последующего предоставления в органы [illegible] органы государственных внебюджетных фондов в целях получения государственных и муниципальных услуг не требуется. Данные информации указанные органы обязаны запрашивать у Росреестра самостоятельно. Федеральный закон от 27.07.2010 №210-ФЗ "Об организации предоставления государственных и муниципальных услуг", ч.1, ст.7)

2

ФЕДЕРАЛЬНАЯ СЛУЖБА ГОСУДАРСТВЕННОЙ РЕГИСТРАЦИИ, КАДАСТРА И КАРТОГРАФИИ

УПРАВЛЕНИЕ ФЕДЕРАЛЬНОЙ СЛУЖБЫ ГОСУДАРСТВЕННОЙ РЕГИСТРАЦИИ, КАДАСТРА И КАРТОГРАФИИ ПО МОСКОВСКОЙ ОБЛАСТИ

**ВЫПИСКА ИЗ ЕДИНОГО ГОСУДАРСТВЕННОГО РЕЕСТРА ПРАВ НА НЕДВИЖИМОЕ ИМУЩЕСТВО И СДЕЛОК С НИМ**

Дата 13.02.2016 № 50/023/001/2016-920

На основании запроса от 11.02.2016 г., поступившего на рассмотрение 11.02.2016 г. сообщаем, что в Едином государственном реестре прав на недвижимое имущество и сделок с ним зарегистрировано:

| | | | |
|---|---|---|---|
| 1. | Характеристики объекта недвижимости: | | |
| | Кадастровый (или условный) номер объекта: | | 50:23:0050384:698 |
| | наименование объекта: | | Земельный участок |
| | назначение объекта: | | Земли сельскохозяйственного назначения, для дачного строительства с правом возведения жилого дома справом регистрации проживания в нем |
| | площадь объекта: | | 1 000 кв. м |
| | инвентарный номер, литер: | | |
| | этажность (этаж): | | |
| | номера на поэтажном плане: | | |
| | адрес (местоположение) объекта: | | Московская область, Раменский район, сельское поселение Рыболовское |
| | состав: | | |
| 2. | Правообладатель (правообладатели): | 2.1. | Владельцы инвестиционных паев - Закрытый паевой инвестиционный фонд недвижимости "ТрастЮнион- Подмосковный" данные о которых устанавливаются на основании данных лицевых счетов владельцев инвестиционных паев в реестре владельцев инвестиционных паев и счетов депо владельцев инвестиционных паев. |
| 3. | Вид, номер и дата государственной регистрации права: | 3.1. | Общая долевая собственность, № 50-50-23/175/2014-064 от 29.08.2014 |
| 4. | Ограничение (обременение) права: | | |
| | 4.1.1. вид: | | Доверительное управление, Московская область, Раменский район, сельское поселение Рыболовское, кад. № 50:23:0050384:698, Земельный участок, категория земель: земли сельскохозяйственного назначения, разрешенное использование: для дачного строительства с правом возведения жилого дома справом регистрации проживания в нем, общая площадь 1 000 кв. м |
| | дата государственной регистрации: | | 04.02.2016 |
| | номер государственной регистрации: | | 50-50/023-50/999/001/2016-550/2 |
| | срок, на который установлено ограничение (обременение) права: | | с 04.02.2016 по 01.12.2027 |
| | лицо, в пользу которого установлено ограничение (обременение) права: | | Закрытое акционерное общество Управляющая компания «РВМ Капитал», ИНН: 7722563196 |
| | основание государственной регистрации: | | Правила доверительного управления Закрытым паевым инвестиционным фондом недвижимости "Земельный фонд "Солид Подмосковный" зарегистрированы ФСФР России 18.10.2007г. за № 1028-94135580 от 18.10.2007;<br>Договор о передаче прав и обязанностей по договору доверительного управления паевым инвестиционным фондом от 07.04.2015 №06/11 |

1

ФЕДЕРАЛЬНАЯ СЛУЖБА ГОСУДАРСТВЕННОЙ РЕГИСТРАЦИИ, КАДАСТРА И КАРТОГРАФИИ

УПРАВЛЕНИЕ ФЕДЕРАЛЬНОЙ СЛУЖБЫ ГОСУДАРСТВЕННОЙ РЕГИСТРАЦИИ, КАДАСТРА И КАРТОГРАФИИ ПО МОСКОВСКОЙ ОБЛАСТИ

**ВЫПИСКА ИЗ ЕДИНОГО ГОСУДАРСТВЕННОГО РЕЕСТРА ПРАВ НА НЕДВИЖИМОЕ ИМУЩЕСТВО И СДЕЛОК С НИМ**

Дата 13.02.2016 № 50/023/001/2016-923

На основании запроса от 11.02.2016 г., поступившего на рассмотрение 11.02.2016 г. сообщаем, что в Едином государственном реестре прав на недвижимое имущество и сделок с ним зарегистрировано:

| | | | |
|---|---|---|---|
| 1. | Характеристики объекта недвижимости: | | |
| | Кадастровый (или условный) номер объекта: | | 50:23:0050384:699 |
| | наименование объекта: | | Земельный участок |
| | назначение объекта: | | Земли сельскохозяйственного назначения, для дачного строительства с правом возведения жилого дома с правом регистрации проживания в нем |
| | площадь объекта: | | 1 000 кв. м |
| | инвентарный номер, литер: | | |
| | этажность (этаж): | | |
| | номера на поэтажном плане: | | |
| | адрес (местоположение) объекта: | | Московская область, Раменский район, сельское поселение Рыболовское |
| | состав: | | |
| 2. | Правообладатель (правообладатели): | 2.1. | Владельцы инвестиционных паев - Закрытый паевой инвестиционный фонд недвижимости "ТрастЮнион- Подмосковный" данные о которых устанавливаются на основании данных лицевых счетов владельцев инвестиционных паев в реестре владельцев инвестиционных паев и счетов депо владельцев инвестиционных паев. |
| 3. | Вид, номер и дата государственной регистрации права: | 3.1. | Общая долевая собственность, № 50-50-23/175/2014-063 от 02.09.2014 |
| 4. | Ограничение (обременение) права: | | |
| | 4.1.1. | вид: | Доверительное управление, Московская область, Раменский район, сельское поселение Рыболовское, кад. № 50:23:0050384:699, Земельный участок, категория земель: земли сельскохозяйственного назначения, разрешенное использование: для дачного строительства с правом возведения жилого дома с правом регистрации проживания в нем, общая площадь 1 000 кв. м |
| | | дата государственной регистрации: | 04.02.2016 |
| | | номер государственной регистрации: | 50-50/023-50/999/001/2016-549/2 |
| | | срок, на который установлено ограничение (обременение) права: | с 04.02.2016 по 01.12.2027 |
| | | лицо, в пользу которого установлено ограничение (обременение) права: | Закрытое акционерное общество Управляющая компания «РВМ Капитал», ИНН: 7722563196 |
| | | основание государственной регистрации: | Правила доверительного управления Закрытым паевым инвестиционным фондом недвижимости "Земельный фонд "Солид Подмосковный" зарегистрированы ФСФР России 18.10.2007г. за № 1028-94135580 от 18.10.2007;<br>Договор о передаче прав и обязанностей по договору доверительного управления паевым инвестиционным фондом от 07.04.2015 №06/11 |



| | | |
|---|---|---|
| 5. | Договоры участия в долевом строительстве: | не зарегистрировано |
| 6. | Правопритязания: | отсутствуют |
| 7. | Заявленные в судебном порядке права требования: | данные отсутствуют |
| 8. | Отметка о возражении в отношении зарегистрированного права: | данные отсутствуют |
| 9. | Отметка о наличии решения об изъятии объекта недвижимости для государственных и муниципальных нужд: | данные отсутствуют |

Выписка выдана: Махортых Эдуард

Сведения, содержащиеся в настоящем документе, являются актуальными (действительными) на дату получения запроса органом, осуществляющим государственную регистрацию прав.
В соответствии со статьей 7 Федерального закона от 21 июля 1997 г. №122-ФЗ "О государственной регистрации прав на недвижимое имущество и сделок с ним" использование сведений, содержащихся в настоящей выписке, собранных или в форме, которые наносят ущерб правам и законным интересам правообладателей, влечет ответственность, предусмотренную законодательством Российской Федерации.

СПЕЦИАЛИСТ 1 РАЗРЯДА — Фролова И. С.

Получение заявителем выписки из ЕГРП для последующего представления в органы государственной власти, органы местного самоуправления или органы государственных внебюджетных фондов в целях получения государственных услуг, не требуется. Данную информацию указанные органы обязаны запрашивать у Росреестра самостоятельно(Федеральный закон от 27.07.2010 №210-ФЗ "Об организации предоставления государственных и муниципальных услуг", ч.1, ст.7).

ФЕДЕРАЛЬНАЯ СЛУЖБА ГОСУДАРСТВЕННОЙ РЕГИСТРАЦИИ, КАДАСТРА И КАРТОГРАФИИ

УПРАВЛЕНИЕ ФЕДЕРАЛЬНОЙ СЛУЖБЫ ГОСУДАРСТВЕННОЙ РЕГИСТРАЦИИ, КАДАСТРА И КАРТОГРАФИИ ПО МОСКОВСКОЙ ОБЛАСТИ

**ВЫПИСКА ИЗ ЕДИНОГО ГОСУДАРСТВЕННОГО РЕЕСТРА ПРАВ НА НЕДВИЖИМОЕ ИМУЩЕСТВО И СДЕЛОК С НИМ**

Дата 13.02.2016 № 50/023/001/2016-958

На основании запроса от 11.02.2016 г., поступившего на рассмотрение 11.02.2016 г. сообщаем, что в Едином государственном реестре прав на недвижимое имущество и сделок с ним зарегистрировано:

| | | | |
|---|---|---|---|
| 1. | Характеристики объекта недвижимости: | | |
| | Кадастровый (или условный) номер объекта: | | 50:23:0050384:700 |
| | наименование объекта: | | Земельный участок |
| | назначение объекта: | | Земли сельскохозяйственного назначения, для дачного строительства с правом возведения жилого дома с правом регистрации проживания в нем |
| | площадь объекта: | | 1 000 кв. м |
| | инвентарный номер, литер: | | |
| | этажность (этаж): | | |
| | номера на поэтажном плане: | | |
| | адрес (местоположение) объекта: | | Московская область, Раменский район, сельское поселение Рыболовское |
| | состав: | | |
| 2. | Правообладатель (правообладатели): | 2.1. | Владельцы инвестиционных паев - Закрытый паевой инвестиционный фонд недвижимости "ТрастЮнион- Подмосковный" данные о которых устанавливаются на основании данных лицевых счетов владельцев инвестиционных паев в реестре владельцев инвестиционных паев и счетов депо владельцев инвестиционных паев. |
| 3. | Вид, номер и дата государственной регистрации права: | 3.1. | Общая долевая собственность, № 50-50-23/175/2014-062 от 02.09.2014 |
| 4. | Ограничение (обременение) права: | | |
| | 4.1.1. вид: | | Доверительное управление, Московская область, Раменский район, сельское поселение Рыболовское, кад. № 50:23:0050384:700, Земельный участок, категория земель: земли сельскохозяйственного назначения, разрешенное использование: для дачного строительства с правом возведения жилого дома с правом регистрации проживания в нем, общая площадь 1 000 кв. м |
| | дата государственной регистрации: | | 04.02.2016 |
| | номер государственной регистрации: | | 50-50/023-50/999/001/2016-539/2 |
| | срок, на который установлено ограничение (обременение) права: | | с 04.02.2016 по 01.12.2027 |
| | лицо, в пользу которого установлено ограничение (обременение) права: | | Закрытое акционерное общество Управляющая компания «РВМ Капитал», ИНН: 7722563196 |
| | основание государственной регистрации: | | Правила доверительного управления Закрытым паевым инвестиционным фондом недвижимости "Земельный фонд "Солид Подмосковный" зарегистрированы ФСФР России 18.10.2007г. за № 1028-94135580 от 18.10.2007;<br>Договор о передаче прав и обязанностей по договору доверительного управления паевым инвестиционным фондом от 07.04.2015 №06/11 |

1

| | | |
|---|---|---|
| 5. | Договоры участия в долевом строительстве: | не зарегистрировано |
| 6. | Правопритязания: | отсутствуют |
| 7. | Заявленные в судебном порядке права требования: | данные отсутствуют |
| 8. | Отметка о возражении в отношении зарегистрированного права: | данные отсутствуют |
| 9. | Отметка о наличии решения об изъятии объекта недвижимости для государственных и муниципальных нужд: | данные отсутствуют |

Выписка выдана: Махортых Эдуард

Сведения, содержащиеся в настоящем документе, являются актуальными (действительными) на дату получения запроса органом, осуществляющим государственную регистрацию прав.
В соответствии со статьей 7 Федерального закона от 21 июля 1997 г. №122-ФЗ "О государственной регистрации прав на недвижимое имущество и сделок с ним" использование сведений, содержащихся в настоящей выписке, [illegible] в форме, которые наносят ущерб правам и законным интересам [illegible], влечет ответственность, предусмотренную законодательством Российской Федерации.

СПЕЦИАЛИСТ 1 РАЗРЯДА (должность уполномоченного должностного лица органа, осуществляющего государственную регистрацию прав) [illegible] Фугтиков И. С. [illegible]

Получение заявителем выписки из ЕГРП для последующего предоставления в [illegible] органы государственных и [illegible] органы государственных и [illegible] органы [illegible] предоставления государственных и муниципальных услуг", ч.1, ст.7)

2

| | | |
|---|---|---|
| 5. | Договоры участия в долевом строительстве: | не зарегистрировано |
| 6. | Правопритязания: | отсутствуют |
| 7. | Заявленные в судебном порядке права требования: | данные отсутствуют |
| 8. | Отметка о возражении в отношении зарегистрированного права: | данные отсутствуют |
| 9. | Отметка о наличии решения об изъятии объекта недвижимости для государственных и муниципальных нужд: | данные отсутствуют |

Выписка выдана: Махортых Эдуард

Сведения, содержащиеся в настоящем документе, являются актуальными (действительными) на дату получения запроса органом, осуществляющим государственную регистрацию прав.
В соответствии со статьей 7 Федерального закона от 21 июля 1997 г. №122-ФЗ "О государственной регистрации прав на недвижимое имущество и сделок с ним" использование сведений, содержащихся в настоящей выписке, способных или в форме, которые наносят ущерб правам и законным интересам правообладателей, влечет ответственность, предусмотренную законодательством Российской Федерации.

СПЕЦИАЛИСТ 1 РАЗРЯДА — [illegible] — [illegible] И. С.
(должность уполномоченного должностного лица органа, осуществляющего государственную регистрацию прав) — (подпись) — (фамилия, инициалы)

Получение заявителем выписки из ЕГРП для последующего предоставления в органы государственной власти органы местного самоуправления и органы государственных внебюджетных фондов в целях получения государственных и муниципальных услуг не требуется. Данную информацию указанные органы обязаны запрашивать у Росреестра самостоятельно (Федеральный закон от 27.07.2010 №210-ФЗ "Об организации предоставления государственных и муниципальных услуг", ч.1, ст.7)

2

ФЕДЕРАЛЬНАЯ СЛУЖБА ГОСУДАРСТВЕННОЙ РЕГИСТРАЦИИ, КАДАСТРА И КАРТОГРАФИИ

УПРАВЛЕНИЕ ФЕДЕРАЛЬНОЙ СЛУЖБЫ ГОСУДАРСТВЕННОЙ РЕГИСТРАЦИИ, КАДАСТРА И КАРТОГРАФИИ ПО МОСКОВСКОЙ ОБЛАСТИ

## ВЫПИСКА ИЗ ЕДИНОГО ГОСУДАРСТВЕННОГО РЕЕСТРА ПРАВ НА НЕДВИЖИМОЕ ИМУЩЕСТВО И СДЕЛОК С НИМ

Дата 13.02.2016 № 50/023/001/2016-949

На основании запроса от 11.02.2016 г., поступившего на рассмотрение 11.02.2016 г. сообщаем, что в Едином государственном реестре прав на недвижимое имущество и сделок с ним зарегистрировано:

| | | | |
|---|---|---|---|
| 1. | Характеристики объекта недвижимости: | | |
| | Кадастровый (или условный) номер объекта: | | 50:23:0050384:701 |
| | наименование объекта: | | Земельный участок |
| | назначение объекта: | | Земли сельскохозяйственного назначения, для дачного строительства с правом возведения жилого дома с правом регистрации проживания в нем |
| | площадь объекта: | | 1 001 кв. м |
| | инвентарный номер, литер: | | |
| | этажность (этаж): | | |
| | номера на поэтажном плане: | | |
| | адрес (местоположение) объекта: | | Московская область, Раменский район, сельское поселение Рыболовское |
| | состав: | | |
| 2. | Правообладатель (правообладатели): | 2.1. | Владельцы инвестиционных паев - Закрытый паевой инвестиционный фонд недвижимости "ТрастЮнион- Подмосковный" данные о которых устанавливаются на основании данных лицевых счетов владельцев инвестиционных паев в реестре владельцев инвестиционных паев и счетов депо владельцев инвестиционных паев. |
| 3. | Вид, номер и дата государственной регистрации права: | 3.1. | Общая долевая собственность, № 50-50-23/175/2014-060 от 02.09.2014 |
| 4. | Ограничение (обременение) права: | | |
| | 4.1.1. вид: | | Доверительное управление, Московская область, Раменский район, сельское поселение Рыболовское, кад. № 50:23:0050384:701, Земельный участок, категория земель: земли сельскохозяйственного назначения, разрешенное использование: для дачного строительства с правом возведения жилого дома с правом регистрации проживания в нем, общая площадь 1 001 кв. м |
| | дата государственной регистрации: | | 04.02.2016 |
| | номер государственной регистрации: | | 50-50/023-50/999/001/2016-464/2 |
| | срок, на который установлено ограничение (обременение) права: | | с 21.01.2016 по 01.12.2027 |
| | лицо, в пользу которого установлено ограничение (обременение) права: | | Закрытое акционерное общество Управляющая компания «РВМ Капитал», ИНН: 7722563196 |
| | основание государственной регистрации: | | Правила доверительного управления Закрытым паевым инвестиционным фондом недвижимости "Земельный фонд "Солид Подмосковный" зарегистрированы ФСФР России 18.10.2007г. за № 1028-94135580 от 18.10.2007;<br>Договор о передаче прав и обязанностей по договору доверительного управления паевым инвестиционным фондом от 07.04.2015 №06/11 |

1

**Отчет об оценке земельных участков (440 ед.) для дачного строительства с правом возведения жилого дома с правом регистрации проживания в нем, расположенных в Раменском районе Московской области**

| | | |
|---|---|---|
| 5. | Договоры участия в долевом строительстве: | не зарегистрировано |
| 6. | Правопритязания: | отсутствуют |
| 7. | Заявленные в судебном порядке права требования: | данные отсутствуют |
| 8. | Отметка о возражении в отношении зарегистрированного права: | данные отсутствуют |
| 9. | Отметка о наличии решения об изъятии объекта недвижимости для государственных и муниципальных нужд: | данные отсутствуют |

Выписка выдана: Махортых Эдуард

Сведения, содержащиеся в настоящем документе, [illegible] актуальными (действительными) на дату получения запроса органом, осуществляющим [illegible] регистрацию прав.
В соответствии со статьей 7 Федерального [illegible] 1997 г. №122-ФЗ "О государственной регистрации прав на недвижимое [illegible] сделок с ним" использование сведений, содержащихся в настоящей выписке, [illegible] в форме, которые наносят ущерб правам и законным интересам [illegible] ответственность, предусмотренную законодательством Российской Федерации.

СПЕЦИАЛИСТ 1 РАЗРЯДА — [illegible] — [illegible] Н. С.

[illegible]

2

ФЕДЕРАЛЬНАЯ СЛУЖБА ГОСУДАРСТВЕННОЙ РЕГИСТРАЦИИ, КАДАСТРА И КАРТОГРАФИИ

УПРАВЛЕНИЕ ФЕДЕРАЛЬНОЙ СЛУЖБЫ ГОСУДАРСТВЕННОЙ РЕГИСТРАЦИИ, КАДАСТРА И КАРТОГРАФИИ ПО МОСКОВСКОЙ ОБЛАСТИ

**ВЫПИСКА ИЗ ЕДИНОГО ГОСУДАРСТВЕННОГО РЕЕСТРА ПРАВ НА НЕДВИЖИМОЕ ИМУЩЕСТВО И СДЕЛОК С НИМ**

Дата 13.02.2016 № 50/023/001/2016-710

На основании запроса от 11.02.2016 г., поступившего на рассмотрение 11.02.2016 г. сообщаем, что в Едином государственном реестре прав на недвижимое имущество и сделок с ним зарегистрировано:

| | | | |
|---|---|---|---|
| 1. | Характеристики объекта недвижимости: | | |
| | Кадастровый (или условный) номер объекта: | | 50:23:0050384:702 |
| | наименование объекта: | | Земельный участок |
| | назначение объекта: | | Земли сельскохозяйственного назначения, для дачного строительства с правом возведения жилого дома с правом регистрации проживания в нем |
| | площадь объекта: | | 1 682 кв. м |
| | инвентарный номер, литер: | | |
| | этажность (этаж): | | |
| | номера на поэтажном плане: | | |
| | адрес (местоположение) объекта: | | Московская область, Раменский район, сельское поселение Рыболовское |
| | состав: | | |
| 2. | Правообладатель (правообладатели): | 2.1. | Владельцы инвестиционных паев - Закрытый паевой инвестиционный фонд недвижимости "ТрастЮнион- Подмосковный" данные о которых устанавливаются на основании данных лицевых счетов владельцев инвестиционных паев в реестре владельцев инвестиционных паев и счетов депо владельцев инвестиционных паев. |
| 3. | Вид, номер и дата государственной регистрации права: | 3.1. | Общая долевая собственность, № 50-50-23/175/2014-059 от 02.09.2014 |
| 4. | Ограничение (обременение) права: | | |
| | 4.1.1. вид: | | Доверительное управление, Московская область, Раменский район, сельское поселение Рыболовское, кад. № 50:23:0050384:702. Земельный участок, категория земель: земли сельскохозяйственного назначения, разрешенное использование: для дачного строительства с правом возведения жилого дома с правом регистрации проживания в нем, общая площадь 1 682 кв. м |
| | дата государственной регистрации: | | 01.02.2016 |
| | номер государственной регистрации: | | 50-50/023-50/999/001/2016-351/2 |
| | срок, на который установлено ограничение (обременение) права: | | с 01.02.2016 по 01.12.2027 |
| | лицо, в пользу которого установлено ограничение (обременение) права: | | Закрытое акционерное общество Управляющая компания «РВМ Капитал», ИНН: 7722563196 |
| | основание государственной регистрации: | | Правила доверительного управления Закрытым паевым инвестиционным фондом недвижимости "Земельный фонд "Солид Подмосковный" зарегистрированы ФСФР России 18.10.2007г. за № 1028-94135580 от 18.10.2007;<br>Договор о передаче прав и обязанностей по договору доверительного управления паевым инвестиционным фондом от 07.04.2015 №06/11 |

1

**Отчет об оценке земельных участков (440 ед.) для дачного строительства с правом возведения жилого дома с правом регистрации проживания в нем, расположенных в Раменском районе Московской области**

ФЕДЕРАЛЬНАЯ СЛУЖБА ГОСУДАРСТВЕННОЙ РЕГИСТРАЦИИ, КАДАСТРА И КАРТОГРАФИИ

УПРАВЛЕНИЕ ФЕДЕРАЛЬНОЙ СЛУЖБЫ ГОСУДАРСТВЕННОЙ РЕГИСТРАЦИИ, КАДАСТРА И КАРТОГРАФИИ ПО МОСКОВСКОЙ ОБЛАСТИ

**ВЫПИСКА ИЗ ЕДИНОГО ГОСУДАРСТВЕННОГО РЕЕСТРА ПРАВ НА НЕДВИЖИМОЕ ИМУЩЕСТВО И СДЕЛОК С НИМ**

Дата 13.02.2016 № 50/023/001/2016-930

На основании запроса от 11.02.2016 г., поступившего на рассмотрение 11.02.2016 г. сообщаем, что в Едином государственном реестре прав на недвижимое имущество и сделок с ним зарегистрировано:

| | | | |
|---|---|---|---|
| 1. | Характеристики объекта недвижимости: | | |
| | Кадастровый (или условный) номер объекта: | | 50:23:0050384:705 |
| | наименование объекта: | | Земельный участок |
| | назначение объекта: | | Земли сельскохозяйственного назначения, для дачного строительства с правом возведения жилого дома с правом регистрации проживания в нем |
| | площадь объекта: | | 1 000 кв. м |
| | инвентарный номер, литер: | | |
| | этажность (этаж): | | |
| | номера на поэтажном плане: | | |
| | адрес (местоположение) объекта: | | Московская область, Раменский район, сельское поселение Рыболовское |
| | состав: | | |
| 2. | Правообладатель (правообладатели): | 2.1. | Владельцы инвестиционных паев - Закрытый паевой инвестиционный фонд недвижимости "ТрастЮнион- Подмосковный" данные о которых устанавливаются на основании данных лицевых счетов владельцев инвестиционных паев в реестре владельцев инвестиционных паев и счетов депо владельцев инвестиционных паев. |
| 3. | Вид, номер и дата государственной регистрации права: | 3.1. | Общая долевая собственность, № 50-50-23/168/2014-268 от 01.09.2014 |
| 4. | Ограничение (обременение) права: | | |
| | 4.1.1. вид: | | Доверительное управление, Московская область, Раменский район, сельское поселение Рыболовское, кад. № 50:23:0050384:705, Земельный участок, категория земель: земли сельскохозяйственного назначения, разрешенное использование: для дачного строительства с правом возведения жилого дома с правом регистрации проживания в нем, общая площадь 1 000 кв. м |
| | дата государственной регистрации: | | 04.02.2016 |
| | номер государственной регистрации: | | 50-50/023-50/999/001/2016-543/2 |
| | срок, на который установлено ограничение (обременение) права: | | с 04.02.2016 по 01.12.2027 |
| | лицо, в пользу которого установлено ограничение (обременение) права: | | Закрытое акционерное общество Управляющая компания «РВМ Капитал», ИНН: 7722563196 |
| | основание государственной регистрации: | | Правила доверительного управления Закрытым паевым инвестиционным фондом недвижимости "Земельный фонд "Солид Подмосковный" зарегистрированы ФСФР России 18.10.2007г. за № 1028-94135580 от 18.10.2007;<br>Договор о передаче прав и обязанностей по договору доверительного управления паевым инвестиционным фондом от 07.04.2015 №06/11 |

1

| | | |
|---|---|---|
| 5. | Договоры участия в долевом строительстве: | не зарегистрировано |
| 6. | Правопритязания: | отсутствуют |
| 7. | Заявленные в судебном порядке права требования: | данные отсутствуют |
| 8. | Отметка о возражении в отношении зарегистрированного права: | данные отсутствуют |
| 9. | Отметка о наличии решения об изъятии объекта недвижимости для государственных и муниципальных нужд: | данные отсутствуют |

Выписка выдана: Махортых Эдуард

Сведения, содержащиеся в настоящем документе, являются актуальными (действительными) на дату получения запроса органом, осуществляющим государственную регистрацию прав.
В соответствии со статьей 7 Федерального закона от [illegible] 1997 г. №122-ФЗ "О государственной регистрации прав на недвижимое имущество и сделок с ним" использование сведений, содержащихся в настоящей выписке, способами или в форме, которые наносят ущерб правам и законным интересам правообладателей, влечет ответственность, предусмотренную законодательством Российской Федерации.

СПЕЦИАЛИСТ 1 РАЗРЯДА (должность уполномоченного должностного лица органа, осуществляющего государственную регистрацию прав) [illegible] [illegible] И. С. (Фамилия, инициалы)

Получение заявителем выписки из ЕГРП для последующего предоставления в органы государственной власти, органы местного самоуправления и органы государственных внебюджетных фондов в целях получения государственных и муниципальных услуг не требуется. Данные информацию указанные органы обязаны запрашивать у Реестра самостоятельно Федеральный закон от 27.07.2010 №210-ФЗ "Об организации предоставления государственных и муниципальных услуг", ч.1, ст.7)

2

**Отчет об оценке земельных участков (440 ед.) для дачного строительства с правом возведения жилого дома с правом регистрации проживания в нем, расположенных в Раменском районе Московской области**

| | | |
|---|---|---|
| 5. | Договоры участия в долевом строительстве: | не зарегистрировано |
| 6. | Правопритязания: | отсутствуют |
| 7. | Заявленные в судебном порядке права требования: | данные отсутствуют |
| 8. | Отметка о возражении в отношении зарегистрированного права: | данные отсутствуют |
| 9. | Отметка о наличии решения об изъятии объекта недвижимости для государственных и муниципальных нужд: | данные отсутствуют |

Выписка выдана: Махортых Эдуард Иванович

Сведения, содержащиеся в настоящем документе, являются актуальными (действительными) на дату получения запроса органом, осуществляющим государственную регистрацию прав.
В соответствии со статьей 7 Федерального закона от 21 июля 1997 г. №122-ФЗ "О государственной регистрации прав на недвижимое имущество и сделок с ним" использование сведений, содержащихся в настоящей выписке, способами или в форме, которые наносят ущерб правам и законным интересам правообладателей, влечет ответственность, предусмотренную законодательством Российской Федерации.

СПЕЦИАЛИСТ 1 РАЗРЯДА (должность уполномоченного, уполномоченного лица органа, осуществляющего государственную регистрацию прав) — [illegible] — Фунтиков И. С. (фамилия, инициалы)

Получение заявителем выписки из ЕГРП для последующего предоставления органам государственной власти, органам местного самоуправления и органам государственных внебюджетных фондов в целях получения последующих услуг не требуется. Данную информацию указанные органы обязаны запрашивать у Росреестра [illegible] от 21.07.2010 №[illegible] "Об организации предоставления государственных и муниципальных [illegible]", ч.1, ст.7)

2

ФЕДЕРАЛЬНАЯ СЛУЖБА ГОСУДАРСТВЕННОЙ РЕГИСТРАЦИИ, КАДАСТРА И КАРТОГРАФИИ

УПРАВЛЕНИЕ ФЕДЕРАЛЬНОЙ СЛУЖБЫ ГОСУДАРСТВЕННОЙ РЕГИСТРАЦИИ, КАДАСТРА И КАРТОГРАФИИ ПО МОСКОВСКОЙ ОБЛАСТИ

**ВЫПИСКА ИЗ ЕДИНОГО ГОСУДАРСТВЕННОГО РЕЕСТРА ПРАВ НА НЕДВИЖИМОЕ ИМУЩЕСТВО И СДЕЛОК С НИМ**

Дата 12.03.2016 № 50/023/001/2016-1444

На основании запроса от 10.03.2016 г., поступившего на рассмотрение 10.03.2016 г сообщаем, что в Едином государственном реестре прав на недвижимое имущество и сделок с ним зарегистрировано:

| | | | |
|---|---|---|---|
| 1. | Характеристики объекта недвижимости: | | |
| | Кадастровый (или условный) номер объекта: | | 50:23:0050384:712 |
| | наименование объекта: | | Земельный участок |
| | назначение объекта: | | Земли сельскохозяйственного назначения, для дачного строительства с правом возведения жилого дома с правом регистрации проживания в нем |
| | площадь объекта: | | 875 кв. м |
| | инвентарный номер, литер: | | |
| | этажность (этаж): | | |
| | номера на поэтажном плане: | | |
| | адрес (местоположение) объекта: | | Московская область, Раменский район, сельское поселение Рыболовское |
| | состав: | | |
| 2. | Правообладатель (правообладатели): | 2.1. | Владельцы инвестиционных паев - Закрытый паевой инвестиционный фонд недвижимости "ТрастЮнион- Подмосковный" данные о которых устанавливаются на основании данных лицевых счетов владельцев инвестиционных паев в реестре владельцев инвестиционных паев и счетов депо владельцев инвестиционных паев. |
| 3. | Вид, номер и дата государственной регистрации права: | 3.1. | Общая долевая собственность, № 50-50-23/226/2014-153 от 25.11.2014 |
| 4. | Ограничение (обременение) права: | | |
| | 4.1.1. вид: | | Доверительное управление, Московская область, Раменский район, сельское поселение Рыболовское, кад. № 50:23:0050384:712, Земельный участок, категория земель: земли сельскохозяйственного назначения, разрешенное использование: для дачного строительства с правом возведения жилого дома с правом регистрации проживания в нем, общая площадь 875 кв. м |
| | дата государственной регистрации: | | 25.02.2016 |
| | номер государственной регистрации: | | 50-50/023-50/999/001/2016-960/2 |
| | срок, на который установлено ограничение (обременение) права: | | с 25.02.2016 по 01.12.2027 |
| | лицо, в пользу которого установлено ограничение (обременение) права: | | Закрытое акционерное общество Управляющая компания «РВМ Капитал», ИНН: 7722563196 |
| | основание государственной регистрации: | | Правила доверительного управления Закрытым паевым инвестиционным фондом недвижимости "Земельный фонд "Солид Подмосковный" зарегистрированы ФСФР России 18.10.2007г. за № 1028-94135580 от 18.10.2007;<br>Договор о передаче прав и обязанностей по договору доверительного управления паевым инвестиционным фондом от 07.04.2015 №06/11 |

1

**Отчет об оценке земельных участков (440 ед.) для дачного строительства с правом возведения жилого дома с правом регистрации проживания в нем, расположенных в Раменском районе Московской области**

| | | |
|---|---|---|
| | | фондом от 07.04.2015 №06/11 |
| 5. | Договоры участия в долевом строительстве: | не зарегистрировано |
| 6. | Правопритязания: | отсутствуют |
| 7. | Заявленные в судебном порядке права требования: | данные отсутствуют |
| 8. | Отметка о возражении в отношении зарегистрированного права: | данные отсутствуют |
| 9. | Отметка о наличии решения об изъятии объекта недвижимости для государственных и муниципальных нужд: | данные отсутствуют |

Выписка выдана: Махортых Эдуард Иванович

Сведения, содержащиеся в настоящем документе, являются актуальными (действительными) на дату получения запроса органом, осуществляющим государственную регистрацию прав.
В соответствии со статьей 7 Федерального закона от 21 июля 1997 г. №122-ФЗ "О государственной регистрации прав на недвижимое имущество и сделок с ним" использование сведений, содержащихся в настоящей выписке, в том числе их в форме, которые наносят ущерб правам и законным интересам правообладателей, влечет ответственность, предусмотренную законодательством Российской Федерации.

СПЕЦИАЛИСТ 1 РАЗРЯДА — Фетисов Н. С.

Получение настоящей выписки из ЕГРП для государственного органа, органа местного самоуправления, органа государственного внебюджетного фонда, органа местного самоуправления, иного органа, указанных в пункте 1 статьи 6 Федерального закона от 27.07.2010 № 210-ФЗ "Об организации предоставления государственных и муниципальных услуг", а также нотариуса, суда, судебного пристава-исполнителя, иных должностных лиц, имеющих право в соответствии с законодательством Российской Федерации истребовать сведения о зарегистрированных правах, является основанием для внесения сведений о запросе в Реестр прав, ограничений прав и обременений недвижимого имущества (п. 4.1 ст. 7).



ФЕДЕРАЛЬНАЯ СЛУЖБА ГОСУДАРСТВЕННОЙ РЕГИСТРАЦИИ, КАДАСТРА И КАРТОГРАФИИ

УПРАВЛЕНИЕ ФЕДЕРАЛЬНОЙ СЛУЖБЫ ГОСУДАРСТВЕННОЙ РЕГИСТРАЦИИ, КАДАСТРА И КАРТОГРАФИИ ПО МОСКОВСКОЙ ОБЛАСТИ

## ВЫПИСКА ИЗ ЕДИНОГО ГОСУДАРСТВЕННОГО РЕЕСТРА ПРАВ НА НЕДВИЖИМОЕ ИМУЩЕСТВО И СДЕЛОК С НИМ

Дата 12.03.2016 № 50/023/001/2016-1460

На основании запроса от 10.03.2016 г., поступившего на рассмотрение 10.03.2016 г. сообщаем, что в Едином государственном реестре прав на недвижимое имущество и сделок с ним зарегистрировано:

| | | | |
|---|---|---|---|
| 1. | Характеристики объекта недвижимости: | | |
| | Кадастровый (или условный) номер объекта: | | 50:23:0050384:713 |
| | наименование объекта: | | Земельный участок |
| | назначение объекта: | | Земли сельскохозяйственного назначения, для дачного строительства с правом возведения жилого дома с правом регистрации проживания в нем |
| | площадь объекта: | | 884 кв. м |
| | инвентарный номер, литер: | | |
| | этажность (этаж): | | |
| | номера на поэтажном плане: | | |
| | адрес (местоположение) объекта: | | Московская область, Раменский район, сельское поселение Рыболовское |
| | состав: | | |
| 2. | Правообладатель (правообладатели): | 2.1. | Владельцы инвестиционных паев - Закрытый паевой инвестиционный фонд недвижимости "ТрастЮнион- Подмосковный" данные о которых устанавливаются на основании данных лицевых счетов владельцев инвестиционных паев в реестре владельцев инвестиционных паев и счетов депо владельцев инвестиционных паев. |
| 3. | Вид, номер и дата государственной регистрации права: | 3.1. | Общая долевая собственность, № 50-50-23/148/2014-350 от 29.08.2014 |
| 4. | Ограничение (обременение) права: | | |
| | 4.1.1. | вид: | Прочие ограничения (обременения), Московская область, Раменский район, сельское поселение Рыболовское, кад.№ 50:23:0050384:713. Земельный участок, категория земель: земли сельскохозяйственного назначения, разрешенное использование: для дачного строительства с правом возведения жилого дома с правом регистрации проживания в нем, общая площадь 884 кв. м |
| | | дата государственной регистрации: | 25.02.2016 |
| | | номер государственной регистрации: | 50-50/023-50/999/001/2016-959/2 |
| | | срок, на который установлено ограничение (обременение) права: | с 25.02.2016 по 01.12.2027 |
| | | лицо, в пользу которого установлено ограничение (обременение) права: | Закрытое акционерное общество Управляющая компания «РВМ Капитал», ИНН: 7722563196 |
| | | основание государственной регистрации: | Правила доверительного управления Закрытым паевым инвестиционным фондом недвижимости "Земельный фонд "Солид Подмосковный" зарегистрированы ФСФР России 18.10.2007г. за № 1028-94135580 от 18.10.2007;<br>Договор о передаче прав и обязанностей по договору доверительного управления паевым инвестиционным |

ФЕДЕРАЛЬНАЯ СЛУЖБА ГОСУДАРСТВЕННОЙ РЕГИСТРАЦИИ, КАДАСТРА И КАРТОГРАФИИ

УПРАВЛЕНИЕ ФЕДЕРАЛЬНОЙ СЛУЖБЫ ГОСУДАРСТВЕННОЙ РЕГИСТРАЦИИ, КАДАСТРА И КАРТОГРАФИИ ПО МОСКОВСКОЙ ОБЛАСТИ

**ВЫПИСКА ИЗ ЕДИНОГО ГОСУДАРСТВЕННОГО РЕЕСТРА ПРАВ НА НЕДВИЖИМОЕ ИМУЩЕСТВО И СДЕЛОК С НИМ**

Дата 12.03.2016 № 50/023/001/2016-1420

На основании запроса от 10.03.2016 г., поступившего на рассмотрение 10.03.2016 г. сообщаем, что в Едином государственном реестре прав на недвижимое имущество и сделок с ним зарегистрировано:

| | | | |
|---|---|---|---|
| 1. | Характеристики объекта недвижимости: | | |
| | Кадастровый (или условный) номер объекта: | | 50:23:0050384:714 |
| | наименование объекта: | | Земельный участок |
| | назначение объекта: | | Земли сельскохозяйственного назначения, для дачного строительства с правом возведения жилого дома с правом регистрации проживания в нем |
| | площадь объекта: | | 903 кв. м |
| | инвентарный номер, литер: | | |
| | этажность (этаж): | | |
| | номера на поэтажном плане: | | |
| | адрес (местоположение) объекта: | | Московская область, Раменский район, сельское поселение Рыболовское |
| | состав: | | |
| 2. | Правообладатель (правообладатели): | 2.1. | Владельцы инвестиционных паев - Закрытый паевой инвестиционный фонд недвижимости "ТрастЮнион- Подмосковный" данные о которых устанавливаются на основании данных лицевых счетов владельцев инвестиционных паев в реестре владельцев инвестиционных паев и счетов депо владельцев инвестиционных паев. |
| 3. | Вид, номер и дата государственной регистрации права: | 3.1. | Общая долевая собственность, № 50-50-23/226/2014-144 от 25.11.2014 |
| 4. | Ограничение (обременение) права: | | |
| | 4.1.1. | вид: | Доверительное управление. Московская область, Раменский район, сельское поселение Рыболовское, кад. № 50:23:0050384:714. Земельный участок, категория земель: земли сельскохозяйственного назначения, разрешенное использование: для дачного строительства с правом возведения жилого дома с правом регистрации проживания в нем, общая площадь 903 кв. м |
| | | дата государственной регистрации: | 25.02.2016 |
| | | номер государственной регистрации: | 50-50/023-50/999/001/2016-940/2 |
| | | срок, на который установлено ограничение (обременение) права: | с 25.02.2016 по 01.12.2027 |
| | | лицо, в пользу которого установлено ограничение (обременение) права: | Закрытое акционерное общество Управляющая компания «РВМ Капитал», ИНН: 7722563196 |
| | | основание государственной регистрации: | Правила доверительного управления Закрытым паевым инвестиционным фондом недвижимости "Земельный фонд "Солид Подмосковный" зарегистрированы ФСФР России 18.10.2007г. за № 1028-94135580 от 18.10.2007;<br>Договор о передаче прав и обязанностей по договору доверительного управления паевым инвестиционным фондом от 07.04.2015 №06/11 |



| | | |
|---|---|---|
| 5. | Договоры участия в долевом строительстве: | не зарегистрировано |
| 6. | Правопритязания: | отсутствуют |
| 7. | Заявленные в судебном порядке права требования: | данные отсутствуют |
| 8. | Отметка о возражении в отношении зарегистрированного права: | данные отсутствуют |
| 9. | Отметка о наличии решения об изъятии объекта недвижимости для государственных и муниципальных нужд: | данные отсутствуют |

Выписка выдана: Махортых Эдуард Иванович

Сведения, содержащиеся в настоящем документе, являются актуальными (действительными) на дату получения запроса органом, осуществляющим государственную регистрацию прав. В соответствии со статьей 7 Федерального закона от 21 июля 1997 г. №122-ФЗ "О государственной регистрации прав на недвижимое имущество и сделок с ним" использование сведений, содержащихся в настоящей выписке способами или в формах, которые наносят ущерб правам и законным интересам правообладателей, влечет ответственность, предусмотренную законодательством Российской Федерации.

СПЕЦИАЛИСТ 1 РАЗРЯДА — Фунтикова Е. С.

(должность уполномоченного должностного лица органа, осуществляющего государственную регистрацию прав) (подпись) (фамилия, инициалы)

Получение заявителем выписки из ЕГРП для последующего представления в орган государственной власти, орган местного самоуправления с целью получения государственной или муниципальной услуги не требуется. Данную информацию указанные органы вправе запрашивать у Росреестра самостоятельно (Федеральный закон от 27.07.2010 №210-ФЗ "Об организации предоставления государственных и муниципальных услуг", ч.1, ст.7)

| | | |
|---|---|---|
| 7. | Заявленные в судебном порядке права требования: | данные отсутствуют |
| 8. | Отметка о возражении в отношении зарегистрированного права: | данные отсутствуют |
| 9. | Отметка о наличии решения об изъятии объекта недвижимости для государственных и муниципальных нужд: | данные отсутствуют |

Выписка выдана: Махортых Эдуард Иванович

Сведения, содержащиеся в настоящем документе, являются актуальными (действительными) на дату получения запроса органом, осуществляющим государственную регистрацию прав.
В соответствии со статьей 7 Федерального закона от 21 июля 1997 г. №122-ФЗ "О государственной регистрации прав на недвижимое имущество и сделок с ним" использование сведений, содержащихся в настоящей выписке, способом или в форме, которые наносят ущерб правам и законным интересам субъектов, влечет ответственность, предусмотренную законодательством Российской Федерации.

СПЕЦИАЛИСТ 1 РАЗРЯДА (должность уполномоченного должностного лица органа, осуществляющего государственную регистрацию прав) — (подпись) — Фуфелева Р. С. (фамилия, инициалы)

Получение заявителем выписки из ЕГРП для последующего предоставления в орган государственной власти, орган местного самоуправления или организацию, которым законодательством предоставлены полномочия по истребованию у заявителя выписки из ЕГРП, не требуется. Данное истребование указанных органов является нарушением Федерального закона от 27.07.2010 №210-ФЗ "Об организации предоставления государственных и муниципальных услуг", ч. 1, ст. 7)



ФЕДЕРАЛЬНАЯ СЛУЖБА ГОСУДАРСТВЕННОЙ РЕГИСТРАЦИИ, КАДАСТРА И КАРТОГРАФИИ

УПРАВЛЕНИЕ ФЕДЕРАЛЬНОЙ СЛУЖБЫ ГОСУДАРСТВЕННОЙ РЕГИСТРАЦИИ, КАДАСТРА И КАРТОГРАФИИ ПО МОСКОВСКОЙ ОБЛАСТИ

## ВЫПИСКА ИЗ ЕДИНОГО ГОСУДАРСТВЕННОГО РЕЕСТРА ПРАВ НА НЕДВИЖИМОЕ ИМУЩЕСТВО И СДЕЛОК С НИМ

Дата 12.03.2016 № 50/023/001/2016-1546

На основании запроса от 10.03.2016 г., поступившего на рассмотрение 10.03.2016 г. сообщаем, что в Едином государственном реестре прав на недвижимое имущество и сделок с ним зарегистрировано:

| | | | |
|---|---|---|---|
| 1. | Характеристики объекта недвижимости: | | |
| | Кадастровый (или условный) номер объекта: | | 50:23:0050384:715 |
| | наименование объекта: | | Земельный участок |
| | назначение объекта: | | Земли сельскохозяйственного назначения, для дачного строительства с правом возведения жилого дома с правом регистрации проживания в нем |
| | площадь объекта: | | 920 кв. м |
| | инвентарный номер, литер: | | |
| | этажность (этаж): | | |
| | номера на поэтажном плане: | | |
| | адрес (местоположение) объекта: | | Московская область, Раменский район, сельское поселение Рыболовское |
| | состав: | | |
| 2. | Правообладатель (правообладатели): | 2.1. | Владельцы инвестиционных паев - Закрытый паевой инвестиционный фонд недвижимости "ТрастЮнион- Подмосковный" данные о которых устанавливаются на основании данных лицевых счетов владельцев инвестиционных паев в реестре владельцев инвестиционных паев и счетов депо владельцев инвестиционных паев. |
| 3. | Вид, номер и дата государственной регистрации права: | 3.1. | Общая долевая собственность, № 50-50-23/226/2014-118 от 25.11.2014 |
| 4. | Ограничение (обременение) права: | | |
| | 4.1.1. | вид: | Доверительное управление, Московская область, Раменский район, сельское поселение Рыболовское, кад. № 50:23:0050384:715, Земельный участок, категория земель: земли сельскохозяйственного назначения, разрешенное использование: для дачного строительства с правом возведения жилого дома с правом регистрации проживания в нем, общая площадь 920 кв. м |
| | | дата государственной регистрации: | 25.02.2016 |
| | | номер государственной регистрации: | 50-50/023-50/999/001/2016-902/2 |
| | | срок, на который установлено ограничение (обременение) права: | с 25.02.2016 по 01.12.2027 |
| | | лицо, в пользу которого установлено ограничение (обременение) права: | Закрытое акционерное общество Управляющая компания «РВМ Капитал», ИНН: 7722563196 |
| | | основание государственной регистрации: | Правила доверительного управления Закрытым паевым инвестиционным фондом недвижимости "Земельный фонд "Солид Подмосковный" зарегистрированы ФСФР России 18.10.2007г. за № 1028-94135580 от 18.10.2007 |
| 5. | Договоры участия в долевом строительстве: | | не зарегистрировано |
| 6. | Правопритязания: | | отсутствуют |

ФЕДЕРАЛЬНАЯ СЛУЖБА ГОСУДАРСТВЕННОЙ РЕГИСТРАЦИИ, КАДАСТРА И КАРТОГРАФИИ

УПРАВЛЕНИЕ ФЕДЕРАЛЬНОЙ СЛУЖБЫ ГОСУДАРСТВЕННОЙ РЕГИСТРАЦИИ, КАДАСТРА И КАРТОГРАФИИ ПО МОСКОВСКОЙ ОБЛАСТИ

**ВЫПИСКА ИЗ ЕДИНОГО ГОСУДАРСТВЕННОГО РЕЕСТРА ПРАВ НА НЕДВИЖИМОЕ ИМУЩЕСТВО И СДЕЛОК С НИМ**

Дата 12.03.2016 № 50/023/001/2016-1519

На основании запроса от 10.03.2016 г., поступившего на рассмотрение 10.03.2016 г. сообщаем, что в Едином государственном реестре прав на недвижимое имущество и сделок с ним зарегистрировано:

| | | | |
|---|---|---|---|
| 1. | Характеристики объекта недвижимости: | | |
| | Кадастровый (или условный) номер объекта: | | 50:23:0050384:716 |
| | наименование объекта: | | Земельный участок |
| | назначение объекта: | | Земли сельскохозяйственного назначения, для дачного строительства с правом возведения жилого дома с правом регистрации проживания в нем |
| | площадь объекта: | | 927 кв. м |
| | инвентарный номер, литер: | | |
| | этажность (этаж): | | |
| | номера на поэтажном плане: | | |
| | адрес (местоположение) объекта: | | Московская область, Раменский район, сельское поселение Рыболовское |
| | состав: | | |
| 2. | Правообладатель (правообладатели): | 2.1. | Владельцы инвестиционных паев - Закрытый паевой инвестиционный фонд недвижимости "ТрастИнвест- Подмосковный" данные о которых устанавливаются на основании данных лицевых счетов владельцев инвестиционных паев в реестре владельцев инвестиционных паев и счетов депо владельцев инвестиционных паев. |
| 3. | Вид, номер и дата государственной регистрации права: | 3.1. | Общая долевая собственность, № 50-50-23/156/2014-373 от 02.09.2014 |
| 4. | Ограничение (обременение) права: | | |
| | 4.1.1. вид: | | Доверительное управление, Московская область, Раменский район, сельское поселение Рыболовское, кад. № 50:23:0050384:716, Земельный участок, категория земель: земли сельскохозяйственного назначения, разрешенное использование: для дачного строительства с правом возведения жилого дома с правом регистрации проживания в нем, общая площадь 927 кв. м |
| | дата государственной регистрации: | | 25.02.2016 |
| | номер государственной регистрации: | | 50-50/023-50/999/001/2016-893/2 |
| | срок, на который установлено ограничение (обременение) права: | | с 25.02.2016 по 01.12.2027 |
| | лицо, в пользу которого установлено ограничение (обременение) права: | | Закрытое акционерное общество Управляющая компания «РВМ Капитал», ИНН: 7722563196 |
| | основание государственной регистрации: | | Правила доверительного управления Закрытым паевым инвестиционным фондом недвижимости "Земельный фонд "Солнц Подмосковный" зарегистрированы ФСФР России 18.10.2007г. за № 1028-94135580 от 18.10.2007;<br>Договор о передаче прав и обязанностей по договору доверительного управления паевым инвестиционным фондом от 07.04.2015 №06/11 |



| | | |
|---|---|---|
| 5. | Договоры участия в долевом строительстве: | не зарегистрировано |
| 6. | Правопритязания: | отсутствуют |
| 7. | Заявленные в судебном порядке права требования: | данные отсутствуют |
| 8. | Отметка о возражении в отношении зарегистрированного права: | данные отсутствуют |
| 9. | Отметка о наличии решения об изъятии объекта недвижимости для государственных и муниципальных нужд: | данные отсутствуют |

Выписка выдана: Махортых Эдуард Иванович

Сведения, содержащиеся в настоящем документе, являются актуальными (действительными) на дату получения запроса органом, осуществляющим государственную регистрацию прав.
В соответствии со статьей 7 Федерального закона от 21 июля 1997 г. №122-ФЗ "О государственной регистрации прав на недвижимое имущество и сделок с ним" использование сведений, содержащихся в настоящей выписке, способами, а также в форме, которые наносят ущерб правам и законным интересам правообладателей, влечет ответственность, предусмотренную законодательством Российской Федерации.

СПЕЦИАЛИСТ 1 РАЗРЯДА (должность уполномоченного должностного лица органа, осуществляющего государственную регистрацию прав) (подпись, М.П.) Фатеева И. С. (фамилия, инициалы)

Получение заявителем выписки из ЕГРП для последующего представления органам государственной власти, органам местного самоуправления и органам государственных внебюджетных фондов в целях получения государственных и муниципальных услуг, не требуется. Данную информацию указанные органы обязаны запрашивать у Росреестра самостоятельно (Федеральный закон от 27.07.2010 №210-ФЗ "Об организации предоставления государственных и муниципальных услуг", ч.1, ст.7)

| | | |
|---|---|---|
| 5. | Договоры участия в долевом строительстве: | не зарегистрировано |
| 6. | Правопритязания: | отсутствуют |
| 7. | Заявленные в судебном порядке права требования: | данные отсутствуют |
| 8. | Отметка о возражении в отношении зарегистрированного права: | данные отсутствуют |
| 9. | Отметка о наличии решения об изъятии объекта недвижимости для государственных и муниципальных нужд: | данные отсутствуют |

Выписка выдана: Махортых Эдуард Иванович

Сведения, содержащиеся в настоящем документе, являются актуальными (действительными) на дату получения запроса органом, осуществляющим государственную регистрацию прав.
В соответствии со статьей 7 Федерального закона от 21 июля 1997 г. №122-ФЗ "О государственной регистрации прав на недвижимое имущество и сделок с ним" использование сведений, содержащихся в настоящей выписке, [illegible] или в форме, которые наносят ущерб правам и законным интересам правообладателей, влечет ответственность, предусмотренную законодательством Российской Федерации.

СПЕЦИАЛИСТ 1 РАЗРЯДА — Чуптикьв И. С.

Получение заявителем выписки из ЕГРП для последующего предоставления [illegible] органы, [illegible] государственных и [illegible] фондов в [illegible] Данную информацию указанные органы обязаны запрашивать у Росреестра [illegible] от 27.07.2010 №210-ФЗ "Об организации предоставления государственных и муниципальных услуг", ч. 1, ст. 7)

7

ФЕДЕРАЛЬНАЯ СЛУЖБА ГОСУДАРСТВЕННОЙ РЕГИСТРАЦИИ, КАДАСТРА И КАРТОГРАФИИ

УПРАВЛЕНИЕ ФЕДЕРАЛЬНОЙ СЛУЖБЫ ГОСУДАРСТВЕННОЙ РЕГИСТРАЦИИ, КАДАСТРА И КАРТОГРАФИИ ПО МОСКОВСКОЙ ОБЛАСТИ

## ВЫПИСКА ИЗ ЕДИНОГО ГОСУДАРСТВЕННОГО РЕЕСТРА ПРАВ НА НЕДВИЖИМОЕ ИМУЩЕСТВО И СДЕЛОК С НИМ

Дата 11.03.2016 № 50/023/001/2016-1347

На основании запроса от 09.03.2016 г., поступившего на рассмотрение 09.03.2016 г сообщаем, что в Едином государственном реестре прав на недвижимое имущество и сделок с ним зарегистрировано:

| | | | |
|---|---|---|---|
| 1. | Характеристики объекта недвижимости: | | |
| | Кадастровый (или условный) номер объекта: | | 50:23:0050384:718 |
| | наименование объекта: | | Земельный участок |
| | назначение объекта: | | Земли сельскохозяйственного назначения, для дачного строительства с правом возведения жилого дома с правом регистрации проживания в нем |
| | площадь объекта: | | 963 кв. м |
| | инвентарный номер, литер: | | |
| | этажность (этаж): | | |
| | номера на поэтажном плане: | | |
| | адрес (местоположение) объекта: | | Московская область, Раменский район, сельское поселение Рыболовское |
| | состав: | | |
| 2. | Правообладатель (правообладатели): | 2.1. | Владельцы инвестиционных паев - Закрытый паевой инвестиционный фонд недвижимости "ТрастЮнион- Подмосковный" данные о которых устанавливаются на основании данных лицевых счетов владельцев инвестиционных паев в реестре владельцев инвестиционных паев и счетов депо владельцев инвестиционных паев. |
| 3. | Вид, номер и дата государственной регистрации права: | 3.1. | Общая долевая собственность, № 50-50-23/174/2014-017 от 01.09.2014 |
| 4. | Ограничение (обременение) права: | | |
| | 4.1.1. вид: | | Доверительное управление, Московская область, Раменский район, сельское поселение Рыболовское, кад. № 50:23:0050384:718, Земельный участок, категория земель: земли сельскохозяйственного назначения, разрешенное использование: для дачного строительства с правом возведения жилого дома с правом регистрации проживания в нем, общая площадь 963 кв. м |
| | дата государственной регистрации: | | 24.02.2016 |
| | номер государственной регистрации: | | 50-50/023-50/999/001/2016-815/2 |
| | срок, на который установлено ограничение (обременение) права: | | с 24.02.2016 до 01, 12, 2027 |
| | лицо, в пользу которого установлено ограничение (обременение) права: | | Закрытое акционерное общество Управляющая компания «РВМ Капитал», ИНН: 7722563196 |
| | основание государственной регистрации: | | Правила доверительного управления Закрытым паевым инвестиционным фондом недвижимости "Земельный фонд "Солид Подмосковный" зарегистрированы ФСФР России 18.10.2007г. за № 1028-94135580 от 18.10.2007;<br>Договор о передаче прав и обязанностей по договору доверительного управления паевым инвестиционным фондом от 07.04.2015 №06/11 |

1

**Отчет об оценке земельных участков (440 ед.) для дачного строительства с правом возведения жилого дома с правом регистрации проживания в нем, расположенных в Раменском районе Московской области**

| | | |
|---|---|---|
| 5. | Договоры участия в долевом строительстве: | не зарегистрировано |
| 6. | Правопритязания: | отсутствуют |
| 7. | Заявленные в судебном порядке права требования: | данные отсутствуют |
| 8. | Отметка о возражении в отношении зарегистрированного права: | данные отсутствуют |
| 9. | Отметка о наличии решения об изъятии объекта недвижимости для государственных и муниципальных нужд: | данные отсутствуют |

Выписка выдана: Махортых Эдуард Иванович

Сведения, содержащиеся в настоящем документе, являются актуальными (действительными) на дату получения запроса органом, осуществляющим государственную регистрацию прав.
В соответствии со статьей 7 Федерального закона от 21 июля 1997 г. №122-ФЗ "О государственной регистрации прав на недвижимое имущество и сделок с ним" использование сведений, содержащихся в настоящей выписке, в том числе в форме, которые наносят ущерб правам и законным интересам правообладателей, влечет ответственность, предусмотренную законодательством Российской Федерации.

СПЕЦИАЛИСТ 1 РАЗРЯДА — Фритцков И. С.

Получение заявителем выписки из ЕГРП для выведенного предоставления [illegible] органы местного самоуправления и органы государственных необходимых фондов в целях получения государственных и муниципальных услуг, не требуется. Данную информацию указанные органы обязаны запрашивать у Росреестра [illegible] "Об организации предоставления государственных и муниципальных услуг", ч.1, ст.7.

2

ФЕДЕРАЛЬНАЯ СЛУЖБА ГОСУДАРСТВЕННОЙ РЕГИСТРАЦИИ, КАДАСТРА И КАРТОГРАФИИ

УПРАВЛЕНИЕ ФЕДЕРАЛЬНОЙ СЛУЖБЫ ГОСУДАРСТВЕННОЙ РЕГИСТРАЦИИ, КАДАСТРА И КАРТОГРАФИИ ПО МОСКОВСКОЙ ОБЛАСТИ

**ВЫПИСКА ИЗ ЕДИНОГО ГОСУДАРСТВЕННОГО РЕЕСТРА ПРАВ НА НЕДВИЖИМОЕ ИМУЩЕСТВО И СДЕЛОК С НИМ**

Дата 11.03.2016 № 50/023/001/2016-1374

На основании запроса от 09.03.2016 г., поступившего на рассмотрение 09.03.2016 г. сообщаем, что в Едином государственном реестре прав на недвижимое имущество и сделок с ним зарегистрировано:

| | | | |
|---|---|---|---|
| 1. | Характеристики объекта недвижимости: | | |
| | Кадастровый (или условный) номер объекта: | | 50:23:0050384:719 |
| | наименование объекта: | | Земельный участок |
| | назначение объекта: | | Земли сельскохозяйственного назначения, для дачного строительства с правом возведения жилого дома с правом регистрации проживания в нем |
| | площадь объекта: | | 965 кв. м |
| | инвентарный номер, литер: | | |
| | этажность (этаж): | | |
| | номера на поэтажном плане: | | |
| | адрес (местоположение) объекта: | | Московская область, Раменский район, сельское поселение Рыболовское |
| | состав: | | |
| 2. | Правообладатель (правообладатели): | 2.1. | Владельцы инвестиционных паев - Закрытый паевой инвестиционный фонд недвижимости "ТрастЮнион- Подмосковный" данные о которых устанавливаются на основании данных лицевых счетов владельцев инвестиционных паев в реестре владельцев инвестиционных паев и счетов депо владельцев инвестиционных паев. |
| 3. | Вид, номер и дата государственной регистрации права: | 3.1. | Общая долевая собственность, № 50-50-23/226/2014-108 от 21.11.2014 |
| 4. | Ограничение (обременение) права: | | |
| | 4.1.1. вид: | | Доверительное управление, Московская область, Раменский район, сельское поселение Рыболовское, кад. № 50:23:0050384:719, Земельный участок, категория земель: земли сельскохозяйственного назначения, разрешенное использование: для дачного строительства с правом возведения жилого дома с правом регистрации проживания в нем, общая площадь 965 кв. м |
| | дата государственной регистрации: | | 24.02.2016 |
| | номер государственной регистрации: | | 50-50/023-50/999/001/2016-806/2 |
| | срок, на который установлено ограничение (обременение) права: | | с 24.02.2016 по 01.12.2027 |
| | лицо, в пользу которого установлено ограничение (обременение) права: | | Закрытое акционерное общество Управляющая компания «РВМ Капитал», ИНН: 7722563196 |
| | основание государственной регистрации: | | Правила доверительного управления Закрытым паевым инвестиционным фондом недвижимости "Земельный фонд "Солид Подмосковный" зарегистрированы ФСФР России 18.10.2007г. за № 1028-94135580 от 18.10.2007;<br>Договор о передаче прав и обязанностей по договору доверительного управления паевым инвестиционным фондом от 07.04.2015 №06/11 |

1

| | | |
|---|---|---|
| 5. | Договоры участия в долевом строительстве: | не зарегистрировано |
| 6. | Правопритязания: | отсутствуют |
| 7. | Заявленные в судебном порядке права требования: | данные отсутствуют |
| 8. | Отметка о возражении в отношении зарегистрированного права: | данные отсутствуют |
| 9. | Отметка о наличии решения об изъятии объекта недвижимости для государственных и муниципальных нужд: | данные отсутствуют |

Выписка выдана: Махортых Эдуард

Сведения, содержащиеся в настоящем документе, являются актуальными (действительными) на дату получения запроса органом, осуществляющим государственную регистрацию прав.
В соответствии со статьей 7 Федерального закона от 21 июля 1997 г. №122-ФЗ "О государственной регистрации прав на недвижимое имущество и сделок с ним" использование сведений, содержащихся в настоящей выписке, способами или в форме, которые наносят ущерб правам и законным интересам правообладателей, влечет ответственность, предусмотренную законодательством Российской Федерации.

СПЕЦИАЛИСТ 1 РАЗРЯДА — Фунтиков И. С.
(должность уполномоченного должностного лица органа, осуществляющего государственную регистрацию прав) — (подпись, М.П.) — (Фамилия, инициалы)

Получение заявителем выписки из ЕГРП для последующего предоставления в органы государственной власти, иные органы местного самоуправления и органы государственных внебюджетных фондов в целях получения государственных и муниципальных услуг не требуется. Данную информацию указанные органы обязаны запрашивать у Росреестра самостоятельно/Федеральный закон от 27.07.2010 №210-ФЗ "Об организации предоставления государственных и муниципальных услуг", ч.1, ст.7)

2

ФЕДЕРАЛЬНАЯ СЛУЖБА ГОСУДАРСТВЕННОЙ РЕГИСТРАЦИИ, КАДАСТРА И КАРТОГРАФИИ

УПРАВЛЕНИЕ ФЕДЕРАЛЬНОЙ СЛУЖБЫ ГОСУДАРСТВЕННОЙ РЕГИСТРАЦИИ, КАДАСТРА И КАРТОГРАФИИ ПО МОСКОВСКОЙ ОБЛАСТИ

**ВЫПИСКА ИЗ ЕДИНОГО ГОСУДАРСТВЕННОГО РЕЕСТРА ПРАВ НА НЕДВИЖИМОЕ ИМУЩЕСТВО И СДЕЛОК С НИМ**

Дата 13.02.2016 № 50/023/001/2016-966

На основании запроса от 11.02.2016 г., поступившего на рассмотрение 11.02.2016 г. сообщаем, что в Едином государственном реестре прав на недвижимое имущество и сделок с ним зарегистрировано:

| | | | |
|---|---|---|---|
| 1. | Характеристики объекта недвижимости: | | |
| | Кадастровый (или условный) номер объекта: | | 50:23:0050384:721 |
| | наименование объекта: | | Земельный участок |
| | назначение объекта: | | Земли сельскохозяйственного назначения, для дачного строительства с правом возведения жилого дома с правом регистрации проживания в нем |
| | площадь объекта: | | 1 001 кв. м |
| | инвентарный номер, литер: | | |
| | этажность (этаж): | | |
| | номера на поэтажном плане: | | |
| | адрес (местоположение) объекта: | | Московская область, Раменский район, сельское поселение Рыболовское |
| | состав: | | |
| 2. | Правообладатель (правообладатели): | 2.1. | Владельцы инвестиционных паев - Закрытый паевой инвестиционный фонд недвижимости "ТрастЮнион- Подмосковный" данные о которых устанавливаются на основании данных лицевых счетов владельцев инвестиционных паев в реестре владельцев инвестиционных паев и счетов депо владельцев инвестиционных паев. |
| 3. | Вид, номер и дата государственной регистрации права: | 3.1. | Общая долевая собственность, № 50-50-23/226/2014-295 от 25.11.2014 |
| 4. | Ограничение (обременение) права: | | |
| | 4.1.1. вид: | | Доверительное управление, Московская область, Раменский район, сельское поселение Рыболовское, кад. № 50:23:0050384:721, Земельный участок, категория земель: земли сельскохозяйственного назначения, разрешенное использование: для дачного строительства с правом возведения жилого дома с правом регистрации проживания в нем, общая площадь 1 001 кв. м |
| | дата государственной регистрации: | | 04.02.2016 |
| | номер государственной регистрации: | | 50-50/023-50/999/001/2016-471/2 |
| | срок, на который установлено ограничение (обременение) права: | | с 04.02.2016 по 01.12.2027 |
| | лицо, в пользу которого установлено ограничение (обременение) права: | | Закрытое акционерное общество Управляющая компания «РВМ Капитал», ИНН: 7722563196 |
| | основание государственной регистрации: | | Правила доверительного управления Закрытым паевым инвестиционным фондом недвижимости "Земельный фонд "Солид Подмосковный" зарегистрированы ФСФР России 18.10.2007г. за № 1028-94135580 от 18.10.2007;<br>Договор о передаче прав и обязанностей по договору доверительного управления паевым инвестиционным фондом от 07.04.2015 №06/11 |

1

| | | |
|---|---|---|
| 5. | Договоры участия в долевом строительстве: | не зарегистрировано |
| 6. | Правопритязания: | отсутствуют |
| 7. | Заявленные в судебном порядке права требования: | данные отсутствуют |
| 8. | Отметка о возражении в отношении зарегистрированного права: | данные отсутствуют |
| 9. | Отметка о наличии решения об изъятии объекта недвижимости для государственных и муниципальных нужд: | данные отсутствуют |

Выписка выдана: Махортых Эдуард

Сведения, содержащиеся в настоящем документе, являются актуальными (действительными) на дату получения запроса органом, осуществляющим государственную регистрацию прав.
В соответствии со статьей 7 Федерального закона от 21 июля 1997 г. №122-ФЗ "О государственной регистрации прав на недвижимое имущество и сделок с ним" использование сведений, содержащихся в настоящей выписке, способами или в форме, которые наносят ущерб правам и законным интересам [illegible], влечет ответственность, предусмотренную законодательством Российской Федерации.

СПЕЦИАЛИСТ 1 РАЗРЯДА — [illegible] — [illegible] Н. С.

Получение заявителем выписки из ЕГРП для последующего предоставления в органы государственной власти, органы местного самоуправления и органы государственных внебюджетных фондов в целях получения государственных и муниципальных услуг не требуется. Данную информацию указанные органы обязаны запрашивать у Росреестра самостоятельно [illegible] от 27.07.2010 №210-ФЗ "Об организации предоставления государственных и муниципальных услуг", ч.1, ст.7)

2

ФЕДЕРАЛЬНАЯ СЛУЖБА ГОСУДАРСТВЕННОЙ РЕГИСТРАЦИИ, КАДАСТРА И КАРТОГРАФИИ

УПРАВЛЕНИЕ ФЕДЕРАЛЬНОЙ СЛУЖБЫ ГОСУДАРСТВЕННОЙ РЕГИСТРАЦИИ, КАДАСТРА И КАРТОГРАФИИ ПО МОСКОВСКОЙ ОБЛАСТИ

**ВЫПИСКА ИЗ ЕДИНОГО ГОСУДАРСТВЕННОГО РЕЕСТРА ПРАВ НА НЕДВИЖИМОЕ ИМУЩЕСТВО И СДЕЛОК С НИМ**

Дата 13.02.2016 № 50/023/001/2016-985

На основании запроса от 11.02.2016 г., поступившего на рассмотрение 11.02.2016 г. сообщаем, что в Едином государственном реестре прав на недвижимое имущество и сделок с ним зарегистрировано:

| | | | |
|---|---|---|---|
| 1. | Характеристики объекта недвижимости: | | |
| | Кадастровый (или условный) номер объекта: | | 50:23:0050384:722 |
| | наименование объекта: | | Земельный участок |
| | назначение объекта: | | Земли сельскохозяйственного назначения, для дачного строительства с правом возведения жилого дома с правом регистрации проживания в нем |
| | площадь объекта: | | 1 002 кв. м |
| | инвентарный номер, литер: | | |
| | этажность (этаж): | | |
| | номера на поэтажном плане: | | |
| | адрес (местоположение) объекта: | | Московская область, Раменский район, сельское поселение Рыболовское |
| | состав: | | |
| 2. | Правообладатель (правообладатели): | 2.1. | Владельцы инвестиционных паев - Закрытый паевой инвестиционный фонд недвижимости "ТрастЮнион- Подмосковный" данные о которых устанавливаются на основании данных лицевых счетов владельцев инвестиционных паев в реестре владельцев инвестиционных паев и счетов депо владельцев инвестиционных паев. |
| 3. | Вид, номер и дата государственной регистрации права: | 3.1. | Общая долевая собственность, № 50-50-23/226/2014-299 от 25.11.2014 |
| 4. | Ограничение (обременение) права: | | |
| | 4.1.1. вид: | | Доверительное управление, Московская область, Раменский район, сельское поселение Рыболовское, кад. № 50:23:0050384:722, Земельный участок, категория земель: земли сельскохозяйственного назначения, разрешенное использование: для дачного строительства с правом возведения жилого дома с правом регистрации проживания в нем, общая площадь 1 002 кв. м |
| | дата государственной регистрации: | | 04.02.2016 |
| | номер государственной регистрации: | | 50-50/023-50/999/001/2016-443/2 |
| | срок, на который установлено ограничение (обременение) права: | | с 21.01.2016 по 01.12.2027 |
| | лицо, в пользу которого установлено ограничение (обременение) права: | | Закрытое акционерное общество Управляющая компания «РВМ Капитал», ИНН: 7722563196 |
| | основание государственной регистрации: | | Правила доверительного управления Закрытым паевым инвестиционным фондом недвижимости "Земельный фонд "Солид Подмосковный" зарегистрированы ФСФР России 18.10.2007г. за № 1028-94135580 от 18.10.2007;<br>Договор о передаче прав и обязанностей по договору доверительного управления паевым инвестиционным фондом от 07.04.2015 №06/11 |

1

| | | |
|---|---|---|
| 5. | Договоры участия в долевом строительстве: | не зарегистрировано |
| 6. | Правопритязания: | отсутствуют |
| 7. | Заявленные в судебном порядке права требования: | данные отсутствуют |
| 8. | Отметка о возражении в отношении зарегистрированного права: | данные отсутствуют |
| 9. | Отметка о наличии решения об изъятии объекта недвижимости для государственных и муниципальных нужд: | данные отсутствуют |

Выписка выдана: Махортых Эдуард

Сведения, содержащиеся в настоящем документе, являются актуальными (действительными) на дату получения запроса органом, осуществляющим государственную регистрацию прав. В соответствии со статьей 7 Федерального закона от 21 июля 1997 г. №122-ФЗ "О государственной регистрации прав на недвижимое имущество и сделок с ним" использование сведений, содержащихся в настоящей выписке, способами или в форме, которые наносят ущерб правам и законным интересам правообладателей, влечет ответственность, предусмотренную законодательством Российской Федерации.

СПЕЦИАЛИСТ 1 РАЗРЯДА — Фунтиков И. С.

(должность уполномоченного должностного лица органа, осуществляющего государственную регистрацию прав) — (фамилия, инициалы)

Получение заявителем выписки из ЕГРП для последующего предоставления в органы государственной власти, органы местного самоуправления и органы государственных внебюджетных фондов в целях получения государственных и муниципальных услуг не требуется. Данную информацию указанные органы обязаны запрашивать у Росреестра самостоятельно. Федеральный закон от 27.07.2010 № 210-ФЗ "Об организации предоставления государственных и муниципальных услуг", ч.1, ст. 7)

2

ФЕДЕРАЛЬНАЯ СЛУЖБА ГОСУДАРСТВЕННОЙ РЕГИСТРАЦИИ, КАДАСТРА И КАРТОГРАФИИ

УПРАВЛЕНИЕ ФЕДЕРАЛЬНОЙ СЛУЖБЫ ГОСУДАРСТВЕННОЙ РЕГИСТРАЦИИ, КАДАСТРА И КАРТОГРАФИИ ПО МОСКОВСКОЙ ОБЛАСТИ

**ВЫПИСКА ИЗ ЕДИНОГО ГОСУДАРСТВЕННОГО РЕЕСТРА ПРАВ НА НЕДВИЖИМОЕ ИМУЩЕСТВО И СДЕЛОК С НИМ**

Дата 13.02.2016 № 50/023/001/2016-950

На основании запроса от 11.02.2016 г., поступившего на рассмотрение 11.02.2016 г. сообщаем, что в Едином государственном реестре прав на недвижимое имущество и сделок с ним зарегистрировано:

| | | | |
|---|---|---|---|
| 1. | Характеристики объекта недвижимости: | | |
| | Кадастровый (или условный) номер объекта: | | 50:23:0050384:723 |
| | наименование объекта: | | Земельный участок |
| | назначение объекта: | | Земли сельскохозяйственного назначения, для дачного строительства с правом возведения жилого дома с правом регистрации проживания в нем |
| | площадь объекта: | | 1 009 кв. м |
| | инвентарный номер, литер: | | |
| | этажность (этаж): | | |
| | номера на поэтажном плане: | | |
| | адрес (местоположение) объекта: | | Московская область, Раменский район, сельское поселение Рыболовское |
| | состав: | | |
| 2. | Правообладатель (правообладатели): | 2.1. | Владельцы инвестиционных паев - Закрытый паевой инвестиционный фонд недвижимости "ТрастЮнион- Подмосковный" данные о которых устанавливаются на основании данных лицевых счетов владельцев инвестиционных паев в реестре владельцев инвестиционных паев и счетов депо владельцев инвестиционных паев. |
| 3. | Вид, номер и дата государственной регистрации права: | 3.1. | Общая долевая собственность, № 50-50-23/226/2014-140 от 25.11.2014 |
| 4. | Ограничение (обременение) права: | | |
| | 4.1.1. вид: | | Доверительное управление, Московская область, Раменский район, сельское поселение Рыболовское, кад. № 50:23:0050384:723, Земельный участок, категория земель: земли сельскохозяйственного назначения, разрешенное использование: для дачного строительства с правом возведения жилого дома с правом регистрации проживания в нем, общая площадь 1 009 кв. м |
| | дата государственной регистрации: | | 04.02.2016 |
| | номер государственной регистрации: | | 50-50/023-50/999/001/2016-433/2 |
| | срок, на который установлено ограничение (обременение) права: | | с 04.02.2016 по 01.12.2027 |
| | лицо, в пользу которого установлено ограничение (обременение) права: | | Закрытое акционерное общество Управляющая компания «РВМ Капитал», ИНН: 7722563196 |
| | основание государственной регистрации: | | Правила доверительного управления Закрытым паевым инвестиционным фондом недвижимости "Земельный фонд "Солид Подмосковный" зарегистрированы ФСФР России 18.10.2007г. за № 1028-94135580 от 18.10.2007;<br>Договор о передаче прав и обязанностей по договору доверительного управления паевым инвестиционным фондом от 07.04.2015 №06/11 |

1

| | | |
|---|---|---|
| 5. | Договоры участия в долевом строительстве: | не зарегистрировано |
| 6. | Правопритязания: | отсутствуют |
| 7. | Заявленные в судебном порядке права требования: | данные отсутствуют |
| 8. | Отметка о возражении в отношении зарегистрированного права: | данные отсутствуют |
| 9. | Отметка о наличии решения об изъятии объекта недвижимости для государственных и муниципальных нужд: | данные отсутствуют |

Выписка выдана: Махортых Эдуард

Сведения, содержащиеся в настоящем документе, являются актуальными (действительными) на дату получения запроса органом, осуществляющим государственную регистрацию прав.
В соответствии со статьей 7 Федерального закона от 21 июля 1997 г. №122-ФЗ "О государственной регистрации прав на недвижимое имущество и сделок с ним" использование сведений, содержащихся в настоящей выписке, способом или в форме, которые наносят ущерб правам и законным интересам правообладателей, влечет ответственность, предусмотренную законодательством Российской Федерации.

СПЕЦИАЛИСТ 1-ГО РАЗРЯДА (должность уполномоченного должностного лица органа, осуществляющего государственную регистрацию прав) — (подпись) — Карчевская М. С. (фамилия, инициалы)

Получение заявителем выписки из ЕГРП для последующего предоставления [illegible] государственной области, органы местного самоуправления и органы государственных внебюджетных фондов в целях получения государственных и муниципальных услуг, не требуется. Данную информацию указанные органы обязаны запрашивать у Росреестра [illegible] от 27.07.2010 №210-ФЗ "Об организации предоставления государственных и муниципальных услуг", ч.1, ст.7)

2

ФЕДЕРАЛЬНАЯ СЛУЖБА ГОСУДАРСТВЕННОЙ РЕГИСТРАЦИИ, КАДАСТРА И КАРТОГРАФИИ

УПРАВЛЕНИЕ ФЕДЕРАЛЬНОЙ СЛУЖБЫ ГОСУДАРСТВЕННОЙ РЕГИСТРАЦИИ, КАДАСТРА И КАРТОГРАФИИ ПО МОСКОВСКОЙ ОБЛАСТИ

**ВЫПИСКА ИЗ ЕДИНОГО ГОСУДАРСТВЕННОГО РЕЕСТРА ПРАВ НА НЕДВИЖИМОЕ ИМУЩЕСТВО И СДЕЛОК С НИМ**

Дата 12.02.2016 № 50/023/001/2016-766

На основании запроса от 11.02.2016 г., поступившего на рассмотрение 11.02.2016 г. сообщаем, что в Едином государственном реестре прав на недвижимое имущество и сделок с ним зарегистрировано:

| | | | |
|---|---|---|---|
| 1. | Характеристики объекта недвижимости: | | |
| | Кадастровый (или условный) номер объекта: | | 50:23:0050384:724 |
| | наименование объекта: | | Земельный участок |
| | назначение объекта: | | Земли сельскохозяйственного назначения, для дачного строительства с правом возведения жилого дома с правом регистрации проживания в нем |
| | площадь объекта: | | 1 012 кв. м |
| | инвентарный номер, литер: | | |
| | этажность (этаж): | | |
| | номера на поэтажном плане: | | |
| | адрес (местоположение) объекта: | | Московская область, Раменский район, сельское поселение Рыболовское |
| | состав: | | |
| 2. | Правообладатель (правообладатели): | 2.1. | Владельцы инвестиционных паев - Закрытый паевой инвестиционный фонд недвижимости "ТрастЮнион- Подмосковный" данные о которых устанавливаются на основании данных лицевых счетов владельцев инвестиционных паев в реестре владельцев инвестиционных паев и счетов депо владельцев инвестиционных паев. |
| 3. | Вид, номер и дата государственной регистрации права: | 3.1. | Общая долевая собственность, № 50-50-23/226/2014-009 от 21.11.2014 |
| 4. | Ограничение (обременение) права: | | |
| | 4.1.1. вид: | | Доверительное управление, Московская область, Раменский район, сельское поселение Рыболовское, кад. № 50:23:0050384:724, Земельный участок, категория земель: земли сельскохозяйственного назначения, разрешенное использование: для дачного строительства с правом возведения жилого дома с правом регистрации проживания в нем, общая площадь 1 012 кв. м |
| | дата государственной регистрации: | | 01.02.2016 |
| | номер государственной регистрации: | | 50-50/023-50/999/001/2016-430/2 |
| | срок, на который установлено ограничение (обременение) права: | | с 01.02.2016 по 01.12.2027 |
| | лицо, в пользу которого установлено ограничение (обременение) права: | | Закрытое акционерное общество Управляющая компания «РВМ Капитал», ИНН: 7722563196 |
| | основание государственной регистрации: | | Правила доверительного управления Закрытым паевым инвестиционным фондом недвижимости "Земельный фонд "Солид Подмосковный" зарегистрированы ФСФР России 18.10.2007г. за № 1028-94135580 от 18.10.2007;<br>Договор о передаче прав и обязанностей по договору доверительного управления паевым инвестиционным фондом от 07.04.2015 №06/11 |

1

**Отчет об оценке земельных участков (440 ед.) для дачного строительства с правом возведения жилого дома с правом регистрации проживания в нем, расположенных в Раменском районе Московской области**

ФЕДЕРАЛЬНАЯ СЛУЖБА ГОСУДАРСТВЕННОЙ РЕГИСТРАЦИИ, КАДАСТРА И КАРТОГРАФИИ

УПРАВЛЕНИЕ ФЕДЕРАЛЬНОЙ СЛУЖБЫ ГОСУДАРСТВЕННОЙ РЕГИСТРАЦИИ, КАДАСТРА И КАРТОГРАФИИ ПО МОСКОВСКОЙ ОБЛАСТИ

**ВЫПИСКА ИЗ ЕДИНОГО ГОСУДАРСТВЕННОГО РЕЕСТРА ПРАВ НА НЕДВИЖИМОЕ ИМУЩЕСТВО И СДЕЛОК С НИМ**

Дата 13.02.2016 № 50/023/001/2016-807

На основании запроса от 11.02.2016 г., поступавшего на рассмотрение 11.02.2016 г. сообщаем, что в Едином государственном реестре прав на недвижимое имущество и сделок с ним зарегистрировано:

| | | | |
|---|---|---|---|
| 1. | Характеристики объекта недвижимости: | | |
| | Кадастровый (или условный) номер объекта: | | 50:23:0050384:725 |
| | наименование объекта: | | Земельный участок |
| | назначение объекта: | | Земли сельскохозяйственного назначения, для дачного строительства с правом возведения жилого дома с правом регистрации проживания в нем |
| | площадь объекта: | | 1 061 кв. м |
| | инвентарный номер, литер: | | |
| | этажность (этаж): | | |
| | номера на поэтажном плане: | | |
| | адрес (местоположение) объекта: | | Московская область, Раменский район, сельское поселение Рыболовское |
| | состав: | | |
| 2. | Правообладатель (правообладатели): | 2.1. | Владельцы инвестиционных паев - Закрытый паевой инвестиционный фонд недвижимости "ТрастИнвест- Подмосковный" данные о которых устанавливаются на основании данных лицевых счетов владельцев инвестиционных паев в реестре владельцев инвестиционных паев и счетов депо владельцев инвестиционных паев. |
| 3. | Вид, номер и дата государственной регистрации права: | 3.1. | Общая долевая собственность, № 50-50-23/226/2014-146 от 25.11.2014 |
| 4. | Ограничение (обременение) права: | | |
| | 4.1.1. вид: | | Доверительное управление, Московская область, Раменский район, сельское поселение Рыболовское, кад. № 50:23:0050384:725, Земельный участок, категория земель: земли сельскохозяйственного назначения, разрешенное использование: для дачного строительства с правом возведения жилого дома с правом регистрации проживания в нем, общая площадь 1 061 кв. м |
| | дата государственной регистрации: | | 01.02.2016 |
| | номер государственной регистрации: | | 50-50/023-50/999/001/2016-404/2 |
| | срок, на который установлено ограничение (обременение) права: | | с 01.02.2016 по 01.12.2027 |
| | лицо, в пользу которого установлено ограничение (обременение) права: | | Закрытое акционерное общество Управляющая компания «РВМ Капитал», ИНН: 7722563196 |
| | основание государственной регистрации: | | Правила доверительного управления Закрытым паевым инвестиционным фондом недвижимости "Земельный фонд "Солид Подмосковный" зарегистрированы ФСФР России 18.10.2007г. за № 1028-94135580 от 18.10.2007;<br>Договор о передаче прав и обязанностей по договору доверительного управления паевым инвестиционным фондом от 07.04.2015 №06/11 |



| | | |
|---|---|---|
| 5. | Договоры участия в долевом строительстве: | не зарегистрировано |
| 6. | Правопритязания: | отсутствуют |
| 7. | Заявленные в судебном порядке права требования: | данные отсутствуют |
| 8. | Отметка о возражении в отношении зарегистрированного права: | данные отсутствуют |
| 9. | Отметка о наличии решения об изъятии объекта недвижимости для государственных и муниципальных нужд: | данные отсутствуют |

Выписка выдана: Махортых Эдуард

Сведения, содержащиеся в настоящем документе, являются актуальными (действительными) на дату получения запроса органом, осуществляющим государственную регистрацию прав.
В соответствии со статьей 7 Федерального закона от 21 июля 1997 г. №122-ФЗ "О государственной регистрации прав на недвижимое имущество и сделок с ним" использование сведений, содержащихся в настоящей выписке, способами, или в форме, которые наносят ущерб правам и законным интересам правообладателей, влечет ответственность, предусмотренную законодательством Российской Федерации.

СПЕЦИАЛИСТ 1 РАЗРЯДА — Фуглина Н. С.

Получение заявителем выписки из ЕГРП не исключает предоставление в орган государственной власти, орган местного самоуправления, службы государственных внебюджетных фондов и нотариальной государственной [illegible] Данные информационные ресурсы обязаны запрашивать у Росреестра самостоятельно (Федеральный закон от 27.07.2010 №210-ФЗ "Об организации предоставления государственных и муниципальных ус. [illegible] ч. 1, ст. 7).

| | | |
|---|---|---|
| 5. | Договоры участия в долевом строительстве: | не зарегистрировано |
| 6. | Правопритязания: | отсутствуют |
| 7. | Заявленные в судебном порядке права требования: | данные отсутствуют |
| 8. | Отметка о возражении в отношении зарегистрированного права: | данные отсутствуют |
| 9. | Отметка о наличии решения об изъятии объекта недвижимости для государственных и муниципальных нужд: | данные отсутствуют |

Выписка выдана: Махортых Эдуард

Сведения, содержащиеся в настоящем документе, являются актуальными (действительными) на дату получения запроса органом, осуществляющим государственную регистрацию прав.
В соответствии со статьей 7 Федерального закона от 21 июля 1997 г. №122-ФЗ "О государственной регистрации прав на недвижимое имущество и сделок с ним" использование сведений, содержащихся в настоящей выписке, способами или в форме, которые наносят ущерб правам и законным интересам правообладателя, влечет ответственность, предусмотренную законодательством Российской Федерации.

СПЕЦИАЛИСТ 1 РАЗРЯДА — Бутылев Н.С.

Получение заявителем выписки из ЕГРП для последующего предоставления в органы государственной власти, органы местного самоуправления и органы государственных внебюджетных фондов в целях получения государственных и муниципальных услуг, не требуется. Данную информацию указанные органы обязаны запрашивать у Росреестра самостоятельно (Федеральный закон от 27.07.2010 №210-ФЗ "Об организации предоставления государственных и муниципальных услуг", ч.1, ст.7)

2

ФЕДЕРАЛЬНАЯ СЛУЖБА ГОСУДАРСТВЕННОЙ РЕГИСТРАЦИИ, КАДАСТРА И КАРТОГРАФИИ

УПРАВЛЕНИЕ ФЕДЕРАЛЬНОЙ СЛУЖБЫ ГОСУДАРСТВЕННОЙ РЕГИСТРАЦИИ, КАДАСТРА И КАРТОГРАФИИ ПО МОСКОВСКОЙ ОБЛАСТИ

## ВЫПИСКА ИЗ ЕДИНОГО ГОСУДАРСТВЕННОГО РЕЕСТРА ПРАВ НА НЕДВИЖИМОЕ ИМУЩЕСТВО И СДЕЛОК С НИМ

Дата 13.02.2016 № 50/023/001/2016-792

На основании запроса от 11.02.2016 г., поступившего на рассмотрение 11.02.2016 г. сообщаем, что в Едином государственном реестре прав на недвижимое имущество и сделок с ним зарегистрировано:

| | | | |
|---|---|---|---|
| 1. | Характеристики объекта недвижимости: | | |
| | Кадастровый (или условный) номер объекта: | | 50:23:0050384:726 |
| | наименование объекта: | | Земельный участок |
| | назначение объекта: | | Земли сельскохозяйственного назначения, для дачного строительства с правом возведения жилого дома с правом регистрации проживания в нем |
| | площадь объекта: | | 1 092 кв. м |
| | инвентарный номер, литер: | | |
| | этажность (этаж): | | |
| | номера на поэтажном плане: | | |
| | адрес (местоположение) объекта: | | Московская область, Раменский район, сельское поселение Рыболовское |
| | состав: | | |
| 2. | Правообладатель (правообладатели): | 2.1. | Владельцы инвестиционных паев - Закрытый паевой инвестиционный фонд недвижимости "ТрастЮнион- Подмосковный" данные о которых устанавливаются на основании данных лицевых счетов владельцев инвестиционных паев в реестре владельцев инвестиционных паев и счетов депо владельцев инвестиционных паев. |
| 3. | Вид, номер и дата государственной регистрации права: | 3.1. | Общая долевая собственность, № 50-50-23/174/2014-015 от 01.09.2014 |
| 4. | Ограничение (обременение) права: | | |
| | 4.1.1. вид: | | Доверительное управление, Московская область, Раменский район, сельское поселение Рыболовское, кад. № 50:23:0050384:726, Земельный участок, категория земель: земли сельскохозяйственного назначения, разрешенное использование: для дачного строительства с правом возведения жилого дома с правом регистрации проживания в нем, общая площадь 1 092 кв. м |
| | дата государственной регистрации: | | 01.02.2016 |
| | номер государственной регистрации: | | 50-50/023-50/999/001/2016-397/2 |
| | срок, на который установлено ограничение (обременение) права: | | с 01.02.2016 по 01.12.2027 |
| | лицо, в пользу которого установлено ограничение (обременение) права: | | Закрытое акционерное общество Управляющая компания «РВМ Капитал», ИНН: 7722563196 |
| | основание государственной регистрации: | | Правила доверительного управления Закрытым паевым инвестиционным фондом недвижимости "Земельный фонд "Солид Подмосковный" зарегистрированы ФСФР России 18.10.2007г. за № 1028-94135580 от 18.10.2007;<br>Договор о передаче прав и обязанностей по договору доверительного управления паевым инвестиционным фондом от 07.04.2015 №06/11 |

1

**Отчет об оценке земельных участков (440 ед.) для дачного строительства с правом возведения жилого дома с правом регистрации проживания в нем, расположенных в Раменском районе Московской области**

ФЕДЕРАЛЬНАЯ СЛУЖБА ГОСУДАРСТВЕННОЙ РЕГИСТРАЦИИ, КАДАСТРА И КАРТОГРАФИИ

УПРАВЛЕНИЕ ФЕДЕРАЛЬНОЙ СЛУЖБЫ ГОСУДАРСТВЕННОЙ РЕГИСТРАЦИИ, КАДАСТРА И КАРТОГРАФИИ ПО МОСКОВСКОЙ ОБЛАСТИ

**ВЫПИСКА ИЗ ЕДИНОГО ГОСУДАРСТВЕННОГО РЕЕСТРА ПРАВ НА НЕДВИЖИМОЕ ИМУЩЕСТВО И СДЕЛОК С НИМ**

Дата 13.02.2016 № 50/023/001/2016-832

На основании запроса от 11.02.2016 г., поступившего на рассмотрение 11.02.2016 г. сообщаем, что в Едином государственном реестре прав на недвижимое имущество и сделок с ним зарегистрировано:

| | | | |
|---|---|---|---|
| 1. | Характеристики объекта недвижимости: | | |
| | Кадастровый (или условный) номер объекта: | | 50:23:0050384:727 |
| | наименование объекта: | | Земельный участок |
| | назначение объекта: | | Земли сельскохозяйственного назначения, для дачного строительства с правом возведения жилого дома с правом регистрации проживания в нем |
| | площадь объекта: | | 1 136 кв. м |
| | инвентарный номер, литер: | | |
| | этажность (этаж): | | |
| | номера на поэтажном плане: | | |
| | адрес (местоположение) объекта: | | Московская область, Раменский район, сельское поселение Рыболовское |
| | состав: | | |
| 2. | Правообладатель (правообладатели): | 2.1. | Владельцы инвестиционных паев - Закрытый паевой инвестиционный фонд недвижимости "ТрастЮнион- Подмосковный" данные о которых устанавливаются на основании данных лицевых счетов владельцев инвестиционных паев в реестре владельцев инвестиционных паев и счетов депо владельцев инвестиционных паев. |
| 3. | Вид, номер и дата государственной регистрации права: | 3.1. | Общая долевая собственность, № 50-50-23/226/2014-255 от 25.11.2014 |
| 4. | Ограничение (обременение) права: | | |
| | 4.1.1. | вид: | Доверительное управление, Московская область, Раменский район, сельское поселение Рыболовское, кад. № 50:23:0050384:727, Земельный участок, категория земель: земли сельскохозяйственного назначения, разрешенное использование: для дачного строительства с правом возведения жилого дома с правом регистрации проживания в нем, общая площадь 1 136 кв. м |
| | | дата государственной регистрации: | 01.02.2016 |
| | | номер государственной регистрации: | 50-50/023-50/999/001/2016-380/2 |
| | | срок, на который установлено ограничение (обременение) права: | с 01.02.2016 по 01.12.2027 |
| | | лицо, в пользу которого установлено ограничение (обременение) права: | Закрытое акционерное общество Управляющая компания «РВМ Капитал», ИНН: 7722563196 |
| | | основание государственной регистрации: | Правила доверительного управления Закрытым паевым инвестиционным фондом недвижимости "Земельный фонд "Солид Подмосковный" зарегистрированы ФСФР России 18.10.2007г. за № 1028-94135580 от 18.10.2007;<br>Договор о передаче прав и обязанностей по договору доверительного управления паевым инвестиционным фондом от 07.04.2015 №06/11 |



| | | |
|---|---|---|
| 5. | Договоры участия в долевом строительстве: | не зарегистрировано |
| 6. | Правопритязания: | отсутствуют |
| 7. | Заявленные в судебном порядке права требования: | данные отсутствуют |
| 8. | Отметка о возражении в отношении зарегистрированного права: | данные отсутствуют |
| 9. | Отметка о наличии решения об изъятии объекта недвижимости для государственных и муниципальных нужд: | данные отсутствуют |

Выписка выдана: Махортых Эдуард

Сведения, содержащиеся в настоящем документе, являются актуальными (действительными) на дату получения запроса органом, осуществляющим государственную регистрацию прав. В соответствии со статьей 7 Федерального закона от 21 июля 1997 г. №122-ФЗ "О государственной регистрации прав на недвижимое имущество и сделок с ним" использование сведений, содержащихся в настоящей выписке, способами или в форме, которые наносят ущерб правам и законным интересам правообладателей, влечет ответственность, предусмотренную законодательством Российской Федерации.

СПЕЦИАЛИСТ 1 РАЗРЯДА — Футтаев Н. С.

Получение заявителем выписки из ЕГРП для последующего предоставления в органы государственной власти, органы местного самоуправления и иные государственные и муниципальные организации, а также в иные организации, обращение в которые заявитель в соответствии с законодательством Российской Федерации должен совершить для получения государственных и муниципальных услуг, является платным (п. 1 ст. 7 Федерального закона от 27.07.2010 № 210-ФЗ "Об организации предоставления государственных и муниципальных услуг", п.1 ст.7)

ФЕДЕРАЛЬНАЯ СЛУЖБА ГОСУДАРСТВЕННОЙ РЕГИСТРАЦИИ, КАДАСТРА И КАРТОГРАФИИ

УПРАВЛЕНИЕ ФЕДЕРАЛЬНОЙ СЛУЖБЫ ГОСУДАРСТВЕННОЙ РЕГИСТРАЦИИ, КАДАСТРА И КАРТОГРАФИИ ПО МОСКОВСКОЙ ОБЛАСТИ

**ВЫПИСКА ИЗ ЕДИНОГО ГОСУДАРСТВЕННОГО РЕЕСТРА ПРАВ НА НЕДВИЖИМОЕ ИМУЩЕСТВО И СДЕЛОК С НИМ**

Дата 13.02.2016 № 50/023/001/2016-835

На основании запроса от 11.02.2016 г., поступившего на рассмотрение 11.02.2016 г. сообщаем, что в Едином государственном реестре прав на недвижимое имущество и сделок с ним зарегистрировано:

| | | | |
|---|---|---|---|
| 1. | Характеристики объекта недвижимости: | | |
| | Кадастровый (или условный) номер объекта: | | 50:23:0050384:728 |
| | наименование объекта: | | Земельный участок |
| | назначение объекта: | | Земли сельскохозяйственного назначения, для дачного строительства с правом возведения жилого дома с правом регистрации проживания в нем |
| | площадь объекта: | | 1 162 кв. м |
| | инвентарный номер, литер: | | |
| | этажность (этаж): | | |
| | номера на поэтажном плане: | | |
| | адрес (местоположение) объекта: | | Московская область, Раменский район, сельское поселение Рыболовское |
| | состав: | | |
| 2. | Правообладатель (правообладатели): | 2.1. | Владельцы инвестиционных паев - Закрытый паевой инвестиционный фонд недвижимости "ТрастЮнион- Подмосковный" данные о которых устанавливаются на основании данных лицевых счетов владельцев инвестиционных паев в реестре владельцев инвестиционных паев и счетов депо владельцев инвестиционных паев. |
| 3. | Вид, номер и дата государственной регистрации права: | 3.1. | Общая долевая собственность, № 50-50-23/174/2014-013 от 01.09.2014 |
| 4. | Ограничение (обременение) права: | | |
| | 4.1.1. | вид: | Доверительное управление, Московская область, Раменский район, сельское поселение Рыболовское, кад. № 50:23:0050384:728, Земельный участок, категория земель: земли сельскохозяйственного назначения, разрешенное использование: для дачного строительства с правом возведения жилого дома с правом регистрации проживания в нем, общая площадь 1 162 кв. м |
| | | дата государственной регистрации: | 01.02.2016 |
| | | номер государственной регистрации: | 50-50/023-50/999/001/2016-373/2 |
| | | срок, на который установлено ограничение (обременение) права: | с 01.02.2016 по 01.12.2027 |
| | | лицо, в пользу которого установлено ограничение (обременение) права: | Закрытое акционерное общество Управляющая компания «РВМ Капитал», ИНН: 7722563196 |
| | | основание государственной регистрации: | Правила доверительного управления Закрытым паевым инвестиционным фондом недвижимости "Земельный фонд "Солнд Подмосковный" зарегистрированы ФСФР России 18.10.2007г. за № 1028-94135580 от 18.10.2007;<br>Договор о передаче прав и обязанностей по договору доверительного управления паевым инвестиционным фондом от 07.04.2015 №06/11 |



| | | |
|---|---|---|
| 5. | Договоры участия в долевом строительстве: | не зарегистрировано |
| 6. | Правопритязания: | отсутствуют |
| 7. | Заявленные в судебном порядке права требования: | данные отсутствуют |
| 8. | Отметка о возражении в отношении зарегистрированного права: | данные отсутствуют |
| 9. | Отметка о наличии решения об изъятии объекта недвижимости для государственных и муниципальных нужд: | данные отсутствуют |

Выписка выдана: Махортых Эдуард

Сведения, содержащиеся в настоящем документе, являются актуальными (действительными) на дату получения запроса органом, осуществляющим государственную регистрацию прав. В соответствии со статьей 7 Федерального закона от 24 июля 1997 г. №122-ФЗ "О государственной регистрации прав на недвижимое имущество и сделок с ним" использование сведений, содержащихся в настоящей выписке, отражаемой в форме, которые наносят ущерб правам и законным интересам правообладателей, влечет ответственность, предусмотренную законодательством Российской Федерации.

СПЕЦИАЛИСТ 1 РАЗРЯДА — Чуйкова И. С.

Получение заявителем выписки из ЕГРП для последующего предоставления органам государственной власти, органам местного самоуправления органам государственных внебюджетных фондов в целях исполнения государственных функций, не требуется. Данная информация у заявителя органы запрашивать у Росреестра таких документов, поступающих после 27.07.2010 ФЗ-210 "Об организации предоставления государственных и муниципальных услуг", п.1, ст.7)

| | | |
|---|---|---|
| 5. | Договоры участия в долевом строительстве: | не зарегистрировано |
| 6. | Правопритязания: | отсутствуют |
| 7. | Заявленные в судебном порядке права требования: | данные отсутствуют |
| 8. | Отметка о возражении в отношении зарегистрированного права: | данные отсутствуют |
| 9. | Отметка о наличии решения об изъятии объекта недвижимости для государственных и муниципальных нужд: | данные отсутствуют |

Выписка выдана: Махортых Эдуард

Сведения, содержащиеся в настоящем документе, являются актуальными (действительными) на дату получения запроса органом, осуществляющим государственную регистрацию прав.
В соответствии со статьей 7 Федерального закона от 21 июля 1997 г. №122-ФЗ "О государственной регистрации прав на недвижимое имущество и сделок с ним" использование сведений, содержащихся в настоящей выписке, способами или в форме, которые наносят ущерб правам и законным интересам правообладателей, влечет ответственность, предусмотренную законодательством Российской Федерации.

СПЕЦИАЛИСТ 1 РАЗРЯДА — Дорошенко И. С.

(должность уполномоченного должностного лица органа, осуществляющего государственную регистрацию прав) — (подпись) — (фамилия, имя, отчество)

Получение заявителем выписки из ЕГРП для последующего предоставления в органы государственной власти, органы местного самоуправления и органы государственных внебюджетных фондов и (или) получения государственных и муниципальных услуг, не требуется. Данную информацию указанные органы обязаны запрашивать у Росреестра единственным (Федеральный закон от 27.07.2010 №210-ФЗ "Об организации предоставления государственных и муниципальных услуг", ч.1, ст.7)

2

ФЕДЕРАЛЬНАЯ СЛУЖБА ГОСУДАРСТВЕННОЙ РЕГИСТРАЦИИ, КАДАСТРА И КАРТОГРАФИИ

УПРАВЛЕНИЕ ФЕДЕРАЛЬНОЙ СЛУЖБЫ ГОСУДАРСТВЕННОЙ РЕГИСТРАЦИИ, КАДАСТРА И КАРТОГРАФИИ ПО МОСКОВСКОЙ ОБЛАСТИ

**ВЫПИСКА ИЗ ЕДИНОГО ГОСУДАРСТВЕННОГО РЕЕСТРА ПРАВ НА НЕДВИЖИМОЕ ИМУЩЕСТВО И СДЕЛОК С НИМ**

Дата 13.02.2016 № 50/023/001/2016-738

На основании запроса от 11.02.2016 г., поступившего на рассмотрение 11.02.2016 г. сообщаем, что в Едином государственном реестре прав на недвижимое имущество и сделок с ним зарегистрировано:

| | | | |
|---|---|---|---|
| 1. | Характеристики объекта недвижимости: | | |
| | Кадастровый (или условный) номер объекта: | | 50:23:0050384:730 |
| | наименование объекта: | | Земельный участок |
| | назначение объекта: | | Земли сельскохозяйственного назначения, для дачного строительства с правом возведения жилого дома с правом регистрации проживания в нем |
| | площадь объекта: | | 1 211 кв. м |
| | инвентарный номер, литер: | | |
| | этажность (этаж): | | |
| | номера на поэтажном плане: | | |
| | адрес (местоположение) объекта: | | Московская область, Раменский район, сельское поселение Рыболовское |
| | состав: | | |
| 2. | Правообладатель (правообладатели): | 2.1. | Владельцы инвестиционных паев - Закрытый паевой инвестиционный фонд недвижимости "ТрастЮнион- Подмосковный" данные о которых устанавливаются на основании данных лицевых счетов владельцев инвестиционных паев в реестре владельцев инвестиционных паев и счетов депо владельцев инвестиционных паев. |
| 3. | Вид, номер и дата государственной регистрации права: | 3.1. | Общая долевая собственность, № 50-50-23/174/2014-012 от 01.09.2014 |
| 4. | Ограничение (обременение) права: | | |
| | 4.1.1. вид: | | Доверительное управление, Московская область, Раменский район, сельское поселение Рыболовское, кад. № 50:23:0050384:730, Земельный участок, категория земель: земли сельскохозяйственного назначения, разрешенное использование: для дачного строительства с правом возведения жилого дома с правом регистрации проживания в нем, общая площадь 1 211 кв. м |
| | дата государственной регистрации: | | 01.02.2016 |
| | номер государственной регистрации: | | 50-50/023-50/999/001/2016-359/2 |
| | срок, на который установлено ограничение (обременение) права: | | с 01.02.2016 по 01.12. 2027 |
| | лицо, в пользу которого установлено ограничение (обременение) права: | | Закрытое акционерное общество Управляющая компания «РВМ Капитал», ИНН: 7722563196 |
| | основание государственной регистрации: | | Правила доверительного управления Закрытым паевым инвестиционным фондом недвижимости "Земельный фонд "Солид Подмосковный" зарегистрированы ФСФР России 18.10.2007г. за № 1028-94135580 от 18.10.2007;<br>Договор о передаче прав и обязанностей по договору доверительного управления паевым инвестиционным фондом от 07.04.2015 №06/11 |

1

**Отчет об оценке земельных участков (440 ед.) для дачного строительства с правом возведения жилого дома с правом регистрации проживания в нем, расположенных в Раменском районе Московской области**

| | | |
|---|---|---|
| 5. | Договоры участия в долевом строительстве: | не зарегистрировано |
| 6. | Правопритязания: | отсутствуют |
| 7. | Заявленные в судебном порядке права требования: | данные отсутствуют |
| 8. | Отметка о возражении в отношении зарегистрированного права: | данные отсутствуют |
| 9. | Отметка о наличии решения об изъятии объекта недвижимости для государственных и муниципальных нужд: | данные отсутствуют |

Выписка выдана: Махортых Эдуард

Сведения, содержащиеся в настоящем документе, являются актуальными (действительными) на дату получения запроса органом, осуществляющим государственную регистрацию прав.
В соответствии со статьей 7 Федерального закона от 21 июля 1997 г. №122-ФЗ "О государственной регистрации прав на недвижимое имущество и сделок с ним" использование сведений, содержащихся в настоящей выписке, способами или в форме, которые наносят ущерб правам и законным интересам правообладателей, влечет ответственность, предусмотренную законодательством Российской Федерации.

СПЕЦИАЛИСТ 1 РАЗРЯДА — Фомичев Н. С.

Получение заявителем выписки из ЕГРП для последующего предоставления в органы государственной власти, органы местного самоуправления, иные органы, организации, за исключением случаев, когда такая выписка должна быть получена в соответствии с Регламентом, утвержденным Приказом Минэкономразвития России от 07.07.2011 № 7 "Об утверждении Административного регламента Федеральной службы государственной регистрации, кадастра и картографии по предоставлению государственной услуги по государственной регистрации прав на недвижимое имущество и сделок с ним", не требуется.



ФЕДЕРАЛЬНАЯ СЛУЖБА ГОСУДАРСТВЕННОЙ РЕГИСТРАЦИИ, КАДАСТРА И КАРТОГРАФИИ

УПРАВЛЕНИЕ ФЕДЕРАЛЬНОЙ СЛУЖБЫ ГОСУДАРСТВЕННОЙ РЕГИСТРАЦИИ, КАДАСТРА И КАРТОГРАФИИ ПО МОСКОВСКОЙ ОБЛАСТИ

## ВЫПИСКА ИЗ ЕДИНОГО ГОСУДАРСТВЕННОГО РЕЕСТРА ПРАВ НА НЕДВИЖИМОЕ ИМУЩЕСТВО И СДЕЛОК С НИМ

Дата 13.02.2016 № 50/023/001/2016-656

На основании запроса от 11.02.2016 г., поступившего на рассмотрение 11.02.2016 г. сообщаем, что в Едином государственном реестре прав на недвижимое имущество и сделок с ним зарегистрировано:

| | | | |
|---|---|---|---|
| 1. | Характеристики объекта недвижимости: | | |
| | Кадастровый (или условный) номер объекта: | | 50:23:0050384:731 |
| | наименование объекта: | | Земельный участок |
| | назначение объекта: | | Земли сельскохозяйственного назначения, для дачного строительства с правом возведения жилого дома с правом регистрации проживания в нем |
| | площадь объекта: | | 1 303 кв. м |
| | инвентарный номер, литер: | | |
| | этажность (этаж): | | |
| | номера на поэтажном плане: | | |
| | адрес (местоположение) объекта: | | Московская область, Раменский район, сельское поселение Рыболовское |
| | состав: | | |
| 2. | Правообладатель (правообладатели): | 2.1. | Владельцы инвестиционных паев - Закрытый паевой инвестиционный фонд недвижимости "ТрастИнвест- Подмосковный" данные о которых устанавливаются на основании данных лицевых счетов владельцев инвестиционных паев в реестре владельцев инвестиционных паев и счетов депо владельцев инвестиционных паев. |
| 3. | Вид, номер и дата государственной регистрации права: | 3.1. | Общая долевая собственность, № 50-50-23/226/2014-271 от 25.11.2014 |
| 4. | Ограничение (обременение) права: | | |
| | 4.1.1. | вид: | Доверительное управление, Московская область, Раменский район, сельское поселение Рыболовское, кад. № 50:23:0050384:731, Земельный участок, категория земель: земли сельскохозяйственного назначения, разрешенное использование: для дачного строительства с правом возведения жилого дома с правом регистрации проживания в нем, общая площадь 1 303 кв. м |
| | | дата государственной регистрации: | 01.02.2016 |
| | | номер государственной регистрации: | 50-50/023-50/999/001/2016-454/2 |
| | | срок, на который установлено ограничение (обременение) права: | с 01.02.2016 по 01.12.2027 |
| | | лицо, в пользу которого установлено ограничение (обременение) права: | Закрытое акционерное общество Управляющая компания «РВМ Капитал», ИНН: 7722563196 |
| | | основание государственной регистрации: | Правила доверительного управления Закрытым паевым инвестиционным фондом недвижимости "Земельный фонд "Солнд Подмосковный" зарегистрированы ФСФР России 18.10.2007г. за № 1028-94135580 от 18.10.2007;<br>Договор о передаче прав и обязанностей по договору доверительного управления паевым инвестиционным фондом от 07.04.2015 №06/11 |

| | | |
|---|---|---|
| 5. | Договоры участия в долевом строительстве: | не зарегистрировано |
| 6. | Правопритязания: | отсутствуют |
| 7. | Заявленные в судебном порядке права требования: | данные отсутствуют |
| 8. | Отметка о возражении в отношении зарегистрированного права: | данные отсутствуют |
| 9. | Отметка о наличии решения об изъятии объекта недвижимости для государственных и муниципальных нужд: | данные отсутствуют |

Выписка выдана: Махортых Эдуард

Сведения, содержащиеся в настоящем документе, являются актуальными (действительными) на дату получения запроса органом, осуществляющим государственную регистрацию прав.
В соответствии со статьей 7 Федерального закона от 21 июля 1997 г. №122-ФЗ "О государственной регистрации прав на недвижимое имущество и сделок с ним" использование сведений, содержащихся в настоящей выписке, способами или в форме, которые наносят ущерб правам и законным интересам субъекта права, влечет ответственность, предусмотренную законодательством Российской Федерации.

СПЕЦИАЛИСТ 1-ГО РАЗРЯДА — Гарчевская М. С.
(должность уполномоченного должностного лица органа, осуществляющего государственную регистрацию прав) (подпись) (фамилия, инициалы)

Получение заявителем выписки из ЕГРП для последующего предоставления в органы государственной власти, органы местного самоуправления и органы государственных внебюджетных фондов в целях получения государственных и муниципальных услуг не требуется. Данную информацию указанные органы вправе запрашивать у Росреестра самостоятельно (Федеральный закон от 27.07.2010 №210-ФЗ "Об организации предоставления государственных и муниципальных услуг", ч.1, ст.7)



ФЕДЕРАЛЬНАЯ СЛУЖБА ГОСУДАРСТВЕННОЙ РЕГИСТРАЦИИ, КАДАСТРА И КАРТОГРАФИИ

УПРАВЛЕНИЕ ФЕДЕРАЛЬНОЙ СЛУЖБЫ ГОСУДАРСТВЕННОЙ РЕГИСТРАЦИИ, КАДАСТРА И КАРТОГРАФИИ ПО МОСКОВСКОЙ ОБЛАСТИ

## ВЫПИСКА ИЗ ЕДИНОГО ГОСУДАРСТВЕННОГО РЕЕСТРА ПРАВ НА НЕДВИЖИМОЕ ИМУЩЕСТВО И СДЕЛОК С НИМ

Дата 13.02.2016 № 50/023/001/2016-517

На основании запроса от 11.02.2016 г., поступившего на рассмотрение 11.02.2016 г. сообщаем, что в Едином государственном реестре прав на недвижимое имущество и сделок с ним зарегистрировано:

| | | | |
|---|---|---|---|
| 1. | Характеристики объекта недвижимости: | | |
| | Кадастровый (или условный) номер объекта: | | 50:23:0050384:733 |
| | наименование объекта: | | Земельный участок |
| | назначение объекта: | | Земли сельскохозяйственного назначения, для дачного строительства с правом возведения жилого дома с правом регистрации проживания в нем |
| | площадь объекта: | | 16 835 кв. м |
| | инвентарный номер, литер: | | |
| | этажность (этаж): | | |
| | номера на поэтажном плане: | | |
| | адрес (местоположение) объекта: | | Московская область, Раменский район, сельское поселение Рыболовское |
| | состав: | | |
| 2. | Правообладатель (правообладатели): | 2.1. | Владельцы инвестиционных паев - Закрытый паевой инвестиционный фонд недвижимости "ТрастЮнион- Подмосковный" данные о которых устанавливаются на основании данных лицевых счетов владельцев инвестиционных паев в реестре владельцев инвестиционных паев и счетов депо владельцев инвестиционных паев. |
| 3. | Вид, номер и дата государственной регистрации права: | 3.1. | Общая долевая собственность, № 50-50-23/174/2014-011 от 01.09.2014 |
| 4. | Ограничение (обременение) права: | | |
| | 4.1.1. | вид: | Доверительное управление, Московская область, Раменский район, сельское поселение Рыболовское, изд. № 50:23:0050384:733, Земельный участок, категория земель: земли сельскохозяйственного назначения, разрешенное использование: для дачного строительства с правом возведения жилого дома с правом регистрации проживания в нем, общая площадь 16 835 кв. м |
| | | дата государственной регистрации: | 28.01.2016 |
| | | номер государственной регистрации: | 50-50/023-50/999/001/2016-311/2 |
| | | срок, на который установлено ограничение (обременение) права: | с 28.01.2016 по 01.12.2027 |
| | | лицо, в пользу которого установлено ограничение (обременение) права: | Закрытое акционерное общество "Управляющая компания «РВМ Капитал», ИНН: 7722563196 |
| | | основание государственной регистрации: | Правила доверительного управления Закрытым паевым инвестиционным фондом недвижимости "Земельный фонд "Солид Подмосковный" зарегистрированы ФСФР России 18.10.2007г. за № 1028-94135580 от 18.10.2007;<br>Договор о передаче прав и обязанностей по договору доверительного управления паевым инвестиционным фондом от 07.04.2015 №06/11 |

| | | |
|---|---|---|
| 5. | Договоры участия в долевом строительстве: | не зарегистрировано |
| 6. | Правопритязания: | отсутствуют |
| 7. | Заявленные в судебном порядке права требования: | данные отсутствуют |
| 8. | Отметка о возражении в отношении зарегистрированного права: | данные отсутствуют |
| 9. | Отметка о наличии решения об изъятии объекта недвижимости для государственных и муниципальных нужд: | данные отсутствуют |

Выписка выдана: Махортых Эдуард

Сведения, содержащиеся в настоящем документе, являются актуальными (действительными) на дату получения запроса органом, осуществляющим государственную регистрацию прав.
В соответствии со статьей 7 Федерального закона от 21 июля 2007 г. №122-ФЗ "О государственной регистрации прав на недвижимое имущество и сделок с ним" использование сведений, содержащихся в настоящей выписке, способных или в форме, которые наносят ущерб правам и законным интересам правообладателей, влечет ответственность, предусмотренную законодательством Российской Федерации.

СПЕЦИАЛИСТ 1 РАЗРЯДА (должность уполномоченного должностного лица органа, осуществляющего государственную регистрацию прав) — Фунгаган Н. С.

Получение заявителем выписки из ЕГРП для последующего предоставления в органы государственной власти, органы местного самоуправления и органы государственных внебюджетных фондов в целях получения государственных и муниципальных услуг, не требуется. Данную информацию указанные органы обязаны запрашивать у Реестра заинтересованных Федеральный закон от 27.07.2010 №210-ФЗ "Об организации предоставления государственных и муниципальных услуг", ч.1, ст.7)

2

ФЕДЕРАЛЬНАЯ СЛУЖБА ГОСУДАРСТВЕННОЙ РЕГИСТРАЦИИ, КАДАСТРА И КАРТОГРАФИИ

УПРАВЛЕНИЕ ФЕДЕРАЛЬНОЙ СЛУЖБЫ ГОСУДАРСТВЕННОЙ РЕГИСТРАЦИИ, КАДАСТРА И КАРТОГРАФИИ ПО МОСКОВСКОЙ ОБЛАСТИ

## ВЫПИСКА ИЗ ЕДИНОГО ГОСУДАРСТВЕННОГО РЕЕСТРА ПРАВ НА НЕДВИЖИМОЕ ИМУЩЕСТВО И СДЕЛОК С НИМ

Дата 13.02.2016 № 50/023/001/2016-1050

На основании запроса от 11.02.2016 г., поступившего на рассмотрение 11.02.2016 г. сообщаем, что в Едином государственном реестре прав на недвижимое имущество и сделок с ним зарегистрировано:

| | | | |
|---|---|---|---|
| 1. | Характеристики объекта недвижимости: | | |
| | Кадастровый (или условный) номер объекта: | | 50:23:0050384:734 |
| | наименование объекта: | | Земельный участок |
| | назначение объекта: | | Земли сельскохозяйственного назначения, для дачного строительства с правом возведения жилого дома с правом регистрации проживания в нем |
| | площадь объекта: | | 1 000 кв. м |
| | инвентарный номер, литер: | | |
| | этажность (этаж): | | |
| | номера на поэтажном плане: | | |
| | адрес (местоположение) объекта: | | Московская область, Раменский район, сельское поселение Рыболовское |
| | состав: | | |
| 2. | Правообладатель (правообладатели): | 2.1. | Владельцы инвестиционных паев - Закрытый паевой инвестиционный фонд недвижимости "ТрастЮнион- Подмосковный" данные о которых устанавливаются на основании данных лицевых счетов владельцев инвестиционных паев в реестре владельцев инвестиционных паев и счетов депо владельцев инвестиционных паев. |
| 3. | Вид, номер и дата государственной регистрации права: | 3.1. | Общая долевая собственность, № 50-50-23/174/2014-010 от 01.09.2014 |
| 4. | Ограничение (обременение) права: | | |
| | 4.1.1. вид: | | Доверительное управление, Московская область, Раменский район, сельское поселение Рыболовское, кад. № 50:23:0050384:734, Земельный участок, категория земель: земли сельскохозяйственного назначения, разрешенное использование: для дачного строительства с правом возведения жилого дома с правом регистрации проживания в нем, общая площадь 1 000 кв. м |
| | дата государственной регистрации: | | 04.02.2016 |
| | номер государственной регистрации: | | 50-50/023-50/999/001/2016-629/2 |
| | срок, на который установлено ограничение (обременение) права: | | с 04.02.2016 до 01, 12, 2027 |
| | лицо, в пользу которого установлено ограничение (обременение) права: | | Закрытое акционерное общество Управляющая компания «РВМ Капитал», ИНН: 7722563196 |
| | основание государственной регистрации: | | Правила доверительного управления Закрытым паевым инвестиционным фондом недвижимости "Земельный фонд "Солид Подмосковный" зарегистрированы ФСФР России 18.10.2007г. за № 1028-94135580 от 18.10.2007;<br>Договор о передаче прав и обязанностей по договору доверительного управления паевым инвестиционным фондом от 07.04.2015 №06/11 |

1

| | | |
|---|---|---|
| 5. | Договоры участия в долевом строительстве: | не зарегистрировано |
| 6. | Правопритязания: | отсутствуют |
| 7. | Заявленные в судебном порядке права требования: | данные отсутствуют |
| 8. | Отметка о возражении в отношении зарегистрированного права: | данные отсутствуют |
| 9. | Отметка о наличии решения об изъятии объекта недвижимости для государственных и муниципальных нужд: | данные отсутствуют |

Выписка выдана: Махортых Эдуард

Сведения, содержащиеся в настоящем документе, являются актуальными (действительными) на дату получения запроса органом, осуществляющим государственную регистрацию прав.
В соответствии со статьей 7 Федерального закона от 21 июля 1997 г. №122-ФЗ "О государственной регистрации прав на недвижимое имущество и сделок с ним" использование сведений, содержащихся в настоящей выписке, способны или в целях, которые наносят ущерб правам и законным интересам правообладателей, влечет ответственность, предусмотренную законодательством Российской Федерации.

СПЕЦИАЛИСТ 1 РАЗРЯДА — (должность уполномоченного должностного лица органа, осуществляющего государственную регистрацию прав) — (подпись) — Кулешов И. С. (фамилия, инициалы)

Получение заявителем выписки из ЕГРП для последующего предоставления в органы государственной власти, органы местного самоуправления и органы государственных внебюджетных фондов в целях получения государственных и муниципальных услуг не требуется. Даже по информации указанные органы обязаны запрашивать у Росреестра самостоятельно (Федеральный закон от 27.07.2010 №210-ФЗ "Об организации предоставления государственных и муниципальных услуг", ч.1, ст.7)

2

ФЕДЕРАЛЬНАЯ СЛУЖБА ГОСУДАРСТВЕННОЙ РЕГИСТРАЦИИ, КАДАСТРА И КАРТОГРАФИИ

УПРАВЛЕНИЕ ФЕДЕРАЛЬНОЙ СЛУЖБЫ ГОСУДАРСТВЕННОЙ РЕГИСТРАЦИИ, КАДАСТРА И КАРТОГРАФИИ ПО МОСКОВСКОЙ ОБЛАСТИ

**ВЫПИСКА ИЗ ЕДИНОГО ГОСУДАРСТВЕННОГО РЕЕСТРА ПРАВ НА НЕДВИЖИМОЕ ИМУЩЕСТВО И СДЕЛОК С НИМ**

Дата 13.02.2016 № 50/023/001/2016-648

На основании запроса от 11.02.2016 г., поступившего на рассмотрение 11.02.2016 г. сообщаем, что в Едином государственном реестре прав на недвижимое имущество и сделок с ним зарегистрировано:

| | | | |
|---|---|---|---|
| 1. | Характеристики объекта недвижимости: | | |
| | Кадастровый (или условный) номер объекта: | | 50:23:0050384:735 |
| | наименование объекта: | | Земельный участок |
| | назначение объекта: | | Земли сельскохозяйственного назначения, для дачного строительства с правом возведения жилого дома с правом регистрации проживания в нем |
| | площадь объекта: | | 1 310 кв. м |
| | инвентарный номер, литер: | | |
| | этажность (этаж): | | |
| | номера на поэтажном плане: | | |
| | адрес (местоположение) объекта: | | Московская область, Раменский район, сельское поселение Рыболовское |
| | состав: | | |
| 2. | Правообладатель (правообладатели): | 2.1. | Владельцы инвестиционных паев - Закрытый паевой инвестиционный фонд недвижимости "ТрастЮнион- Подмосковный" данные о которых устанавливаются на основании данных лицевых счетов владельцев инвестиционных паев в реестре владельцев инвестиционных паев и счетов депо владельцев инвестиционных паев. |
| 3. | Вид, номер и дата государственной регистрации права: | 3.1. | Общая долевая собственность, № 50-50-23/174/2014-009 от 01.09.2014 |
| 4. | Ограничение (обременение) права: | | |
| | 4.1.1. вид: | | Доверительное управление, Московская область, Раменский район, сельское поселение Рыболовское, кад. № 50:23:0050384:735, Земельный участок, категория земель: земли сельскохозяйственного назначения, разрешенное использование: для дачного строительства с правом возведения жилого дома с правом регистрации проживания в нем, общая площадь 1 310 кв. м |
| | дата государственной регистрации: | | 01.02.2016 |
| | номер государственной регистрации: | | 50-50/023-50/999/001/2016-344/2 |
| | срок, на который установлено ограничение (обременение) права: | | с 01.02.2016 по 01.12.2027 |
| | лицо, в пользу которого установлено ограничение (обременение) права: | | Закрытое акционерное общество Управляющая компания «РВМ Капитал», ИНН: 7722563196 |
| | основание государственной регистрации: | | Правила доверительного управления Закрытым паевым инвестиционным фондом недвижимости "Земельный фонд "Солид Подмосковный" зарегистрированы ФСФР России 18.10.2007г. за № 1028-94135580 от 18.10.2007;<br>Договор о передаче прав и обязанностей по договору доверительного управления паевым инвестиционным фондом от 07.04.2015 №06/11 |

1

ФЕДЕРАЛЬНАЯ СЛУЖБА ГОСУДАРСТВЕННОЙ РЕГИСТРАЦИИ, КАДАСТРА И КАРТОГРАФИИ

УПРАВЛЕНИЕ ФЕДЕРАЛЬНОЙ СЛУЖБЫ ГОСУДАРСТВЕННОЙ РЕГИСТРАЦИИ, КАДАСТРА И КАРТОГРАФИИ ПО МОСКОВСКОЙ ОБЛАСТИ

**ВЫПИСКА ИЗ ЕДИНОГО ГОСУДАРСТВЕННОГО РЕЕСТРА ПРАВ НА НЕДВИЖИМОЕ ИМУЩЕСТВО И СДЕЛОК С НИМ**

Дата 13.02.2016 № 50/023/001/2016-970

На основании запроса от 11.02.2016 г., поступившего на рассмотрение 11.02.2016 г. сообщаем, что в Едином государственном реестре прав на недвижимое имущество и сделок с ним зарегистрировано:

| | | | |
|---|---|---|---|
| 1. | Характеристики объекта недвижимости: | | |
| | Кадастровый (или условный) номер объекта: | | 50:23:0050384:737 |
| | наименование объекта: | | Земельный участок |
| | назначение объекта: | | Земли сельскохозяйственного назначения, для дачного строительства с правом возведения жилого дома с правом регистрации проживания в нем |
| | площадь объекта: | | 1 000 кв. м |
| | инвентарный номер, литер: | | |
| | этажность (этаж): | | |
| | номера на поэтажном плане: | | |
| | адрес (местоположение) объекта: | | Московская область, Раменский район, сельское поселение Рыболовское |
| | состав: | | |
| 2. | Правообладатель (правообладатели): | 2.1. | Владельцы инвестиционных паев - Закрытый паевой инвестиционный фонд недвижимости "ТрастИнвест- Подмосковный" данные о которых устанавливаются на основании данных лицевых счетов владельцев инвестиционных паев в реестре владельцев инвестиционных паев и счетов депо владельцев инвестиционных паев. |
| 3. | Вид, номер и дата государственной регистрации права: | 3.1. | Общая долевая собственность, № 50-50-23/159/2014-326 от 01.09.2014 |
| 4. | Ограничение (обременение) права: | | |
| | 4.1.1. | вид: | Доверительное управление, Московская область, Раменский район, сельское поселение Рыболовское, кад. № 50:23:0050384:737, Земельный участок, категория земель: земли сельскохозяйственного назначения, разрешенное использование: для дачного строительства с правом возведения жилого дома с правом регистрации проживания в нем, общая площадь 1 000 кв. м |
| | | дата государственной регистрации: | 04.02.2016 |
| | | номер государственной регистрации: | 50-50/023-50/999/001/2016-534/2 |
| | | срок, на который установлено ограничение (обременение) права: | с 04.02.2016 до 01.12.2027 |
| | | лицо, в пользу которого установлено ограничение (обременение) права: | Закрытое акционерное общество Управляющая компания «РВМ Капитал», ИНН: 7722563196 |
| | | основание государственной регистрации: | Правила доверительного управления Закрытым паевым инвестиционным фондом недвижимости "Земельный фонд "Солнд Подмосковный" зарегистрированы ФСФР России 18.10.2007г. за № 1028-94135580 от 18.10.2007;<br>Договор о передаче прав и обязанностей по договору доверительного управления паевым инвестиционным фондом от 07.04.2015 №06/11 |

1

МИНИСТЕРСТВО ЭКОНОМИЧЕСКОГО РАЗВИТИЯ РОССИЙСКОЙ ФЕДЕРАЦИИ

ФЕДЕРАЛЬНАЯ СЛУЖБА ГОСУДАРСТВЕННОЙ РЕГИСТРАЦИИ, КАДАСТРА И КАРТОГРАФИИ (РОСРЕЕСТР)

Управление Федеральной службы государственной регистрации, кадастра и картографии по Московской области

## СВИДЕТЕЛЬСТВО О ГОСУДАРСТВЕННОЙ РЕГИСТРАЦИИ ПРАВА

Московская область

повторное

**Дата выдачи:** 07.12.2015

**Документы-основания:** • Договор №ТЮП-ЗП-1 купли-продажи земельных участков от 12.08.2014

**Субъект (субъекты) права:** Владельцы инвестиционных паев - Закрытый паевой инвестиционный фонд недвижимости "РВМ-Подмосковный" данные о которых устанавливаются на основании данных лицевых счетов владельцев инвестиционных паев в реестре владельцев инвестиционных паев и счетов депо владельцев инвестиционных паев.

**Вид права:** Общая долевая собственность

**Кадастровый(условный) номер:** 50:23:0050384:736

**Объект права:** Земельный участок, категория земель: земли сельскохозяйственного назначения, разрешенное использование: для дачного строительства с правом возведения жилого дома с правом регистрации проживания в нем, общая площадь 751 кв. м , адрес (местонахождение) объекта: Московская область, Раменский район, сельское поселение Рыболовское

**Существующие ограничения (обременения) права:** доверительное управление

О чем в Едином государственном реестре прав на недвижимое имущество и сделок с ним "01" сентября 2014 года сделана запись регистрации № 50-50-23/159/2014-327

**Государственный регистратор** (подпись, м.п.) Веселов Е. С.

50-50-23/159/2014-327

ФЕДЕРАЛЬНАЯ СЛУЖБА ГОСУДАРСТВЕННОЙ РЕГИСТРАЦИИ, КАДАСТРА И КАРТОГРАФИИ

УПРАВЛЕНИЕ ФЕДЕРАЛЬНОЙ СЛУЖБЫ ГОСУДАРСТВЕННОЙ РЕГИСТРАЦИИ, КАДАСТРА И КАРТОГРАФИИ ПО МОСКОВСКОЙ ОБЛАСТИ

## ВЫПИСКА ИЗ ЕДИНОГО ГОСУДАРСТВЕННОГО РЕЕСТРА ПРАВ НА НЕДВИЖИМОЕ ИМУЩЕСТВО И СДЕЛОК С НИМ

Дата 12.03.2016 № 50/023/001/2016-1284

На основании запроса от 10.03.2016 г., поступившего на рассмотрение 10.03.2016 г. сообщаем, что в Едином государственном реестре прав на недвижимое имущество и сделок с ним зарегистрировано:

| | | | |
|---|---|---|---|
| 1. | Характеристики объекта недвижимости: | | |
| | Кадастровый (или условный) номер объекта: | | 50:23:0050384:738 |
| | наименование объекта: | | Земельный участок |
| | назначение объекта: | | Земли сельскохозяйственного назначения, для дачного строительства с правом возведения жилого дома с правом регистрации проживания в нем |
| | площадь объекта: | | 913 кв. м |
| | инвентарный номер, литер: | | |
| | этажность (этаж): | | |
| | номера на поэтажном плане: | | |
| | адрес (местоположение) объекта: | | Московская область, Раменский район, сельское поселение Рыболовское |
| | состав: | | |
| 2. | Правообладатель (правообладатели): | 2.1. | Владельцы инвестиционных паев - Закрытый паевой инвестиционный фонд недвижимости "ТрастЮнион- Подмосковный" данные о которых устанавливаются на основании данных лицевых счетов владельцев инвестиционных паев в реестре владельцев инвестиционных паев и счетов депо владельцев инвестиционных паев. |
| 3. | Вид, номер и дата государственной регистрации права: | 3.1. | Общая долевая собственность, № 50-50-23/226/2014-018 от 21.11.2014 |
| 4. | Ограничение (обременение) права: | | |
| | 4.1.1. вид: | | Доверительное управление, Московская область, Раменский район, сельское поселение Рыболовское, кад. № 50:23:0050384:738, Земельный участок, категория земель: земли сельскохозяйственного назначения, разрешенное использование: для дачного строительства с правом возведения жилого дома с правом регистрации проживания в нем, общая площадь 913 кв. м |
| | дата государственной регистрации: | | 25.02.2016 |
| | номер государственной регистрации: | | 50-50/023-50/999/001/2016-912/2 |
| | срок, на который установлено ограничение (обременение) права: | | с 25.02.2016 по 01.12.2027 |
| | лицо, в пользу которого установлено ограничение (обременение) права: | | Закрытое акционерное общество Управляющая компания «РВМ Капитал», ИНН: 7722563196 |
| | основание государственной регистрации: | | Правила доверительного управления Закрытым паевым инвестиционным фондом недвижимости "Земельный фонд "Солид Подмосковный" зарегистрированы ФСФР России 18.10.2007г. за № 1028-94135580 от 18.10.2007 |
| 5. | Договоры участия в долевом строительстве: | | не зарегистрировано |
| 6. | Правопритязания: | | отсутствуют |

1

| | | |
|---|---|---|
| 5. | Договоры участия в долевом строительстве: | не зарегистрировано |
| 6. | Правопритязания: | отсутствуют |
| 7. | Заявленные в судебном порядке права требования: | данные отсутствуют |
| 8. | Отметка о возражении в отношении зарегистрированного права: | данные отсутствуют |
| 9. | Отметка о наличии решения об изъятии объекта недвижимости для государственных и муниципальных нужд: | данные отсутствуют |

Выписка выдана: Махортых Эдуард

Сведения, содержащиеся в настоящем документе, являются актуальными (действительными) на дату получения запроса органом, осуществляющим государственную регистрацию прав.
В соответствии со статьей 7 Федерального закона от 21 июля 1997 г. №122-ФЗ "О государственной регистрации прав на недвижимое имущество и сделок с ним" использование сведений, содержащихся в настоящей выписке, способных или в форме, которые наносят ущерб правам и законным интересам правообладателя, влечет ответственность, предусмотренную законодательством Российской Федерации.

СПЕЦИАЛИСТ 1 РАЗРЯДА (должность уполномоченного должностного лица органа, осуществляющего государственную регистрацию прав) — [illegible] — [illegible] И. С. (Ф.И.О.)

Получение заявителем выписки из ЕГРП для последующего предоставления в органы государственной власти, органы местного самоуправления и органы государственных внебюджетных фондов в целях получения государственных и муниципальных услуг, не требуется. Данную информацию указанные органы обязаны запрашивать у Росреестра самостоятельно (Федеральный закон от 27.07.2010 №210-ФЗ "Об организации предоставления государственных и муниципальных услуг", ч.1, ст.7)

2

**Отчет об оценке земельных участков (440 ед.) для дачного строительства с правом возведения жилого дома с правом регистрации проживания в нем, расположенных в Раменском районе Московской области**

ФЕДЕРАЛЬНАЯ СЛУЖБА ГОСУДАРСТВЕННОЙ РЕГИСТРАЦИИ, КАДАСТРА И КАРТОГРАФИИ

УПРАВЛЕНИЕ ФЕДЕРАЛЬНОЙ СЛУЖБЫ ГОСУДАРСТВЕННОЙ РЕГИСТРАЦИИ, КАДАСТРА И КАРТОГРАФИИ ПО МОСКОВСКОЙ ОБЛАСТИ

**ВЫПИСКА ИЗ ЕДИНОГО ГОСУДАРСТВЕННОГО РЕЕСТРА ПРАВ НА НЕДВИЖИМОЕ ИМУЩЕСТВО И СДЕЛОК С НИМ**

Дата 11.03.2016 № 50/023/001/2016-1407

На основании запроса от 09.03.2016 г., поступившего на рассмотрение 09.03.2016 г. сообщаем, что в Едином государственном реестре прав на недвижимое имущество и сделок с ним зарегистрировано:

| | | | |
|---|---|---|---|
| 1. | Характеристики объекта недвижимости: | | |
| | Кадастровый (или условный) номер объекта: | 50:23:0050384:739 | |
| | наименование объекта: | Земельный участок | |
| | назначение объекта: | Земли сельскохозяйственного назначения, для дачного строительства с правом возведения жилого дома с правом регистрации проживания в нем | |
| | площадь объекта: | 991 кв. м | |
| | инвентарный номер, литер: | | |
| | этажность (этаж): | | |
| | номера на поэтажном плане: | | |
| | адрес (местоположение) объекта: | Московская область, Раменский район, сельское поселение Рыболовское | |
| | состав: | | |
| 2. | Правообладатель (правообладатели): | 2.1. | Владельцы инвестиционных паев - Закрытый паевой инвестиционный фонд недвижимости "ТрастЮпион- Подмосковный" данные о которых устанавливаются на основании данных лицевых счетов владельцев инвестиционных паев в реестре владельцев инвестиционных паев и счетов депо владельцев инвестиционных паев. |
| 3. | Вид, номер и дата государственной регистрации права: | 3.1. | Общая долевая собственность, № 50-50-23/226/2014-020 от 21.11.2014 |
| 4. | Ограничение (обременение) права: | | |
| | 4.1.1. вид: | | Доверительное управление, Московская область, Раменский район, сельское поселение Рыболовское, кад. № 50:23:0050384:739, Земельный участок, категория земель: земли сельскохозяйственного назначения, разрешенное использование: для дачного строительства с правом возведения жилого дома с правом регистрации проживания в нем, общая площадь 991 кв. м |
| | дата государственной регистрации: | | 25.02.2016 |
| | номер государственной регистрации: | | 50-50/023-50/999/001/2016-928/2 |
| | срок, на который установлено ограничение (обременение) права: | | с 25.02.2016 по 01.12.2027 |
| | лицо, в пользу которого установлено ограничение (обременение) права: | | Закрытое акционерное общество Управляющая компания «РВМ Капитал», ИНН: 7722563196 |
| | основание государственной регистрации: | | Правила доверительного управления Закрытым паевым инвестиционным фондом недвижимости "Земельный фонд "Солнд Подмосковный" зарегистрированы ФСФР России 18.10.2007г. за № 1028-94135580 от 18.10.2007;<br>Договор о передаче прав и обязанностей по договору доверительного управления паевым инвестиционным фондом от 07.04.2015 №06/11 |



| | | |
|---|---|---|
| 7. | Заявленные в судебном порядке права требования: | данные отсутствуют |
| 8. | Отметка о возражении в отношении зарегистрированного права: | данные отсутствуют |
| 9. | Отметка о наличии решения об изъятии объекта недвижимости для государственных и муниципальных нужд: | данные отсутствуют |

Выписка выдана: Махортых Эдуард Иванович

Сведения, содержащиеся в настоящем документе, являются актуальными (действительными) на дату получения запроса органом, осуществляющим государственную регистрацию прав.
В соответствии со статьей 7 Федерального закона от 21 июля 1997 г. №122-ФЗ "О государственной регистрации прав на недвижимое имущество и сделок с ним" использование сведений, содержащихся в настоящей выписке, оглашение или в форме, которые наносят ущерб правам и законным интересам правообладателей, влечет ответственность, предусмотренную законодательством Российской Федерации.

СПЕЦИАЛИСТ 1 РАЗРЯДА — Фатеева И. С.

ФЕДЕРАЛЬНАЯ СЛУЖБА ГОСУДАРСТВЕННОЙ РЕГИСТРАЦИИ, КАДАСТРА И КАРТОГРАФИИ

УПРАВЛЕНИЕ ФЕДЕРАЛЬНОЙ СЛУЖБЫ ГОСУДАРСТВЕННОЙ РЕГИСТРАЦИИ, КАДАСТРА И КАРТОГРАФИИ ПО МОСКОВСКОЙ ОБЛАСТИ

## ВЫПИСКА ИЗ ЕДИНОГО ГОСУДАРСТВЕННОГО РЕЕСТРА ПРАВ НА НЕДВИЖИМОЕ ИМУЩЕСТВО И СДЕЛОК С НИМ

Дата 29.02.2016 № 50/023/001/2016-775

На основании запроса от 11.02.2016 г., поступившего на рассмотрение 11.02.2016 г. сообщаем, что в Едином государственном реестре прав на недвижимое имущество и сделок с ним зарегистрировано:

| | | | |
|---|---|---|---|
| 1. | Характеристики объекта недвижимости: | | |
| | Кадастровый (или условный) номер объекта: | 50:23:0050384:740 | |
| | наименование объекта: | Земельный участок | |
| | назначение объекта: | Земли сельскохозяйственного назначения, для дачного строительства с правом возведения жилого дома с правом регистрации проживания в нем | |
| | площадь объекта: | 1 120 кв. м | |
| | инвентарный номер, литер: | | |
| | этажность (этаж): | | |
| | номера на поэтажном плане: | | |
| | адрес (местоположение) объекта: | Московская область, Раменский район, сельское поселение Рыболовское | |
| | состав: | | |
| 2. | Правообладатель (правообладатели): | 2.1. | Владельцы инвестиционных паев - Закрытый паевой инвестиционный фонд недвижимости "ТрастЮнион- Подмосковный" данные о которых устанавливаются на основании данных лицевых счетов владельцев инвестиционных паев в реестре владельцев инвестиционных паев и счетов депо владельцев инвестиционных паев. |
| 3. | Вид, номер и дата государственной регистрации права: | 3.1. | Общая долевая собственность, № 50-50-23/226/2014-015 от 21.11.2014 |
| 4. | Ограничение (обременение) права: | | |
| | 4.1.1. вид: | | Доверительное управление, Московская область, Раменский район, сельское поселение Рыболовское, кад. № 50:23:0050384:740, Земельный участок, категория земель: земли сельскохозяйственного назначения, разрешенное использование: для дачного строительства с правом возведения жилого дома с правом регистрации проживания в нем, общая площадь 1 120 кв. м |
| | дата государственной регистрации: | | 01.02.2016 |
| | номер государственной регистрации: | | 50-50/023-50/999/001/2016-384/2 |
| | срок, на который установлено ограничение (обременение) права: | | с 01.02.2016 по 01.12.2057 |
| | лицо, в пользу которого установлено ограничение (обременение) права: | | Закрытое акционерное общество Управляющая компания «РВМ Капитал», ИНН: 7722563196 |
| | основание государственной регистрации: | | Правила доверительного управления Закрытым паевым инвестиционным фондом недвижимости "Земельный фонд "Солид Подмосковный" зарегистрированы ФСФР России 18.10.2007г. за № 1028-94135580 от 18.10.2007;<br>Договор о передаче прав и обязанностей по договору доверительного управления паевым инвестиционным фондом от 07.04.2015 №06/11 |



| | | |
|---|---|---|
| 5. | Договоры участия в долевом строительстве: | не зарегистрировано |
| 6. | Правопритязания: | отсутствуют |
| 7. | Заявленные в судебном порядке права требования: | данные отсутствуют |
| 8. | Отметка о возражении в отношении зарегистрированного права: | данные отсутствуют |
| 9. | Отметка о наличии решения об изъятии объекта недвижимости для государственных и муниципальных нужд: | данные отсутствуют |

Выписка выдана: Махортых Эдуард Иванович

Сведения, содержащиеся в настоящем документе, являются актуальными (действительными) на дату получения запроса органом, осуществляющим государственную регистрацию прав.
В соответствии со статьей 7 Федерального закона от 21 июля 1997 г. №122-ФЗ "О государственной регистрации прав на недвижимое имущество и сделок с ним" использование сведений, содержащихся в настоящей выписке, способами, или в форме, которые наносят ущерб правам и законным интересам иных заинтересованных лиц, влечет ответственность, предусмотренную законодательством Российской Федерации.

СПЕЦИАЛИСТ 1 РАЗРЯДА — Фомичев И. С.

ФЕДЕРАЛЬНАЯ СЛУЖБА ГОСУДАРСТВЕННОЙ РЕГИСТРАЦИИ, КАДАСТРА И КАРТОГРАФИИ

УПРАВЛЕНИЕ ФЕДЕРАЛЬНОЙ СЛУЖБЫ ГОСУДАРСТВЕННОЙ РЕГИСТРАЦИИ, КАДАСТРА И КАРТОГРАФИИ ПО МОСКОВСКОЙ ОБЛАСТИ

**ВЫПИСКА ИЗ ЕДИНОГО ГОСУДАРСТВЕННОГО РЕЕСТРА ПРАВ НА НЕДВИЖИМОЕ ИМУЩЕСТВО И СДЕЛОК С НИМ**

Дата 11.03.2016 № 50/023/001/2016-1384

На основании запроса от 09.03.2016 г., поступившего на рассмотрение 09.03.2016 г. сообщаем, что в Едином государственном реестре прав на недвижимое имущество и сделок с ним зарегистрировано:

| | | | | |
|---|---|---|---|---|
| 1. | Характеристики объекта недвижимости: | | | |
| | Кадастровый (или условный) номер объекта: | 50:23:0050384:741 | | |
| | наименование объекта: | Земельный участок | | |
| | назначение объекта: | Земли сельскохозяйственного назначения, для дачного строительства с правом возведения жилого дома с правом регистрации проживания в нем | | |
| | площадь объекта: | 997 кв. м | | |
| | инвентарный номер, литер: | | | |
| | этажность (этаж): | | | |
| | номера на поэтажном плане: | | | |
| | адрес (местоположение) объекта: | Московская область, Раменский район, сельское поселение Рыболовское | | |
| | состав: | | | |
| 2. | Правообладатель (правообладатели): | | 2.1. | Владельцы инвестиционных паев - Закрытый паевой инвестиционный фонд недвижимости "ТрастИнвест- Подмосковный" данные о которых устанавливаются на основании данных лицевых счетов владельцев инвестиционных паев в реестре владельцев инвестиционных паев и счетов депо владельцев инвестиционных паев. |
| 3. | Вид, номер и дата государственной регистрации права: | | 3.1. | Общая долевая собственность, № 50-50-23/159/2014-325 от 01.09.2014 |
| 4. | Ограничение (обременение) права: | | | |
| | 4.1.1. | вид: | | Доверительное управление, Московская область, Раменский район, сельское поселение Рыболовское, кад. № 50:23:0050384:741, Земельный участок, категория земель: земли сельскохозяйственного назначения, разрешенное использование: для дачного строительства с правом возведения жилого дома с правом регистрации проживания в нем, общая площадь 997 кв. м |
| | | дата государственной регистрации: | | 25.02.2016 |
| | | номер государственной регистрации: | | 50-50/023-50/999/001/2016-903/2 |
| | | срок, на который установлено ограничение (обременение) права: | | с 25.02.2016 по 01.12.2027 |
| | | лицо, в пользу которого установлено ограничение (обременение) права: | | Закрытое акционерное общество Управляющая компания «РВМ Капитал», ИНН: 7722563196 |
| | | основание государственной регистрации: | | Правила доверительного управления Закрытым паевым инвестиционным фондом недвижимости "Земельный фонд "Солнца Подмосковный" зарегистрированы ФСФР России 18.10.2007г. за № 1028-94135580 от 18.10.2007 |
| 5. | Договоры участия в долевом строительстве: | | | не зарегистрировано |
| 6. | Правопритязания: | | | отсутствуют |



| | | |
|---|---|---|
| 5. | Договоры участия в долевом строительстве: | не зарегистрировано |
| 6. | Правопритязания: | отсутствуют |
| 7. | Заявленные в судебном порядке права требования: | данные отсутствуют |
| 8. | Отметка о возражении в отношении зарегистрированного права: | данные отсутствуют |
| 9. | Отметка о наличии решения об изъятии объекта недвижимости для государственных и муниципальных нужд: | данные отсутствуют |

Выписка выдана: Махортых Эдуард

Сведения, содержащиеся в настоящем документе, являются актуальными (действительными) на дату получения запроса органом, осуществляющим государственную регистрацию прав.
В соответствии со статьей 7 Федерального закона от 21 июля 1997 г. №122-ФЗ "О государственной регистрации прав на недвижимое имущество и сделок с ним" использование сведений, содержащихся в настоящей выписке, способами или в форме, которые наносят ущерб правам и законным интересам правообладателей, влечет ответственность, предусмотренную законодательством Российской Федерации.

СПЕЦИАЛИСТ 1-ГО РАЗРЯДА — Карпевская М. С.
(должность уполномоченного должностного лица органа, осуществляющего государственную регистрацию прав) (подпись) (фамилия, инициалы)

Получение заявителем выписки из ЕГРП для последующего предоставления в органы государственной власти, органы местного самоуправления и органы государственных внебюджетных фондов в целях получения государственных и муниципальных услуг не требуется. Данную информацию указанные органы обязаны запрашивать у Росреестра самостоятельно. Осуществление действий (в том числе выдача) (п. 2 ст. 7 ФЗ от 27.07.2010 №210-ФЗ "Об организации предоставления государственных и муниципальных услуг") (п. 1, ст. 7)

ФЕДЕРАЛЬНАЯ СЛУЖБА ГОСУДАРСТВЕННОЙ РЕГИСТРАЦИИ, КАДАСТРА И КАРТОГРАФИИ

УПРАВЛЕНИЕ ФЕДЕРАЛЬНОЙ СЛУЖБЫ ГОСУДАРСТВЕННОЙ РЕГИСТРАЦИИ, КАДАСТРА И КАРТОГРАФИИ ПО МОСКОВСКОЙ ОБЛАСТИ

**ВЫПИСКА ИЗ ЕДИНОГО ГОСУДАРСТВЕННОГО РЕЕСТРА ПРАВ НА НЕДВИЖИМОЕ ИМУЩЕСТВО И СДЕЛОК С НИМ**

Дата 11.03.2016 № 50/023/001/2016-1367

На основании запроса от 09.03.2016 г., поступившего на рассмотрение 09.03.2016 г сообщаем, что в Едином государственном реестре прав на недвижимое имущество и сделок с ним зарегистрировано:

| | | | |
|---|---|---|---|
| 1. | Характеристики объекта недвижимости: | | |
| | Кадастровый (или условный) номер объекта: | | 50:23:0050384:742 |
| | наименование объекта: | | Земельный участок |
| | назначение объекта: | | Земли сельскохозяйственного назначения, для дачного строительства с правом возведения жилого дома с правом регистрации проживания в нем |
| | площадь объекта: | | 997 кв. м |
| | инвентарный номер, литер: | | |
| | этажность (этаж): | | |
| | номера на поэтажном плане: | | |
| | адрес (местоположение) объекта: | | Московская область, Раменский район, сельское поселение Рыболовское |
| | состав: | | |
| 2. | Правообладатель (правообладатели): | 2.1. | Владельцы инвестиционных паев - Закрытый паевой инвестиционный фонд недвижимости "ТрастЮнион- Подмосковный" данные о которых устанавливаются на основании данных лицевых счетов владельцев инвестиционных паев в реестре владельцев инвестиционных паев и счетов депо владельцев инвестиционных паев. |
| 3. | Вид, номер и дата государственной регистрации права: | 3.1. | Общая долевая собственность, № 50-50-23/159/2014-324 от 01.09.2014 |
| 4. | Ограничение (обременение) права: | | |
| | 4.1.1. вид: | | Доверительное управление, Московская область, Раменский район, сельское поселение Рыболовское, кад. № 50:23:0050384:742, Земельный участок, категория земель: земли сельскохозяйственного назначения, разрешенное использование: для дачного строительства с правом возведения жилого дома с правом регистрации проживания в нем, общая площадь 997 кв. м |
| | дата государственной регистрации: | | 25.02.2016 |
| | номер государственной регистрации: | | 50-50/023-50/999/001/2016-913/2 |
| | срок, на который установлено ограничение (обременение) права: | | с 25.02.2016 по 01.12.2027 |
| | лицо, в пользу которого установлено ограничение (обременение) права: | | Закрытое акционерное общество Управляющая компания «РВМ Капитал», ИНН: 7722563196 |
| | основание государственной регистрации: | | Правила доверительного управления Закрытым паевым инвестиционным фондом недвижимости "Земельный фонд "Солид Подмосковный" зарегистрированы ФСФР России 18.10.2007г. за № 1028-94135580 от 18.10.2007 |
| 5. | Договоры участия в долевом строительстве: | | не зарегистрировано |
| 6. | Правопритязания: | | отсутствуют |

1

| | | |
|---|---|---|
| 7. | Заявленные в судебном порядке права требования: | данные отсутствуют |
| 8. | Отметка о возражении в отношении зарегистрированного права: | данные отсутствуют |
| 9. | Отметка о наличии решения об изъятии объекта недвижимости для государственных и муниципальных нужд: | данные отсутствуют |

Выписка выдана: Махортых Эдуард Иванович

Сведения, содержащиеся в настоящем документе, являются актуальными (действительными) на дату получения запроса органом, осуществляющим государственную регистрацию прав.
В соответствии со статьей 7 Федерального закона от 21 июля 1997 г. №122-ФЗ "О государственной регистрации прав на недвижимое имущество и сделок с ним" использование сведений, содержащихся в настоящей выписке, способами и в форме, которые наносят ущерб правам и законным интересам правообладателей, влечет ответственность, предусмотренную законодательством Российской Федерации.

СПЕЦИАЛИСТ 1 РАЗРЯДА [illegible] Фунтикова И. С.

[illegible]

2

**Отчет об оценке земельных участков (440 ед.) для дачного строительства с правом возведения жилого дома с правом регистрации проживания в нем, расположенных в Раменском районе Московской области**

ФЕДЕРАЛЬНАЯ СЛУЖБА ГОСУДАРСТВЕННОЙ РЕГИСТРАЦИИ, КАДАСТРА И КАРТОГРАФИИ

УПРАВЛЕНИЕ ФЕДЕРАЛЬНОЙ СЛУЖБЫ ГОСУДАРСТВЕННОЙ РЕГИСТРАЦИИ, КАДАСТРА И КАРТОГРАФИИ ПО МОСКОВСКОЙ ОБЛАСТИ

**ВЫПИСКА ИЗ ЕДИНОГО ГОСУДАРСТВЕННОГО РЕЕСТРА ПРАВ НА НЕДВИЖИМОЕ ИМУЩЕСТВО И СДЕЛОК С НИМ**

Дата 13.02.2016 № 50/023/001/2016-830

На основании запроса от 11.02.2016 г., поступившего на рассмотрение 11.02.2016 г. сообщаем, что в Едином государственном реестре прав на недвижимое имущество и сделок с ним зарегистрировано:

| | | | |
|---|---|---|---|
| 1. | Характеристики объекта недвижимости: | | |
| | Кадастровый (или условный) номер объекта: | | 50:23:0050384:743 |
| | наименование объекта: | | Земельный участок |
| | назначение объекта: | | Земли сельскохозяйственного назначения, для дачного строительства с правом возведения жилого дома с правом регистрации проживания в нем |
| | площадь объекта: | | 1 117 кв. м |
| | инвентарный номер, литер: | | |
| | этажность (этаж): | | |
| | номера на поэтажном плане: | | |
| | адрес (местоположение) объекта: | | Московская область, Раменский район, сельское поселение Рыболовское |
| | состав: | | |
| 2. | Правообладатель (правообладатели): | 2.1. | Владельцы инвестиционных паев - Закрытый паевой инвестиционный фонд недвижимости "ТрастЮнион- Подмосковный" данные о которых устанавливаются на основании данных лицевых счетов владельцев инвестиционных паев в реестре владельцев инвестиционных паев и счетов депо владельцев инвестиционных паев. |
| 3. | Вид, номер и дата государственной регистрации права: | 3.1. | Общая долевая собственность, № 50-50-23/159/2014-329 от 01.09.2014 |
| 4. | Ограничение (обременение) права: | | |
| | 4.1.1. вид: | | Доверительное управление, Московская область, Раменский район, сельское поселение Рыболовское, кад. № 50:23:0050384:743, Земельный участок, категория земель: земли сельскохозяйственного назначения, разрешенное использование: для дачного строительства с правом возведения жилого дома с правом регистрации проживания в нем, общая площадь 1 117 кв. м |
| | дата государственной регистрации: | | 01.02.2016 |
| | номер государственной регистрации: | | 50-50/023-50/999/001/2016-389/2 |
| | срок, на который установлено ограничение (обременение) права: | | с 01.02.2016 по 01.12.2027 |
| | лицо, в пользу которого установлено ограничение (обременение) права: | | Закрытое акционерное общество "Управляющая компания «РВМ Капитал», ИНН: 7722563196 |
| | основание государственной регистрации: | | Правила доверительного управления Закрытым паевым инвестиционным фондом недвижимости "Земельный фонд "Солид Подмосковный" зарегистрированы ФСФР России 18.10.2007г. за № 1028-94135580 от 18.10.2007;<br>Договор о передаче прав и обязанностей по договору доверительного управления паевым инвестиционным фондом от 07.04.2015 №06/11 |



| | | |
|---|---|---|
| 7. | Заявленные в судебном порядке права требования: | данные отсутствуют |
| 8. | Отметки о возражении в отношении зарегистрированного права: | данные отсутствуют |
| 9. | Отметка о наличии решения об изъятии объекта недвижимости для государственных и муниципальных нужд: | данные отсутствуют |

Выписка выдана: Махортых Эдуард Иванович

Сведения, содержащиеся в настоящем документе, являются актуальными (действительными) на дату получения запроса органом, осуществляющим государственную регистрацию прав.
В соответствии со статьей 7 Федерального закона от 21 июля 1997 г. №122-ФЗ "О государственной регистрации прав на недвижимое имущество и сделок с ним" использование сведений, содержащихся в настоящей выписке, во вредных для кого-либо формах, которые наносят ущерб правам и законным интересам правообладателей, влечет ответственность, предусмотренную законодательством Российской Федерации.

СПЕЦИАЛИСТ 1 РАЗРЯДА — Ягудаева Н. С.

Получение заявителем выписки из ЕГРП для последующего предоставления в органы государственной власти, органы местного самоуправления и органы государственных внебюджетных фондов в соответствии с законодательством не требуется. Другие информационные органы обязаны запрашивать у Росреестра свидетельства/документы (ст. 22 (1) Закона №1014-ФЗ "Об организации предоставления государственных и муниципальных услуг", ред. от 21.12.2013, ст. 7).

ФЕДЕРАЛЬНАЯ СЛУЖБА ГОСУДАРСТВЕННОЙ РЕГИСТРАЦИИ, КАДАСТРА И КАРТОГРАФИИ

УПРАВЛЕНИЕ ФЕДЕРАЛЬНОЙ СЛУЖБЫ ГОСУДАРСТВЕННОЙ РЕГИСТРАЦИИ, КАДАСТРА И КАРТОГРАФИИ ПО МОСКОВСКОЙ ОБЛАСТИ

**ВЫПИСКА ИЗ ЕДИНОГО ГОСУДАРСТВЕННОГО РЕЕСТРА ПРАВ НА НЕДВИЖИМОЕ ИМУЩЕСТВО И СДЕЛОК С НИМ**

Дата 11.03.2016 № 50/023/001/2016-1378

На основании запроса от 09.03.2016 г., поступившего на рассмотрение 09.03.2016 г. сообщаем, что в Едином государственном реестре прав на недвижимое имущество и сделок с ним зарегистрировано:

| | | | |
|---|---|---|---|
| 1. | Характеристики объекта недвижимости: | | |
| | Кадастровый (или условный) номер объекта: | | 50:23:0050384:744 |
| | наименование объекта: | | Земельный участок |
| | назначение объекта: | | Земли сельскохозяйственного назначения, для дачного строительства с правом возведения жилого дома с правом регистрации проживания в нем |
| | площадь объекта: | | 997 кв. м |
| | инвентарный номер, литер: | | |
| | этажность (этаж): | | |
| | номера на поэтажном плане: | | |
| | адрес (местоположение) объекта: | | Московская область, Раменский район, сельское поселение Рыболовское |
| | состав: | | |
| 2. | Правообладатель (правообладатели): | 2.1. | Владельцы инвестиционных паев - Закрытый паевой инвестиционный фонд недвижимости "ТрастЮнион- Подмосковный" данные о которых устанавливаются на основании данных лицевых счетов владельцев инвестиционных паев в реестре владельцев инвестиционных паев и счетов депо владельцев инвестиционных паев. |
| 3. | Вид, номер и дата государственной регистрации права: | 3.1. | Общая долевая собственность, № 50-50-23/226/2014-030 от 21.11.2014 |
| 4. | Ограничение (обременение) права: | | |
| | 4.1.1. | вид: | Доверительное управление, Московская область, Раменский район, сельское поселение Рыболовское, кад. № 50:23:0050384:744, Земельный участок, категория земель: земли сельскохозяйственного назначения, разрешенное использование: для дачного строительства с правом возведения жилого дома с правом регистрации проживания в нем, общая площадь 997 кв. м |
| | | дата государственной регистрации: | 25.02.2016 |
| | | номер государственной регистрации: | 50-50/023-50/999/001/2016-915/2 |
| | | срок, на который установлено ограничение (обременение) права: | с 25.02.2016 по 01.12.2027 |
| | | лицо, в пользу которого установлено ограничение (обременение) права: | Закрытое акционерное общество Управляющая компания «РВМ Капитал», ИНН: 7722563196 |
| | | основание государственной регистрации: | Правила доверительного управления Закрытым паевым инвестиционным фондом недвижимости "Земельный фонд "Солнд Подмосковный" зарегистрированы ФСФР России 18.10.2007г. за № 1028-94135580 от 18.10.2007 |
| 5. | Договоры участия в долевом строительстве: | | не зарегистрировано |
| 6. | Правопритязания: | | отсутствуют |



| | | |
|---|---|---|
| 5. | Договоры участия в долевом строительстве: | не зарегистрировано |
| 6. | Правопритязания: | отсутствуют |
| 7. | Заявленные в судебном порядке права требования: | данные отсутствуют |
| 8. | Отметка о возражении в отношении зарегистрированного права: | данные отсутствуют |
| 9. | Отметка о наличии решения об изъятии объекта недвижимости для государственных и муниципальных нужд: | данные отсутствуют |

Выписка выдана: Махортых Эдуард

Сведения, содержащиеся в настоящем документе, являются актуальными (действительными) на дату получения запроса органом, осуществляющим государственную регистрацию прав.
В соответствии со статьей 7 Федерального закона от 21 июля 1997 г. №122-ФЗ "О государственной регистрации прав на недвижимое имущество и сделок с ним" использование сведений, содержащихся в настоящей выписке, способами, или в форме, которые наносят ущерб правам и законным интересам правообладателей, влечет ответственность, предусмотренную законодательством Российской Федерации.

СПЕЦИАЛИСТ 1 РАЗРЯДА — Шестых Н. С.

(должность уполномоченного должностного лица органа, осуществляющего государственную регистрацию прав) (подпись, М.П.) (фамилия, инициалы)

Получение заявителем выписки из ЕГРП для последующего предоставления в органы государственной власти, органы местного самоуправления и органы государственных внебюджетных фондов в целях получения государственных и муниципальных услуг не требуется. Данную информацию указанные органы обязаны запрашивать у Росреестра самостоятельно (Федеральный закон от 27.07.2010 №210-ФЗ "Об организации предоставления государственных и муниципальных услуг", ч.1, ст.7)

ФЕДЕРАЛЬНАЯ СЛУЖБА ГОСУДАРСТВЕННОЙ РЕГИСТРАЦИИ, КАДАСТРА И КАРТОГРАФИИ

УПРАВЛЕНИЕ ФЕДЕРАЛЬНОЙ СЛУЖБЫ ГОСУДАРСТВЕННОЙ РЕГИСТРАЦИИ, КАДАСТРА И КАРТОГРАФИИ ПО МОСКОВСКОЙ ОБЛАСТИ

**ВЫПИСКА ИЗ ЕДИНОГО ГОСУДАРСТВЕННОГО РЕЕСТРА ПРАВ НА НЕДВИЖИМОЕ ИМУЩЕСТВО И СДЕЛОК С НИМ**

Дата 13.02.2016 № 50/023/001/2016-1014

На основании запроса от 11.02.2016 г., поступившего на рассмотрение 11.02.2016 г. сообщаем, что в Едином государственном реестре прав на недвижимое имущество и сделок с ним зарегистрировано:

| | | | |
|---|---|---|---|
| 1. | Характеристики объекта недвижимости: | | |
| | Кадастровый (или условный) номер объекта: | | 50:23:0050384:745 |
| | наименование объекта: | | Земельный участок |
| | назначение объекта: | | Земли сельскохозяйственного назначения, для дачного строительства с правом возведения жилого дома с правом регистрации проживания в нем |
| | площадь объекта: | | 1 000 кв. м |
| | инвентарный номер, литер: | | |
| | этажность (этаж): | | |
| | номера на поэтажном плане: | | |
| | адрес (местоположение) объекта: | | Московская область, Раменский район, сельское поселение Рыболовское |
| | состав: | | |
| 2. | Правообладатель (правообладатели): | 2.1. | Владельцы инвестиционных паев - Закрытый паевой инвестиционный фонд недвижимости "ТрастЮнион- Подмосковный" данные о которых устанавливаются на основании данных лицевых счетов владельцев инвестиционных паев в реестре владельцев инвестиционных паев и счетов депо владельцев инвестиционных паев. |
| 3. | Вид, номер и дата государственной регистрации права: | 3.1. | Общая долевая собственность, № 50-50-23/226/2014-049 от 24.11.2014 |
| 4. | Ограничение (обременение) права: | | |
| | 4.1.1. вид: | | Доверительное управление, Московская область, Раменский район, сельское поселение Рыболовское, кад. № 50:23:0050384:745, Земельный участок, категория земель: земли сельскохозяйственного назначения, разрешенное использование: для дачного строительства с правом возведения жилого дома с правом регистрации проживания в нем, общая площадь 1 000 кв. м |
| | дата государственной регистрации: | | 04.02.2016 |
| | номер государственной регистрации: | | 50-50/023-50/999/001/2016-622/2 |
| | срок, на который установлено ограничение (обременение) права: | | с 04.02.2016 по 01.12.2027 |
| | лицо, в пользу которого установлено ограничение (обременение) права: | | Закрытое акционерное общество Управляющая компания «РВМ Капитал», ИНН: 7722563196 |
| | основание государственной регистрации: | | Правила доверительного управления Закрытым паевым инвестиционным фондом недвижимости "Земельный фонд "Солид Подмосковный" зарегистрированы ФСФР России 18.10.2007г. за № 1028-94135580 от 18.10.2007;<br>Договор о передаче прав и обязанностей по договору доверительного управления паевым инвестиционным фондом от 07.04.2015 №06/11 |

1

| | | |
|---|---|---|
| 7. | Заявленные в судебном порядке права требования: | данные отсутствуют |
| 8. | Отметка о возражении в отношении зарегистрированного права: | данные отсутствуют |
| 9. | Отметка о наличии решения об изъятии объекта недвижимости для государственных и муниципальных нужд: | данные отсутствуют |

Выписка выдана: Махортых Эдуард Иванович

Сведения, содержащиеся в настоящем документе, являются актуальными (действительными) на дату получения запроса органом, осуществляющим государственную регистрацию прав.
В соответствии со статьей 7 Федерального закона от 21 июля 1997 г. №122-ФЗ "О государственной регистрации прав на недвижимое имущество и сделок с ним" использование сведений, содержащихся в настоящей выписке, способами или в форме, которые наносят ущерб правам и законным интересам правообладателей, влечет ответственность, предусмотренную законодательством Российской Федерации.

СПЕЦИАЛИСТ 1 РАЗРЯДА (должность уполномоченного должностного лица органа, осуществляющего государственную регистрацию прав) — подпись — Сергеева И. С. (фамилия, инициалы)

Получение заявителем выписки из ЕГРП для последующего предоставления в органы государственной власти, органы местного самоуправления и органы государственных внебюджетных фондов и целях получения государственных и муниципальных услуг не требуется. Данную информацию указанные органы обязаны запрашивать у Росреестра самостоятельно/федеральный закон от 27.07.2010 №210-ФЗ "Об организации предоставления государственных и муниципальных услуг", ч 1, ст 7)

2

ФЕДЕРАЛЬНАЯ СЛУЖБА ГОСУДАРСТВЕННОЙ РЕГИСТРАЦИИ, КАДАСТРА И КАРТОГРАФИИ

УПРАВЛЕНИЕ ФЕДЕРАЛЬНОЙ СЛУЖБЫ ГОСУДАРСТВЕННОЙ РЕГИСТРАЦИИ, КАДАСТРА И КАРТОГРАФИИ ПО МОСКОВСКОЙ ОБЛАСТИ

**ВЫПИСКА ИЗ ЕДИНОГО ГОСУДАРСТВЕННОГО РЕЕСТРА ПРАВ НА НЕДВИЖИМОЕ ИМУЩЕСТВО И СДЕЛОК С НИМ**

Дата 13.02.2016 № 50/023/001/2016-1048

На основании запроса от 11.02.2016 г., поступившего на рассмотрение 11.02.2016 г. сообщаем, что в Едином государственном реестре прав на недвижимое имущество и сделок с ним зарегистрировано:

| | | | |
|---|---|---|---|
| 1. | Характеристики объекта недвижимости: | | |
| | Кадастровый (или условный) номер объекта: | 50:23:0050384:746 | |
| | наименование объекта: | Земельный участок | |
| | назначение объекта: | Земли сельскохозяйственного назначения, для дачного строительства с правом возведения жилого дома с правом регистрации проживания в нем | |
| | площадь объекта: | 1 000 кв. м | |
| | инвентарный номер, литер: | | |
| | этажность (этаж): | | |
| | номера на поэтажном плане: | | |
| | адрес (местоположение) объекта: | Московская область, Раменский район, сельское поселение Рыболовское | |
| | состав: | | |
| 2. | Правообладатель (правообладатели): | 2.1. | Владельцы инвестиционных паев - Закрытый паевой инвестиционный фонд недвижимости "ТрастЮнион- Подмосковный" данные о которых устанавливаются на основании данных лицевых счетов владельцев инвестиционных паев в реестре владельцев инвестиционных паев и счетов депо владельцев инвестиционных паев. |
| 3. | Вид, номер и дата государственной регистрации права: | 3.1. | Общая долевая собственность, № 50-50-23/226/2014-050 от 24.11.2014 |
| 4. | Ограничение (обременение) права: | | |
| | 4.1.1. вид: | | Доверительное управление, Московская область, Раменский район, сельское поселение Рыболовское, кад. № 50:23:0050384:746, Земельный участок, категория земель: земли сельскохозяйственного назначения, разрешенное использование: для дачного строительства с правом возведения жилого дома с правом регистрации проживания в нем, общая площадь 1 000 кв. м |
| | дата государственной регистрации: | | 09.02.2016 |
| | номер государственной регистрации: | | 50-50/023-50/999/001/2016-800/2 |
| | срок, на который установлено ограничение (обременение) права: | | с 09.02.2016 до 21.01.2027 |
| | лицо, в пользу которого установлено ограничение (обременение) права: | | Закрытое акционерное общество Управляющая компания «РВМ Капитал», ИНН: 7722563196 |
| | основание государственной регистрации: | | Правила доверительного управления Закрытым паевым инвестиционным фондом недвижимости "Земельный фонд "Солнд Подмосковный" зарегистрированы ФСФР России 18.10.2007г. за № 1028-94135580 от 18.10.2007;<br>Договор о передаче прав и обязанностей по договору доверительного управления паевым инвестиционным фондом от 07.04.2015 №06/11 |



| | | |
|---|---|---|
| 5. | Договоры участия в долевом строительстве: | не зарегистрировано |
| 6. | Правопритязания: | отсутствуют |
| 7. | Заявленные в судебном порядке права требования: | данные отсутствуют |
| 8. | Отметка о возражении в отношении зарегистрированного права: | данные отсутствуют |
| 9. | Отметка о наличии решения об изъятии объекта недвижимости для государственных и муниципальных нужд: | данные отсутствуют |

Выписка выдана: Махортых Эдуард

Сведения, содержащиеся в настоящем документе, являются актуальными (действительными) на дату получения запроса органом, осуществляющим государственную регистрацию прав.
В соответствии со статьей 7 Федерального закона от 27 июля 2006 г. №152-ФЗ "О государственной регистрации прав на недвижимое имущество и сделок с ним" использование сведений, содержащихся в настоящей выписке, способами или в формах, которые наносят ущерб правам и законным интересам правообладателей, влечет ответственность, предусмотренную законодательством Российской Федерации.

СПЕЦИАЛИСТ 1 РАЗРЯДА (должность уполномоченного должностного лица органа, осуществляющего государственную регистрацию прав) — Фролова О. С.

Получение заявителем выписки из ЕГРП для последующего предоставления в органы государственной власти, органы местного самоуправления и органы государственных внебюджетных фондов в целях получения государственных и муниципальных услуг, не требуется. Данную информацию указанные органы обязаны запрашивать у Росреестра самостоятельно (Федеральный закон от 27.07.2010 №210-ФЗ "Об организации предоставления государственных и муниципальных услуг", ч.1, ст.7)

ФЕДЕРАЛЬНАЯ СЛУЖБА ГОСУДАРСТВЕННОЙ РЕГИСТРАЦИИ, КАДАСТРА И КАРТОГРАФИИ

УПРАВЛЕНИЕ ФЕДЕРАЛЬНОЙ СЛУЖБЫ ГОСУДАРСТВЕННОЙ РЕГИСТРАЦИИ, КАДАСТРА И КАРТОГРАФИИ ПО МОСКОВСКОЙ ОБЛАСТИ

**ВЫПИСКА ИЗ ЕДИНОГО ГОСУДАРСТВЕННОГО РЕЕСТРА ПРАВ НА НЕДВИЖИМОЕ ИМУЩЕСТВО И СДЕЛОК С НИМ**

Дата 12.03.2016 № 50/023/001/2016-1231

На основании запроса от 10.03.2016 г., поступившего на рассмотрение 10.03.2016 г. сообщаем, что в Едином государственном реестре прав на недвижимое имущество и сделок с ним зарегистрировано:

| | | | |
|---|---|---|---|
| 1. | Характеристики объекта недвижимости: | | |
| | Кадастровый (или условный) номер объекта: | | 50:23:0050384:747 |
| | наименование объекта: | | Земельный участок |
| | назначение объекта: | | Земли сельскохозяйственного назначения, для дачного строительства с правом возведения жилого дома с правом регистрации проживания в нем |
| | площадь объекта: | | 1 000 кв. м |
| | инвентарный номер, литер: | | |
| | этажность (этаж): | | |
| | номера на поэтажном плане: | | |
| | адрес (местоположение) объекта: | | Московская область, Раменский район, сельское поселение Рыболовское |
| | состав: | | |
| 2. | Правообладатель (правообладатели): | 2.1. | Владельцы инвестиционных паев - Закрытый паевой инвестиционный фонд недвижимости "ТрастЮнион- Подмосковный" данные о которых устанавливаются на основании данных лицевых счетов владельцев инвестиционных паев в реестре владельцев инвестиционных паев и счетов депо владельцев инвестиционных паев. |
| 3. | Вид, номер и дата государственной регистрации права: | 3.1. | Общая долевая собственность, № 50-50-23/226/2014-061 от 24.11.2014 |
| 4. | Ограничение (обременение) права: | | |
| | 4.1.1. вид: | | Доверительное управление, Московская область, Раменский район, сельское поселение Рыболовское, кад. № 50:23:0050384:747, Земельный участок, категория земель: земли сельскохозяйственного назначения, разрешенное использование: для дачного строительства с правом возведения жилого дома с правом регистрации проживания в нем, общая площадь 1 000 кв. м |
| | дата государственной регистрации: | | 24.02.2016 |
| | номер государственной регистрации: | | 50-50/023-50/999/001/2016-725/2 |
| | срок, на который установлено ограничение (обременение) права: | | с 24.02.2016 по 01.12.2027 |
| | лицо, в пользу которого установлено ограничение (обременение) права: | | Закрытое акционерное общество Управляющая компания «РВМ Капитал», ИНН: 7722563196 |
| | основание государственной регистрации: | | Правила доверительного управления Закрытым паевым инвестиционным фондом недвижимости "Земельный фонд "Солид Подмосковный" зарегистрированы ФСФР России 18.10.2007г. за № 1028-94135580 от 18.10.2007;<br>Договор о передаче прав и обязанностей по договору доверительного управления паевым инвестиционным фондом от 07.04.2015 №06/11 |



| | | |
|---|---|---|
| 5. | Договоры участия в долевом строительстве: | не зарегистрировано |
| 6. | Правопритязания: | отсутствуют |
| 7. | Заявленные в судебном порядке права требования: | данные отсутствуют |
| 8. | Отметка о возражении в отношении зарегистрированного права: | данные отсутствуют |
| 9. | Отметка о наличии решения об изъятии объекта недвижимости для государственных и муниципальных нужд: | данные отсутствуют |

Выписка выдана: Махортых Эдуард

Сведения, содержащиеся в настоящем документе, являются актуальными (действительными) на дату получения запроса органом, осуществляющим государственную регистрацию прав.
В соответствии со статьей 7 Федерального закона от 21 июля 1997 г. №122-ФЗ "О государственной регистрации прав на недвижимое имущество и сделок с ним" использование сведений, содержащихся в настоящей выписке, способом, или в форме, которые наносят ущерб правам и законным интересам правообладателей, влечет ответственность, предусмотренную законодательством Российской Федерации.

СПЕЦИАЛИСТ 1 РАЗРЯДА — Фомичева И. С.

(должность уполномоченного должностного лица органа, осуществляющего государственную регистрацию прав)

Получение заявителем выписки из ЕГРП для последующего предоставления в органы государственной власти, органы местного самоуправления и органы государственных внебюджетных фондов в целях получения государственных и муниципальных услуг не требуется. Данную информацию указанные органы обязаны запрашивать у Росреестра самостоятельно(Федеральный закон от 27.07.2010 №210-ФЗ "Об организации предоставления государственных и муниципальных услуг", ч.1, ст.7)

ФЕДЕРАЛЬНАЯ СЛУЖБА ГОСУДАРСТВЕННОЙ РЕГИСТРАЦИИ, КАДАСТРА И КАРТОГРАФИИ

УПРАВЛЕНИЕ ФЕДЕРАЛЬНОЙ СЛУЖБЫ ГОСУДАРСТВЕННОЙ РЕГИСТРАЦИИ, КАДАСТРА И КАРТОГРАФИИ ПО МОСКОВСКОЙ ОБЛАСТИ

**ВЫПИСКА ИЗ ЕДИНОГО ГОСУДАРСТВЕННОГО РЕЕСТРА ПРАВ НА НЕДВИЖИМОЕ ИМУЩЕСТВО И СДЕЛОК С НИМ**

Дата 13.02.2016 № 50/023/001/2016-853

На основании запроса от 11.02.2016 г., поступившего на рассмотрение 11.02.2016 г. сообщаем, что в Едином государственном реестре прав на недвижимое имущество и сделок с ним зарегистрировано:

| | | | |
|---|---|---|---|
| 1. | Характеристики объекта недвижимости: | | |
| | Кадастровый (или условный) номер объекта: | | 50:23:0050384:748 |
| | наименование объекта: | | Земельный участок |
| | назначение объекта: | | Земли сельскохозяйственного назначения, для дачного строительства с правом возведения жилого дома с правом регистрации проживания в нем |
| | площадь объекта: | | 1 000 кв. м |
| | инвентарный номер, литер: | | |
| | этажность (этаж): | | |
| | номера на поэтажном плане: | | |
| | адрес (местоположение) объекта: | | Московская область, Раменский район, сельское поселение Рыболовское |
| | состав: | | |
| 2. | Правообладатель (правообладатели): | 2.1. | Владельцы инвестиционных паев - Закрытый паевой инвестиционный фонд недвижимости "ТрастЮнион- Подмосковный" данные о которых устанавливаются на основании данных лицевых счетов владельцев инвестиционных паев в реестре владельцев инвестиционных паев и счетов депо владельцев инвестиционных паев. |
| 3. | Вид, номер и дата государственной регистрации права: | 3.1. | Общая долевая собственность, № 50-50-23/159/2014-330 от 01.09.2014 |
| 4. | Ограничение (обременение) права: | | |
| | 4.1.1. вид: | | Доверительное управление, Московская область, Раменский район, сельское поселение Рыболовское, кад. № 50:23:0050384:748, Земельный участок, категория земель: земли сельскохозяйственного назначения, разрешенное использование: для дачного строительства с правом возведения жилого дома с правом регистрации проживания в нем, общая площадь 1 000 кв. м |
| | дата государственной регистрации: | | 04.02.2016 |
| | номер государственной регистрации: | | 50-50/023-50/999/001/2016-614/2 |
| | срок, на который установлено ограничение (обременение) права: | | с 04.02.2016 по 01.12.2027 |
| | лицо, в пользу которого установлено ограничение (обременение) права: | | Закрытое акционерное общество Управляющая компания «РВМ Капитал», ИНН: 7722563196 |
| | основание государственной регистрации: | | Правила доверительного управления Закрытым паевым инвестиционным фондом недвижимости "Земельный фонд "Солид Подмосковный" зарегистрированы ФСФР России 18.10.2007г. за № 1028-94135580 от 18.10.2007;<br>Договор о передаче прав и обязанностей по договору доверительного управления паевым инвестиционным фондом от 07.04.2015 №06/11 |

1

| | | |
|---|---|---|
| 5. | Договоры участия в долевом строительстве: | не зарегистрировано |
| 6. | Правопритязания: | отсутствуют |
| 7. | Заявленные в судебном порядке права требования: | данные отсутствуют |
| 8. | Отметка о возражении в отношении зарегистрированного права: | данные отсутствуют |
| 9. | Отметка о наличии решения об изъятии объекта недвижимости для государственных и муниципальных нужд: | данные отсутствуют |

Выписка выдана: Махортых Эдуард Иванович

Сведения, содержащиеся в настоящем документе, являются актуальными (действительными) на дату получения запроса органом, осуществляющим государственную регистрацию прав.
В соответствии со статьей 7 Федерального закона от 21 июля 1997 г. №122-ФЗ "О государственной регистрации прав на недвижимое имущество и сделок с ним" использование сведений, содержащихся в настоящей выписке, способных в форме, которые наносят ущерб правам и законным интересам правообладателей, влечет ответственность, предусмотренную законодательством Российской Федерации.

СПЕЦИАЛИСТ 1 РАЗРЯДА (должность уполномоченного, заместителя лица органа, осуществляющего государственную регистрацию прав) — Фестиков И. С. (фамилия, инициалы)

По учетам заявителем выписки из ЕГРП для [illegible] предоставления [illegible] органы [illegible] в органы государственных [illegible] государственных [illegible] указанные органы обязаны запрашивать у Росреестра [illegible] от 27.07.2010 №210-ФЗ "Об организации предоставления государственных и муниципальных услуг", ч. 1 ст. 7)

2

ФЕДЕРАЛЬНАЯ СЛУЖБА ГОСУДАРСТВЕННОЙ РЕГИСТРАЦИИ, КАДАСТРА И КАРТОГРАФИИ

УПРАВЛЕНИЕ ФЕДЕРАЛЬНОЙ СЛУЖБЫ ГОСУДАРСТВЕННОЙ РЕГИСТРАЦИИ, КАДАСТРА И КАРТОГРАФИИ ПО МОСКОВСКОЙ ОБЛАСТИ

**ВЫПИСКА ИЗ ЕДИНОГО ГОСУДАРСТВЕННОГО РЕЕСТРА ПРАВ НА НЕДВИЖИМОЕ ИМУЩЕСТВО И СДЕЛОК С НИМ**

Дата 13.02.2016 № 50/023/001/2016-902

На основании запроса от 11.02.2016 г., поступившего на рассмотрение 11.02.2016 г. сообщаем, что в Едином государственном реестре прав на недвижимое имущество и сделок с ним зарегистрировано:

| | | | |
|---|---|---|---|
| 1. | Характеристики объекта недвижимости: | | |
| | Кадастровый (или условный) номер объекта: | | 50:23:0050384:749 |
| | наименование объекта: | | Земельный участок |
| | назначение объекта: | | Земли сельскохозяйственного назначения, для дачного строительства с правом возведения жилого дома с правом регистрации проживания в нем |
| | площадь объекта: | | 1 000 кв. м |
| | инвентарный номер, литер: | | |
| | этажность (этаж): | | |
| | номера на поэтажном плане: | | |
| | адрес (местоположение) объекта: | | Московская область, Раменский район, сельское поселение Рыболовское |
| | состав: | | |
| 2. | Правообладатель (правообладатели): | 2.1. | Владельцы инвестиционных паев - Закрытый паевой инвестиционный фонд недвижимости "ТрастЮнион- Подмосковный" данные о которых устанавливаются на основании данных лицевых счетов владельцев инвестиционных паев в реестре владельцев инвестиционных паев и счетов депо владельцев инвестиционных паев. |
| 3. | Вид, номер и дата государственной регистрации права: | 3.1. | Общая долевая собственность, № 50-50-23/159/2014-331 от 01.09.2014 |
| 4. | Ограничение (обременение) права: | | |
| | 4.1.1. вид: | | Доверительное управление, Московская область, Раменский район, сельское поселение Рыболовское, кад. № 50:23:0050384:749, Земельный участок, категория земель: земли сельскохозяйственного назначения, разрешенное использование: для дачного строительства с правом возведения жилого дома с правом регистрации проживания в нем, общая площадь 1 000 кв. м |
| | дата государственной регистрации: | | 04.02.2016 |
| | номер государственной регистрации: | | 50-50/023-50/999/001/2016-616/2 |
| | срок, на который установлено ограничение (обременение) права: | | не определен |
| | лицо, в пользу которого установлено ограничение (обременение) права: | | Закрытое акционерное общество Управляющая компания «РВМ Капитал», ИНН: 7722563196 |
| | основание государственной регистрации: | | Правила доверительного управления Закрытым паевым инвестиционным фондом недвижимости "Земельный фонд "Солид Подмосковный" зарегистрированы ФСФР России 18.10.2007г. за № 1028-94135580 от 18.10.2007;<br>Заявление о повторной выдаче нового свидетельства о государственной регистрации права, выдаче закладной, внесении изменений в запись Единого |

1

| | | |
|---|---|---|
| 5. | Договоры участия в долевом строительстве: | не зарегистрировано |
| 6. | Правопритязания: | отсутствуют |
| 7. | Заявленные в судебном порядке права требования: | данные отсутствуют |
| 8. | Отметка о возражении в отношении зарегистрированного права: | данные отсутствуют |
| 9. | Отметка о наличии решения об изъятии объекта недвижимости для государственных и муниципальных нужд: | данные отсутствуют |

Выписка выдана: Махортых Эдуард

Сведения, содержащиеся в настоящем документе, являются актуальными (действительными) на дату получения запроса органом, осуществляющим государственную регистрацию прав.
В соответствии со статьей 7 Федерального закона от 21 июля 1997 г. №122-ФЗ "О государственной регистрации прав на недвижимое имущество и сделок с ним" использование сведений, содержащихся в настоящей выписке, способных [illegible], которые наносят ущерб правам и законным интересам правообладателей, влечет ответственность, предусмотренную законодательством Российской Федерации.

СПЕЦИАЛИСТ I РАЗРЯДА (должность уполномоченного должностного лица органа, осуществляющего государственную регистрацию прав) — (подпись, ЭЦП) — Фуглаев И. С. (фамилия, инициалы)

Получение заявителем выписки из ЕГРП для последующего предоставления в органы государственной власти, органы местного самоуправления и органы государственных внебюджетных фондов в целях получения государственных и муниципальных услуг не требуется. Данную информацию уполномоченные органы обязаны запрашивать у Росреестра самостоятельно. Федеральный закон от 27.07.2010 №210-ФЗ "Об организации предоставления государственных и муниципальных услуг", ч.1, ст.7)

2

ФЕДЕРАЛЬНАЯ СЛУЖБА ГОСУДАРСТВЕННОЙ РЕГИСТРАЦИИ, КАДАСТРА И КАРТОГРАФИИ

УПРАВЛЕНИЕ ФЕДЕРАЛЬНОЙ СЛУЖБЫ ГОСУДАРСТВЕННОЙ РЕГИСТРАЦИИ, КАДАСТРА И КАРТОГРАФИИ ПО МОСКОВСКОЙ ОБЛАСТИ

**ВЫПИСКА ИЗ ЕДИНОГО ГОСУДАРСТВЕННОГО РЕЕСТРА ПРАВ НА НЕДВИЖИМОЕ ИМУЩЕСТВО И СДЕЛОК С НИМ**

Дата 13.02.2016 № 50/023/001/2016-883

На основании запроса от 11.02.2016 г., поступившего на рассмотрение 11.02.2016 г. сообщаем, что в Едином государственном реестре прав на недвижимое имущество и сделок с ним зарегистрировано:

| | | | |
|---|---|---|---|
| 1. | Характеристики объекта недвижимости: | | |
| | Кадастровый (или условный) номер объекта: | | 50:23:0050384:751 |
| | наименование объекта: | | Земельный участок |
| | назначение объекта: | | Земли сельскохозяйственного назначения, для дачного строительства с правом возведения жилого дома с правом регистрации проживания в нем |
| | площадь объекта: | | 1 000 кв. м |
| | инвентарный номер, литер: | | |
| | этажность (этаж): | | |
| | номера на поэтажном плане: | | |
| | адрес (местоположение) объекта: | | Московская область, Раменский район, сельское поселение Рыболовское |
| | состав: | | |
| 2. | Правообладатель (правообладатели): | 2.1. | Владельцы инвестиционных паев - Закрытый паевой инвестиционный фонд недвижимости "ТрастЮнион- Подмосковный" данные о которых устанавливаются на основании данных лицевых счетов владельцев инвестиционных паев в реестре владельцев инвестиционных паев и счетов депо владельцев инвестиционных паев. |
| 3. | Вид, номер и дата государственной регистрации права: | 3.1. | Общая долевая собственность, № 50-50-23/156/2014-403 от 01.09.2014 |
| 4. | Ограничение (обременение) права: | | |
| | 4.1.1. вид: | | Доверительное управление, Московская область, Раменский район, сельское поселение Рыболовское, кад. № 50:23:0050384:751, Земельный участок, категория земель: земли сельскохозяйственного назначения, разрешенное использование: для дачного строительства с правом возведения жилого дома с правом регистрации проживания в нем, общая площадь 1 000 кв. м |
| | дата государственной регистрации: | | 04.02.2016 |
| | номер государственной регистрации: | | 50-50/023-50/999/001/2016-602/2 |
| | срок, на который установлено ограничение (обременение) права: | | с 04.02.2016 до 01, 12, 2027 |
| | лицо, в пользу которого установлено ограничение (обременение) права: | | Закрытое акционерное общество Управляющая компания «РВМ Капитал», ИНН: 7722563196 |
| | основание государственной регистрации: | | Правила доверительного управления Закрытым паевым инвестиционным фондом недвижимости "Земельный фонд "Солид Подмосковный" зарегистрированы ФСФР России 18.10.2007г. за № 1028-94135580 от 18.10.2007;<br>Договор о передаче прав и обязанностей по договору доверительного управления паевым инвестиционным фондом от 07.04.2015 №06/11 |

1

| | | |
|---|---|---|
| | | государственного реестра прав на недвижимое имущество и сделок с ним, исправлении технической ошибки, погашен от 21.01.2016 №50/999/001/2016-616 |
| 5. | Договоры участия в долевом строительстве: | не зарегистрировано |
| 6. | Правопритязания: | отсутствуют |
| 7. | Заявленные в судебном порядке права требования: | данные отсутствуют |
| 8. | Отметка о возражении в отношении зарегистрированного права: | данные отсутствуют |
| 9. | Отметка о наличии решения об изъятии объекта недвижимости для государственных и муниципальных нужд: | данные отсутствуют |

Выписка выдана: Махортых Эдуард

Сведения, содержащиеся в настоящем документе, являются актуальными (действительными) на дату получения запроса органом, осуществляющим государственную регистрацию прав.
В соответствии со статьей 7 Федерального закона от 21 июля 1997 г. №122-ФЗ "О государственной регистрации прав на недвижимое имущество и сделок с ним" использование сведений, содержащихся в настоящей выписке, способами или в форме, которые наносят ущерб правам и законным интересам правообладателей, влечет ответственность, предусмотренную законодательством Российской Федерации.

СПЕЦИАЛИСТ 1 РАЗРЯДА — Фунтиков И. С.

Получение заявителем выписки из ЕГРП для последующего предоставления в органы государственной власти, органы местного самоуправления и органы государственных внебюджетных фондов в целях получения государственных и муниципальных услуг не требуется. Данную информацию указанные органы обязаны запрашивать у Росреестра самостоятельно/Федеральный закон от 27.07.2010 №210-ФЗ "Об организации предоставления государственных и муниципальных услуг", ч.1, ст.7)

2

**Отчет об оценке земельных участков (440 ед.) для дачного строительства с правом возведения жилого дома с правом регистрации проживания в нем, расположенных в Раменском районе Московской области**

ФЕДЕРАЛЬНАЯ СЛУЖБА ГОСУДАРСТВЕННОЙ РЕГИСТРАЦИИ, КАДАСТРА И КАРТОГРАФИИ

УПРАВЛЕНИЕ ФЕДЕРАЛЬНОЙ СЛУЖБЫ ГОСУДАРСТВЕННОЙ РЕГИСТРАЦИИ, КАДАСТРА И КАРТОГРАФИИ ПО МОСКОВСКОЙ ОБЛАСТИ

**ВЫПИСКА ИЗ ЕДИНОГО ГОСУДАРСТВЕННОГО РЕЕСТРА ПРАВ НА НЕДВИЖИМОЕ ИМУЩЕСТВО И СДЕЛОК С НИМ**

Дата 13.02.2016 № 50/023/001/2016-915

На основании запроса от 11.02.2016 г., поступившего на рассмотрение 11.02.2016 г. сообщаем, что в Едином государственном реестре прав на недвижимое имущество и сделок с ним зарегистрировано:

| | | | |
|---|---|---|---|
| 1. | Характеристики объекта недвижимости: | | |
| | Кадастровый (или условный) номер объекта: | 50:23:0050384:753 | |
| | наименование объекта: | Земельный участок | |
| | назначение объекта: | Земли сельскохозяйственного назначения, для дачного строительства с правом возведения жилого дома с правом регистрации проживания в нем | |
| | площадь объекта: | 1 000 кв. м | |
| | инвентарный номер, литер: | | |
| | этажность (этаж): | | |
| | номера на поэтажном плане: | | |
| | адрес (местоположение) объекта: | Московская область, Раменский район, сельское поселение Рыболовское | |
| | состав: | | |
| 2. | Правообладатель (правообладатели): | 2.1. | Владельцы инвестиционных паев - Закрытый паевой инвестиционный фонд недвижимости "ТрастЮнион- Подмосковный" данные о которых устанавливаются на основании данных лицевых счетов владельцев инвестиционных паев в реестре владельцев инвестиционных паев и счетов депо владельцев инвестиционных паев. |
| 3. | Вид, номер и дата государственной регистрации права: | 3.1. | Общая долевая собственность, № 50-50-23/156/2014-400 от 02.09.2014 |
| 4. | Ограничение (обременение) права: | | |
| | 4.1.1. вид: | | Доверительное управление, Московская область, Раменский район, сельское поселение Рыболовское, кад. № 50:23:0050384:753, Земельный участок, категория земель: земли сельскохозяйственного назначения, разрешенное использование: для дачного строительства с правом возведения жилого дома с правом регистрации проживания в нем, общая площадь 1 000 кв. м |
| | дата государственной регистрации: | | 04.02.2016 |
| | номер государственной регистрации: | | 50-50/023-50/999/001/2016-607/2 |
| | срок, на который установлено ограничение (обременение) права: | | с 04.02.2016 от 01, 12, 2027 |
| | лицо, в пользу которого установлено ограничение (обременение) права: | | Закрытое акционерное общество Управляющая компания «РВМ Капитал», ИНН: 7722563196 |
| | основание государственной регистрации: | | Правила доверительного управления Закрытым паевым инвестиционным фондом недвижимости "Земельный фонд "Солнд Подмосковный" зарегистрированы ФСФР России 18.10.2007г. за № 1028-94135580 от 18.10.2007;<br>Договор о передаче прав и обязанностей по договору доверительного управления паевым инвестиционным фондом от 07.04.2015 №06/11 |



| | | |
|---|---|---|
| 5. | Договоры участия в долевом строительстве: | не зарегистрировано |
| 6. | Правопритязания: | отсутствуют |
| 7. | Заявленные в судебном порядке права требования: | данные отсутствуют |
| 8. | Отметка о возражении в отношении зарегистрированного права: | данные отсутствуют |
| 9. | Отметка о наличии решения об изъятии объекта недвижимости для государственных и муниципальных нужд: | данные отсутствуют |

Выписка выдана: Махортых Эдуард

Сведения, содержащиеся в настоящем документе, являются актуальными (действительными) на дату получения запроса органом, осуществляющим государственный кадастровый учет и государственную регистрацию прав.
В соответствии со статьей 7 Федерального закона от 21 июля 1997 г. №122-ФЗ "О государственной регистрации прав на недвижимое имущество и сделок с ним" использование сведений, содержащихся в настоящей выписке, способами или в формах, которые наносят ущерб правам и законным интересам правообладателей, влечет ответственность, предусмотренную законодательством Российской Федерации.

СПЕЦИАЛИСТ 1 РАЗРЯДА — Федотов И. С.

Получение заявителем выписки из ЕГРП для последующего представления в органы государственной власти, органы местного самоуправления и иные государственные внебюджетные фонды в целях оказания государственных и муниципальных услуг не требуется. Данную информацию уполномоченные органы вправе запрашивать у Росреестра самостоятельно (Федеральный закон от 27.07.2010 №210-ФЗ "Об организации предоставления государственных и муниципальных услуг", ч.1, ст.7).

ФЕДЕРАЛЬНАЯ СЛУЖБА ГОСУДАРСТВЕННОЙ РЕГИСТРАЦИИ, КАДАСТРА И КАРТОГРАФИИ

УПРАВЛЕНИЕ ФЕДЕРАЛЬНОЙ СЛУЖБЫ ГОСУДАРСТВЕННОЙ РЕГИСТРАЦИИ, КАДАСТРА И КАРТОГРАФИИ ПО МОСКОВСКОЙ ОБЛАСТИ

**ВЫПИСКА ИЗ ЕДИНОГО ГОСУДАРСТВЕННОГО РЕЕСТРА ПРАВ НА НЕДВИЖИМОЕ ИМУЩЕСТВО И СДЕЛОК С НИМ**

Дата 13.02.2016 № 50/023/001/2016-878

На основании запроса от 11.02.2016 г., поступившего на рассмотрение 11.02.2016 г. сообщаем, что в Едином государственном реестре прав на недвижимое имущество и сделок с ним зарегистрировано:

| | | | |
|---|---|---|---|
| 1. | Характеристики объекта недвижимости: | | |
| | Кадастровый (или условный) номер объекта: | 50:23:0050384:754 | |
| | наименование объекта: | Земельный участок | |
| | назначение объекта: | Земли сельскохозяйственного назначения, для дачного строительства с правом возведения жилого дома с правом регистрации проживания в нем | |
| | площадь объекта: | 1 000 кв. м | |
| | инвентарный номер, литер: | | |
| | этажность (этаж): | | |
| | номера на поэтажном плане: | | |
| | адрес (местоположение) объекта: | Московская область, Раменский район, сельское поселение Рыболовское | |
| | состав: | | |
| 2. | Правообладатель (правообладатели): | 2.1. | Владельцы инвестиционных паев - Закрытый паевой инвестиционный фонд недвижимости "ТрастЮнион- Подмосковный" данные о которых устанавливаются на основании данных лицевых счетов владельцев инвестиционных паев в реестре владельцев инвестиционных паев и счетов депо владельцев инвестиционных паев. |
| 3. | Вид, номер и дата государственной регистрации права: | 3.1. | Общая долевая собственность, № 50-50-23/156/2014-399 от 02.09.2014 |
| 4. | Ограничение (обременение) права: | | |
| | 4.1.1. вид: | | Доверительное управление, Московская область, Раменский район, сельское поселение Рыболовское, кад. № 50:23:0050384:754, Земельный участок, категория земель: земли сельскохозяйственного назначения, разрешенное использование: для дачного строительства с правом возведения жилого дома с правом регистрации проживания в нем, общая площадь 1 000 кв. м |
| | дата государственной регистрации: | | 04.02.2016 |
| | номер государственной регистрации: | | 50-50/023-50/999/001/2016-611/2 |
| | срок, на который установлено ограничение (обременение) права: | | с 04.02.2016 до 01.12.2027 |
| | лицо, в пользу которого установлено ограничение (обременение) права: | | Закрытое акционерное общество Управляющая компания «РВМ Капитал», ИНН: 7722563196 |
| | основание государственной регистрации: | | Правила доверительного управления Закрытым паевым инвестиционным фондом недвижимости "Земельный фонд "Солид Подмосковный" зарегистрированы ФСФР России 18.10.2007г. за № 1028-94135580 от 18.10.2007;<br>Договор о передаче прав и обязанностей по договору доверительного управления паевым инвестиционным фондом от 07.04.2015 №06/11 |



| | | |
|---|---|---|
| 5. | Договоры участия в долевом строительстве: | не зарегистрировано |
| 6. | Правопритязания: | отсутствуют |
| 7. | Заявленные в судебном порядке права требования: | данные отсутствуют |
| 8. | Отметка о возражении в отношении зарегистрированного права: | данные отсутствуют |
| 9. | Отметка о наличии решения об изъятии объекта недвижимости для государственных и муниципальных нужд: | данные отсутствуют |

Выписка выдана: Макортых Эдуард

Сведения, содержащиеся в настоящем документе, являются актуальными (действительными) на дату получения запроса органом, осуществляющим государственную регистрацию прав.
В соответствии со статьей 7 Федерального закона от 24 июля 1997 г. №122-ФЗ "О государственной регистрации прав на недвижимое имущество и сделок с ним" использование сведений, содержащихся в настоящей выписке, способами, не соответствующими целям, которые преследуются при получении сведений, может повлечь причинение ущерба правам и законным интересам правообладателей, а также ответственность, предусмотренную законодательством Российской Федерации.

СПЕЦИАЛИСТ 1 РАЗРЯДА — Фурсенко И. С.

ФЕДЕРАЛЬНАЯ СЛУЖБА ГОСУДАРСТВЕННОЙ РЕГИСТРАЦИИ, КАДАСТРА И КАРТОГРАФИИ

УПРАВЛЕНИЕ ФЕДЕРАЛЬНОЙ СЛУЖБЫ ГОСУДАРСТВЕННОЙ РЕГИСТРАЦИИ, КАДАСТРА И КАРТОГРАФИИ ПО МОСКОВСКОЙ ОБЛАСТИ

**ВЫПИСКА ИЗ ЕДИНОГО ГОСУДАРСТВЕННОГО РЕЕСТРА ПРАВ НА НЕДВИЖИМОЕ ИМУЩЕСТВО И СДЕЛОК С НИМ**

Дата 12.03.2016 № 50/023/001/2016-1227

На основании запроса от 10.03.2016 г., поступившего на рассмотрение 10.03.2016 г. сообщаем, что в Едином государственном реестре прав на недвижимое имущество и сделок с ним зарегистрировано:

| | | | |
|---|---|---|---|
| 1. | Характеристики объекта недвижимости: | | |
| | Кадастровый (или условный) номер объекта: | | 50:23:0050384:759 |
| | наименование объекта: | | Земельный участок |
| | назначение объекта: | | Земли сельскохозяйственного назначения, для дачного строительства с правом возведения жилого дома с правом регистрации проживания в нем |
| | площадь объекта: | | 1 000 кв. м |
| | инвентарный номер, литер: | | |
| | этажность (этаж): | | |
| | номера на поэтажном плане: | | |
| | адрес (местоположение) объекта: | | Московская область, Раменский район, сельское поселение Рыболовское |
| | состав: | | |
| 2. | Правообладатель (правообладатели): | 2.1. | Владельцы инвестиционных паев - Закрытый паевой инвестиционный фонд недвижимости "ТрастЮнион- Подмосковный" данные о которых устанавливаются на основании данных лицевых счетов владельцев инвестиционных паев в реестре владельцев инвестиционных паев и счетов депо владельцев инвестиционных паев. |
| 3. | Вид, номер и дата государственной регистрации права: | 3.1. | Общая долевая собственность, № 50-50-23/226/2014-071 от 24.11.2014 |
| 4. | Ограничение (обременение) права: | | |
| | 4.1.1. вид: | | Доверительное управление, Московская область, Раменский район, сельское поселение Рыболовское, кад. № 50:23:0050384:759. Земельный участок, категория земель: земли сельскохозяйственного назначения, разрешенное использование: для дачного строительства с правом возведения жилого дома с правом регистрации проживания в нем, общая площадь 1 000 кв. м |
| | дата государственной регистрации: | | 24.02.2016 |
| | номер государственной регистрации: | | 50-50/023-50/999/001/2016-700/2 |
| | срок, на который установлено ограничение (обременение) права: | | с 24.02.2016 до 01, 12, 2027 |
| | лицо, в пользу которого установлено ограничение (обременение) права: | | Закрытое акционерное общество Управляющая компания «РВМ Капитал», ИНН: 7722563196 |
| | основание государственной регистрации: | | Правила доверительного управления Закрытым паевым инвестиционным фондом недвижимости "Земельный фонд "Солид Подмосковный" зарегистрированы ФСФР России 18.10.2007г. за № 1028-94135580 от 18.10.2007;<br>Договор о передаче прав и обязанностей по договору доверительного управления паевым инвестиционным фондом от 07.04.2015 №06/11 |

1

| | | |
|---|---|---|
| 5. | Договоры участия в долевом строительстве: | не зарегистрировано |
| 6. | Правопритязания: | отсутствуют |
| 7. | Заявленные в судебном порядке права требования: | данные отсутствуют |
| 8. | Отметка о возражении в отношении зарегистрированного права: | данные отсутствуют |
| 9. | Отметка о наличии решения об изъятии объекта недвижимости для государственных и муниципальных нужд: | данные отсутствуют |

Выписка выдана: Михортых Эдуард

Сведения, содержащиеся в настоящем документе, являются актуальными (действительными) на дату получения запроса органом, осуществляющим государственную регистрацию прав.
В соответствии со статьей 7 Федерального закона от 21 июля 1997 г. №122-ФЗ "О государственной регистрации прав на недвижимое имущество и сделок с ним" использование сведений, содержащихся в настоящей выписке, способных нанести ущерб правам и законным интересам правообладателя, влечет ответственность, предусмотренную законодательством Российской Федерации.

СПЕЦИАЛИСТ 1 РАЗРЯДА (должность уполномоченного должностного лица органа, осуществляющего государственную регистрацию прав) — (подпись, ЭЦП) — Фунтиков И. С. (фамилия, инициалы)

Получение заявителем выписки из ЕГРП для последующего предоставления в органы государственной регистрации, органы местного самоуправления, органы государственных внебюджетных фондов в целях получения государственных и муниципальных услуг не требуется. Данное информацию указанные органы обязаны запрашивать у Росреестра, свидетельство Федеральной службы от 27.02.2010 № 79-01 "Об организации предоставления государственных и муниципальных услуг", ч.1, ст.7)

2

**Отчет об оценке земельных участков (440 ед.) для дачного строительства с правом возведения жилого дома с правом регистрации проживания в нем, расположенных в Раменском районе Московской области**

ФЕДЕРАЛЬНАЯ СЛУЖБА ГОСУДАРСТВЕННОЙ РЕГИСТРАЦИИ, КАДАСТРА И КАРТОГРАФИИ

УПРАВЛЕНИЕ ФЕДЕРАЛЬНОЙ СЛУЖБЫ ГОСУДАРСТВЕННОЙ РЕГИСТРАЦИИ, КАДАСТРА И КАРТОГРАФИИ ПО МОСКОВСКОЙ ОБЛАСТИ

## ВЫПИСКА ИЗ ЕДИНОГО ГОСУДАРСТВЕННОГО РЕЕСТРА ПРАВ НА НЕДВИЖИМОЕ ИМУЩЕСТВО И СДЕЛОК С НИМ

Дата 13.02.2016 № 50/023/001/2016-824

На основании запроса от 11.02.2016 г., поступившего на рассмотрение 11.02.2016 г. сообщаем, что в Едином государственном реестре прав на недвижимое имущество и сделок с ним зарегистрировано:

| | | | |
|---|---|---|---|
| 1. | Характеристики объекта недвижимости: | | |
| | Кадастровый (или условный) номер объекта: | 50:23:0050384:760 | |
| | наименование объекта: | Земельный участок | |
| | назначение объекта: | Земли сельскохозяйственного назначения, для дачного строительства с правом возведения жилого дома с правом регистрации проживания в нем | |
| | площадь объекта: | 1 057 кв. м | |
| | инвентарный номер, литер: | | |
| | этажность (этаж): | | |
| | номера на поэтажном плане: | | |
| | адрес (местоположение) объекта: | Московская область, Раменский район, сельское поселение Рыболовское | |
| | состав: | | |
| 2. | Правообладатель (правообладатели): | 2.1. | Владельцы инвестиционных паев - Закрытый паевой инвестиционный фонд недвижимости "ТрастЮнион- Подмосковный" данные о которых устанавливаются на основании данных лицевых счетов владельцев инвестиционных паев в реестре владельцев инвестиционных паев и счетов депо владельцев инвестиционных паев. |
| 3. | Вид, номер и дата государственной регистрации права: | 3.1. | Общая долевая собственность, № 50-50-23/226/2014-080 от 24.11.2014 |
| 4. | Ограничение (обременение) права: | | |
| | 4.1.1. вид: | | Доверительное управление, Московская область, Раменский район, сельское поселение Рыболовское, кад. № 50:23:0050384:760, Земельный участок, категория земель: земли сельскохозяйственного назначения, разрешенное использование: для дачного строительства с правом возведения жилого дома с правом регистрации проживания в нем, общая площадь 1 057 кв. м |
| | дата государственной регистрации: | | 01.02.2016 |
| | номер государственной регистрации: | | 50-50/023-50/999/001/2016-406/2 |
| | срок, на который установлено ограничение (обременение) права: | | с 01.02.2016 по 01.12.2027 |
| | лицо, в пользу которого установлено ограничение (обременение) права: | | Закрытое акционерное общество Управляющая компания «РВМ Капитал», ИНН: 7722563196 |
| | основание государственной регистрации: | | Правила доверительного управления Закрытым паевым инвестиционным фондом недвижимости "Земельный фонд "Солнд Подмосковный" зарегистрированы ФСФР России 18.10.2007г. за № 1028-94135580 от 18.10.2007;<br>Договор о передаче прав и обязанностей по договору доверительного управления паевым инвестиционным фондом от 07.04.2015 №06/11 |



| | | |
|---|---|---|
| 5. | Договоры участия в долевом строительстве: | не зарегистрировано |
| 6. | Правопритязание: | отсутствуют |
| 7. | Заявленные в судебном порядке права требования: | данные отсутствуют |
| 8. | Отметка о возражении в отношении зарегистрированного права: | данные отсутствуют |
| 9. | Отметка о наличии решения об изъятии объекта недвижимости для государственных и муниципальных нужд: | данные отсутствуют |

Выписка выдана: Махортых Эдуард Иванович

Сведения, содержащиеся в настоящем документе, являются актуальными (действительными) на дату получения запроса органом, осуществляющим государственную регистрацию прав.
В соответствии со статьей 7 Федерального закона от 21 июля 1997 г. №122-ФЗ "О государственной регистрации прав на недвижимое имущество и сделок с ним" использование сведений, содержащихся в настоящей выписке, сведениями (или в форме, которые наносят ущерб правам и законным интересам правообладателя, влечет ответственность, предусмотренную законодательством Российской Федерации.

СПЕЦИАЛИСТ 1 РАЗРЯДА — Фатина И. С.

ФЕДЕРАЛЬНАЯ СЛУЖБА ГОСУДАРСТВЕННОЙ РЕГИСТРАЦИИ, КАДАСТРА И КАРТОГРАФИИ

УПРАВЛЕНИЕ ФЕДЕРАЛЬНОЙ СЛУЖБЫ ГОСУДАРСТВЕННОЙ РЕГИСТРАЦИИ, КАДАСТРА И КАРТОГРАФИИ ПО МОСКОВСКОЙ ОБЛАСТИ

**ВЫПИСКА ИЗ ЕДИНОГО ГОСУДАРСТВЕННОГО РЕЕСТРА ПРАВ НА НЕДВИЖИМОЕ ИМУЩЕСТВО И СДЕЛОК С НИМ**

Дата 12.03.2016 № 50/023/001/2016-1428

На основании запроса от 10.03.2016 г., поступившего на рассмотрение 10.03.2016 г. сообщаем, что в Едином государственном реестре прав на недвижимое имущество и сделок с ним зарегистрировано:

| | | | |
|---|---|---|---|
| 1. | Характеристики объекта недвижимости: | | |
| | Кадастровый (или условный) номер объекта: | 50:23:0050384:761 | |
| | наименование объекта: | Земельный участок | |
| | назначение объекта: | Земли сельскохозяйственного назначения, для дачного строительства с правом возведения жилого дома с правом регистрации проживания в нем | |
| | площадь объекта: | 878 кв. м | |
| | инвентарный номер, литер: | | |
| | этажность (этаж): | | |
| | номера на поэтажном плане: | | |
| | адрес (местоположение) объекта: | Московская область, Раменский район, сельское поселение Рыболовское | |
| | состав: | | |
| 2. | Правообладатель (правообладатели): | 2.1. | Владельцы инвестиционных паев - Закрытый паевой инвестиционный фонд недвижимости "ТрастЮнион- Подмосковный" данные о которых устанавливаются на основании данных лицевых счетов владельцев инвестиционных паев в реестре владельцев инвестиционных паев и счетов депо владельцев инвестиционных паев. |
| 3. | Вид, номер и дата государственной регистрации права: | 3.1. | Общая долевая собственность, № 50-50-23/226/2014-251 от 25.11.2014 |
| 4. | Ограничение (обременение) права: | | |
| | 4.1.1. вид: | | Доверительное управление, Московская область, Раменский район, сельское поселение Рыболовское, кад. № 50:23:0050384:761, Земельный участок, категория земель: земли сельскохозяйственного назначения, разрешенное использование: для дачного строительства с правом возведения жилого дома с правом регистрации проживания в нем, общая площадь 878 кв. м |
| | дата государственной регистрации: | | 25.02.2016 |
| | номер государственной регистрации: | | 50-50/023-50/999/001/2016-962/2 |
| | срок, на который установлено ограничение (обременение) права: | | с 25.02.2016 по 01.12.2027 |
| | лицо, в пользу которого установлено ограничение (обременение) права: | | Закрытое акционерное общество Управляющая компания «РВМ Капитал», ИНН: 7722563196 |
| | основание государственной регистрации: | | Правила доверительного управления Закрытым паевым инвестиционным фондом недвижимости "Земельный фонд "Солнд Подмосковный" зарегистрированы ФСФР России 18.10.2007г. за № 1028-94135580 от 18.10.2007;<br>Договор о передаче прав и обязанностей по договору доверительного управления паевым инвестиционным фондом от 07.04.2015 №06/11 |



| | | |
|---|---|---|
| 5. | Договоры участия в долевом строительстве: | не зарегистрировано |
| 6. | Правопритязания: | отсутствуют |
| 7. | Заявленные в судебном порядке права требования: | данные отсутствуют |
| 8. | Отметка о возражении в отношении зарегистрированного права: | данные отсутствуют |
| 9. | Отметка о наличии решения об изъятии объекта недвижимости для государственных и муниципальных нужд: | данные отсутствуют |

Выписка выдана: Махортых Эдуард

Сведения, содержащиеся в настоящем документе, являются актуальными (действительными) на дату получения запроса органом, осуществляющим государственную регистрацию прав.
В соответствии со статьей 7 Федерального закона от 21 июля 1997 г. №122-ФЗ "О государственной регистрации прав на недвижимое имущество и сделок с ним" использование сведений, содержащихся в настоящей выписке, способами или в форме, которые наносят ущерб правам и законным интересам [illegible], влечет ответственность, предусмотренную законодательством Российской Федерации.

СПЕЦИАЛИСТ 1 РАЗРЯДА — Фетисова И. С.

Получение выписки выдано из ЕГРП для последующего предоставления органу государственной власти, органу местного самоуправления и органу государственного внебюджетного фонда в целях осуществления государственных и муниципальных функций, а также в иных случаях, указанных в [illegible]. Орган, не уполномоченные указанные органы обязаны запрашивать у Росреестра самостоятельно [illegible] предоставления государственных и муниципальных услуг, ч. 1, ст. 7).

ФЕДЕРАЛЬНАЯ СЛУЖБА ГОСУДАРСТВЕННОЙ РЕГИСТРАЦИИ, КАДАСТРА И КАРТОГРАФИИ

УПРАВЛЕНИЕ ФЕДЕРАЛЬНОЙ СЛУЖБЫ ГОСУДАРСТВЕННОЙ РЕГИСТРАЦИИ, КАДАСТРА И КАРТОГРАФИИ ПО МОСКОВСКОЙ ОБЛАСТИ

**ВЫПИСКА ИЗ ЕДИНОГО ГОСУДАРСТВЕННОГО РЕЕСТРА ПРАВ НА НЕДВИЖИМОЕ ИМУЩЕСТВО И СДЕЛОК С НИМ**

Дата 13.02.2016 № 50/023/001/2016-880

На основании запроса от 11.02.2016 г., поступившего на рассмотрение 11.02.2016 г. сообщаем, что в Едином государственном реестре прав на недвижимое имущество и сделок с ним зарегистрировано:

| | | | |
|---|---|---|---|
| 1. | Характеристики объекта недвижимости: | | |
| | Кадастровый (или условный) номер объекта: | | 50:23:0050384:763 |
| | наименование объекта: | | Земельный участок |
| | назначение объекта: | | Земли сельскохозяйственного назначения, для дачного строительства с правом возведения жилого дома с правом регистрации проживания в нем |
| | площадь объекта: | | 1 000 кв. м |
| | инвентарный номер, литер: | | |
| | этажность (этаж): | | |
| | номера на поэтажном плане: | | |
| | адрес (местоположение) объекта: | | Московская область, Раменский район, сельское поселение Рыболовское |
| | состав: | | |
| 2. | Правообладатель (правообладатели): | 2.1. | Владельцы инвестиционных паев - Закрытый паевой инвестиционный фонд недвижимости "ТрастЮнион- Подмосковный" данные о которых устанавливаются на основании данных лицевых счетов владельцев инвестиционных паев в реестре владельцев инвестиционных паев и счетов депо владельцев инвестиционных паев. |
| 3. | Вид, номер и дата государственной регистрации права: | 3.1. | Общая долевая собственность, № 50-50-23/226/2014-232 от 25.11.2014 |
| 4. | Ограничение (обременение) права: | | |
| | 4.1.1. вид: | | Доверительное управление, Московская область, Раменский район, сельское поселение Рыболовское, кад. № 50:23:0050384:763, Земельный участок, категория земель: земли сельскохозяйственного назначения, разрешенное использование: для дачного строительства с правом возведения жилого дома с правом регистрации проживания в нем, общая площадь 1 000 кв. м |
| | дата государственной регистрации: | | 04.02.2016 |
| | номер государственной регистрации: | | 50-50/023-50/999/001/2016-599/2 |
| | срок, на который установлено ограничение (обременение) права: | | с 04.02.2016 по 01.12.2027 |
| | лицо, в пользу которого установлено ограничение (обременение) права: | | Закрытое акционерное общество Управляющая компания «РВМ Капитал», ИНН: 7722563196 |
| | основание государственной регистрации: | | Правила доверительного управления Закрытым паевым инвестиционным фондом недвижимости "Земельный фонд "Солид Подмосковный" зарегистрированы ФСФР России 18.10.2007г. за № 1028-94135580 от 18.10.2007;<br>Договор о передаче прав и обязанностей по договору доверительного управления паевым инвестиционным фондом от 07.04.2015 №06/11 |

1

| | | |
|---|---|---|
| 5. | Договоры участия в долевом строительстве: | не зарегистрированы |
| 6. | Правопритязания: | отсутствуют |
| 7. | Заявленные в судебном порядке права требования: | данные отсутствуют |
| 8. | Отметка о возражении в отношении зарегистрированного права: | данные отсутствуют |
| 9. | Отметка о наличии решения об изъятии объекта недвижимости для государственных и муниципальных нужд: | данные отсутствуют |

Выписка выдана: Махортых Эдуард Иванович

Сведения, содержащиеся в настоящем документе, являются актуальными (действительными) на дату получения запроса органом, осуществляющим государственную регистрацию прав.
В соответствии со статьей 7 Федерального закона от 21 июля 1997 г. №122-ФЗ "О государственной регистрации прав на недвижимое имущество и сделок с ним" использование сведений, содержащихся в настоящей выписке, способами и в форме, которые наносят ущерб правам и законным интересам правообладателя, влечет ответственность, предусмотренную законодательством Российской Федерации.

СПЕЦИАЛИСТ 1 РАЗРЯДА (должность уполномоченного, заявленного лица органа, осуществляющего государственную регистрацию прав) [illegible] Фунтикова И. С. (фамилия, инициалы)

Получение заявителем выписки из ЕГРП для последующего предоставления в органы государственной регистрации прав, органы государственной регистрации прав на недвижимое имущество и сделок с ним не требуется. Данную информацию указанные органы обязаны запрашивать у Росреестра [illegible] "Об организации предоставления государственных и муниципальных услуг", ч.1, ст.7)

2

ФЕДЕРАЛЬНАЯ СЛУЖБА ГОСУДАРСТВЕННОЙ РЕГИСТРАЦИИ, КАДАСТРА И КАРТОГРАФИИ

УПРАВЛЕНИЕ ФЕДЕРАЛЬНОЙ СЛУЖБЫ ГОСУДАРСТВЕННОЙ РЕГИСТРАЦИИ, КАДАСТРА И КАРТОГРАФИИ ПО МОСКОВСКОЙ ОБЛАСТИ

**ВЫПИСКА ИЗ ЕДИНОГО ГОСУДАРСТВЕННОГО РЕЕСТРА ПРАВ НА НЕДВИЖИМОЕ ИМУЩЕСТВО И СДЕЛОК С НИМ**

Дата 13.02.2016 № 50/023/001/2016-850

На основании запроса от 11.02.2016 г., поступившего на рассмотрение 11.02.2016 г. сообщаем, что в Едином государственном реестре прав на недвижимое имущество и сделок с ним зарегистрировано:

| | | | |
|---|---|---|---|
| 1. | Характеристики объекта недвижимости: | | |
| | Кадастровый (или условный) номер объекта: | | 50:23:0050384:764 |
| | наименование объекта: | | Земельный участок |
| | назначение объекта: | | Земли сельскохозяйственного назначения, для дачного строительства с правом возведения жилого дома с правом регистрации проживания в нем |
| | площадь объекта: | | 1 000 кв. м |
| | инвентарный номер, литер: | | |
| | этажность (этаж): | | |
| | номера на поэтажном плане: | | |
| | адрес (местоположение) объекта: | | Московская область, Раменский район, сельское поселение Рыболовское |
| | состав: | | |
| 2. | Правообладатель (правообладатели): | 2.1. | Владельцы инвестиционных паев - Закрытый паевой инвестиционный фонд недвижимости "ТрастЮнион- Подмосковный" данные о которых устанавливаются на основании данных лицевых счетов владельцев инвестиционных паев в реестре владельцев инвестиционных паев и счетов депо владельцев инвестиционных паев. |
| 3. | Вид, номер и дата государственной регистрации права: | 3.1. | Общая долевая собственность, № 50-50-23/226/2014-208 от 25.11.2014 |
| 4. | Ограничение (обременение) права: | | |
| | 4.1.1. вид: | | Доверительное управление, Московская область, Раменский район, сельское поселение Рыболовское, кад. № 50:23:0050384:764, Земельный участок, категория земель: земли сельскохозяйственного назначения, разрешенное использование: для дачного строительства с правом возведения жилого дома с правом регистрации проживания в нем, общая площадь 1 000 кв. м |
| | дата государственной регистрации: | | 04.02.2016 |
| | номер государственной регистрации: | | 50-50/023-50/999/001/2016-500/2 |
| | срок, на который установлено ограничение (обременение) права: | | с 04.02.2016 до 01, 12, 2027 |
| | лицо, в пользу которого установлено ограничение (обременение) права: | | Закрытое акционерное общество Управляющая компания «РВМ Капитал», ИНН: 7722563196 |
| | основание государственной регистрации: | | Правила доверительного управления Закрытым паевым инвестиционным фондом недвижимости "Земельный фонд "Солид Подмосковный" зарегистрированы ФСФР России 18.10.2007г. за № 1028-94135580 от 18.10.2007;<br>Договор о передаче прав и обязанностей по договору доверительного управления паевым инвестиционным фондом от 07.04.2015 №06/11 |

1

| | | |
|---|---|---|
| 5. | Договоры участия в долевом строительстве: | не зарегистрировано |
| 6. | Правопритязания: | отсутствуют |
| 7. | Заявленные в судебном порядке права требования: | данные отсутствуют |
| 8. | Отметка о возражении в отношении зарегистрированного права: | данные отсутствуют |
| 9. | Отметка о наличии решения об изъятии объекта недвижимости для государственных и муниципальных нужд: | данные отсутствуют |

Выписка выдана: Махортых Эдуард

Сведения, содержащиеся в настоящем документе, являются актуальными (действительными) на дату получения запроса органом, осуществляющим государственную регистрацию прав.
В соответствии со статьей 7 Федерального закона от 21 июля 1997 г. №122-ФЗ "О государственной регистрации прав на недвижимое имущество и сделок с ним" использование сведений, содержащихся в настоящей выписке, способные нанести ущерб правам и законным интересам правообладателя, влечет ответственность, предусмотренную законодательством Российской Федерации.

СПЕЦИАЛИСТ 1 РАЗРЯДА (должность уполномоченного должностного лица органа, осуществляющего государственную регистрацию прав) (подпись) Сокольник Е. С. (ведение выписки)

Получение заявителем выписки из ЕГРП для последующего предоставления в органы государственной власти органы местного самоуправления и органы государственных внебюджетных фондов в целях получения государственных и муниципальных услуг, не требуется. Данную информацию уполномоченные органы обязаны запрашивать у Росреестра самостоятельно. Федеральный закон от 27.07.2010 №210-ФЗ "Об организации предоставления государственных и муниципальных услуг", ч.1, ст.7

2

**Отчет об оценке земельных участков (440 ед.) для дачного строительства с правом возведения жилого дома с правом регистрации проживания в нем, расположенных в Раменском районе Московской области**

ФЕДЕРАЛЬНАЯ СЛУЖБА ГОСУДАРСТВЕННОЙ РЕГИСТРАЦИИ, КАДАСТРА И КАРТОГРАФИИ

УПРАВЛЕНИЕ ФЕДЕРАЛЬНОЙ СЛУЖБЫ ГОСУДАРСТВЕННОЙ РЕГИСТРАЦИИ, КАДАСТРА И КАРТОГРАФИИ ПО МОСКОВСКОЙ ОБЛАСТИ

**ВЫПИСКА ИЗ ЕДИНОГО ГОСУДАРСТВЕННОГО РЕЕСТРА ПРАВ НА НЕДВИЖИМОЕ ИМУЩЕСТВО И СДЕЛОК С НИМ**

Дата 12.03.2016 № 50/023/001/2016-1285

На основании запроса от 10.03.2016 г., поступившего на рассмотрение 10.03.2016 г. сообщаем, что в Едином государственном реестре прав на недвижимое имущество и сделок с ним зарегистрировано:

| | | | |
|---|---|---|---|
| 1. | Характеристики объекта недвижимости: | | |
| | Кадастровый (или условный) номер объекта: | 50:23:0050384:770 | |
| | наименование объекта: | Земельный участок | |
| | назначение объекта: | Земли сельскохозяйственного назначения, для дачного строительства с правом возведения жилого дома с правом регистрации проживания в нем | |
| | площадь объекта: | 935 кв. м | |
| | инвентарный номер, литер: | | |
| | этажность (этаж): | | |
| | номера на поэтажном плане: | | |
| | адрес (местоположение) объекта: | Московская область, Раменский район, сельское поселение Рыболовское | |
| | состав: | | |
| 2. | Правообладатель (правообладатели): | 2.1. | Владельцы инвестиционных паев - Закрытый паевой инвестиционный фонд недвижимости "ТрастЮнион- Подмосковный" данные о которых устанавливаются на основании данных лицевых счетов владельцев инвестиционных паев в реестре владельцев инвестиционных паев и счетов депо владельцев инвестиционных паев. |
| 3. | Вид, номер и дата государственной регистрации права: | 3.1. | Общая долевая собственность, № 50-50-23/156/2014-389 от 02.09.2014 |
| 4. | Ограничение (обременение) права: | | |
| | 4.1.1. вид: | | Доверительное управление, Московская область, Раменский район, сельское поселение Рыболовское, кад. № 50:23:0050384:770, Земельный участок, категория земель: земли сельскохозяйственного назначения, разрешенное использование: для дачного строительства с правом возведения жилого дома с правом регистрации проживания в нем, общая площадь 935 кв. м |
| | дата государственной регистрации: | | 25.02.2016 |
| | номер государственной регистрации: | | 50-50/023-50/999/001/2016-892/2 |
| | срок, на который установлено ограничение (обременение) права: | | с 25.02.2016 по 01.12.2027 |
| | лицо, в пользу которого установлено ограничение (обременение) права: | | Закрытое акционерное общество Управляющая компания «РВМ Капитал», ИНН: 7722563196 |
| | основание государственной регистрации: | | Правила доверительного управления Закрытым паевым инвестиционным фондом недвижимости "Земельный фонд "Солнд Подмосковный" зарегистрированы ФСФР России 18.10.2007г. за № 1028-94135580 от 18.10.2007;<br>Договор о передаче прав и обязанностей по договору доверительного управления паевым инвестиционным фондом от 07.04.2015 №06/11 |



| | | |
|---|---|---|
| 5. | Договоры участия в долевом строительстве: | не зарегистрировано |
| 6. | Правопритязания: | отсутствуют |
| 7. | Заявленные в судебном порядке права требования: | данные отсутствуют |
| 8. | Отметка о возражении в отношении зарегистрированного права: | данные отсутствуют |
| 9. | Отметка о наличии решения об изъятии объекта недвижимости для государственных и муниципальных нужд: | данные отсутствуют |

Выписка выдана: Махортых Эдуард

Сведения, содержащиеся в настоящем документе, являются актуальными (действительными) на дату получения запроса органом, осуществляющим государственную регистрацию прав.
В соответствии со статьей 7 Федерального закона от 21 июля 1997 г. №122-ФЗ "О государственной регистрации прав на недвижимое имущество и сделок с ним" использование сведений, содержащихся в настоящей выписке, способами, или в форме, которые наносят ущерб правам и законным интересам правообладателя, влечет ответственность, предусмотренную законодательством Российской Федерации.

СПЕЦИАЛИСТ 1 РАЗРЯДА — Фисенко Н. С.

(должность уполномоченного должностного лица органа, осуществляющего государственную регистрацию прав) (подпись) (фамилия, инициалы)

Получение заявителем выписки из ЕГРП для последующего предоставления в органы государственной власти, органы местного самоуправления и органы государственных внебюджетных фондов в целях получения государственных и муниципальных услуг не требуется. Данную информацию указанные органы обязаны запрашивать у Росреестра самостоятельно (Федеральный закон от 27.07.2010 №210-ФЗ "Об организации предоставления государственных и муниципальных услуг", ч.1, ст.7)

ФЕДЕРАЛЬНАЯ СЛУЖБА ГОСУДАРСТВЕННОЙ РЕГИСТРАЦИИ, КАДАСТРА И КАРТОГРАФИИ

УПРАВЛЕНИЕ ФЕДЕРАЛЬНОЙ СЛУЖБЫ ГОСУДАРСТВЕННОЙ РЕГИСТРАЦИИ, КАДАСТРА И КАРТОГРАФИИ ПО МОСКОВСКОЙ ОБЛАСТИ

**ВЫПИСКА ИЗ ЕДИНОГО ГОСУДАРСТВЕННОГО РЕЕСТРА ПРАВ НА НЕДВИЖИМОЕ ИМУЩЕСТВО И СДЕЛОК С НИМ**

Дата 12.03.2016 № 50/023/001/2016-1251

На основании запроса от 10.03.2016 г., поступившего на рассмотрение 10.03.2016 г. сообщаем, что в Едином государственном реестре прав на недвижимое имущество и сделок с ним зарегистрировано:

| | | | |
|---|---|---|---|
| 1. | Характеристики объекта недвижимости: | | |
| | Кадастровый (или условный) номер объекта: | | 50:23:0050384:771 |
| | наименование объекта: | | Земельный участок |
| | назначение объекта: | | Земли сельскохозяйственного назначения, для дачного строительства с правом возведения жилого дома с правом регистрации проживания в нем |
| | площадь объекта: | | 952 кв. м |
| | инвентарный номер, литер: | | |
| | этажность (этаж): | | |
| | номера на поэтажном плане: | | |
| | адрес (местоположение) объекта: | | Московская область, Раменский район, сельское поселение Рыболовское |
| | состав: | | |
| 2. | Правообладатель (правообладатели): | 2.1. | Владельцы инвестиционных паев - Закрытый паевой инвестиционный фонд недвижимости "ТрастЮнион- Подмосковный" данные о которых устанавливаются на основании данных лицевых счетов владельцев инвестиционных паев в реестре владельцев инвестиционных паев и счетов депо владельцев инвестиционных паев. |
| 3. | Вид, номер и дата государственной регистрации права: | 3.1. | Общая долевая собственность, № 50-50-23/226/2014-200 от 25.11.2014 |
| 4. | Ограничение (обременение) права: | | |
| | 4.1.1. | вид: | Доверительное управление, Московская область, Раменский район, сельское поселение Рыболовское, кад. № 50:23:0050384:771, Земельный участок, категория земель: земли сельскохозяйственного назначения, разрешенное использование: для дачного строительства с правом возведения жилого дома с правом регистрации проживания в нем, общая площадь 952 кв. м |
| | | дата государственной регистрации: | 24.02.2016 |
| | | номер государственной регистрации: | 50-50/023-50/999/001/2016-846/2 |
| | | срок, на который установлено ограничение (обременение) права: | с 24.02.2016 до 01, 12, 2027 |
| | | лицо, в пользу которого установлено ограничение (обременение) права: | Закрытое акционерное общество Управляющая компания «РВМ Капитал», ИНН: 7722563196 |
| | | основание государственной регистрации: | Правила доверительного управления Закрытым паевым инвестиционным фондом недвижимости "Земельный фонд "Солид Подмосковный" зарегистрированы ФСФР России 18.10.2007г. за № 1028-94135580 от 18.10.2007;<br>Договор о передаче прав и обязанностей по договору доверительного управления паевым инвестиционным фондом от 07.04.2015 №06/11 |



| | | |
|---|---|---|
| 5. | Договоры участия в долевом строительстве: | не зарегистрировано |
| 6. | Правопритязания: | отсутствуют |
| 7. | Заявленные в судебном порядке права требования: | данные отсутствуют |
| 8. | Отметка о возражении в отношении зарегистрированного права: | данные отсутствуют |
| 9. | Отметка о наличии решения об изъятии объекта недвижимости для государственных и муниципальных нужд: | данные отсутствуют |

Выписка выдана: Махортых Эдуард Иванович

Сведения, содержащиеся в настоящем документе, являются актуальными (действительными) на дату получения запроса органом, осуществляющим государственную регистрацию прав. В соответствии со статьей 7 Федерального закона от 24 июля 1997 г. №122-ФЗ "О государственной регистрации прав на недвижимое имущество и сделок с ним" использование сведений, содержащихся в настоящей выписке, указанным лицом в форме, которые наносят ущерб правам и законным интересам правообладателей, влечет ответственность, предусмотренную законодательством Российской Федерации.

СПЕЦИАЛИСТ 1 РАЗРЯДА — Кулешова И. С.

(должность уполномоченного должностного лица органа, осуществляющего государственную регистрацию прав) (подпись) (фамилия, инициалы)

Получение заявителем выписки из ЕГРП не является предоставлением им государственной власти, органы местного самоуправления и органы государственных внебюджетных фондов в целях исполнения государственных функций, либо в иных целях, не предусмотренных указанным органом обязаны запрашивать у Росреестра самостоятельно (Федеральный закон от 27.07.2010 №210-ФЗ "Об организации предоставления государственных и муниципальных услуг", ч.1 ст.7)

ФЕДЕРАЛЬНАЯ СЛУЖБА ГОСУДАРСТВЕННОЙ РЕГИСТРАЦИИ, КАДАСТРА И КАРТОГРАФИИ

УПРАВЛЕНИЕ ФЕДЕРАЛЬНОЙ СЛУЖБЫ ГОСУДАРСТВЕННОЙ РЕГИСТРАЦИИ, КАДАСТРА И КАРТОГРАФИИ ПО МОСКОВСКОЙ ОБЛАСТИ

**ВЫПИСКА ИЗ ЕДИНОГО ГОСУДАРСТВЕННОГО РЕЕСТРА ПРАВ НА НЕДВИЖИМОЕ ИМУЩЕСТВО И СДЕЛОК С НИМ**

Дата 10.03.2016 № 50/023/001/2016-1208

На основании запроса от 09.03.2016 г., поступившего на рассмотрение 09.03.2016 г. сообщаем, что в Едином государственном реестре прав на недвижимое имущество и сделок с ним зарегистрировано:

| | | | |
|---|---|---|---|
| 1. | Характеристики объекта недвижимости: | | |
| | Кадастровый (или условный) номер объекта: | | 50:23:0050384:772 |
| | наименование объекта: | | Земельный участок |
| | назначение объекта: | | Земли сельскохозяйственного назначения, для дачного строительства с правом возведения жилого дома с правом регистрации проживания в нем |
| | площадь объекта: | | 991 кв. м |
| | инвентарный номер, литер: | | |
| | этажность (этаж): | | |
| | номера на поэтажном плане: | | |
| | адрес (местоположение) объекта: | | Московская область, Раменский район, сельское поселение Рыболовское |
| | состав: | | |
| 2. | Правообладатель (правообладатели): | 2.1. | Владельцы инвестиционных паев - Закрытый паевой инвестиционный фонд недвижимости "ТрастЮнион- Подмосковный" данные о которых устанавливаются на основании данных лицевых счетов владельцев инвестиционных паев в реестре владельцев инвестиционных паев и счетов депо владельцев инвестиционных паев. |
| 3. | Вид, номер и дата государственной регистрации права: | 3.1. | Общая долевая собственность, № 50-50-23/156/2014-388 от 02.09.2014 |
| 4. | Ограничение (обременение) права: | | |
| | 4.1.1. вид: | | Доверительное управление, Московская область, Раменский район, сельское поселение Рыболовское, кад. № 50:23:0050384:772, Земельный участок, категория земель: земли сельскохозяйственного назначения, разрешенное использование: для дачного строительства с правом возведения жилого дома с правом регистрации проживания в нем, общая площадь 991 кв. м |
| | дата государственной регистрации: | | 25.02.2016 |
| | номер государственной регистрации: | | 50-50/023-50/999/001/2016-927/2 |
| | срок, на который установлено ограничение (обременение) права: | | с 25.02.2016 по 01.12.2027 |
| | лицо, в пользу которого установлено ограничение (обременение) права: | | Закрытое акционерное общество Управляющая компания «РВМ Капитал», ИНН: 7722563196 |
| | основание государственной регистрации: | | Правила доверительного управления Закрытым паевым инвестиционным фондом недвижимости "Земельный фонд "Солид Подмосковный" зарегистрированы ФСФР России 18.10.2007г. за № 1028-94135580 от 18.10.2007;<br>Договор о передаче прав и обязанностей по договору доверительного управления паевым инвестиционным фондом от 07.04.2015 №06/11 |

1

| | | |
|---|---|---|
| 5. | Договоры участия в долевом строительстве: | не зарегистрировано |
| 6. | Правопритязания: | отсутствуют |
| 7. | Заявленные в судебном порядке права требования: | данные отсутствуют |
| 8. | Отметка о возражении в отношении зарегистрированного права: | данные отсутствуют |
| 9. | Отметка о наличии решения об изъятии объекта недвижимости для государственных и муниципальных нужд: | данные отсутствуют |

Выписка выдана: Махортых Эдуард Иванович

Сведения, содержащиеся в настоящем документе, являются актуальными (действительными) на дату получения запроса органом, осуществляющим государственную регистрацию прав.
В соответствии со статьей 7 Федерального закона от 21 июля 1997 г. №122-ФЗ "О государственной регистрации прав на недвижимое имущество и сделок с ним" использование сведений, содержащихся в настоящей выписке, способами или в форме, которые наносят ущерб правам и законным интересам правообладателей, влечет ответственность, предусмотренную законодательством Российской Федерации.

СПЕЦИАЛИСТ 1 РАЗРЯДА — Фрунзе Н. С.

(должность уполномоченного должностного лица органа, осуществляющего государственную регистрацию прав) — (подпись) — (фамилия, инициалы)

Получение заявителем выписки из ЕГРП для последующего предоставления органам государственной власти, органам местного самоуправления и органам государственных внебюджетных фондов в целях получения государственных и муниципальных услуг не требуется. Данную информацию указанные органы обязаны запрашивать у Росреестра самостоятельно. Федеральный закон от 27.07.2010 №210-ФЗ "Об организации предоставления государственных и муниципальных услуг", ч.1, ст.7)

2

ФЕДЕРАЛЬНАЯ СЛУЖБА ГОСУДАРСТВЕННОЙ РЕГИСТРАЦИИ, КАДАСТРА И КАРТОГРАФИИ

УПРАВЛЕНИЕ ФЕДЕРАЛЬНОЙ СЛУЖБЫ ГОСУДАРСТВЕННОЙ РЕГИСТРАЦИИ, КАДАСТРА И КАРТОГРАФИИ ПО МОСКОВСКОЙ ОБЛАСТИ

**ВЫПИСКА ИЗ ЕДИНОГО ГОСУДАРСТВЕННОГО РЕЕСТРА ПРАВ НА НЕДВИЖИМОЕ ИМУЩЕСТВО И СДЕЛОК С НИМ**

Дата 13.02.2016 № 50/023/001/2016-918

На основании запроса от 11.02.2016 г., поступившего на рассмотрение 11.02.2016 г. сообщаем, что в Едином государственном реестре прав на недвижимое имущество и сделок с ним зарегистрировано:

| | | | |
|---|---|---|---|
| 1. | Характеристики объекта недвижимости: | | |
| | Кадастровый (или условный) номер объекта: | | 50:23:0050384:773 |
| | наименование объекта: | | Земельный участок |
| | назначение объекта: | | Земли сельскохозяйственного назначения, для дачного строительства с правом возведения жилого дома с правом регистрации проживания в нем |
| | площадь объекта: | | 1 001 кв. м |
| | инвентарный номер, литер: | | |
| | этажность (этаж): | | |
| | номера на поэтажном плане: | | |
| | адрес (местоположение) объекта: | | Московская область, Раменский район, сельское поселение Рыболовское |
| | состав: | | |
| 2. | Правообладатель (правообладатели): | 2.1. | Владельцы инвестиционных паев - Закрытый паевой инвестиционный фонд недвижимости "ТрастЮнион- Подмосковный" данные о которых устанавливаются на основании данных лицевых счетов владельцев инвестиционных паев в реестре владельцев инвестиционных паев и счетов депо владельцев инвестиционных паев. |
| 3. | Вид, номер и дата государственной регистрации права: | 3.1. | Общая долевая собственность, № 50-50-23/156/2014-387 от 02.09.2014 |
| 4. | Ограничение (обременение) права: | | |
| | 4.1.1. вид: | | Доверительное управление, Московская область, Раменский район, сельское поселение Рыболовское, кад. № 50:23:0050384:773, Земельный участок, категория земель: земли сельскохозяйственного назначения, разрешенное использование: для дачного строительства с правом возведения жилого дома с правом регистрации проживания в нем, общая площадь 1 001 кв. м |
| | дата государственной регистрации: | | 04.02.2016 |
| | номер государственной регистрации: | | 50-50/023-50/999/001/2016-451/2 |
| | срок, на который установлено ограничение (обременение) права: | | с 04.02.2016 по 01.12.2027 |
| | лицо, в пользу которого установлено ограничение (обременение) права: | | Закрытое акционерное общество Управляющая компания «РВМ Капитал», ИНН: 7722563196 |
| | основание государственной регистрации: | | Правила доверительного управления Закрытым паевым инвестиционным фондом недвижимости "Земельный фонд "Солид Подмосковный" зарегистрированы ФСФР России 18.10.2007г. за № 1028-94135580 от 18.10.2007;<br>Договор о передаче прав и обязанностей по договору доверительного управления паевым инвестиционным фондом от 07.04.2015 №06/11 |

1

| | | |
|---|---|---|
| 5. | Договоры участия в долевом строительстве: | не зарегистрировано |
| 6. | Правопритязания: | отсутствуют |
| 7. | Заявленные в судебном порядке права требования: | данные отсутствуют |
| 8. | Отметка о возражении в отношении зарегистрированного права: | данные отсутствуют |
| 9. | Отметка о наличии решения об изъятии объекта недвижимости для государственных и муниципальных нужд: | данные отсутствуют |

Выписка выдана: Махортых Эдуард Иванович

Сведения, содержащиеся в настоящем документе, являются актуальными (действительными) на дату получения запроса органом, осуществляющим государственную регистрацию прав.
В соответствии со статьей 7 Федерального закона от 21 июля 1997 г. №122-ФЗ "О государственной регистрации прав на недвижимое имущество и сделок с ним" использование сведений, содержащихся в настоящей выписке, способами или в форме, которые наносят ущерб правам и законным интересам правообладателей, влечет ответственность, предусмотренную законодательством Российской Федерации.

СПЕЦИАЛИСТ 1 РАЗРЯДА (должность уполномоченного, хозяйственного органа, осуществляющего государственную регистрацию прав) — подпись — Кондратьев И. С. (фамилия, инициалы)

Получение заявителем выписок из ЕГРП для последующего предоставления [illegible] органы [illegible] самоуправления и органы государственных внебюджетных фондов в целях получения государственных и муниципальных услуг, не требуется. Данную информацию указанные органы обязаны запрашивать у Росреестра [illegible] от 27.07.2010 № 210-ФЗ "Об организации предоставления государственных и муниципальных услуг", ч. 1 ст. 7)

2

ФЕДЕРАЛЬНАЯ СЛУЖБА ГОСУДАРСТВЕННОЙ РЕГИСТРАЦИИ, КАДАСТРА И КАРТОГРАФИИ

УПРАВЛЕНИЕ ФЕДЕРАЛЬНОЙ СЛУЖБЫ ГОСУДАРСТВЕННОЙ РЕГИСТРАЦИИ, КАДАСТРА И КАРТОГРАФИИ ПО МОСКОВСКОЙ ОБЛАСТИ

**ВЫПИСКА ИЗ ЕДИНОГО ГОСУДАРСТВЕННОГО РЕЕСТРА ПРАВ НА НЕДВИЖИМОЕ ИМУЩЕСТВО И СДЕЛОК С НИМ**

Дата 13.02.2016 № 50/023/001/2016-877

На основании запроса от 11.02.2016 г., поступившего на рассмотрение 11.02.2016 г. сообщаем, что в Едином государственном реестре прав на недвижимое имущество и сделок с ним зарегистрировано:

| | | | |
|---|---|---|---|
| 1. | Характеристики объекта недвижимости: | | |
| | Кадастровый (или условный) номер объекта: | | 50:23:0050384:774 |
| | наименование объекта: | | Земельный участок |
| | назначение объекта: | | Земли сельскохозяйственного назначения, для дачного строительства с правом возведения жилого дома с правом регистрации проживания в нем |
| | площадь объекта: | | 1 000 кв. м |
| | инвентарный номер, литер: | | |
| | этажность (этаж): | | |
| | номера на поэтажном плане: | | |
| | адрес (местоположение) объекта: | | Московская область, Раменский район, сельское поселение Рыболовское |
| | состав: | | |
| 2. | Правообладатель (правообладатели): | 2.1. | Владельцы инвестиционных паев - Закрытый паевой инвестиционный фонд недвижимости "ТрастЮнион- Подмосковный" данные о которых устанавливаются на основании данных лицевых счетов владельцев инвестиционных паев в реестре владельцев инвестиционных паев и счетов депо владельцев инвестиционных паев. |
| 3. | Вид, номер и дата государственной регистрации права: | 3.1. | Общая долевая собственность, № 50-50-23/156/2014-386 от 02.09.2014 |
| 4. | Ограничение (обременение) права: | | |
| | 4.1.1. вид: | | Доверительное управление, Московская область, Раменский район, сельское поселение Рыболовское, кад. № 50:23:0050384:774, Земельный участок, категория земель: земли сельскохозяйственного назначения, разрешенное использование: для дачного строительства с правом возведения жилого дома с правом регистрации проживания в нем, общая площадь 1 000 кв. м |
| | дата государственной регистрации: | | 04.02.2016 |
| | номер государственной регистрации: | | 50-50/023-50/999/001/2016-521/2 |
| | срок, на который установлено ограничение (обременение) права: | | с 21.01.2016 по 01.12.2027 |
| | лицо, в пользу которого установлено ограничение (обременение) права: | | Закрытое акционерное общество Управляющая компания «РВМ Капитал», ИНН: 7722563196 |
| | основание государственной регистрации: | | Правила доверительного управления Закрытым паевым инвестиционным фондом недвижимости "Земельный фонд "Солид Подмосковный" зарегистрированы ФСФР России 18.10.2007г. за № 1028-94135580 от 18.10.2007;<br>Договор о передаче прав и обязанностей по договору доверительного управления паевым инвестиционным фондом от 07.04.2015 №06/11 |

1

| | | |
|---|---|---|
| 5. | Договоры участия в долевом строительстве: | не зарегистрировано |
| 6. | Правопритязания: | отсутствуют |
| 7. | Заявленные в судебном порядке права требования: | данные отсутствуют |
| 8. | Отметка о возражении в отношении зарегистрированного права: | данные отсутствуют |
| 9. | Отметка о наличии решения об изъятии объекта недвижимости для государственных и муниципальных нужд: | данные отсутствуют |

Выписка выдана: Махортых Эдуард

Сведения, содержащиеся в настоящем документе, являются актуальными (действительными) на дату получения запроса органом, осуществляющим государственную регистрацию прав.
В соответствии со статьей 7 Федерального закона от 21 июля 1997 г. №122-ФЗ "О государственной регистрации прав на недвижимое имущество и сделок с ним" использование сведений, содержащихся в настоящей выписке способами или в форме, которые наносят ущерб правам и законным интересам правообладателей, влечет ответственность, предусмотренную законодательством Российской Федерации.

СПЕЦИАЛИСТ 1 РАЗРЯДА — [illegible] И. С.

Получение заявителем выписки из ЕГРП для последующего предоставления в органы государственной власти, органы местного самоуправления и органы государственных внебюджетных фондов в целях получения государственных и муниципальных услуг не требуется. Данную информацию указанные органы обязаны запрашивать у Росреестра [illegible] "Об организации предоставления государственных и муниципальных услуг", ч.1, ст.7)

2

**Отчет об оценке земельных участков (440 ед.) для дачного строительства с правом возведения жилого дома с правом регистрации проживания в нем, расположенных в Раменском районе Московской области**

ФЕДЕРАЛЬНАЯ СЛУЖБА ГОСУДАРСТВЕННОЙ РЕГИСТРАЦИИ, КАДАСТРА И КАРТОГРАФИИ

УПРАВЛЕНИЕ ФЕДЕРАЛЬНОЙ СЛУЖБЫ ГОСУДАРСТВЕННОЙ РЕГИСТРАЦИИ, КАДАСТРА И КАРТОГРАФИИ ПО МОСКОВСКОЙ ОБЛАСТИ

**ВЫПИСКА ИЗ ЕДИНОГО ГОСУДАРСТВЕННОГО РЕЕСТРА ПРАВ НА НЕДВИЖИМОЕ ИМУЩЕСТВО И СДЕЛОК С НИМ**

Дата 13.02.2016 № 50/023/001/2016-866

На основании запроса от 11.02.2016 г., поступившего на рассмотрение 11.02.2016 г. сообщаем, что в Едином государственном реестре прав на недвижимое имущество и сделок с ним зарегистрировано:

| | | | |
|---|---|---|---|
| 1. | Характеристики объекта недвижимости: | | |
| | Кадастровый (или условный) номер объекта: | | 50:23:0050384:775 |
| | наименование объекта: | | Земельный участок |
| | назначение объекта: | | Земли сельскохозяйственного назначения, для дачного строительства с правом возведения жилого дома с правом регистрации проживания в нем |
| | площадь объекта: | | 1 000 кв. м |
| | инвентарный номер, литер: | | |
| | этажность (этаж): | | |
| | номера на поэтажном плане: | | |
| | адрес (местоположение) объекта: | | Московская область, Раменский район, сельское поселение Рыболовское |
| | состав: | | |
| 2. | Правообладатель (правообладатели): | 2.1. | Владельцы инвестиционных паев - Закрытый паевой инвестиционный фонд недвижимости "ТрастЮнион- Подмосковный" данные о которых устанавливаются на основании данных лицевых счетов владельцев инвестиционных паев в реестре владельцев инвестиционных паев и счетов депо владельцев инвестиционных паев. |
| 3. | Вид, номер и дата государственной регистрации права: | 3.1. | Общая долевая собственность, № 50-50-23/156/2014-385 от 02.09.2014 |
| 4. | Ограничение (обременение) права: | | |
| | 4.1.1. вид: | | Доверительное управление, Московская область, Раменский район, сельское поселение Рыболовское, кад. № 50:23:0050384:775, Земельный участок, категория земель: земли сельскохозяйственного назначения, разрешенное использование: для дачного строительства с правом возведения жилого дома с правом регистрации проживания в нем, общая площадь 1 000 кв. м |
| | дата государственной регистрации: | | 04.02.2016 |
| | номер государственной регистрации: | | 50-50/023-50/999/001/2016-522/2 |
| | срок, на который установлено ограничение (обременение) права: | | с 04.02.2016 до 01, 12, 2027 |
| | лицо, в пользу которого установлено ограничение (обременение) права: | | Закрытое акционерное общество Управляющая компания «РВМ Капитал», ИНН: 7722563196 |
| | основание государственной регистрации: | | Правила доверительного управления Закрытым паевым инвестиционным фондом недвижимости "Земельный фонд "Солид Подмосковный" зарегистрированы ФСФР России 18.10.2007г. за № 1028-94135580 от 18.10.2007;<br>Договор о передаче прав и обязанностей по договору доверительного управления паевым инвестиционным фондом от 07.04.2015 №06/11 |

1

| | | |
|---|---|---|
| 5. | Договоры участия в долевом строительстве: | не зарегистрировано |
| 6. | Правопритязания: | отсутствуют |
| 7. | Заявленные в судебном порядке права требования: | данные отсутствуют |
| 8. | Отметка о возражении в отношении зарегистрированного права: | данные отсутствуют |
| 9. | Отметка о наличии решения об изъятии объекта недвижимости для государственных и муниципальных нужд: | данные отсутствуют |

Выписка выдана: Махортых Эдуард

Сведения, содержащиеся в настоящем документе, являются актуальными (действительными) на дату получения запроса органом, осуществляющим государственную регистрацию прав.
В соответствии со статьей 7 Федерального закона от 27 июля 1997 г. №122-ФЗ "О государственной регистрации прав на недвижимое имущество и сделок с ним" использование сведений, содержащихся в настоящей выписке, способами или в форме, которые наносят ущерб правам и законным интересам правообладателей, влечет ответственность, предусмотренную законодательством Российской Федерации.

СПЕЦИАЛИСТ 1 РАЗРЯДА (должность уполномоченного должностного лица органа, осуществляющего государственную регистрацию прав) — Подпись, НДП — Фурзина И. С. (фамилия, инициалы)

Получение заявителем выписки из ЕГРП для последующего предоставления в органы государственной власти органы местного самоуправления органы государственных внебюджетных фондов в целях получения государственных и муниципальных услуг не требуется. Данную информацию указанные органы обязаны запрашивать у Росреестра самостоятельно в Федеральном законе от 27.07.2010 №210-ФЗ "Об организации предоставления государственных и муниципальных услуг", ч.1, ст.7)

2

ФЕДЕРАЛЬНАЯ СЛУЖБА ГОСУДАРСТВЕННОЙ РЕГИСТРАЦИИ, КАДАСТРА И КАРТОГРАФИИ

УПРАВЛЕНИЕ ФЕДЕРАЛЬНОЙ СЛУЖБЫ ГОСУДАРСТВЕННОЙ РЕГИСТРАЦИИ, КАДАСТРА И КАРТОГРАФИИ ПО МОСКОВСКОЙ ОБЛАСТИ

**ВЫПИСКА ИЗ ЕДИНОГО ГОСУДАРСТВЕННОГО РЕЕСТРА ПРАВ НА НЕДВИЖИМОЕ ИМУЩЕСТВО И СДЕЛОК С НИМ**

Дата 13.02.2016 № 50/023/001/2016-896

На основании запроса от 11.02.2016 г., поступившего на рассмотрение 11.02.2016 г. сообщаем, что в Едином государственном реестре прав на недвижимое имущество и сделок с ним зарегистрировано:

| | | | |
|---|---|---|---|
| 1. | Характеристики объекта недвижимости: | | |
| | Кадастровый (или условный) номер объекта: | 50:23:0050384:776 | |
| | наименование объекта: | Земельный участок | |
| | назначение объекта: | Земли сельскохозяйственного назначения, для дачного строительства с правом возведения жилого дома с правом регистрации проживания в нем | |
| | площадь объекта: | 1 000 кв. м | |
| | инвентарный номер, литер: | | |
| | этажность (этаж): | | |
| | номера на поэтажном плане: | | |
| | адрес (местоположение) объекта: | Московская область, Раменский район, сельское поселение Рыболовское | |
| | состав: | | |
| 2. | Правообладатель (правообладатели): | 2.1. | Владельцы инвестиционных паев - Закрытый паевой инвестиционный фонд недвижимости "ТрастЮнион- Подмосковный" данные о которых устанавливаются на основании данных лицевых счетов владельцев инвестиционных паев в реестре владельцев инвестиционных паев и счетов депо владельцев инвестиционных паев. |
| 3. | Вид, номер и дата государственной регистрации права: | 3.1. | Общая долевая собственность, № 50-50-23/156/2014-384 от 02.09.2014 |
| 4. | Ограничение (обременение) права: | | |
| | 4.1.1. вид: | | Доверительное управление, Московская область, Раменский район, сельское поселение Рыболовское, кад. № 50:23:0050384:776, Земельный участок, категория земель: земли сельскохозяйственного назначения, разрешенное использование: для дачного строительства с правом возведения жилого дома с правом регистрации проживания в нем, общая площадь 1 000 кв. м |
| | дата государственной регистрации: | | 04.02.2016 |
| | номер государственной регистрации: | | 50-50/023-50/999/001/2016-524/2 |
| | срок, на который установлено ограничение (обременение) права: | | с 04.02.2016 до 01.12.2027 |
| | лицо, в пользу которого установлено ограничение (обременение) права: | | Закрытое акционерное общество Управляющая компания «РВМ Капитал», ИНН: 7722563196 |
| | основание государственной регистрации: | | Правила доверительного управления Закрытым паевым инвестиционным фондом недвижимости "Земельный фонд "Солнд Подмосковный" зарегистрированы ФСФР России 18.10.2007г. за № 1028-94135580 от 18.10.2007;<br>Договор о передаче прав и обязанностей по договору доверительного управления паевым инвестиционным фондом от 07.04.2015 №06/11 |



| | | |
|---|---|---|
| 5. | Договоры участия в долевом строительстве: | не зарегистрировано |
| 6. | Правопритязания: | отсутствуют |
| 7. | Заявленные в судебном порядке права требования: | данные отсутствуют |
| 8. | Отметка о возражении в отношении зарегистрированного права: | данные отсутствуют |
| 9. | Отметка о наличии решения об изъятии объекта недвижимости для государственных и муниципальных нужд: | данные отсутствуют |

Выписка выдана: Махортых Эдуард

Сведения, содержащиеся в настоящем документе, являются актуальными (действительными) на дату получения запроса органом, осуществляющим государственную регистрацию прав.
В соответствии со статьей 7 Федерального закона от 21 июля 1997 г. №122-ФЗ "О государственной регистрации прав на недвижимое имущество и сделок с ним" использование сведений, содержащихся в настоящей выписке, способом или в форме, которые наносят ущерб правам и законным интересам правообладателя, влечет ответственность, предусмотренную законодательством Российской Федерации.

СПЕЦИАЛИСТ 1 РАЗРЯДА — Фролова Н. С.

Получение заявителем выписки из ЕГРП для последующего предоставления в органы государственной власти, органы местного самоуправления и иные государственные внебюджетные фонды в целях получения государственных и муниципальных услуг не требуется. Данную информацию указанные органы вправе запросить у Росреестра самостоятельно (Федеральный закон от 27.07.2010 №210-ФЗ "Об организации предоставления государственных и муниципальных услуг", ч.1, ст.7)

ФЕДЕРАЛЬНАЯ СЛУЖБА ГОСУДАРСТВЕННОЙ РЕГИСТРАЦИИ, КАДАСТРА И КАРТОГРАФИИ

УПРАВЛЕНИЕ ФЕДЕРАЛЬНОЙ СЛУЖБЫ ГОСУДАРСТВЕННОЙ РЕГИСТРАЦИИ, КАДАСТРА И КАРТОГРАФИИ ПО МОСКОВСКОЙ ОБЛАСТИ

**ВЫПИСКА ИЗ ЕДИНОГО ГОСУДАРСТВЕННОГО РЕЕСТРА ПРАВ НА НЕДВИЖИМОЕ ИМУЩЕСТВО И СДЕЛОК С НИМ**

Дата 13.02.2016 № 50/023/001/2016-888

На основании запроса от 11.02.2016 г., поступившего на рассмотрение 11.02.2016 г. сообщаем, что в Едином государственном реестре прав на недвижимое имущество и сделок с ним зарегистрировано:

| | | | |
|---|---|---|---|
| 1. | Характеристики объекта недвижимости: | | |
| | Кадастровый (или условный) номер объекта: | | 50:23:0050384:777 |
| | наименование объекта: | | Земельный участок |
| | назначение объекта: | | Земли сельскохозяйственного назначения, для дачного строительства с правом возведения жилого дома с правом регистрации проживания в нем |
| | площадь объекта: | | 1 000 кв. м |
| | инвентарный номер, литер: | | |
| | этажность (этаж): | | |
| | номера на поэтажном плане: | | |
| | адрес (местоположение) объекта: | | Московская область, Раменский район, сельское поселение Рыболовское |
| | состав: | | |
| 2. | Правообладатель (правообладатели): | 2.1. | Владельцы инвестиционных паев - Закрытый паевой инвестиционный фонд недвижимости "ТрастЮнион- Подмосковный" данные о которых устанавливаются на основании данных лицевых счетов владельцев инвестиционных паев в реестре владельцев инвестиционных паев и счетов депо владельцев инвестиционных паев. |
| 3. | Вид, номер и дата государственной регистрации права: | 3.1. | Общая долевая собственность, № 50-50-23/156/2014-382 от 02.09.2014 |
| 4. | Ограничение (обременение) права: | | |
| | 4.1.1. вид: | | Доверительное управление, Московская область, Раменский район, сельское поселение Рыболовское, кад. № 50:23:0050384:777, Земельный участок, категория земель: земли сельскохозяйственного назначения, разрешенное использование: для дачного строительства с правом возведения жилого дома с правом регистрации проживания в нем, общая площадь 1 000 кв. м |
| | дата государственной регистрации: | | 04.02.2016 |
| | номер государственной регистрации: | | 50-50/023-50/999/001/2016-527/2 |
| | срок, на который установлено ограничение (обременение) права: | | с 04.02.2016 по 01.12.2027 |
| | лицо, в пользу которого установлено ограничение (обременение) права: | | Закрытое акционерное общество Управляющая компания «РВМ Капитал», ИНН: 7722563196 |
| | основание государственной регистрации: | | Правила доверительного управления Закрытым паевым инвестиционным фондом недвижимости "Земельный фонд "Солид Подмосковный" зарегистрированы ФСФР России 18.10.2007г. за № 1028-94135580 от 18.10.2007;<br>Договор о передаче прав и обязанностей по договору доверительного управления паевым инвестиционным фондом от 07.04.2015 №06/11 |

1

| | | |
|---|---|---|
| 5. | Договоры участия в долевом строительстве: | не зарегистрировано |
| 6. | Правопритязания: | отсутствуют |
| 7. | Заявленные в судебном порядке права требования: | данные отсутствуют |
| 8. | Отметка о возражении в отношении зарегистрированного права: | данные отсутствуют |
| 9. | Отметка о наличии решения об изъятии объекта недвижимости для государственных и муниципальных нужд: | данные отсутствуют |

Выписка выдана: Махортых Эдуард

Сведения, содержащиеся в настоящем документе, являются актуальными (действительными) на дату получения запроса органом, осуществляющим государственную регистрацию прав.
В соответствии со статьей 7 Федерального закона от 21 июля 1997 г. №122-ФЗ "О государственной регистрации прав на недвижимое имущество и сделок с ним" использование сведений, содержащихся в настоящей выписке, способами или в форме, которые наносят ущерб правам и законным интересам правообладателей, влечет ответственность, предусмотренную законодательством Российской Федерации.

СПЕЦИАЛИСТ 1 РАЗРЯДА (должность уполномоченного должностного лица органа, осуществляющего государственную регистрацию прав) — (подпись) — Фунтиков И. С. (фамилия, инициалы)

Получение заявителем выписки из ЕГРП для последующего предоставления в прокуратуру [illegible] органы местного самоуправления в органы государственных внебюджетных фондов в целях получения государственных и муниципальных услуг не требуется. Данную информацию указанные органы обязаны запрашивать у Госреестра самостоятельно [illegible] от 21.07.2010 №210-ФЗ "Об организации предоставления государственных и муниципальных услуг", ч.1, ст.7)

2

**Отчет об оценке земельных участков (440 ед.) для дачного строительства с правом возведения жилого дома с правом регистрации проживания в нем, расположенных в Раменском районе Московской области**

ФЕДЕРАЛЬНАЯ СЛУЖБА ГОСУДАРСТВЕННОЙ РЕГИСТРАЦИИ, КАДАСТРА И КАРТОГРАФИИ

УПРАВЛЕНИЕ ФЕДЕРАЛЬНОЙ СЛУЖБЫ ГОСУДАРСТВЕННОЙ РЕГИСТРАЦИИ, КАДАСТРА И КАРТОГРАФИИ ПО МОСКОВСКОЙ ОБЛАСТИ

**ВЫПИСКА ИЗ ЕДИНОГО ГОСУДАРСТВЕННОГО РЕЕСТРА ПРАВ НА НЕДВИЖИМОЕ ИМУЩЕСТВО И СДЕЛОК С НИМ**

Дата 13.02.2016 № 50/023/001/2016-928

На основании запроса от 11.02.2016 г., поступившего на рассмотрение 11.02.2016 г. сообщаем, что в Едином государственном реестре прав на недвижимое имущество и сделок с ним зарегистрировано:

| | | | |
|---|---|---|---|
| 1. | Характеристики объекта недвижимости: | | |
| | Кадастровый (или условный) номер объекта: | | 50:23:0050384:778 |
| | наименование объекта: | | Земельный участок |
| | назначение объекта: | | Земли сельскохозяйственного назначения, для дачного строительства с правом возведения жилого дома с правом регистрации проживания в нем |
| | площадь объекта: | | 1 001 кв. м |
| | инвентарный номер, литер: | | |
| | этажность (этаж): | | |
| | номера на поэтажном плане: | | |
| | адрес (местоположение) объекта: | | Московская область, Раменский район, сельское поселение Рыболовское |
| | состав: | | |
| 2. | Правообладатель (правообладатели): | 2.1. | Владельцы инвестиционных паев - Закрытый паевой инвестиционный фонд недвижимости "ТрастЮнион- Подмосковный" данные о которых устанавливаются на основании данных лицевых счетов владельцев инвестиционных паев в реестре владельцев инвестиционных паев и счетов депо владельцев инвестиционных паев. |
| 3. | Вид, номер и дата государственной регистрации права: | 3.1. | Общая долевая собственность, № 50-50-23/156/2014-381 от 02.09.2014 |
| 4. | Ограничение (обременение) права: | | |
| | 4.1.1. вид: | | Доверительное управление, Московская область, Раменский район, сельское поселение Рыболовское, кад. № 50:23:0050384:778, Земельный участок, категория земель: земли сельскохозяйственного назначения, разрешенное использование: для дачного строительства с правом возведения жилого дома с правом регистрации проживания в нем, общая площадь 1 001 кв. м |
| | дата государственной регистрации: | | 04.02.2016 |
| | номер государственной регистрации: | | 50-50/023-50/999/001/2016-473/2 |
| | срок, на который установлено ограничение (обременение) права: | | с 04.02.2016 по 01.12.2027 |
| | лицо, в пользу которого установлено ограничение (обременение) права: | | Закрытое акционерное общество Управляющая компания «РВМ Капитал», ИНН: 7722563196 |
| | основание государственной регистрации: | | Правила доверительного управления Закрытым паевым инвестиционным фондом недвижимости "Земельный фонд "Солид Подмосковный" зарегистрированы ФСФР России 18.10.2007г. за № 1028-94135580 от 18.10.2007;<br>Договор о передаче прав и обязанностей по договору доверительного управления паевым инвестиционным фондом от 07.04.2015 №06/11 |

1

| | | |
|---|---|---|
| 5. | Договоры участия в долевом строительстве: | не зарегистрировано |
| 6. | Правопритязания: | отсутствуют |
| 7. | Заявленные в судебном порядке права требования: | данные отсутствуют |
| 8. | Отметка о возражении в отношении зарегистрированного права: | данные отсутствуют |
| 9. | Отметка о наличии решения об изъятии объекта недвижимости для государственных и муниципальных нужд: | данные отсутствуют |

Выписка выдана: Махортых Эдуард

Сведения, содержащиеся в настоящем документе, являются актуальными (действительными) на дату получения запроса органом, осуществляющим государственную регистрацию прав.
В соответствии со статьей 7 Федерального закона от 21 июля 1997 г. №122-ФЗ "О государственной регистрации прав на недвижимое имущество и сделок с ним" использование сведений, содержащихся в настоящей выписке, способами или в форме, которые наносят ущерб правам и законным интересам правообладателей, влечет ответственность, предусмотренную законодательством Российской Федерации.

СПЕЦИАЛИСТ 1 РАЗРЯДА (должность уполномоченного должностного лица органа, осуществляющего государственную регистрацию прав) — (подпись, МП) — Фурмазова С. С. (фамилия, инициалы)

Получение заявителем выписки из ЕГРП для последующего предоставления в органы государственной власти органы местного самоуправления и органы государственных внебюджетных фондов в целях получения государственных и муниципальных услуг не требуется. Данную информацию указанные органы обязаны запрашивать у Росреестра самостоятельно/Федеральный закон от 27.07.2010 №210-ФЗ "Об организации предоставления государственных и муниципальных услуг", ч.1, ст.7)

2

ФЕДЕРАЛЬНАЯ СЛУЖБА ГОСУДАРСТВЕННОЙ РЕГИСТРАЦИИ, КАДАСТРА И КАРТОГРАФИИ

УПРАВЛЕНИЕ ФЕДЕРАЛЬНОЙ СЛУЖБЫ ГОСУДАРСТВЕННОЙ РЕГИСТРАЦИИ, КАДАСТРА И КАРТОГРАФИИ ПО МОСКОВСКОЙ ОБЛАСТИ

**ВЫПИСКА ИЗ ЕДИНОГО ГОСУДАРСТВЕННОГО РЕЕСТРА ПРАВ НА НЕДВИЖИМОЕ ИМУЩЕСТВО И СДЕЛОК С НИМ**

Дата 11.03.2016 № 50/023/001/2016-1306

На основании запроса от 09.03.2016 г., поступившего на рассмотрение 09.03.2016 г. сообщаем, что в Едином государственном реестре прав на недвижимое имущество и сделок с ним зарегистрировано:

| | | | |
|---|---|---|---|
| 1. | Характеристики объекта недвижимости: | | |
| | Кадастровый (или условный) номер объекта: | 50:23:0050384:780 | |
| | наименование объекта: | Земельный участок | |
| | назначение объекта: | Земли сельскохозяйственного назначения, для дачного строительства с правом возведения жилого дома с правом регистрации проживания в нем | |
| | площадь объекта: | 963 кв. м | |
| | инвентарный номер, литер: | | |
| | этажность (этаж): | | |
| | номера на поэтажном плане: | | |
| | адрес (местоположение) объекта: | Московская область, Раменский район, сельское поселение Рыболовское | |
| | состав: | | |
| 2. | Правообладатель (правообладатели): | 2.1. | Владельцы инвестиционных паев - Закрытый паевой инвестиционный фонд недвижимости "ТрастЮнион- Подмосковный" данные о которых устанавливаются на основании данных лицевых счетов владельцев инвестиционных паев в реестре владельцев инвестиционных паев и счетов депо владельцев инвестиционных паев. |
| 3. | Вид, номер и дата государственной регистрации права: | 3.1. | Общая долевая собственность, № 50-50-23/156/2014-379 от 02.09.2014 |
| 4. | Ограничение (обременение) права: | | |
| | 4.1.1. вид: | | Доверительное управление, Московская область, Раменский район, сельское поселение Рыболовское, кад. № 50:23:0050384:780, Земельный участок, категория земель: земли сельскохозяйственного назначения, разрешенное использование: для дачного строительства с правом возведения жилого дома с правом регистрации проживания в нем, общая площадь 963 кв. м |
| | дата государственной регистрации: | | 24.02.2016 |
| | номер государственной регистрации: | | 50-50/023-50/999/001/2016-818/2 |
| | срок, на который установлено ограничение (обременение) права: | | с 24.02.2016 до 01.12.2027 |
| | лицо, в пользу которого установлено ограничение (обременение) права: | | Закрытое акционерное общество Управляющая компания «РВМ Капитал», ИНН: 7722563196 |
| | основание государственной регистрации: | | Правила доверительного управления Закрытым паевым инвестиционным фондом недвижимости "Земельный фонд "Солнд Подмосковный" зарегистрированы ФСФР России 18.10.2007г. за № 1028-94135580 от 18.10.2007;<br>Договор о передаче прав и обязанностей по договору доверительного управления паевым инвестиционным фондом от 07.04.2015 №06/11 |



| | | |
|---|---|---|
| 5. | Договоры участия в долевом строительстве: | не зарегистрировано |
| 6. | Правопритязания: | отсутствуют |
| 7. | Заявленные в судебном порядке права требования: | данные отсутствуют |
| 8. | Отметка о возражении в отношении зарегистрированного права: | данные отсутствуют |
| 9. | Отметка о наличии решения об изъятии объекта недвижимости для государственных и муниципальных нужд: | данные отсутствуют |

Выписка выдана: Махортых Эдуард

Сведения, содержащиеся в настоящем документе, являются актуальными (действительными) на дату получения запроса органом, осуществляющим государственную регистрацию прав.
В соответствии со статьей 7 Федерального закона от 27.07.2006 г. №152-ФЗ "О государственной регистрации прав на недвижимое имущество и сделок с ним" использование сведений, содержащихся в настоящей выписке, [illegible] для целей, которые наносят ущерб правам и законным интересам [illegible] несет ответственность, предусмотренную законодательством Российской Федерации.

СПЕЦИАЛИСТ 1 РАЗРЯДА — Жданова Л. С.

ФЕДЕРАЛЬНАЯ СЛУЖБА ГОСУДАРСТВЕННОЙ РЕГИСТРАЦИИ, КАДАСТРА И КАРТОГРАФИИ

УПРАВЛЕНИЕ ФЕДЕРАЛЬНОЙ СЛУЖБЫ ГОСУДАРСТВЕННОЙ РЕГИСТРАЦИИ, КАДАСТРА И КАРТОГРАФИИ ПО МОСКОВСКОЙ ОБЛАСТИ

**ВЫПИСКА ИЗ ЕДИНОГО ГОСУДАРСТВЕННОГО РЕЕСТРА ПРАВ НА НЕДВИЖИМОЕ ИМУЩЕСТВО И СДЕЛОК С НИМ**

Дата 13.02.2016 № 50/023/001/2016-944

На основании запроса от 11.02.2016 г., поступившего на рассмотрение 11.02.2016 г. сообщаем, что в Едином государственном реестре прав на недвижимое имущество и сделок с ним зарегистрировано:

| | | | |
|---|---|---|---|
| 1. | Характеристики объекта недвижимости: | | |
| | Кадастровый (или условный) номер объекта: | 50:23:0050384:783 | |
| | наименование объекта: | Земельный участок | |
| | назначение объекта: | Земли сельскохозяйственного назначения, для дачного строительства с правом возведения жилого дома с правом регистрации проживания в нем | |
| | площадь объекта: | 1 000 кв. м | |
| | инвентарный номер, литер: | | |
| | этажность (этаж): | | |
| | номера на поэтажном плане: | | |
| | адрес (местоположение) объекта: | Московская область, Раменский район, сельское поселение Рыболовское | |
| | состав: | | |
| 2. | Правообладатель (правообладатели): | 2.1. | Владельцы инвестиционных паев - Закрытый паевой инвестиционный фонд недвижимости "ТрастЮнион- Подмосковный" данные о которых устанавливаются на основании данных лицевых счетов владельцев инвестиционных паев в реестре владельцев инвестиционных паев и счетов депо владельцев инвестиционных паев. |
| 3. | Вид, номер и дата государственной регистрации права: | 3.1. | Общая долевая собственность, № 50-50-23/156/2014-376 от 02.09.2014 |
| 4. | Ограничение (обременение) права: | | |
| | 4.1.1. вид: | | Доверительное управление, Московская область, Раменский район, сельское поселение Рыболовское, кад. № 50:23:0050384:783, Земельный участок, категория земель: земли сельскохозяйственного назначения, разрешенное использование: для дачного строительства с правом возведения жилого дома с правом регистрации проживания в нем, общая площадь 1 000 кв. м |
| | дата государственной регистрации: | | 04.02.2016 |
| | номер государственной регистрации: | | 50-50/023-50/999/001/2016-531/2 |
| | срок, на который установлено ограничение (обременение) права: | | с 04.02.2016 до 01.12.2027 |
| | лицо, в пользу которого установлено ограничение (обременение) права: | | Закрытое акционерное общество Управляющая компания «РВМ Капитал», ИНН: 7722563196 |
| | основание государственной регистрации: | | Правила доверительного управления Закрытым паевым инвестиционным фондом недвижимости "Земельный фонд "Солид Подмосковный" зарегистрированы ФСФР России 18.10.2007г. за № 1028-94135580 от 18.10.2007;<br>Договор о передаче прав и обязанностей по договору доверительного управления паевым инвестиционным фондом от 07.04.2015 №06/11 |



| | | |
|---|---|---|
| 5. | Договоры участия в долевом строительстве: | не зарегистрировано |
| 6. | Правопритязания: | отсутствуют |
| 7. | Заявленные в судебном порядке права требования: | данные отсутствуют |
| 8. | Отметка о возражении в отношении зарегистрированного права: | данные отсутствуют |
| 9. | Отметка о наличии решения об изъятии объекта недвижимости для государственных и муниципальных нужд: | данные отсутствуют |

Выписка выдана: Махортых Эдуард Иванович

Сведения, содержащиеся в настоящем документе, являются актуальными (действительными) на дату получения запроса органом, осуществляющим государственную регистрацию прав.
В соответствии со статьей 7 Федерального закона от 21 июля 1997 г. №122-ФЗ "О государственной регистрации прав на недвижимое имущество и сделок с ним" использование сведений, содержащихся в настоящей выписке, способами или в форме, которые наносят ущерб правам и законным интересам правообладателей, влечет ответственность, предусмотренную законодательством Российской Федерации.

СПЕЦИАЛИСТ 1 РАЗРЯДА — Жуглина Н. С.

Получение заявителем выписки из ЕГРП для последующего предоставления в орган, который вправе в пределах своей компетенции требовать ее представления, не требуется. Данную информацию указанные органы обязаны запрашивать у Росреестра самостоятельно (п. 4 ст. 7 Федерального закона от 27.07.2010 №210-ФЗ "Об организации предоставления государственных и муниципальных услуг", п. 1 ст. 7).

ФЕДЕРАЛЬНАЯ СЛУЖБА ГОСУДАРСТВЕННОЙ РЕГИСТРАЦИИ, КАДАСТРА И КАРТОГРАФИИ

УПРАВЛЕНИЕ ФЕДЕРАЛЬНОЙ СЛУЖБЫ ГОСУДАРСТВЕННОЙ РЕГИСТРАЦИИ, КАДАСТРА И КАРТОГРАФИИ ПО МОСКОВСКОЙ ОБЛАСТИ

## ВЫПИСКА ИЗ ЕДИНОГО ГОСУДАРСТВЕННОГО РЕЕСТРА ПРАВ НА НЕДВИЖИМОЕ ИМУЩЕСТВО И СДЕЛОК С НИМ

Дата 13.02.2016 № 50/023/001/2016-951

На основании запроса от 11.02.2016 г., поступившего на рассмотрение 11.02.2016 г. сообщаем, что в Едином государственном реестре прав на недвижимое имущество и сделок с ним зарегистрировано:

| | | | |
|---|---|---|---|
| 1. | Характеристики объекта недвижимости: | | |
| | Кадастровый (или условный) номер объекта: | | 50:23:0050384:784 |
| | наименование объекта: | | Земельный участок |
| | назначение объекта: | | Земли сельскохозяйственного назначения, для дачного строительства с правом возведения жилого дома с правом регистрации проживания в нем |
| | площадь объекта: | | 1 000 кв. м |
| | инвентарный номер, литер: | | |
| | этажность (этаж): | | |
| | номера на поэтажном плане: | | |
| | адрес (местоположение) объекта: | | Московская область, Раменский район, сельское поселение Рыболовское |
| | состав: | | |
| 2. | Правообладатель (правообладатели): | 2.1. | Владельцы инвестиционных паев - Закрытый паевой инвестиционный фонд недвижимости "ТрастЮнион- Подмосковный" данные о которых устанавливаются на основании данных лицевых счетов владельцев инвестиционных паев в реестре владельцев инвестиционных паев и счетов депо владельцев инвестиционных паев. |
| 3. | Вид, номер и дата государственной регистрации права: | 3.1. | Общая долевая собственность, № 50-50-23/156/2014-375 от 02.09.2014 |
| 4. | Ограничение (обременение) права: | | |
| | 4.1.1. вид: | | Доверительное управление, Московская область, Раменский район, сельское поселение Рыболовское, кад. № 50:23:0050384:784, Земельный участок, категория земель: земли сельскохозяйственного назначения, разрешенное использование: для дачного строительства с правом возведения жилого дома с правом регистрации проживания в нем, общая площадь 1 000 кв. м |
| | дата государственной регистрации: | | 04.02.2016 |
| | номер государственной регистрации: | | 50-50/023-50/999/001/2016-523/2 |
| | срок, на который установлено ограничение (обременение) права: | | с 04.02.2016 по 01.12.2027 |
| | лицо, в пользу которого установлено ограничение (обременение) права: | | Закрытое акционерное общество Управляющая компания «РВМ Капитал», ИНН: 7722563196 |
| | основание государственной регистрации: | | Правила доверительного управления Закрытым паевым инвестиционным фондом недвижимости "Земельный фонд "Солид Подмосковный" зарегистрированы ФСФР России 18.10.2007г. за № 1028-94135580 от 18.10.2007;<br>Договор о передаче прав и обязанностей по договору доверительного управления паевым инвестиционным фондом от 07.04.2015 №06/11 |

1

| | | |
|---|---|---|
| 5. | Договоры участия в долевом строительстве: | не зарегистрировано |
| 6. | Правопритязания: | отсутствуют |
| 7. | Заявленные в судебном порядке права требования: | данные отсутствуют |
| 8. | Отметка о возражении в отношении зарегистрированного права: | данные отсутствуют |
| 9. | Отметка о наличии решения об изъятии объекта недвижимости для государственных и муниципальных нужд: | данные отсутствуют |

Выписка выдана: Махортых Эдуард

Сведения, содержащиеся в настоящем документе, являются актуальными (действительными) на дату получения запроса органом, осуществляющим государственную регистрацию прав.
В соответствии со статьей 7 Федерального закона от 21 июля 1997 г. №122-ФЗ "О государственной регистрации прав на недвижимое имущество и сделок с ним" использование сведений, содержащихся в настоящей выписке, способами или в форме, которые наносят ущерб правам и законным интересам правообладателей, влечет ответственность, предусмотренную законодательством Российской Федерации.

СПЕЦИАЛИСТ 1 РАЗРЯДА (должность уполномоченного должностного лица органа, осуществляющего государственную регистрацию прав) — Фунтиков П. С. (фамилия, инициалы)

Получение заявителем выписки из ЕГРП для последующего предоставления в органы [illegible] власти, органы местного самоуправления и органы государственных внебюджетных фондов в целях получения государственных и муниципальных услуг не требуется. Данную информацию указанные органы обязаны запрашивать у Росреестра самостоятельно/Федеральный закон от 27.07.2010 №210-ФЗ "Об организации предоставления государственных и муниципальных услуг", ч.1, ст.7)

2

**Отчет об оценке земельных участков (440 ед.) для дачного строительства с правом возведения жилого дома с правом регистрации проживания в нем, расположенных в Раменском районе Московской области**

ФЕДЕРАЛЬНАЯ СЛУЖБА ГОСУДАРСТВЕННОЙ РЕГИСТРАЦИИ, КАДАСТРА И КАРТОГРАФИИ

УПРАВЛЕНИЕ ФЕДЕРАЛЬНОЙ СЛУЖБЫ ГОСУДАРСТВЕННОЙ РЕГИСТРАЦИИ, КАДАСТРА И КАРТОГРАФИИ ПО МОСКОВСКОЙ ОБЛАСТИ

**ВЫПИСКА ИЗ ЕДИНОГО ГОСУДАРСТВЕННОГО РЕЕСТРА ПРАВ НА НЕДВИЖИМОЕ ИМУЩЕСТВО И СДЕЛОК С НИМ**

Дата 13.02.2016 № 50/023/001/2016-392

На основании запроса от 11.02.2016 г., поступившего на рассмотрение 11.02.2016 г. сообщаем, что в Едином государственном реестре прав на недвижимое имущество и сделок с ним зарегистрировано:

| | | | |
|---|---|---|---|
| 1. | Характеристики объекта недвижимости: | | |
| | Кадастровый (или условный) номер объекта: | | 50:23:0050384:790 |
| | наименование объекта: | | Земельный участок |
| | назначение объекта: | | Земли сельскохозяйственного назначения, для дачного строительства с правом возведения жилого дома с правом регистрации проживания в нем |
| | площадь объекта: | | 875 кв. м |
| | инвентарный номер, литер: | | |
| | этажность (этаж): | | |
| | номера на поэтажном плане: | | |
| | адрес (местоположение) объекта: | | Московская область, Раменский район, сельское поселение Рыболовское |
| | состав: | | |
| 2. | Правообладатель (правообладатели): | 2.1. | Владельцы инвестиционных паев - Закрытый паевой инвестиционный фонд недвижимости "ТрастЮнион- Подмосковный" данные о которых устанавливаются на основании данных лицевых счетов владельцев инвестиционных паев в реестре владельцев инвестиционных паев и счетов депо владельцев инвестиционных паев. |
| 3. | Вид, номер и дата государственной регистрации права: | 3.1. | Общая долевая собственность, № 50-50-23/226/2014-120 от 25.11.2014 |
| 4. | Ограничение (обременение) права: | | |
| | 4.1.1. вид: | | Доверительное управление, Московская область, Раменский район, сельское поселение Рыболовское, кад. № 50:23:0050384:790, Земельный участок, категория земель: земли сельскохозяйственного назначения, разрешенное использование: для дачного строительства с правом возведения жилого дома с правом регистрации проживания в нем, общая площадь 875 кв. м |
| | дата государственной регистрации: | | 27.11.2015 |
| | номер государственной регистрации: | | 50-50/023-50/999/001/2015-1712/2 |
| | срок, на который установлено ограничение (обременение) права: | | с 27.11.2015 до полного исполнения сторонами своих обязанностей |
| | лицо, в пользу которого установлено ограничение (обременение) права: | | Закрытое акционерное общество Управляющая компания "РВМ Капитал", Д.У.Закрытым паевым инвестиционным фондом недвижимости "ТрастЮнион-Подмосковный", ИНН: 7722563196 |
| | основание государственной регистрации: | | Договор о передаче прав и обязанностей по договору доверительного управления паевым инвестиционным фондом от 07.04.2015 №06/11 |
| 5. | Договоры участия в долевом строительстве: | | не зарегистрировано |
| 6. | Правопритязания: | | отсутствуют |

1

| | | |
|---|---|---|
| 5. | Договоры участия в долевом строительстве: | не зарегистрировано |
| 6. | Правопритязания: | отсутствуют |
| 7. | Заявленные в судебном порядке права требования: | данные отсутствуют |
| 8. | Отметка о возражении в отношении зарегистрированного права: | данные отсутствуют |
| 9. | Отметка о наличии решения об изъятии объекта недвижимости для государственных и муниципальных нужд: | данные отсутствуют |

Выписка выдана: Махортых Эдуард

Сведения, содержащиеся в настоящем документе, являются актуальными (действительными) на дату получения запроса органом, осуществляющим государственную регистрацию прав. В соответствии со статьей 7 Федерального закона от 21 июля 1997 г. №122-ФЗ "О государственной регистрации прав на недвижимое имущество и сделок с ним" использование сведений, содержащихся в настоящей выписке, способами или в форме, которые наносят ущерб правам и законным интересам правообладателей, влечет ответственность, предусмотренную законодательством Российской Федерации.

СПЕЦИАЛИСТ 1 РАЗРЯДА — Фонтанов И. С.

Получение заявителем выписки из ЕГРП для последующего предоставления в органы государственной власти, органы местного самоуправления и органы государственных внебюджетных фондов в целях получения государственных и муниципальных услуг не требуется. Данную информацию указанные органы обязаны запрашивать у Росреестра самостоятельно. Федеральный закон от 27.07.2010 №210-ФЗ "Об организации предоставления государственных и муниципальных услуг", ч.1, ст.7)

2

**Отчет об оценке земельных участков (440 ед.) для дачного строительства с правом возведения жилого дома с правом регистрации проживания в нем, расположенных в Раменском районе Московской области**

ФЕДЕРАЛЬНАЯ СЛУЖБА ГОСУДАРСТВЕННОЙ РЕГИСТРАЦИИ, КАДАСТРА И КАРТОГРАФИИ

УПРАВЛЕНИЕ ФЕДЕРАЛЬНОЙ СЛУЖБЫ ГОСУДАРСТВЕННОЙ РЕГИСТРАЦИИ, КАДАСТРА И КАРТОГРАФИИ ПО МОСКОВСКОЙ ОБЛАСТИ

## ВЫПИСКА ИЗ ЕДИНОГО ГОСУДАРСТВЕННОГО РЕЕСТРА ПРАВ НА НЕДВИЖИМОЕ ИМУЩЕСТВО И СДЕЛОК С НИМ

Дата 12.03.2016 № 50/023/001/2016-1273

На основании запроса от 10.03.2016 г., поступившего на рассмотрение 10.03.2016 г. сообщаем, что в Едином государственном реестре прав на недвижимое имущество и сделок с ним зарегистрировано:

| | | | |
|---|---|---|---|
| 1. | Характеристики объекта недвижимости: | | |
| | Кадастровый (или условный) номер объекта: | | 50:23:0050384:791 |
| | наименование объекта: | | Земельный участок |
| | назначение объекта: | | Земли сельскохозяйственного назначения, для дачного строительства с правом возведения жилого дома с правом регистрации проживания в нем |
| | площадь объекта: | | 918 кв. м |
| | инвентарный номер, литер: | | |
| | этажность (этаж): | | |
| | номера на поэтажном плане: | | |
| | адрес (местоположение) объекта: | | Московская область, Раменский район, сельское поселение Рыболовское |
| | состав: | | |
| 2. | Правообладатель (правообладатели): | 2.1. | Владельцы инвестиционных паев - Закрытый паевой инвестиционный фонд недвижимости "ТрастЮнион- Подмосковный" данные о которых устанавливаются на основании данных лицевых счетов владельцев инвестиционных паев в реестре владельцев инвестиционных паев и счетов депо владельцев инвестиционных паев. |
| 3. | Вид, номер и дата государственной регистрации права: | 3.1. | Общая долевая собственность, № 50-50-23/226/2014-161 от 25.11.2014 |
| 4. | Ограничение (обременение) права: | | |
| | 4.1.1. вид: | | Доверительное управление, Московская область, Раменский район, сельское поселение Рыболовское, кад. № 50:23:0050384:791, Земельный участок, категория земель: земли сельскохозяйственного назначения, разрешенное использование: для дачного строительства с правом возведения жилого дома с правом регистрации проживания в нем, общая площадь 918 кв. м |
| | дата государственной регистрации: | | 25.02.2016 |
| | номер государственной регистрации: | | 50-50/023-50/999/001/2016-906/2 |
| | срок, на который установлено ограничение (обременение) права: | | с 25.02.2016 по 01.12.2027 |
| | лицо, в пользу которого установлено ограничение (обременение) права: | | Закрытое акционерное общество Управляющая компания «РВМ Капитал», ИНН: 7722563196 |
| | основание государственной регистрации: | | Правила доверительного управления Закрытым паевым инвестиционным фондом недвижимости "Земельный фонд "Солнд Подмосковный" зарегистрированы ФСФР России 18.10.2007г. за № 1028-94135580 от 18.10.2007 |
| 5. | Договоры участия в долевом строительстве: | | не зарегистрировано |
| 6. | Правопритязания: | | отсутствуют |



| | | |
|---|---|---|
| 7. | Заявленные в судебном порядке права требования: | данные отсутствуют |
| 8. | Отметка о возражении в отношении зарегистрированного права: | данные отсутствуют |
| 9. | Отметка о наличии решения об изъятии объекта недвижимости для государственных и муниципальных нужд: | данные отсутствуют |

Выписка выдана: Махортых Эдуард

Сведения, содержащиеся в настоящем документе, являются актуальными (действительными) на дату получения запроса органом, осуществляющим государственную регистрацию прав.
В соответствии со статьей 7 Федерального закона от 21 июля 1997 г. №122-ФЗ "О государственной регистрации прав на недвижимое имущество и сделок с ним" использование сведений, содержащихся в настоящей выписке, способами или в форме, которые наносят ущерб правам и законным интересам правообладателей, влечет ответственность, предусмотренную законодательством Российской Федерации.

СПЕЦИАЛИСТ 1-ГО РАЗРЯДА — Гарусская М. С.

Получение заявителем выписки из ЕГРП для последующего представления в органы государственной власти, органы местного самоуправления и организации государственных и муниципальных фондов в целях получения государственных и муниципальных услуг не требуется. Данную информацию указанные органы обязаны запрашивать у Реестра самостоятельно (Федеральный закон от 27.07.2010 №210-ФЗ "Об организации предоставления государственных и муниципальных услуг", ч.1, ст.7)

ФЕДЕРАЛЬНАЯ СЛУЖБА ГОСУДАРСТВЕННОЙ РЕГИСТРАЦИИ, КАДАСТРА И КАРТОГРАФИИ

УПРАВЛЕНИЕ ФЕДЕРАЛЬНОЙ СЛУЖБЫ ГОСУДАРСТВЕННОЙ РЕГИСТРАЦИИ, КАДАСТРА И КАРТОГРАФИИ ПО МОСКОВСКОЙ ОБЛАСТИ

**ВЫПИСКА ИЗ ЕДИНОГО ГОСУДАРСТВЕННОГО РЕЕСТРА ПРАВ НА НЕДВИЖИМОЕ ИМУЩЕСТВО И СДЕЛОК С НИМ**

Дата 12.03.2016 № 50/023/001/2016-1255

На основании запроса от 10.03.2016 г., поступившего на рассмотрение 10.03.2016 г. сообщаем, что в Едином государственном реестре прав на недвижимое имущество и сделок с ним зарегистрировано:

| | | | |
|---|---|---|---|
| 1. | Характеристики объекта недвижимости: | | |
| | Кадастровый (или условный) номер объекта: | | 50:23:0050384:793 |
| | наименование объекта: | | Земельный участок |
| | назначение объекта: | | Земли сельскохозяйственного назначения, для дачного строительства с правом возведения жилого дома с правом регистрации проживания в нем |
| | площадь объекта: | | 945 кв. м |
| | инвентарный номер, литер: | | |
| | этажность (этаж): | | |
| | номера на поэтажном плане: | | |
| | адрес (местоположение) объекта: | | Московская область, Раменский район, сельское поселение Рыболовское |
| | состав: | | |
| 2. | Правообладатель (правообладатели): | 2.1. | Владельцы инвестиционных паев - Закрытый паевой инвестиционный фонд недвижимости "ТрастЮнион- Подмосковный" данные о которых устанавливаются на основании данных лицевых счетов владельцев инвестиционных паев в реестре владельцев инвестиционных паев и счетов депо владельцев инвестиционных паев. |
| 3. | Вид, номер и дата государственной регистрации права: | 3.1. | Общая долевая собственность, № 50-50-23/226/2014-168 от 25.11.2014 |
| 4. | Ограничение (обременение) права: | | |
| | 4.1.1. вид: | | Доверительное управление, Московская область, Раменский район, сельское поселение Рыболовское, кад. № 50:23:0050384:793, Земельный участок, категория земель: земли сельскохозяйственного назначения, разрешенное использование: для дачного строительства с правом возведения жилого дома с правом регистрации проживания в нем, общая площадь 945 кв. м |
| | дата государственной регистрации: | | 24.02.2016 |
| | номер государственной регистрации: | | 50-50/023-50/999/001/2016-870/2 |
| | срок, на который установлено ограничение (обременение) права: | | с 24.02.2016 по 01.12.2027 |
| | лицо, в пользу которого установлено ограничение (обременение) права: | | Закрытое акционерное общество Управляющая компания «РВМ Капитал», ИНН: 7722563196 |
| | основание государственной регистрации: | | Правила доверительного управления Закрытым паевым инвестиционным фондом недвижимости "Земельный фонд "Солид Подмосковный" зарегистрированы ФСФР России 18.10.2007г. за № 1028-94135580 от 18.10.2007;<br>Договор о передаче прав и обязанностей по договору доверительного управления паевым инвестиционным фондом от 07.04.2015 №06/11 |



| | | |
|---|---|---|
| 7. | Заявленные в судебном порядке права требования: | данные отсутствуют |
| 8. | Отметка о возражении в отношении зарегистрированного права: | данные отсутствуют |
| 9. | Отметка о наличии решения об изъятии объекта недвижимости для государственных и муниципальных нужд: | данные отсутствуют |

Выписка выдана: Махортых Эдуард Иванович

Сведения, содержащиеся в настоящем документе, являются актуальными (действительными) на дату получения запроса органом, осуществляющим государственную регистрацию прав.
В соответствии со статьей 7 Федерального закона от 21 июля 1997 г. №122-ФЗ "О государственной регистрации прав на недвижимое имущество и сделок с ним" использование сведений, содержащихся в настоящей выписке, способами или в форме, которые наносят ущерб правам и законным интересам правообладателя, влечет ответственность, предусмотренную законодательством Российской Федерации.

СПЕЦИАЛИСТ 1 РАЗРЯДА — Фунтикова Н. С.

(должность уполномоченного должностного лица органа, осуществляющего государственную регистрацию прав) (подпись) (фамилия, инициалы)

Получение заявителем выписки из ЕГРП для исполнительного предоставления в органы государственной власти, органы местного самоуправления и органы государственных внебюджетных фондов в целях получения государственных и муниципальных услуг не требуется. Данные сведения указанные органы обязаны запрашивать у Росреестра самостоятельно. Закон от 27.07.2010 №210-ФЗ "Об организации предоставления государственных и муниципальных услуг", ч.1, ст.7)

ФЕДЕРАЛЬНАЯ СЛУЖБА ГОСУДАРСТВЕННОЙ РЕГИСТРАЦИИ, КАДАСТРА И КАРТОГРАФИИ

УПРАВЛЕНИЕ ФЕДЕРАЛЬНОЙ СЛУЖБЫ ГОСУДАРСТВЕННОЙ РЕГИСТРАЦИИ, КАДАСТРА И КАРТОГРАФИИ ПО МОСКОВСКОЙ ОБЛАСТИ

**ВЫПИСКА ИЗ ЕДИНОГО ГОСУДАРСТВЕННОГО РЕЕСТРА ПРАВ НА НЕДВИЖИМОЕ ИМУЩЕСТВО И СДЕЛОК С НИМ**

Дата 12.03.2016 № 50/023/001/2016-1281

На основании запроса от 10.03.2016 г., поступившего на рассмотрение 10.03.2016 г. сообщаем, что в Едином государственном реестре прав на недвижимое имущество и сделок с ним зарегистрировано:

| | | | |
|---|---|---|---|
| 1. | Характеристики объекта недвижимости: | | |
| | Кадастровый (или условный) номер объекта: | 50:23:0050384:794 | |
| | наименование объекта: | Земельный участок | |
| | назначение объекта: | Земли сельскохозяйственного назначения, для дачного строительства с правом возведения жилого дома с правом регистрации проживания в нем | |
| | площадь объекта: | 954 кв. м | |
| | инвентарный номер, литер: | | |
| | этажность (этаж): | | |
| | номера на поэтажном плане: | | |
| | адрес (местоположение) объекта: | Московская область, Раменский район, сельское поселение Рыболовское | |
| | состав: | | |
| 2. | Правообладатель (правообладатели): | 2.1. | Владельцы инвестиционных паев - Закрытый паевой инвестиционный фонд недвижимости "ТрастЮнион- Подмосковный" данные о которых устанавливаются на основании данных лицевых счетов владельцев инвестиционных паев в реестре владельцев инвестиционных паев и счетов депо владельцев инвестиционных паев. |
| 3. | Вид, номер и дата государственной регистрации права: | 3.1. | Общая долевая собственность, № 50-50-23/172/2014-186 от 02.09.2014 |
| 4. | Ограничение (обременение) права: | | |
| | 4.1.1. | вид: | Доверительное управление, Московская область, Раменский район, сельское поселение Рыболовское, кад. № 50:23:0050384:794, Земельный участок, категория земель: земли сельскохозяйственного назначения, разрешенное использование: для дачного строительства с правом возведения жилого дома с правом регистрации проживания в нем, общая площадь 954 кв. м |
| | | дата государственной регистрации: | 24.02.2016 |
| | | номер государственной регистрации: | 50-50/023-50/999/001/2016-841/2 |
| | | срок, на который установлено ограничение (обременение) права: | с 24.02.2016 до 01.12.2027 |
| | | лицо, в пользу которого установлено ограничение (обременение) права: | Закрытое акционерное общество Управляющая компания «РВМ Капитал», ИНН: 7722563196 |
| | | основание государственной регистрации: | Правила доверительного управления Закрытым паевым инвестиционным фондом недвижимости "Земельный фонд "Солнд Подмосковный" зарегистрированы ФСФР России 18.10.2007г. за № 1028-94135580 от 18.10.2007;<br>Договор о передаче прав и обязанностей по договору доверительного управления паевым инвестиционным фондом от 07.04.2015 №06/11 |



| | | |
|---|---|---|
| 5. | Договоры участия в долевом строительстве: | не зарегистрировано |
| 6. | Правопритязания: | отсутствуют |
| 7. | Заявленные в судебном порядке права требования: | данные отсутствуют |
| 8. | Отметка о возражении в отношении зарегистрированного права: | данные отсутствуют |
| 9. | Отметка о наличии решения об изъятии объекта недвижимости для государственных и муниципальных нужд: | данные отсутствуют |

Выписка выдана: Макортых Эдуард Иванович

Сведения, содержащиеся в настоящем документе, являются актуальными (действительными) на дату получения запроса органом, осуществляющим государственную регистрацию прав.
В соответствии со статьей 7 Федерального закона от 21 июля 1997 г. №122-ФЗ "О государственной регистрации прав на недвижимое имущество и сделок с ним" использование сведений, содержащихся в настоящей выписке, в целях, для в форме, которые наносят ущерб правам и законным интересам правообладателей, влечет ответственность, предусмотренную законодательством Российской Федерации.

СПЕЦИАЛИСТ 1 РАЗРЯДА — Фастаков Н. С.

(должность уполномоченного должностного лица органа, осуществляющего государственную регистрацию прав) (подпись) (фамилия, инициалы)

Получение заявителем выписки из ЕГРП для последующего предоставления третьим лицам (Гражданский кодекс, ст. 8, п.п. 4), органы местного самоуправления и органы государственных внебюджетных фондов в целях осуществления возложенных на них функций, не требуется. Данную информацию указанные органы обязаны запрашивать у Росреестра самостоятельно (Федеральный закон от 27.07.2010 №210-ФЗ "Об организации предоставления государственных и муниципальных услуг", ч.1, ст.7)

ФЕДЕРАЛЬНАЯ СЛУЖБА ГОСУДАРСТВЕННОЙ РЕГИСТРАЦИИ, КАДАСТРА И КАРТОГРАФИИ

УПРАВЛЕНИЕ ФЕДЕРАЛЬНОЙ СЛУЖБЫ ГОСУДАРСТВЕННОЙ РЕГИСТРАЦИИ, КАДАСТРА И КАРТОГРАФИИ ПО МОСКОВСКОЙ ОБЛАСТИ

**ВЫПИСКА ИЗ ЕДИНОГО ГОСУДАРСТВЕННОГО РЕЕСТРА ПРАВ НА НЕДВИЖИМОЕ ИМУЩЕСТВО И СДЕЛОК С НИМ**

Дата 11.03.2016 № 50/023/001/2016-1307

На основании запроса от 09.03.2016 г., поступившего на рассмотрение 09.03.2016 г сообщаем, что в Едином государственном реестре прав на недвижимое имущество и сделок с ним зарегистрировано:

| | | | |
|---|---|---|---|
| 1. | Характеристики объекта недвижимости: | | |
| | Кадастровый (или условный) номер объекта: | | 50:23:0050384:795 |
| | наименование объекта: | | Земельный участок |
| | назначение объекта: | | Земли сельскохозяйственного назначения, для дачного строительства с правом возведения жилого дома с правом регистрации проживания в нем |
| | площадь объекта: | | 963 кв. м |
| | инвентарный номер, литер: | | |
| | этажность (этаж): | | |
| | номера на поэтажном плане: | | |
| | адрес (местоположение) объекта: | | Московская область, Раменский район, сельское поселение Рыболовское |
| | состав: | | |
| 2. | Правообладатель (правообладатели): | 2.1. | Владельцы инвестиционных паев - Закрытый паевой инвестиционный фонд недвижимости "ТрастЮнион- Подмосковный" данные о которых устанавливаются на основании данных лицевых счетов владельцев инвестиционных паев в реестре владельцев инвестиционных паев и счетов депо владельцев инвестиционных паев. |
| 3. | Вид, номер и дата государственной регистрации права: | 3.1. | Общая долевая собственность, № 50-50-23/226/2014-122 от 25.11.2014 |
| 4. | Ограничение (обременение) права: | | |
| | 4.1.1. вид: | | Доверительное управление, Московская область, Раменский район, сельское поселение Рыболовское, кад. № 50:23:0050384:795, Земельный участок, категория земель: земли сельскохозяйственного назначения, разрешенное использование: для дачного строительства с правом возведения жилого дома с правом регистрации проживания в нем, общая площадь 963 кв. м |
| | дата государственной регистрации: | | 24.02.2016 |
| | номер государственной регистрации: | | 50-50/023-50/999/001/2016-809/2 |
| | срок, на который установлено ограничение (обременение) права: | | с 24.02.2016 по 01.12.2027 |
| | лицо, в пользу которого установлено ограничение (обременение) права: | | Закрытое акционерное общество Управляющая компания «РВМ Капитал», ИНН: 7722563196 |
| | основание государственной регистрации: | | Правила доверительного управления Закрытым паевым инвестиционным фондом недвижимости "Земельный фонд "Солид Подмосковный" зарегистрированы ФСФР России 18.10.2007г. за № 1028-94135580 от 18.10.2007;<br>Договор о передаче прав и обязанностей по договору доверительного управления паевым инвестиционным фондом от 07.04.2015 №06/11 |

1

| | | |
|---|---|---|
| 5. | Договоры участия в долевом строительстве: | не зарегистрировано |
| 6. | Правопритязания: | отсутствуют |
| 7. | Заявленные в судебном порядке права требования: | данные отсутствуют |
| 8. | Отметка о возражении в отношении зарегистрированного права: | данные отсутствуют |
| 9. | Отметка о наличии решения об изъятии объекта недвижимости для государственных и муниципальных нужд: | данные отсутствуют |

Выписка выдана: Махортых Эдуард Иванович

Сведения, содержащиеся в настоящем документе, являются актуальными (действительными) на дату получения запроса органом, осуществляющим государственную регистрацию прав.
В соответствии со статьей 7 Федерального закона от 21 июля 1997 г. №122-ФЗ "О государственной регистрации прав на недвижимое имущество и сделок с ним" использование сведений, содержащихся в настоящей выписке, сообщаемых все в форме, которые наносят ущерб правам и законным интересам [illegible], влечет ответственность, предусмотренную законодательством Российской Федерации.

СПЕЦИАЛИСТ 1 РАЗРЯДА [illegible] Кочетков И. С.

(Должность уполномоченного, исполнителя, вид органа, осуществляющего государственную регистрацию прав) (подпись) (Фамилия, имя, отчество)

Получение заявителем выписки из ЕГРП для последующего предоставления [illegible] органы местного самоуправления и органы государственных внебюджетных фондов в целях получения государственных [illegible] услуг не требуется. Данную информацию указанные органы обязаны запрашивать у Росреестра самостоятельно [illegible] закон от 27.07.2010 №210-ФЗ "Об организации предоставления государственных и муниципальных услуг", ч 1, ст 7)

2

**Отчет об оценке земельных участков (440 ед.) для дачного строительства с правом возведения жилого дома с правом регистрации проживания в нем, расположенных в Раменском районе Московской области**

ФЕДЕРАЛЬНАЯ СЛУЖБА ГОСУДАРСТВЕННОЙ РЕГИСТРАЦИИ, КАДАСТРА И КАРТОГРАФИИ

УПРАВЛЕНИЕ ФЕДЕРАЛЬНОЙ СЛУЖБЫ ГОСУДАРСТВЕННОЙ РЕГИСТРАЦИИ, КАДАСТРА И КАРТОГРАФИИ ПО МОСКОВСКОЙ ОБЛАСТИ

**ВЫПИСКА ИЗ ЕДИНОГО ГОСУДАРСТВЕННОГО РЕЕСТРА ПРАВ НА НЕДВИЖИМОЕ ИМУЩЕСТВО И СДЕЛОК С НИМ**

Дата 11.03.2016 № 50/023/001/2016-1302

На основании запроса от 09.03.2016 г., поступившего на рассмотрение 09.03.2016 г. сообщаем, что в Едином государственном реестре прав на недвижимое имущество и сделок с ним зарегистрировано:

| | | | |
|---|---|---|---|
| 1. | Характеристики объекта недвижимости: | | |
| | Кадастровый (или условный) номер объекта: | | 50:23:0050384:796 |
| | наименование объекта: | | Земельный участок |
| | назначение объекта: | | Земли сельскохозяйственного назначения, для дачного строительства с правом возведения жилого дома с правом регистрации проживания в нем |
| | площадь объекта: | | 986 кв. м |
| | инвентарный номер, литер: | | |
| | этажность (этаж): | | |
| | номера на поэтажном плане: | | |
| | адрес (местоположение) объекта: | | Московская область, Раменский район, сельское поселение Рыболовское |
| | состав: | | |
| 2. | Правообладатель (правообладатели): | 2.1. | Владельцы инвестиционных паев - Закрытый паевой инвестиционный фонд недвижимости "ТрастЮнион- Подмосковный" данные о которых устанавливаются на основании данных лицевых счетов владельцев инвестиционных паев в реестре владельцев инвестиционных паев и счетов депо владельцев инвестиционных паев. |
| 3. | Вид, номер и дата государственной регистрации права: | 3.1. | Общая долевая собственность, № 50-50-23/226/2014-170 от 25.11.2014 |
| 4. | Ограничение (обременение) права: | | |
| | 4.1.1. | вид: | Доверительное управление, Московская область, Раменский район, сельское поселение Рыболовское, кад. № 50:23:0050384:796, Земельный участок, категория земель: земли сельскохозяйственного назначения, разрешенное использование: для дачного строительства с правом возведения жилого дома с правом регистрации проживания в нем, общая площадь 986 кв. м |
| | | дата государственной регистрации: | 25.02.2016 |
| | | номер государственной регистрации: | 50-50/023-50/999/001/2016-934/2 |
| | | срок, на который установлено ограничение (обременение) права: | с 25.02.2016 по 01.12.2027 |
| | | лицо, в пользу которого установлено ограничение (обременение) права: | Закрытое акционерное общество Управляющая компания «РВМ Капитал», ИНН: 7722563196 |
| | | основание государственной регистрации: | Правила доверительного управления Закрытым паевым инвестиционным фондом недвижимости "Земельный фонд "Солид Подмосковный" зарегистрированы ФСФР России 18.10.2007г. за № 1028-94135580 от 18.10.2007;<br>Договор о передаче прав и обязанностей по договору доверительного управления паевым инвестиционным фондом от 07.04.2015 №06/11 |



| | | |
|---|---|---|
| 5. | Договоры участия в долевом строительстве: | не зарегистрировано |
| 6. | Правопритязания: | отсутствуют |
| 7. | Заявленные в судебном порядке права требования: | данные отсутствуют |
| 8. | Отметка о возражении в отношении зарегистрированного права: | данные отсутствуют |
| 9. | Отметка о наличии решения об изъятии объекта недвижимости для государственных и муниципальных нужд: | данные отсутствуют |

Выписка выдана: Махортых Эдуард Иванович

Сведения, содержащиеся в настоящем документе, являются актуальными (действительными) на дату получения запроса органом, осуществляющим государственную регистрацию прав. В соответствии со статьей 7 Федерального закона от 21 июля 1997 г. №122-ФЗ "О государственной регистрации прав на недвижимое имущество и сделок с ним" использование сведений, содержащихся в настоящей выписке, способами или в форме, которые наносят ущерб правам и законным интересам правообладателей, влечет ответственность, предусмотренную законодательством Российской Федерации.

СПЕЦИАЛИСТ 1 РАЗРЯДА — Ястинка И. С.

ФЕДЕРАЛЬНАЯ СЛУЖБА ГОСУДАРСТВЕННОЙ РЕГИСТРАЦИИ, КАДАСТРА И КАРТОГРАФИИ

УПРАВЛЕНИЕ ФЕДЕРАЛЬНОЙ СЛУЖБЫ ГОСУДАРСТВЕННОЙ РЕГИСТРАЦИИ, КАДАСТРА И КАРТОГРАФИИ ПО МОСКОВСКОЙ ОБЛАСТИ

**ВЫПИСКА ИЗ ЕДИНОГО ГОСУДАРСТВЕННОГО РЕЕСТРА ПРАВ НА НЕДВИЖИМОЕ ИМУЩЕСТВО И СДЕЛОК С НИМ**

Дата 11.03.2016 № 50/023/001/2016-1289

На основании запроса от 09.03.2016 г., поступившего на рассмотрение 09.03.2016 г. сообщаем, что в Едином государственном реестре прав на недвижимое имущество и сделок с ним зарегистрировано:

| | | | |
|---|---|---|---|
| 1. | Характеристики объекта недвижимости: | | |
| | Кадастровый (или условный) номер объекта: | 50:23:0050384:797 | |
| | наименование объекта: | Земельный участок | |
| | назначение объекта: | Земли сельскохозяйственного назначения, для дачного строительства с правом возведения жилого дома с правом регистрации проживания в нем | |
| | площадь объекта: | 989 кв. м | |
| | инвентарный номер, литер: | | |
| | этажность (этаж): | | |
| | номера на поэтажном плане: | | |
| | адрес (местоположение) объекта: | Московская область, Раменский район, сельское поселение Рыболовское | |
| | состав: | | |
| 2. | Правообладатель (правообладатели): | 2.1. | Владельцы инвестиционных паев - Закрытый паевой инвестиционный фонд недвижимости "ТрастЮнион- Подмосковный" данные о которых устанавливаются на основании данных лицевых счетов владельцев инвестиционных паев в реестре владельцев инвестиционных паев и счетов депо владельцев инвестиционных паев. |
| 3. | Вид, номер и дата государственной регистрации права: | 3.1. | Общая долевая собственность, № 50-50-23/172/2014-185 от 02.09.2014 |
| 4. | Ограничение (обременение) права: | | |
| | 4.1.1. вид: | | Доверительное управление, Московская область, Раменский район, сельское поселение Рыболовское, кад. № 50:23:0050384:797, Земельный участок, категория земель: земли сельскохозяйственного назначения, разрешенное использование: для дачного строительства с правом возведения жилого дома с правом регистрации проживания в нем, общая площадь 989 кв. м |
| | дата государственной регистрации: | | 25.02.2016 |
| | номер государственной регистрации: | | 50-50/023-50/999/001/2016-931/2 |
| | срок, на который установлено ограничение (обременение) права: | | с 25.02.2016 по 01.12.2027 |
| | лицо, в пользу которого установлено ограничение (обременение) права: | | Закрытое акционерное общество Управляющая компания «РВМ Капитал», ИНН: 7722563196 |
| | основание государственной регистрации: | | Правила доверительного управления Закрытым паевым инвестиционным фондом недвижимости "Земельный фонд "Солид Подмосковный" зарегистрированы ФСФР России 18.10.2007г. за № 1028-94135580 от 18.10.2007;<br>Договор о передаче прав и обязанностей по договору доверительного управления паевым инвестиционным фондом от 07.04.2015 №06/11 |



| | | |
|---|---|---|
| 5. | Договоры участия в долевом строительстве: | не зарегистрировано |
| 6. | Правопритязания: | отсутствуют |
| 7. | Заявленные в судебном порядке права требования: | данные отсутствуют |
| 8. | Отметка о возражении в отношении зарегистрированного права: | данные отсутствуют |
| 9. | Отметка о наличии решения об изъятии объекта недвижимости для государственных и муниципальных нужд: | данные отсутствуют |

Выписка выдана: Махортых Эдуард Иванович

Сведения, содержащиеся в настоящем документе, являются актуальными (действительными) на дату получения запроса органом, осуществляющим государственную регистрацию прав.
В соответствии со статьей 7 Федерального закона от 21 июля 1997 г. №122-ФЗ "О государственной регистрации прав на недвижимое имущество и сделок с ним" использование сведений, содержащихся в настоящей выписке, способами или в форме, которые наносят ущерб правам и законным интересам правообладателей, влечет ответственность, предусмотренную законодательством Российской Федерации.

СПЕЦИАЛИСТ 1 РАЗРЯДА — Трубачев Н. С.

(должность уполномоченного должностного лица органа, осуществляющего государственную регистрацию прав) (подпись) (фамилия, инициалы)

Получение данной выписки из ЕГРП для ознакомления гражданами своих прав, ограничений своих прав на имеющиеся объекты недвижимости не требует согласия правообладателя. Однако информация, полученная третьими лицами, может быть использована ими только в целях, для которых она предоставлена. Органы, осуществляющие государственную регистрацию прав на недвижимое имущество и сделок с ним, не несут ответственности за использование полученной выписки из ЕГРП третьими лицами (п. 1 ст. 7 Федерального закона от 27.07.2010 №210-ФЗ "Об организации предоставления государственных и муниципальных услуг").

ФЕДЕРАЛЬНАЯ СЛУЖБА ГОСУДАРСТВЕННОЙ РЕГИСТРАЦИИ, КАДАСТРА И КАРТОГРАФИИ

УПРАВЛЕНИЕ ФЕДЕРАЛЬНОЙ СЛУЖБЫ ГОСУДАРСТВЕННОЙ РЕГИСТРАЦИИ, КАДАСТРА И КАРТОГРАФИИ ПО МОСКОВСКОЙ ОБЛАСТИ

**ВЫПИСКА ИЗ ЕДИНОГО ГОСУДАРСТВЕННОГО РЕЕСТРА ПРАВ НА НЕДВИЖИМОЕ ИМУЩЕСТВО И СДЕЛОК С НИМ**

Дата 11.03.2016 № 50/023/001/2016-1365

На основании запроса от 09.03.2016 г., поступившего на рассмотрение 09.03.2016 г. сообщаем, что в Едином государственном реестре прав на недвижимое имущество и сделок с ним зарегистрировано:

| | | | |
|---|---|---|---|
| 1. | Характеристики объекта недвижимости: | | |
| | Кадастровый (или условный) номер объекта: | | 50:23:0050384:798 |
| | наименование объекта: | | Земельный участок |
| | назначение объекта: | | Земли сельскохозяйственного назначения, для дачного строительства с правом возведения жилого дома с правом регистрации проживания в нем |
| | площадь объекта: | | 991 кв. м |
| | инвентарный номер, литер: | | |
| | этажность (этаж): | | |
| | номера на поэтажном плане: | | |
| | адрес (местоположение) объекта: | | Московская область, Раменский район, сельское поселение Рыболовское |
| | состав: | | |
| 2. | Правообладатель (правообладатели): | 2.1. | Владельцы инвестиционных паев - Закрытый паевой инвестиционный фонд недвижимости "ТрастЮнион- Подмосковный" данные о которых устанавливаются на основании данных лицевых счетов владельцев инвестиционных паев в реестре владельцев инвестиционных паев и счетов депо владельцев инвестиционных паев. |
| 3. | Вид, номер и дата государственной регистрации права: | 3.1. | Общая долевая собственность, № 50-50-23/172/2014-184 от 02.09.2014 |
| 4. | Ограничение (обременение) права: | | |
| | 4.1.1. вид: | | Доверительное управление, Московская область, Раменский район, сельское поселение Рыболовское, кад. № 50:23:0050384:798, Земельный участок, категория земель: земли сельскохозяйственного назначения, разрешенное использование: для дачного строительства с правом возведения жилого дома с правом регистрации проживания в нем, общая площадь 991 кв. м |
| | дата государственной регистрации: | | 25.02.2016 |
| | номер государственной регистрации: | | 50-50/023-50/999/001/2016-929/2 |
| | срок, на который установлено ограничение (обременение) права: | | с 25.02.2016 по 01.12.2027 |
| | лицо, в пользу которого установлено ограничение (обременение) права: | | Закрытое акционерное общество Управляющая компания «РВМ Капитал», ИНН: 7722563196 |
| | основание государственной регистрации: | | Правила доверительного управления Закрытым паевым инвестиционным фондом недвижимости "Земельный фонд "Солид Подмосковный" зарегистрированы ФСФР России 18.10.2007г. за № 1028-94135580 от 18.10.2007;<br>Договор о передаче прав и обязанностей по договору доверительного управления паевым инвестиционным фондом от 07.04.2015 №06/11 |

1

| | | |
|---|---|---|
| 5. | Договоры участия в долевом строительстве: | не зарегистрировано |
| 6. | Правопритязания: | отсутствуют |
| 7. | Заявленные в судебном порядке права требования: | данные отсутствуют |
| 8. | Отметка о возражении в отношении зарегистрированного права: | данные отсутствуют |
| 9. | Отметка о наличии решения об изъятии объекта недвижимости для государственных и муниципальных нужд: | данные отсутствуют |

Выписка выдана: Махортых Эдуард Иванович

Сведения, содержащиеся в настоящем документе, являются актуальными (действительными) на дату получения запроса органом, осуществляющим государственную регистрацию прав.
В соответствии со статьей 7 Федерального закона от 21 июля 1997 г. №122-ФЗ "О государственной регистрации прав на недвижимое имущество и сделок с ним" использование сведений, содержащихся в настоящей выписке, способами или в форме, которые наносят ущерб правам и законным интересам правообладателей, влечет ответственность, предусмотренную законодательством Российской Федерации.

СПЕЦИАЛИСТ 1 РАЗРЯДА (должность уполномоченного должностного лица органа, осуществляющего государственную регистрацию прав) — Фотиева И. С. (подпись, инициалы)

Получение заявителем выписки из ЕГРП для последующего предоставления органам государственной власти, органам местного самоуправления и органам государственных внебюджетных фондов в целях получения государственных и муниципальных услуг не требуется. Данную информацию указанные органы обязаны запрашивать у Росреестра самостоятельно [illegible] от 27.07.2010 №210-ФЗ "Об организации предоставления государственных и муниципальных услуг", ч.1 ст.7)

2

ФЕДЕРАЛЬНАЯ СЛУЖБА ГОСУДАРСТВЕННОЙ РЕГИСТРАЦИИ, КАДАСТРА И КАРТОГРАФИИ

УПРАВЛЕНИЕ ФЕДЕРАЛЬНОЙ СЛУЖБЫ ГОСУДАРСТВЕННОЙ РЕГИСТРАЦИИ, КАДАСТРА И КАРТОГРАФИИ ПО МОСКОВСКОЙ ОБЛАСТИ

**ВЫПИСКА ИЗ ЕДИНОГО ГОСУДАРСТВЕННОГО РЕЕСТРА ПРАВ НА НЕДВИЖИМОЕ ИМУЩЕСТВО И СДЕЛОК С НИМ**

Дата 11.03.2016 № 50/023/001/2016-1386

На основании запроса от 09.03.2016 г., поступившего на рассмотрение 09.03.2016 г. сообщаем, что в Едином государственном реестре прав на недвижимое имущество и сделок с ним зарегистрировано:

| | | | |
|---|---|---|---|
| 1. | Характеристики объекта недвижимости: | | |
| | Кадастровый (или условный) номер объекта: | 50:23:0050384:799 | |
| | наименование объекта: | Земельный участок | |
| | назначение объекта: | Земли сельскохозяйственного назначения, для дачного строительства с правом возведения жилого дома с правом регистрации проживания в нем | |
| | площадь объекта: | 997 кв. м | |
| | инвентарный номер, литер: | | |
| | этажность (этаж): | | |
| | номера на поэтажном плане: | | |
| | адрес (местоположение) объекта: | Московская область, Раменский район, сельское поселение Рыболовское | |
| | состав: | | |
| 2. | Правообладатель (правообладатели): | 2.1. | Владельцы инвестиционных паев - Закрытый паевой инвестиционный фонд недвижимости "ТрастЮнион- Подмосковный" данные о которых устанавливаются на основании данных лицевых счетов владельцев инвестиционных паев в реестре владельцев инвестиционных паев и счетов депо владельцев инвестиционных паев. |
| 3. | Вид, номер и дата государственной регистрации права: | 3.1. | Общая долевая собственность, № 50-50-23/226/2014-128 от 25.11.2014 |
| 4. | Ограничение (обременение) права: | | |
| | 4.1.1. вид: | | Доверительное управление, Московская область, Раменский район, сельское поселение Рыболовское, кад. № 50:23:0050384:799, Земельный участок, категория земель: земли сельскохозяйственного назначения, разрешенное использование: для дачного строительства с правом возведения жилого дома с правом регистрации проживания в нем, общая площадь 997 кв. м |
| | дата государственной регистрации: | | 25.02.2016 |
| | номер государственной регистрации: | | 50-50/023-50/999/001/2016-910/2 |
| | срок, на который установлено ограничение (обременение) права: | | с 25.02.2016 по 01.12.2027 |
| | лицо, в пользу которого установлена ограничение (обременение) права: | | Закрытое акционерное общество Управляющая компания «РВМ Капитал», ИНН: 7722563196 |
| | основание государственной регистрации: | | Правила доверительного управления Закрытым паевым инвестиционным фондом недвижимости "Земельный фонд "Солнд Подмосковный" зарегистрированы ФСФР России 18.10.2007г. за № 1028-94135580 от 18.10.2007 |
| 5. | Договоры участия в долевом строительстве: | | не зарегистрировано |
| 6. | Правопритязания: | | отсутствуют |



| | | |
|---|---|---|
| 5. | Договоры участия в долевом строительстве: | не зарегистрировано |
| 6. | Правопритязания: | отсутствуют |
| 7. | Заявленные в судебном порядке права требования: | данные отсутствуют |
| 8. | Отметка о возражении в отношении зарегистрированного права: | данные отсутствуют |
| 9. | Отметка о наличии решения об изъятии объекта недвижимости для государственных и муниципальных нужд: | данные отсутствуют |

Выписка выдана: Махортых Эдуард Иванович

Сведения, содержащиеся в настоящем документе, являются актуальными (действительными) на дату получения запроса органом, осуществляющим государственную регистрацию прав.
В соответствии со статьей 7 Федерального закона от 21 июля 1997 г. №122-ФЗ "О государственной регистрации прав на недвижимое имущество и сделок с ним" использование сведений, содержащихся в настоящей выписке, способами, или в форме, которые наносят ущерб правам и законным интересам правообладателя, влечет ответственность, предусмотренную законодательством Российской Федерации.

СПЕЦИАЛИСТ 1 РАЗРЯДА — Ольгина И. С.

Получение заявителем выписки из ЕГРП для последующего предоставления ... Суды общей юрисдикции, в защиту, органы местного самоуправления ... органы ... вправе запрашивать у Росреестра ... ст. 62 ... ст. 6, ч. 1, п. 5)

ФЕДЕРАЛЬНАЯ СЛУЖБА ГОСУДАРСТВЕННОЙ РЕГИСТРАЦИИ, КАДАСТРА И КАРТОГРАФИИ

УПРАВЛЕНИЕ ФЕДЕРАЛЬНОЙ СЛУЖБЫ ГОСУДАРСТВЕННОЙ РЕГИСТРАЦИИ, КАДАСТРА И КАРТОГРАФИИ ПО МОСКОВСКОЙ ОБЛАСТИ

**ВЫПИСКА ИЗ ЕДИНОГО ГОСУДАРСТВЕННОГО РЕЕСТРА ПРАВ НА НЕДВИЖИМОЕ ИМУЩЕСТВО И СДЕЛОК С НИМ**

Дата 13.02.2016 № 50/023/001/2016-1034

На основании запроса от 11.02.2016 г., поступившего на рассмотрение 11.02.2016 г. сообщаем, что в Едином государственном реестре прав на недвижимое имущество и сделок с ним зарегистрировано:

| | | | |
|---|---|---|---|
| 1. | Характеристики объекта недвижимости: | | |
| | Кадастровый (или условный) номер объекта: | 50:23:0050384:800 | |
| | наименование объекта: | Земельный участок | |
| | назначение объекта: | Земли сельскохозяйственного назначения, для дачного строительства с правом возведения жилого дома с правом регистрации проживания в нем | |
| | площадь объекта: | 999 кв. м | |
| | инвентарный номер, литер: | | |
| | этажность (этаж): | | |
| | номера на поэтажном плане: | | |
| | адрес (местоположение) объекта: | Московская область, Раменский район, сельское поселение Рыболовское | |
| | состав: | | |
| 2. | Правообладатель (правообладатели): | 2.1. | Владельцы инвестиционных паев - Закрытый паевой инвестиционный фонд недвижимости "ТрастЮнион- Подмосковный" данные о которых устанавливаются на основании данных лицевых счетов владельцев инвестиционных паев в реестре владельцев инвестиционных паев и счетов депо владельцев инвестиционных паев. |
| 3. | Вид, номер и дата государственной регистрации права: | 3.1. | Общая долевая собственность, № 50-50-23/172/2014-183 от 02.09.2014 |
| 4. | Ограничение (обременение) права: | | |
| | 4.1.1. вид: | | Доверительное управление, Московская область, Раменский район, сельское поселение Рыболовское, кад. № 50:23:0050384:800, Земельный участок, категория земель: земли сельскохозяйственного назначения, разрешенное использование: для дачного строительства с правом возведения жилого дома с правом регистрации проживания в нем, общая площадь 999 кв. м |
| | дата государственной регистрации: | | 09.02.2016 |
| | номер государственной регистрации: | | 50-50/023-50/999/001/2016-861/2 |
| | срок, на который установлено ограничение (обременение) права: | | с 09.02.2016 до 21.01.2027 |
| | лицо, в пользу которого установлено ограничение (обременение) права: | | Закрытое акционерное общество Управляющая компания «РВМ Капитал», ИНН: 7722563196 |
| | основание государственной регистрации: | | Правила доверительного управления Закрытым паевым инвестиционным фондом недвижимости "Земельный фонд "Солид Подмосковный" зарегистрированы ФСФР России 18.10.2007г. за № 1028-94135580 от 18.10.2007;<br>Договор о передаче прав и обязанностей по договору доверительного управления паевым инвестиционным фондом от 07.04.2015 №06/11 |



| | | |
|---|---|---|
| 7. | Заявленные в судебном порядке права требования: | данные отсутствуют |
| 8. | Отметка о возражении в отношении зарегистрированного права: | данные отсутствуют |
| 9. | Отметка о наличии решения об изъятии объекта недвижимости для государственных и муниципальных нужд: | данные отсутствуют |

Выписка выдана: Махортых Эдуард Иванович

Сведения, содержащиеся в настоящем документе, являются актуальными (действительными) на дату получения запроса органом, осуществляющим государственную регистрацию прав.
В соответствии со статьей 7 Федерального закона от 21 июля 1997 г. №122-ФЗ "О государственной регистрации прав на недвижимое имущество и сделок с ним" использование сведений, содержащихся в настоящей выписке, сообщение их в форме, которые наносят ущерб правам и законным интересам правообладателей, влечет ответственность, предусмотренную законодательством Российской Федерации.

СПЕЦИАЛИСТ 1 РАЗРЯДА — Фомина Н. С.

ФЕДЕРАЛЬНАЯ СЛУЖБА ГОСУДАРСТВЕННОЙ РЕГИСТРАЦИИ, КАДАСТРА И КАРТОГРАФИИ

УПРАВЛЕНИЕ ФЕДЕРАЛЬНОЙ СЛУЖБЫ ГОСУДАРСТВЕННОЙ РЕГИСТРАЦИИ, КАДАСТРА И КАРТОГРАФИИ ПО МОСКОВСКОЙ ОБЛАСТИ

**ВЫПИСКА ИЗ ЕДИНОГО ГОСУДАРСТВЕННОГО РЕЕСТРА ПРАВ НА НЕДВИЖИМОЕ ИМУЩЕСТВО И СДЕЛОК С НИМ**

Дата 13.02.2016 № 50/023/001/2016-805

На основании запроса от 11.02.2016 г., поступившего на рассмотрение 11.02.2016 г. сообщаем, что в Едином государственном реестре прав на недвижимое имущество и сделок с ним зарегистрировано:

| | | | |
|---|---|---|---|
| 1. | Характеристики объекта недвижимости: | | |
| | Кадастровый (или условный) номер объекта: | 50:23:0050384:802 | |
| | наименование объекта: | Земельный участок | |
| | назначение объекта: | Земли сельскохозяйственного назначения, для дачного строительства с правом возведения жилого дома с правом регистрации проживания в нем | |
| | площадь объекта: | 1 025 кв. м | |
| | инвентарный номер, литер: | | |
| | этажность (этаж): | | |
| | номера на поэтажном плане: | | |
| | адрес (местоположение) объекта: | Московская область, Раменский район, сельское поселение Рыболовское | |
| | состав: | | |
| 2. | Правообладатель (правообладатели): | 2.1. | Владельцы инвестиционных паев - Закрытый паевой инвестиционный фонд недвижимости "ТрастЮнион- Подмосковный" данные о которых устанавливаются на основании данных лицевых счетов владельцев инвестиционных паев в реестре владельцев инвестиционных паев и счетов депо владельцев инвестиционных паев. |
| 3. | Вид, номер и дата государственной регистрации права: | 3.1. | Общая долевая собственность, № 50-50-23/226/2014-162 от 25.11.2014 |
| 4. | Ограничение (обременение) права: | | |
| | 4.1.1. вид: | | Доверительное управление, Московская область, Раменский район, сельское поселение Рыболовское, кад. № 50:23:0050384:802, Земельный участок, категория земель: земли сельскохозяйственного назначения, разрешенное использование: для дачного строительства с правом возведения жилого дома с правом регистрации проживания в нем, общая площадь 1 025 кв. м |
| | дата государственной регистрации: | | 01.02.2016 |
| | номер государственной регистрации: | | 50-50/023-50/999/001/2016-423/2 |
| | срок, на который установлено ограничение (обременение) права: | | с 01.02.2016 по 01.12.2027 |
| | лицо, в пользу которого установлено ограничение (обременение) права: | | Закрытое акционерное общество Управляющая компания «РВМ Капитал», ИНН: 7722563196 |
| | основание государственной регистрации: | | Правила доверительного управления Закрытым паевым инвестиционным фондом недвижимости "Земельный фонд "Солид Подмосковный" зарегистрированы ФСФР России 18.10.2007г. за № 1028-94135580 от 18.10.2007;<br>Договор о передаче прав и обязанностей по договору доверительного управления паевым инвестиционным фондом от 07.04.2015 №06/11 |



| | | |
|---|---|---|
| 5. | Договоры участия в долевом строительстве: | не зарегистрировано |
| 6. | Правопритязания: | отсутствуют |
| 7. | Заявленные в судебном порядке права требования: | данные отсутствуют |
| 8. | Отметка о возражении в отношении зарегистрированного права: | данные отсутствуют |
| 9. | Отметка о наличии решения об изъятии объекта недвижимости для государственных и муниципальных нужд: | данные отсутствуют |

Выписка выдана: Махортых Эдуард

Сведения, содержащиеся в настоящем документе, являются актуальными (действительными) на дату получения запроса органом, осуществляющим государственную регистрацию прав.
В соответствии со статьей 7 Федерального закона от 21 июля 1997 г. №122-ФЗ "О государственной регистрации прав на недвижимое имущество и сделок с ним" использование сведений, содержащихся в настоящей выписке, способами, не соответствующими форме, которые наносят ущерб правам и законным интересам правообладателей, влечет ответственность, предусмотренную законодательством Российской Федерации.

СПЕЦИАЛИСТ 1 РАЗРЯДА — Фуллина Н. С.

Получение заявителем выписки из ЕГРП для последующего предоставления в органы государственной власти, органы местного самоуправления и иные органы, организации для использования при осуществлении ими функций органов государственной власти или местного самоуправления, иных публичных функций, а также для представления сведений, содержащихся в ЕГРП, в суд, арбитражный суд, третейский суд, прокуратуру, иные правоохранительные органы, нотариусу, Государственной корпорации по атомной энергии "Росатом", Государственной корпорации по космической деятельности "Роскосмос" в целях осуществления ими своих полномочий, а также для представления сведений, содержащихся в ЕГРП, в Пенсионный фонд Российской Федерации, Фонд социального страхования Российской Федерации, Федеральный фонд обязательного медицинского страхования, территориальные фонды обязательного медицинского страхования, Федеральную службу по труду и занятости, Федеральную службу по надзору в сфере здравоохранения, Федеральную службу по ветеринарному и фитосанитарному надзору, Федеральную службу по надзору в сфере защиты прав потребителей и благополучия человека, Федеральную службу по надзору в сфере транспорта, Федеральную службу по надзору в сфере природопользования, Федеральную службу по надзору в сфере связи, информационных технологий и массовых коммуникаций, Федеральную службу по надзору в сфере образования и науки, Федеральную службу по надзору в сфере защиты культурного наследия

ФЕДЕРАЛЬНАЯ СЛУЖБА ГОСУДАРСТВЕННОЙ РЕГИСТРАЦИИ, КАДАСТРА И КАРТОГРАФИИ

УПРАВЛЕНИЕ ФЕДЕРАЛЬНОЙ СЛУЖБЫ ГОСУДАРСТВЕННОЙ РЕГИСТРАЦИИ, КАДАСТРА И КАРТОГРАФИИ ПО МОСКОВСКОЙ ОБЛАСТИ

**ВЫПИСКА ИЗ ЕДИНОГО ГОСУДАРСТВЕННОГО РЕЕСТРА ПРАВ НА НЕДВИЖИМОЕ ИМУЩЕСТВО И СДЕЛОК С НИМ**

Дата 12.02.2016 № 50/023/001/2016-760

На основании запроса от 11.02.2016 г., поступившего на рассмотрение 11.02.2016 г. сообщаем, что в Едином государственном реестре прав на недвижимое имущество и сделок с ним зарегистрировано:

| | | | |
|---|---|---|---|
| 1. | Характеристики объекта недвижимости: | | |
| | Кадастровый (или условный) номер объекта: | | 50:23:0050384:803 |
| | наименование объекта: | | Земельный участок |
| | назначение объекта: | | Земли сельскохозяйственного назначения, для дачного строительства с правом возведения жилого дома с правом регистрации проживания в нем |
| | площадь объекта: | | 1 092 кв. м |
| | инвентарный номер, литер: | | |
| | этажность (этаж): | | |
| | номера на поэтажном плане: | | |
| | адрес (местоположение) объекта: | | Московская область, Раменский район, сельское поселение Рыболовское |
| | состав: | | |
| 2. | Правообладатель (правообладатели): | 2.1. | Владельцы инвестиционных паев - Закрытый паевой инвестиционный фонд недвижимости "ТрастЮнион- Подмосковный" данные о которых устанавливаются на основании данных лицевых счетов владельцев инвестиционных паев в реестре владельцев инвестиционных паев и счетов депо владельцев инвестиционных паев. |
| 3. | Вид, номер и дата государственной регистрации права: | 3.1. | Общая долевая собственность, № 50-50-23/226/2014-011 от 21.11.2014 |
| 4. | Ограничение (обременение) права: | | |
| | 4.1.1. вид: | | Доверительное управление, Московская область, Раменский район, сельское поселение Рыболовское, кад. № 50:23:0050384:803, Земельный участок, категория земель: земли сельскохозяйственного назначения, разрешенное использование: для дачного строительства с правом возведения жилого дома с правом регистрации проживания в нем, общая площадь 1 092 кв. м |
| | дата государственной регистрации: | | 01.02.2016 |
| | номер государственной регистрации: | | 50-50/023-50/999/001/2016-396/2 |
| | срок, на который установлено ограничение (обременение) права: | | с 01.02.2016 по 01.12.2027 |
| | лицо, в пользу которого установлено ограничение (обременение) права: | | Закрытое акционерное общество Управляющая компания «РВМ Капитал», ИНН: 7722563196 |
| | основание государственной регистрации: | | Правила доверительного управления Закрытым паевым инвестиционным фондом недвижимости "Земельный фонд "Солид Подмосковный" зарегистрированы ФСФР России 18.10.2007г. за № 1028-94135580 от 18.10.2007;<br>Договор о передаче прав и обязанностей по договору доверительного управления паевым инвестиционным фондом от 07.04.2015 №06/11 |

1

| | | |
|---|---|---|
| 5. | Договоры участия в долевом строительстве: | не зарегистрировано |
| 6. | Правопритязания: | отсутствуют |
| 7. | Заявленные в судебном порядке права требования: | данные отсутствуют |
| 8. | Отметка о возражении в отношении зарегистрированного права: | данные отсутствуют |
| 9. | Отметка о наличии решения об изъятии объекта недвижимости для государственных и муниципальных нужд: | данные отсутствуют |

Выписка выдана: Махортых Эдуард

Сведения, содержащиеся в настоящем документе, являются [illegible] (действительными) на дату получения запроса органом, осуществляющим государственную регистрацию прав.
В соответствии со статьей 7 Федерального закона от 22 июля 1997 г. №122-ФЗ "О государственной регистрации прав на недвижимое имущество и сделок с ним" использование сведений, содержащихся в настоящей выписке, [illegible], которые наносят ущерб правам и законным интересам правообладателей, влечет ответственность, предусмотренную законодательством Российской Федерации.

СПЕЦИАЛИСТ 1 РАЗРЯДА (должность уполномоченного, главного лица органа, осуществляющего государственную регистрацию прав) [illegible] Фонтанов И. С. (подпись, ф.и.о.)

Получение заявителем выписки из ЕГРП для последующего предоставления в органы государственной власти, органы местного самоуправления и органы государственных внебюджетных фондов в целях получения государственных и муниципальных услуг, не требуется. Данную информацию указанные органы обязаны запрашивать у Госреестра самостоятельно Федеральный закон от 27.07.2010 №210-ФЗ "Об организации предоставления государственных и муниципальных услуг", ч.1, пр.7)

2

**Отчет об оценке земельных участков (440 ед.) для дачного строительства с правом возведения жилого дома с правом регистрации проживания в нем, расположенных в Раменском районе Московской области**

ФЕДЕРАЛЬНАЯ СЛУЖБА ГОСУДАРСТВЕННОЙ РЕГИСТРАЦИИ, КАДАСТРА И КАРТОГРАФИИ

УПРАВЛЕНИЕ ФЕДЕРАЛЬНОЙ СЛУЖБЫ ГОСУДАРСТВЕННОЙ РЕГИСТРАЦИИ, КАДАСТРА И КАРТОГРАФИИ ПО МОСКОВСКОЙ ОБЛАСТИ

**ВЫПИСКА ИЗ ЕДИНОГО ГОСУДАРСТВЕННОГО РЕЕСТРА ПРАВ НА НЕДВИЖИМОЕ ИМУЩЕСТВО И СДЕЛОК С НИМ**

Дата 13.02.2016 № 50/023/001/2016-797

На основании запроса от 11.02.2016 г., поступившего на рассмотрение 11.02.2016 г. сообщаем, что в Едином государственном реестре прав на недвижимое имущество и сделок с ним зарегистрировано:

| | | | |
|---|---|---|---|
| 1. | Характеристики объекта недвижимости: | | |
| | Кадастровый (или условный) номер объекта: | | 50:23:0050384:804 |
| | наименование объекта: | | Земельный участок |
| | назначение объекта: | | Земли сельскохозяйственного назначения, для дачного строительства с правом возведения жилого дома с правом регистрации проживания в нем |
| | площадь объекта: | | 1 097 кв. м |
| | инвентарный номер, литер: | | |
| | этажность (этаж): | | |
| | номера на поэтажном плане: | | |
| | адрес (местоположение) объекта: | | Московская область, Раменский район, сельское поселение Рыболовское |
| | состав: | | |
| 2. | Правообладатель (правообладатели): | 2.1. | Владельцы инвестиционных паев - Закрытый паевой инвестиционный фонд недвижимости "ТрастЮнион- Подмосковный" данные о которых устанавливаются на основании данных лицевых счетов владельцев инвестиционных паев в реестре владельцев инвестиционных паев и счетов депо владельцев инвестиционных паев. |
| 3. | Вид, номер и дата государственной регистрации права: | 3.1. | Общая долевая собственность, № 50-50-23/226/2014-134 от 25.11.2014 |
| 4. | Ограничение (обременение) права: | | |
| | 4.1.1. вид: | | Доверительное управление, Московская область, Раменский район, сельское поселение Рыболовское, кад. № 50:23:0050384:804, Земельный участок, категория земель: земли сельскохозяйственного назначения, разрешенное использование: для дачного строительства с правом возведения жилого дома с правом регистрации проживания в нем, общая площадь 1 097 кв. м |
| | дата государственной регистрации: | | 01.02.2016 |
| | номер государственной регистрации: | | 50-50/023-50/999/001/2016-394/2 |
| | срок, на который установлено ограничение (обременение) права: | | с 01.02.2016 по 01.12.2027 |
| | лицо, в пользу которого установлено ограничение (обременение) права: | | Закрытое акционерное общество Управляющая компания «РВМ Капитал», ИНН: 7722563196 |
| | основание государственной регистрации: | | Правила доверительного управления Закрытым паевым инвестиционным фондом недвижимости "Земельный фонд "Солид Подмосковный" зарегистрированы ФСФР России 18.10.2007г. за № 1028-94135580 от 18.10.2007;<br>Договор о передаче прав и обязанностей по договору доверительного управления паевым инвестиционным фондом от 07.04.2015 №06/11 |

1

| | | |
|---|---|---|
| 5. | Договоры участия в долевом строительстве: | не зарегистрировано |
| 6. | Правопритязания: | отсутствуют |
| 7. | Заявленные в судебном порядке права требования: | данные отсутствуют |
| 8. | Отметка о возражении в отношении зарегистрированного права: | данные отсутствуют |
| 9. | Отметка о наличии решения об изъятии объекта недвижимости для государственных и муниципальных нужд: | данные отсутствуют |

Выписка выдана: Махортых Эдуард

Сведения, содержащиеся в настоящем документе, являются актуальными (действительными) на дату получения запроса органом, осуществляющим государственную регистрацию прав. В соответствии со статьей 7 Федерального закона от 21 июля 1997 г. №122-ФЗ "О государственной регистрации прав на недвижимое имущество и сделок с ним" использование сведений, содержащихся в настоящей выписке, [illegible] или в форме, которые наносят ущерб правам и законным интересам [illegible], влечет ответственность, предусмотренную законодательством Российской Федерации.

СПЕЦИАЛИСТ 1-ГО РАЗРЯДА (должность уполномоченного должностного лица органа, осуществляющего государственную регистрацию прав) [illegible] Канчевская М. С. (фамилия, инициалы)

Получение заявителем выписки из ЕГРП для последующего предоставления [illegible] органы государственных внебюджетных фондов и иных получателей государственных [illegible] уполномоченные органы [illegible] у Росреестра [illegible] от 23.07.2010 №[illegible] "Об организации предоставления государственных и муниципальных [illegible]", ч.1, ст.7)

2

**Отчет об оценке земельных участков (440 ед.) для дачного строительства с правом возведения жилого дома с правом регистрации проживания в нем, расположенных в Раменском районе Московской области**

ФЕДЕРАЛЬНАЯ СЛУЖБА ГОСУДАРСТВЕННОЙ РЕГИСТРАЦИИ, КАДАСТРА И КАРТОГРАФИИ

УПРАВЛЕНИЕ ФЕДЕРАЛЬНОЙ СЛУЖБЫ ГОСУДАРСТВЕННОЙ РЕГИСТРАЦИИ, КАДАСТРА И КАРТОГРАФИИ ПО МОСКОВСКОЙ ОБЛАСТИ

**ВЫПИСКА ИЗ ЕДИНОГО ГОСУДАРСТВЕННОГО РЕЕСТРА ПРАВ НА НЕДВИЖИМОЕ ИМУЩЕСТВО И СДЕЛОК С НИМ**

Дата 13.02.2016 № 50/023/001/2016-794

На основании запроса от 11.02.2016 г., поступившего на рассмотрение 11.02.2016 г. сообщаем, что в Едином государственном реестре прав на недвижимое имущество и сделок с ним зарегистрировано:

| | | | |
|---|---|---|---|
| 1. | Характеристики объекта недвижимости: | | |
| | Кадастровый (или условный) номер объекта: | | 50:23:0050384:805 |
| | наименование объекта: | | Земельный участок |
| | назначение объекта: | | Земли сельскохозяйственного назначения, для дачного строительства с правом возведения жилого дома с правом регистрации проживания в нем |
| | площадь объекта: | | 1 147 кв. м |
| | инвентарный номер, литер: | | |
| | этажность (этаж): | | |
| | номера на поэтажном плане: | | |
| | адрес (местоположение) объекта: | | Московская область, Раменский район, сельское поселение Рыболовское |
| | состав: | | |
| 2. | Правообладатель (правообладатели): | 2.1. | Владельцы инвестиционных паев - Закрытый паевой инвестиционный фонд недвижимости "ТрастЮнион- Подмосковный" данные о которых устанавливаются на основании данных лицевых счетов владельцев инвестиционных паев в реестре владельцев инвестиционных паев и счетов депо владельцев инвестиционных паев. |
| 3. | Вид, номер и дата государственной регистрации права: | 3.1. | Общая долевая собственность, № 50-50-23/226/2014-285 от 25.11.2014 |
| 4. | Ограничение (обременение) права: | | |
| | 4.1.1. вид: | | Доверительное управление, Московская область, Раменский район, сельское поселение Рыболовское, кад. № 50:23:0050384:805, Земельный участок, категория земель: земли сельскохозяйственного назначения, разрешенное использование: для дачного строительства с правом возведения жилого дома с правом регистрации проживания в нем, общая площадь 1 147 кв. м |
| | дата государственной регистрации: | | 01.02.2016 |
| | номер государственной регистрации: | | 50-50/023-50/999/001/2016-378/2 |
| | срок, на который установлено ограничение (обременение) права: | | с 01.02.2016 по 01.12.2027 |
| | лицо, в пользу которого установлено ограничение (обременение) права: | | Закрытое акционерное общество Управляющая компания «РВМ Капитал», ИНН: 7722563196 |
| | основание государственной регистрации: | | Правила доверительного управления Закрытым паевым инвестиционным фондом недвижимости "Земельный фонд "Солид Подмосковный" зарегистрированы ФСФР России 18.10.2007г. за № 1028-94135580 от 18.10.2007;<br>Договор о передаче прав и обязанностей по договору доверительного управления паевым инвестиционным фондом от 07.04.2015 №06/11 |



| | | |
|---|---|---|
| 5. | Договоры участия в долевом строительстве: | не зарегистрировано |
| 6. | Правопритязания: | отсутствуют |
| 7. | Заявленные в судебном порядке права требования: | данные отсутствуют |
| 8. | Отметка о возражении в отношении зарегистрированного права: | данные отсутствуют |
| 9. | Отметка о наличии решения об изъятии объекта недвижимости для государственных и муниципальных нужд: | данные отсутствуют |

Выписка выдана: Махортых Эдуард

Сведения, содержащиеся в настоящем документе, являются актуальными (действительными) на дату получения запроса органом, осуществляющим государственную регистрацию прав.
В соответствии со статьей 7 Федерального закона от 21 июля 1997 г. №122-ФЗ "О государственной регистрации прав на недвижимое имущество и сделок с ним" использование сведений, содержащихся в настоящей выписке, с особой цели, в форме, которые наносят ущерб правам и законным интересам правообладателей, влечет ответственность, предусмотренную законодательством Российской Федерации.

СПЕЦИАЛИСТ 1 РАЗРЯДА — Фролова И. С.

Получение заявителем выписки из ЕГРП для последующего предоставления в органы государственной власти, органы местного самоуправления и другие государственные необходимых сведений в целях получения государственных и муниципальных услуг не требуется. Данную информацию указанные органы вправе запрашивать у Росреестра самостоятельно (Федеральный закон от 27.07.2010 №210-ФЗ "Об организации предоставления государственных и муниципальных услуг", ч. 1, ст. 7)

ФЕДЕРАЛЬНАЯ СЛУЖБА ГОСУДАРСТВЕННОЙ РЕГИСТРАЦИИ, КАДАСТРА И КАРТОГРАФИИ

УПРАВЛЕНИЕ ФЕДЕРАЛЬНОЙ СЛУЖБЫ ГОСУДАРСТВЕННОЙ РЕГИСТРАЦИИ, КАДАСТРА И КАРТОГРАФИИ ПО МОСКОВСКОЙ ОБЛАСТИ

**ВЫПИСКА ИЗ ЕДИНОГО ГОСУДАРСТВЕННОГО РЕЕСТРА ПРАВ НА НЕДВИЖИМОЕ ИМУЩЕСТВО И СДЕЛОК С НИМ**

Дата 13.02.2016 № 50/023/001/2016-801

На основании запроса от 11.02.2016 г., поступившего на рассмотрение 11.02.2016 г. сообщаем, что в Едином государственном реестре прав на недвижимое имущество и сделок с ним зарегистрировано:

| | | | |
|---|---|---|---|
| 1. | Характеристики объекта недвижимости: | | |
| | Кадастровый (или условный) номер объекта: | | 50:23:0050384:806 |
| | наименование объекта: | | Земельный участок |
| | назначение объекта: | | Земли сельскохозяйственного назначения, для дачного строительства с правом возведения жилого дома с правом регистрации проживания в нем |
| | площадь объекта: | | 1 173 кв. м |
| | инвентарный номер, литер: | | |
| | этажность (этаж): | | |
| | номера на поэтажном плане: | | |
| | адрес (местоположение) объекта: | | Московская область, Раменский район, сельское поселение Рыболовское |
| | состав: | | |
| 2. | Правообладатель (правообладатели): | 2.1. | Владельцы инвестиционных паев - Закрытый паевой инвестиционный фонд недвижимости "ТрастЮнион- Подмосковный" данные о которых устанавливаются на основании данных лицевых счетов владельцев инвестиционных паев в реестре владельцев инвестиционных паев и счетов депо владельцев инвестиционных паев. |
| 3. | Вид, номер и дата государственной регистрации права: | 3.1. | Общая долевая собственность, № 50-50-23/172/2014-182 от 02.09.2014 |
| 4. | Ограничение (обременение) права: | | |
| | 4.1.1. вид: | | Доверительное управление, Московская область, Раменский район, сельское поселение Рыболовское, кад. № 50:23:0050384:806, Земельный участок, категория земель: земли сельскохозяйственного назначения, разрешенное использование: для дачного строительства с правом возведения жилого дома с правом регистрации проживания в нем, общая площадь 1 173 кв. м |
| | дата государственной регистрации: | | 01.02.2016 |
| | номер государственной регистрации: | | 50-50/023-50/999/001/2016-369/2 |
| | срок, на который установлено ограничение (обременение) права: | | с 01.02.2016 по 01.12.2027 |
| | лицо, в пользу которого установлено ограничение (обременение) права: | | Закрытое акционерное общество Управляющая компания «РВМ Капитал», ИНН: 7722563196 |
| | основание государственной регистрации: | | Правила доверительного управления Закрытым паевым инвестиционным фондом недвижимости "Земельный фонд "Солид Подмосковный" зарегистрированы ФСФР России 18.10.2007г. за № 1028-94135580 от 18.10.2007;<br>Договор о передаче прав и обязанностей по договору доверительного управления паевым инвестиционным фондом от 07.04.2015 №06/11 |

1

| | | |
|---|---|---|
| 5. | Договоры участия в долевом строительстве: | не зарегистрировано |
| 6. | Правопритязания: | отсутствуют |
| 7. | Заявленные в судебном порядке права требования: | данные отсутствуют |
| 8. | Отметка о возражении в отношении зарегистрированного права: | данные отсутствуют |
| 9. | Отметка о наличии решения об изъятии объекта недвижимости для государственных и муниципальных нужд: | данные отсутствуют |

Выписка выдана: Махортых Эдуард

Сведения, содержащиеся в настоящем документе, являются актуальными (действительными) на дату получения запроса органом, осуществляющим государственную регистрацию прав.
В соответствии со статьей 7 Федерального закона от 21 июля 1997 г. №122-ФЗ "О государственной регистрации прав на недвижимое имущество и сделок с ним" использование сведений, содержащихся в настоящей выписке, способных или в форме, которые наносят ущерб правам и законным интересам правообладателей, влечет ответственность, предусмотренную законодательством Российской Федерации.

СПЕЦИАЛИСТ 1 РАЗРЯДА (должность уполномоченного должностного лица органа, осуществляющего государственную регистрацию прав) — Фунтиков И. С. (фамилия, инициалы)

Получение заявителем выписки из ЕГРП для последующего предоставления в органы государственной власти, органы местного самоуправления органы государственных необходимых фондов в целях получения государственных и муниципальных услуг не требуется. Данные информационные указанные органы обязаны запрашивать у Росреестра самостоятельно (Федеральный закон от 27.07.2010 №210-ФЗ "Об организации предоставления государственных и муниципальных услуг", ч.1, ст.7)

2

ФЕДЕРАЛЬНАЯ СЛУЖБА ГОСУДАРСТВЕННОЙ РЕГИСТРАЦИИ, КАДАСТРА И КАРТОГРАФИИ

УПРАВЛЕНИЕ ФЕДЕРАЛЬНОЙ СЛУЖБЫ ГОСУДАРСТВЕННОЙ РЕГИСТРАЦИИ, КАДАСТРА И КАРТОГРАФИИ ПО МОСКОВСКОЙ ОБЛАСТИ

**ВЫПИСКА ИЗ ЕДИНОГО ГОСУДАРСТВЕННОГО РЕЕСТРА ПРАВ НА НЕДВИЖИМОЕ ИМУЩЕСТВО И СДЕЛОК С НИМ**

Дата 13.02.2016 № 50/023/001/2016-696

На основании запроса от 11.02.2016 г., поступившего на рассмотрение 11.02.2016 г. сообщаем, что в Едином государственном реестре прав на недвижимое имущество и сделок с ним зарегистрировано:

| | | | |
|---|---|---|---|
| 1. | Характеристики объекта недвижимости: | | |
| | Кадастровый (или условный) номер объекта: | | 50:23:0050384:807 |
| | наименование объекта: | | Земельный участок |
| | назначение объекта: | | Земли сельскохозяйственного назначения, для дачного строительства с правом возведения жилого дома с правом регистрации проживания в нем |
| | площадь объекта: | | 1 266 кв. м |
| | инвентарный номер, литер: | | |
| | этажность (этаж): | | |
| | номера на поэтажном плане: | | |
| | адрес (местоположение) объекта: | | Московская область, Раменский район, сельское поселение Рыболовское |
| | состав: | | |
| 2. | Правообладатель (правообладатели): | 2.1. | Владельцы инвестиционных паев - Закрытый паевой инвестиционный фонд недвижимости "ТрастЮнион- Подмосковный" данные о которых устанавливаются на основании данных лицевых счетов владельцев инвестиционных паев в реестре владельцев инвестиционных паев и счетов депо владельцев инвестиционных паев. |
| 3. | Вид, номер и дата государственной регистрации права: | 3.1. | Общая долевая собственность, № 50-50-23/226/2014-257 от 25.11.2014 |
| 4. | Ограничение (обременение) права: | | |
| | 4.1.1. вид: | | Доверительное управление, Московская область, Раменский район, сельское поселение Рыболовское, кад. № 50:23:0050384:807, Земельный участок, категория земель: земли сельскохозяйственного назначения, разрешенное использование: для дачного строительства с правом возведения жилого дома с правом регистрации проживания в нем, общая площадь 1 266 кв. м |
| | дата государственной регистрации: | | 01.02.2016 |
| | номер государственной регистрации: | | 50-50/023-50/999/001/2016-465/2 |
| | срок, на который установлено ограничение (обременение) права: | | с 21.01.2016 по 01.12.2027 |
| | лицо, в пользу которого установлено ограничение (обременение) права: | | Закрытое акционерное общество Управляющая компания «РВМ Капитал», ИНН: 7722563196 |
| | основание государственной регистрации: | | Правила доверительного управления Закрытым паевым инвестиционным фондом недвижимости "Земельный фонд "Солид Подмосковный" зарегистрированы ФСФР России 18.10.2007г. за № 1028-94135580 от 18.10.2007;<br>Договор о передаче прав и обязанностей по договору доверительного управления паевым инвестиционным фондом от 07.04.2015 №06/11 |

1

| | | |
|---|---|---|
| 5. | Договоры участия в долевом строительстве: | не зарегистрировано |
| 6. | Правопритязания: | отсутствуют |
| 7. | Заявленные в судебном порядке права требования: | данные отсутствуют |
| 8. | Отметка о возражении в отношении зарегистрированного права: | данные отсутствуют |
| 9. | Отметка о наличии решения об изъятии объекта недвижимости для государственных и муниципальных нужд: | данные отсутствуют |

Выписка выдана: Махортых Эдуард

Сведения, содержащиеся в настоящем документе, являются актуальными (действительными) на дату получения запроса органом, осуществляющим государственную регистрацию прав. В соответствии со статьей 7 Федерального закона от 24 июля 1997 г. №122-ФЗ "О государственной регистрации прав на недвижимое имущество и сделок с ним" использование сведений, содержащихся в настоящей выписке, способным или в форме, которые наносят ущерб правам и законным интересам правообладателей, влечет ответственность, предусмотренную законодательством Российской Федерации.

СПЕЦИАЛИСТ 1 РАЗРЯДА (должность уполномоченного должностного лица органа, осуществляющего государственную регистрацию прав) — Подпись — Фамилия И. С. (фамилия, инициалы)

Получение заявителем выписки из ЕГРП для последующего предоставления в организацию зарегистрированных ответов, органы местного самоуправления и органы государственных внебюджетных фондов в целях получения государственных и муниципальных услуг, не требуется. Данную информацию указанные органы обязаны запрашивать в Росреестре самостоятельно федеральные закон от 27.07.2010 №210-ФЗ "Об организации предоставления государственных и муниципальных услуг", ч.1, ст.7)

2

**Отчет об оценке земельных участков (440 ед.) для дачного строительства с правом возведения жилого дома с правом регистрации проживания в нем, расположенных в Раменском районе Московской области**

ФЕДЕРАЛЬНАЯ СЛУЖБА ГОСУДАРСТВЕННОЙ РЕГИСТРАЦИИ, КАДАСТРА И КАРТОГРАФИИ

УПРАВЛЕНИЕ ФЕДЕРАЛЬНОЙ СЛУЖБЫ ГОСУДАРСТВЕННОЙ РЕГИСТРАЦИИ, КАДАСТРА И КАРТОГРАФИИ ПО МОСКОВСКОЙ ОБЛАСТИ

**ВЫПИСКА ИЗ ЕДИНОГО ГОСУДАРСТВЕННОГО РЕЕСТРА ПРАВ НА НЕДВИЖИМОЕ ИМУЩЕСТВО И СДЕЛОК С НИМ**

Дата 13.02.2016 № 50/023/001/2016-684

На основании запроса от 11.02.2016 г., поступившего на рассмотрение 11.02.2016 г. сообщаем, что в Едином государственном реестре прав на недвижимое имущество и сделок с ним зарегистрировано:

| | | | |
|---|---|---|---|
| 1. | Характеристики объекта недвижимости: | | |
| | Кадастровый (или условный) номер объекта: | 50:23:0050384:808 | |
| | наименование объекта: | Земельный участок | |
| | назначение объекта: | Земли сельскохозяйственного назначения, для дачного строительства с правом возведения жилого дома с правом регистрации проживания в нем | |
| | площадь объекта: | 1 303 кв. м | |
| | инвентарный номер, литер: | | |
| | этажность (этаж): | | |
| | номера на поэтажном плане: | | |
| | адрес (местоположение) объекта: | Московская область, Раменский район, сельское поселение Рыболовское | |
| | состав: | | |
| 2. | Правообладатель (правообладатели): | 2.1. | Владельцы инвестиционных паев - Закрытый паевой инвестиционный фонд недвижимости "ТрастЮнион- Подмосковный" данные о которых устанавливаются на основании данных лицевых счетов владельцев инвестиционных паев в реестре владельцев инвестиционных паев и счетов депо владельцев инвестиционных паев. |
| 3. | Вид, номер и дата государственной регистрации права: | 3.1. | Общая долевая собственность, № 50-50-23/226/2014-267 от 25.11.2014 |
| 4. | Ограничение (обременение) права: | | |
| | 4.1.1. вид: | | Доверительное управление, Московская область, Раменский район, сельское поселение Рыболовское, кад. № 50:23:0050384:808, Земельный участок, категория земель: земли сельскохозяйственного назначения, разрешенное использование: для дачного строительства с правом возведения жилого дома с правом регистрации проживания в нем, общая площадь 1 303 кв. м |
| | дата государственной регистрации: | | 01.02.2016 |
| | номер государственной регистрации: | | 50-50/023-50/999/001/2016-458/2 |
| | срок, на который установлено ограничение (обременение) права: | | с 01.02.2016 по 01.12.2027 |
| | лицо, в пользу которого установлено ограничение (обременение) права: | | Закрытое акционерное общество Управляющая компания «РВМ Капитал», ИНН: 7722563196 |
| | основание государственной регистрации: | | Правила доверительного управления Закрытым паевым инвестиционным фондом недвижимости "Земельный фонд "Солнд Подмосковный" зарегистрированы ФСФР России 18.10.2007г. за № 1028-94135580 от 18.10.2007;<br>Договор о передаче прав и обязанностей по договору доверительного управления паевым инвестиционным фондом от 07.04.2015 №06/11 |



| | | |
|---|---|---|
| 5. | Договоры участия в долевом строительстве: | не зарегистрировано |
| 6. | Правопритязания: | отсутствуют |
| 7. | Заявленные в судебном порядке права требования: | данные отсутствуют |
| 8. | Отметка о возражении в отношении зарегистрированного права: | данные отсутствуют |
| 9. | Отметка о наличии решения об изъятии объекта недвижимости для государственных и муниципальных нужд: | данные отсутствуют |

Выписка выдана: Махортых Эдуард

Сведения, содержащиеся в настоящем документе, являются актуальными (действительными) на дату получения запроса органом, осуществляющим государственную регистрацию права.
В соответствии со статьей 7 Федерального закона от 24 июля 1997 г. №122-ФЗ "О государственной регистрации прав на недвижимое имущество и сделок с ним" использование сведений, содержащихся в настоящей выписке, в том числе, которые наносят ущерб правам и законным интересам правообладателей, влечет ответственность, предусмотренную законодательством Российской Федерации.

СПЕЦИАЛИСТ 1 РАЗРЯДА — Фомина И. С.

ФЕДЕРАЛЬНАЯ СЛУЖБА ГОСУДАРСТВЕННОЙ РЕГИСТРАЦИИ, КАДАСТРА И КАРТОГРАФИИ

УПРАВЛЕНИЕ ФЕДЕРАЛЬНОЙ СЛУЖБЫ ГОСУДАРСТВЕННОЙ РЕГИСТРАЦИИ, КАДАСТРА И КАРТОГРАФИИ ПО МОСКОВСКОЙ ОБЛАСТИ

**ВЫПИСКА ИЗ ЕДИНОГО ГОСУДАРСТВЕННОГО РЕЕСТРА ПРАВ НА НЕДВИЖИМОЕ ИМУЩЕСТВО И СДЕЛОК С НИМ**

Дата 13.02.2016 № 50/023/001/2016-707

На основании запроса от 11.02.2016 г., поступившего на рассмотрение 11.02.2016 г. сообщаем, что в Едином государственном реестре прав на недвижимое имущество и сделок с ним зарегистрировано:

| | | | |
|---|---|---|---|
| 1. | Характеристики объекта недвижимости: | | |
| | Кадастровый (или условный) номер объекта: | | 50:23:0050384:809 |
| | наименование объекта: | | Земельный участок |
| | назначение объекта: | | Земли сельскохозяйственного назначения, для дачного строительства с правом возведения жилого дома с правом регистрации проживания в нем |
| | площадь объекта: | | 1 304 кв. м |
| | инвентарный номер, литер: | | |
| | этажность (этаж): | | |
| | номера на поэтажном плане: | | |
| | адрес (местоположение) объекта: | | Московская область, Раменский район, сельское поселение Рыболовское |
| | состав: | | |
| 2. | Правообладатель (правообладатели): | 2.1. | Владельцы инвестиционных паев - Закрытый паевой инвестиционный фонд недвижимости "ТрастЮнион- Подмосковный" данные о которых устанавливаются на основании данных лицевых счетов владельцев инвестиционных паев в реестре владельцев инвестиционных паев и счетов депо владельцев инвестиционных паев. |
| 3. | Вид, номер и дата государственной регистрации права: | 3.1. | Общая долевая собственность, № 50-50-23/226/2014-263 от 25.11.2014 |
| 4. | Ограничение (обременение) права: | | |
| | 4.1.1. вид: | | Доверительное управление, Московская область, Раменский район, сельское поселение Рыболовское, кад. № 50:23:0050384:809, Земельный участок, категория земель: земли сельскохозяйственного назначения, разрешенное использование: для дачного строительства с правом возведения жилого дома с правом регистрации проживания в нем, общая площадь 1 304 кв. м |
| | дата государственной регистрации: | | 01.02.2016 |
| | номер государственной регистрации: | | 50-50/023-50/999/001/2016-349/2 |
| | срок, на который установлено ограничение (обременение) права: | | с 01.02.2016 по 01.12.2027 |
| | лицо, в пользу которого установлено ограничение (обременение) права: | | Закрытое акционерное общество Управляющая компания «РВМ Капитал», ИНН: 7722563196 |
| | основание государственной регистрации: | | Правила доверительного управления Закрытым паевым инвестиционным фондом недвижимости "Земельный фонд "Солид Подмосковный" зарегистрированы ФСФР России 18.10.2007г. за № 1028-94135580 от 18.10.2007;<br>Договор о передаче прав и обязанностей по договору доверительного управления паевым инвестиционным фондом от 07.04.2015 №06/11 |

1

| | | |
|---|---|---|
| 5. | Договоры участия в долевом строительстве: | не зарегистрировано |
| 6. | Правопритязания: | отсутствуют |
| 7. | Заявленные в судебном порядке права требования: | данные отсутствуют |
| 8. | Отметка о возражении в отношении зарегистрированного права: | данные отсутствуют |
| 9. | Отметка о наличии решения об изъятии объекта недвижимости для государственных и муниципальных нужд: | данные отсутствуют |

Выписка выдана: Махортых Эдуард

Сведения, содержащиеся в настоящем документе, являются актуальными (действительными) на дату получения запроса органом, осуществляющим государственную регистрацию прав.
В соответствии со статьей 7 Федерального закона от 21 июля 1997 г. №122-ФЗ "О государственной регистрации прав на недвижимое имущество и сделок с ним" использование сведений, содержащихся в настоящей выписке, способами или в форме, которые наносят ущерб правам и законным интересам [illegible] ответственность, предусмотренную законодательством Российской Федерации.

СПЕЦИАЛИСТ 1 РАЗРЯДА (должность уполномоченного должностного лица органа, осуществляющего государственную регистрацию прав) — подпись, ЦГПО — [illegible] И. С. (фамилия, имя, отчество)

Получение заявителем выписки из ЕГРП для последующего предоставления в органы государственной [illegible], органы местного самоуправления и органы государственных внебюджетных фондов в целях получения государственных и муниципальных услуг **не требуется**. Данную информацию указанные органы **обязаны** запрашивать у Реестра **самостоятельно**. Федеральный закон от 27.07.2010 № 210-ФЗ "Об организации предоставления государственных и муниципальных услуг", ч.1, ст.7)

2

**Отчет об оценке земельных участков (440 ед.) для дачного строительства с правом возведения жилого дома с правом регистрации проживания в нем, расположенных в Раменском районе Московской области**

ФЕДЕРАЛЬНАЯ СЛУЖБА ГОСУДАРСТВЕННОЙ РЕГИСТРАЦИИ, КАДАСТРА И КАРТОГРАФИИ

УПРАВЛЕНИЕ ФЕДЕРАЛЬНОЙ СЛУЖБЫ ГОСУДАРСТВЕННОЙ РЕГИСТРАЦИИ, КАДАСТРА И КАРТОГРАФИИ ПО МОСКОВСКОЙ ОБЛАСТИ

**ВЫПИСКА ИЗ ЕДИНОГО ГОСУДАРСТВЕННОГО РЕЕСТРА ПРАВ НА НЕДВИЖИМОЕ ИМУЩЕСТВО И СДЕЛОК С НИМ**

Дата 13.02.2016 № 50/023/001/2016-709

На основании запроса от 11.02.2016 г., поступившего на рассмотрение 11.02.2016 г. сообщаем, что в Едином государственном реестре прав на недвижимое имущество и сделок с ним зарегистрировано:

| | | | |
|---|---|---|---|
| 1. | Характеристики объекта недвижимости: | | |
| | Кадастровый (или условный) номер объекта: | | 50:23:0050384:810 |
| | наименование объекта: | | Земельный участок |
| | назначение объекта: | | Земли сельскохозяйственного назначения, для дачного строительства с правом возведения жилого дома с правом регистрации проживания в нем |
| | площадь объекта: | | 1 304 кв. м |
| | инвентарный номер, литер: | | |
| | этажность (этаж): | | |
| | номера на поэтажном плане: | | |
| | адрес (местоположение) объекта: | | Московская область, Раменский район, сельское поселение Рыболовское |
| | состав: | | |
| 2. | Правообладатель (правообладатели): | 2.1. | Владельцы инвестиционных паев - Закрытый паевой инвестиционный фонд недвижимости "ТрастЮнион- Подмосковный" данные о которых устанавливаются на основании данных лицевых счетов владельцев инвестиционных паев в реестре владельцев инвестиционных паев и счетов депо владельцев инвестиционных паев. |
| 3. | Вид, номер и дата государственной регистрации права: | 3.1. | Общая долевая собственность, № 50-50-23/226/2014-102 от 21.11.2014 |
| 4. | Ограничение (обременение) права: | | |
| | 4.1.1. вид: | | Доверительное управление, Московская область, Раменский район, сельское поселение Рыболовское, кад. № 50:23:0050384:810, Земельный участок, категория земель: земли сельскохозяйственного назначения, разрешенное использование: для дачного строительства с правом возведения жилого дома с правом регистрации проживания в нем, общая площадь 1 304 кв. м |
| | дата государственной регистрации: | | 01.02.2016 |
| | номер государственной регистрации: | | 50-50/023-50/999/001/2016-346/2 |
| | срок, на который установлено ограничение (обременение) права: | | с 01.02.2016 по 01.12.2027 |
| | лицо, в пользу которого установлено ограничение (обременение) права: | | Закрытое акционерное общество Управляющая компания «РВМ Капитал», ИНН: 7722563196 |
| | основание государственной регистрации: | | Правила доверительного управления Закрытым паевым инвестиционным фондом недвижимости "Земельный фонд "Солид Подмосковный" зарегистрированы ФСФР России 18.10.2007г. за № 1028-94135580 от 18.10.2007;<br>Договор о передаче прав и обязанностей по договору доверительного управления паевым инвестиционным фондом от 07.04.2015 №06/11 |

1

| | | |
|---|---|---|
| 5. | Договоры участия в долевом строительстве: | не зарегистрировано |
| 6. | Правопритязания: | отсутствуют |
| 7. | Заявленные в судебном порядке права требования: | данные отсутствуют |
| 8. | Отметка о возражении в отношении зарегистрированного права: | данные отсутствуют |
| 9. | Отметка о наличии решения об изъятии объекта недвижимости для государственных и муниципальных нужд: | данные отсутствуют |

Выписка выдана: Махортых Эдуард

Сведения, содержащиеся в настоящем документе, являются актуальными (действительными) на дату получения запроса органом, осуществляющим государственную регистрацию прав.
В соответствии со статьей 7 Федерального закона от 21 июля 1997 г. №122-ФЗ "О государственной регистрации прав на недвижимое имущество и сделок с ним" использование сведений, содержащихся в настоящей выписке, справочных или в форме, которые наносят ущерб правам и законным интересам [illegible] ответственность, предусмотренную законодательством Российской Федерации.

СПЕЦИАЛИСТ 1 РАЗРЯДА (должность уполномоченного должностного лица органа, осуществляющего государственную регистрацию прав) [illegible] Фурманов Л. С. [illegible]

Получение заявителем выписки из ЕГРП для последующего предоставления в органы государственной [illegible] органы государственных [illegible] Федеральный закон от 27.07.2010 №210-ФЗ "Об организации предоставления государственных и муниципальных услуг", ч.1, ст.7)

2

**Отчет об оценке земельных участков (440 ед.) для дачного строительства с правом возведения жилого дома с правом регистрации проживания в нем, расположенных в Раменском районе Московской области**

ФЕДЕРАЛЬНАЯ СЛУЖБА ГОСУДАРСТВЕННОЙ РЕГИСТРАЦИИ, КАДАСТРА И КАРТОГРАФИИ

УПРАВЛЕНИЕ ФЕДЕРАЛЬНОЙ СЛУЖБЫ ГОСУДАРСТВЕННОЙ РЕГИСТРАЦИИ, КАДАСТРА И КАРТОГРАФИИ ПО МОСКОВСКОЙ ОБЛАСТИ

**ВЫПИСКА ИЗ ЕДИНОГО ГОСУДАРСТВЕННОГО РЕЕСТРА ПРАВ НА НЕДВИЖИМОЕ ИМУЩЕСТВО И СДЕЛОК С НИМ**

Дата 13.02.2016 № 50/023/001/2016-711

На основании запроса от 11.02.2016 г., поступившего на рассмотрение 11.02.2016 г. сообщаем, что в Едином государственном реестре прав на недвижимое имущество и сделок с ним зарегистрировано:

| | | | |
|---|---|---|---|
| 1. | Характеристики объекта недвижимости: | | |
| | Кадастровый (или условный) номер объекта: | | 50:23:0050384:812 |
| | наименование объекта: | | Земельный участок |
| | назначение объекта: | | Земли сельскохозяйственного назначения, для дачного строительства с правом возведения жилого дома с правом регистрации проживания в нем |
| | площадь объекта: | | 1 536 кв. м |
| | инвентарный номер, литер: | | |
| | этажность (этаж): | | |
| | номера на поэтажном плане: | | |
| | адрес (местоположение) объекта: | | Московская область, Раменский район, сельское поселение Рыболовское |
| | состав: | | |
| 2. | Правообладатель (правообладатели): | 2.1. | Владельцы инвестиционных паев - Закрытый паевой инвестиционный фонд недвижимости "ТрастЮнион- Подмосковный" данные о которых устанавливаются на основании данных лицевых счетов владельцев инвестиционных паев в реестре владельцев инвестиционных паев и счетов депо владельцев инвестиционных паев. |
| 3. | Вид, номер и дата государственной регистрации права: | 3.1. | Общая долевая собственность, № 50-50-23/226/2014-007 от 21.11.2014 |
| 4. | Ограничение (обременение) права: | | |
| | 4.1.1. вид: | | Доверительное управление, Московская область, Раменский район, сельское поселение Рыболовское, кад. № 50:23:0050384:812, Земельный участок, категория земель: земли сельскохозяйственного назначения, разрешенное использование: для дачного строительства с правом возведения жилого дома с правом регистрации проживания в нем, общая площадь 1 536 кв. м |
| | дата государственной регистрации: | | 01.02.2016 |
| | номер государственной регистрации: | | 50-50/023-50/999/001/2016-292/2 |
| | срок, на который установлено ограничение (обременение) права: | | с 01.02.2016 до 01, 12, 2027 |
| | лицо, в пользу которого установлено ограничение (обременение) права: | | Закрытое акционерное общество Управляющая компания «РВМ Капитал», ИНН: 7722563196 |
| | основание государственной регистрации: | | Правила доверительного управления Закрытым паевым инвестиционным фондом недвижимости "Земельный фонд "Солид Подмосковный" зарегистрированы ФСФР России 18.10.2007г. за № 1028-94135580 от 18.10.2007;<br>Договор о передаче прав и обязанностей по договору доверительного управления паевым инвестиционным фондом от 07.04.2015 №06/11 |

1

| | | |
|---|---|---|
| 5. | Договоры участия в долевом строительстве: | не зарегистрировано |
| 6. | Правопритязания: | отсутствуют |
| 7. | Заявленные в судебном порядке права требования: | данные отсутствуют |
| 8. | Отметка о возражении в отношении зарегистрированного права: | данные отсутствуют |
| 9. | Отметка о наличии решения об изъятии объекта недвижимости для государственных и муниципальных нужд: | данные отсутствуют |

Выписка выдана: Махортых Эдуард

Сведения, содержащиеся в настоящем документе, являются актуальными (действительными) на дату получения запроса органом, осуществляющим государственную регистрацию прав.
В соответствии со статьей 7 Федерального закона от 21 июля 1997 г. №122-ФЗ "О государственной регистрации прав на недвижимое имущество и сделок с ним" использование сведений, содержащихся в настоящей выписке, способами или в форме, которые наносят ущерб правам и законным интересам правообладателей, влечет ответственность, предусмотренную законодательством Российской Федерации.

СПЕЦИАЛИСТ 1 РАЗРЯДА (должность уполномоченного должностного лица органа, осуществляющего государственную регистрацию прав) — (подпись) — Фартинов И. С. (фамилия, инициалы)

Получение заявителем выписки из ЕГРП для последующего предоставления в органы государственной власти, органы местного самоуправления и органы государственных внебюджетных фондов в целях получения государственных и муниципальных услуг не требуется. Данную информацию указанные органы обязаны запрашивать у Росреестра самостоятельно (Федеральный закон от 27.07.2010 №210-ФЗ "Об организации предоставления государственных и муниципальных услуг", ч.1, ст.7)

2

**Отчет об оценке земельных участков (440 ед.) для дачного строительства с правом возведения жилого дома с правом регистрации проживания в нем, расположенных в Раменском районе Московской области**

ФЕДЕРАЛЬНАЯ СЛУЖБА ГОСУДАРСТВЕННОЙ РЕГИСТРАЦИИ, КАДАСТРА И КАРТОГРАФИИ

УПРАВЛЕНИЕ ФЕДЕРАЛЬНОЙ СЛУЖБЫ ГОСУДАРСТВЕННОЙ РЕГИСТРАЦИИ, КАДАСТРА И КАРТОГРАФИИ ПО МОСКОВСКОЙ ОБЛАСТИ

**ВЫПИСКА ИЗ ЕДИНОГО ГОСУДАРСТВЕННОГО РЕЕСТРА ПРАВ НА НЕДВИЖИМОЕ ИМУЩЕСТВО И СДЕЛОК С НИМ**

Дата 13.02.2016 № 50/023/001/2016-720

На основании запроса от 11.02.2016 г., поступившего на рассмотрение 11.02.2016 г. сообщаем, что в Едином государственном реестре прав на недвижимое имущество и сделок с ним зарегистрировано:

| | | | |
|---|---|---|---|
| 1. | Характеристики объекта недвижимости: | | |
| | Кадастровый (или условный) номер объекта: | | 50:23:0050384:813 |
| | наименование объекта: | | Земельный участок |
| | назначение объекта: | | Земли сельскохозяйственного назначения, для дачного строительства с правом возведения жилого дома с правом регистрации проживания в нем |
| | площадь объекта: | | 1 399 кв. м |
| | инвентарный номер, литер: | | |
| | этажность (этаж): | | |
| | номера на поэтажном плане: | | |
| | адрес (местоположение) объекта: | | Московская область, Раменский район, сельское поселение Рыболовское |
| | состав: | | |
| 2. | Правообладатель (правообладатели): | 2.1. | Владельцы инвестиционных паев - Закрытый паевой инвестиционный фонд недвижимости "ТрастЮнион- Подмосковный" данные о которых устанавливаются на основании данных лицевых счетов владельцев инвестиционных паев в реестре владельцев инвестиционных паев и счетов депо владельцев инвестиционных паев. |
| 3. | Вид, номер и дата государственной регистрации права: | 3.1. | Общая долевая собственность, № 50-50-23/172/2014-180 от 02.09.2014 |
| 4. | Ограничение (обременение) права: | | |
| | 4.1.1. вид: | | Доверительное управление, Московская область, Раменский район, сельское поселение Рыболовское, кад. № 50:23:0050384:813, Земельный участок, категория земель: земли сельскохозяйственного назначения, разрешенное использование: для дачного строительства с правом возведения жилого дома с правом регистрации проживания в нем, общая площадь 1 399 кв. м |
| | дата государственной регистрации: | | 01.02.2016 |
| | номер государственной регистрации: | | 50-50/023-50/999/001/2016-324/2 |
| | срок, на который установлено ограничение (обременение) права: | | с 01.02.2016 по 01.12.2027 |
| | лицо, в пользу которого установлено ограничение (обременение) права: | | Закрытое акционерное общество Управляющая компания «РВМ Капитал», ИНН: 7722563196 |
| | основание государственной регистрации: | | Правила доверительного управления Закрытым паевым инвестиционным фондом недвижимости "Земельный фонд "Солид Подмосковный" зарегистрированы ФСФР России 18.10.2007г. за № 1028-94135580 от 18.10.2007;<br>Договор о передаче прав и обязанностей по договору доверительного управления паевым инвестиционным фондом от 07.04.2015 №06/11 |

1

| | | |
|---|---|---|
| 5. | Договоры участия в долевом строительстве: | не зарегистрировано |
| 6. | Правопритязания: | отсутствуют |
| 7. | Заявленные в судебном порядке права требования: | данные отсутствуют |
| 8. | Отметка о возражении в отношении зарегистрированного права: | данные отсутствуют |
| 9. | Отметка о наличии решения об изъятии объекта недвижимости для государственных и муниципальных нужд: | данные отсутствуют |

Выписка выдана: Махортых Эдуард

Сведения, содержащиеся в настоящем документе, являются актуальными (действительными) на дату получения запроса органом, осуществляющим государственную регистрацию прав.
В соответствии со статьей 7 Федерального закона от 21 июля 1997 г. №122-ФЗ "О государственной регистрации прав на недвижимое имущество и сделок с ним" использование сведений, содержащихся в настоящей выписке, способами или в форме, которые наносят ущерб правам и законным интересам [illegible], влечет ответственность, предусмотренную законодательством Российской Федерации.

СПЕЦИАЛИСТ 1 РАЗРЯДА [illegible] Ф[illegible]ов И. С.

[illegible]

2

**Отчет об оценке земельных участков (440 ед.) для дачного строительства с правом возведения жилого дома с правом регистрации проживания в нем, расположенных в Раменском районе Московской области**

ФЕДЕРАЛЬНАЯ СЛУЖБА ГОСУДАРСТВЕННОЙ РЕГИСТРАЦИИ, КАДАСТРА И КАРТОГРАФИИ

УПРАВЛЕНИЕ ФЕДЕРАЛЬНОЙ СЛУЖБЫ ГОСУДАРСТВЕННОЙ РЕГИСТРАЦИИ, КАДАСТРА И КАРТОГРАФИИ ПО МОСКОВСКОЙ ОБЛАСТИ

**ВЫПИСКА ИЗ ЕДИНОГО ГОСУДАРСТВЕННОГО РЕЕСТРА ПРАВ НА НЕДВИЖИМОЕ ИМУЩЕСТВО И СДЕЛОК С НИМ**

Дата 11.03.2016 № 50/023/001/2016-1346

На основании запроса от 09.03.2016 г., поступившего на рассмотрение 09.03.2016 г. сообщаем, что в Едином государственном реестре прав на недвижимое имущество и сделок с ним зарегистрировано:

| | | | |
|---|---|---|---|
| 1. | Характеристики объекта недвижимости: | | |
| | Кадастровый (или условный) номер объекта: | 50:23:0050384:814 | |
| | наименование объекта: | Земельный участок | |
| | назначение объекта: | Земли сельскохозяйственного назначения, для дачного строительства с правом возведения жилого дома с правом регистрации проживания в нем | |
| | площадь объекта: | 979 кв. м | |
| | инвентарный номер, литер: | | |
| | этажность (этаж): | | |
| | номера на поэтажном плане: | | |
| | адрес (местоположение) объекта: | Московская область, Раменский район, сельское поселение Рыболовское | |
| | состав: | | |
| 2. | Правообладатель (правообладатели): | 2.1. | Владельцы инвестиционных паев - Закрытый паевой инвестиционный фонд недвижимости "ТрастЮнион- Подмосковный" данные о которых устанавливаются на основании данных лицевых счетов владельцев инвестиционных паев в реестре владельцев инвестиционных паев и счетов депо владельцев инвестиционных паев. |
| 3. | Вид, номер и дата государственной регистрации права: | 3.1. | Общая долевая собственность, № 50-50-23/172/2014-179 от 02.09.2014 |
| 4. | Ограничение (обременение) права: | | |
| | 4.1.1. вид: | | Доверительное управление, Московская область, Раменский район, сельское поселение Рыболовское, кад. № 50:23:0050384:814, Земельный участок, категория земель: земли сельскохозяйственного назначения, разрешенное использование: для дачного строительства с правом возведения жилого дома с правом регистрации проживания в нем, общая площадь 979 кв. м |
| | дата государственной регистрации: | | 25.02.2016 |
| | номер государственной регистрации: | | 50-50/023-50/999/001/2016-948/2 |
| | срок, на который установлено ограничение (обременение) права: | | с 25.02.2016 по 01.12.2027 |
| | лицо, в пользу которого установлено ограничение (обременение) права: | | Закрытое акционерное общество Управляющая компания «РВМ Капитал», ИНН: 7722563196 |
| | основание государственной регистрации: | | Правила доверительного управления Закрытым паевым инвестиционным фондом недвижимости "Земельный фонд "Солид Подмосковный" зарегистрированы ФСФР России 18.10.2007г. за № 1028-94135580 от 18.10.2007;<br>Договор о передаче прав и обязанностей по договору доверительного управления паевым инвестиционным фондом от 07.04.2015 №06/11 |



| | | |
|---|---|---|
| 5. | Договоры участия в долевом строительстве: | не зарегистрировано |
| 6. | Правопритязания: | отсутствуют |
| 7. | Заявленные в судебном порядке права требования: | данные отсутствуют |
| 8. | Отметка о возражении в отношении зарегистрированного права: | данные отсутствуют |
| 9. | Отметка о наличии решения об изъятии объекта недвижимости для государственных и муниципальных нужд: | данные отсутствуют |

Выписка выдана: Махортых Эдуард

Сведения, содержащиеся в настоящем документе, являются актуальными (действительными) на дату получения запроса органом, осуществляющим государственную регистрацию прав.
В соответствии со статьей 7 Федерального закона от 21 июля 1997 г. №122-ФЗ "О государственной регистрации прав на недвижимое имущество и сделок с ним" использование сведений, содержащихся в настоящей выписке, способами, могущими нанести вред, которые наносят ущерб правам и законным интересам правообладателей, влечет ответственность, предусмотренную законодательством Российской Федерации.

СПЕЦИАЛИСТ 1 РАЗРЯДА

ФЕДЕРАЛЬНАЯ СЛУЖБА ГОСУДАРСТВЕННОЙ РЕГИСТРАЦИИ, КАДАСТРА И КАРТОГРАФИИ

УПРАВЛЕНИЕ ФЕДЕРАЛЬНОЙ СЛУЖБЫ ГОСУДАРСТВЕННОЙ РЕГИСТРАЦИИ, КАДАСТРА И КАРТОГРАФИИ ПО МОСКОВСКОЙ ОБЛАСТИ

**ВЫПИСКА ИЗ ЕДИНОГО ГОСУДАРСТВЕННОГО РЕЕСТРА ПРАВ НА НЕДВИЖИМОЕ ИМУЩЕСТВО И СДЕЛОК С НИМ**

Дата 13.02.2016 № 50/023/001/2016-938

На основании запроса от 11.02.2016 г., поступившего на рассмотрение 11.02.2016 г. сообщаем, что в Едином государственном реестре прав на недвижимое имущество и сделок с ним зарегистрировано:

| | | | |
|---|---|---|---|
| 1. | Характеристики объекта недвижимости: | | |
| | Кадастровый (или условный) номер объекта: | 50:23:0050384:815 | |
| | наименование объекта: | Земельный участок | |
| | назначение объекта: | Земли сельскохозяйственного назначения, для дачного строительства с правом возведения жилого дома с правом регистрации проживания в нем | |
| | площадь объекта: | 1 000 кв. м | |
| | инвентарный номер, литер: | | |
| | этажность (этаж): | | |
| | номера на поэтажном плане: | | |
| | адрес (местоположение) объекта: | Московская область, Раменский район, сельское поселение Рыболовское | |
| | состав: | | |
| 2. | Правообладатель (правообладатели): | 2.1. | Владельцы инвестиционных паев - Закрытый паевой инвестиционный фонд недвижимости "ТрастИнвест- Подмосковный" данные о которых устанавливаются на основании данных лицевых счетов владельцев инвестиционных паев в реестре владельцев инвестиционных паев и счетов депо владельцев инвестиционных паев. |
| 3. | Вид, номер и дата государственной регистрации права: | 3.1. | Общая долевая собственность, № 50-50-23/172/2014-178 от 02.09.2014 |
| 4. | Ограничение (обременение) права: | | |
| | 4.1.1. вид: | | Доверительное управление, Московская область, Раменский район, сельское поселение Рыболовское, кад. № 50:23:0050384:815, Земельный участок, категория земель: земли сельскохозяйственного назначения, разрешенное использование: для дачного строительства с правом возведения жилого дома с правом регистрации проживания в нем, общая площадь 1 000 кв. м |
| | дата государственной регистрации: | | 04.02.2016 |
| | номер государственной регистрации: | | 50-50/023-50/999/001/2016-494/2 |
| | срок, на который установлено ограничение (обременение) права: | | с 04.02.2016 по 01.12.2027 |
| | лицо, в пользу которого установлено ограничение (обременение) права: | | Закрытое акционерное общество Управляющая компания «РВМ Капитал», ИНН: 7722563196 |
| | основание государственной регистрации: | | Правила доверительного управления Закрытым паевым инвестиционным фондом недвижимости "Земельный фонд "Солид Подмосковный" зарегистрированы ФСФР России 18.10.2007г. за № 1028-94135580 от 18.10.2007;<br>Договор о передаче прав и обязанностей по договору доверительного управления паевым инвестиционным фондом от 07.04.2015 №06/11 |



| | | |
|---|---|---|
| 5. | Договоры участия в долевом строительстве: | не зарегистрировано |
| 6. | Правопритязания: | отсутствуют |
| 7. | Заявленные в судебном порядке права требования: | данные отсутствуют |
| 8. | Отметка о возражении в отношении зарегистрированного права: | данные отсутствуют |
| 9. | Отметка о наличии решения об изъятии объекта недвижимости для государственных и муниципальных нужд: | данные отсутствуют |

Выписка выдана: Махортых Эдуард Иванович

Сведения, содержащиеся в настоящем документе, являются актуальными (действительными) на дату получения запроса органом, осуществляющим государственную регистрацию прав.
В соответствии со статьей 7 Федерального закона от 21 июля 1997 г. №122-ФЗ "О государственной регистрации прав на недвижимое имущество и сделок с ним" использование сведений, содержащихся в настоящей выписке, способами, или в форме, которые наносят ущерб правам и законным интересам правообладателей, влечет ответственность, предусмотренную законодательством Российской Федерации.

СПЕЦИАЛИСТ 1 РАЗРЯДА — Фролова И. С.

Получение заявителем выписки из ЕГРП для последующего предоставления в органы государственной власти, органы местного самоуправления, органы государственных внебюджетных фондов и иные получатели государственных и муниципальных услуг, не требуется. Данную информацию указанные органы обязаны запрашивать у Росреестра самостоятельно (Федеральный закон от 27.07.2010 №210-ФЗ "Об организации предоставления государственных и муниципальных услуг", ч.1, ст.7)

ФЕДЕРАЛЬНАЯ СЛУЖБА ГОСУДАРСТВЕННОЙ РЕГИСТРАЦИИ, КАДАСТРА И КАРТОГРАФИИ

УПРАВЛЕНИЕ ФЕДЕРАЛЬНОЙ СЛУЖБЫ ГОСУДАРСТВЕННОЙ РЕГИСТРАЦИИ, КАДАСТРА И КАРТОГРАФИИ ПО МОСКОВСКОЙ ОБЛАСТИ

**ВЫПИСКА ИЗ ЕДИНОГО ГОСУДАРСТВЕННОГО РЕЕСТРА ПРАВ НА НЕДВИЖИМОЕ ИМУЩЕСТВО И СДЕЛОК С НИМ**

Дата 13.02.2016 № 50/023/001/2016-972

На основании запроса от 11.02.2016 г., поступившего на рассмотрение 11.02.2016 г. сообщаем, что в Едином государственном реестре прав на недвижимое имущество и сделок с ним зарегистрировано:

| | | | |
|---|---|---|---|
| 1. | Характеристики объекта недвижимости: | | |
| | Кадастровый (или условный) номер объекта: | | 50:23:0050384:816 |
| | наименование объекта: | | Земельный участок |
| | назначение объекта: | | Земли сельскохозяйственного назначения, для дачного строительства с правом возведения жилого дома с правом регистрации проживания в нем |
| | площадь объекта: | | 1 000 кв. м |
| | инвентарный номер, литер: | | |
| | этажность (этаж): | | |
| | номера на поэтажном плане: | | |
| | адрес (местоположение) объекта: | | Московская область, Раменский район, сельское поселение Рыболовское |
| | состав: | | |
| 2. | Правообладатель (правообладатели): | 2.1. | Владельцы инвестиционных паев - Закрытый паевой инвестиционный фонд недвижимости "ТрастЮнион- Подмосковный" данные о которых устанавливаются на основании данных лицевых счетов владельцев инвестиционных паев в реестре владельцев инвестиционных паев и счетов депо владельцев инвестиционных паев. |
| 3. | Вид, номер и дата государственной регистрации права: | 3.1. | Общая долевая собственность, № 50-50-23/226/2014-021 от 21.11.2014 |
| 4. | Ограничение (обременение) права: | | |
| | 4.1.1. вид: | | Доверительное управление, Московская область, Раменский район, сельское поселение Рыболовское, кад. № 50:23:0050384:816, Земельный участок, категория земель: земли сельскохозяйственного назначения, разрешенное использование: для дачного строительства с правом возведения жилого дома с правом регистрации проживания в нем, общая площадь 1 000 кв. м |
| | дата государственной регистрации: | | 04.02.2016 |
| | номер государственной регистрации: | | 50-50/023-50/999/001/2016-526/2 |
| | срок, на который установлено ограничение (обременение) права: | | с 04.02.2016 до 01, 12, 2027 |
| | лицо, в пользу которого установлено ограничение (обременение) права: | | Закрытое акционерное общество Управляющая компания «РВМ Капитал», ИНН: 7722563196 |
| | основание государственной регистрации: | | Правила доверительного управления Закрытым паевым инвестиционным фондом недвижимости "Земельный фонд "Солид Подмосковный" зарегистрированы ФСФР России 18.10.2007г. за № 1028-94135580 от 18.10.2007;<br>Договор о передаче прав и обязанностей по договору доверительного управления паевым инвестиционным фондом от 07.04.2015 №06/11 |

1

| | | |
|---|---|---|
| 5. | Договоры участия в долевом строительстве: | не зарегистрировано |
| 6. | Правопритязания: | отсутствуют |
| 7. | Заявленные в судебном порядке права требования: | данные отсутствуют |
| 8. | Отметка о возражении в отношении зарегистрированного права: | данные отсутствуют |
| 9. | Отметка о наличии решения об изъятии объекта недвижимости для государственных и муниципальных нужд: | данные отсутствуют |

Выписка выдана: Махортых Эдуард

Сведения, содержащиеся в настоящем документе, являются актуальными (действительными) на дату получения запроса органом, осуществляющим государственную регистрацию прав.
В соответствии со статьей 7 Федерального закона от 21 июля 1997 г. №122-ФЗ "О государственной регистрации прав на недвижимое имущество и сделок с ним" использование сведений, содержащихся в настоящей выписке, способами или в форме, которые наносят ущерб правам и законным интересам правообладателей, влечет ответственность, предусмотренную законодательством Российской Федерации.

СПЕЦИАЛИСТ 1 РАЗРЯДА (должность уполномоченного должностного лица органа, осуществляющего государственную регистрацию прав) — (подпись, дата) — Фуштеев С. (фамилия, инициалы)

Получение заявителем выписки из ЕГРП для последующего предоставления в органы государственной власти, органы местного самоуправления и органы государственных внебюджетных фондов в целях получения государственных и муниципальных услуг не требуется. Данную информацию указанные органы обязаны запрашивать у Росреестра самостоятельно. Федеральный закон от 27.07.2010 №210-ФЗ "Об организации предоставления государственных и муниципальных услуг", ч.1, ст.7)

2

**Отчет об оценке земельных участков (440 ед.) для дачного строительства с правом возведения жилого дома с правом регистрации проживания в нем, расположенных в Раменском районе Московской области**

ФЕДЕРАЛЬНАЯ СЛУЖБА ГОСУДАРСТВЕННОЙ РЕГИСТРАЦИИ, КАДАСТРА И КАРТОГРАФИИ

УПРАВЛЕНИЕ ФЕДЕРАЛЬНОЙ СЛУЖБЫ ГОСУДАРСТВЕННОЙ РЕГИСТРАЦИИ, КАДАСТРА И КАРТОГРАФИИ ПО МОСКОВСКОЙ ОБЛАСТИ

## ВЫПИСКА ИЗ ЕДИНОГО ГОСУДАРСТВЕННОГО РЕЕСТРА ПРАВ НА НЕДВИЖИМОЕ ИМУЩЕСТВО И СДЕЛОК С НИМ

Дата 13.02.2016 № 50/023/001/2016-940

На основании запроса от 11.02.2016 г., поступившего на рассмотрение 11.02.2016 г. сообщаем, что в Едином государственном реестре прав на недвижимое имущество и сделок с ним зарегистрировано:

| | | | |
|---|---|---|---|
| 1. | Характеристики объекта недвижимости: | | |
| | Кадастровый (или условный) номер объекта: | | 50:23:0050384:817 |
| | наименование объекта: | | Земельный участок |
| | назначение объекта: | | Земли сельскохозяйственного назначения, для дачного строительства с правом возведения жилого дома с правом регистрации проживания в нем |
| | площадь объекта: | | 1 000 кв. м |
| | инвентарный номер, литер: | | |
| | этажность (этаж): | | |
| | номера на поэтажном плане: | | |
| | адрес (местоположение) объекта: | | Московская область, Раменский район, сельское поселение Рыболовское |
| | состав: | | |
| 2. | Правообладатель (правообладатели): | 2.1. | Владельцы инвестиционных паев - Закрытый паевой инвестиционный фонд недвижимости "ТрастЮнион- Подмосковный" данные о которых устанавливаются на основании данных лицевых счетов владельцев инвестиционных паев в реестре владельцев инвестиционных паев и счетов депо владельцев инвестиционных паев. |
| 3. | Вид, номер и дата государственной регистрации права: | 3.1. | Общая долевая собственность, № 50-50-23/175/2014-082 от 28.08.2014 |
| 4. | Ограничение (обременение) права: | | |
| | 4.1.1. | вид: | Доверительное управление, Московская область, Раменский район, сельское поселение Рыболовское, кад. № 50:23:0050384:817, Земельный участок, категория земель: земли сельскохозяйственного назначения, разрешенное использование: для дачного строительства с правом возведения жилого дома с правом регистрации проживания в нем, общая площадь 1 000 кв. м |
| | | дата государственной регистрации: | 04.02.2016 |
| | | номер государственной регистрации: | 50-50/023-50/999/001/2016-493/2 |
| | | срок, на который установлено ограничение (обременение) права: | с 04.02.2016 по 01.12.2027 |
| | | лицо, в пользу которого установлено ограничение (обременение) права: | Закрытое акционерное общество Управляющая компания «РВМ Капитал», ИНН: 7722563196 |
| | | основание государственной регистрации: | Правила доверительного управления Закрытым паевым инвестиционным фондом недвижимости "Земельный фонд "Солид Подмосковный" зарегистрированы ФСФР России 18.10.2007г. за № 1028-94135580 от 18.10.2007;<br>Договор о передаче прав и обязанностей по договору доверительного управления паевым инвестиционным фондом от 07.04.2015 №06/11 |



| | | |
|---|---|---|
| 5. | Договоры участия в долевом строительстве: | не зарегистрировано |
| 6. | Правопритязания: | отсутствуют |
| 7. | Заявленные в судебном порядке права требования: | данные отсутствуют |
| 8. | Отметка о возражении в отношении зарегистрированного права: | данные отсутствуют |
| 9. | Отметка о наличии решения об изъятии объекта недвижимости для государственных и муниципальных нужд: | данные отсутствуют |

Выписка выдана: Махортых Эдуард

Сведения, содержащиеся в настоящем документе, являются актуальными (действительными) на дату получения запроса органом, осуществляющим государственную регистрацию прав.
В соответствии со статьей 7 Федерального закона от 21 июля 1997 г. №122-ФЗ "О государственной регистрации прав на недвижимое имущество и сделок с ним" использование сведений, содержащихся в настоящей выписке, обработка или в форме, которые наносят ущерб правам и законным интересам правообладателей, влечет ответственность, предусмотренную законодательством Российской Федерации.

СПЕЦИАЛИСТ 1 РАЗРЯДА — Ф.С. Фатеева

(должность уполномоченного должностного лица органа, осуществляющего государственную регистрацию прав) (подпись) (Ф.И.О.)

Получение заявителем выписки из ЕГРП для последующего представления в органы государственной власти, органы местного самоуправления и органы государственных внебюджетных фондов в целях получения государственных и муниципальных услуг не требуется. Данную информацию указанные органы вправе запрашивать у Росреестра самостоятельно (Федеральный закон от 27.07.2010 №210-ФЗ "Об организации предоставления государственных и муниципальных услуг", ч. 1, ст. 7).

ФЕДЕРАЛЬНАЯ СЛУЖБА ГОСУДАРСТВЕННОЙ РЕГИСТРАЦИИ, КАДАСТРА И КАРТОГРАФИИ

УПРАВЛЕНИЕ ФЕДЕРАЛЬНОЙ СЛУЖБЫ ГОСУДАРСТВЕННОЙ РЕГИСТРАЦИИ, КАДАСТРА И КАРТОГРАФИИ ПО МОСКОВСКОЙ ОБЛАСТИ

**ВЫПИСКА ИЗ ЕДИНОГО ГОСУДАРСТВЕННОГО РЕЕСТРА ПРАВ НА НЕДВИЖИМОЕ ИМУЩЕСТВО И СДЕЛОК С НИМ**

Дата 13.02.2016 № 50/023/001/2016-967

На основании запроса от 11.02.2016 г., поступившего на рассмотрение 11.02.2016 г. сообщаем, что в Едином государственном реестре прав на недвижимое имущество и сделок с ним зарегистрировано:

| | | | |
|---|---|---|---|
| 1. | Характеристики объекта недвижимости: | | |
| | Кадастровый (или условный) номер объекта: | | 50:23:0050384:818 |
| | наименование объекта: | | Земельный участок |
| | назначение объекта: | | Земли сельскохозяйственного назначения, для дачного строительства с правом возведения жилого дома с правом регистрации проживания в нем |
| | площадь объекта: | | 1 000 кв. м |
| | инвентарный номер, литер: | | |
| | этажность (этаж): | | |
| | номера на поэтажном плане: | | |
| | адрес (местоположение) объекта: | | Московская область, Раменский район, сельское поселение Рыболовское |
| | состав: | | |
| 2. | Правообладатель (правообладатели): | 2.1. | Владельцы инвестиционных паев - Закрытый паевой инвестиционный фонд недвижимости "ТрастЮнион- Подмосковный" данные о которых устанавливаются на основании данных лицевых счетов владельцев инвестиционных паев в реестре владельцев инвестиционных паев и счетов депо владельцев инвестиционных паев. |
| 3. | Вид, номер и дата государственной регистрации права: | 3.1. | Общая долевая собственность, № 50-50-23/175/2014-081 от 28.08.2014 |
| 4. | Ограничение (обременение) права: | | |
| | 4.1.1. вид: | | Доверительное управление, Московская область, Раменский район, сельское поселение Рыболовское, кад. № 50:23:0050384:818, Земельный участок, категория земель: земли сельскохозяйственного назначения, разрешенное использование: для дачного строительства с правом возведения жилого дома с правом регистрации проживания в нем, общая площадь 1 000 кв. м |
| | дата государственной регистрации: | | 04.02.2016 |
| | номер государственной регистрации: | | 50-50/023-50/999/001/2016-490/2 |
| | срок, на который установлено ограничение (обременение) права: | | с 21.01.2016 по 01.12.2027 |
| | лицо, в пользу которого установлено ограничение (обременение) права: | | Закрытое акционерное общество Управляющая компания «РВМ Капитал», ИНН: 7722563196 |
| | основание государственной регистрации: | | Правила доверительного управления Закрытым паевым инвестиционным фондом недвижимости "Земельный фонд "Солид Подмосковный" зарегистрированы ФСФР России 18.10.2007г. за № 1028-94135580 от 18.10.2007;<br>Договор о передаче прав и обязанностей по договору доверительного управления паевым инвестиционным фондом от 07.04.2015 №06/11 |

1

| | | |
|---|---|---|
| 5. | Договоры участия в долевом строительстве: | не зарегистрировано |
| 6. | Правопритязания: | отсутствуют |
| 7. | Заявленные в судебном порядке права требования: | данные отсутствуют |
| 8. | Отметка о возражении в отношении зарегистрированного права: | данные отсутствуют |
| 9. | Отметка о наличии решения об изъятии объекта недвижимости для государственных и муниципальных нужд: | данные отсутствуют |

Выписка выдана: Махортых Эдуард

Сведения, содержащиеся в настоящем документе, являются актуальными (действительными) на дату получения запроса органом, осуществляющим государственную регистрацию прав.
В соответствии со статьей 7 Федерального закона от 21 июля 1997 г. №122-ФЗ "О государственной регистрации прав на недвижимое имущество и сделок с ним" использование сведений, содержащихся в настоящей выписке, способами или в форме, которые наносят ущерб правам и законным интересам правообладателей, влечет ответственность, предусмотренную законодательством Российской Федерации.

СПЕЦИАЛИСТ 1 РАЗРЯДА (должность уполномоченного должностного лица органа, осуществляющего государственную регистрацию прав) — (подпись) — Фунтиков И. С. (фамилия, инициалы)

Получение заявителем выписки из ЕГРП для последующего предоставления в органы государственной власти, органы местного самоуправления и органы государственных внебюджетных фондов в целях получения государственных и муниципальных услуг не требуется. Данную информацию указанные органы обязаны запрашивать у Росреестра самостоятельно Федеральный закон от 27.07.2010 №210-ФЗ "Об организации предоставления государственных и муниципальных услуг", ч. 1, ст. 7)

2

ФЕДЕРАЛЬНАЯ СЛУЖБА ГОСУДАРСТВЕННОЙ РЕГИСТРАЦИИ, КАДАСТРА И КАРТОГРАФИИ

УПРАВЛЕНИЕ ФЕДЕРАЛЬНОЙ СЛУЖБЫ ГОСУДАРСТВЕННОЙ РЕГИСТРАЦИИ, КАДАСТРА И КАРТОГРАФИИ ПО МОСКОВСКОЙ ОБЛАСТИ

**ВЫПИСКА ИЗ ЕДИНОГО ГОСУДАРСТВЕННОГО РЕЕСТРА ПРАВ НА НЕДВИЖИМОЕ ИМУЩЕСТВО И СДЕЛОК С НИМ**

Дата 13.02.2016 № 50/023/001/2016-925

На основании запроса от 11.02.2016 г., поступившего на рассмотрение 11.02.2016 г. сообщаем, что в Едином государственном реестре прав на недвижимое имущество и сделок с ним зарегистрировано:

| | | | |
|---|---|---|---|
| 1. | Характеристики объекта недвижимости: | | |
| | Кадастровый (или условный) номер объекта: | 50:23:0050384:819 | |
| | наименование объекта: | Земельный участок | |
| | назначение объекта: | Земли сельскохозяйственного назначения, для дачного строительства с правом возведения жилого дома с правом регистрации проживания в нем | |
| | площадь объекта: | 1 000 кв. м | |
| | инвентарный номер, литер: | | |
| | этажность (этаж): | | |
| | номера на поэтажном плане: | | |
| | адрес (местоположение) объекта: | Московская область, Раменский район, сельское поселение Рыболовское | |
| | состав: | | |
| 2. | Правообладатель (правообладатели): | 2.1. | Владельцы инвестиционных паев - Закрытый паевой инвестиционный фонд недвижимости "ТрастЮнион- Подмосковный" данные о которых устанавливаются на основании данных лицевых счетов владельцев инвестиционных паев в реестре владельцев инвестиционных паев и счетов депо владельцев инвестиционных паев. |
| 3. | Вид, номер и дата государственной регистрации права: | 3.1. | Общая долевая собственность, № 50-50-23/175/2014-080 от 28.08.2014 |
| 4. | Ограничение (обременение) права: | | |
| | 4.1.1. вид: | | Доверительное управление, Московская область, Раменский район, сельское поселение Рыболовское, кад. № 50:23:0050384:819, Земельный участок, категория земель: земли сельскохозяйственного назначения, разрешенное использование: для дачного строительства с правом возведения жилого дома с правом регистрации проживания в нем, общая площадь 1 000 кв. м |
| | дата государственной регистрации: | | 04.02.2016 |
| | номер государственной регистрации: | | 50-50/023-50/999/001/2016-489/2 |
| | срок, на который установлено ограничение (обременение) права: | | с 04.02.2016 по 01.12.2027 |
| | лицо, в пользу которого установлено ограничение (обременение) права: | | Закрытое акционерное общество Управляющая компания «РВМ Капитал», ИНН: 7722563196 |
| | основание государственной регистрации: | | Правила доверительного управления Закрытым паевым инвестиционным фондом недвижимости "Земельный фонд "Солид Подмосковный" зарегистрированы ФСФР России 18.10.2007г. за № 1028-94135580 от 18.10.2007;<br>Договор о передаче прав и обязанностей по договору доверительного управления паевым инвестиционным фондом от 07.04.2015 №06/11 |



| | | |
|---|---|---|
| 5. | Договоры участия в долевом строительстве: | не зарегистрировано |
| 6. | Правопритязания: | отсутствуют |
| 7. | Заявленные в судебном порядке права требования: | данные отсутствуют |
| 8. | Отметка о возражении в отношении зарегистрированного права: | данные отсутствуют |
| 9. | Отметка о наличии решения об изъятии объекта недвижимости для государственных и муниципальных нужд: | данные отсутствуют |

Выписка выдана: Махортых Эдуард

Сведения, содержащиеся в настоящем документе, являются актуальными (действительными) на дату получения запроса органом, осуществляющим государственную регистрацию прав.
В соответствии со статьей 7 Федерального закона №" 21 июля 1997 г. №122-ФЗ "О государственной регистрации прав на недвижимое имущество и сделок с ним" использование сведений, содержащихся в настоящей выписке, способами или в форме, которые наносят ущерб правам и законным интересам правообладателя, влечет ответственность, предусмотренную законодательством Российской Федерации.

СПЕЦИАЛИСТ 1 РАЗРЯДА — Кулешов Н. С.

Получение заявителем выписки из ЕГРП для последующего предоставления в органы государственной власти, органы местного самоуправления и органы государственных внебюджетных фондов в целях получения государственных и муниципальных услуг не требуется. Данную информацию указанные органы обязаны запрашивать у Росреестра самостоятельно (Федеральный закон от 27.07.2010 №210-ФЗ "Об организации предоставления государственных и муниципальных услуг", ч. 1, ст. 7)

ФЕДЕРАЛЬНАЯ СЛУЖБА ГОСУДАРСТВЕННОЙ РЕГИСТРАЦИИ, КАДАСТРА И КАРТОГРАФИИ

УПРАВЛЕНИЕ ФЕДЕРАЛЬНОЙ СЛУЖБЫ ГОСУДАРСТВЕННОЙ РЕГИСТРАЦИИ, КАДАСТРА И КАРТОГРАФИИ ПО МОСКОВСКОЙ ОБЛАСТИ

**ВЫПИСКА ИЗ ЕДИНОГО ГОСУДАРСТВЕННОГО РЕЕСТРА ПРАВ НА НЕДВИЖИМОЕ ИМУЩЕСТВО И СДЕЛОК С НИМ**

Дата 13.02.2016 № 50/023/001/2016-1012

На основании запроса от 11.02.2016 г., поступившего на рассмотрение 11.02.2016 г. сообщаем, что в Едином государственном реестре прав на недвижимое имущество и сделок с ним зарегистрировано:

| | | | |
|---|---|---|---|
| 1. | Характеристики объекта недвижимости: | | |
| | Кадастровый (или условный) номер объекта: | | 50:23:0050384:820 |
| | наименование объекта: | | Земельный участок |
| | назначение объекта: | | Земли сельскохозяйственного назначения, для дачного строительства с правом возведения жилого дома с правом регистрации проживания в нем |
| | площадь объекта: | | 1 000 кв. м |
| | инвентарный номер, литер: | | |
| | этажность (этаж): | | |
| | номера на поэтажном плане: | | |
| | адрес (местоположение) объекта: | | Московская область, Раменский район, сельское поселение Рыболовское |
| | состав: | | |
| 2. | Правообладатель (правообладатели): | 2.1. | Владельцы инвестиционных паев - Закрытый паевой инвестиционный фонд недвижимости "ТрастЮнион- Подмосковный" данные о которых устанавливаются на основании данных лицевых счетов владельцев инвестиционных паев в реестре владельцев инвестиционных паев и счетов депо владельцев инвестиционных паев. |
| 3. | Вид, номер и дата государственной регистрации права: | 3.1. | Общая долевая собственность, № 50-50-23/226/2014-027 от 21.11.2014 |
| 4. | Ограничение (обременение) права: | | |
| | 4.1.1. вид: | | Доверительное управление, Московская область, Раменский район, сельское поселение Рыболовское, кад. № 50:23:0050384:820, Земельный участок, категория земель: земли сельскохозяйственного назначения, разрешенное использование: для дачного строительства с правом возведения жилого дома с правом регистрации проживания в нем, общая площадь 1 000 кв. м |
| | дата государственной регистрации: | | 04.02.2016 |
| | номер государственной регистрации: | | 50-50/023-50/999/001/2016-638/2 |
| | срок, на который установлено ограничение (обременение) права: | | с 04.02.2016 по 01.12.2027 |
| | лицо, в пользу которого установлено ограничение (обременение) права: | | Закрытое акционерное общество Управляющая компания «РВМ Капитал», ИНН: 7722563196 |
| | основание государственной регистрации: | | Правила доверительного управления Закрытым паевым инвестиционным фондом недвижимости "Земельный фонд "Солнд Подмосковный" зарегистрированы ФСФР России 18.10.2007г. за № 1028-94135580 от 18.10.2007;<br>Договор о передаче прав и обязанностей по договору доверительного управления паевым инвестиционным фондом от 07.04.2015 №06/11 |



| | | |
|---|---|---|
| 5. | Договоры участия в долевом строительстве: | не зарегистрировано |
| 6. | Правопритязания: | отсутствуют |
| 7. | Заявленные в судебном порядке права требования: | данные отсутствуют |
| 8. | Отметка о возражении в отношении зарегистрированного права: | данные отсутствуют |
| 9. | Отметка о наличии решения об изъятии объекта недвижимости для государственных и муниципальных нужд: | данные отсутствуют |

Выписка выдана: Махортых Эдуард

Сведения, содержащиеся в настоящем документе, являются актуальными (действительными) на дату получения запроса органом, осуществляющим государственную регистрацию прав.
В соответствии со статьей 7 Федерального закона от 21 июля 1997 г. №122-ФЗ "О государственной регистрации прав на недвижимое имущество и сделок с ним" использование сведений, содержащихся в настоящей выписке, в том числе в форме, которые наносят ущерб правам и законным интересам правообладателя, влечет ответственность, предусмотренную законодательством Российской Федерации.

СПЕЦИАЛИСТ 1 РАЗРЯДА — Фунтикова И. С.

(должность уполномоченного должностного лица органа, осуществляющего государственную регистрацию прав) (подпись) (фамилия, инициалы)

Получение заявителем выписки из ЕГРП для последующего представления в органы государственной власти, органы местного самоуправления и организации, которым сведения о зарегистрированных правах на объекты недвижимости необходимы для осуществления ими своих полномочий, не требуется. Данные сведения указанные органы вправе запрашивать у Росреестра самостоятельно бесплатно (письмо от 23.05.2013 №16-00/ "Об организации предоставления государственных и муниципальных услуг", ч.1 ст.7)

ФЕДЕРАЛЬНАЯ СЛУЖБА ГОСУДАРСТВЕННОЙ РЕГИСТРАЦИИ, КАДАСТРА И КАРТОГРАФИИ

УПРАВЛЕНИЕ ФЕДЕРАЛЬНОЙ СЛУЖБЫ ГОСУДАРСТВЕННОЙ РЕГИСТРАЦИИ, КАДАСТРА И КАРТОГРАФИИ ПО МОСКОВСКОЙ ОБЛАСТИ

**ВЫПИСКА ИЗ ЕДИНОГО ГОСУДАРСТВЕННОГО РЕЕСТРА ПРАВ НА НЕДВИЖИМОЕ ИМУЩЕСТВО И СДЕЛОК С НИМ**

Дата 13.02.2016 № 50/023/001/2016-1049

На основании запроса от 11.02.2016 г., поступившего на рассмотрение 11.02.2016 г. сообщаем, что в Едином государственном реестре прав на недвижимое имущество и сделок с ним зарегистрировано:

| | | | |
|---|---|---|---|
| 1. | Характеристики объекта недвижимости: | | |
| | Кадастровый (или условный) номер объекта: | | 50:23:0050384:821 |
| | наименование объекта: | | Земельный участок |
| | назначение объекта: | | Земли сельскохозяйственного назначения, для дачного строительства с правом возведения жилого дома с правом регистрации проживания в нем |
| | площадь объекта: | | 1 000 кв. м |
| | инвентарный номер, литер: | | |
| | этажность (этаж): | | |
| | номера на поэтажном плане: | | |
| | адрес (местоположение) объекта: | | Московская область, Раменский район, сельское поселение Рыболовское |
| | состав: | | |
| 2. | Правообладатель (правообладатели): | 2.1. | Владельцы инвестиционных паев - Закрытый паевой инвестиционный фонд недвижимости "ТрастЮнион- Подмосковный" данные о которых устанавливаются на основании данных лицевых счетов владельцев инвестиционных паев в реестре владельцев инвестиционных паев и счетов депо владельцев инвестиционных паев. |
| 3. | Вид, номер и дата государственной регистрации права: | 3.1. | Общая долевая собственность, № 50-50-23/226/2014-028 от 21.11.2014 |
| 4. | Ограничение (обременение) права: | | |
| | 4.1.1. вид: | | Доверительное управление, Московская область, Раменский район, сельское поселение Рыболовское, кад. № 50:23:0050384:821, Земельный участок, категория земель: земли сельскохозяйственного назначения, разрешенное использование: для дачного строительства с правом возведения жилого дома с правом регистрации проживания в нем, общая площадь 1 000 кв. м |
| | дата государственной регистрации: | | 04.02.2016 |
| | номер государственной регистрации: | | 50-50/023-50/999/001/2016-635/2 |
| | срок, на который установлено ограничение (обременение) права: | | с 04.02.2016 от 01, 12, 2027 |
| | лицо, в пользу которого установлено ограничение (обременение) права: | | Закрытое акционерное общество Управляющая компания «РВМ Капитал», ИНН: 7722563196 |
| | основание государственной регистрации: | | Правила доверительного управления Закрытым паевым инвестиционным фондом недвижимости "Земельный фонд "Солид Подмосковный" зарегистрированы ФСФР России 18.10.2007г. за № 1028-94135580 от 18.10.2007;<br>Договор о передаче прав и обязанностей по договору доверительного управления паевым инвестиционным фондом от 07.04.2015 №06/11 |

1

| | | |
|---|---|---|
| 5. | Договоры участия в долевом строительстве: | не зарегистрировано |
| 6. | Правопритязания: | отсутствуют |
| 7. | Заявленные в судебном порядке права требования: | данные отсутствуют |
| 8. | Отметка о возражении в отношении зарегистрированного права: | данные отсутствуют |
| 9. | Отметка о наличии решения об изъятии объекта недвижимости для государственных и муниципальных нужд: | данные отсутствуют |

Выписка выдана: Махортых Эдуард

Сведения, содержащиеся в настоящем документе, являются актуальными (действительными) на дату получения запроса органом, осуществляющим государственную регистрацию прав.
В соответствии со статьей 7 Федерального закона от 21 июля 1997 г. №122-ФЗ "О государственной регистрации прав на недвижимое имущество и сделок с ним" использование сведений, содержащихся в настоящей выписке, сообщаемых в форме, которые наносят ущерб правам и законным интересам правообладателя, влечет ответственность, предусмотренную законодательством Российской Федерации.

СПЕЦИАЛИСТ 1 РАЗРЯДА (должность уполномоченного должностного лица органа, осуществляющего государственную регистрацию прав) [illegible] Сунтаев Я.С. [illegible]

Получение заявителем выписки из ЕГРП для последующего предоставления в органы государственной власти, органы местного самоуправления и органы государственных внебюджетных фондов в целях получения государственных и муниципальных услуг не требуется. Другие информационные указанные органы обязаны запрашивать у Росреестра единственный Федеральный закон от 27.07.2010 № 210-ФЗ "Об организации предоставления государственных и муниципальных услуг", ч.1, ст.7)

2

ФЕДЕРАЛЬНАЯ СЛУЖБА ГОСУДАРСТВЕННОЙ РЕГИСТРАЦИИ, КАДАСТРА И КАРТОГРАФИИ

УПРАВЛЕНИЕ ФЕДЕРАЛЬНОЙ СЛУЖБЫ ГОСУДАРСТВЕННОЙ РЕГИСТРАЦИИ, КАДАСТРА И КАРТОГРАФИИ ПО МОСКОВСКОЙ ОБЛАСТИ

**ВЫПИСКА ИЗ ЕДИНОГО ГОСУДАРСТВЕННОГО РЕЕСТРА ПРАВ НА НЕДВИЖИМОЕ ИМУЩЕСТВО И СДЕЛОК С НИМ**

Дата 12.03.2016 № 50/023/001/2016-1517

На основании запроса от 10.03.2016 г., поступившего на рассмотрение 10.03.2016 г. сообщаем, что в Едином государственном реестре прав на недвижимое имущество и сделок с ним зарегистрировано:

| | | | |
|---|---|---|---|
| 1. | Характеристики объекта недвижимости: | | |
| | Кадастровый (или условный) номер объекта: | | 50:23:0050384:822 |
| | наименование объекта: | | Земельный участок |
| | назначение объекта: | | Земли сельскохозяйственного назначения, для дачного строительства с правом возведения жилого дома с правом регистрации проживания в нем |
| | площадь объекта: | | 1 000 кв. м |
| | инвентарный номер, литер: | | |
| | этажность (этаж): | | |
| | номера на поэтажном плане: | | |
| | адрес (местоположение) объекта: | | Московская область, Раменский район, сельское поселение Рыболовское |
| | состав: | | |
| 2. | Правообладатель (правообладатели): | 2.1. | Владельцы инвестиционных паев - Закрытый паевой инвестиционный фонд недвижимости "ТрастЮнион- Подмосковный" данные о которых устанавливаются на основании данных лицевых счетов владельцев инвестиционных паев в реестре владельцев инвестиционных паев и счетов депо владельцев инвестиционных паев. |
| 3. | Вид, номер и дата государственной регистрации права: | 3.1. | Общая долевая собственность, № 50-50-23/226/2014-054 от 24.11.2014 |
| 4. | Ограничение (обременение) права: | | |
| | 4.1.1. вид: | | Доверительное управление, Московская область, Раменский район, сельское поселение Рыболовское, кад. № 50:23:0050384:822, Земельный участок, категория земель: земли сельскохозяйственного назначения, разрешенное использование: для дачного строительства с правом возведения жилого дома с правом регистрации проживания в нем, общая площадь 1 000 кв. м |
| | дата государственной регистрации: | | 24.02.2016 |
| | номер государственной регистрации: | | 50-50/023-50/999/001/2016-769/2 |
| | срок, на который установлено ограничение (обременение) права: | | с 24.02.2016 по 01.12.2027 |
| | лицо, в пользу которого установлено ограничение (обременение) права: | | Закрытое акционерное общество Управляющая компания «РВМ Капитал», ИНН: 7722563196 |
| | основание государственной регистрации: | | Правила доверительного управления Закрытым паевым инвестиционным фондом недвижимости "Земельный фонд "Солид Подмосковный" зарегистрированы ФСФР России 18.10.2007г. за № 1028-94135580 от 18.10.2007;<br>Договор о передаче прав и обязанностей по договору доверительного управления паевым инвестиционным фондом от 07.04.2015 №06/11 |

1

| | | |
|---|---|---|
| 5. | Договоры участия в долевом строительстве: | не зарегистрировано |
| 6. | Правопритязания: | отсутствуют |
| 7. | Заявленные в судебном порядке права требования: | данные отсутствуют |
| 8. | Отметка о возражении в отношении зарегистрированного права: | данные отсутствуют |
| 9. | Отметка о наличии решения об изъятии объекта недвижимости для государственных и муниципальных нужд: | данные отсутствуют |

Выписка выдана: Махортых Эдуард

Сведения, содержащиеся в настоящем документе, являются актуальными (действительными) на дату получения запроса органом, осуществляющим государственную регистрацию прав.
В соответствии со статьей 7 Федерального закона от 21 июля 1997 г. №122-ФЗ "О государственной регистрации прав на недвижимое имущество и сделок с ним" использование сведений, содержащихся в настоящей выписке, способных к нанесению, которые наносят ущерб правам и законным интересам правообладателей, влечет ответственность, предусмотренную законодательством Российской Федерации.

СПЕЦИАЛИСТ 1 РАЗРЯДА (должность уполномоченного должностного лица органа, осуществляющего государственную регистрацию прав) — [illegible] — Фуртова Е. С. (ставить подпись)

Получение заявителем выписки из ЕГРП для последующего предоставления в органы государственной власти, органы местного самоуправления и органы государственных необходимых фондов в целях получения государственных и муниципальных услуг не требуется. Данную информацию указанные органы обязаны запрашивать у Реестра самостоятельно (федеральный закон от 27.07.2010 №210-ФЗ "Об организации предоставления государственных и муниципальных услуг", ч. 1, ст 7)

2

ФЕДЕРАЛЬНАЯ СЛУЖБА ГОСУДАРСТВЕННОЙ РЕГИСТРАЦИИ, КАДАСТРА И КАРТОГРАФИИ

УПРАВЛЕНИЕ ФЕДЕРАЛЬНОЙ СЛУЖБЫ ГОСУДАРСТВЕННОЙ РЕГИСТРАЦИИ, КАДАСТРА И КАРТОГРАФИИ ПО МОСКОВСКОЙ ОБЛАСТИ

**ВЫПИСКА ИЗ ЕДИНОГО ГОСУДАРСТВЕННОГО РЕЕСТРА ПРАВ НА НЕДВИЖИМОЕ ИМУЩЕСТВО И СДЕЛОК С НИМ**

Дата 12.03.2016 № 50/023/001/2016-1423

На основании запроса от 10.03.2016 г., поступившего на рассмотрение 10.03.2016 г. сообщаем, что в Едином государственном реестре прав на недвижимое имущество и сделок с ним зарегистрировано:

| | | | |
|---|---|---|---|
| 1. | Характеристики объекта недвижимости: | | |
| | Кадастровый (или условный) номер объекта: | | 50:23:0050384:823 |
| | наименование объекта: | | Земельный участок |
| | назначение объекта: | | Земли сельскохозяйственного назначения, для дачного строительства с правом возведения жилого дома с правом регистрации проживания в нем |
| | площадь объекта: | | 875 кв. м |
| | инвентарный номер, литер: | | |
| | этажность (этаж): | | |
| | номера на поэтажном плане: | | |
| | адрес (местоположение) объекта: | | Московская область, Раменский район, сельское поселение Рыболовское |
| | состав: | | |
| 2. | Правообладатель (правообладатели): | 2.1. | Владельцы инвестиционных паев - Закрытый паевой инвестиционный фонд недвижимости "ТрастЮнион- Подмосковный" данные о которых устанавливаются на основании данных лицевых счетов владельцев инвестиционных паев в реестре владельцев инвестиционных паев и счетов депо владельцев инвестиционных паев. |
| 3. | Вид, номер и дата государственной регистрации права: | 3.1. | Общая долевая собственность, № 50-50-23/175/2014-079 от 28.08.2014 |
| 4. | Ограничение (обременение) права: | | |
| | 4.1.1. | вид: | Доверительное управление, Московская область, Раменский район, сельское поселение Рыболовское, кад. № 50:23:0050384:823, Земельный участок, категория земель: земли сельскохозяйственного назначения, разрешенное использование: для дачного строительства с правом возведения жилого дома с правом регистрации проживания в нем, общая площадь 875 кв. м |
| | | дата государственной регистрации: | 25.02.2016 |
| | | номер государственной регистрации: | 50-50/001-50/999/001/2016-975/2 |
| | | срок, на который установлено ограничение (обременение) права: | с 25.02.2016 по 01.12.2027 |
| | | лицо, в пользу которого установлено ограничение (обременение) права: | Закрытое акционерное общество Управляющая компания «ТрастЮнион-Фонды недвижимости», ИНН 7713615507 |
| | | основание государственной регистрации: | Правила доверительного управления Закрытым паевым инвестиционным фондом недвижимости "Земельный фонд "Солид Подмосковный" зарегистрированы ФСФР России 18.10.2007г. за № 1028-94135580 от 18.10.2007;<br>Договор о передаче прав и обязанностей по договору доверительного управления паевым инвестиционным фондом от 07.04.2015 №06/11 |



| | | |
|---|---|---|
| 5. | Договоры участия в долевом строительстве: | не зарегистрировано |
| 6. | Правопритязания: | отсутствуют |
| 7. | Заявленные в судебном порядке права требования: | данные отсутствуют |
| 8. | Отметка о возражении в отношении зарегистрированного права: | данные отсутствуют |
| 9. | Отметка о наличии решения об изъятии объекта недвижимости для государственных и муниципальных нужд: | данные отсутствуют |

Выписка выдана: Махортых Эдуард Иванович

Сведения, содержащиеся в настоящем документе, являются актуальными (действительными) на дату получения запроса органом, осуществляющим государственную регистрацию прав. В соответствии со статьей 7 Федерального закона от 21 июля 1997 г. №122-ФЗ "О государственной регистрации прав на недвижимое имущество и сделок с ним" использование сведений, содержащихся в настоящей выписке, для создания или в целях, которые наносят ущерб правам и законным интересам правообладателей, влечет ответственность, предусмотренную законодательством Российской Федерации.

СПЕЦИАЛИСТ 1 РАЗРЯДА — Фукалова И. С.

(должность уполномоченного должностного лица органа, осуществляющего государственную регистрацию прав) (подпись) (фамилия, инициалы)

Получение заявителем выписки из ЕГРП для последующего предоставления в органы государственной власти, органы местного самоуправления, органы государственных внебюджетных фондов в целях получения государственных и муниципальных услуг не требуется. Данную информацию указанные органы обязаны запрашивать у Росреестра самостоятельно (Федеральный закон от 27.07.2010 №210-ФЗ "Об организации предоставления государственных и муниципальных услуг", ч.1, ст. 7)

ФЕДЕРАЛЬНАЯ СЛУЖБА ГОСУДАРСТВЕННОЙ РЕГИСТРАЦИИ, КАДАСТРА И КАРТОГРАФИИ

УПРАВЛЕНИЕ ФЕДЕРАЛЬНОЙ СЛУЖБЫ ГОСУДАРСТВЕННОЙ РЕГИСТРАЦИИ, КАДАСТРА И КАРТОГРАФИИ ПО МОСКОВСКОЙ ОБЛАСТИ

**ВЫПИСКА ИЗ ЕДИНОГО ГОСУДАРСТВЕННОГО РЕЕСТРА ПРАВ НА НЕДВИЖИМОЕ ИМУЩЕСТВО И СДЕЛОК С НИМ**

Дата 12.03.2016 № 50/023/001/2016-1421

На основании запроса от 10.03.2016 г., поступившего на рассмотрение 10.03.2016 г. сообщаем, что в Едином государственном реестре прав на недвижимое имущество и сделок с ним зарегистрировано:

| | | | |
|---|---|---|---|
| 1. | Характеристики объекта недвижимости: | | |
| | Кадастровый (или условный) номер объекта: | 50:23:0050384:824 | |
| | наименование объекта: | Земельный участок | |
| | назначение объекта: | Земли сельскохозяйственного назначения, для дачного строительства с правом возведения жилого дома с правом регистрации проживания в нем | |
| | площадь объекта: | 875 кв. м | |
| | инвентарный номер, литер: | | |
| | этажность (этаж): | | |
| | номера на поэтажном плане: | | |
| | адрес (местоположение) объекта: | Московская область, Раменский район, сельское поселение Рыболовское | |
| | состав: | | |
| 2. | Правообладатель (правообладатели): | 2.1. | Владельцы инвестиционных паев - Закрытый паевой инвестиционный фонд недвижимости "ТрастЮнион- Подмосковный" данные о которых устанавливаются на основании данных лицевых счетов владельцев инвестиционных паев в реестре владельцев инвестиционных паев и счетов депо владельцев инвестиционных паев. |
| 3. | Вид, номер и дата государственной регистрации права: | 3.1. | Общая долевая собственность, № 50-50-23/175/2014-078 от 02.09.2014 |
| 4. | Ограничение (обременение) права: | | |
| | 4.1.1. вид: | | Доверительное управление, Московская область, Раменский район, сельское поселение Рыболовское, кад. № 50:23:0050384:824, Земельный участок, категория земель: земли сельскохозяйственного назначения, разрешенное использование: для дачного строительства с правом возведения жилого дома с правом регистрации проживания в нем, общая площадь 875 кв. м |
| | дата государственной регистрации: | | 25.02.2016 |
| | номер государственной регистрации: | | 50-50/001-50/999/001/2016-978/2 |
| | срок, на который установлено ограничение (обременение) права: | | с 25.02.2016 по 01.12.2027 |
| | лицо, в пользу которого установлено ограничение (обременение) права: | | Закрытое акционерное общество Управляющая компания «РВМ Капитал», ИНН: 7722563196 |
| | основание государственной регистрации: | | Правила доверительного управления Закрытым паевым инвестиционным фондом недвижимости "Земельный фонд "Солнд Подмосковный" зарегистрированы ФСФР России 18.10.2007г. за № 1028-94135580 от 18.10.2007;<br>Договор о передаче прав и обязанностей по договору доверительного управления паевым инвестиционным фондом от 07.04.2015 №06/11 |

1

| | | |
|---|---|---|
| 5. | Договоры участия в долевом строительстве: | не зарегистрированы |
| 6. | Правопритязания: | отсутствуют |
| 7. | Заявленные в судебном порядке права требования: | данные отсутствуют |
| 8. | Отметка о возражении в отношении зарегистрированного права: | данные отсутствуют |
| 9. | Отметка о наличии решения об изъятии объекта недвижимости для государственных и муниципальных нужд: | данные отсутствуют |

Выписка выдана: Махортых Эдуард Иванович

Сведения, содержащиеся в настоящем документе, являются актуальными (действительными) на дату получения запроса органом, осуществляющим государственную регистрацию прав.
В соответствии со статьей 7 Федерального закона от 21 июля 1997 г. №122-ФЗ "О государственной регистрации прав на недвижимое имущество и сделок с ним" использование сведений, содержащихся в настоящей выписке, способами и в форме, которые наносят ущерб правам и законным интересам правообладателей, влечет ответственность, предусмотренную законодательством Российской Федерации.

СПЕЦИАЛИСТ 1 РАЗРЯДА — Ягодников Н. С.

Получено заявителем выписка из ЕГРП для последующего предоставления органам государственной власти, органам местного самоуправления и органам государственных внебюджетных фондов в целях осуществления ими государственных функций, а также для предоставления государственных и муниципальных услуг, в г. Раменское. Данное получение указанных органов обязано запросить у Росреестра самостоятельно. Сведения предоставлены бесплатно. Ст. 7, 62 ФЗ-218 от 13.07.2015 (в организации предоставляющей государственные и муниципальные услуги), Ст. 1, ст. 7

2

ФЕДЕРАЛЬНАЯ СЛУЖБА ГОСУДАРСТВЕННОЙ РЕГИСТРАЦИИ, КАДАСТРА И КАРТОГРАФИИ

УПРАВЛЕНИЕ ФЕДЕРАЛЬНОЙ СЛУЖБЫ ГОСУДАРСТВЕННОЙ РЕГИСТРАЦИИ, КАДАСТРА И КАРТОГРАФИИ ПО МОСКОВСКОЙ ОБЛАСТИ

**ВЫПИСКА ИЗ ЕДИНОГО ГОСУДАРСТВЕННОГО РЕЕСТРА ПРАВ НА НЕДВИЖИМОЕ ИМУЩЕСТВО И СДЕЛОК С НИМ**

Дата 12.03.2016 № 50/023/001/2016-1432

На основании запроса от 10.03.2016 г., поступившего на рассмотрение 10.03.2016 г. сообщаем, что в Едином государственном реестре прав на недвижимое имущество и сделок с ним зарегистрировано:

| | | | |
|---|---|---|---|
| 1. | Характеристики объекта недвижимости: | | |
| | Кадастровый (или условный) номер объекта: | | 50:23:0050384:825 |
| | наименование объекта: | | Земельный участок |
| | назначение объекта: | | Земли сельскохозяйственного назначения, для дачного строительства с правом возведения жилого дома с правом регистрации проживания в нем |
| | площадь объекта: | | 875 кв. м |
| | инвентарный номер, литер: | | |
| | этажность (этаж): | | |
| | номера на поэтажном плане: | | |
| | адрес (местоположение) объекта: | | Московская область, Раменский район, сельское поселение Рыболовское |
| | состав: | | |
| 2. | Правообладатель (правообладатели): | 2.1. | Владельцы инвестиционных паев - Закрытый паевой инвестиционный фонд недвижимости "ТрастЮнион- Подмосковный" данные о которых устанавливаются на основании данных лицевых счетов владельцев инвестиционных паев в реестре владельцев инвестиционных паев и счетов депо владельцев инвестиционных паев. |
| 3. | Вид, номер и дата государственной регистрации права: | 3.1. | Общая долевая собственность, № 50-50-23/175/2014-077 от 02.09.2014 |
| 4. | Ограничение (обременение) права: | | |
| | 4.1.1. вид: | | Доверительное управление, Московская область, Раменский район, сельское поселение Рыболовское, кад. № 50:23:0050384:825, Земельный участок, категория земель: земли сельскохозяйственного назначения, разрешенное использование: для дачного строительства с правом возведения жилого дома с правом регистрации проживания в нем, общая площадь 875 кв. м |
| | дата государственной регистрации: | | 25.02.2016 |
| | номер государственной регистрации: | | 50-50/001-50/999/001/2016-979/2 |
| | срок, на который установлено ограничение (обременение) права: | | с 25.02.2016 по 01.12.2027 |
| | лицо, в пользу которого установлено ограничение (обременение) права: | | Закрытое акционерное общество Управляющая компания «РВМ Капитал», ИНН: 7722563196 |
| | основание государственной регистрации: | | Правила доверительного управления Закрытым паевым инвестиционным фондом недвижимости "Земельный фонд "Солид Подмосковный" зарегистрированы ФСФР России 18.10.2007г. за № 1028-94135580 от 18.10.2007;<br>Договор о передаче прав и обязанностей по договору доверительного управления паевым инвестиционным фондом от 07.04.2015 №06/11 |

1

| | | |
|---|---|---|
| 5. | Договоры участия в долевом строительстве: | не зарегистрировано |
| 6. | Правопритязания: | отсутствуют |
| 7. | Заявленные в судебном порядке права требования: | данные отсутствуют |
| 8. | Отметка о возражении в отношении зарегистрированного права: | данные отсутствуют |
| 9. | Отметка о наличии решения об изъятии объекта недвижимости для государственных и муниципальных нужд: | данные отсутствуют |

Выписка выдана: Махортых Эдуард Иванович

Сведения, содержащиеся в настоящем документе, являются актуальными (действительными) на дату получения запроса органом, осуществляющим государственную регистрацию прав.
В соответствии со статьей 7 Федерального закона от 21 июля 1997 г. №122-ФЗ "О государственной регистрации прав на недвижимое имущество и сделок с ним" использование сведений, содержащихся в настоящей выписке, способами или в форме, которые наносят ущерб правам и законным интересам правообладателей, влечет ответственность, предусмотренную законодательством Российской Федерации.

СПЕЦИАЛИСТ 1 РАЗРЯДА — Фитиков И. С.

Получение заявителем выписки из ЕГРП для последующего предоставления [illegible] органы государственных внебюджетных фондов и [illegible] государственных [illegible] не требуется. Данную информацию указанные органы обязаны запрашивать у Росреестра [illegible] от 27.07.2010 №210-ФЗ "Об организации предоставления государственных и муниципальных услуг", ч.1, ст.7)

2

ФЕДЕРАЛЬНАЯ СЛУЖБА ГОСУДАРСТВЕННОЙ РЕГИСТРАЦИИ, КАДАСТРА И КАРТОГРАФИИ

УПРАВЛЕНИЕ ФЕДЕРАЛЬНОЙ СЛУЖБЫ ГОСУДАРСТВЕННОЙ РЕГИСТРАЦИИ, КАДАСТРА И КАРТОГРАФИИ ПО МОСКОВСКОЙ ОБЛАСТИ

**ВЫПИСКА ИЗ ЕДИНОГО ГОСУДАРСТВЕННОГО РЕЕСТРА ПРАВ НА НЕДВИЖИМОЕ ИМУЩЕСТВО И СДЕЛОК С НИМ**

Дата 13.02.2016 № 50/023/001/2016-905

На основании запроса от 11.02.2016 г., поступившего на рассмотрение 11.02.2016 г. сообщаем, что в Едином государственном реестре прав на недвижимое имущество и сделок с ним зарегистрировано:

| | | | |
|---|---|---|---|
| 1. | Характеристики объекта недвижимости: | | |
| | Кадастровый (или условный) номер объекта: | | 50:23:0050384:826 |
| | наименование объекта: | | Земельный участок |
| | назначение объекта: | | Земли сельскохозяйственного назначения, для дачного строительства с правом возведения жилого дома с правом регистрации проживания в нем |
| | площадь объекта: | | 1 000 кв. м |
| | инвентарный номер, литер: | | |
| | этажность (этаж): | | |
| | номера на поэтажном плане: | | |
| | адрес (местоположение) объекта: | | Московская область, Раменский район, сельское поселение Рыболовское |
| | состав: | | |
| 2. | Правообладатель (правообладатели): | 2.1. | Владельцы инвестиционных паев - Закрытый паевой инвестиционный фонд недвижимости "ТрастЮнион- Подмосковный" данные о которых устанавливаются на основании данных лицевых счетов владельцев инвестиционных паев в реестре владельцев инвестиционных паев и счетов депо владельцев инвестиционных паев. |
| 3. | Вид, номер и дата государственной регистрации права: | 3.1. | Общая долевая собственность, № 50-50-23/175/2014-076 от 02.09.2014 |
| 4. | Ограничение (обременение) права: | | |
| | 4.1.1. вид: | | Доверительное управление |
| | дата государственной регистрации: | | 04.02.2016 |
| | номер государственной регистрации: | | 50-50/023-50/999/001/2016-577/2 |
| | срок, на который установлено ограничение (обременение) права: | | с 04.02.2016 по 01.12.2027 |
| | лицо, в пользу которого установлено ограничение (обременение) права: | | Закрытое акционерное общество Управляющая компания «РВМ Капитал», ИНН: 7722563196 |
| | основание государственной регистрации: | | Правила доверительного управления Закрытым паевым инвестиционным фондом недвижимости "Земельный фонд "Солид Подмосковный" зарегистрированы ФСФР России 18.10.2007г. за № 1028-94135580 от 18.10.2007;<br>Договор о передаче прав и обязанностей по договору доверительного управления паевым инвестиционным фондом от 07.04.2015 №06/11 |
| 5. | Договоры участия в долевом строительстве: | | не зарегистрировано |
| 6. | Правопритязания: | | отсутствуют |
| 7. | Заявленные в судебном порядке права требования: | | данные отсутствуют |

1

| | | |
|---|---|---|
| 5. | Договоры участия в долевом строительстве: | не зарегистрировано |
| 6. | Правопритязания: | отсутствуют |
| 7. | Заявленные в судебном порядке права требования: | данные отсутствуют |
| 8. | Отметка о возражении в отношении зарегистрированного права: | данные отсутствуют |
| 9. | Отметка о наличии решения об изъятии объекта недвижимости для государственных и муниципальных нужд: | данные отсутствуют |

Выписка выдана: Махортых Эдуард Иванович

Сведения, содержащиеся в настоящем документе, являются актуальными (действительными) на дату получения запроса органом, осуществляющим государственную регистрацию прав.
В соответствии со статьей 7 Федерального закона от 28 июля 1997 г. №122-ФЗ "О государственной регистрации прав на недвижимое имущество и сделок с ним" использование сведений, содержащихся в настоящей выписке, способами или в форме, которые наносят ущерб правам и законным интересам [illegible], влечет ответственность, предусмотренную законодательством Российской Федерации.

СПЕЦИАЛИСТ 1 РАЗРЯДА (должность уполномоченного, заявителя и адресата, осуществляющего государственную регистрацию прав) — (подпись) — Фирикова И. С. (фамилия, инициалы)

Получение заявителем выписки из ЕГРП для последующего предоставления в [illegible] государственной власти, органы местного самоуправления и органы государственных внебюджетных фондов в целях получения государственных [illegible] не требуется. Данное информацию указанные органы обязаны запрашивать у Росреестра [illegible] предоставления государственных и муниципальных [illegible]

2

**Отчет об оценке земельных участков (440 ед.) для дачного строительства с правом возведения жилого дома с правом регистрации проживания в нем, расположенных в Раменском районе Московской области**

ФЕДЕРАЛЬНАЯ СЛУЖБА ГОСУДАРСТВЕННОЙ РЕГИСТРАЦИИ, КАДАСТРА И КАРТОГРАФИИ

УПРАВЛЕНИЕ ФЕДЕРАЛЬНОЙ СЛУЖБЫ ГОСУДАРСТВЕННОЙ РЕГИСТРАЦИИ, КАДАСТРА И КАРТОГРАФИИ ПО МОСКОВСКОЙ ОБЛАСТИ

**ВЫПИСКА ИЗ ЕДИНОГО ГОСУДАРСТВЕННОГО РЕЕСТРА ПРАВ НА НЕДВИЖИМОЕ ИМУЩЕСТВО И СДЕЛОК С НИМ**

Дата 13.02.2016 № 50/023/001/2016-858

На основании запроса от 11.02.2016 г., поступившего на рассмотрение 11.02.2016 г. сообщаем, что в Едином государственном реестре прав на недвижимое имущество и сделок с ним зарегистрировано:

| | | | |
|---|---|---|---|
| 1. | Характеристики объекта недвижимости: | | |
| | Кадастровый (или условный) номер объекта: | | 50:23:0050384:827 |
| | наименование объекта: | | Земельный участок |
| | назначение объекта: | | Земли сельскохозяйственного назначения, для дачного строительства с правом возведения жилого дома с правом регистрации проживания в нем |
| | площадь объекта: | | 1 000 кв. м |
| | инвентарный номер, литер: | | |
| | этажность (этаж): | | |
| | номера на поэтажном плане: | | |
| | адрес (местоположение) объекта: | | Московская область, Раменский район, сельское поселение Рыболовское |
| | состав: | | |
| 2. | Правообладатель (правообладатели): | 2.1. | Владельцы инвестиционных паев - Закрытый паевой инвестиционный фонд недвижимости "ТрастЮнион- Подмосковный" данные о которых устанавливаются на основании данных лицевых счетов владельцев инвестиционных паев в реестре владельцев инвестиционных паев и счетов депо владельцев инвестиционных паев. |
| 3. | Вид, номер и дата государственной регистрации права: | 3.1. | Общая долевая собственность, № 50-50-23/175/2014-075 от 02.09.2014 |
| 4. | Ограничение (обременение) права: | | |
| | 4.1.1. вид: | | Доверительное управление, Московская область, Раменский район, сельское поселение Рыболовское, кад. № 50:23:0050384:827, Земельный участок, категория земель: земли сельскохозяйственного назначения, разрешенное использование: для дачного строительства с правом возведения жилого дома с правом регистрации проживания в нем, общая площадь 1 000 кв. м |
| | дата государственной регистрации: | | 04.02.2016 |
| | номер государственной регистрации: | | 50-50/023-50/999/001/2016-570/2 |
| | срок, на который установлено ограничение (обременение) права: | | с 04.02.2016 по 01.12.2027 |
| | лицо, в пользу которого установлено ограничение (обременение) права: | | Закрытое акционерное общество Управляющая компания «РВМ Капитал», ИНН: 7722563196 |
| | основание государственной регистрации: | | Правила доверительного управления Закрытым паевым инвестиционным фондом недвижимости "Земельный фонд "Солид Подмосковный" зарегистрированы ФСФР России 18.10.2007г. за № 1028-94135580 от 18.10.2007;<br>Договор о передаче прав и обязанностей по договору доверительного управления паевым инвестиционным фондом от 07.04.2015 №06/11 |

1

| | | |
|---|---|---|
| 8. | Отметка о возражении в отношении зарегистрированного права: | данные отсутствуют |
| 9. | Отметка о наличии решения об изъятии объекта недвижимости для государственных и муниципальных нужд: | данные отсутствуют |

Выписка выдана: Махортых Эдуард

Сведения, содержащиеся в настоящем документе, являются актуальными (действительными) на дату получения запроса органом, осуществляющим государственную регистрацию прав.
В соответствии со статьей 7 Федерального закона от 21 июля 1997 г. №122-ФЗ "О государственной регистрации прав на недвижимое имущество и сделок с ним" использование сведений, содержащихся в настоящей выписке, способами или в форме, которые наносят ущерб правам и законным интересам правообладателей, влечет ответственность, предусмотренную законодательством Российской Федерации.

СПЕЦИАЛИСТ 1 РАЗРЯДА — Фурсенко И. С.

Получение заявителем выписки из ЕГРП для последующего предоставления в органы государственной власти, органы местного сельского правления и органы государственных внебюджетных фондов в целях получения государственных и муниципальных услуг, не требуется. Данную информацию указанные органы обязаны запрашивать у Росреестра самостоятельно/федеральный закон от 27.07.2010 №210-ФЗ "Об организации предоставления государственных и муниципальных услуг", ч.1, п.7)

2

**Отчет об оценке земельных участков (440 ед.) для дачного строительства с правом возведения жилого дома с правом регистрации проживания в нем, расположенных в Раменском районе Московской области**

ФЕДЕРАЛЬНАЯ СЛУЖБА ГОСУДАРСТВЕННОЙ РЕГИСТРАЦИИ, КАДАСТРА И КАРТОГРАФИИ

УПРАВЛЕНИЕ ФЕДЕРАЛЬНОЙ СЛУЖБЫ ГОСУДАРСТВЕННОЙ РЕГИСТРАЦИИ, КАДАСТРА И КАРТОГРАФИИ ПО МОСКОВСКОЙ ОБЛАСТИ

**ВЫПИСКА ИЗ ЕДИНОГО ГОСУДАРСТВЕННОГО РЕЕСТРА ПРАВ НА НЕДВИЖИМОЕ ИМУЩЕСТВО И СДЕЛОК С НИМ**

Дата 12.03.2016 № 50/023/001/2016-1422

На основании запроса от 10.03.2016 г., поступившего на рассмотрение 10.03.2016 г. сообщаем, что в Едином государственном реестре прав на недвижимое имущество и сделок с ним зарегистрировано:

| | | | |
|---|---|---|---|
| 1. | Характеристики объекта недвижимости: | | |
| | Кадастровый (или условный) номер объекта: | 50:23:0050384:828 | |
| | наименование объекта: | Земельный участок | |
| | назначение объекта: | Земли сельскохозяйственного назначения, для дачного строительства с правом возведения жилого дома с правом регистрации проживания в нем | |
| | площадь объекта: | 875 кв. м | |
| | инвентарный номер, литер: | | |
| | этажность (этаж): | | |
| | номера на поэтажном плане: | | |
| | адрес (местоположение) объекта: | Московская область, Раменский район, сельское поселение Рыболовское | |
| | состав: | | |
| 2. | Правообладатель (правообладатели): | 2.1. | Владельцы инвестиционных паев - Закрытый паевой инвестиционный фонд недвижимости "ТрастЮпион- Подмосковный" данные о которых устанавливаются на основании данных лицевых счетов владельцев инвестиционных паев в реестре владельцев инвестиционных паев и счетов депо владельцев инвестиционных паев. |
| 3. | Вид, номер и дата государственной регистрации права: | 3.1. | Общая долевая собственность, № 50-50-23/175/2014-074 от 02.09.2014 |
| 4. | Ограничение (обременение) права: | | |
| | 4.1.1. вид: | | Доверительное управление, Московская область, Раменский район, сельское поселение Рыболовское, кад. № 50:23:0050384:828, Земельный участок, категория земель: земли сельскохозяйственного назначения, разрешенное использование: для дачного строительства с правом возведения жилого дома с правом регистрации проживания в нем, общая площадь 875 кв. м |
| | дата государственной регистрации: | | 25.02.2016 |
| | номер государственной регистрации: | | 50-50/001-50/999/001/2016-984/2 |
| | срок, на который установлено ограничение (обременение) права: | | с 25.02.2016 по 01.12.2027 |
| | лицо, в пользу которого установлено ограничение (обременение) права: | | Закрытое акционерное общество Управляющая компания «РВМ Капитал», ИНН: 7722563196 |
| | основание государственной регистрации: | | Правила доверительного управления Закрытым паевым инвестиционным фондом недвижимости "Земельный фонд "Солид Подмосковный" зарегистрированы ФСФР России 18.10.2007г. за № 1028-94135580 от 18.10.2007;<br>Договор о передаче прав и обязанностей по договору доверительного управления паевым инвестиционным фондом от 07.04.2015 №06/11 |



| | | |
|---|---|---|
| 5. | Договоры участия в долевом строительстве: | не зарегистрировано |
| 6. | Правопритязания: | отсутствуют |
| 7. | Заявленные в судебном порядке права требования: | данные отсутствуют |
| 8. | Отметка о возражении в отношении зарегистрированного права: | данные отсутствуют |
| 9. | Отметка о наличии решения об изъятии объекта недвижимости для государственных и муниципальных нужд: | данные отсутствуют |

Выписка выдана: Махортых Эдуард

Сведения, содержащиеся в настоящем документе, являются актуальными (действительными) на дату получения запроса органом, осуществляющим государственную регистрацию прав.
В соответствии со статьей 7 Федерального закона от 21 июля 1997 г. №122-ФЗ "О государственной регистрации прав на недвижимое имущество и сделок с ним" использование сведений, содержащихся в настоящей выписке, способами или в форме, которые наносят ущерб правам и законным интересам правообладателей, влечет ответственность, предусмотренную законодательством Российской Федерации.

СПЕЦИАЛИСТ 1 РАЗРЯДА — Федотов И. С.

ФЕДЕРАЛЬНАЯ СЛУЖБА ГОСУДАРСТВЕННОЙ РЕГИСТРАЦИИ, КАДАСТРА И КАРТОГРАФИИ

УПРАВЛЕНИЕ ФЕДЕРАЛЬНОЙ СЛУЖБЫ ГОСУДАРСТВЕННОЙ РЕГИСТРАЦИИ, КАДАСТРА И КАРТОГРАФИИ ПО МОСКОВСКОЙ ОБЛАСТИ

**ВЫПИСКА ИЗ ЕДИНОГО ГОСУДАРСТВЕННОГО РЕЕСТРА ПРАВ НА НЕДВИЖИМОЕ ИМУЩЕСТВО И СДЕЛОК С НИМ**

Дата 12.03.2016 № 50/023/001/2016-1430

На основании запроса от 10.03.2016 г., поступившего на рассмотрение 10.03.2016 г. сообщаем, что в Едином государственном реестре прав на недвижимое имущество и сделок с ним зарегистрировано:

| | | | |
|---|---|---|---|
| 1. | Характеристики объекта недвижимости: | | |
| | Кадастровый (или условный) номер объекта: | | 50:23:0050384:830 |
| | наименование объекта: | | Земельный участок |
| | назначение объекта: | | Земли сельскохозяйственного назначения, для дачного строительства с правом возведения жилого дома с правом регистрации проживания в нем |
| | площадь объекта: | | 875 кв. м |
| | инвентарный номер, литер: | | |
| | этажность (этаж): | | |
| | номера на поэтажном плане: | | |
| | адрес (местоположение) объекта: | | Московская область, Раменский район, сельское поселение Рыболовское |
| | состав: | | |
| 2. | Правообладатель (правообладатели): | 2.1. | Владельцы инвестиционных паев - Закрытый паевой инвестиционный фонд недвижимости "ТрастЮнион- Подмосковный" данные о которых устанавливаются на основании данных лицевых счетов владельцев инвестиционных паев в реестре владельцев инвестиционных паев и счетов депо владельцев инвестиционных паев. |
| 3. | Вид, номер и дата государственной регистрации права: | 3.1. | Общая долевая собственность, № 50-50-23/175/2014-072 от 02.09.2014 |
| 4. | Ограничение (обременение) права: | | |
| | 4.1.1. вид: | | Доверительное управление, Московская область, Раменский район, сельское поселение Рыболовское, кад. № 50:23:0050384:830, Земельный участок, категория земель: земли сельскохозяйственного назначения, разрешенное использование: для дачного строительства с правом возведения жилого дома с правом регистрации проживания в нем, общая площадь 875 кв. м |
| | дата государственной регистрации: | | 24.02.2016 |
| | номер государственной регистрации: | | 50-50/023-50/999/001/2016-988/2 |
| | срок, на который установлено ограничение (обременение) права: | | с 24.02.2016 до 01. 12. 2027 |
| | лицо, в пользу которого установлено ограничение (обременение) права: | | Закрытое акционерное общество Управляющая компания «РВМ Капитал», ИНН: 7722563196 |
| | основание государственной регистрации: | | Правила доверительного управления Закрытым паевым инвестиционным фондом недвижимости "Земельный фонд "Солнд Подмосковный" зарегистрированы ФСФР России 18.10.2007г. за № 1028-94135580 от 18.10.2007;<br>Договор о передаче прав и обязанностей по договору доверительного управления паевым инвестиционным фондом от 07.04.2015 №06/11 |

1

| | | |
|---|---|---|
| 5. | Договоры участия в долевом строительстве: | не зарегистрировано |
| 6. | Правопритязания: | отсутствуют |
| 7. | Заявленные в судебном порядке права требования: | данные отсутствуют |
| 8. | Отметка о возражении в отношении зарегистрированного права: | данные отсутствуют |
| 9. | Отметка о наличии решения об изъятии объекта недвижимости для государственных и муниципальных нужд: | данные отсутствуют |

Выписка выдана: Махортых Эдуард Иванович

Сведения, содержащиеся в настоящем документе, являются актуальными (действительными) на дату получения запроса органом, осуществляющим государственную регистрацию прав.
В соответствии со статьей 7 Федерального закона от 21 июля 1997 г. №122-ФЗ "О государственной регистрации прав на недвижимое имущество и сделок с ним" использование сведений, содержащихся в настоящей выписке, способами или в форме, которые наносят ущерб правам и законным интересам правообладателей, влечет ответственность, предусмотренную законодательством Российской Федерации.

СПЕЦИАЛИСТ 1 РАЗРЯДА — Фунтиков И. С.

(должность уполномоченного, заместителя лица органа, осуществляющего государственную регистрацию прав) — (подпись) — (фамилия, инициалы)

Получение заявителем выписки из ЕГРП для последующего предоставления в [illegible] власти, органы местного самоуправления и органы государственных внебюджетных фондов в целях получения государственных [illegible] не требуется. Данное информацию указанные органы обязаны запрашивать у Реестра самостоятельно. Федеральный закон от 27.07.2010 №210-ФЗ "Об организации предоставления государственных и муниципальных [illegible]", ч.1, ст.7)

2

ФЕДЕРАЛЬНАЯ СЛУЖБА ГОСУДАРСТВЕННОЙ РЕГИСТРАЦИИ, КАДАСТРА И КАРТОГРАФИИ

УПРАВЛЕНИЕ ФЕДЕРАЛЬНОЙ СЛУЖБЫ ГОСУДАРСТВЕННОЙ РЕГИСТРАЦИИ, КАДАСТРА И КАРТОГРАФИИ ПО МОСКОВСКОЙ ОБЛАСТИ

**ВЫПИСКА ИЗ ЕДИНОГО ГОСУДАРСТВЕННОГО РЕЕСТРА ПРАВ НА НЕДВИЖИМОЕ ИМУЩЕСТВО И СДЕЛОК С НИМ**

Дата 12.03.2016 № 50/023/001/2016-1429

На основании запроса от 10.03.2016 г., поступившего на рассмотрение 10.03.2016 г. сообщаем, что в Едином государственном реестре прав на недвижимое имущество и сделок с ним зарегистрировано:

| | | | |
|---|---|---|---|
| 1. | Характеристики объекта недвижимости: | | |
| | Кадастровый (или условный) номер объекта: | 50:23:0050384:831 | |
| | наименование объекта: | Земельный участок | |
| | назначение объекта: | Земли сельскохозяйственного назначения, для дачного строительства с правом возведения жилого дома с правом регистрации проживания в нем | |
| | площадь объекта: | 875 кв. м | |
| | инвентарный номер, литер: | | |
| | этажность (этаж): | | |
| | номера на поэтажном плане: | | |
| | адрес (местоположение) объекта: | Московская область, Раменский район, сельское поселение Рыболовское | |
| | состав: | | |
| 2. | Правообладатель (правообладатели): | 2.1. | Владельцы инвестиционных паев - Закрытый паевой инвестиционный фонд недвижимости "ТрастЮнион- Подмосковный" данные о которых устанавливаются на основании данных лицевых счетов владельцев инвестиционных паев в реестре владельцев инвестиционных паев и счетов депо владельцев инвестиционных паев. |
| 3. | Вид, номер и дата государственной регистрации права: | 3.1. | Общая долевая собственность, № 50-50-23/175/2014-070 от 02.09.2014 |
| 4. | Ограничение (обременение) права: | | |
| | 4.1.1. вид: | | Доверительное управление, Московская область, Раменский район, сельское поселение Рыболовское, кад. № 50:23:0050384:831, Земельный участок, категория земель: земли сельскохозяйственного назначения, разрешенное использование: для дачного строительства с правом возведения жилого дома с правом регистрации проживания в нем, общая площадь 875 кв. м |
| | дата государственной регистрации: | | 25.02.2016 |
| | номер государственной регистрации: | | 50-50/023-50/999/001/2016-990/2 |
| | срок, на который установлено ограничение (обременение) права: | | с 25.02.2016 до 01.12.2027 |
| | лицо, в пользу которого установлено ограничение (обременение) права: | | Закрытое акционерное общество Управляющая компания «РВМ Капитал», ИНН: 7722563196 |
| | основание государственной регистрации: | | Правила доверительного управления Закрытым паевым инвестиционным фондом недвижимости "Земельный фонд "Солид Подмосковный" зарегистрированы ФСФР России 18.10.2007г. за № 1028-94135580 от 18.10.2007;<br>Договор о передаче прав и обязанностей по договору доверительного управления паевым инвестиционным фондом от 07.04.2015 №06/11 |



| | | |
|---|---|---|
| 5. | Договоры участия в долевом строительстве: | не зарегистрировано |
| 6. | Правопритязания: | отсутствуют |
| 7. | Заявленные в судебном порядке права требования: | данные отсутствуют |
| 8. | Отметка о возражении в отношении зарегистрированного права: | данные отсутствуют |
| 9. | Отметка о наличии решения об изъятии объекта недвижимости для государственных и муниципальных нужд: | данные отсутствуют |

Выписка выдана: Махортых Эдуард Иванович

Сведения, содержащиеся в настоящем документе, являются актуальными (действительными) на дату получения запроса органом, осуществляющим государственную регистрацию прав.
В соответствии со статьей 7 Федерального закона от 24 июля 1997 г. №122-ФЗ "О государственной регистрации прав на недвижимое имущество и сделок с ним" использование сведений, содержащихся в настоящей выписке, способами и в форме, которые наносят ущерб правам и законным интересам правообладателя, влечет ответственность, предусмотренную законодательством Российской Федерации.

СПЕЦИАЛИСТ 1 РАЗРЯДА — Фуртаков Н. С.

ФЕДЕРАЛЬНАЯ СЛУЖБА ГОСУДАРСТВЕННОЙ РЕГИСТРАЦИИ, КАДАСТРА И КАРТОГРАФИИ

УПРАВЛЕНИЕ ФЕДЕРАЛЬНОЙ СЛУЖБЫ ГОСУДАРСТВЕННОЙ РЕГИСТРАЦИИ, КАДАСТРА И КАРТОГРАФИИ ПО МОСКОВСКОЙ ОБЛАСТИ

**ВЫПИСКА ИЗ ЕДИНОГО ГОСУДАРСТВЕННОГО РЕЕСТРА ПРАВ НА НЕДВИЖИМОЕ ИМУЩЕСТВО И СДЕЛОК С НИМ**

Дата 12.03.2016 № 50/023/001/2016-1457

На основании запроса от 10.03.2016 г., поступившего на рассмотрение 10.03.2016 г сообщаем, что в Едином государственном реестре прав на недвижимое имущество и сделок с ним зарегистрировано:

| | | | |
|---|---|---|---|
| 1. | Характеристики объекта недвижимости: | | |
| | Кадастровый (или условный) номер объекта: | | 50:23:0050384:832 |
| | наименование объекта: | | Земельный участок |
| | назначение объекта: | | Земли сельскохозяйственного назначения, для дачного строительства с правом возведения жилого дома с правом регистрации проживания в нем |
| | площадь объекта: | | 875 кв. м |
| | инвентарный номер, литер: | | |
| | этажность (этаж): | | |
| | номера на поэтажном плане: | | |
| | адрес (местоположение) объекта: | | Московская область, Раменский район, сельское поселение Рыболовское |
| | состав: | | |
| 2. | Правообладатель (правообладатели): | 2.1. | Владельцы инвестиционных паев - Закрытый паевой инвестиционный фонд недвижимости "ТрастЮнион- Подмосковный" данные о которых устанавливаются на основании данных лицевых счетов владельцев инвестиционных паев в реестре владельцев инвестиционных паев и счетов депо владельцев инвестиционных паев. |
| 3. | Вид, номер и дата государственной регистрации права: | 3.1. | Общая долевая собственность, № 50-50-23/175/2014-069 от 02.09.2014 |
| 4. | Ограничение (обременение) права: | | |
| | 4.1.1. | вид: | Доверительное управление, Московская область, Раменский район, сельское поселение Рыболовское, кад. № 50:23:0050384:832, Земельный участок, категория земель: земли сельскохозяйственного назначения, разрешенное использование: для дачного строительства с правом возведения жилого дома с правом регистрации проживания в нем, общая площадь 875 кв. м |
| | | дата государственной регистрации: | 25.02.2016 |
| | | номер государственной регистрации: | 50-50/023-50/999/001/2016-992/2 |
| | | срок, на который установлено ограничение (обременение) права: | с 25.02.2016 до 01.12.2027 |
| | | лицо, в пользу которого установлено ограничение (обременение) права: | Закрытое акционерное общество Управляющая компания «РВМ Капитал», ИНН: 7722563196 |
| | | основание государственной регистрации: | Правила доверительного управления Закрытым паевым инвестиционным фондом недвижимости "Земельный фонд "Солнд Подмосковный" зарегистрированы ФСФР России 18.10.2007г. за № 1028-94135580 от 18.10.2007;<br>Договор о передаче прав и обязанностей по договору доверительного управления паевым инвестиционным фондом от 07.04.2015 №06/11 |

1

| | | |
|---|---|---|
| 5. | Договоры участия в долевом строительстве: | не зарегистрировано |
| 6. | Правопритязания: | отсутствуют |
| 7. | Заявленные в судебном порядке права требования: | данные отсутствуют |
| 8. | Отметка о возражении в отношении зарегистрированного права: | данные отсутствуют |
| 9. | Отметка о наличии решения об изъятии объекта недвижимости для государственных и муниципальных нужд: | данные отсутствуют |

Выписка выдана: Махортых Эдуард Иванович

Сведения, содержащиеся в настоящем документе, являются актуальными (действительными) на дату получения запроса органом, осуществляющим государственную регистрацию прав.
В соответствии со статьей 7 Федерального закона от 21 июля 1997 г. №122-ФЗ "О государственной регистрации прав на недвижимое имущество и сделок с ним" использование сведений, содержащихся в настоящей выписке, способами этой формы, которые наносят ущерб правам и законным интересам правообладателя, влечет ответственность, предусмотренную законодательством Российской Федерации.

СПЕЦИАЛИСТ 1 РАЗРЯДА — Путилова Н. С.

Получение заявителем выписки из ЕГРП не является получением государственной услуги, органы местного самоуправления и иные государственные и муниципальные органы, а также организации не вправе требовать данную выписку для получения государственных и муниципальных услуг, за исключением случаев, если обязанность запрашивать у Росреестра сведения, необходимые для предоставления государственных и муниципальных услуг, установлена федеральным законом от 27.07.2010 №210-ФЗ "Об организации предоставления государственных и муниципальных услуг", ч.1, ст.7)

2

ФЕДЕРАЛЬНАЯ СЛУЖБА ГОСУДАРСТВЕННОЙ РЕГИСТРАЦИИ, КАДАСТРА И КАРТОГРАФИИ

УПРАВЛЕНИЕ ФЕДЕРАЛЬНОЙ СЛУЖБЫ ГОСУДАРСТВЕННОЙ РЕГИСТРАЦИИ, КАДАСТРА И КАРТОГРАФИИ ПО МОСКОВСКОЙ ОБЛАСТИ

**ВЫПИСКА ИЗ ЕДИНОГО ГОСУДАРСТВЕННОГО РЕЕСТРА ПРАВ НА НЕДВИЖИМОЕ ИМУЩЕСТВО И СДЕЛОК С НИМ**

Дата 12.03.2016 № 50/023/001/2016-1455

На основании запроса от 10.03.2016 г., поступившего на рассмотрение 10.03.2016 г сообщаем, что в Едином государственном реестре прав на недвижимое имущество и сделок с ним зарегистрировано:

| | | | |
|---|---|---|---|
| 1. | Характеристики объекта недвижимости: | | |
| | Кадастровый (или условный) номер объекта: | | 50:23:0050384:833 |
| | наименование объекта: | | Земельный участок |
| | назначение объекта: | | Земли сельскохозяйственного назначения, для дачного строительства с правом возведения жилого дома с правом регистрации проживания в нем |
| | площадь объекта: | | 875 кв. м |
| | инвентарный номер, литер: | | |
| | этажность (этаж): | | |
| | номера на поэтажном плане: | | |
| | адрес (местоположение) объекта: | | Московская область, Раменский район, сельское поселение Рыболовское |
| | состав: | | |
| 2. | Правообладатель (правообладатели): | 2.1. | Владельцы инвестиционных паев - Закрытый паевой инвестиционный фонд недвижимости "ТрастЮнион- Подмосковный" данные о которых устанавливаются на основании данных лицевых счетов владельцев инвестиционных паев в реестре владельцев инвестиционных паев и счетов депо владельцев инвестиционных паев. |
| 3. | Вид, номер и дата государственной регистрации права: | 3.1. | Общая долевая собственность, № 50-50-23/175/2014-068 от 02.09.2014 |
| 4. | Ограничение (обременение) права: | | |
| | 4.1.1. вид: | | Доверительное управление, Московская область, Раменский район, сельское поселение Рыболовское, кад. № 50:23:0050384:833, Земельный участок, категория земель: земли сельскохозяйственного назначения, разрешенное использование: для дачного строительства с правом возведения жилого дома с правом регистрации проживания в нем, общая площадь 875 кв. м |
| | дата государственной регистрации: | | 25.02.2016 |
| | номер государственной регистрации: | | 50-50/023-50/999/001/2016-995/2 |
| | срок, на который установлено ограничение (обременение) права: | | с 25.02.2016 до 01, 12, 2027 |
| | лицо, в пользу которого установлено ограничение (обременение) права: | | Закрытое акционерное общество Управляющая компания «РВМ Капитал», ИНН: 7722563196 |
| | основание государственной регистрации: | | Правила доверительного управления Закрытым паевым инвестиционным фондом недвижимости "Земельный фонд "Солид Подмосковный" зарегистрированы ФСФР России 18.10.2007г. за № 1028-94135580 от 18.10.2007;<br>Договор о передаче прав и обязанностей по договору доверительного управления паевым инвестиционным фондом от 07.04.2015 №06/11 |

1

| | | |
|---|---|---|
| 5. | Договоры участия в долевом строительстве: | не зарегистрировано |
| 6. | Правопритязания: | отсутствуют |
| 7. | Заявленные в судебном порядке права требования: | данные отсутствуют |
| 8. | Отметка о возражении в отношении зарегистрированного права: | данные отсутствуют |
| 9. | Отметка о наличии решения об изъятии объекта недвижимости для государственных и муниципальных нужд: | данные отсутствуют |

Выписка выдана: Махортых Эдуард Иванович

Сведения, содержащиеся в настоящем документе, являются актуальными (действительными) на дату получения запроса органом, осуществляющим государственную регистрацию прав.
В соответствии со статьей 7 Федерального закона от 21 июля 1997 г. №122-ФЗ "О государственной регистрации прав на недвижимое имущество и сделок с ним" использование сведений, содержащихся в настоящей выписке, [illegible] или в форме, которые наносят ущерб правам и законным интересам правообладателей, влечет ответственность, предусмотренную законодательством Российской Федерации.

СПЕЦИАЛИСТ 1 РАЗРЯДА — [illegible] — Фурцева Н. С.

[illegible]

2

**Отчет об оценке земельных участков (440 ед.) для дачного строительства с правом возведения жилого дома с правом регистрации проживания в нем, расположенных в Раменском районе Московской области**

ФЕДЕРАЛЬНАЯ СЛУЖБА ГОСУДАРСТВЕННОЙ РЕГИСТРАЦИИ, КАДАСТРА И КАРТОГРАФИИ

УПРАВЛЕНИЕ ФЕДЕРАЛЬНОЙ СЛУЖБЫ ГОСУДАРСТВЕННОЙ РЕГИСТРАЦИИ, КАДАСТРА И КАРТОГРАФИИ ПО МОСКОВСКОЙ ОБЛАСТИ

**ВЫПИСКА ИЗ ЕДИНОГО ГОСУДАРСТВЕННОГО РЕЕСТРА ПРАВ НА НЕДВИЖИМОЕ ИМУЩЕСТВО И СДЕЛОК С НИМ**

Дата 12.03.2016 № 50/023/001/2016-1288

На основании запроса от 10.03.2016 г., поступившего на рассмотрение 10.03.2016 г. сообщаем, что в Едином государственном реестре прав на недвижимое имущество и сделок с ним зарегистрировано:

| | | | |
|---|---|---|---|
| 1. | Характеристики объекта недвижимости: | | |
| | Кадастровый (или условный) номер объекта: | | 50:23:0050384:834 |
| | наименование объекта: | | Земельный участок |
| | назначение объекта: | | Земли сельскохозяйственного назначения, для дачного строительства с правом возведения жилого дома с правом регистрации проживания в нем |
| | площадь объекта: | | 1 000 кв. м |
| | инвентарный номер, литер: | | |
| | этажность (этаж): | | |
| | номера на поэтажном плане: | | |
| | адрес (местоположение) объекта: | | Московская область, Раменский район, сельское поселение Рыболовское |
| | состав: | | |
| 2. | Правообладатель (правообладатели): | 2.1. | Владельцы инвестиционных паев - Закрытый паевой инвестиционный фонд недвижимости "ТрастЮнион- Подмосковный" данные о которых устанавливаются на основании данных лицевых счетов владельцев инвестиционных паев в реестре владельцев инвестиционных паев и счетов депо владельцев инвестиционных паев. |
| 3. | Вид, номер и дата государственной регистрации права: | 3.1. | Общая долевая собственность, № 50-50-23/226/2014-076 от 24.11.2014 |
| 4. | Ограничение (обременение) права: | | |
| | 4.1.1. | вид: | Доверительное управление, Московская область, Раменский район, сельское поселение Рыболовское, кад. № 50:23:0050384:834, Земельный участок, категория земель: земли сельскохозяйственного назначения, разрешенное использование: для дачного строительства с правом возведения жилого дома с правом регистрации проживания в нем, общая площадь 1 000 кв. м |
| | | дата государственной регистрации: | 24.02.2016 |
| | | номер государственной регистрации: | 50-50/023-50/999/001/2016-767/2 |
| | | срок, на который установлено ограничение (обременение) права: | с 24.02.2016 до 01, 12, 2027 |
| | | лицо, в пользу которого установлено ограничение (обременение) права: | Закрытое акционерное общество Управляющая компания «РВМ Капитал», ИНН: 7722563196 |
| | | основание государственной регистрации: | Правила доверительного управления Закрытым паевым инвестиционным фондом недвижимости "Земельный фонд "Солид Подмосковный" зарегистрированы ФСФР России 18.10.2007г. за № 1028-94135580 от 18.10.2007;<br>Договор о передаче прав и обязанностей по договору доверительного управления паевым инвестиционным фондом от 07.04.2015 №06/11 |



| | | |
|---|---|---|
| 5. | Договоры участия в долевом строительстве: | не зарегистрировано |
| 6. | Правопритязания: | отсутствуют |
| 7. | Заявленные в судебном порядке права требования: | данные отсутствуют |
| 8. | Отметка о возражении в отношении зарегистрированного права: | данные отсутствуют |
| 9. | Отметка о наличии решения об изъятии объекта недвижимости для государственных и муниципальных нужд: | данные отсутствуют |

Выписка выдана: Махортых Эдуард Иванович

Сведения, содержащиеся в настоящем документе, являются актуальными (действительными) на дату получения запроса органом, осуществляющим государственную регистрацию прав.
В соответствии со статьей 7 Федерального закона от 21 июля 1997 г. №122-ФЗ "О государственной регистрации прав на недвижимое имущество и сделок с ним" использование сведений, содержащихся в настоящей выписке, способами, не в форме, которые наносят ущерб правам и законным интересам правообладателей, влечет ответственность, предусмотренную законодательством Российской Федерации.

СПЕЦИАЛИСТ 1 РАЗРЯДА — Фетисова Н. С.

ФЕДЕРАЛЬНАЯ СЛУЖБА ГОСУДАРСТВЕННОЙ РЕГИСТРАЦИИ, КАДАСТРА И КАРТОГРАФИИ

УПРАВЛЕНИЕ ФЕДЕРАЛЬНОЙ СЛУЖБЫ ГОСУДАРСТВЕННОЙ РЕГИСТРАЦИИ, КАДАСТРА И КАРТОГРАФИИ ПО МОСКОВСКОЙ ОБЛАСТИ

**ВЫПИСКА ИЗ ЕДИНОГО ГОСУДАРСТВЕННОГО РЕЕСТРА ПРАВ НА НЕДВИЖИМОЕ ИМУЩЕСТВО И СДЕЛОК С НИМ**

Дата 13.02.2016 № 50/023/001/2016-1033

На основании запроса от 11.02.2016 г., поступившего на рассмотрение 11.02.2016 г. сообщаем, что в Едином государственном реестре прав на недвижимое имущество и сделок с ним зарегистрировано:

| | | | |
|---|---|---|---|
| 1. | Характеристики объекта недвижимости: | | |
| | Кадастровый (или условный) номер объекта: | | 50:23:0050384:835 |
| | наименование объекта: | | Земельный участок |
| | назначение объекта: | | Земли сельскохозяйственного назначения, для дачного строительства с правом возведения жилого дома с правом регистрации проживания в нем |
| | площадь объекта: | | 1 000 кв. м |
| | инвентарный номер, литер: | | |
| | этажность (этаж): | | |
| | номера на поэтажном плане: | | |
| | адрес (местоположение) объекта: | | Московская область, Раменский район, сельское поселение Рыболовское |
| | состав: | | |
| 2. | Правообладатель (правообладатели): | 2.1. | Владельцы инвестиционных паев - Закрытый паевой инвестиционный фонд недвижимости "ТрастЮнион- Подмосковный" данные о которых устанавливаются на основании данных лицевых счетов владельцев инвестиционных паев в реестре владельцев инвестиционных паев и счетов депо владельцев инвестиционных паев. |
| 3. | Вид, номер и дата государственной регистрации права: | 3.1. | Общая долевая собственность, № 50-50-23/226/2014-085 от 24.11.2014 |
| 4. | Ограничение (обременение) права: | | |
| | 4.1.1. вид: | | Доверительное управление, Московская область, Раменский район, сельское поселение Рыболовское, кад. № 50:23:0050384:835, Земельный участок, категория земель: земли сельскохозяйственного назначения, разрешенное использование: для дачного строительства с правом возведения жилого дома с правом регистрации проживания в нем, общая площадь 1 000 кв. м |
| | дата государственной регистрации: | | 09.02.2016 |
| | номер государственной регистрации: | | 50-50/023-50/999/001/2016-790/2 |
| | срок, на который установлено ограничение (обременение) права: | | с 09.02.2016 до 21. 01. 2027 |
| | лицо, в пользу которого установлено ограничение (обременение) права: | | Закрытое акционерное общество Управляющая компания «РВМ Капитал», ИНН: 7722563196 |
| | основание государственной регистрации: | | Правила доверительного управления Закрытым паевым инвестиционным фондом недвижимости "Земельный фонд "Солид Подмосковный" зарегистрированы ФСФР России 18.10.2007г. за № 1028-94135580 от 18.10.2007;<br>Договор о передаче прав и обязанностей по договору доверительного управления паевым инвестиционным фондом от 07.04.2015 №06/11 |

1

| | | |
|---|---|---|
| 5. | Договоры участия в долевом строительстве: | не зарегистрировано |
| 6. | Правопритязания: | отсутствуют |
| 7. | Заявленные в судебном порядке права требования: | данные отсутствуют |
| 8. | Отметка о возражении в отношении зарегистрированного права: | данные отсутствуют |
| 9. | Отметка о наличии решения об изъятии объекта недвижимости для государственных и муниципальных нужд: | данные отсутствуют |

Выписка выдана: Махортых Эдуард Иванович

Сведения, содержащиеся в настоящем документе, являются актуальными (действительными) на дату получения запроса органом, осуществляющим государственную регистрацию прав.
В соответствии со статьей 7 Федерального закона от 21 июля 1997 г. №122-ФЗ "О государственной регистрации прав на недвижимое имущество и сделок с ним" использование сведений, содержащихся в настоящей выписке, способами или в форме, которые наносят ущерб правам и законным интересам правообладателей, влечет ответственность, предусмотренную законодательством Российской Федерации.

СПЕЦИАЛИСТ 1 РАЗРЯДА — Чушкина Н. С.

Получение заявителем выписки из ЕГРП для последующего представления [illegible] органы местного самоуправления и органы государственных внебюджетных фондов в целях получения государственных и муниципальных [illegible] Данную информацию указанные органы обязаны запрашивать у Росреестра [illegible] 21.07.2010 №210-ФЗ "Об организации предоставления государственных и муниципальных [illegible]

2

**Отчет об оценке земельных участков (440 ед.) для дачного строительства с правом возведения жилого дома с правом регистрации проживания в нем, расположенных в Раменском районе Московской области**

ФЕДЕРАЛЬНАЯ СЛУЖБА ГОСУДАРСТВЕННОЙ РЕГИСТРАЦИИ, КАДАСТРА И КАРТОГРАФИИ

УПРАВЛЕНИЕ ФЕДЕРАЛЬНОЙ СЛУЖБЫ ГОСУДАРСТВЕННОЙ РЕГИСТРАЦИИ, КАДАСТРА И КАРТОГРАФИИ ПО МОСКОВСКОЙ ОБЛАСТИ

**ВЫПИСКА ИЗ ЕДИНОГО ГОСУДАРСТВЕННОГО РЕЕСТРА ПРАВ НА НЕДВИЖИМОЕ ИМУЩЕСТВО И СДЕЛОК С НИМ**

Дата 13.02.2016 № 50/023/001/2016-1041

На основании запроса от 11.02.2016 г., поступившего на рассмотрение 11.02.2016 г. сообщаем, что в Едином государственном реестре прав на недвижимое имущество и сделок с ним зарегистрировано:

| | | | |
|---|---|---|---|
| 1. | Характеристики объекта недвижимости: | | |
| | Кадастровый (или условный) номер объекта: | | 50:23:0050384:836 |
| | наименование объекта: | | Земельный участок |
| | назначение объекта: | | Земли сельскохозяйственного назначения, для дачного строительства с правом возведения жилого дома с правом регистрации проживания в нем |
| | площадь объекта: | | 1 000 кв. м |
| | инвентарный номер, литер: | | |
| | этажность (этаж): | | |
| | номера на поэтажном плане: | | |
| | адрес (местоположение) объекта: | | Московская область, Раменский район, сельское поселение Рыболовское |
| | состав: | | |
| 2. | Правообладатель (правообладатели): | 2.1. | Владельцы инвестиционных паев - Закрытый паевой инвестиционный фонд недвижимости "ТрастЮнион- Подмосковный" данные о которых устанавливаются на основании данных лицевых счетов владельцев инвестиционных паев в реестре владельцев инвестиционных паев и счетов депо владельцев инвестиционных паев. |
| 3. | Вид, номер и дата государственной регистрации права: | 3.1. | Общая долевая собственность, № 50-50-23/226/2014-084 от 21.11.2014 |
| 4. | Ограничение (обременение) права: | | |
| | 4.1.1. вид: | | Доверительное управление, Московская область, Раменский район, сельское поселение Рыболовское, кад. № 50:23:0050384:836, Земельный участок, категория земель: земли сельскохозяйственного назначения, разрешенное использование: для дачного строительства с правом возведения жилого дома с правом регистрации проживания в нем, общая площадь 1 000 кв. м |
| | дата государственной регистрации: | | 09.02.2016 |
| | номер государственной регистрации: | | 50-50/023-50/999/001/2016-791/2 |
| | срок, на который установлено ограничение (обременение) права: | | с 09.02.2016 до 01, 12, 2027 |
| | лицо, в пользу которого установлено ограничение (обременение) права: | | Закрытое акционерное общество Управляющая компания «РВМ Капитал», ИНН: 7722563196 |
| | основание государственной регистрации: | | Правила доверительного управления Закрытым паевым инвестиционным фондом недвижимости "Земельный фонд "Солид Подмосковный" зарегистрированы ФСФР России 18.10.2007г. за № 1028-94135580 от 18.10.2007;<br>Договор о передаче прав и обязанностей по договору доверительного управления паевым инвестиционным фондом от 07.04.2015 №06/11 |

1

| | | |
|---|---|---|
| 5. | Договоры участия в долевом строительстве: | не зарегистрировано |
| 6. | Правопритязания: | отсутствуют |
| 7. | Заявленные в судебном порядке права требования: | данные отсутствуют |
| 8. | Отметка о возражении в отношении зарегистрированного права: | данные отсутствуют |
| 9. | Отметка о наличии решения об изъятии объекта недвижимости для государственных и муниципальных нужд: | данные отсутствуют |

Выписка выдана: Махортых Эдуард

Сведения, содержащиеся в настоящем документе, являются актуальными (действительными) на дату получения запроса органом, осуществляющим государственную регистрацию прав.
В соответствии со статьей 7 Федерального закона от 21 июля 1997 г. №122-ФЗ "О государственной регистрации прав на недвижимое имущество и сделок с ним" использование сведений, содержащихся в настоящей выписке, [illegible], которые наносят ущерб правам и законным интересам правообладателей, [illegible] ответственность, предусмотренную законодательством Российской Федерации.

СПЕЦИАЛИСТ 1 РАЗРЯДА (должность уполномоченного должностного лица органа, осуществляющего государственную регистрацию прав) [illegible] Фундаментов С. (Фамилия, имя, отчество)

Получение заявителем выписки из ЕГРП для последующего предоставления в органы государственной власти, органы местного самоуправления и органы государственных внебюджетных фондов в целях получения государственных и муниципальных услуг не требуется. Данную информацию указанные органы обязаны запрашивать у Реестра самостоятельно/Федеральный закон от 27.07.2010 №210-ФЗ "Об организации предоставления государственных и муниципальных услуг", ч.1, ст.7)

2

ФЕДЕРАЛЬНАЯ СЛУЖБА ГОСУДАРСТВЕННОЙ РЕГИСТРАЦИИ, КАДАСТРА И КАРТОГРАФИИ

УПРАВЛЕНИЕ ФЕДЕРАЛЬНОЙ СЛУЖБЫ ГОСУДАРСТВЕННОЙ РЕГИСТРАЦИИ, КАДАСТРА И КАРТОГРАФИИ ПО МОСКОВСКОЙ ОБЛАСТИ

**ВЫПИСКА ИЗ ЕДИНОГО ГОСУДАРСТВЕННОГО РЕЕСТРА ПРАВ НА НЕДВИЖИМОЕ ИМУЩЕСТВО И СДЕЛОК С НИМ**

Дата 13.02.2016 № 50/023/001/2016-855

На основании запроса от 11.02.2016 г., поступившего на рассмотрение 11.02.2016 г. сообщаем, что в Едином государственном реестре прав на недвижимое имущество и сделок с ним зарегистрировано:

| | | | |
|---|---|---|---|
| 1. | Характеристики объекта недвижимости: | | |
| | Кадастровый (или условный) номер объекта: | 50:23:0050384:838 | |
| | наименование объекта: | Земельный участок | |
| | назначение объекта: | Земли сельскохозяйственного назначения, для дачного строительства с правом возведения жилого дома с правом регистрации проживания в нем | |
| | площадь объекта: | 1 000 кв. м | |
| | инвентарный номер, литер: | | |
| | этажность (этаж): | | |
| | номера на поэтажном плане: | | |
| | адрес (местоположение) объекта: | Московская область, Раменский район, сельское поселение Рыболовское | |
| | состав: | | |
| 2. | Правообладатель (правообладатели): | 2.1. | Владельцы инвестиционных паев - Закрытый паевой инвестиционный фонд недвижимости "ТрастЮнион- Подмосковный" данные о которых устанавливаются на основании данных лицевых счетов владельцев инвестиционных паев в реестре владельцев инвестиционных паев и счетов депо владельцев инвестиционных паев. |
| 3. | Вид, номер и дата государственной регистрации права: | 3.1. | Общая долевая собственность, № 50-50-23/175/2014-067 от 02.09.2014 |
| 4. | Ограничение (обременение) права: | | |
| | 4.1.1. вид: | | Доверительное управление, Московская область, Раменский район, сельское поселение Рыболовское, кад. № 50:23:0050384:838, Земельный участок, категория земель: земли сельскохозяйственного назначения, разрешенное использование: для дачного строительства с правом возведения жилого дома с правом регистрации проживания в нем, общая площадь 1 000 кв. м |
| | дата государственной регистрации: | | 04.02.2016 |
| | номер государственной регистрации: | | 50-50/023-50/999/001/2016-564/2 |
| | срок, на который установлено ограничение (обременение) права: | | с 04.02.2016 по 01.12.2027 |
| | лицо, в пользу которого установлено ограничение (обременение) права: | | Закрытое акционерное общество Управляющая компания «РВМ Капитал», ИНН: 7722563196 |
| | основание государственной регистрации: | | Правила доверительного управления Закрытым паевым инвестиционным фондом недвижимости "Земельный фонд "Солид Подмосковный" зарегистрированы ФСФР России 18.10.2007г. за № 1028-94135580 от 18.10.2007;<br>Договор о передаче прав и обязанностей по договору доверительного управления паевым инвестиционным фондом от 07.04.2015 №06/11 |



| | | |
|---|---|---|
| 5. | Договоры участия в долевом строительстве: | не зарегистрировано |
| 6. | Правопритязания: | отсутствуют |
| 7. | Заявленные в судебном порядке права требования: | данные отсутствуют |
| 8. | Отметка о возражении в отношении зарегистрированного права: | данные отсутствуют |
| 9. | Отметка о наличии решения об изъятии объекта недвижимости для государственных и муниципальных нужд: | данные отсутствуют |

Выписка выдана: Махортых Эдуард

Сведения, содержащиеся в настоящем документе, являются актуальными (действительными) на дату получения запроса органом, осуществляющим государственную регистрацию прав.
В соответствии со статьей 7 Федерального закона от 21 июля 1997 г. №122-ФЗ "О государственной регистрации прав на недвижимое имущество и сделок с ним" использование сведений, содержащихся в настоящей выписке, способами или в формах, которые наносят ущерб правам и законным интересам правообладателей, влечет ответственность, предусмотренную законодательством Российской Федерации.

СПЕЦИАЛИСТ 1 РАЗРЯДА — Фустикова Н. С.

Получение заявителем выписки из ЕГРП для последующего предоставления в органы государственной власти, органы местного самоуправления и органы государственных внебюджетных фондов в целях получения государственных и муниципальных услуг не требуется. Данную информацию указанные органы обязаны запрашивать с Росреестра самостоятельно (Федеральный закон от 27.07.2010 №210-ФЗ "Об организации предоставления государственных и муниципальных услуг", ч.1, ст.7)

ФЕДЕРАЛЬНАЯ СЛУЖБА ГОСУДАРСТВЕННОЙ РЕГИСТРАЦИИ, КАДАСТРА И КАРТОГРАФИИ

УПРАВЛЕНИЕ ФЕДЕРАЛЬНОЙ СЛУЖБЫ ГОСУДАРСТВЕННОЙ РЕГИСТРАЦИИ, КАДАСТРА И КАРТОГРАФИИ ПО МОСКОВСКОЙ ОБЛАСТИ

**ВЫПИСКА ИЗ ЕДИНОГО ГОСУДАРСТВЕННОГО РЕЕСТРА ПРАВ НА НЕДВИЖИМОЕ ИМУЩЕСТВО И СДЕЛОК С НИМ**

Дата 13.02.2016 № 50/023/001/2016-1018

На основании запроса от 11.02.2016 г., поступившего на рассмотрение 11.02.2016 г. сообщаем, что в Едином государственном реестре прав на недвижимое имущество и сделок с ним зарегистрировано:

| | | | |
|---|---|---|---|
| 1. | Характеристики объекта недвижимости: | | |
| | Кадастровый (или условный) номер объекта: | 50:23:0050384:840 | |
| | наименование объекта: | Земельный участок | |
| | назначение объекта: | Земли сельскохозяйственного назначения, для дачного строительства с правом возведения жилого дома с правом регистрации проживания в нем | |
| | площадь объекта: | 1 000 кв. м | |
| | инвентарный номер, литер: | | |
| | этажность (этаж): | | |
| | номера на поэтажном плане: | | |
| | адрес (местоположение) объекта: | Московская область, Раменский район, сельское поселение Рыболовское | |
| | состав: | | |
| 2. | Правообладатель (правообладатели): | 2.1. | Владельцы инвестиционных паев - Закрытый паевой инвестиционный фонд недвижимости "ТрастЮнион- Подмосковный" данные о которых устанавливаются на основании данных лицевых счетов владельцев инвестиционных паев в реестре владельцев инвестиционных паев и счетов депо владельцев инвестиционных паев. |
| 3. | Вид, номер и дата государственной регистрации права: | 3.1. | Общая долевая собственность, № 50-50-23/226/2014-249 от 25.11.2014 |
| 4. | Ограничение (обременение) права: | | |
| | 4.1.1. вид: | | Доверительное управление, Московская область, Раменский район, сельское поселение Рыболовское, кад. № 50:23:0050384:840, Земельный участок, категория земель: земли сельскохозяйственного назначения, разрешенное использование: для дачного строительства с правом возведения жилого дома с правом регистрации проживания в нем, общая площадь 1 000 кв. м |
| | дата государственной регистрации: | | 04.02.2016 |
| | номер государственной регистрации: | | 50-50/023-50/999/001/2016-626/2 |
| | срок, на который установлено ограничение (обременение) права: | | с 04.02.2016 по 01.12.2027 |
| | лицо, в пользу которого установлено ограничение (обременение) права: | | Закрытое акционерное общество Управляющая компания «РВМ Капитал», ИНН: 7722563196 |
| | основание государственной регистрации: | | Правила доверительного управления Закрытым паевым инвестиционным фондом недвижимости "Земельный фонд "Солид Подмосковный" зарегистрированы ФСФР России 18.10.2007г. за № 1028-94135580 от 18.10.2007;<br>Договор о передаче прав и обязанностей по договору доверительного управления паевым инвестиционным фондом от 07.04.2015 №06/11 |



| | | |
|---|---|---|
| 5. | Договоры участия в долевом строительстве: | не зарегистрировано |
| 6. | Правопритязания: | отсутствуют |
| 7. | Заявленные в судебном порядке права требования: | данные отсутствуют |
| 8. | Отметка о возражении в отношении зарегистрированного права: | данные отсутствуют |
| 9. | Отметка о наличии решения об изъятии объекта недвижимости для государственных и муниципальных нужд: | данные отсутствуют |

Выписка выдана: Махортых Эдуард

Сведения, содержащиеся в настоящем документе, являются актуальными (действительными) на дату получения запроса органом, осуществляющим государственную регистрацию прав. В соответствии со статьей 7 Федерального закона от 24 июля 1997 г. №122-ФЗ "О государственной регистрации прав на недвижимое имущество и сделок с ним" использование сведений, содержащихся в настоящей выписке, для целей, не связанных с [illegible], которые наносят ущерб правам и законным интересам правообладателя, влечет ответственность, предусмотренную законодательством Российской Федерации.

СПЕЦИАЛИСТ 1 РАЗРЯДА — Фетисова И. С.

(должность уполномоченного должностного лица органа, осуществляющего государственную регистрацию прав) (подпись) (фамилия, инициалы)

Получение заявителем выписки из ЕГРП не является подтверждением проведения органом, осуществляющим государственную регистрацию прав, проверки документов, представленных для государственной регистрации прав, и не свидетельствует о возникновении, переходе, прекращении прав на объект недвижимости, если такие права не зарегистрированы в ЕГРП. Данную информацию указанные органы обязаны запрашивать у Росреестра самостоятельно (п. 1 ст. 7 Федерального закона от 27.07.2010 № 210-ФЗ "Об организации предоставления государственных и муниципальных услуг", ч.1 ст. 9)

ФЕДЕРАЛЬНАЯ СЛУЖБА ГОСУДАРСТВЕННОЙ РЕГИСТРАЦИИ, КАДАСТРА И КАРТОГРАФИИ

УПРАВЛЕНИЕ ФЕДЕРАЛЬНОЙ СЛУЖБЫ ГОСУДАРСТВЕННОЙ РЕГИСТРАЦИИ, КАДАСТРА И КАРТОГРАФИИ ПО МОСКОВСКОЙ ОБЛАСТИ

**ВЫПИСКА ИЗ ЕДИНОГО ГОСУДАРСТВЕННОГО РЕЕСТРА ПРАВ НА НЕДВИЖИМОЕ ИМУЩЕСТВО И СДЕЛОК С НИМ**

Дата 13.02.2016 № 50/023/001/2016-869

На основании запроса от 11.02.2016 г., поступившего на рассмотрение 11.02.2016 г. сообщаем, что в Едином государственном реестре прав на недвижимое имущество и сделок с ним зарегистрировано:

| | | | |
|---|---|---|---|
| 1. | Характеристики объекта недвижимости: | | |
| | Кадастровый (или условный) номер объекта: | 50:23:0050384:842 | |
| | наименование объекта: | Земельный участок | |
| | назначение объекта: | Земли сельскохозяйственного назначения, для дачного строительства с правом возведения жилого дома справом регистрации проживания в нем | |
| | площадь объекта: | 1 000 кв. м | |
| | инвентарный номер, литер: | | |
| | этажность (этаж): | | |
| | номера на поэтажном плане: | | |
| | адрес (местоположение) объекта: | Московская область, Раменский район, сельское поселение Рыболовское | |
| | состав: | | |
| 2. | Правообладатель (правообладатели): | 2.1. | Владельцы инвестиционных паев - Закрытый паевой инвестиционный фонд недвижимости "ТрастЮнион- Подмосковный" данные о которых устанавливаются на основании данных лицевых счетов владельцев инвестиционных паев в реестре владельцев инвестиционных паев и счетов депо владельцев инвестиционных паев. |
| 3. | Вид, номер и дата государственной регистрации права: | 3.1. | Общая долевая собственность, № 50-50-23/175/2014-066 от 02.09.2014 |
| 4. | Ограничение (обременение) права: | | |
| | 4.1.1. вид: | | Доверительное управление, Московская область, Раменский район, сельское поселение Рыболовское, кад. № 50:23:0050384:842, Земельный участок, категория земель: земли сельскохозяйственного назначения, разрешенное использование: для дачного строительства с правом возведения жилого дома справом регистрации проживания в нем, общая площадь 1 000 кв. м |
| | дата государственной регистрации: | | 04.02.2016 |
| | номер государственной регистрации: | | 50-50/023-50/999/001/2016-555/2 |
| | срок, на который установлено ограничение (обременение) права: | | с 04.02.2016 от 01, 12, 2027 |
| | лицо, в пользу которого установлено ограничение (обременение) права: | | Закрытое акционерное общество Управляющая компания «РВМ Капитал», ИНН: 7722563196 |
| | основание государственной регистрации: | | Правила доверительного управления Закрытым паевым инвестиционным фондом недвижимости "Земельный фонд "Солид Подмосковный" зарегистрированы ФСФР России 18.10.2007г. за № 1028-94135580 от 18.10.2007;<br>Договор о передаче прав и обязанностей по договору доверительного управления паевым инвестиционным фондом от 07.04.2015 №06/11 |



| | | |
|---|---|---|
| 5. | Договоры участия в долевом строительстве: | не зарегистрировано |
| 6. | Правопритязания: | отсутствуют |
| 7. | Заявленные в судебном порядке права требования: | данные отсутствуют |
| 8. | Отметка о возражении в отношении зарегистрированного права: | данные отсутствуют |
| 9. | Отметка о наличии решения об изъятии объекта недвижимости для государственных и муниципальных нужд: | данные отсутствуют |

Выписка выдана: Махортых Эдуард

Сведения, содержащиеся в настоящем документе, являются актуальными (действительными) на дату получения запроса органом, осуществляющим государственную регистрацию прав.
В соответствии со статьей 7 Федерального закона от 2[illegible] июля 1997 г. №122-ФЗ "О государственной регистрации прав на недвижимое имущество и сделок с ним" использование сведений, содержащихся в настоящей выписке, способом, или в форме, которые наносят ущерб правам и законным интересам правообладателей, влечет ответственность, предусмотренную законодательством Российской Федерации.

СПЕЦИАЛИСТ 1 РАЗРЯДА (должность уполномоченного должностного лица органа, осуществляющего государственную регистрацию прав) — Рустиев И. С.

Получение заявителем выписки из ЕГРП для последующего предоставления в орган[illegible] органы местного самоуправления и органы государственных внебюджетных фондов в целях получения государственных и муниципальных услуг не требуется. Данную информацию указанные органы обязаны запрашивать у Росреестра самостоятельно.(Федеральный закон от 27.07.2010 №210-ФЗ "Об организации предоставления государственных и муниципальных услуг", ч.3, ст.7)

ФЕДЕРАЛЬНАЯ СЛУЖБА ГОСУДАРСТВЕННОЙ РЕГИСТРАЦИИ, КАДАСТРА И КАРТОГРАФИИ

УПРАВЛЕНИЕ ФЕДЕРАЛЬНОЙ СЛУЖБЫ ГОСУДАРСТВЕННОЙ РЕГИСТРАЦИИ, КАДАСТРА И КАРТОГРАФИИ ПО МОСКОВСКОЙ ОБЛАСТИ

**ВЫПИСКА ИЗ ЕДИНОГО ГОСУДАРСТВЕННОГО РЕЕСТРА ПРАВ НА НЕДВИЖИМОЕ ИМУЩЕСТВО И СДЕЛОК С НИМ**

Дата 12.03.2016 № 50/023/001/2016-1433

На основании запроса от 10.03.2016 г., поступившего на рассмотрение 10.03.2016 г. сообщаем, что в Едином государственном реестре прав на недвижимое имущество и сделок с ним зарегистрировано:

| | | | |
|---|---|---|---|
| 1. | Характеристики объекта недвижимости: | | |
| | Кадастровый (или условный) номер объекта: | | 50:23:0050384:843 |
| | наименование объекта: | | Земельный участок |
| | назначение объекта: | | Земли сельскохозяйственного назначения, для дачного строительства с правом возведения жилого дома с правом регистрации в нем |
| | площадь объекта: | | 875 кв. м |
| | инвентарный номер, литер: | | |
| | этажность (этаж): | | |
| | номера на поэтажном плане: | | |
| | адрес (местоположение) объекта: | | Московская область, Раменский район, сельское поселение Рыболовское |
| | состав: | | |
| 2. | Правообладатель (правообладатели): | 2.1. | Владельцы инвестиционных паев - Закрытый паевой инвестиционный фонд недвижимости "ТрастЮнион- Подмосковный" данные о которых устанавливаются на основании данных лицевых счетов владельцев инвестиционных паев в реестре владельцев инвестиционных паев и счетов депо владельцев инвестиционных паев. |
| 3. | Вид, номер и дата государственной регистрации права: | 3.1. | Общая долевая собственность, № 50-50-23/175/2014-065 от 02.09.2014 |
| 4. | Ограничение (обременение) права: | | |
| | 4.1.1. вид: | | Доверительное управление, Московская область, Раменский район, сельское поселение Рыболовское, кад. № 50:23:0050384:843, Земельный участок, категория земель: земли сельскохозяйственного назначения, разрешенное использование: для дачного строительства с правом возведения жилого дома с правом регистрации в нем, общая площадь 875 кв. м |
| | дата государственной регистрации: | | 25.02.2016 |
| | номер государственной регистрации: | | 50-50/023-50/999/001/2016-997/2 |
| | срок, на который установлено ограничение (обременение) права: | | с 25.02.2016 до 01, 12, 2027 |
| | лицо, в пользу которого установлено ограничение (обременение) права: | | Закрытое акционерное общество Управляющая компания «РВМ Капитал», ИНН: 7722563196 |
| | основание государственной регистрации: | | Правила доверительного управления Закрытым паевым инвестиционным фондом недвижимости "Земельный фонд "Солид Подмосковный" зарегистрированы ФСФР России 18.10.2007г. за № 1028-94135580 от 18.10.2007;<br>Договор о передаче прав и обязанностей по договору доверительного управления паевым инвестиционным фондом от 07.04.2015 №06/11 |

1

| | | |
|---|---|---|
| 5. | Договоры участия в долевом строительстве: | не зарегистрировано |
| 6. | Правопритязания: | отсутствуют |
| 7. | Заявленные в судебном порядке права требования: | данные отсутствуют |
| 8. | Отметка о возражении в отношении зарегистрированного права: | данные отсутствуют |
| 9. | Отметка о наличии решения об изъятии объекта недвижимости для государственных и муниципальных нужд: | данные отсутствуют |

Выписка выдана: Махортых Эдуард

Сведения, содержащиеся в настоящем документе, являются актуальными (действительными) на дату получения запроса органом, осуществляющим государственную регистрацию прав.
В соответствии со статьей 7 Федерального закона от 21 июля 1997 г. №122-ФЗ "О государственной регистрации прав на недвижимое имущество и сделок с ним" использование сведений, содержащихся в настоящей выписке, способных или в форме, которые наносят ущерб правам и законным интересам правообладателей, влечет ответственность, предусмотренную законодательством Российской Федерации.

СПЕЦИАЛИСТ 1 РАЗРЯДА (должность уполномоченного должностного лица органа, осуществляющего государственную регистрацию прав) — Фунтикова Е. С. (подпись отсутствует)

Получение заявителем выписки из ЕГРП для последующего предоставления в органы государственной власти, органы местного самоуправления и органы государственных внебюджетных фондов в целях получения государственных и муниципальных услуг, требуется. Данную информацию указанные органы обязаны запрашивать у Росреестра самостоятельно (Федеральный закон от 27.07.2010 №210-ФЗ "Об организации предоставления государственных и муниципальных услуг" (ст. 7))

2

**Отчет об оценке земельных участков (440 ед.) для дачного строительства с правом возведения жилого дома с правом регистрации проживания в нем, расположенных в Раменском районе Московской области**

ФЕДЕРАЛЬНАЯ СЛУЖБА ГОСУДАРСТВЕННОЙ РЕГИСТРАЦИИ, КАДАСТРА И КАРТОГРАФИИ

УПРАВЛЕНИЕ ФЕДЕРАЛЬНОЙ СЛУЖБЫ ГОСУДАРСТВЕННОЙ РЕГИСТРАЦИИ, КАДАСТРА И КАРТОГРАФИИ ПО МОСКОВСКОЙ ОБЛАСТИ

**ВЫПИСКА ИЗ ЕДИНОГО ГОСУДАРСТВЕННОГО РЕЕСТРА ПРАВ НА НЕДВИЖИМОЕ ИМУЩЕСТВО И СДЕЛОК С НИМ**

Дата 12.03.2016 № 50/023/001/2016-1461

На основании запроса от 10.03.2016 г., поступившего на рассмотрение 10.03.2016 г. сообщаем, что в Едином государственном реестре прав на недвижимое имущество и сделок с ним зарегистрировано:

| | | | |
|---|---|---|---|
| 1. | Характеристики объекта недвижимости: | | |
| | Кадастровый (или условный) номер объекта: | | 50:23:0050384:844 |
| | наименование объекта: | | Земельный участок |
| | назначение объекта: | | Земли сельскохозяйственного назначения, для дачного строительства с правом возведения жилого дома с правом регистрации проживания в нем |
| | площадь объекта: | | 875 кв. м |
| | инвентарный номер, литер: | | |
| | этажность (этаж): | | |
| | номера на поэтажном плане: | | |
| | адрес (местоположение) объекта: | | Московская область, Раменский район, сельское поселение Рыболовское |
| | состав: | | |
| 2. | Правообладатель (правообладатели): | 2.1. | Владельцы инвестиционных паев - Закрытый паевой инвестиционный фонд недвижимости "ТрастЮнион- Подмосковный" данные о которых устанавливаются на основании данных лицевых счетов владельцев инвестиционных паев в реестре владельцев инвестиционных паев и счетов депо владельцев инвестиционных паев. |
| 3. | Вид, номер и дата государственной регистрации права: | 3.1. | Общая долевая собственность, № 50-50-23/175/2014-057 от 02.09.2014 |
| 4. | Ограничение (обременение) права: | | |
| | 4.1.1. вид: | | Доверительное управление, Московская область, Раменский район, сельское поселение Рыболовское, кад. № 50:23:0050384:844, Земельный участок, категория земель: земли сельскохозяйственного назначения, разрешенное использование: для дачного строительства с правом возведения жилого дома с правом регистрации проживания в нем, общая площадь 875 кв. м |
| | дата государственной регистрации: | | 25.02.2016 |
| | номер государственной регистрации: | | 50-50/023-50/999/001/2016-970/2 |
| | срок, на который установлено ограничение (обременение) права: | | с 25.02.2016 по 01.12.2027 |
| | лицо, в пользу которого установлено ограничение (обременение) права: | | Закрытое акционерное общество Управляющая компания «РВМ Капитал», ИНН: 7722563196 |
| | основание государственной регистрации: | | Правила доверительного управления Закрытым паевым инвестиционным фондом недвижимости "Земельный фонд "Солид Подмосковный" зарегистрированы ФСФР России 18.10.2007г. за № 1028-94135580 от 18.10.2007;<br>Договор о передаче прав и обязанностей по договору доверительного управления паевым инвестиционным фондом от 07.04.2015 №06/11 |

1

| | | |
|---|---|---|
| 5. | Договоры участия в долевом строительстве: | не зарегистрировано |
| 6. | Правопритязания: | отсутствуют |
| 7. | Заявленные в судебном порядке права требования: | данные отсутствуют |
| 8. | Отметка о возражении в отношении зарегистрированного права: | данные отсутствуют |
| 9. | Отметка о наличии решения об изъятии объекта недвижимости для государственных и муниципальных нужд: | данные отсутствуют |

Выписка выдана: Махортых Эдуард Иванович

Сведения, содержащиеся в настоящем документе, являются актуальными (действительными) на дату получения запроса органом, осуществляющим государственную регистрацию прав.
В соответствии со статьей 7 Федерального закона от 21 июля 1997 г. №122-ФЗ "О государственной регистрации прав на недвижимое имущество и сделок с ним" использование сведений, содержащихся в настоящей выписке, способами или в форме, которые наносят ущерб правам и законным интересам правообладателей, влечет ответственность, предусмотренную законодательством Российской Федерации.

СПЕЦИАЛИСТ 1 РАЗРЯДА (должность уполномоченного должностного лица органа, осуществляющего государственную регистрацию прав) — (подпись) — Фёртиков Н. С. (фамилия, инициалы)

Получение заявителем выписки из ЕГРП для последующего предоставления органам государственной власти, органам местного самоуправления и органам государственных внебюджетных фондов в целях получения государственных и муниципальных услуг, не требуется. Данную информацию указанные органы обязаны запрашивать у Росреестра самостоятельно [illegible] от 27.07.2010 №210-ФЗ "Об организации предоставления государственных и муниципальных услуг", ч.1, ст.7)

2

**Отчет об оценке земельных участков (440 ед.) для дачного строительства с правом возведения жилого дома с правом регистрации проживания в нем, расположенных в Раменском районе Московской области**

ФЕДЕРАЛЬНАЯ СЛУЖБА ГОСУДАРСТВЕННОЙ РЕГИСТРАЦИИ, КАДАСТРА И КАРТОГРАФИИ

УПРАВЛЕНИЕ ФЕДЕРАЛЬНОЙ СЛУЖБЫ ГОСУДАРСТВЕННОЙ РЕГИСТРАЦИИ, КАДАСТРА И КАРТОГРАФИИ ПО МОСКОВСКОЙ ОБЛАСТИ

**ВЫПИСКА ИЗ ЕДИНОГО ГОСУДАРСТВЕННОГО РЕЕСТРА ПРАВ НА НЕДВИЖИМОЕ ИМУЩЕСТВО И СДЕЛОК С НИМ**

Дата 13.02.2016 № 50/023/001/2016-856

На основании запроса от 11.02.2016 г., поступившего на рассмотрение 11.02.2016 г. сообщаем, что в Едином государственном реестре прав на недвижимое имущество и сделок с ним зарегистрировано:

| | | | |
|---|---|---|---|
| 1. | Характеристики объекта недвижимости: | | |
| | Кадастровый (или условный) номер объекта: | 50:23:0050384:846 | |
| | наименование объекта: | Земельный участок | |
| | назначение объекта: | Земли сельскохозяйственного назначения, для дачного строительства с правом возведения жилого дома с правом регистрации проживания в нем | |
| | площадь объекта: | 1 000 кв. м | |
| | инвентарный номер, литер: | | |
| | этажность (этаж): | | |
| | номера на поэтажном плане: | | |
| | адрес (местоположение) объекта: | Московская область, Раменский район, сельское поселение Рыболовское | |
| | состав: | | |
| 2. | Правообладатель (правообладатели): | 2.1. | Владельцы инвестиционных паев - Закрытый паевой инвестиционный фонд недвижимости "ТрастЮнион- Подмосковный" данные о которых устанавливаются на основании данных лицевых счетов владельцев инвестиционных паев в реестре владельцев инвестиционных паев и счетов депо владельцев инвестиционных паев. |
| 3. | Вид, номер и дата государственной регистрации права: | 3.1. | Общая долевая собственность, № 50-50-23/226/2014-194 от 25.11.2014 |
| 4. | Ограничение (обременение) права: | | |
| | 4.1.1. вид: | | Доверительное управление, Московская область, Раменский район, сельское поселение Рыболовское, кад. № 50:23:0050384:846, Земельный участок, категория земель: земли сельскохозяйственного назначения, разрешенное использование: для дачного строительства с правом возведения жилого дома с правом регистрации проживания в нем, общая площадь 1 000 кв. м |
| | дата государственной регистрации: | | 04.02.2016 |
| | номер государственной регистрации: | | 50-50/023-50/999/001/2016-540/2 |
| | срок, на который установлено ограничение (обременение) права: | | с 04.02.2016 по 01.12.2027 |
| | лицо, в пользу которого установлено ограничение (обременение) права: | | Закрытое акционерное общество Управляющая компания «РВМ Капитал», ИНН: 7722563196 |
| | основание государственной регистрации: | | Правила доверительного управления Закрытым паевым инвестиционным фондом недвижимости "Земельный фонд "Солид Подмосковный" зарегистрированы ФСФР России 18.10.2007г. за № 1028-94135580 от 18.10.2007;<br>Договор о передаче прав и обязанностей по договору доверительного управления паевым инвестиционным фондом от 07.04.2015 №06/11 |



| | | |
|---|---|---|
| 5. | Договоры участия в долевом строительстве: | не зарегистрировано |
| 6. | Правопритязания: | отсутствуют |
| 7. | Заявленные в судебном порядке права требования: | данные отсутствуют |
| 8. | Отметка о возражении в отношении зарегистрированного права: | данные отсутствуют |
| 9. | Отметка о наличии решения об изъятии объекта недвижимости для государственных и муниципальных нужд: | данные отсутствуют |

Выписка выдана: Махортых Эдуард Иванович

Сведения, содержащиеся в настоящем документе, являются актуальными (действительными) на дату получения запроса органом, осуществляющим государственную регистрацию прав.
В соответствии со статьей 7 Федерального закона от 21 июля 1997 г. №122-ФЗ "О государственной регистрации прав на недвижимое имущество и сделок с ним" использование сведений, содержащихся в настоящей выписке, способами, в форме, которые наносят ущерб правам и законным интересам правообладателей, влечет ответственность, предусмотренную законодательством Российской Федерации.

СПЕЦИАЛИСТ 1 РАЗРЯДА — Ж. Ю. Гапка

Получение настоящей выписки из ЕГРП не является подтверждением права собственности, органы местного самоуправления и органы государственной власти, за исключением случаев, предусмотренных ... Федерального закона от 27.07.2006 №152-ФЗ "О персональных данных", ч.1, ст.7).

ФЕДЕРАЛЬНАЯ СЛУЖБА ГОСУДАРСТВЕННОЙ РЕГИСТРАЦИИ, КАДАСТРА И КАРТОГРАФИИ

УПРАВЛЕНИЕ ФЕДЕРАЛЬНОЙ СЛУЖБЫ ГОСУДАРСТВЕННОЙ РЕГИСТРАЦИИ, КАДАСТРА И КАРТОГРАФИИ ПО МОСКОВСКОЙ ОБЛАСТИ

**ВЫПИСКА ИЗ ЕДИНОГО ГОСУДАРСТВЕННОГО РЕЕСТРА ПРАВ НА НЕДВИЖИМОЕ ИМУЩЕСТВО И СДЕЛОК С НИМ**

Дата 13.02.2016 № 50/023/001/2016-852

На основании запроса от 11.02.2016 г., поступившего на рассмотрение 11.02.2016 г. сообщаем, что в Едином государственном реестре прав на недвижимое имущество и сделок с ним зарегистрировано:

| | | | |
|---|---|---|---|
| 1. | Характеристики объекта недвижимости: | | |
| | Кадастровый (или условный) номер объекта: | | 50:23:0050384:847 |
| | наименование объекта: | | Земельный участок |
| | назначение объекта: | | Земли сельскохозяйственного назначения, для дачного строительства с правом возведения жилого дома с правом регистрации проживания в нем |
| | площадь объекта: | | 1 000 кв. м |
| | инвентарный номер, литер: | | |
| | этажность (этаж): | | |
| | номера на поэтажном плане: | | |
| | адрес (местоположение) объекта: | | Московская область, Раменский район, сельское поселение Рыболовское |
| | состав: | | |
| 2. | Правообладатель (правообладатели): | 2.1. | Владельцы инвестиционных паев - Закрытый паевой инвестиционный фонд недвижимости "ТрастЮнион- Подмосковный" данные о которых устанавливаются на основании данных лицевых счетов владельцев инвестиционных паев в реестре владельцев инвестиционных паев и счетов депо владельцев инвестиционных паев. |
| 3. | Вид, номер и дата государственной регистрации права: | 3.1. | Общая долевая собственность, № 50-50-23/226/2014-182 от 25.11.2014 |
| 4. | Ограничение (обременение) права: | | |
| | 4.1.1. вид: | | Доверительное управление, Московская область, Раменский район, сельское поселение Рыболовское, кад. № 50:23:0050384:847, Земельный участок, категория земель: земли сельскохозяйственного назначения, разрешенное использование: для дачного строительства с правом возведения жилого дома с правом регистрации проживания в нем, общая площадь 1 000 кв. м |
| | дата государственной регистрации: | | 04.02.2016 |
| | номер государственной регистрации: | | 50-50/023-50/999/001/2016-515/2 |
| | срок, на который установлено ограничение (обременение) права: | | с 04.02.2016 по 01.12.2027 |
| | лицо, в пользу которого установлено ограничение (обременение) права: | | Закрытое акционерное общество Управляющая компания «РВМ Капитал», ИНН: 7722563196 |
| | основание государственной регистрации: | | Правила доверительного управления Закрытым паевым инвестиционным фондом недвижимости "Земельный фонд "Солид Подмосковный" зарегистрированы ФСФР России 18.10.2007г. за № 1028-94135580 от 18.10.2007;<br>Договор о передаче прав и обязанностей по договору доверительного управления паевым инвестиционным фондом от 07.04.2015 №06/11 |

1

| | | |
|---|---|---|
| 5. | Договоры участия в долевом строительстве: | не зарегистрировано |
| 6. | Правопритязания: | отсутствуют |
| 7. | Заявленные в судебном порядке права требования: | данные отсутствуют |
| 8. | Отметка о возражении в отношении зарегистрированного права: | данные отсутствуют |
| 9. | Отметка о наличии решения об изъятии объекта недвижимости для государственных и муниципальных нужд: | данные отсутствуют |

Выписка выдана: Махортых Эдуард

Сведения, содержащиеся в настоящем документе, являются актуальными (действительными) на дату получения запроса органом, осуществляющим государственную регистрацию прав.
В соответствии со статьей 7 Федерального закона от 21 июля 1997 г. №122-ФЗ "О государственной регистрации прав на недвижимое имущество и сделок с ним" использование сведений, содержащихся в настоящей выписке способами или в форме, которые наносят ущерб правам и законным интересам правообладателей, влечет ответственность, предусмотренную законодательством Российской Федерации.

СПЕЦИАЛИСТ 1 РАЗРЯДА (должность уполномоченного должностного лица органа, осуществляющего государственную регистрацию прав) — Фурунова Н. С. (подпись, инициалы)

Получение заявителем выписки из ЕГРП для последующего предоставления в органы государственной власти, органы местного самоуправления и органы государственных внебюджетных фондов в целях получения государственных и муниципальных услуг не требуется. Данную информацию указанные органы обязаны запрашивать у Росреестра самостоятельно (Федеральный закон от 27.07.2010 №210-ФЗ "Об организации предоставления государственных и муниципальных услуг", ч.1, ст.7)

2

**Отчет об оценке земельных участков (440 ед.) для дачного строительства с правом возведения жилого дома с правом регистрации проживания в нем, расположенных в Раменском районе Московской области**

ФЕДЕРАЛЬНАЯ СЛУЖБА ГОСУДАРСТВЕННОЙ РЕГИСТРАЦИИ, КАДАСТРА И КАРТОГРАФИИ

УПРАВЛЕНИЕ ФЕДЕРАЛЬНОЙ СЛУЖБЫ ГОСУДАРСТВЕННОЙ РЕГИСТРАЦИИ, КАДАСТРА И КАРТОГРАФИИ ПО МОСКОВСКОЙ ОБЛАСТИ

**ВЫПИСКА ИЗ ЕДИНОГО ГОСУДАРСТВЕННОГО РЕЕСТРА ПРАВ НА НЕДВИЖИМОЕ ИМУЩЕСТВО И СДЕЛОК С НИМ**

Дата 13.02.2016 № 50/023/001/2016-964

На основании запроса от 11.02.2016 г., поступившего на рассмотрение 11.02.2016 г. сообщаем, что в Едином государственном реестре прав на недвижимое имущество и сделок с ним зарегистрировано:

| | | | |
|---|---|---|---|
| 1. | Характеристики объекта недвижимости: | | |
| | Кадастровый (или условный) номер объекта: | | 50:23:0050384:848 |
| | наименование объекта: | | Земельный участок |
| | назначение объекта: | | Земли сельскохозяйственного назначения, для дачного строительства с правом возведения жилого дома с правом регистрации проживания в нем |
| | площадь объекта: | | 1 001 кв. м |
| | инвентарный номер, литер: | | |
| | этажность (этаж): | | |
| | номера на поэтажном плане: | | |
| | адрес (местоположение) объекта: | | Московская область, Раменский район, сельское поселение Рыболовское |
| | состав: | | |
| 2. | Правообладатель (правообладатели): | 2.1. | Владельцы инвестиционных паев - Закрытый паевой инвестиционный фонд недвижимости "ТрастЮнион- Подмосковный" данные о которых устанавливаются на основании данных лицевых счетов владельцев инвестиционных паев в реестре владельцев инвестиционных паев и счетов депо владельцев инвестиционных паев. |
| 3. | Вид, номер и дата государственной регистрации права: | 3.1. | Общая долевая собственность, № 50-50-23/175/2014-055 от 02.09.2014 |
| 4. | Ограничение (обременение) права: | | |
| | 4.1.1. вид: | | Доверительное управление, Московская область, Раменский район, сельское поселение Рыболовское, кад. № 50:23:0050384:848, Земельный участок, категория земель: земли сельскохозяйственного назначения, разрешенное использование: для дачного строительства с правом возведения жилого дома с правом регистрации проживания в нем, общая площадь 1 001 кв. м |
| | дата государственной регистрации: | | 04.02.2016 |
| | номер государственной регистрации: | | 50-50/023-50/999/001/2016-457/2 |
| | срок, на который установлено ограничение (обременение) права: | | с 04.02.2016 по 01.12.2027 |
| | лицо, в пользу которого установлено ограничение (обременение) права: | | Закрытое акционерное общество Управляющая компания «РВМ Капитал», ИНН: 7722563196 |
| | основание государственной регистрации: | | Правила доверительного управления Закрытым паевым инвестиционным фондом недвижимости "Земельный фонд "Солид Подмосковный" зарегистрированы ФСФР России 18.10.2007г. за № 1028-94135580 от 18.10.2007;<br>Договор о передаче прав и обязанностей по договору доверительного управления паевым инвестиционным фондом от 07.04.2015 №06/11 |

1

| | | |
|---|---|---|
| 5. | Договоры участия в долевом строительстве: | не зарегистрировано |
| 6. | Правопритязания: | отсутствуют |
| 7. | Заявленные в судебном порядке права требования: | данные отсутствуют |
| 8. | Отметка о возражении в отношении зарегистрированного права: | данные отсутствуют |
| 9. | Отметка о наличии решения об изъятии объекта недвижимости для государственных и муниципальных нужд: | данные отсутствуют |

Выписка выдана: Махортых Эдуард

Сведения, содержащиеся в настоящем документе, являются актуальными (действительными) на дату получения запроса органом, осуществляющим государственную регистрацию прав.
В соответствии со статьей 7 Федерального закона от 21 июля 1997 г. №122-ФЗ "О государственной регистрации прав на недвижимое имущество и сделок с ним" использование сведений, содержащихся в настоящей выписке, способные или в целях, которые наносят ущерб правам и законным интересам правообладателей, влечет ответственность, предусмотренную законодательством Российской Федерации.

СПЕЦИАЛИСТ 1 РАЗРЯДА (должность уполномоченного должностного лица органа, осуществляющего государственную регистрацию прав) (подпись, ЭЦП) Сумтаков Е. С. (фамилия, инициалы)

Получение заявителем выписки из ЕГРП для последующего предоставления в органы государственной власти, органы местного самоуправления и органы государственных внебюджетных фондов в целях получения государственных и муниципальных услуг, не требуется. Данную информацию указанные органы обязаны запрашивать у Росреестра самостоятельно (Федеральный закон от 27.07.2010 №210-ФЗ "Об организации предоставления государственных и муниципальных услуг", ч.1, ст.7)

2

**Отчет об оценке земельных участков (440 ед.) для дачного строительства с правом возведения жилого дома с правом регистрации проживания в нем, расположенных в Раменском районе Московской области**

ФЕДЕРАЛЬНАЯ СЛУЖБА ГОСУДАРСТВЕННОЙ РЕГИСТРАЦИИ, КАДАСТРА И КАРТОГРАФИИ

УПРАВЛЕНИЕ ФЕДЕРАЛЬНОЙ СЛУЖБЫ ГОСУДАРСТВЕННОЙ РЕГИСТРАЦИИ, КАДАСТРА И КАРТОГРАФИИ ПО МОСКОВСКОЙ ОБЛАСТИ

**ВЫПИСКА ИЗ ЕДИНОГО ГОСУДАРСТВЕННОГО РЕЕСТРА ПРАВ НА НЕДВИЖИМОЕ ИМУЩЕСТВО И СДЕЛОК С НИМ**

Дата 13.02.2016 № 50/023/001/2016-833

На основании запроса от 11.02.2016 г., поступившего на рассмотрение 11.02.2016 г. сообщаем, что в Едином государственном реестре прав на недвижимое имущество и сделок с ним зарегистрировано:

| | | | |
|---|---|---|---|
| 1. | Характеристики объекта недвижимости: | | |
| | Кадастровый (или условный) номер объекта: | | 50:23:0050384:849 |
| | наименование объекта: | | Земельный участок |
| | назначение объекта: | | Земли сельскохозяйственного назначения, для дачного строительства справом возведения жилого дома с правом регистрации проживания в нем |
| | площадь объекта: | | 1 045 кв. м |
| | инвентарный номер, литер: | | |
| | этажность (этаж): | | |
| | номера на поэтажном плане: | | |
| | адрес (местоположение) объекта: | | Московская область, Раменский район, сельское поселение Рыболовское |
| | состав: | | |
| 2. | Правообладатель (правообладатели): | 2.1. | Владельцы инвестиционных паев - Закрытый паевой инвестиционный фонд недвижимости "ТрастЮнион- Подмосковный" данные о которых устанавливаются на основании данных лицевых счетов владельцев инвестиционных паев в реестре владельцев инвестиционных паев и счетов депо владельцев инвестиционных паев. |
| 3. | Вид, номер и дата государственной регистрации права: | 3.1. | Общая долевая собственность, № 50-50-23/175/2014-054 от 02.09.2014 |
| 4. | Ограничение (обременение) права: | | |
| | 4.1.1. вид: | | Доверительное управление, Московская область, Раменский район, сельское поселение Рыболовское, кад. № 50:23:0050384:849, Земельный участок, категория земель: земли сельскохозяйственного назначения, разрешенное использование: для дачного строительства справом возведения жилого дома с правом регистрации проживания в нем, общая площадь 1 045 кв. м |
| | дата государственной регистрации: | | 01.02.2016 |
| | номер государственной регистрации: | | 50-50/023-50/999/001/2016-414/2 |
| | срок, на который установлено ограничение (обременение) права: | | с 01.02.2016 по 01.12.2027 |
| | лицо, в пользу которого установлено ограничение (обременение) права: | | Закрытое акционерное общество Управляющая компания «РВМ Капитал», ИНН: 7722563196 |
| | основание государственной регистрации: | | Правила доверительного управления Закрытым паевым инвестиционным фондом недвижимости "Земельный фонд "Солид Подмосковный" зарегистрированы ФСФР России 18.10.2007г. за № 1028-94135580 от 18.10.2007;<br>Договор о передаче прав и обязанностей по договору доверительного управления паевым инвестиционным фондом от 07.04.2015 №06/11 |

1

| | | |
|---|---|---|
| 5. | Договоры участия в долевом строительстве: | не зарегистрировано |
| 6. | Правопритязания: | отсутствуют |
| 7. | Заявленные в судебном порядке права требования: | данные отсутствуют |
| 8. | Отметка о возражении в отношении зарегистрированного права: | данные отсутствуют |
| 9. | Отметка о наличии решения об изъятии объекта недвижимости для государственных и муниципальных нужд: | данные отсутствуют |

Выписка выдана: Махортых Эдуард

Сведения, содержащиеся в настоящем документе, являются актуальными (действительными) на дату получения запроса органом, осуществляющим государственную регистрацию прав.
В соответствии со статьей 7 Федерального закона от 21 июля 1997 г. №122-ФЗ "О государственной регистрации прав на недвижимое имущество и сделок с ним" использование сведений, содержащихся в настоящей выписке, способами или в форме, которые наносят ущерб правам и законным интересам правообладателей, влечет ответственность, предусмотренную законодательством Российской Федерации.

СПЕЦИАЛИСТ 1 РАЗРЯДА (должность уполномоченного должностного лица органа, осуществляющего государственную регистрацию прав) — Фундиков И. С. (Фамилия, Инициалы)

Получение заявителем выписки из ЕГРП для последующего предоставления в орган государственной власти, органы местного самоуправления и органы государственных внебюджетных фондов в целях получения государственных и муниципальных услуг, не требуется. Данную информацию указанные органы обязаны запрашивать у Реестра самостоятельно (федеральный закон от 27.07.2010 №210-ФЗ "Об организации предоставления государственных и муниципальных услуг", ч.1, ст.7)

2

ФЕДЕРАЛЬНАЯ СЛУЖБА ГОСУДАРСТВЕННОЙ РЕГИСТРАЦИИ, КАДАСТРА И КАРТОГРАФИИ

УПРАВЛЕНИЕ ФЕДЕРАЛЬНОЙ СЛУЖБЫ ГОСУДАРСТВЕННОЙ РЕГИСТРАЦИИ, КАДАСТРА И КАРТОГРАФИИ ПО МОСКОВСКОЙ ОБЛАСТИ

**ВЫПИСКА ИЗ ЕДИНОГО ГОСУДАРСТВЕННОГО РЕЕСТРА ПРАВ НА НЕДВИЖИМОЕ ИМУЩЕСТВО И СДЕЛОК С НИМ**

Дата 13.02.2016 № 50/023/001/2016-701

На основании запроса от 11.02.2016 г., поступившего на рассмотрение 11.02.2016 г. сообщаем, что в Едином государственном реестре прав на недвижимое имущество и сделок с ним зарегистрировано:

| | | | |
|---|---|---|---|
| 1. | Характеристики объекта недвижимости: | | |
| | Кадастровый (или условный) номер объекта: | | 50:23:0050384:850 |
| | наименование объекта: | | Земельный участок |
| | назначение объекта: | | Земли сельскохозяйственного назначения, для дачного строительства с правом возведения жилого дома с правом регистрации проживания в нем |
| | площадь объекта: | | 1 240 кв. м |
| | инвентарный номер, литер: | | |
| | этажность (этаж): | | |
| | номера на поэтажном плане: | | |
| | адрес (местоположение) объекта: | | Московская область, Раменский район, сельское поселение Рыболовское |
| | состав: | | |
| 2. | Правообладатель (правообладатели): | 2.1. | Владельцы инвестиционных паев - Закрытый паевой инвестиционный фонд недвижимости "ТрастЮнион- Подмосковный" данные о которых устанавливаются на основании данных лицевых счетов владельцев инвестиционных паев в реестре владельцев инвестиционных паев и счетов депо владельцев инвестиционных паев. |
| 3. | Вид, номер и дата государственной регистрации права: | 3.1. | Общая долевая собственность, № 50-50-23/175/2014-053 от 02.09.2014 |
| 4. | Ограничение (обременение) права: | | |
| | 4.1.1. вид: | | Доверительное управление, Московская область, Раменский район, сельское поселение Рыболовское, кад. № 50:23:0050384:850, Земельный участок, категория земель: земли сельскохозяйственного назначения, разрешенное использование: для дачного строительства с правом возведения жилого дома с правом регистрации проживания в нем, общая площадь 1 240 кв. м |
| | дата государственной регистрации: | | 01.02.2016 |
| | номер государственной регистрации: | | 50-50/023-50/999/001/2016-477/2 |
| | срок, на который установлено ограничение (обременение) права: | | с 21.01.2016 по 01.12.2027 |
| | лицо, в пользу которого установлено ограничение (обременение) права: | | Закрытое акционерное общество Управляющая компания «РВМ Капитал», ИНН: 7722563196 |
| | основание государственной регистрации: | | Правила доверительного управления Закрытым паевым инвестиционным фондом недвижимости "Земельный фонд "Солид Подмосковный" зарегистрированы ФСФР России 18.10.2007г. за № 1028-94135580 от 18.10.2007;<br>Договор о передаче прав и обязанностей по договору доверительного управления паевым инвестиционным фондом от 07.04.2015 №06/11 |

1

| | | |
|---|---|---|
| 5. | Договоры участия в долевом строительстве: | не зарегистрировано |
| 6. | Правопритязания: | отсутствуют |
| 7. | Заявленные в судебном порядке права требования: | данные отсутствуют |
| 8. | Отметка о возражении в отношении зарегистрированного права: | данные отсутствуют |
| 9. | Отметка о наличии решения об изъятии объекта недвижимости для государственных и муниципальных нужд: | данные отсутствуют |

Выписка выдана: Махортых Эдуард

Сведения, содержащиеся в настоящем документе, являются актуальными (действительными) на дату получения запроса органом, осуществляющим государственную регистрацию прав.
В соответствии со статьей 7 Федерального закона от 21 июля 1997 г. №122-ФЗ "О государственной регистрации прав на недвижимое имущество и сделок с ним" использование сведений, содержащихся в настоящей выписке, способных нанести в форме, которые наносят ущерб правам и законным интересам правообладателей, влечет ответственность, предусмотренную законодательством Российской Федерации.

СПЕЦИАЛИСТ 1 РАЗРЯДА — Фонтиков И. С.

(должность уполномоченного должностного лица органа, осуществляющего государственную регистрацию прав) (подпись) (фамилия, инициалы)

Получение заявителем выписки из ЕГРП для последующего предоставления в органы государственной власти, органы местного самоуправления и органы государственных внебюджетных фондов в целях получения государственных и муниципальных услуг не требуется. Данную информацию указанные органы обязаны запрашивать у Росреестра самостоятельно (Федеральный закон от 27.07.2010 №210-ФЗ "Об организации предоставления государственных и муниципальных услуг", ч.1, ст.7)

2

**Отчет об оценке земельных участков (440 ед.) для дачного строительства с правом возведения жилого дома с правом регистрации проживания в нем, расположенных в Раменском районе Московской области**

ФЕДЕРАЛЬНАЯ СЛУЖБА ГОСУДАРСТВЕННОЙ РЕГИСТРАЦИИ, КАДАСТРА И КАРТОГРАФИИ

УПРАВЛЕНИЕ ФЕДЕРАЛЬНОЙ СЛУЖБЫ ГОСУДАРСТВЕННОЙ РЕГИСТРАЦИИ, КАДАСТРА И КАРТОГРАФИИ ПО МОСКОВСКОЙ ОБЛАСТИ

**ВЫПИСКА ИЗ ЕДИНОГО ГОСУДАРСТВЕННОГО РЕЕСТРА ПРАВ НА НЕДВИЖИМОЕ ИМУЩЕСТВО И СДЕЛОК С НИМ**

Дата 13.02.2016 № 50/023/001/2016-954

На основании запроса от 11.02.2016 г., поступившего на рассмотрение 11.02.2016 г. сообщаем, что в Едином государственном реестре прав на недвижимое имущество и сделок с ним зарегистрировано:

| | | | |
|---|---|---|---|
| 1. | Характеристики объекта недвижимости: | | |
| | Кадастровый (или условный) номер объекта: | | 50:23:0050384:851 |
| | наименование объекта: | | Земельный участок |
| | назначение объекта: | | Земли сельскохозяйственного назначения, для дачного строительства с правом возведения жилого дома с правом регистрации проживания в нем |
| | площадь объекта: | | 1 000 кв. м |
| | инвентарный номер, литер: | | |
| | этажность (этаж): | | |
| | номера на поэтажном плане: | | |
| | адрес (местоположение) объекта: | | Московская область, Раменский район, сельское поселение Рыболовское |
| | состав: | | |
| 2. | Правообладатель (правообладатели): | 2.1. | Владельцы инвестиционных паев - Закрытый паевой инвестиционный фонд недвижимости "ТрастЮнион- Подмосковный" данные о которых устанавливаются на основании данных лицевых счетов владельцев инвестиционных паев в реестре владельцев инвестиционных паев и счетов депо владельцев инвестиционных паев. |
| 3. | Вид, номер и дата государственной регистрации права: | 3.1. | Общая долевая собственность, № 50-50-23/175/2014-052 от 02.09.2014 |
| 4. | Ограничение (обременение) права: | | |
| | 4.1.1. | вид: | Доверительное управление, Московская область, Раменский район, сельское поселение Рыболовское, кад. № 50:23:0050384:851, Земельный участок, категория земель: земли сельскохозяйственного назначения, разрешенное использование: для дачного строительства с правом возведения жилого дома с правом регистрации проживания в нем, общая площадь 1 000 кв. м |
| | | дата государственной регистрации: | 04.02.2016 |
| | | номер государственной регистрации: | 50-50/023-50/999/001/2016-518/2 |
| | | срок, на который установлено ограничение (обременение) права: | с 04.02.2016 по 01.12.2027 |
| | | лицо, в пользу которого установлено ограничение (обременение) права: | Закрытое акционерное общество Управляющая компания «РВМ Капитал», ИНН: 7722563196 |
| | | основание государственной регистрации: | Правила доверительного управления Закрытым паевым инвестиционным фондом недвижимости "Земельный фонд "Солид Подмосковный" зарегистрированы ФСФР России 18.10.2007г. за № 1028-94135580 от 18.10.2007;<br>Договор о передаче прав и обязанностей по договору доверительного управления паевым инвестиционным фондом от 07.04.2015 №06/11 |



| | | |
|---|---|---|
| 5. | Договоры участия в долевом строительстве: | не зарегистрировано |
| 6. | Правопритязания: | отсутствуют |
| 7. | Заявленные в судебном порядке права требования: | данные отсутствуют |
| 8. | Отметка о возражении в отношении зарегистрированного права: | данные отсутствуют |
| 9. | Отметка о наличии решения об изъятии объекта недвижимости для государственных и муниципальных нужд: | данные отсутствуют |

Выписка выдана: Махортых Эдуард

Сведения, содержащиеся в настоящем документе, являются актуальными (действительными) на дату получения запроса органом, осуществляющим государственную регистрацию прав. В соответствии со статьей 7 Федерального закона от 21 июля 1997 г. №122-ФЗ "О государственной регистрации прав на недвижимое имущество и сделок с ним" использование сведений, содержащихся в настоящей выписке, способами или в целях, которые наносят ущерб правам и законным интересам правообладателей, влечет ответственность, предусмотренную законодательством Российской Федерации.

СПЕЦИАЛИСТ 1 РАЗРЯДА — Федосеев Н. С.

ФЕДЕРАЛЬНАЯ СЛУЖБА ГОСУДАРСТВЕННОЙ РЕГИСТРАЦИИ, КАДАСТРА И КАРТОГРАФИИ

УПРАВЛЕНИЕ ФЕДЕРАЛЬНОЙ СЛУЖБЫ ГОСУДАРСТВЕННОЙ РЕГИСТРАЦИИ, КАДАСТРА И КАРТОГРАФИИ ПО МОСКОВСКОЙ ОБЛАСТИ

**ВЫПИСКА ИЗ ЕДИНОГО ГОСУДАРСТВЕННОГО РЕЕСТРА ПРАВ НА НЕДВИЖИМОЕ ИМУЩЕСТВО И СДЕЛОК С НИМ**

Дата 13.02.2016 № 50/023/001/2016-961

На основании запроса от 11.02.2016 г., поступившего на рассмотрение 11.02.2016 г. сообщаем, что в Едином государственном реестре прав на недвижимое имущество и сделок с ним зарегистрировано:

| | | | |
|---|---|---|---|
| 1. | Характеристики объекта недвижимости: | | |
| | Кадастровый (или условный) номер объекта: | | 50:23:0050384:852 |
| | наименование объекта: | | Земельный участок |
| | назначение объекта: | | Земли сельскохозяйственного назначения, для дачного строительства с правом возведения жилого дома с правом регистрации проживания в нем |
| | площадь объекта: | | 1 000 кв. м |
| | инвентарный номер, литер: | | |
| | этажность (этаж): | | |
| | номера на поэтажном плане: | | |
| | адрес (местоположение) объекта: | | Московская область, Раменский район, сельское поселение Рыболовское |
| | состав: | | |
| 2. | Правообладатель (правообладатели): | 2.1. | Владельцы инвестиционных паев - Закрытый паевой инвестиционный фонд недвижимости "ТрастЮнион- Подмосковный" данные о которых устанавливаются на основании данных лицевых счетов владельцев инвестиционных паев в реестре владельцев инвестиционных паев и счетов депо владельцев инвестиционных паев. |
| 3. | Вид, номер и дата государственной регистрации права: | 3.1. | Общая долевая собственность, № 50-50-23/175/2014-051 от 02.09.2014 |
| 4. | Ограничение (обременение) права: | | |
| | 4.1.1. вид: | | Доверительное управление, Московская область, Раменский район, сельское поселение Рыболовское, кад. № 50:23:0050384:852, Земельный участок, категория земель: земли сельскохозяйственного назначения, разрешенное использование: для дачного строительства с правом возведения жилого дома с правом регистрации проживания в нем, общая площадь 1 000 кв. м |
| | дата государственной регистрации: | | 04.02.2016 |
| | номер государственной регистрации: | | 50-50/023-50/999/001/2016-516/2 |
| | срок, на который установлено ограничение (обременение) права: | | с 04.02.2016 до 01, 12, 2027 |
| | лицо, в пользу которого установлено ограничение (обременение) права: | | Закрытое акционерное общество Управляющая компания «РВМ Капитал», ИНН: 7722563196 |
| | основание государственной регистрации: | | Правила доверительного управления Закрытым паевым инвестиционным фондом недвижимости "Земельный фонд "Солид Подмосковный" зарегистрированы ФСФР России 18.10.2007г. за № 1028-94135580 от 18.10.2007;<br>Договор о передаче прав и обязанностей по договору доверительного управления паевым инвестиционным фондом от 07.04.2015 №06/11 |

1

| | | |
|---|---|---|
| 5. | Договоры участия в долевом строительстве: | не зарегистрировано |
| 6. | Правопритязания: | отсутствуют |
| 7. | Заявленные в судебном порядке права требования: | данные отсутствуют |
| 8. | Отметка о возражении в отношении зарегистрированного права: | данные отсутствуют |
| 9. | Отметка о наличии решения об изъятии объекта недвижимости для государственных и муниципальных нужд: | данные отсутствуют |

Выписка выдана: Махортых Эдуард

Сведения, содержащиеся в настоящем документе, являются актуальными (действительными) на дату получения запроса органом, осуществляющим государственную регистрацию прав.
В соответствии со статьей 7 Федерального закона от 21 июля 1997 г. №122-ФЗ "О государственной регистрации прав на недвижимое имущество и сделок с ним" использование сведений, содержащихся в настоящей выписке, способами или в форме, которые наносят ущерб правам и законным интересам [illegible] ответственность, предусмотренную законодательством Российской Федерации.

СПЕЦИАЛИСТ 1 РАЗРЯДА (должность уполномоченного должностного лица органа, осуществляющего государственную регистрацию прав) [illegible] Фунтеева И. С. (фамилия, инициалы)

Получение заявителем выписки из ЕГРП для последующего предоставления в органы государственной власти, органы местного самоуправления и органы государственных внебюджетных фондов в целях получения государственных и муниципальных услуг не требуется. Данную информацию указанные органы обязаны запрашивать у Росреестра самостоятельно (Федеральный закон от 27.07.2010 №210-ФЗ "Об организации предоставления государственных и муниципальных услуг", ч. 1, ст. 7)

2

**Отчет об оценке земельных участков (440 ед.) для дачного строительства с правом возведения жилого дома с правом регистрации проживания в нем, расположенных в Раменском районе Московской области**

ФЕДЕРАЛЬНАЯ СЛУЖБА ГОСУДАРСТВЕННОЙ РЕГИСТРАЦИИ, КАДАСТРА И КАРТОГРАФИИ

УПРАВЛЕНИЕ ФЕДЕРАЛЬНОЙ СЛУЖБЫ ГОСУДАРСТВЕННОЙ РЕГИСТРАЦИИ, КАДАСТРА И КАРТОГРАФИИ ПО МОСКОВСКОЙ ОБЛАСТИ

**ВЫПИСКА ИЗ ЕДИНОГО ГОСУДАРСТВЕННОГО РЕЕСТРА ПРАВ НА НЕДВИЖИМОЕ ИМУЩЕСТВО И СДЕЛОК С НИМ**

Дата 13.02.2016 № 50/023/001/2016-936

На основании запроса от 11.02.2016 г., поступившего на рассмотрение 11.02.2016 г. сообщаем, что в Едином государственном реестре прав на недвижимое имущество и сделок с ним зарегистрировано:

| | | | |
|---|---|---|---|
| 1. | Характеристики объекта недвижимости: | | |
| | Кадастровый (или условный) номер объекта: | | 50:23:0050384:853 |
| | наименование объекта: | | Земельный участок |
| | назначение объекта: | | Земли сельскохозяйственного назначения, для дачного строительства с правом возведения жилого дома с правом регистрации проживания в нем |
| | площадь объекта: | | 1 000 кв. м |
| | инвентарный номер, литер: | | |
| | этажность (этаж): | | |
| | номера на поэтажном плане: | | |
| | адрес (местоположение) объекта: | | Московская область, Раменский район, сельское поселение Рыболовское |
| | состав: | | |
| 2. | Правообладатель (правообладатели): | 2.1. | Владельцы инвестиционных паев - Закрытый паевой инвестиционный фонд недвижимости "ТрастЮнион- Подмосковный" данные о которых устанавливаются на основании данных лицевых счетов владельцев инвестиционных паев в реестре владельцев инвестиционных паев и счетов депо владельцев инвестиционных паев. |
| 3. | Вид, номер и дата государственной регистрации права: | 3.1. | Общая долевая собственность, № 50-50-23/175/2014-050 от 02.09.2014 |
| 4. | Ограничение (обременение) права: | | |
| | 4.1.1. вид: | | Доверительное управление, Московская область, Раменский район, сельское поселение Рыболовское, кад. № 50:23:0050384:853, Земельный участок, категория земель: земли сельскохозяйственного назначения, разрешенное использование: для дачного строительства с правом возведения жилого дома с правом регистрации проживания в нем, общая площадь 1 000 кв. м |
| | дата государственной регистрации: | | 04.02.2016 |
| | номер государственной регистрации: | | 50-50/023-50/999/001/2016-504/2 |
| | срок, на который установлено ограничение (обременение) права: | | с 04.02.2016 по 01.12.2027 |
| | лицо, в пользу которого установлено ограничение (обременение) права: | | Закрытое акционерное общество Управляющая компания «РВМ Капитал», ИНН: 7722563196 |
| | основание государственной регистрации: | | Правила доверительного управления Закрытым паевым инвестиционным фондом недвижимости "Земельный фонд "Солид Подмосковный" зарегистрированы ФСФР России 18.10.2007г. за № 1028-94135580 от 18.10.2007;<br>Договор о передаче прав и обязанностей по договору доверительного управления паевым инвестиционным фондом от 07.04.2015 №06/11 |

1

| | | |
|---|---|---|
| 5. | Договоры участия в долевом строительстве: | не зарегистрировано |
| 6. | Правопритязания: | отсутствуют |
| 7. | Заявленные в судебном порядке права требования: | данные отсутствуют |
| 8. | Отметка о возражении в отношении зарегистрированного права: | данные отсутствуют |
| 9. | Отметка о наличии решения об изъятии объекта недвижимости для государственных и муниципальных нужд: | данные отсутствуют |

Выписка выдана: Махортых Эдуард

Сведения, содержащиеся в настоящем документе, являются актуальными (действительными) на дату получения запроса органом, осуществляющим государственную регистрацию прав.
В соответствии со статьей 7 Федерального закона от 21 июля 1997 г. №122-ФЗ "О государственной регистрации прав на недвижимое имущество и сделок с ним" использование сведений, содержащихся в настоящей выписке, способных нанести ущерб правам и законным интересам правообладателей, влечет ответственность, предусмотренную законодательством Российской Федерации.

СПЕЦИАЛИСТ 1 РАЗРЯДА (должность уполномоченного должностного лица органа, осуществляющего государственную регистрацию прав) — (подпись) — Фирсова Р.С. (фамилия, инициалы)

Получение заявителем выписки из ЕГРП для последующего предоставления в органы государственной власти органы местного самоуправления о органах государственных необходимых фондов в целях получения государственных и муниципальных услуг не требуется. Данную информацию указанные органы обязаны запрашивать у Реестра самостоятельно (Федеральный закон от 27.07.2010 №210-ФЗ "Об организации предоставления государственных и муниципальных услуг", ч.1, ст.7)

2

ФЕДЕРАЛЬНАЯ СЛУЖБА ГОСУДАРСТВЕННОЙ РЕГИСТРАЦИИ, КАДАСТРА И КАРТОГРАФИИ

УПРАВЛЕНИЕ ФЕДЕРАЛЬНОЙ СЛУЖБЫ ГОСУДАРСТВЕННОЙ РЕГИСТРАЦИИ, КАДАСТРА И КАРТОГРАФИИ ПО МОСКОВСКОЙ ОБЛАСТИ

**ВЫПИСКА ИЗ ЕДИНОГО ГОСУДАРСТВЕННОГО РЕЕСТРА ПРАВ НА НЕДВИЖИМОЕ ИМУЩЕСТВО И СДЕЛОК С НИМ**

Дата 13.02.2016 № 50/023/001/2016-1010

На основании запроса от 11.02.2016 г., поступившего на рассмотрение 11.02.2016 г. сообщаем, что в Едином государственном реестре прав на недвижимое имущество и сделок с ним зарегистрировано:

| | | | |
|---|---|---|---|
| 1. | Характеристики объекта недвижимости: | | |
| | Кадастровый (или условный) номер объекта: | | 50:23:0050384:854 |
| | наименование объекта: | | Земельный участок |
| | назначение объекта: | | Земли сельскохозяйственного назначения, для дачного строительства с правом возведения жилого дома с правом регистрации проживания в нем |
| | площадь объекта: | | 1 000 кв. м |
| | инвентарный номер, литер: | | |
| | этажность (этаж): | | |
| | номера на поэтажном плане: | | |
| | адрес (местоположение) объекта: | | Московская область, Раменский район, сельское поселение Рыболовское |
| | состав: | | |
| 2. | Правообладатель (правообладатели): | 2.1. | Владельцы инвестиционных паев - Закрытый паевой инвестиционный фонд недвижимости "ТрастЮнион- Подмосковный" данные о которых устанавливаются на основании данных лицевых счетов владельцев инвестиционных паев в реестре владельцев инвестиционных паев и счетов депо владельцев инвестиционных паев. |
| 3. | Вид, номер и дата государственной регистрации права: | 3.1. | Общая долевая собственность, № 50-50-23/175/2014-049 от 02.09.2014 |
| 4. | Ограничение (обременение) права: | | |
| | 4.1.1. вид: | | Доверительное управление, Московская область, Раменский район, сельское поселение Рыболовское, кад. № 50:23:0050384:854, Земельный участок, категория земель: земли сельскохозяйственного назначения, разрешенное использование: для дачного строительства с правом возведения жилого дома с правом регистрации проживания в нем, общая площадь 1 000 кв. м |
| | дата государственной регистрации: | | 04.02.2016 |
| | номер государственной регистрации: | | 50-50/023-50/999/001/2016-643/2 |
| | срок, на который установлено ограничение (обременение) права: | | с 04.02.2016 от 01, 12, 2027 |
| | лицо, в пользу которого установлено ограничение (обременение) права: | | Закрытое акционерное общество Управляющая компания «РВМ Капитал», ИНН: 7722563196 |
| | основание государственной регистрации: | | Правила доверительного управления Закрытым паевым инвестиционным фондом недвижимости "Земельный фонд "Солид Подмосковный" зарегистрированы ФСФР России 18.10.2007г. за № 1028-94135580 от 18.10.2007;<br>Договор о передаче прав и обязанностей по договору доверительного управления паевым инвестиционным фондом от 07.04.2015 №06/11 |

1

| | | |
|---|---|---|
| 5. | Договоры участия в долевом строительстве: | не зарегистрировано |
| 6. | Правопритязания: | отсутствуют |
| 7. | Заявленные в судебном порядке права требования: | данные отсутствуют |
| 8. | Отметка о возражении в отношении зарегистрированного права: | данные отсутствуют |
| 9. | Отметка о наличии решения об изъятии объекта недвижимости для государственных и муниципальных нужд: | данные отсутствуют |

Выписка выдана: Махортых Эдуард

Сведения, содержащиеся в настоящем документе, являются актуальными (действительными) на дату получения запроса органом, осуществляющим государственную регистрацию прав.
В соответствии со статьей 7 Федерального закона от 21 июля 1997 г. №122-ФЗ "О государственной регистрации прав на недвижимое имущество и сделок с ним" использование сведений, содержащихся в настоящей выписке, способами или в форме, которые наносят ущерб правам и законным интересам правообладателей, влечет ответственность, предусмотренную законодательством Российской Федерации.

СПЕЦИАЛИСТ 1 РАЗРЯДА — Подпись — Ф.С.Ф.Ф. И. С.

Получение заявителем выписки из ЕГРП для последующего предоставления в органы государственной власти, органы местного самоуправления и органы государственных внебюджетных фондов в целях получения государственных и муниципальных услуг не требуется. Данные информационные указанные органы обязаны запрашивать у Росреестра самостоятельно (Федеральный закон от 27.07.2010 №210-ФЗ "Об организации предоставления государственных и муниципальных услуг", ч.1, ст.7)

2

ФЕДЕРАЛЬНАЯ СЛУЖБА ГОСУДАРСТВЕННОЙ РЕГИСТРАЦИИ, КАДАСТРА И КАРТОГРАФИИ

УПРАВЛЕНИЕ ФЕДЕРАЛЬНОЙ СЛУЖБЫ ГОСУДАРСТВЕННОЙ РЕГИСТРАЦИИ, КАДАСТРА И КАРТОГРАФИИ ПО МОСКОВСКОЙ ОБЛАСТИ

**ВЫПИСКА ИЗ ЕДИНОГО ГОСУДАРСТВЕННОГО РЕЕСТРА ПРАВ НА НЕДВИЖИМОЕ ИМУЩЕСТВО И СДЕЛОК С НИМ**

Дата 13.02.2016 № 50/023/001/2016-1008

На основании запроса от 11.02.2016 г., поступившего на рассмотрение 11.02.2016 г. сообщаем, что в Едином государственном реестре прав на недвижимое имущество и сделок с ним зарегистрировано:

| | | | |
|---|---|---|---|
| 1. | Характеристики объекта недвижимости: | | |
| | Кадастровый (или условный) номер объекта: | 50:23:0050384:855 | |
| | наименование объекта: | Земельный участок | |
| | назначение объекта: | Земли сельскохозяйственного назначения, для дачного строительства с правом возведения жилого дома с правом регистрации проживания в нем | |
| | площадь объекта: | 1 000 кв. м | |
| | инвентарный номер, литер: | | |
| | этажность (этаж): | | |
| | номера на поэтажном плане: | | |
| | адрес (местоположение) объекта: | Московская область, Раменский район, сельское поселение Рыболовское | |
| | состав: | | |
| 2. | Правообладатель (правообладатели): | 2.1. | Владельцы инвестиционных паев - Закрытый паевой инвестиционный фонд недвижимости "ТрастЮнион- Подмосковный" данные о которых устанавливаются на основании данных лицевых счетов владельцев инвестиционных паев в реестре владельцев инвестиционных паев и счетов депо владельцев инвестиционных паев. |
| 3. | Вид, номер и дата государственной регистрации права: | 3.1. | Общая долевая собственность, № 50-50-23/175/2014-048 от 02.09.2014 |
| 4. | Ограничение (обременение) права: | | |
| | 4.1.1. | вид: | Доверительное управление, Московская область, Раменский район, сельское поселение Рыболовское, кад. № 50:23:0050384:855, Земельный участок, категория земель: земли сельскохозяйственного назначения, разрешенное использование: для дачного строительства с правом возведения жилого дома с правом регистрации проживания в нем, общая площадь 1 000 кв. м |
| | | дата государственной регистрации: | 04.02.2016 |
| | | номер государственной регистрации: | 50-50/023-50/999/001/2016-634/2 |
| | | срок, на который установлено ограничение (обременение) права: | с 17.07.2015 по 01.12.2027 |
| | | лицо, в пользу которого установлено ограничение (обременение) права: | Закрытое акционерное общество Управляющая компания «РВМ Капитал», ИНН: 7722563196 |
| | | основание государственной регистрации: | Правила доверительного управления Закрытым паевым инвестиционным фондом недвижимости "Земельный фонд "Солид Подмосковный" зарегистрированы ФСФР России 18.10.2007г. за № 1028-94135580 от 18.10.2007;<br>Договор о передаче прав и обязанностей по договору доверительного управления паевым инвестиционным фондом от 07.04.2015 №06/11 |



| | | |
|---|---|---|
| 5. | Договоры участия в долевом строительстве: | не зарегистрировано |
| 6. | Правопритязания: | отсутствуют |
| 7. | Заявленные в судебном порядке права требования: | данные отсутствуют |
| 8. | Отметка о возражении в отношении зарегистрированного права: | данные отсутствуют |
| 9. | Отметка о наличии решения об изъятии объекта недвижимости для государственных и муниципальных нужд: | данные отсутствуют |

Выписка выдана: Махортых Эдуард

Сведения, содержащиеся в настоящем документе, являются актуальными (действительными) на дату получения запроса органом, осуществляющим государственную регистрацию прав.
В соответствии со статьей 7 Федерального закона от 21 июля 1997 г. №122-ФЗ "О государственной регистрации прав на недвижимое имущество и сделок с ним" использование сведений, содержащихся в настоящей выписке, способами, или в целях, которые наносят ущерб правам и законным интересам правообладателей, влечет ответственность, предусмотренную законодательством Российской Федерации.

СПЕЦИАЛИСТ 1 РАЗРЯДА — Кустова К. С.

Получение заявителем выписки из ЕГРП для последующего предоставления в органы государственной власти, органы местного самоуправления и органы государственных внебюджетных фондов в целях получения государственных и муниципальных услуг не требуется. Данную информацию указанные органы обязаны запрашивать у Росреестра самостоятельно (Федеральный закон от 27.07.2010 №210-ФЗ "Об организации предоставления государственных и муниципальных ус. ту", ч.1, ст.7)

ФЕДЕРАЛЬНАЯ СЛУЖБА ГОСУДАРСТВЕННОЙ РЕГИСТРАЦИИ, КАДАСТРА И КАРТОГРАФИИ

УПРАВЛЕНИЕ ФЕДЕРАЛЬНОЙ СЛУЖБЫ ГОСУДАРСТВЕННОЙ РЕГИСТРАЦИИ, КАДАСТРА И КАРТОГРАФИИ ПО МОСКОВСКОЙ ОБЛАСТИ

**ВЫПИСКА ИЗ ЕДИНОГО ГОСУДАРСТВЕННОГО РЕЕСТРА ПРАВ НА НЕДВИЖИМОЕ ИМУЩЕСТВО И СДЕЛОК С НИМ**

Дата 12.02.2016 № 50/023/001/2016-761

На основании запроса от 11.02.2016 г., поступившего на рассмотрение 11.02.2016 г. сообщаем, что в Едином государственном реестре прав на недвижимое имущество и сделок с ним зарегистрировано:

| | | | |
|---|---|---|---|
| 1. | Характеристики объекта недвижимости: | | |
| | Кадастровый (или условный) номер объекта: | | 50:23:0050384:856 |
| | наименование объекта: | | Земельный участок |
| | назначение объекта: | | Земли сельскохозяйственного назначения, для дачного строительства с правом возведения жилого дома с правом регистрации проживания в нем |
| | площадь объекта: | | 1 126 кв. м |
| | инвентарный номер, литер: | | |
| | этажность (этаж): | | |
| | номера на поэтажном плане: | | |
| | адрес (местоположение) объекта: | | Московская область, Раменский район, сельское поселение Рыболовское |
| | состав: | | |
| 2. | Правообладатель (правообладатели): | 2.1. | Владельцы инвестиционных паев - Закрытый паевой инвестиционный фонд недвижимости "ТрастЮнион- Подмосковный" данные о которых устанавливаются на основании данных лицевых счетов владельцев инвестиционных паев в реестре владельцев инвестиционных паев и счетов депо владельцев инвестиционных паев. |
| 3. | Вид, номер и дата государственной регистрации права: | 3.1. | Общая долевая собственность, № 50-50-23/226/2014-204 от 25.11.2014 |
| 4. | Ограничение (обременение) права: | | |
| | 4.1.1. вид: | | Доверительное управление, Московская область, Раменский район, сельское поселение Рыболовское, кад. № 50:23:0050384:856, Земельный участок, категория земель: земли сельскохозяйственного назначения, разрешенное использование: для дачного строительства с правом возведения жилого дома с правом регистрации проживания в нем, общая площадь 1 126 кв. м |
| | дата государственной регистрации: | | 01.02.2016 |
| | номер государственной регистрации: | | 50-50/023-50/999/001/2016-383/2 |
| | срок, на который установлено ограничение (обременение) права: | | с 01.02.2016 по 01.12.2027 |
| | лицо, в пользу которого установлено ограничение (обременение) права: | | Закрытое акционерное общество Управляющая компания «РВМ Капитал», ИНН: 7722563196 |
| | основание государственной регистрации: | | Правила доверительного управления Закрытым паевым инвестиционным фондом недвижимости "Земельный фонд "Солид Подмосковный" зарегистрированы ФСФР России 18.10.2007г. за № 1028-94135580 от 18.10.2007;<br>Договор о передаче прав и обязанностей по договору доверительного управления паевым инвестиционным фондом от 07.04.2015 №06/11 |

1

| | | |
|---|---|---|
| 5. | Договоры участия в долевом строительстве: | не зарегистрировано |
| 6. | Правопритязания: | отсутствуют |
| 7. | Заявленные в судебном порядке права требования: | данные отсутствуют |
| 8. | Отметка о возражении в отношении зарегистрированного права: | данные отсутствуют |
| 9. | Отметка о наличии решения об изъятии объекта недвижимости для государственных и муниципальных нужд: | данные отсутствуют |

Выписка выдана: Махортых Эдуард

Сведения, содержащиеся в настоящем документе, являются актуальными (действительными) на дату получения запроса органом, осуществляющим государственную регистрацию прав.
В соответствии со статьей 7 Федерального закона от 21 июля 1997 г. №122-ФЗ "О государственной регистрации прав на недвижимое имущество и сделок с ним" использование сведений, содержащихся в настоящей выписке, [illegible], которые наносят ущерб правам и законным интересам [illegible], влечет ответственность, предусмотренную законодательством Российской Федерации.

СПЕЦИАЛИСТ 1 РАЗРЯДА (должность уполномоченного должностного лица органа, осуществляющего государственную регистрацию прав) — [illegible] — Фукин И. С. (Фамилия, инициалы)

Получение заявителем выписки из ЕГРП для последующего предоставления в органы государственной власти, органы местного самоуправления и органы государственных внебюджетных фондов в целях получения государственных и муниципальных услуг не требуется. Данную информацию указанные органы обязаны запрашивать у Реестра единственного Федерального закона от 27.07.2010 №210-ФЗ "Об организации предоставления государственных и муниципальных услуг", ч.1 ст.7)

2

**Отчет об оценке земельных участков (440 ед.) для дачного строительства с правом возведения жилого дома с правом регистрации проживания в нем, расположенных в Раменском районе Московской области**

ФЕДЕРАЛЬНАЯ СЛУЖБА ГОСУДАРСТВЕННОЙ РЕГИСТРАЦИИ, КАДАСТРА И КАРТОГРАФИИ

УПРАВЛЕНИЕ ФЕДЕРАЛЬНОЙ СЛУЖБЫ ГОСУДАРСТВЕННОЙ РЕГИСТРАЦИИ, КАДАСТРА И КАРТОГРАФИИ ПО МОСКОВСКОЙ ОБЛАСТИ

**ВЫПИСКА ИЗ ЕДИНОГО ГОСУДАРСТВЕННОГО РЕЕСТРА ПРАВ НА НЕДВИЖИМОЕ ИМУЩЕСТВО И СДЕЛОК С НИМ**

Дата 10.03.2016 № 50/023/001/2016-1219

На основании запроса от 09.03.2016 г., поступившего на рассмотрение 09.03.2016 г. сообщаем, что в Едином государственном реестре прав на недвижимое имущество и сделок с ним зарегистрировано:

| | | | |
|---|---|---|---|
| 1. | Характеристики объекта недвижимости: | | |
| | Кадастровый (или условный) номер объекта: | 50:23:0050384:860 | |
| | наименование объекта: | Земельный участок | |
| | назначение объекта: | Земли сельскохозяйственного назначения, для дачного строительства с правом возведения жилого дома с правом регистрации проживания в нем | |
| | площадь объекта: | 966 кв. м | |
| | инвентарный номер, литер: | | |
| | этажность (этаж): | | |
| | номера на поэтажном плане: | | |
| | адрес (местоположение) объекта: | Московская область, Раменский район, сельское поселение Рыболовское | |
| | состав: | | |
| 2. | Правообладатель (правообладатели): | 2.1. | Владельцы инвестиционных паев - Закрытый паевой инвестиционный фонд недвижимости "ТрастЮнион- Подмосковный" данные о которых устанавливаются на основании данных лицевых счетов владельцев инвестиционных паев в реестре владельцев инвестиционных паев и счетов депо владельцев инвестиционных паев. |
| 3. | Вид, номер и дата государственной регистрации права: | 3.1. | Общая долевая собственность, № 50-50-23/175/2014-039 от 02.09.2014 |
| 4. | Ограничение (обременение) права: | | |
| | 4.1.1. | вид: | Доверительное управление, Московская область, Раменский район, сельское поселение Рыболовское, кад. № 50:23:0050384:860, Земельный участок, категория земель: земли сельскохозяйственного назначения, разрешенное использование: для дачного строительства с правом возведения жилого дома с правом регистрации проживания в нем, общая площадь 966 кв. м |
| | | дата государственной регистрации: | 24.02.2016 |
| | | номер государственной регистрации: | 50-50/023-50/999/001/2016-805/2 |
| | | срок, на который установлено ограничение (обременение) права: | с 24.02.2016 до 01, 12, 2027 |
| | | лицо, в пользу которого установлено ограничение (обременение) права: | Закрытое акционерное общество Управляющая компания «РВМ Капитал», ИНН: 7722563196 |
| | | основание государственной регистрации: | Правила доверительного управления Закрытым паевым инвестиционным фондом недвижимости "Земельный фонд "Солнд Подмосковный" зарегистрированы ФСФР России 18.10.2007г. за № 1028-94135580 от 18.10.2007;<br>Договор о передаче прав и обязанностей по договору доверительного управления паевым инвестиционным фондом от 07.04.2015 №06/11 |



| | | |
|---|---|---|
| 5. | Договоры участия в долевом строительстве: | не зарегистрировано |
| 6. | Правопритязания: | отсутствуют |
| 7. | Заявленные в судебном порядке права требования: | данные отсутствуют |
| 8. | Отметка о возражении в отношении зарегистрированного права: | данные отсутствуют |
| 9. | Отметка о наличии решения об изъятии объекта недвижимости для государственных и муниципальных нужд: | данные отсутствуют |

Выписка выдана: Махортых Эдуард

Сведения, содержащиеся в настоящем документе, являются актуальными (действительными) на дату получения запроса органом, осуществляющим государственную регистрацию прав.
В соответствии со статьей 7 Федерального закона от 21 июля 1997 г. №122-ФЗ "О государственной регистрации прав на недвижимое имущество и сделок с ним" использование сведений, содержащихся в настоящей выписке, способами или в форме, которые наносят ущерб правам и законным интересам правообладателя, влечет ответственность, предусмотренную законодательством Российской Федерации.

СПЕЦИАЛИСТ 1-ГО РАЗРЯДА — Ерчевская М. С.

(должность уполномоченного должностного лица органа, осуществляющего государственную регистрацию прав) (подпись) (фамилия, инициалы)

Получение настоящей выписки из ЕГРП для последующего предоставления заявителю (получателю) в суде, органы местного самоуправления и органы государственных внебюджетных фондов в целях получения государственных или муниципальных услуг не требуется. Данную информацию указанные органы обязаны запрашивать у Росреестра, самостоятельно (Федеральный закон от 27.07.2010 №210-ФЗ "Об организации предоставления государственных и муниципальных услуг", ч. 1, ст. 7)

ФЕДЕРАЛЬНАЯ СЛУЖБА ГОСУДАРСТВЕННОЙ РЕГИСТРАЦИИ, КАДАСТРА И КАРТОГРАФИИ

УПРАВЛЕНИЕ ФЕДЕРАЛЬНОЙ СЛУЖБЫ ГОСУДАРСТВЕННОЙ РЕГИСТРАЦИИ, КАДАСТРА И КАРТОГРАФИИ ПО МОСКОВСКОЙ ОБЛАСТИ

**ВЫПИСКА ИЗ ЕДИНОГО ГОСУДАРСТВЕННОГО РЕЕСТРА ПРАВ НА НЕДВИЖИМОЕ ИМУЩЕСТВО И СДЕЛОК С НИМ**

Дата 13.02.2016 № 50/023/001/2016-988

На основании запроса от 11.02.2016 г., поступившего на рассмотрение 11.02.2016 г. сообщаем, что в Едином государственном реестре прав на недвижимое имущество и сделок с ним зарегистрировано:

| | | | |
|---|---|---|---|
| 1. | Характеристики объекта недвижимости: | | |
| | Кадастровый (или условный) номер объекта: | | 50:23:0050384:861 |
| | наименование объекта: | | Земельный участок |
| | назначение объекта: | | Земли сельскохозяйственного назначения, для дачного строительства с правом возведения жилого дома с правом регистрации проживания в нем |
| | площадь объекта: | | 1 000 кв. м |
| | инвентарный номер, литер: | | |
| | этажность (этаж): | | |
| | номера на поэтажном плане: | | |
| | адрес (местоположение) объекта: | | Московская область, Раменский район, сельское поселение Рыболовское |
| | состав: | | |
| 2. | Правообладатель (правообладатели): | 2.1. | Владельцы инвестиционных паев - Закрытый паевой инвестиционный фонд недвижимости "ТрастЮнион- Подмосковный" данные о которых устанавливаются на основании данных лицевых счетов владельцев инвестиционных паев в реестре владельцев инвестиционных паев и счетов депо владельцев инвестиционных паев. |
| 3. | Вид, номер и дата государственной регистрации права: | 3.1. | Общая долевая собственность, № 50-50-23/175/2014-038 от 02.09.2014 |
| 4. | Ограничение (обременение) права: | | |
| | 4.1.1. | вид: | Доверительное управление, Московская область, Раменский район, сельское поселение Рыболовское, кад. № 50:23:0050384:861, Земельный участок, категория земель: земли сельскохозяйственного назначения, разрешенное использование: для дачного строительства с правом возведения жилого дома с правом регистрации проживания в нем, общая площадь 1 000 кв. м |
| | | дата государственной регистрации: | 04.02.2016 |
| | | номер государственной регистрации: | 50-50/023-50/999/001/2016-619/2 |
| | | срок, на который установлено ограничение (обременение) права: | с 04.02.2016 по 01.12.2027 |
| | | лицо, в пользу которого установлено ограничение (обременение) права: | Закрытое акционерное общество Управляющая компания «РВМ Капитал», ИНН: 7722563196 |
| | | основание государственной регистрации: | Правила доверительного управления Закрытым паевым инвестиционным фондом недвижимости "Земельный фонд "Солид Подмосковный" зарегистрированы ФСФР России 18.10.2007г. за № 1028-94135580 от 18.10.2007;<br>Договор о передаче прав и обязанностей по договору доверительного управления паевым инвестиционным фондом от 07.04.2015 №06/11 |



| | | |
|---|---|---|
| 5. | Договоры участия в долевом строительстве: | не зарегистрировано |
| 6. | Правопритязания: | отсутствуют |
| 7. | Заявленные в судебном порядке права требования: | данные отсутствуют |
| 8. | Отметка о возражении в отношении зарегистрированного права: | данные отсутствуют |
| 9. | Отметка о наличии решения об изъятии объекта недвижимости для государственных и муниципальных нужд: | данные отсутствуют |

Выписка выдана: Махортых Эдуард Иванович

Сведения, содержащиеся в настоящем документе, являются актуальными (действительными) на дату получения запроса органом, осуществляющим государственную регистрацию прав.
В соответствии со статьей 7 Федерального закона от 21 июля 1997 г. №122-ФЗ "О государственной регистрации прав на недвижимое имущество и сделок с ним" использование сведений, содержащихся в настоящей выписке, способами или в форме, которые наносят ущерб правам и законным интересам правообладателей, влечет ответственность, предусмотренную законодательством Российской Федерации.

СПЕЦИАЛИСТ 1 РАЗРЯДА — Федотова И. С.

Получение заявителем выписки из ЕГРП для последующего предоставления в органы государственной власти, органы местного самоуправления органы государственных внебюджетных фондов в целях получения государственной (муниципальной) услуги не требуется. Данную информацию указанные органы обязаны запрашивать у Росреестра самостоятельно (Федеральный закон от 27.07.2010 №210-ФЗ "Об организации предоставления государственных и муниципальных услуг", ч.1, ст.7).

ФЕДЕРАЛЬНАЯ СЛУЖБА ГОСУДАРСТВЕННОЙ РЕГИСТРАЦИИ, КАДАСТРА И КАРТОГРАФИИ

УПРАВЛЕНИЕ ФЕДЕРАЛЬНОЙ СЛУЖБЫ ГОСУДАРСТВЕННОЙ РЕГИСТРАЦИИ, КАДАСТРА И КАРТОГРАФИИ ПО МОСКОВСКОЙ ОБЛАСТИ

**ВЫПИСКА ИЗ ЕДИНОГО ГОСУДАРСТВЕННОГО РЕЕСТРА ПРАВ НА НЕДВИЖИМОЕ ИМУЩЕСТВО И СДЕЛОК С НИМ**

Дата 13.02.2016 № 50/023/001/2016-994

На основании запроса от 11.02.2016 г., поступившего на рассмотрение 11.02.2016 г. сообщаем, что в Едином государственном реестре прав на недвижимое имущество и сделок с ним зарегистрировано:

| | | | |
|---|---|---|---|
| 1. | Характеристики объекта недвижимости: | | |
| | Кадастровый (или условный) номер объекта: | | 50:23:0050384:863 |
| | наименование объекта: | | Земельный участок |
| | назначение объекта: | | Земли сельскохозяйственного назначения, для дачного строительства с правом возведения жилого дома с правом регистрации проживания в нем |
| | площадь объекта: | | 1 000 кв. м |
| | инвентарный номер, литер: | | |
| | этажность (этаж): | | |
| | номера на поэтажном плане: | | |
| | адрес (местоположение) объекта: | | Московская область, Раменский район, сельское поселение Рыболовское |
| | состав: | | |
| 2. | Правообладатель (правообладатели): | 2.1. | Владельцы инвестиционных паев - Закрытый паевой инвестиционный фонд недвижимости "ТрастЮнион- Подмосковный" данные о которых устанавливаются на основании данных лицевых счетов владельцев инвестиционных паев в реестре владельцев инвестиционных паев и счетов депо владельцев инвестиционных паев. |
| 3. | Вид, номер и дата государственной регистрации права: | 3.1. | Общая долевая собственность, № 50-50-23/175/2014-036 от 02.09.2014 |
| 4. | Ограничение (обременение) права: | | |
| | 4.1.1. вид: | | Доверительное управление, Московская область, Раменский район, сельское поселение Рыболовское, кад. № 50:23:0050384:863, Земельный участок, категория земель: земли сельскохозяйственного назначения, разрешенное использование: для дачного строительства с правом возведения жилого дома с правом регистрации проживания в нем, общая площадь 1 000 кв. м |
| | дата государственной регистрации: | | 09.02.2016 |
| | номер государственной регистрации: | | 50-50/023-50/999/001/2016-799/2 |
| | срок, на который установлено ограничение (обременение) права: | | с 09.02.2016 ДО 21. 01. 2027 |
| | лицо, в пользу которого установлено ограничение (обременение) права: | | Закрытое акционерное общество Управляющая компания «РВМ Капитал», ИНН: 7722563196 |
| | основание государственной регистрации: | | Правила доверительного управления Закрытым паевым инвестиционным фондом недвижимости "Земельный фонд "Солид Подмосковный" зарегистрированы ФСФР России 18.10.2007г. за № 1028-94135580 от 18.10.2007;<br>Договор о передаче прав и обязанностей по договору доверительного управления паевым инвестиционным фондом от 07.04.2015 №06/11 |

1

| | | |
|---|---|---|
| 5. | Договоры участия в долевом строительстве: | не зарегистрировано |
| 6. | Правопритязания: | отсутствуют |
| 7. | Заявленные в судебном порядке права требования: | данные отсутствуют |
| 8. | Отметка о возражении в отношении зарегистрированного права: | данные отсутствуют |
| 9. | Отметка о наличии решения об изъятии объекта недвижимости для государственных и муниципальных нужд: | данные отсутствуют |

Выписка выдана: Махортых Эдуард

Сведения, содержащиеся в настоящем документе, являются актуальными (действительными) на дату получения запроса органом, осуществляющим государственную регистрацию прав.
В соответствии со статьей 7 Федерального закона от 21 июля 1997 г. №122-ФЗ "О государственной регистрации прав на недвижимое имущество и сделок с ним" использование сведений, содержащихся в настоящей выписке, сообщаемых в форме, которые наносят ущерб правам и законным интересам правообладателей, влечет ответственность, предусмотренную законодательством Российской Федерации.

СПЕЦИАЛИСТ 1 РАЗРЯДА (должность уполномоченного должностного лица органа, осуществляющего государственную регистрацию прав) — Фуктиева Н. С. (Фамилия, инициалы)

Получение заявителем выписки из ЕГРП для последующего предоставления в органы государственной власти, органы местного самоуправления и органы государственных внебюджетных фондов в целях получения государственных и муниципальных услуг и не требуется. Данную информацию указанные органы обязаны запрашивать у Росреестра самостоятельно (Федеральный закон № 210-ФЗ "Об организации предоставления государственных и муниципальных услуг", ч.1, ст.7)

2

ФЕДЕРАЛЬНАЯ СЛУЖБА ГОСУДАРСТВЕННОЙ РЕГИСТРАЦИИ, КАДАСТРА И КАРТОГРАФИИ

УПРАВЛЕНИЕ ФЕДЕРАЛЬНОЙ СЛУЖБЫ ГОСУДАРСТВЕННОЙ РЕГИСТРАЦИИ, КАДАСТРА И КАРТОГРАФИИ ПО МОСКОВСКОЙ ОБЛАСТИ

**ВЫПИСКА ИЗ ЕДИНОГО ГОСУДАРСТВЕННОГО РЕЕСТРА ПРАВ НА НЕДВИЖИМОЕ ИМУЩЕСТВО И СДЕЛОК С НИМ**

Дата 12.03.2016 № 50/023/001/2016-1263

На основании запроса от 10.03.2016 г., поступившего на рассмотрение 10.03.2016 г сообщаем, что в Едином государственном реестре прав на недвижимое имущество и сделок с ним зарегистрировано:

| | | | |
|---|---|---|---|
| 1. | Характеристики объекта недвижимости: | | |
| | Кадастровый (или условный) номер объекта: | | 50:23:0050384:865 |
| | наименование объекта: | | Земельный участок |
| | назначение объекта: | | Земли сельскохозяйственного назначения, для дачного строительства с правом возведения жилого дома с правом регистрации проживания в нем |
| | площадь объекта: | | 1 000 кв. м |
| | инвентарный номер, литер: | | |
| | этажность (этаж): | | |
| | номера на поэтажном плане: | | |
| | адрес (местоположение) объекта: | | Московская область, Раменский район, сельское поселение Рыболовское |
| | состав: | | |
| 2. | Правообладатель (правообладатели): | 2.1. | Владельцы инвестиционных паев - Закрытый паевой инвестиционный фонд недвижимости "ТрастЮнион- Подмосковный" данные о которых устанавливаются на основании данных лицевых счетов владельцев инвестиционных паев в реестре владельцев инвестиционных паев и счетов депо владельцев инвестиционных паев. |
| 3. | Вид, номер и дата государственной регистрации права: | 3.1. | Общая долевая собственность, № 50-50-23/175/2014-034 от 02.09.2014 |
| 4. | Ограничение (обременение) права: | | |
| | 4.1.1. вид: | | Доверительное управление, Московская область, Раменский район, сельское поселение Рыболовское, кад. № 50:23:0050384:865, Земельный участок, категория земель: земли сельскохозяйственного назначения, разрешенное использование: для дачного строительства с правом возведения жилого дома с правом регистрации проживания в нем, общая площадь 1 000 кв. м |
| | дата государственной регистрации: | | 24.02.2016 |
| | номер государственной регистрации: | | 50-50/023-50/999/001/2016-697/2 |
| | срок, на который установлено ограничение (обременение) права: | | с 24.02.2016 до 01, 12, 2027 |
| | лицо, в пользу которого установлено ограничение (обременение) права: | | Закрытое акционерное общество Управляющая компания «РВМ Капитал», ИНН: 7722563196 |
| | основание государственной регистрации: | | Правила доверительного управления Закрытым паевым инвестиционным фондом недвижимости "Земельный фонд "Солид Подмосковный" зарегистрированы ФСФР России 18.10.2007г. за № 1028-94135580 от 18.10.2007;<br>Договор о передаче прав и обязанностей по договору доверительного управления паевым инвестиционным фондом от 07.04.2015 №06/11 |

1

| | | |
|---|---|---|
| 5. | Договоры участия в долевом строительстве: | не зарегистрировано |
| 6. | Правопритязания: | отсутствуют |
| 7. | Заявленные в судебном порядке права требования: | данные отсутствуют |
| 8. | Отметка о возражении в отношении зарегистрированного права: | данные отсутствуют |
| 9. | Отметка о наличии решения об изъятии объекта недвижимости для государственных и муниципальных нужд: | данные отсутствуют |

Выписка выдана: Махортых Эдуард

Сведения, содержащиеся в настоящем документе, являются актуальными (действительными) на дату получения запроса органом, осуществляющим государственную регистрацию прав.
В соответствии со статьей 7 Федерального закона от 21 июля 1997 г. №122-ФЗ "О государственной регистрации прав на недвижимое имущество и сделок с ним" использование сведений, содержащихся в настоящей выписке, способами или в форме, которые наносят ущерб правам и законным интересам правообладателей, влечет ответственность, предусмотренную законодательством Российской Федерации.

СПЕЦИАЛИСТ 1 РАЗРЯДА (должность уполномоченного должностного лица органа, осуществляющего государственную регистрацию прав) — Бурцева Н. С. (Фамилия, имя, отчество)

Получение заявителем выписки из ЕГРП для исследования предоставления в органы государственной власти, органы местного самоуправления и органы государственных внебюджетных фондов в целях получения государственных и муниципальных услуг не требуется. Другую информацию указанные органы обязаны запрашивать у Росреестра самостоятельно (Федеральный закон от 27.07.2010 №210-ФЗ "Об организации предоставления государственных и муниципальных услуг", ч.1, ст.7)

2

ФЕДЕРАЛЬНАЯ СЛУЖБА ГОСУДАРСТВЕННОЙ РЕГИСТРАЦИИ, КАДАСТРА И КАРТОГРАФИИ

УПРАВЛЕНИЕ ФЕДЕРАЛЬНОЙ СЛУЖБЫ ГОСУДАРСТВЕННОЙ РЕГИСТРАЦИИ, КАДАСТРА И КАРТОГРАФИИ ПО МОСКОВСКОЙ ОБЛАСТИ

**ВЫПИСКА ИЗ ЕДИНОГО ГОСУДАРСТВЕННОГО РЕЕСТРА ПРАВ НА НЕДВИЖИМОЕ ИМУЩЕСТВО И СДЕЛОК С НИМ**

Дата 13.02.2016 № 50/023/001/2016-813

На основании запроса от 11.02.2016 г., поступившего на рассмотрение 11.02.2016 г. сообщаем, что в Едином государственном реестре прав на недвижимое имущество и сделок с ним зарегистрировано:

| | | | |
|---|---|---|---|
| 1. | Характеристики объекта недвижимости: | | |
| | Кадастровый (или условный) номер объекта: | 50:23:0050384:866 | |
| | наименование объекта: | Земельный участок | |
| | назначение объекта: | Земли сельскохозяйственного назначения, для дачного строительства с правом возведения жилого дома с правом регистрации проживания в нем | |
| | площадь объекта: | 1 029 кв. м | |
| | инвентарный номер, литер: | | |
| | этажность (этаж): | | |
| | номера на поэтажном плане: | | |
| | адрес (местоположение) объекта: | Московская область, Раменский район, сельское поселение Рыболовское | |
| | состав: | | |
| 2. | Правообладатель (правообладатели): | 2.1. | Владельцы инвестиционных паев - Закрытый паевой инвестиционный фонд недвижимости "ТрастЮнион- Подмосковный" данные о которых устанавливаются на основании данных лицевых счетов владельцев инвестиционных паев в реестре владельцев инвестиционных паев и счетов депо владельцев инвестиционных паев. |
| 3. | Вид, номер и дата государственной регистрации права: | 3.1. | Общая долевая собственность, № 50-50-23/175/2014-033 от 02.09.2014 |
| 4. | Ограничение (обременение) права: | | |
| | 4.1.1. вид: | | Доверительное управление, Московская область, Раменский район, сельское поселение Рыболовское, кад. № 50:23:0050384:866, Земельный участок, категория земель: земли сельскохозяйственного назначения, разрешенное использование: для дачного строительства с правом возведения жилого дома с правом регистрации проживания в нем, общая площадь 1 029 кв. м |
| | дата государственной регистрации: | | 01.02.2016 |
| | номер государственной регистрации: | | 50-50/023-50/999/001/2016-421/2 |
| | срок, на который установлено ограничение (обременение) права: | | с 01.02.2016 по 01.12.2027 |
| | лицо, в пользу которого установлено ограничение (обременение) права: | | Закрытое акционерное общество "Управляющая компания «РВМ Капитал», ИНН: 7722563196 |
| | основание государственной регистрации: | | Правила доверительного управления Закрытым паевым инвестиционным фондом недвижимости "Земельный фонд "Солид Подмосковный" зарегистрированы ФСФР России 18.10.2007г. за № 1028-94135580 от 18.10.2007;<br>Договор о передаче прав и обязанностей по договору доверительного управления паевым инвестиционным фондом от 07.04.2015 №06/11 |



| | | |
|---|---|---|
| 5. | Договоры участия в долевом строительстве: | не зарегистрировано |
| 6. | Правопритязания: | отсутствуют |
| 7. | Заявленные в судебном порядке права требования: | данные отсутствуют |
| 8. | Отметка о возражении в отношении зарегистрированного права: | данные отсутствуют |
| 9. | Отметка о наличии решения об изъятии объекта недвижимости для государственных и муниципальных нужд: | данные отсутствуют |

Выписка выдана: Махортых Эдуард Иванович

Сведения, содержащиеся в настоящем документе, являются актуальными (действительными) на дату получения запроса органом, осуществляющим государственную регистрацию прав.
В соответствии со статьей 7 Федерального закона от 21 июля 1997 г. №122-ФЗ "О государственной регистрации прав на недвижимое имущество и сделок с ним" использование сведений, содержащихся в настоящей выписке, способом, или в форме, которые наносят ущерб правам и законным интересам субъектов, влечет ответственность, предусмотренную законодательством Российской Федерации.

СПЕЦИАЛИСТ 1 РАЗРЯДА — Фатеева И. С.

Получение заявителем выписки из ЕГРП не освобождает от обязанности предоставления органам государственной власти, органам местного самоуправления, иным государственным органам, органам управления государственными внебюджетными фондами, государственным или муниципальным учреждениям, другим организациям сведений, необходимых для осуществления ими своих полномочий, в соответствии с федеральными законами, законами субъектов Российской Федерации, нормативными правовыми актами органов местного самоуправления, если такие сведения подлежат представлению указанными органами, организациями в соответствии с федеральным законом.

ФЕДЕРАЛЬНАЯ СЛУЖБА ГОСУДАРСТВЕННОЙ РЕГИСТРАЦИИ, КАДАСТРА И КАРТОГРАФИИ

УПРАВЛЕНИЕ ФЕДЕРАЛЬНОЙ СЛУЖБЫ ГОСУДАРСТВЕННОЙ РЕГИСТРАЦИИ, КАДАСТРА И КАРТОГРАФИИ ПО МОСКОВСКОЙ ОБЛАСТИ

**ВЫПИСКА ИЗ ЕДИНОГО ГОСУДАРСТВЕННОГО РЕЕСТРА ПРАВ НА НЕДВИЖИМОЕ ИМУЩЕСТВО И СДЕЛОК С НИМ**

Дата 12.03.2016 № 50/023/001/2016-1414

На основании запроса от 10.03.2016 г., поступившего на рассмотрение 10.03.2016 г. сообщаем, что в Едином государственном реестре прав на недвижимое имущество и сделок с ним зарегистрировано:

| | | | |
|---|---|---|---|
| 1. | Характеристики объекта недвижимости: | | |
| | Кадастровый (или условный) номер объекта: | | 50:23:0050384:873 |
| | наименование объекта: | | Земельный участок |
| | назначение объекта: | | Земли сельскохозяйственного назначения, для дачного строительства с правом возведения жилого дома с правом регистрации проживания в нем |
| | площадь объекта: | | 895 кв. м |
| | инвентарный номер, литер: | | |
| | этажность (этаж): | | |
| | номера на поэтажном плане: | | |
| | адрес (местоположение) объекта: | | Московская область, Раменский район, сельское поселение Рыболовское |
| | состав: | | |
| 2. | Правообладатель (правообладатель): | 2.1. | Владельцы инвестиционных паев - Закрытый паевой инвестиционный фонд недвижимости "ТрастЮнион- Подмосковный" данные о которых устанавливаются на основании данных лицевых счетов владельцев инвестиционных паев в реестре владельцев инвестиционных паев и счетов депо владельцев инвестиционных паев. |
| 3. | Вид, номер и дата государственной регистрации права: | 3.1. | Общая долевая собственность, № 50-50-23/175/2014-019 от 02.09.2014 |
| 4. | Ограничение (обременение) права: | | |
| | 4.1.1. вид: | | Доверительное управление, Московская область, Раменский район, сельское поселение Рыболовское, кад. № 50:23:0050384:873, Земельный участок, категория земель: земли сельскохозяйственного назначения, разрешенное использование: для дачного строительства с правом возведения жилого дома с правом регистрации проживания в нем, общая площадь 895 кв. м |
| | дата государственной регистрации: | | 25.02.2016 |
| | номер государственной регистрации: | | 50-50/023-50/999/001/2016-950/2 |
| | срок, на который установлено ограничение (обременение) права: | | с 25.02.2016 по 01.12.2027 |
| | лицо, в пользу которого установлено ограничение (обременение) права: | | Закрытое акционерное общество Управляющая компания «РВМ Капитал», ИНН: 7722563196 |
| | основание государственной регистрации: | | Правила доверительного управления Закрытым паевым инвестиционным фондом недвижимости "Земельный фонд "Солнд Подмосковный" зарегистрированы ФСФР России 18.10.2007г. за № 1028-94135580 от 18.10.2007;<br>Договор о передаче прав и обязанностей по договору доверительного управления паевым инвестиционным фондом от 07.04.2015 №06/11 |



| | | |
|---|---|---|
| 5. | Договоры участия в долевом строительстве: | не зарегистрировано |
| 6. | Правопритязания: | отсутствуют |
| 7. | Заявленные в судебном порядке права требования: | данные отсутствуют |
| 8. | Отметка о возражении в отношении зарегистрированного права: | данные отсутствуют |
| 9. | Отметка о наличии решения об изъятии объекта недвижимости для государственных и муниципальных нужд: | данные отсутствуют |

Выписка выдана: Макортых Эдуард Иванович

Сведения, содержащиеся в настоящем документе, являются актуальными (действительными) на дату получения запроса органом, осуществляющим государственную регистрацию прав.
В соответствии со статьей 7 Федерального закона от 21 июля 1997 г. №122-ФЗ "О государственной регистрации прав на недвижимое имущество и сделок с ним" использование сведений, содержащихся в настоящей выписке, способом или в форме, которые наносят ущерб правам и законным интересам правообладателей, влечет ответственность, предусмотренную законодательством Российской Федерации.

СПЕЦИАЛИСТ 1 РАЗРЯДА — Фатхиева И. С.

ФЕДЕРАЛЬНАЯ СЛУЖБА ГОСУДАРСТВЕННОЙ РЕГИСТРАЦИИ, КАДАСТРА И КАРТОГРАФИИ

УПРАВЛЕНИЕ ФЕДЕРАЛЬНОЙ СЛУЖБЫ ГОСУДАРСТВЕННОЙ РЕГИСТРАЦИИ, КАДАСТРА И КАРТОГРАФИИ ПО МОСКОВСКОЙ ОБЛАСТИ

**ВЫПИСКА ИЗ ЕДИНОГО ГОСУДАРСТВЕННОГО РЕЕСТРА ПРАВ НА НЕДВИЖИМОЕ ИМУЩЕСТВО И СДЕЛОК С НИМ**

Дата 12.03.2016 № 50/023/001/2016-1412

На основании запроса от 10.03.2016 г., поступившего на рассмотрение 10.03.2016 г. сообщаем, что в Едином государственном реестре прав на недвижимое имущество и сделок с ним зарегистрировано:

| | | | |
|---|---|---|---|
| 1. | Характеристики объекта недвижимости: | | |
| | Кадастровый (или условный) номер объекта: | 50:23:0050384:874 | |
| | наименование объекта: | Земельный участок | |
| | назначение объекта: | Земли сельскохозяйственного назначения, для дачного строительства с правом возведения жилого дома с правом регистрации проживания в нем | |
| | площадь объекта: | 898 кв. м | |
| | инвентарный номер, литер: | | |
| | этажность (этаж): | | |
| | номера на поэтажном плане: | | |
| | адрес (местоположение) объекта: | Московская область, Раменский район, сельское поселение Рыболовское | |
| | состав: | | |
| 2. | Правообладатель (правообладатели): | 2.1. | Владельцы инвестиционных паев - Закрытый паевой инвестиционный фонд недвижимости "ТрастЮнион- Подмосковный" данные о которых устанавливаются на основании данных лицевых счетов владельцев инвестиционных паев в реестре владельцев инвестиционных паев и счетов депо владельцев инвестиционных паев. |
| 3. | Вид, номер и дата государственной регистрации права: | 3.1. | Общая долевая собственность, № 50-50-23/226/2014-106 от 21.11.2014 |
| 4. | Ограничение (обременение) права: | | |
| | 4.1.1. вид: | | Доверительное управление, Московская область, Раменский район, сельское поселение Рыболовское, кад. № 50:23:0050384:874, Земельный участок, категория земель: земли сельскохозяйственного назначения, разрешенное использование: для дачного строительства с правом возведения жилого дома с правом регистрации проживания в нем, общая площадь 898 кв. м |
| | дата государственной регистрации: | | 25.02.2016 |
| | номер государственной регистрации: | | 50-50/023-50/999/001/2016-949/2 |
| | срок, на который установлено ограничение (обременение) права: | | с 25.02.2016 по 01.12.2027 |
| | лицо, в пользу которого установлено ограничение (обременение) права: | | Закрытое акционерное общество Управляющая компания «РВМ Капитал», ИНН: 7722563196 |
| | основание государственной регистрации: | | Правила доверительного управления Закрытым паевым инвестиционным фондом недвижимости "Земельный фонд "Селид Подмосковный" зарегистрированы ФСФР России 18.10.2007г. за № 1028-94135580 от 18.10.2007;<br>Договор о передаче прав и обязанностей по договору доверительного управления паевым инвестиционным фондом от 07.04.2015 №06/11 |



| | | |
|---|---|---|
| 5. | Договоры участия в долевом строительстве: | не зарегистрировано |
| 6. | Правопритязания: | отсутствуют |
| 7. | Заявленные в судебном порядке права требования: | данные отсутствуют |
| 8. | Отметка о возражении в отношении зарегистрированного права: | данные отсутствуют |
| 9. | Отметка о наличии решения об изъятии объекта недвижимости для государственных и муниципальных нужд: | данные отсутствуют |

Выписка выдана: Махортых Эдуард Иванович

Сведения, содержащиеся в настоящем документе, являются актуальными (действительными) на дату получения запроса органом, осуществляющим государственную регистрацию прав.
В соответствии со статьей 7 Федерального закона от 21 июля 1997 г. №122-ФЗ "О государственной регистрации прав на недвижимое имущество и сделок с ним" использование сведений, содержащихся в настоящей выписке, способами или в форме, которые наносят ущерб правам и законным интересам правообладателей, влечет ответственность, предусмотренную законодательством Российской Федерации.

СПЕЦИАЛИСТ 1 РАЗРЯДА (должность уполномоченного должностного лица органа, осуществляющего государственную регистрацию прав) — Фатеева И. С. (фамилия, инициалы)

Получение заявителем выписки из ЕГРП не является единственным средством и формой государственной власти, органов местного самоуправления и органов государственных внебюджетных фондов или их должностных лиц, а также нотариусов, которые в соответствии с Федеральным законом от 21.07.2010 №210-ФЗ "Об организации предоставления государственных и муниципальных услуг" (ст.1, п.4) уполномочены совершать нотариальные действия, и не требуется. Данная информация направлена органом, уполномоченным в Российской Федерации осуществлять государственную регистрацию прав на недвижимое имущество и сделок с ним, по запросу правообладателя объекта недвижимости.

ФЕДЕРАЛЬНАЯ СЛУЖБА ГОСУДАРСТВЕННОЙ РЕГИСТРАЦИИ, КАДАСТРА И КАРТОГРАФИИ

УПРАВЛЕНИЕ ФЕДЕРАЛЬНОЙ СЛУЖБЫ ГОСУДАРСТВЕННОЙ РЕГИСТРАЦИИ, КАДАСТРА И КАРТОГРАФИИ ПО МОСКОВСКОЙ ОБЛАСТИ

**ВЫПИСКА ИЗ ЕДИНОГО ГОСУДАРСТВЕННОГО РЕЕСТРА ПРАВ НА НЕДВИЖИМОЕ ИМУЩЕСТВО И СДЕЛОК С НИМ**

Дата 12.03.2016 № 50/023/001/2016-1272

На основании запроса от 10.03.2016 г., поступившего на рассмотрение 10.03.2016 г. сообщаем, что в Едином государственном реестре прав на недвижимое имущество и сделок с ним зарегистрировано:

| | | | |
|---|---|---|---|
| 1. | Характеристики объекта недвижимости: | | |
| | Кадастровый (или условный) номер объекта: | | 50:23:0050384:876 |
| | наименование объекта: | | Земельный участок |
| | назначение объекта: | | Земли сельскохозяйственного назначения, для дачного строительства с правом возведения жилого дома с правом регистрации проживания в нем |
| | площадь объекта: | | 923 кв. м |
| | инвентарный номер, литер: | | |
| | этажность (этаж): | | |
| | номера на поэтажном плане: | | |
| | адрес (местоположение) объекта: | | Московская область, Раменский район, сельское поселение Рыболовское |
| | состав: | | |
| 2. | Правообладатель (правообладатели): | 2.1. | Владельцы инвестиционных паев - Закрытый паевой инвестиционный фонд недвижимости "ТрастЮнион- Подмосковный" данные о которых устанавливаются на основании данных лицевых счетов владельцев инвестиционных паев в реестре владельцев инвестиционных паев и счетов депо владельцев инвестиционных паев. |
| 3. | Вид, номер и дата государственной регистрации права: | 3.1. | Общая долевая собственность, № 50-50-23/226/2014-136 от 25.11.2014 |
| 4. | Ограничение (обременение) права: | | |
| | 4.1.1. | вид: | Доверительное управление, Московская область, Раменский район, сельское поселение Рыболовское, кад. № 50:23:0050384:876, Земельный участок, категория земель: земли сельскохозяйственного назначения, разрешенное использование: для дачного строительства с правом возведения жилого дома с правом регистрации проживания в нем, общая площадь 923 кв. м |
| | | дата государственной регистрации: | 25.02.2016 |
| | | номер государственной регистрации: | 50-50/023-50/999/001/2016-895/2 |
| | | срок, на который установлено ограничение (обременение) права: | с 25.02.2016 по 01.12.2027 |
| | | лицо, в пользу которого установлено ограничение (обременение) права: | Закрытое акционерное общество Управляющая компания «РВМ Капитал», ИНН: 7722563196 |
| | | основание государственной регистрации: | Правила доверительного управления Закрытым паевым инвестиционным фондом недвижимости "Земельный фонд "Солнцево Подмосковный" зарегистрированы ФСФР России 18.10.2007г. за № 1028-94135580 от 18.10.2007;<br>Протокол проверки ФЛК обращения от 21.01.2016, выдавший орган: Портал госуслуг |



| | | |
|---|---|---|
| 5. | Договоры участия в долевом строительстве: | не зарегистрировано |
| 6. | Правопритязания: | отсутствуют |
| 7. | Заявленные в судебном порядке права требования: | данные отсутствуют |
| 8. | Отметка о возражении в отношении зарегистрированного права: | данные отсутствуют |
| 9. | Отметка о наличии решения об изъятии объекта недвижимости для государственных и муниципальных нужд: | данные отсутствуют |

Выписка выдана: Махортых Эдуард Иванович

Сведения, содержащиеся в настоящем документе, являются актуальными (действительными) на дату получения запроса органом, осуществляющим государственную регистрацию прав.
В соответствии со статьей 7 Федерального закона от 27 июля 1997 г. №122-ФЗ "О государственной регистрации прав на недвижимое имущество и сделок с ним" использование сведений, содержащихся в настоящей выписке, в противоправных целях, в том числе в форме, которые наносят ущерб правам и законным интересам иных обладателей, влечет ответственность, предусмотренную законодательством Российской Федерации.

СПЕЦИАЛИСТ 1 РАЗРЯДА — Устинов И. С.

ФЕДЕРАЛЬНАЯ СЛУЖБА ГОСУДАРСТВЕННОЙ РЕГИСТРАЦИИ, КАДАСТРА И КАРТОГРАФИИ

УПРАВЛЕНИЕ ФЕДЕРАЛЬНОЙ СЛУЖБЫ ГОСУДАРСТВЕННОЙ РЕГИСТРАЦИИ, КАДАСТРА И КАРТОГРАФИИ ПО МОСКОВСКОЙ ОБЛАСТИ

**ВЫПИСКА ИЗ ЕДИНОГО ГОСУДАРСТВЕННОГО РЕЕСТРА ПРАВ НА НЕДВИЖИМОЕ ИМУЩЕСТВО И СДЕЛОК С НИМ**

Дата 11.03.2016 № 50/023/001/2016-1294

На основании запроса от 09.03.2016 г., поступившего на рассмотрение 09.03.2016 г сообщаем, что в Едином государственном реестре прав на недвижимое имущество и сделок с ним зарегистрировано:

| | | | |
|---|---|---|---|
| 1. | Характеристики объекта недвижимости: | | |
| | Кадастровый (или условный) номер объекта: | | 50:23:0050384:877 |
| | наименование объекта: | | Земельный участок |
| | назначение объекта: | | Земли сельскохозяйственного назначения, для дачного строительства с правом возведения жилого дома с правом регистрации проживания в нем |
| | площадь объекта: | | 972 кв. м |
| | инвентарный номер, литер: | | |
| | этажность (этаж): | | |
| | номера на поэтажном плане: | | |
| | адрес (местоположение) объекта: | | Московская область, Раменский район, сельское поселение Рыболовское |
| | состав: | | |
| 2. | Правообладатель (правообладатели): | 2.1. | Владельцы инвестиционных паев - Закрытый паевой инвестиционный фонд недвижимости "ТрастЮнион- Подмосковный" данные о которых устанавливаются на основании данных лицевых счетов владельцев инвестиционных паев в реестре владельцев инвестиционных паев и счетов депо владельцев инвестиционных паев. |
| 3. | Вид, номер и дата государственной регистрации права: | 3.1. | Общая долевая собственность, № 50-50-23/175/2014-013 от 02.09.2014 |
| 4. | Ограничение (обременение) права: | | |
| | 4.1.1. вид: | | Доверительное управление, Московская область, Раменский район, сельское поселение Рыболовское, кад. № 50:23:0050384:877, Земельный участок, категория земель: земли сельскохозяйственного назначения, разрешенное использование: для дачного строительства с правом возведения жилого дома с правом регистрации проживания в нем, общая площадь 972 кв. м |
| | дата государственной регистрации: | | 24.02.2016 |
| | номер государственной регистрации: | | 50-50/023-50/999/001/2016-804/2 |
| | срок, на который установлено ограничение (обременение) права: | | с 24.02.2016 по 01.12.2027 |
| | лицо, в пользу которого установлено ограничение (обременение) права: | | Закрытое акционерное общество Управляющая компания «РВМ Капитал», ИНН: 7722563196 |
| | основание государственной регистрации: | | Правила доверительного управления Закрытым паевым инвестиционным фондом недвижимости "Земельный фонд "Солид Подмосковный" зарегистрированы ФСФР России 18.10.2007г. за № 1028-94135580 от 18.10.2007;<br>Договор о передаче прав и обязанностей по договору доверительного управления паевым инвестиционным фондом от 07.04.2015 №06/11 |

1

| | | |
|---|---|---|
| 5. | Договоры участия в долевом строительстве: | не зарегистрировано |
| 6. | Правопритязания: | отсутствуют |
| 7. | Заявленные в судебном порядке права требования: | данные отсутствуют |
| 8. | Отметка о возражении в отношении зарегистрированного права: | данные отсутствуют |
| 9. | Отметка о наличии решения об изъятии объекта недвижимости для государственных и муниципальных нужд: | данные отсутствуют |

Выписка выдана: Махортых Эдуард Иванович

Сведения, содержащиеся в настоящем документе, являются актуальными (действительными) на дату получения запроса органом, осуществляющим государственную регистрацию прав.
В соответствии со статьей 7 Федерального закона от 21 июля 1997 г. №122-ФЗ "О государственной регистрации прав на недвижимое имущество и сделок с ним" использование сведений, содержащихся в настоящей выписке, [illegible] или в форме, которые наносят ущерб правам и законным интересам правообладателей, влечет ответственность, предусмотренную законодательством Российской Федерации.

СПЕЦИАЛИСТ 1 РАЗРЯДА (должность уполномоченного заместителя [illegible] осуществляющего государственную регистрацию прав) — [illegible] — [illegible] И. С. (фамилия, инициалы)

Получение заявителем выписки из ЕГРП для последующего предоставления в органы государственной власти органы [illegible] и органы государственных внебюджетных фондов в целях получения государственных [illegible] не требуется. Данную информацию указанные органы обязаны запрашивать у Росреестра самостоятельно [illegible] от 27.07.2010 №210-ФЗ "Об организации предоставления государственных и муниципальных услуг", ч.1, ст.7)

2

**Отчет об оценке земельных участков (440 ед.) для дачного строительства с правом возведения жилого дома с правом регистрации проживания в нем, расположенных в Раменском районе Московской области**

ФЕДЕРАЛЬНАЯ СЛУЖБА ГОСУДАРСТВЕННОЙ РЕГИСТРАЦИИ, КАДАСТРА И КАРТОГРАФИИ

УПРАВЛЕНИЕ ФЕДЕРАЛЬНОЙ СЛУЖБЫ ГОСУДАРСТВЕННОЙ РЕГИСТРАЦИИ, КАДАСТРА И КАРТОГРАФИИ ПО МОСКОВСКОЙ ОБЛАСТИ

**ВЫПИСКА ИЗ ЕДИНОГО ГОСУДАРСТВЕННОГО РЕЕСТРА ПРАВ НА НЕДВИЖИМОЕ ИМУЩЕСТВО И СДЕЛОК С НИМ**

Дата 11.03.2016 № 50/023/001/2016-1363

На основании запроса от 09.03.2016 г., поступившего на рассмотрение 09.03.2016 г сообщаем, что в Едином государственном реестре прав на недвижимое имущество и сделок с ним зарегистрировано:

| | | | |
|---|---|---|---|
| 1. | Характеристики объекта недвижимости: | | |
| | Кадастровый (или условный) номер объекта: | | 50:23:0050384:879 |
| | наименование объекта: | | Земельный участок |
| | назначение объекта: | | Земли сельскохозяйственного назначения, для дачного строительства с правом возведения жилого дома с правом регистрации проживания в нем |
| | площадь объекта: | | 997 кв. м |
| | инвентарный номер, литер: | | |
| | этажность (этаж): | | |
| | номера на поэтажном плане: | | |
| | адрес (местоположение) объекта: | | Московская область, Раменский район, сельское поселение Рыболовское |
| | состав: | | |
| 2. | Правообладатель (правообладатели): | 2.1. | Владельцы инвестиционных паев - Закрытый паевой инвестиционный фонд недвижимости "ТрастЮнион- Подмосковный" данные о которых устанавливаются на основании данных лицевых счетов владельцев инвестиционных паев в реестре владельцев инвестиционных паев и счетов депо владельцев инвестиционных паев. |
| 3. | Вид, номер и дата государственной регистрации права: | 3.1. | Общая долевая собственность, № 50-50-23/211/2014-449 от 20.11.2014 |
| 4. | Ограничение (обременение) права: | | |
| | 4.1.1. вид: | | Доверительное управление, Московская область, Раменский район, сельское поселение Рыболовское, кад. № 50:23:0050384:879, Земельный участок, категория земель: земли сельскохозяйственного назначения, разрешенное использование: для дачного строительства с правом возведения жилого дома с правом регистрации проживания в нем, общая площадь 997 кв. м |
| | дата государственной регистрации: | | 25.02.2016 |
| | номер государственной регистрации: | | 50-50/023-50/999/001/2016-905/2 |
| | срок, на который установлено ограничение (обременение) права: | | с 25.02.2016 по 01.12.2027 |
| | лицо, в пользу которого установлено ограничение (обременение) права: | | Закрытое акционерное общество Управляющая компания «РВМ Капитал», ИНН: 7722563196 |
| | основание государственной регистрации: | | Правила доверительного управления Закрытым паевым инвестиционным фондом недвижимости "Земельный фонд "Солид Подмосковный" зарегистрированы ФСФР России 18.10.2007г. за № 1028-94135580 от 18.10.2007 |
| 5. | Договоры участия в долевом строительстве: | | не зарегистрировано |
| 6. | Правопритязания: | | отсутствуют |

1

| | | |
|---|---|---|
| 5. | Договоры участия в долевом строительстве: | не зарегистрировано |
| 6. | Правопритязания: | отсутствуют |
| 7. | Заявленные в судебном порядке права требования: | данные отсутствуют |
| 8. | Отметка о возражении в отношении зарегистрированного права: | данные отсутствуют |
| 9. | Отметка о наличии решения об изъятии объекта недвижимости для государственных и муниципальных нужд: | данные отсутствуют |

Выписка выдана: Махортых Эдуард Иванович

Сведения, содержащиеся в настоящем документе, являются актуальными (действительными) на дату получения запроса органом, осуществляющим государственную регистрацию прав.
В соответствии со статьей 7 Федерального закона от 21 июля 1997 г. №122-ФЗ "О государственной регистрации прав на недвижимое имущество и сделок с ним" использование сведений, содержащихся в настоящей выписке, [illegible] или в форме, которые наносят ущерб правам и законным интересам правообладателей, влечет ответственность, предусмотренную законодательством Российской Федерации.

СПЕЦИАЛИСТ 1 РАЗРЯДА — Бунтиков И. С.

(должность уполномоченного должностного лица органа, осуществляющего государственную регистрацию прав) — (подпись) — (фамилия, инициалы)

Получение заявителем выписки из ЕГРП для последующего представления [illegible] органы государственных внебюджетных фондов в целях получения государственных [illegible] не требуется. Данные информации указанные органы обязаны запрашивать у Росреестра самостоятельно [illegible] от 27.07.2010 №210-ФЗ "Об организации предоставления государственных и муниципальных услуг", ч. 1, ст. 7)

2

**Отчет об оценке земельных участков (440 ед.) для дачного строительства с правом возведения жилого дома с правом регистрации проживания в нем, расположенных в Раменском районе Московской области**

ФЕДЕРАЛЬНАЯ СЛУЖБА ГОСУДАРСТВЕННОЙ РЕГИСТРАЦИИ, КАДАСТРА И КАРТОГРАФИИ

УПРАВЛЕНИЕ ФЕДЕРАЛЬНОЙ СЛУЖБЫ ГОСУДАРСТВЕННОЙ РЕГИСТРАЦИИ, КАДАСТРА И КАРТОГРАФИИ ПО МОСКОВСКОЙ ОБЛАСТИ

**ВЫПИСКА ИЗ ЕДИНОГО ГОСУДАРСТВЕННОГО РЕЕСТРА ПРАВ НА НЕДВИЖИМОЕ ИМУЩЕСТВО И СДЕЛОК С НИМ**

Дата 11.03.2016 № 50/023/001/2016-1396

На основании запроса от 09.03.2016 г., поступившего на рассмотрение 09.03.2016 г. сообщаем, что в Едином государственном реестре прав на недвижимое имущество и сделок с ним зарегистрировано:

| | | | |
|---|---|---|---|
| 1. | Характеристики объекта недвижимости: | | |
| | Кадастровый (или условный) номер объекта: | | 50:23:0050384:880 |
| | наименование объекта: | | Земельный участок |
| | назначение объекта: | | Земли сельскохозяйственного назначения, для дачного строительства с правом возведения жилого дома с правом регистрации проживания в нем |
| | площадь объекта: | | 997 кв. м |
| | инвентарный номер, литер: | | |
| | этажность (этаж): | | |
| | номера на поэтажном плане: | | |
| | адрес (местоположение) объекта: | | Московская область, Раменский район, сельское поселение Рыболовское |
| | состав: | | |
| 2. | Правообладатель (правообладатели): | 2.1. | Владельцы инвестиционных паев - Закрытый паевой инвестиционный фонд недвижимости "ТрастЮнион- Подмосковный" данные о которых устанавливаются на основании данных лицевых счетов владельцев инвестиционных паев в реестре владельцев инвестиционных паев и счетов депо владельцев инвестиционных паев. |
| 3. | Вид, номер и дата государственной регистрации права: | 3.1. | Общая долевая собственность, № 50-50-23/226/2014-001 от 21.11.2014 |
| 4. | Ограничение (обременение) права: | | |
| | 4.1.1. вид: | | Доверительное управление, Московская область, Раменский район, сельское поселение Рыболовское, кад. № 50:23:0050384:880, Земельный участок, категория земель: земли сельскохозяйственного назначения, разрешенное использование: для дачного строительства с правом возведения жилого дома с правом регистрации проживания в нем, общая площадь 997 кв. м |
| | дата государственной регистрации: | | 25.02.2016 |
| | номер государственной регистрации: | | 50-50/023-50/999/001/2016-916/2 |
| | срок, на который установлено ограничение (обременение) права: | | с 25.02.2016 по 01.12.2027 |
| | лицо, в пользу которого установлено ограничение (обременение) права: | | Закрытое акционерное общество Управляющая компания «РВМ Капитал», ИНН: 7722563196 |
| | основание государственной регистрации: | | Правила доверительного управления Закрытым паевым инвестиционным фондом недвижимости "Земельный фонд "Солид Подмосковный" зарегистрированы ФСФР России 18.10.2007г. за № 1028-94135580 от 18.10.2007 |
| 5. | Договоры участия в долевом строительстве: | | не зарегистрировано |
| 6. | Правопритязания: | | отсутствуют |

1

| | | |
|---|---|---|
| 7. | Заявленные в судебном порядке права требования: | данные отсутствуют |
| 8. | Отметка о возражении в отношении зарегистрированного права: | данные отсутствуют |
| 9. | Отметка о наличии решения об изъятии объекта недвижимости для государственных и муниципальных нужд: | данные отсутствуют |

Выписка выдана: Махортых Эдуард Иванович

Сведения, содержащиеся в настоящем документе, являются актуальными (действительными) на дату получения запроса органом, осуществляющим государственную регистрацию прав. В соответствии со статьей 7 Федерального закона от 21 июля 1997 г. №122-ФЗ "О государственной регистрации прав на недвижимое имущество и сделок с ним" использование сведений, содержащихся в настоящей выписке, способами или в форме, которые наносят ущерб правам и законным интересам правообладателей, влечет ответственность, предусмотренную законодательством Российской Федерации.

СПЕЦИАЛИСТ 1 РАЗРЯДА Мунтяна Н. С.

| | | |
|---|---|---|
| 7. | Заявленные в судебном порядке права требования: | данные отсутствуют |
| 8. | Отметка о возражении в отношении зарегистрированного права: | данные отсутствуют |
| 9. | Отметка о наличии решения об изъятии объекта недвижимости для государственных и муниципальных нужд: | данные отсутствуют |

Выписка выдана: Махортых Эдуард Иванович

Сведения, содержащиеся в настоящем документе, являются актуальными (действительными) на дату получения запроса органом, осуществляющим государственную регистрацию прав.
В соответствии со статьей 7 Федерального закона от 21 июля 1997 г. №122-ФЗ "О государственной регистрации прав на недвижимое имущество и сделок с ним" использование сведений, содержащихся в настоящей выписке, способами или в форме, которые наносят ущерб правам и законным интересам правообладателей, влечет ответственность, предусмотренную законодательством Российской Федерации.

СПЕЦИАЛИСТ 1 РАЗРЯДА (должность уполномоченного должностного лица органа, осуществляющего государственную регистрацию прав) — (подпись, МП) — Фунтикова И. С. (Фамилия, инициалы)

Получение заявителем выписки из ЕГРП для последующего предоставления в органы государственной власти, органы местного самоуправления и органы государственных внебюджетных фондов в целях получения государственных и муниципальных услуг не требуется. Данную информацию указанные органы обязаны запрашивать у Росреестра самостоятельно. Федеральный закон № 210-ФЗ "Об организации предоставления государственных и муниципальных услуг", ч.1, ст.7)



ФЕДЕРАЛЬНАЯ СЛУЖБА ГОСУДАРСТВЕННОЙ РЕГИСТРАЦИИ, КАДАСТРА И КАРТОГРАФИИ

УПРАВЛЕНИЕ ФЕДЕРАЛЬНОЙ СЛУЖБЫ ГОСУДАРСТВЕННОЙ РЕГИСТРАЦИИ, КАДАСТРА И КАРТОГРАФИИ ПО МОСКОВСКОЙ ОБЛАСТИ

## ВЫПИСКА ИЗ ЕДИНОГО ГОСУДАРСТВЕННОГО РЕЕСТРА ПРАВ НА НЕДВИЖИМОЕ ИМУЩЕСТВО И СДЕЛОК С НИМ

Дата 11.03.2016 № 50/023/001/2016-1339

На основании запроса от 09.03.2016 г., поступившего на рассмотрение 09.03.2016 г. сообщаем, что в Едином государственном реестре прав на недвижимое имущество и сделок с ним зарегистрировано:

| | | | |
|---|---|---|---|
| 1. | Характеристики объекта недвижимости: | | |
| | Кадастровый (или условный) номер объекта: | | 50:23:0050384:881 |
| | наименование объекта: | | Земельный участок |
| | назначение объекта: | | Земли сельскохозяйственного назначения, для дачного строительства с правом возведения жилого дома с правом регистрации проживания в нем |
| | площадь объекта: | | 998 кв. м |
| | инвентарный номер, литер: | | |
| | этажность (этаж): | | |
| | номера на поэтажном плане: | | |
| | адрес (местоположение) объекта: | | Московская область, Раменский район, сельское поселение Рыболовское |
| | состав: | | |
| 2. | Правообладатель (правообладатели): | 2.1. | Владельцы инвестиционных паев - Закрытый паевой инвестиционный фонд недвижимости "ТрастЮнион- Подмосковный" данные о которых устанавливаются на основании данных лицевых счетов владельцев инвестиционных паев в реестре владельцев инвестиционных паев и счетов депо владельцев инвестиционных паев. |
| 3. | Вид, номер и дата государственной регистрации права: | 3.1. | Общая долевая собственность, № 50-50-23/175/2014-005 от 02.09.2014 |
| 4. | Ограничение (обременение) права: | | |
| | 4.1.1. вид: | | Доверительное управление, Московская область, Раменский район, сельское поселение Рыболовское, кад. № 50:23:0050384:881, Земельный участок, категория земель: земли сельскохозяйственного назначения, разрешенное использование: для дачного строительства с правом возведения жилого дома с правом регистрации проживания в нем, общая площадь 998 кв. м |
| | дата государственной регистрации: | | 25.02.2016 |
| | номер государственной регистрации: | | 50-50/023-50/999/001/2016-900/2 |
| | срок, на который установлено ограничение (обременение) права: | | с 25.02.2016 по 01.12.2027 |
| | лицо, в пользу которого установлено ограничение (обременение) права: | | Закрытое акционерное общество Управляющая компания «РВМ Капитал», ИНН: 7722563196 |
| | основание государственной регистрации: | | Правила доверительного управления Закрытым паевым инвестиционным фондом недвижимости "Земельный фонд "Солид Подмосковный" зарегистрированы ФСФР России 18.10.2007г. за № 1028-94135580 от 18.10.2007 |
| 5. | Договоры участия в долевом строительстве: | | не зарегистрировано |
| 6. | Правопритязания: | | отсутствуют |

| | | |
|---|---|---|
| 7. | Заявленные в судебном порядке права требования: | данные отсутствуют |
| 8. | Отметка о возражении в отношении зарегистрированного права: | данные отсутствуют |
| 9. | Отметка о наличии решения об изъятии объекта недвижимости для государственных и муниципальных нужд: | данные отсутствуют |

Выписка выдана: Махортых Эдуард Иванович

Сведения, содержащиеся в настоящем документе, являются актуальными (действительными) на дату получения запроса органом, осуществляющим государственную регистрацию прав.
В соответствии со статьей 7 Федерального закона от 21 июля 1997 г. №122-ФЗ "О государственной регистрации прав на недвижимое имущество и сделок с ним" использование сведений, содержащихся в настоящей выписке, способами или в форме, которые наносят ущерб правам и законным интересам правообладателей, влечет ответственность, предусмотренную законодательством Российской Федерации.

СПЕЦИАЛИСТ 1 РАЗРЯДА — Фунтикова И. С.

Получение заявителем выписки из ЕГРП для последующего предоставления в органы государственной власти, органы местного самоуправления и органы государственных внебюджетных фондов в целях получения государственных и муниципальных услуг не требуется. Данную информацию указанные органы обязаны запрашивать у Росреестра самостоятельно/Федеральный закон от 27.07.2010 №210-ФЗ "Об организации предоставления государственных и муниципальных услуг", ч.1, ст.7)

2

ФЕДЕРАЛЬНАЯ СЛУЖБА ГОСУДАРСТВЕННОЙ РЕГИСТРАЦИИ, КАДАСТРА И КАРТОГРАФИИ

УПРАВЛЕНИЕ ФЕДЕРАЛЬНОЙ СЛУЖБЫ ГОСУДАРСТВЕННОЙ РЕГИСТРАЦИИ, КАДАСТРА И КАРТОГРАФИИ ПО МОСКОВСКОЙ ОБЛАСТИ

## ВЫПИСКА ИЗ ЕДИНОГО ГОСУДАРСТВЕННОГО РЕЕСТРА ПРАВ НА НЕДВИЖИМОЕ ИМУЩЕСТВО И СДЕЛОК С НИМ

Дата 13.02.2016 № 50/023/001/2016-969

На основании запроса от 11.02.2016 г., поступившего на рассмотрение 11.02.2016 г. сообщаем, что в Едином государственном реестре прав на недвижимое имущество и сделок с ним зарегистрировано:

| | | | |
|---|---|---|---|
| 1. | Характеристики объекта недвижимости: | | |
| | Кадастровый (или условный) номер объекта: | | 50:23:0050384:882 |
| | наименование объекта: | | Земельный участок |
| | назначение объекта: | | Земли сельскохозяйственного назначения, для дачного строительства с правом возведения жилого дома с правом регистрации проживания в нем |
| | площадь объекта: | | 1 000 кв. м |
| | инвентарный номер, литер: | | |
| | этажность (этаж): | | |
| | номера на поэтажном плане: | | |
| | адрес (местоположение) объекта: | | Московская область, Раменский район, сельское поселение Рыболовское |
| | состав: | | |
| 2. | Правообладатель (правообладатели): | 2.1. | Владельцы инвестиционных паев - Закрытый паевой инвестиционный фонд недвижимости "ТрастЮнион- Подмосковный" данные о которых устанавливаются на основании данных лицевых счетов владельцев инвестиционных паев в реестре владельцев инвестиционных паев и счетов депо владельцев инвестиционных паев. |
| 3. | Вид, номер и дата государственной регистрации права: | 3.1. | Общая долевая собственность, № 50-50-23/175/2014-004 от 02.09.2014 |
| 4. | Ограничение (обременение) права: | | |
| | 4.1.1. вид: | | Доверительное управление, Московская область, Раменский район, сельское поселение Рыболовское, кад. № 50:23:0050384:882, Земельный участок, категория земель: земли сельскохозяйственного назначения, разрешенное использование: для дачного строительства с правом возведения жилого дома с правом регистрации проживания в нем, общая площадь 1 000 кв. м |
| | дата государственной регистрации: | | 04.02.2016 |
| | номер государственной регистрации: | | 50-50/023-50/999/001/2016-513/2 |
| | срок, на который установлено ограничение (обременение) права: | | с 04.02.2016 по 01.12.2027 |
| | лицо, в пользу которого установлено ограничение (обременение) права: | | Закрытое акционерное общество Управляющая компания «РВМ Капитал», ИНН: 7722563196 |
| | основание государственной регистрации: | | Правила доверительного управления Закрытым паевым инвестиционным фондом недвижимости "Земельный фонд "Солид Подмосковный" зарегистрированы ФСФР России 18.10.2007г. за № 1028-94135580 от 18.10.2007;<br>Договор о передаче прав и обязанностей по договору доверительного управления паевым инвестиционным фондом от 07.04.2015 №06/11 |

1

| | | |
|---|---|---|
| 5. | Договоры участия в долевом строительстве: | не зарегистрировано |
| 6. | Правопритязания: | отсутствуют |
| 7. | Заявленные в судебном порядке права требования: | данные отсутствуют |
| 8. | Отметка о возражении в отношении зарегистрированного права: | данные отсутствуют |
| 9. | Отметка о наличии решения об изъятии объекта недвижимости для государственных и муниципальных нужд: | данные отсутствуют |

Выписка выдана: Махортых Эдуард

Сведения, содержащиеся в настоящем документе, являются актуальными (действительными) на дату получения запроса органом, осуществляющим государственную регистрацию прав.
В соответствии со статьей 7 Федерального закона от 21 июля 1997 г. №122-ФЗ "О государственной регистрации прав на недвижимое имущество и сделок с ним" использование сведений, содержащихся в настоящей выписке, способами или в форме, которые наносят ущерб правам и законным интересам правообладателей, влечет ответственность, предусмотренную законодательством Российской Федерации.

СПЕЦИАЛИСТ 1 РАЗРЯДА (должность уполномоченного должностного лица органа, осуществляющего государственную регистрацию прав) — Фейгина Н. С. (фамилия, инициалы)

Полученные заявителем выписки из ЕГРП для последующего предоставления в органы государственной власти, органы местного самоуправления и органы государственных внебюджетных фондов в целях получения государственных и муниципальных услуг, не требуется. Запрос по информации указанные органы обязаны направлять в Росреестр самостоятельно (Федеральный закон от 27.07.2010 №210-ФЗ "Об организации предоставления государственных и муниципальных услуг", ч.1, ст.7)



ФЕДЕРАЛЬНАЯ СЛУЖБА ГОСУДАРСТВЕННОЙ РЕГИСТРАЦИИ, КАДАСТРА И КАРТОГРАФИИ

УПРАВЛЕНИЕ ФЕДЕРАЛЬНОЙ СЛУЖБЫ ГОСУДАРСТВЕННОЙ РЕГИСТРАЦИИ, КАДАСТРА И КАРТОГРАФИИ ПО МОСКОВСКОЙ ОБЛАСТИ

## ВЫПИСКА ИЗ ЕДИНОГО ГОСУДАРСТВЕННОГО РЕЕСТРА ПРАВ НА НЕДВИЖИМОЕ ИМУЩЕСТВО И СДЕЛОК С НИМ

Дата 13.02.2016 № 50/023/001/2016-863

На основании запроса от 11.02.2016 г., поступившего на рассмотрение 11.02.2016 г. сообщаем, что в Едином государственном реестре прав на недвижимое имущество и сделок с ним зарегистрировано:

| | | | |
|---|---|---|---|
| 1. | Характеристики объекта недвижимости: | | |
| | Кадастровый (или условный) номер объекта: | | 50:23:0050384:884 |
| | наименование объекта: | | Земельный участок |
| | назначение объекта: | | Земли сельскохозяйственного назначения, для дачного строительства с правом возведения жилого дома с правом регистрации проживания в нем |
| | площадь объекта: | | 1 000 кв. м |
| | инвентарный номер, литер: | | |
| | этажность (этаж): | | |
| | номера на поэтажном плане: | | |
| | адрес (местоположение) объекта: | | Московская область, Раменский район, сельское поселение Рыболовское |
| | состав: | | |
| 2. | Правообладатель (правообладатели): | 2.1. | Владельцы инвестиционных паев - Закрытый паевой инвестиционный фонд недвижимости "ТрастЮнион- Подмосковный" данные о которых устанавливаются на основании данных лицевых счетов владельцев инвестиционных паев в реестре владельцев инвестиционных паев и счетов депо владельцев инвестиционных паев. |
| 3. | Вид, номер и дата государственной регистрации права: | 3.1. | Общая долевая собственность, № 50-50-23/211/2014-409 от 19.11.2014 |
| 4. | Ограничение (обременение) права: | | |
| | 4.1.1. | вид: | Доверительное управление, Московская область, Раменский район, сельское поселение Рыболовское, кад. № 50:23:0050384:884, Земельный участок, категория земель: земли сельскохозяйственного назначения, разрешенное использование: для дачного строительства с правом возведения жилого дома с правом регистрации проживания в нем, общая площадь 1 000 кв. м |
| | | дата государственной регистрации: | 04.02.2016 |
| | | номер государственной регистрации: | 50-50/023-50/999/001/2016-571/2 |
| | | срок, на который установлено ограничение (обременение) права: | с 04.02.2016 по 01.12.2027 |
| | | лицо, в пользу которого установлено ограничение (обременение) права: | Закрытое акционерное общество Управляющая компания «РВМ Капитал», ИНН: 7722563196 |
| | | основание государственной регистрации: | Правила доверительного управления Закрытым паевым инвестиционным фондом недвижимости "Земельный фонд "Солид Подмосковный" зарегистрированы ФСФР России 18.10.2007г. за № 1028-94135580 от 18.10.2007;<br>Договор о передаче прав и обязанностей по договору доверительного управления паевым инвестиционным фондом от 07.04.2015 №06/11 |

| | | |
|---|---|---|
| 5. | Договоры участия в долевом строительстве: | не зарегистрировано |
| 6. | Правопритязания: | отсутствуют |
| 7. | Заявленные в судебном порядке права требования: | данные отсутствуют |
| 8. | Отметка о возражении в отношении зарегистрированного права: | данные отсутствуют |
| 9. | Отметка о наличии решения об изъятии объекта недвижимости для государственных и муниципальных нужд: | данные отсутствуют |

Выписка выдана: Махортых Эдуард

Сведения, содержащиеся в настоящем документе, являются актуальными (действительными) на дату получения запроса органом, осуществляющим государственную регистрацию прав.
В соответствии со статьей 7 Федерального закона от 21 июля 1997 г. №122-ФЗ "О государственной регистрации прав на недвижимое имущество и сделок с ним" использование сведений, содержащихся в настоящей выписке, способами или в форме, которые наносят ущерб правам и законным интересам правообладателей, влечет ответственность, предусмотренную законодательством Российской Федерации.

СПЕЦИАЛИСТ 1 РАЗРЯДА — Фуртина И. С.
(должность уполномоченного должностного лица органа, осуществляющего государственную регистрацию прав) — (подпись, ЭП) — (фамилия, инициалы)

Получение заявителем выписки из ЕГРП для последующего предоставления в органы государственной власти, органы местного самоуправления и органы государственных внебюджетных фондов в целях получения государственных и муниципальных услуг не требуется. Данную информацию указанные органы обязаны запрашивать у Реестра самостоятельно (Федеральный закон от 27.07.2010 №210-ФЗ "Об организации предоставления государственных и муниципальных услуг", ч.1, ст.7)

2

ФЕДЕРАЛЬНАЯ СЛУЖБА ГОСУДАРСТВЕННОЙ РЕГИСТРАЦИИ, КАДАСТРА И КАРТОГРАФИИ

УПРАВЛЕНИЕ ФЕДЕРАЛЬНОЙ СЛУЖБЫ ГОСУДАРСТВЕННОЙ РЕГИСТРАЦИИ, КАДАСТРА И КАРТОГРАФИИ ПО МОСКОВСКОЙ ОБЛАСТИ

## ВЫПИСКА ИЗ ЕДИНОГО ГОСУДАРСТВЕННОГО РЕЕСТРА ПРАВ НА НЕДВИЖИМОЕ ИМУЩЕСТВО И СДЕЛОК С НИМ

Дата 13.02.2016 № 50/023/001/2016-957

На основании запроса от 11.02.2016 г., поступившего на рассмотрение 11.02.2016 г. сообщаем, что в Едином государственном реестре прав на недвижимое имущество и сделок с ним зарегистрировано:

| | | | |
|---|---|---|---|
| 1. | Характеристики объекта недвижимости: | | |
| | Кадастровый (или условный) номер объекта: | | 50:23:0050384:885 |
| | наименование объекта: | | Земельный участок |
| | назначение объекта: | | Земли сельскохозяйственного назначения, для дачного строительства с правом возведения жилого дома с правом регистрации проживания в нем |
| | площадь объекта: | | 1 002 кв. м |
| | инвентарный номер, литер: | | |
| | этажность (этаж): | | |
| | номера на поэтажном плане: | | |
| | адрес (местоположение) объекта: | | Московская область, Раменский район, сельское поселение Рыболовское |
| | состав: | | |
| 2. | Правообладатель (правообладатели): | 2.1. | Владельцы инвестиционных паев - Закрытый паевой инвестиционный фонд недвижимости "ТрастЮнион- Подмосковный" данные о которых устанавливаются на основании данных лицевых счетов владельцев инвестиционных паев в реестре владельцев инвестиционных паев и счетов депо владельцев инвестиционных паев. |
| 3. | Вид, номер и дата государственной регистрации права: | 3.1. | Общая долевая собственность, № 50-50-23/226/2014-301 от 25.11.2014 |
| 4. | Ограничение (обременение) права: | | |
| | 4.1.1. вид: | | Доверительное управление, Московская область, Раменский район, сельское поселение Рыболовское, кад. № 50:23:0050384:885, Земельный участок, категория земель: земли сельскохозяйственного назначения, разрешенное использование: для дачного строительства с правом возведения жилого дома с правом регистрации проживания в нем, общая площадь 1 002 кв. м |
| | дата государственной регистрации: | | 04.02.2016 |
| | номер государственной регистрации: | | 50-50/023-50/999/001/2016-445/2 |
| | срок, на который установлено ограничение (обременение) права: | | с 04.02.2016 по 01.12.2027 |
| | лицо, в пользу которого установлено ограничение (обременение) права: | | Закрытое акционерное общество Управляющая компания «РВМ Капитал», ИНН: 7722563196 |
| | основание государственной регистрации: | | Правила доверительного управления Закрытым паевым инвестиционным фондом недвижимости "Земельный фонд "Солид Подмосковный" зарегистрированы ФСФР России 18.10.2007г. за № 1028-94135580 от 18.10.2007;<br>Договор о передаче прав и обязанностей по договору доверительного управления паевым инвестиционным фондом от 07.04.2015 №06/11 |

1

| | | |
|---|---|---|
| 5. | Договоры участия в долевом строительстве: | не зарегистрировано |
| 6. | Правопритязания: | отсутствуют |
| 7. | Заявленные в судебном порядке права требования: | данные отсутствуют |
| 8. | Отметка о возражении в отношении зарегистрированного права: | данные отсутствуют |
| 9. | Отметка о наличии решения об изъятии объекта недвижимости для государственных и муниципальных нужд: | данные отсутствуют |

Выписка выдана: Махортых Эдуард

Сведения, содержащиеся в настоящем документе, являются актуальными (действительными) на дату получения запроса органом, осуществляющим государственную регистрацию прав.
В соответствии со статьей 7 Федерального закона от 21 июля 1997 г. №122-ФЗ "О государственной регистрации прав на недвижимое имущество и сделок с ним" использование сведений, содержащихся в настоящей выписке, способами или в форме, которые наносят ущерб правам и законным интересам правообладателей, влечет ответственность, предусмотренную законодательством Российской Федерации.

СПЕЦИАЛИСТ 1 РАЗРЯДА — (должность уполномоченного сотрудника органа, осуществляющего государственную регистрацию прав) — (подпись) — Выпуск Н. С. — (фамилия, инициалы)

Получение заявителем выписки из ЕГРП для последующего предоставления в органы государственной власти, органы местного самоуправления и органы государственных внебюджетных фондов в целях получения государственных и муниципальных услуг не требуется. Данную информацию указанные органы обязаны запрашивать у Росреестра самостоятельно. Федеральный закон от 27.07.2010 №210-ФЗ "Об организации предоставления государственных и муниципальных услуг", ч. 1, ст. 7)

2

ФЕДЕРАЛЬНАЯ СЛУЖБА ГОСУДАРСТВЕННОЙ РЕГИСТРАЦИИ, КАДАСТРА И КАРТОГРАФИИ

УПРАВЛЕНИЕ ФЕДЕРАЛЬНОЙ СЛУЖБЫ ГОСУДАРСТВЕННОЙ РЕГИСТРАЦИИ, КАДАСТРА И КАРТОГРАФИИ ПО МОСКОВСКОЙ ОБЛАСТИ

## ВЫПИСКА ИЗ ЕДИНОГО ГОСУДАРСТВЕННОГО РЕЕСТРА ПРАВ НА НЕДВИЖИМОЕ ИМУЩЕСТВО И СДЕЛОК С НИМ

Дата 13.02.2016 № 50/023/001/2016-784

На основании запроса от 11.02.2016 г., поступившего на рассмотрение 11.02.2016 г. сообщаем, что в Едином государственном реестре прав на недвижимое имущество и сделок с ним зарегистрировано:

| | | | |
|---|---|---|---|
| 1. | Характеристики объекта недвижимости: | | |
| | Кадастровый (или условный) номер объекта: | | 50:23:0050384:887 |
| | наименование объекта: | | Земельный участок |
| | назначение объекта: | | Земли сельскохозяйственного назначения, для дачного строительства с правом возведения жилого дома с правом регистрации проживания в нем |
| | площадь объекта: | | 1 029 кв. м |
| | инвентарный номер, литер: | | |
| | этажность (этаж): | | |
| | номера на поэтажном плане: | | |
| | адрес (местоположение) объекта: | | Московская область, Раменский район, сельское поселение Рыболовское |
| | состав: | | |
| 2. | Правообладатель (правообладатели): | 2.1. | Владельцы инвестиционных паев - Закрытый паевой инвестиционный фонд недвижимости "ТрастЮнион- Подмосковный" данные о которых устанавливаются на основании данных лицевых счетов владельцев инвестиционных паев в реестре владельцев инвестиционных паев и счетов депо владельцев инвестиционных паев. |
| 3. | Вид, номер и дата государственной регистрации права: | 3.1. | Общая долевая собственность, № 50-50-23/211/2014-437 от 20.11.2014 |
| 4. | Ограничение (обременение) права: | | |
| | 4.1.1. вид: | | Доверительное управление, Московская область, Раменский район, сельское поселение Рыболовское, кад. № 50:23:0050384:887, Земельный участок, категория земель: земли сельскохозяйственного назначения, разрешенное использование: для дачного строительства с правом возведения жилого дома с правом регистрации проживания в нем, общая площадь 1 029 кв. м |
| | дата государственной регистрации: | | 01.02.2016 |
| | номер государственной регистрации: | | 50-50/023-50/999/001/2016-422/2 |
| | срок, на который установлено ограничение (обременение) права: | | с 01.02.2016 по 01.12.2027 |
| | лицо, в пользу которого установлено ограничение (обременение) права: | | Закрытое акционерное общество Управляющая компания «РВМ Капитал», ИНН: 7722563196 |
| | основание государственной регистрации: | | Правила доверительного управления Закрытым паевым инвестиционным фондом недвижимости "Земельный фонд "Солид Подмосковный" зарегистрированы ФСФР России 18.10.2007г. за № 1028-94135580 от 18.10.2007;<br>Договор о передаче прав и обязанностей по договору доверительного управления паевым инвестиционным фондом от 07.04.2015 №06/11 |

1

| | | |
|---|---|---|
| 5. | Договоры участия в долевом строительстве: | не зарегистрировано |
| 6. | Правопритязания: | отсутствуют |
| 7. | Заявленные в судебном порядке права требования: | данные отсутствуют |
| 8. | Отметка о возражении в отношении зарегистрированного права: | данные отсутствуют |
| 9. | Отметка о наличии решения об изъятии объекта недвижимости для государственных и муниципальных нужд: | данные отсутствуют |

Выписка выдана: Махортых Эдуард

Сведения, содержащиеся в настоящем документе, являются актуальными (действительными) на дату получения запроса органом, осуществляющим государственную регистрацию прав. В соответствии со статьей 7 Федерального закона от 21 июля 1997 г. №122-ФЗ "О государственной регистрации прав на недвижимое имущество и сделок с ним" использование сведений, содержащихся в настоящей выписке, способами или в формах, которые наносят ущерб правам и законным интересам правообладателей, влечет ответственность, предусмотренную законодательством Российской Федерации.

СПЕЦИАЛИСТ 1 РАЗРЯДА — Фунтова Н. С.

(должность уполномоченного должностного лица органа, осуществляющего государственную регистрацию прав) (подпись, М.П.) (фамилия, инициалы)

Получение заявителем выписки из ЕГРП для последующего предоставления в органы государственной власти, органы местного самоуправления и органы государственных внебюджетных фондов в целях получения государственных и муниципальных услуг не требуется. Данную информацию указанные органы обязаны запрашивать у Росреестра самостоятельно(Федеральный закон от 27.07.2010 №210-ФЗ "Об организации предоставления государственных и муниципальных услуг", ч.1, ст.7)



ФЕДЕРАЛЬНАЯ СЛУЖБА ГОСУДАРСТВЕННОЙ РЕГИСТРАЦИИ, КАДАСТРА И КАРТОГРАФИИ

УПРАВЛЕНИЕ ФЕДЕРАЛЬНОЙ СЛУЖБЫ ГОСУДАРСТВЕННОЙ РЕГИСТРАЦИИ, КАДАСТРА И КАРТОГРАФИИ ПО МОСКОВСКОЙ ОБЛАСТИ

# ВЫПИСКА ИЗ ЕДИНОГО ГОСУДАРСТВЕННОГО РЕЕСТРА ПРАВ НА НЕДВИЖИМОЕ ИМУЩЕСТВО И СДЕЛОК С НИМ

Дата 13.02.2016 № 50/023/001/2016-780

На основании запроса от 11.02.2016 г., поступившего на рассмотрение 11.02.2016 г. сообщаем, что в Едином государственном реестре прав на недвижимое имущество и сделок с ним зарегистрировано:

| | | | |
|---|---|---|---|
| 1. | Характеристики объекта недвижимости: | | |
| | Кадастровый (или условный) номер объекта: | | 50:23:0050384:888 |
| | наименование объекта: | | Земельный участок |
| | назначение объекта: | | Земли сельскохозяйственного назначения, для дачного строительства с правом возведения жилого дома с правом регистрации проживания в нем |
| | площадь объекта: | | 1 040 кв. м |
| | инвентарный номер, литер: | | |
| | этажность (этаж): | | |
| | номера на поэтажном плане: | | |
| | адрес (местоположение) объекта: | | Московская область, Раменский район, сельское поселение Рыболовское |
| | состав: | | |
| 2. | Правообладатель (правообладатели): | 2.1. | Владельцы инвестиционных паев - Закрытый паевой инвестиционный фонд недвижимости "ТрастЮнион- Подмосковный" данные о которых устанавливаются на основании данных лицевых счетов владельцев инвестиционных паев в реестре владельцев инвестиционных паев и счетов депо владельцев инвестиционных паев. |
| 3. | Вид, номер и дата государственной регистрации права: | 3.1. | Общая долевая собственность, № 50-50-23/226/2014-116 от 25.11.2014 |
| 4. | Ограничение (обременение) права: | | |
| | 4.1.1. вид: | | Доверительное управление, Московская область, Раменский район, сельское поселение Рыболовское, кад. № 50:23:0050384:888, Земельный участок, категория земель: земли сельскохозяйственного назначения, разрешенное использование: для дачного строительства с правом возведения жилого дома с правом регистрации проживания в нем, общая площадь 1 040 кв. м |
| | дата государственной регистрации: | | 01.02.2016 |
| | номер государственной регистрации: | | 50-50/023-50/999/001/2016-415/2 |
| | срок, на который установлено ограничение (обременение) права: | | с 01.02.2016 по 01.12.2027 |
| | лицо, в пользу которого установлено ограничение (обременение) права: | | Закрытое акционерное общество Управляющая компания «РВМ Капитал», ИНН: 7722563196 |
| | основание государственной регистрации: | | Правила доверительного управления Закрытым паевым инвестиционным фондом недвижимости "Земельный фонд "Солнд Подмосковный" зарегистрированы ФСФР России 18.10.2007г. за № 1028-94135580 от 18.10.2007;<br>Договор о передаче прав и обязанностей по договору доверительного управления паевым инвестиционным фондом от 07.04.2015 №06/11 |

| | | |
|---|---|---|
| 5. | Договоры участия в долевом строительстве: | не зарегистрировано |
| 6. | Правопритязания: | отсутствуют |
| 7. | Заявленные в судебном порядке права требования: | данные отсутствуют |
| 8. | Отметка о возражении в отношении зарегистрированного права: | данные отсутствуют |
| 9. | Отметка о наличии решения об изъятии объекта недвижимости для государственных и муниципальных нужд: | данные отсутствуют |

Выписка выдана: Махортых Эдуард

Сведения, содержащиеся в настоящем документе, являются актуальными (действительными) на дату получения запроса органом, осуществляющим государственную регистрацию прав.
В соответствии со статьей 7 Федерального закона от 21 июля 1997 г. №122-ФЗ "О государственной регистрации прав на недвижимое имущество и сделок с ним" использование сведений, содержащихся в настоящей выписке, способами или в форме, которые наносят ущерб правам и законным интересам правообладателей, влечет ответственность, предусмотренную законодательством Российской Федерации.

СПЕЦИАЛИСТ 1 РАЗРЯДА (должность уполномоченного должностного лица органа, осуществляющего государственную регистрацию прав) — Фуктиков И. С. (фамилия, инициалы)

Получение заявителем выписки из ЕГРП для последующего предоставления [illegible] органы местного самоуправления и органы государственных внебюджетных фондов в целях получения государственных и муниципальных [illegible] не требуется. Данную информацию указанные органы обязаны запрашивать у Росреестра самостоятельно [illegible] (ст.7) [illegible] "Об организации предоставления государственных и муниципальных [illegible] ст.7)

2

ФЕДЕРАЛЬНАЯ СЛУЖБА ГОСУДАРСТВЕННОЙ РЕГИСТРАЦИИ, КАДАСТРА И КАРТОГРАФИИ

УПРАВЛЕНИЕ ФЕДЕРАЛЬНОЙ СЛУЖБЫ ГОСУДАРСТВЕННОЙ РЕГИСТРАЦИИ, КАДАСТРА И КАРТОГРАФИИ ПО МОСКОВСКОЙ ОБЛАСТИ

## ВЫПИСКА ИЗ ЕДИНОГО ГОСУДАРСТВЕННОГО РЕЕСТРА ПРАВ НА НЕДВИЖИМОЕ ИМУЩЕСТВО И СДЕЛОК С НИМ

Дата 12.02.2016 № 50/023/001/2016-771

На основании запроса от 11.02.2016 г., поступившего на рассмотрение 11.02.2016 г. сообщаем, что в Едином государственном реестре прав на недвижимое имущество и сделок с ним зарегистрировано:

| | | | |
|---|---|---|---|
| 1. | Характеристики объекта недвижимости: | | |
| | Кадастровый (или условный) номер объекта: | | 50:23:0050384:889 |
| | наименование объекта: | | Земельный участок |
| | назначение объекта: | | Земли сельскохозяйственного назначения, для дачного строительства с правом возведения жилого дома с правом регистрации проживания в нем |
| | площадь объекта: | | 1 060 кв. м |
| | инвентарный номер, литер: | | |
| | этажность (этаж): | | |
| | номера на поэтажном плане: | | |
| | адрес (местоположение) объекта: | | Московская область, Раменский район, сельское поселение Рыболовское |
| | состав: | | |
| 2. | Правообладатель (правообладатели): | 2.1. | Владельцы инвестиционных паев - Закрытый паевой инвестиционный фонд недвижимости "ТрастЮнион- Подмосковный" данные о которых устанавливаются на основании данных лицевых счетов владельцев инвестиционных паев в реестре владельцев инвестиционных паев и счетов депо владельцев инвестиционных паев. |
| 3. | Вид, номер и дата государственной регистрации права: | 3.1. | Общая долевая собственность, № 50-50-23/211/2014-415 от 19.11.2014 |
| 4. | Ограничение (обременение) права: | | |
| | 4.1.1. вид: | | Доверительное управление, Московская область, Раменский район, сельское поселение Рыболовское, кад. № 50:23:0050384:889, Земельный участок, категория земель: земли сельскохозяйственного назначения, разрешенное использование: для дачного строительства с правом возведения жилого дома с правом регистрации проживания в нем, общая площадь 1 060 кв. м |
| | дата государственной регистрации: | | 01.02.2016 |
| | номер государственной регистрации: | | 50-50/023-50/999/001/2016-405/2 |
| | срок, на который установлено ограничение (обременение) права: | | с 01.02.2016 по 01.12.2027 |
| | лицо, в пользу которого установлено ограничение (обременение) права: | | Закрытое акционерное общество Управляющая компания «РВМ Капитал», ИНН: 7722563196 |
| | основание государственной регистрации: | | Правила доверительного управления Закрытым паевым инвестиционным фондом недвижимости "Земельный фонд "Солид Подмосковный" зарегистрированы ФСФР России 18.10.2007г. за № 1028-94135580 от 18.10.2007;<br>Договор о передаче прав и обязанностей по договору доверительного управления паевым инвестиционным фондом от 07.04.2015 №06/11 |

1

**Отчет об оценке земельных участков (440 ед.) для дачного строительства с правом возведения жилого дома с правом регистрации проживания в нем, расположенных в Раменском районе Московской области**

| | | |
|---|---|---|
| 5. | Договоры участия в долевом строительстве: | не зарегистрировано |
| 6. | Правопритязания: | отсутствуют |
| 7. | Заявленные в судебном порядке права требования: | данные отсутствуют |
| 8. | Отметка о возражении в отношении зарегистрированного права: | данные отсутствуют |
| 9. | Отметка о наличии решения об изъятии объекта недвижимости для государственных и муниципальных нужд: | данные отсутствуют |

Выписка выдана: Махортых Эдуард

Сведения, содержащиеся в настоящем документе, являются актуальными (действительными) на дату получения запроса органом, осуществляющим государственную регистрацию прав.
В соответствии со статьей 7 Федерального закона от 21 июля 1997 г. №122-ФЗ "О государственной регистрации прав на недвижимое имущество и сделок с ним" использование сведений, содержащихся в настоящей выписке, способами или в форме, которые наносят ущерб правам и законным интересам правообладателей, влечет ответственность, предусмотренную законодательством Российской Федерации.

СПЕЦИАЛИСТ 1-ГО РАЗРЯДА — Харчевская М. Г.
(должность уполномоченного должностного лица органа, осуществляющего государственную регистрацию прав) (фамилия, инициалы)

Получение заявителем выписки из ЕГРП для последующего предоставления органам государственной власти, органам местного самоуправления и органам государственных внебюджетных фондов в целях получения государственных услуг не требуется. Данную информацию указанные органы обязаны запрашивать у Росреестра самостоятельно. Федеральный закон от 27.07.2010 №210-ФЗ "Об организации предоставления государственных и муниципальных услуг", ч. 1, ст. 7)



ФЕДЕРАЛЬНАЯ СЛУЖБА ГОСУДАРСТВЕННОЙ РЕГИСТРАЦИИ, КАДАСТРА И КАРТОГРАФИИ

УПРАВЛЕНИЕ ФЕДЕРАЛЬНОЙ СЛУЖБЫ ГОСУДАРСТВЕННОЙ РЕГИСТРАЦИИ, КАДАСТРА И КАРТОГРАФИИ ПО МОСКОВСКОЙ ОБЛАСТИ

## ВЫПИСКА ИЗ ЕДИНОГО ГОСУДАРСТВЕННОГО РЕЕСТРА ПРАВ НА НЕДВИЖИМОЕ ИМУЩЕСТВО И СДЕЛОК С НИМ

Дата 13.02.2016 № 50/023/001/2016-692

На основании запроса от 11.02.2016 г., поступившего на рассмотрение 11.02.2016 г. сообщаем, что в Едином государственном реестре прав на недвижимое имущество и сделок с ним зарегистрировано:

| | | | |
|---|---|---|---|
| 1. | Характеристики объекта недвижимости: | | |
| | Кадастровый (или условный) номер объекта: | | 50:23:0050384:890 |
| | наименование объекта: | | Земельный участок |
| | назначение объекта: | | Земли сельскохозяйственного назначения, для дачного строительства с правом возведения жилого дома с правом регистрации проживания в нем |
| | площадь объекта: | | 1 205 кв. м |
| | инвентарный номер, литер: | | |
| | этажность (этаж): | | |
| | номера на поэтажном плане: | | |
| | адрес (местоположение) объекта: | | Московская область, Раменский район, сельское поселение Рыболовское |
| | состав: | | |
| 2. | Правообладатель (правообладатели): | 2.1. | Владельцы инвестиционных паев - Закрытый паевой инвестиционный фонд недвижимости "ТрастЮнион- Подмосковный" данные о которых устанавливаются на основании данных лицевых счетов владельцев инвестиционных паев в реестре владельцев инвестиционных паев и счетов депо владельцев инвестиционных паев. |
| 3. | Вид, номер и дата государственной регистрации права: | 3.1. | Общая долевая собственность, № 50-50-23/175/2014-003 от 02.09.2014 |
| 4. | Ограничение (обременение) права: | | |
| | 4.1.1. | вид: | Доверительное управление, Московская область, Раменский район, сельское поселение Рыболовское, кад. № 50:23:0050384:890, Земельный участок, категория земель: земли сельскохозяйственного назначения, разрешенное использование: для дачного строительства с правом возведения жилого дома с правом регистрации проживания в нем, общая площадь 1 205 кв. м |
| | | дата государственной регистрации: | 01.02.2016 |
| | | номер государственной регистрации: | 50-50/023-50/999/001/2016-360/2 |
| | | срок, на который установлено ограничение (обременение) права: | с 01.02.2016 по 01.12.2027 |
| | | лицо, в пользу которого установлено ограничение (обременение) права: | Закрытое акционерное общество Управляющая компания «РВМ Капитал», ИНН: 7722563196 |
| | | основание государственной регистрации: | Правила доверительного управления Закрытым паевым инвестиционным фондом недвижимости "Земельный фонд "Солнд Подмосковный" зарегистрированы ФСФР России 18.10.2007г. за № 1028-94135580 от 18.10.2007;<br>Договор о передаче прав и обязанностей по договору доверительного управления паевым инвестиционным фондом от 07.04.2015 №06/11 |

| | | |
|---|---|---|
| 5. | Договоры участия в долевом строительстве: | не зарегистрировано |
| 6. | Правопритязания: | отсутствуют |
| 7. | Заявленные в судебном порядке права требования: | данные отсутствуют |
| 8. | Отметка о возражении в отношении зарегистрированного права: | данные отсутствуют |
| 9. | Отметка о наличии решения об изъятии объекта недвижимости для государственных и муниципальных нужд: | данные отсутствуют |

Выписка выдана: Махортых Эдуард

Сведения, содержащиеся в настоящем документе, являются актуальными (действительными) на дату получения запроса органом, осуществляющим государственную регистрацию прав.
В соответствии со статьей 7 Федерального закона от 21 июля 1997 г. №122-ФЗ "О государственной регистрации прав на недвижимое имущество и сделок с ним" использование сведений, содержащихся в настоящей выписке, [illegible] в форме, которые наносят ущерб правам и законным интересам [illegible], влечет ответственность, предусмотренную законодательством Российской Федерации.

СПЕЦИАЛИСТ 1 РАЗРЯДА (должность уполномоченного должностного лица органа, осуществляющего государственную регистрацию прав) [illegible] (подпись) [illegible] И. С. (фамилия, инициалы)

Получение заявителем выписки из ЕГРП для последующего предоставления в орган [illegible] власти, органы местного самоуправления и органы государственных внебюджетных фондов в целях получения государственных и муниципальных услуг не требуется. Данную информацию указанные органы обязаны запрашивать у Росреестра самостоятельно (Федеральный закон от 27.07.2010 №210-ФЗ "Об организации предоставления государственных и муниципальных услуг", ч.1, ст.7)

2

ФЕДЕРАЛЬНАЯ СЛУЖБА ГОСУДАРСТВЕННОЙ РЕГИСТРАЦИИ, КАДАСТРА И КАРТОГРАФИИ

УПРАВЛЕНИЕ ФЕДЕРАЛЬНОЙ СЛУЖБЫ ГОСУДАРСТВЕННОЙ РЕГИСТРАЦИИ, КАДАСТРА И КАРТОГРАФИИ ПО МОСКОВСКОЙ ОБЛАСТИ

## ВЫПИСКА ИЗ ЕДИНОГО ГОСУДАРСТВЕННОГО РЕЕСТРА ПРАВ НА НЕДВИЖИМОЕ ИМУЩЕСТВО И СДЕЛОК С НИМ

Дата 13.02.2016 № 50/023/001/2016-690

На основании запроса от 11.02.2016 г., поступившего на рассмотрение 11.02.2016 г. сообщаем, что в Едином государственном реестре прав на недвижимое имущество и сделок с ним зарегистрировано:

| | | | |
|---|---|---|---|
| 1. | Характеристики объекта недвижимости: | | |
| | Кадастровый (или условный) номер объекта: | | 50:23:0050384:891 |
| | наименование объекта: | | Земельный участок |
| | назначение объекта: | | Земли сельскохозяйственного назначения, для дачного строительства с правом возведения жилого дома с правом регистрации проживания в нем |
| | площадь объекта: | | 1 419 кв. м |
| | инвентарный номер, литер: | | |
| | этажность (этаж): | | |
| | номера на поэтажном плане: | | |
| | адрес (местоположение) объекта: | | Московская область, Раменский район, сельское поселение Рыболовское |
| | состав: | | |
| 2. | Правообладатель (правообладатели): | 2.1. | Владельцы инвестиционных паев - Закрытый паевой инвестиционный фонд недвижимости "ТрастЮнион- Подмосковный" данные о которых устанавливаются на основании данных лицевых счетов владельцев инвестиционных паев в реестре владельцев инвестиционных паев и счетов депо владельцев инвестиционных паев. |
| 3. | Вид, номер и дата государственной регистрации права: | 3.1. | Общая долевая собственность, № 50-50-23/226/2014-176 от 25.11.2014 |
| 4. | Ограничение (обременение) права: | | |
| | 4.1.1. вид: | | Доверительное управление, Московская область, Раменский район, сельское поселение Рыболовское, кад. № 50:23:0050384:891, Земельный участок, категория земель: земли сельскохозяйственного назначения, разрешенное использование: для дачного строительства с правом возведения жилого дома с правом регистрации проживания в нем, общая площадь 1 419 кв. м |
| | дата государственной регистрации: | | 01.02.2016 |
| | номер государственной регистрации: | | 50-50/023-50/999/001/2016-320/2 |
| | срок, на который установлено ограничение (обременение) права: | | с 01.02.2016 по 01.12.2027 |
| | лицо, в пользу которого установлено ограничение (обременение) права: | | Закрытое акционерное общество Управляющая компания «РВМ Капитал», ИНН: 7722563196 |
| | основание государственной регистрации: | | Правила доверительного управления Закрытым паевым инвестиционным фондом недвижимости "Земельный фонд "Солид Подмосковный" зарегистрированы ФСФР России 18.10.2007г. за № 1028-94135580 от 18.10.2007;<br>Договор о передаче прав и обязанностей по договору доверительного управления паевым инвестиционным фондом от 07.04.2015 №06/11 |

1

| | | |
|---|---|---|
| 5. | Договоры участия в долевом строительстве: | не зарегистрировано |
| 6. | Правопритязания: | отсутствуют |
| 7. | Заявленные в судебном порядке права требования: | данные отсутствуют |
| 8. | Отметка о возражении в отношении зарегистрированного права: | данные отсутствуют |
| 9. | Отметка о наличии решения об изъятии объекта недвижимости для государственных и муниципальных нужд: | данные отсутствуют |

Выписка выдана: Махортых Эдуард

Сведения, содержащиеся в настоящем документе, являются актуальными (действительными) на дату получения запроса органом, осуществляющим государственную регистрацию прав.
В соответствии со статьей 7 Федерального закона от 21 июля 1997 г. №122-ФЗ "О государственной регистрации прав на недвижимое имущество и сделок с ним" использование сведений, содержащихся в настоящей выписке, способами или в форме, которые наносят ущерб правам и законным интересам правообладателей, влечет ответственность, предусмотренную законодательством Российской Федерации.

СПЕЦИАЛИСТ 1 РАЗРЯДА — Фунтайков Н. С.

Получение заявителем выписки из ЕГРП для последующего предоставления в органы государственной власти, органы мест[illegible] и органы государственных внебюджетных фондов в целях получения государственных и муниципальных услуг **не требуется**. Данную информацию указанные органы **обязаны** запрашивать у Росреестра **самостоятельно**. (Федеральный закон от 27.07.2010 №210-ФЗ "Об организации предоставления государственных и муниципальных услуг", ч.1, ст.7)



ФЕДЕРАЛЬНАЯ СЛУЖБА ГОСУДАРСТВЕННОЙ РЕГИСТРАЦИИ, КАДАСТРА И КАРТОГРАФИИ

УПРАВЛЕНИЕ ФЕДЕРАЛЬНОЙ СЛУЖБЫ ГОСУДАРСТВЕННОЙ РЕГИСТРАЦИИ, КАДАСТРА И КАРТОГРАФИИ ПО МОСКОВСКОЙ ОБЛАСТИ

## ВЫПИСКА ИЗ ЕДИНОГО ГОСУДАРСТВЕННОГО РЕЕСТРА ПРАВ НА НЕДВИЖИМОЕ ИМУЩЕСТВО И СДЕЛОК С НИМ

Дата 13.02.2016 № 50/023/001/2016-673

На основании запроса от 11.02.2016 г., поступившего на рассмотрение 11.02.2016 г. сообщаем, что в Едином государственном реестре прав на недвижимое имущество и сделок с ним зарегистрировано:

| | | | |
|---|---|---|---|
| 1. | Характеристики объекта недвижимости: | | |
| | Кадастровый (или условный) номер объекта: | | 50:23:0050384:892 |
| | наименование объекта: | | Земельный участок |
| | назначение объекта: | | Земли сельскохозяйственного назначения, для дачного строительства с правом возведения жилого дома с правом регистрации проживания в нем |
| | площадь объекта: | | 1 481 кв. м |
| | инвентарный номер, литер: | | |
| | этажность (этаж): | | |
| | номера на поэтажном плане: | | |
| | адрес (местоположение) объекта: | | Московская область, Раменский район, сельское поселение Рыболовское |
| | состав: | | |
| 2. | Правообладатель (правообладатели): | 2.1. | Владельцы инвестиционных паев - Закрытый паевой инвестиционный фонд недвижимости "ТрастЮнион- Подмосковный" данные о которых устанавливаются на основании данных лицевых счетов владельцев инвестиционных паев в реестре владельцев инвестиционных паев и счетов депо владельцев инвестиционных паев. |
| 3. | Вид, номер и дата государственной регистрации права: | 3.1. | Общая долевая собственность, № 50-50-23/226/2014-275 от 25.11.2014 |
| 4. | Ограничение (обременение) права: | | |
| | 4.1.1. вид: | | Доверительное управление, Московская область, Раменский район, сельское поселение Рыболовское, кад. № 50:23:0050384:892, Земельный участок, категория земель: земли сельскохозяйственного назначения, разрешенное использование: для дачного строительства с правом возведения жилого дома с правом регистрации проживания в нем, общая площадь 1 481 кв. м |
| | дата государственной регистрации: | | 01.02.2016 |
| | номер государственной регистрации: | | 50-50/023-50/999/001/2016-298/2 |
| | срок, на который установлено ограничение (обременение) права: | | с 01.02.2016 до 01, 12, 2017 |
| | лицо, в пользу которого установлено ограничение (обременение) права: | | Закрытое акционерное общество Управляющая компания «РВМ Капитал», ИНН: 7722563196 |
| | основание государственной регистрации: | | Правила доверительного управления Закрытым паевым инвестиционным фондом недвижимости "Земельный фонд "Солид Подмосковный" зарегистрированы ФСФР России 18.10.2007г. за № 1028-94135580 от 18.10.2007;<br>Договор о передаче прав и обязанностей по договору доверительного управления паевым инвестиционным фондом от 07.04.2015 №06/11 |

| | | |
|---|---|---|
| 5. | Договоры участия в долевом строительстве: | не зарегистрировано |
| 6. | Правопритязания: | отсутствуют |
| 7. | Заявленные в судебном порядке права требования: | данные отсутствуют |
| 8. | Отметка о возражении в отношении зарегистрированного права: | данные отсутствуют |
| 9. | Отметка о наличии решения об изъятии объекта недвижимости для государственных и муниципальных нужд: | данные отсутствуют |

Выписка выдана: Махортых Эдуард

Сведения, содержащиеся в настоящем документе, являются актуальными (действительными) на дату получения запроса органом, осуществляющим государственную регистрацию прав.
В соответствии со статьей 7 Федерального закона от 21 июля 1997 г. №122-ФЗ "О государственной регистрации прав на недвижимое имущество и сделок с ним" использование сведений, содержащихся в настоящей выписке, способами или в форме, которые наносят ущерб правам и законным интересам правообладателей, влечет ответственность, предусмотренную законодательством Российской Федерации.

СПЕЦИАЛИСТ 1 РАЗРЯДА — (должность уполномоченного должностного лица органа, осуществляющего государственную регистрацию прав) — (подпись МП) — Фрунзенов И. С. — (фамилия, инициалы)

Получение заявителем выписки из ЕГРП для последующего предоставления в органы государственной власти, органы местного самоуправления и органы государственных внебюджетных фондов в [illegible] не требуется. Данную информацию указанные органы обязаны запрашивать у Росреестра самостоятельно (Федеральный закон от 27.07.2010 №210-ФЗ "Об организации предоставления государственных и муниципальных услуг", ч.1, ст.7)

2

ФЕДЕРАЛЬНАЯ СЛУЖБА ГОСУДАРСТВЕННОЙ РЕГИСТРАЦИИ, КАДАСТРА И КАРТОГРАФИИ

УПРАВЛЕНИЕ ФЕДЕРАЛЬНОЙ СЛУЖБЫ ГОСУДАРСТВЕННОЙ РЕГИСТРАЦИИ, КАДАСТРА И КАРТОГРАФИИ ПО МОСКОВСКОЙ ОБЛАСТИ

## ВЫПИСКА ИЗ ЕДИНОГО ГОСУДАРСТВЕННОГО РЕЕСТРА ПРАВ НА НЕДВИЖИМОЕ ИМУЩЕСТВО И СДЕЛОК С НИМ

Дата 13.02.2016 № 50/023/001/2016-659

На основании запроса от 11.02.2016 г., поступившего на рассмотрение 11.02.2016 г. сообщаем, что в Едином государственном реестре прав на недвижимое имущество и сделок с ним зарегистрировано:

| | | | |
|---|---|---|---|
| 1. | Характеристики объекта недвижимости: | | |
| | Кадастровый (или условный) номер объекта: | | 50:23:0050384:893 |
| | наименование объекта: | | Земельный участок |
| | назначение объекта: | | Земли сельскохозяйственного назначения, для дачного строительства с правом возведения жилого дома с правом регистрации проживания в нем |
| | площадь объекта: | | 2 064 кв. м |
| | инвентарный номер, литер: | | |
| | этажность (этаж): | | |
| | номера на поэтажном плане: | | |
| | адрес (местоположение) объекта: | | Московская область, Раменский район, сельское поселение Рыболовское |
| | состав: | | |
| 2. | Правообладатель (правообладатели): | 2.1. | Владельцы инвестиционных паев - Закрытый паевой инвестиционный фонд недвижимости "ТрастЮнион- Подмосковный" данные о которых устанавливаются на основании данных лицевых счетов владельцев инвестиционных паев в реестре владельцев инвестиционных паев и счетов депо владельцев инвестиционных паев. |
| 3. | Вид, номер и дата государственной регистрации права: | 3.1. | Общая долевая собственность, № 50-50-23/226/2014-003 от 21.11.2014 |
| 4. | Ограничение (обременение) права: | | |
| | 4.1.1. вид: | | Доверительное управление, Московская область, Раменский район, сельское поселение Рыболовское, кад. № 50:23:0050384:893, Земельный участок, категория земель: земли сельскохозяйственного назначения, разрешенное использование: для дачного строительства с правом возведения жилого дома с правом регистрации проживания в нем, общая площадь 2 064 кв. м |
| | дата государственной регистрации: | | 01.02.2016 |
| | номер государственной регистрации: | | 50-50/023-50/999/001/2016-340/2 |
| | срок, на который установлено ограничение (обременение) права: | | с 01.02.2016 по 01.12.2027 |
| | лицо, в пользу которого установлено ограничение (обременение) права: | | Закрытое акционерное общество Управляющая компания «РВМ Капитал», ИНН: 7722563196 |
| | основание государственной регистрации: | | Правила доверительного управления Закрытым паевым инвестиционным фондом недвижимости "Земельный фонд "Солид Подмосковный" зарегистрированы ФСФР России 18.10.2007г. за № 1028-94135580 от 18.10.2007;<br>Договор о передаче прав и обязанностей по договору доверительного управления паевым инвестиционным фондом от 07.04.2015 №06/11 |

1

| | | |
|---|---|---|
| 5. | Договоры участия в долевом строительстве: | не зарегистрировано |
| 6. | Правопритязания: | отсутствуют |
| 7. | Заявленные в судебном порядке права требования: | данные отсутствуют |
| 8. | Отметка о возражении в отношении зарегистрированного права: | данные отсутствуют |
| 9. | Отметка о наличии решения об изъятии объекта недвижимости для государственных и муниципальных нужд: | данные отсутствуют |

Выписка выдана: Махортых Эдуард

Сведения, содержащиеся в настоящем документе, являются актуальными (действительными) на дату получения запроса органом, осуществляющим государственную регистрацию прав. В соответствии со статьей 7 Федерального закона от 21 июля 1997 г. №122-ФЗ "О государственной регистрации прав на недвижимое имущество и сделок с ним" использование сведений, содержащихся в настоящей выписке, способами, или в форме, которые наносят ущерб правам и законным интересам правообладателей, влечет ответственность, предусмотренную законодательством Российской Федерации.

СПЕЦИАЛИСТ 1 РАЗРЯДА — Фунтиков И. С.

(должность уполномоченного должностного лица органа, осуществляющего государственную регистрацию прав) (подпись, МП) (фамилия, инициалы)

Получение заявителем выписки из ЕГРП для нас не лучшего предоставления в органы государственной власти, органы местного самоуправления и органы государственных внебюджетных фондов в целях получения государственных и муниципальных услуг не требуется. Данную информацию указанные органы обязаны запрашивать у Реестра самостоятельно (Федеральный закон от 27.07.2010 №210-ФЗ "Об организации предоставления государственных и муниципальных услуг", ч.1, ст.7).



ФЕДЕРАЛЬНАЯ СЛУЖБА ГОСУДАРСТВЕННОЙ РЕГИСТРАЦИИ, КАДАСТРА И КАРТОГРАФИИ

УПРАВЛЕНИЕ ФЕДЕРАЛЬНОЙ СЛУЖБЫ ГОСУДАРСТВЕННОЙ РЕГИСТРАЦИИ, КАДАСТРА И КАРТОГРАФИИ ПО МОСКОВСКОЙ ОБЛАСТИ

## ВЫПИСКА ИЗ ЕДИНОГО ГОСУДАРСТВЕННОГО РЕЕСТРА ПРАВ НА НЕДВИЖИМОЕ ИМУЩЕСТВО И СДЕЛОК С НИМ

Дата 12.03.2016 № 50/023/001/2016-1550

На основании запроса от 10.03.2016 г., поступившего на рассмотрение 10.03.2016 г. сообщаем, что в Едином государственном реестре прав на недвижимое имущество и сделок с ним зарегистрировано:

| | | | |
|---|---|---|---|
| 1. | Характеристики объекта недвижимости: | | |
| | Кадастровый (или условный) номер объекта: | | 50:23:0050384:894 |
| | наименование объекта: | | Земельный участок |
| | назначение объекта: | | Земли сельскохозяйственного назначения, для дачного строительства с правом возведения жилого дома с правом регистрации проживания в нем |
| | площадь объекта: | | 904 кв. м |
| | инвентарный номер, литер: | | |
| | этажность (этаж): | | |
| | номера на поэтажном плане: | | |
| | адрес (местоположение) объекта: | | Московская область, Раменский район, сельское поселение Рыболовское |
| | состав: | | |
| 2. | Правообладатель (правообладатели): | 2.1. | Владельцы инвестиционных паев - Закрытый паевой инвестиционный фонд недвижимости "ТрастЮнион- Подмосковный" данные о которых устанавливаются на основании данных лицевых счетов владельцев инвестиционных паев в реестре владельцев инвестиционных паев и счетов депо владельцев инвестиционных паев. |
| 3. | Вид, номер и дата государственной регистрации права: | 3.1. | Общая долевая собственность, № 50-50-23/175/2014-002 от 02.09.2014 |
| 4. | Ограничение (обременение) права: | | |
| | 4.1.1. вид: | | Доверительное управление, Московская область, Раменский район, сельское поселение Рыболовское, кад. № 50:23:0050384:894, Земельный участок, категория земель: земли сельскохозяйственного назначения, разрешенное использование: для дачного строительства с правом возведения жилого дома с правом регистрации проживания в нем, общая площадь 904 кв. м |
| | дата государственной регистрации: | | 25.02.2016 |
| | номер государственной регистрации: | | 50-50/023-50/999/001/2016-939/2 |
| | срок, на который установлено ограничение (обременение) права: | | с 25.02.2016 по 01.12.2027 |
| | лицо, в пользу которого установлено ограничение (обременение) права: | | Закрытое акционерное общество Управляющая компания «РВМ Капитал», ИНН: 7722563196 |
| | основание государственной регистрации: | | Правила доверительного управления Закрытым паевым инвестиционным фондом недвижимости "Земельный фонд "Солид Подмосковный" зарегистрированы ФСФР России 18.10.2007г. за № 1028-94135580 от 18.10.2007;<br>Договор о передаче прав и обязанностей по договору доверительного управления паевым инвестиционным фондом от 07.04.2015 №06/11 |

| | | |
|---|---|---|
| 5. | Договоры участия в долевом строительстве: | не зарегистрировано |
| 6. | Правопритязания: | отсутствуют |
| 7. | Заявленные в судебном порядке права требования: | данные отсутствуют |
| 8. | Отметка о возражении в отношении зарегистрированного права: | данные отсутствуют |
| 9. | Отметка о наличии решения об изъятии объекта недвижимости для государственных и муниципальных нужд: | данные отсутствуют |

Выписка выдана: Махортых Эдуард Иванович

Сведения, содержащиеся в настоящем документе, являются актуальными (действительными) на дату получения запроса органом, осуществляющим государственную регистрацию прав. В соответствии со статьей 7 Федерального закона от 21 июля 1997 г. №122-ФЗ "О государственной регистрации прав на недвижимое имущество и сделок с ним" использование сведений, содержащихся в настоящей выписке, способами или в форме, которые наносят ущерб правам и законным интересам правообладателей, влечет ответственность, предусмотренную законодательством Российской Федерации.

СПЕЦИАЛИСТ 1 РАЗРЯДА _____ Фуштикин И. С.
(должность уполномоченного должностного лица органа, осуществляющего государственную регистрацию прав) (подпись, МП) (фамилия, инициалы)

Получение заявителем выписки из ЕГРП для последующего предоставления в орган государственной власти, органы местного самоуправления и органы государственных внебюджетных фондов в целях получения государственных и муниципальных услуг не требуется. Данные органы указанные органы обязаны запрашивать у Росреестра самостоятельно. Федеральный закон от 27.07.2010 №210-ФЗ "Об организации предоставления государственных и муниципальных услуг" ст.7



ФЕДЕРАЛЬНАЯ СЛУЖБА ГОСУДАРСТВЕННОЙ РЕГИСТРАЦИИ, КАДАСТРА И КАРТОГРАФИИ

УПРАВЛЕНИЕ ФЕДЕРАЛЬНОЙ СЛУЖБЫ ГОСУДАРСТВЕННОЙ РЕГИСТРАЦИИ, КАДАСТРА И КАРТОГРАФИИ ПО МОСКОВСКОЙ ОБЛАСТИ

## ВЫПИСКА ИЗ ЕДИНОГО ГОСУДАРСТВЕННОГО РЕЕСТРА ПРАВ НА НЕДВИЖИМОЕ ИМУЩЕСТВО И СДЕЛОК С НИМ

Дата 10.03.2016 № 50/023/001/2016-1220

На основании запроса от 09.03.2016 г., поступившего на рассмотрение 09.03.2016 г. сообщаем, что в Едином государственном реестре прав на недвижимое имущество и сделок с ним зарегистрировано:

| | | | |
|---|---|---|---|
| 1. | Характеристики объекта недвижимости: | | |
| | Кадастровый (или условный) номер объекта: | | 50:23:0050384:895 |
| | наименование объекта: | | Земельный участок |
| | назначение объекта: | | Земли сельскохозяйственного назначения, для дачного строительства с правом возведения жилого дома с правом регистрации проживания в нем |
| | площадь объекта: | | 981 кв. м |
| | инвентарный номер, литер: | | |
| | этажность (этаж): | | |
| | номера на поэтажном плане: | | |
| | адрес (местоположение) объекта: | | Московская область, Раменский район, сельское поселение Рыболовское |
| | состав: | | |
| 2. | Правообладатель (правообладатели): | 2.1. | Владельцы инвестиционных паев - Закрытый паевой инвестиционный фонд недвижимости "ТрастИнвест- Подмосковный" данные о которых устанавливаются на основании данных лицевых счетов владельцев инвестиционных паев в реестре владельцев инвестиционных паев и счетов депо владельцев инвестиционных паев. |
| 3. | Вид, номер и дата государственной регистрации права: | 3.1. | Общая долевая собственность, № 50-50-23/166/2014-447 от 02.09.2014 |
| 4. | Ограничение (обременение) права: | | |
| | 4.1.1. | вид: | Доверительное управление, Московская область, Раменский район, сельское поселение Рыболовское, кад. № 50:23:0050384:895, Земельный участок, категория земель: земли сельскохозяйственного назначения, разрешенное использование: для дачного строительства с правом возведения жилого дома с правом регистрации проживания в нем, общая площадь 981 кв. м |
| | | дата государственной регистрации: | 25.02.2016 |
| | | номер государственной регистрации: | 50-50/023-50/999/001/2016-938/2 |
| | | срок, на который установлено ограничение (обременение) права: | с 25.02.2016 по 01.12.2027 |
| | | лицо, в пользу которого установлено ограничение (обременение) права: | Закрытое акционерное общество Управляющая компания «РВМ Капитал», ИНН: 7722563196 |
| | | основание государственной регистрации: | Правила доверительного управления Закрытым паевым инвестиционным фондом недвижимости "Земельный фонд "Солид Подмосковный" зарегистрированы ФСФР России 18.10.2007г. за № 1028-94135580 от 18.10.2007;<br>Договор о передаче прав и обязанностей по договору доверительного управления паевым инвестиционным фондом от 07.04.2015 №06/11 |

ФЕДЕРАЛЬНАЯ СЛУЖБА ГОСУДАРСТВЕННОЙ РЕГИСТРАЦИИ, КАДАСТРА И КАРТОГРАФИИ

УПРАВЛЕНИЕ ФЕДЕРАЛЬНОЙ СЛУЖБЫ ГОСУДАРСТВЕННОЙ РЕГИСТРАЦИИ, КАДАСТРА И КАРТОГРАФИИ ПО МОСКОВСКОЙ ОБЛАСТИ

**ВЫПИСКА ИЗ ЕДИНОГО ГОСУДАРСТВЕННОГО РЕЕСТРА ПРАВ НА НЕДВИЖИМОЕ ИМУЩЕСТВО И СДЕЛОК С НИМ**

Дата 11.03.2016 № 50/023/001/2016-1402

На основании запроса от 09.03.2016 г., поступившего на рассмотрение 09.03.2016 г. сообщаем, что в Едином государственном реестре прав на недвижимое имущество и сделок с ним зарегистрировано:

| | | | |
|---|---|---|---|
| 1. | Характеристики объекта недвижимости: | | |
| | Кадастровый (или условный) номер объекта: | 50:23:0050384:896 | |
| | наименование объекта: | Земельный участок | |
| | назначение объекта: | Земли сельскохозяйственного назначения, для дачного строительства с правом возведения жилого дома с правом регистрации проживания в нем | |
| | площадь объекта: | 998 кв. м | |
| | инвентарный номер, литер: | | |
| | этажность (этаж): | | |
| | номера на поэтажном плане: | | |
| | адрес (местоположение) объекта: | Московская область, Раменский район, сельское поселение Рыболовское | |
| | состав: | | |
| 2. | Правообладатель (правообладатели): | 2.1. | Владельцы инвестиционных паев - Закрытый паевой инвестиционный фонд недвижимости "ТрастЮнион- Подмосковный" данные о которых устанавливаются на основании данных лицевых счетов владельцев инвестиционных паев в реестре владельцев инвестиционных паев и счетов депо владельцев инвестиционных паев. |
| 3. | Вид, номер и дата государственной регистрации права: | 3.1. | Общая долевая собственность, № 50-50-23/166/2014-448 от 02.09.2014 |
| 4. | Ограничение (обременение) права: | | |
| | 4.1.1. | вид: | Доверительное управление, Московская область, Раменский район, сельское поселение Рыболовское, кад. № 50:23:0050384:896, Земельный участок, категория земель: земли сельскохозяйственного назначения, разрешенное использование: для дачного строительства с правом возведения жилого дома с правом регистрации проживания в нем, общая площадь 998 кв. м |
| | | дата государственной регистрации: | 25.02.2016 |
| | | номер государственной регистрации: | 50-50/023-50/999/001/2016-898/2 |
| | | срок, на который установлено ограничение (обременение) права: | с 25.02.2016 по 01.12.2027 |
| | | лицо, в пользу которого установлено ограничение (обременение) права: | Закрытое акционерное общество Управляющая компания «РВМ Капитал», ИНН: 7722563196 |
| | | основание государственной регистрации: | Правила доверительного управления Закрытым паевым инвестиционным фондом недвижимости "Земельный фонд "Солнца Подмосковный" зарегистрированы ФСФР России 18.10.2007г. за № 1028-94135580 от 18.10.2007;<br>Протокол проверки ФЛК обращения от 21.01.2016, выдавший орган: Портал госуслуг |



| | | |
|---|---|---|
| 5. | Договоры участия в долевом строительстве: | не зарегистрировано |
| 6. | Правопритязания: | отсутствуют |
| 7. | Заявленные в судебном порядке права требования: | данные отсутствуют |
| 8. | Отметка о возражении в отношении зарегистрированного права: | данные отсутствуют |
| 9. | Отметка о наличии решения об изъятии объекта недвижимости для государственных и муниципальных нужд: | данные отсутствуют |

Выписка выдана: Махортых Эдуард Иванович

Сведения, содержащиеся в настоящем документе, являются актуальными (действительными) на дату получения запроса органом, осуществляющим государственную регистрацию прав. В соответствии со статьей 7 Федерального закона от 21 июля 1997 г. №122-ФЗ "О государственной регистрации прав на недвижимое имущество и сделок с ним" использование сведений, содержащихся в настоящей выписке, способами или в форме, которые наносят ущерб правам и законным интересам правообладателей, влечет ответственность, предусмотренную законодательством Российской Федерации.

СПЕЦИАЛИСТ 1 РАЗРЯДА — Фунтикова И. С.

(должность уполномоченного должностного лица органа, осуществляющего государственную регистрацию прав) (подпись, М.П.) (фамилия, инициалы)

Получение заявителем выписки из ЕГРП для последующего предоставления в органы государственной власти, органы местного самоуправления и иные государственные внебюджетные фонды и иные получатели государственных и муниципальных услуг не требуется. Данную информацию указанные органы обязаны запрашивать у Росреестра самостоятельно (Федеральный закон от 27.07.2010 №210-ФЗ "Об организации предоставления государственных и муниципальных услуг", ч.1, ст.7)

| | | |
|---|---|---|
| 5. | Договоры участия в долевом строительстве: | не зарегистрировано |
| 6. | Правопритязания: | отсутствуют |
| 7. | Заявленные в судебном порядке права требования: | данные отсутствуют |
| 8. | Отметка о возражении в отношении зарегистрированного права: | данные отсутствуют |
| 9. | Отметка о наличии решения об изъятии объекта недвижимости для государственных и муниципальных нужд: | данные отсутствуют |

Выписка выдана: Махортых Эдуард Иванович

Сведения, содержащиеся в настоящем документе, являются актуальными (действительными) на дату получения запроса органом, осуществляющим государственную регистрацию прав.
В соответствии со статьей 7 Федерального закона от 21 июля 1997 г. №122-ФЗ "О государственной регистрации прав на недвижимое имущество и сделок с ним" использование сведений, содержащихся в настоящей выписке, способами или в форме, которые наносят ущерб правам и законным интересам правообладателей, влечет ответственность, предусмотренную законодательством Российской Федерации.

СПЕЦИАЛИСТ 1 РАЗРЯДА — Фитнеко И. С.

(должность уполномоченного, заместителя вида органа, осуществляющего государственную регистрацию прав) — (подпись, ЭЦП) — (фамилия, инициалы)

Получение заявителем выписки из ЕГРП для последующего предоставления в органы государственной власти, органы местного самоуправления и органы государственных внебюджетных фондов в целях получения государственных и муниципальных услуг **не требуется**. Данную информацию указанные органы **обязаны** "запрашивать у Росреестра самостоятельно/Федеральный закон от 27.07.2010 №210-ФЗ "Об организации предоставления государственных и муниципальных услуг", ч.1, ст.7)

2

ФЕДЕРАЛЬНАЯ СЛУЖБА ГОСУДАРСТВЕННОЙ РЕГИСТРАЦИИ, КАДАСТРА И КАРТОГРАФИИ

УПРАВЛЕНИЕ ФЕДЕРАЛЬНОЙ СЛУЖБЫ ГОСУДАРСТВЕННОЙ РЕГИСТРАЦИИ, КАДАСТРА И КАРТОГРАФИИ ПО МОСКОВСКОЙ ОБЛАСТИ

## ВЫПИСКА ИЗ ЕДИНОГО ГОСУДАРСТВЕННОГО РЕЕСТРА ПРАВ НА НЕДВИЖИМОЕ ИМУЩЕСТВО И СДЕЛОК С НИМ

Дата 13.02.2016 № 50/023/001/2016-713

На основании запроса от 11.02.2016 г., поступившего на рассмотрение 11.02.2016 г. сообщаем, что в Едином государственном реестре прав на недвижимое имущество и сделок с ним зарегистрировано:

| | | | |
|---|---|---|---|
| 1. | Характеристики объекта недвижимости: | | |
| | Кадастровый (или условный) номер объекта: | | 50:23:0050384:897 |
| | наименование объекта: | | Земельный участок |
| | назначение объекта: | | Земли сельскохозяйственного назначения, для дачного строительства в правом возведения жилого дома с правом регистрации проживания в нем |
| | площадь объекта: | | 1 695 кв. м |
| | инвентарный номер, литер: | | |
| | этажность (этаж): | | |
| | номера на поэтажном плане: | | |
| | адрес (местоположение) объекта: | | Московская область, Раменский район, сельское поселение Рыболовское |
| | состав: | | |
| 2. | Правообладатель (правообладатели): | 2.1. | Владельцы инвестиционных паев - Закрытый паевой инвестиционный фонд недвижимости "ТрастЮнион- Подмосковный" данные о которых устанавливаются на основании данных лицевых счетов владельцев инвестиционных паев в реестре владельцев инвестиционных паев и счетов депо владельцев инвестиционных паев. |
| 3. | Вид, номер и дата государственной регистрации права: | 3.1. | Общая долевая собственность, № 50-50-23/166/2014-445 от 02.09.2014 |
| 4. | Ограничение (обременение) права: | | |
| | 4.1.1. вид: | | Доверительное управление, Московская область, Раменский район, сельское поселение Рыболовское, кад. № 50:23:0050384:897, Земельный участок, категория земель: земли сельскохозяйственного назначения, разрешенное использование: для дачного строительства в правом возведения жилого дома с правом регистрации проживания в нем, общая площадь 1 695 кв. м |
| | дата государственной регистрации: | | 01.02.2016 |
| | номер государственной регистрации: | | 50-50/023-50/999/001/2016-350/2 |
| | срок, на который установлено ограничение (обременение) права: | | с 01.02.2016 по 01.12.2027 |
| | лицо, в пользу которого установлено ограничение (обременение) права: | | Закрытое акционерное общество Управляющая компания «РВМ Капитал», ИНН: 7722563196 |
| | основание государственной регистрации: | | Правила доверительного управления Закрытым паевым инвестиционным фондом недвижимости "Земельный фонд "Солид Подмосковный" зарегистрированы ФСФР России 18.10.2007г. за № 1028-94135580 от 18.10.2007;<br>Договор о передаче прав и обязанностей по договору доверительного управления паевым инвестиционным фондом от 07.04.2015 №06/11 |

1

| | | |
|---|---|---|
| 5. | Договоры участия в долевом строительстве: | не зарегистрировано |
| 6. | Правопритязания: | отсутствуют |
| 7. | Заявленные в судебном порядке права требования: | данные отсутствуют |
| 8. | Отметка о возражении в отношении зарегистрированного права: | данные отсутствуют |
| 9. | Отметка о наличии решения об изъятии объекта недвижимости для государственных и муниципальных нужд: | данные отсутствуют |

Выписка выдана: Махортых Эдуард

Сведения, содержащиеся в настоящем документе, являются актуальными (действительными) на дату получения запроса органом, осуществляющим государственную регистрацию прав. В соответствии со статьей 7 Федерального закона от 27 июля 1997 г. №122-ФЗ "О государственной регистрации прав на недвижимое имущество и сделок с ним" использование сведений, содержащихся в настоящей выписке, способами, или в целях, которые наносят ущерб правам и законным интересам правообладателей, влечет ответственность, предусмотренную законодательством Российской Федерации.

СПЕЦИАЛИСТ 1 РАЗРЯДА — Федорова Н. С.



ФЕДЕРАЛЬНАЯ СЛУЖБА ГОСУДАРСТВЕННОЙ РЕГИСТРАЦИИ, КАДАСТРА И КАРТОГРАФИИ

УПРАВЛЕНИЕ ФЕДЕРАЛЬНОЙ СЛУЖБЫ ГОСУДАРСТВЕННОЙ РЕГИСТРАЦИИ, КАДАСТРА И КАРТОГРАФИИ ПО МОСКОВСКОЙ ОБЛАСТИ

## ВЫПИСКА ИЗ ЕДИНОГО ГОСУДАРСТВЕННОГО РЕЕСТРА ПРАВ НА НЕДВИЖИМОЕ ИМУЩЕСТВО И СДЕЛОК С НИМ

Дата 13.02.2016 № 50/023/001/2016-1026

На основании запроса от 11.02.2016 г., поступившего на рассмотрение 11.02.2016 г. сообщаем, что в Едином государственном реестре прав на недвижимое имущество и сделок с ним зарегистрировано:

| | | | |
|---|---|---|---|
| 1. | Характеристики объекта недвижимости: | | |
| | Кадастровый (или условный) номер объекта: | | 50:23:0050384:898 |
| | наименование объекта: | | Земельный участок |
| | назначение объекта: | | Земли сельскохозяйственного назначения, для дачного строительства с правом возведения жилого дома с правом регистрации проживания в нем |
| | площадь объекта: | | 1 000 кв. м |
| | инвентарный номер, литер: | | |
| | этажность (этаж): | | |
| | номера на поэтажном плане: | | |
| | адрес (местоположение) объекта: | | Московская область, Раменский район, сельское поселение Рыболовское |
| | состав: | | |
| 2. | Правообладатель (правообладатели): | 2.1. | Владельцы инвестиционных паев - Закрытый паевой инвестиционный фонд недвижимости "ТрастЮнион- Подмосковный" данные о которых устанавливаются на основании данных лицевых счетов владельцев инвестиционных паев в реестре владельцев инвестиционных паев и счетов депо владельцев инвестиционных паев. |
| 3. | Вид, номер и дата государственной регистрации права: | 3.1. | Общая долевая собственность, № 50-50-23/226/2014-029 от 21.11.2014 |
| 4. | Ограничение (обременение) права: | | |
| | 4.1.1. | вид: | Доверительное управление, Московская область, Раменский район, сельское поселение Рыболовское, кад. № 50:23:0050384:898, Земельный участок, категория земель: земли сельскохозяйственного назначения, разрешенное использование: для дачного строительства с правом возведения жилого дома с правом регистрации проживания в нем, общая площадь 1 000 кв. м |
| | | дата государственной регистрации: | 04.02.2016 |
| | | номер государственной регистрации: | 50-50/023-50/999/001/2016-627/2 |
| | | срок, на который установлено ограничение (обременение) права: | с 04.02.2016 до 01, 12, 2027 |
| | | лицо, в пользу которого установлено ограничение (обременение) права: | Закрытое акционерное общество Управляющая компания «РВМ Капитал», ИНН: 7722563196 |
| | | основание государственной регистрации: | Правила доверительного управления Закрытым паевым инвестиционным фондом недвижимости "Земельный фонд "Солнд Подмосковный" зарегистрированы ФСФР России 18.10.2007г. за № 1028-94135580 от 18.10.2007;<br>Договор о передаче прав и обязанностей по договору доверительного управления паевым инвестиционным фондом от 07.04.2015 №06/11 |

| | | |
|---|---|---|
| 5. | Договоры участия в долевом строительстве: | не зарегистрировано |
| 6. | Правопритязания: | отсутствуют |
| 7. | Заявленные в судебном порядке права требования: | данные отсутствуют |
| 8. | Отметка о возражении в отношении зарегистрированного права: | данные отсутствуют |
| 9. | Отметка о наличии решения об изъятии объекта недвижимости для государственных и муниципальных нужд: | данные отсутствуют |

Выписка выдана: Махортых Эдуара

Сведения, содержащиеся в настоящем документе, являются актуальными (действительными) на дату получения запроса органом, осуществляющим государственную регистрацию прав. В соответствии со статьей 7 Федерального закона от 21 июля 1997 г. №122-ФЗ "О государственной регистрации прав на недвижимое имущество и сделок с ним" использование сведений, содержащихся в настоящей выписке, способами или в целях, которые наносят ущерб правам и законным интересам правообладателей, влечет ответственность, предусмотренную законодательством Российской Федерации.

СПЕЦИАЛИСТ 1 РАЗРЯДА — Фурцева И. С.

(должность уполномоченного должностного лица органа, осуществляющего государственную регистрацию прав) — (подпись, М.П.) — (фамилия, имя, отчество)

Получение заявителем выписки из ЕГРП для последующего предоставления в органы государственной власти, органы местного самоуправления, органы государственных внебюджетных фондов в целях получения государственных и муниципальных услуг не требуется. Данную информацию указанные органы обязаны запрашивать у Росреестра самостоятельно (Федеральный закон от 27.07.2010 №210-ФЗ "Об организации предоставления государственных и муниципальных услуг", ч.1, ст.7)



ФЕДЕРАЛЬНАЯ СЛУЖБА ГОСУДАРСТВЕННОЙ РЕГИСТРАЦИИ, КАДАСТРА И КАРТОГРАФИИ

УПРАВЛЕНИЕ ФЕДЕРАЛЬНОЙ СЛУЖБЫ ГОСУДАРСТВЕННОЙ РЕГИСТРАЦИИ, КАДАСТРА И КАРТОГРАФИИ ПО МОСКОВСКОЙ ОБЛАСТИ

## ВЫПИСКА ИЗ ЕДИНОГО ГОСУДАРСТВЕННОГО РЕЕСТРА ПРАВ НА НЕДВИЖИМОЕ ИМУЩЕСТВО И СДЕЛОК С НИМ

Дата 12.03.2016 № 50/023/001/2016-1286

На основании запроса от 10.03.2016 г., поступившего на рассмотрение 10.03.2016 г. сообщаем, что в Едином государственном реестре прав на недвижимое имущество и сделок с ним зарегистрировано:

| | | | |
|---|---|---|---|
| 1. | Характеристики объекта недвижимости: | | |
| | Кадастровый (или условный) номер объекта: | | 50:23:0050384:899 |
| | наименование объекта: | | Земельный участок |
| | назначение объекта: | | Земли сельскохозяйственного назначения, для дачного строительства с правомвозведения жилого дома с правом регистрации проживания в нем |
| | площадь объекта: | | 1 000 кв. м |
| | инвентарный номер, литер: | | |
| | этажность (этаж): | | |
| | номера на поэтажном плане: | | |
| | адрес (местоположение) объекта: | | Московская область, Раменский район, сельское поселение Рыболовское |
| | состав: | | |
| 2. | Правообладатель (правообладатели): | 2.1. | Владельцы инвестиционных паев - Закрытый паевой инвестиционный фонд недвижимости "ТрастЮнион- Подмосковный" данные о которых устанавливаются на основании данных лицевых счетов владельцев инвестиционных паев в реестре владельцев инвестиционных паев и счетов депо владельцев инвестиционных паев. |
| 3. | Вид, номер и дата государственной регистрации права: | 3.1. | Общая долевая собственность, № 50-50-23/226/2014-051 от 24.11.2014 |
| 4. | Ограничение (обременение) права: | | |
| | 4.1.1. | вид: | Доверительное управление, Московская область, Раменский район, сельское поселение Рыболовское, кад. № 50:23:0050384:899, Земельный участок, категория земель: земли сельскохозяйственного назначения, разрешенное использование: для дачного строительства с правомвозведения жилого дома с правом регистрации проживания в нем, общая площадь 1 000 кв. м |
| | | дата государственной регистрации: | 24.02.2016 |
| | | номер государственной регистрации: | 50-50/023-50/999/001/2016-698/2 |
| | | срок, на который установлено ограничение (обременение) права: | с 24.02.2016 по 01.12.2027 |
| | | лицо, в пользу которого установлено ограничение (обременение) права: | Закрытое акционерное общество Управляющая компания «РВМ Капитал», ИНН: 7722563196 |
| | | основание государственной регистрации: | Правила доверительного управления Закрытым паевым инвестиционным фондом недвижимости "Земельный фонд "Солнд Подмосковный" зарегистрированы ФСФР России 18.10.2007г. за № 1028-94135580 от 18.10.2007;<br>Договор о передаче прав и обязанностей по договору доверительного управления паевым инвестиционным фондом от 07.04.2015 №06/11 |

| | | |
|---|---|---|
| 5. | Договоры участия в долевом строительстве: | не зарегистрировано |
| 6. | Правопритязания: | отсутствуют |
| 7. | Заявленные в судебном порядке права требования: | данные отсутствуют |
| 8. | Отметка о возражении в отношении зарегистрированного права: | данные отсутствуют |
| 9. | Отметка о наличии решения об изъятии объекта недвижимости для государственных и муниципальных нужд: | данные отсутствуют |

Выписка выдана: Махортых Эдуард Иванович

Сведения, содержащиеся в настоящем документе, являются актуальными (действительными) на дату получения запроса органом, осуществляющим государственную регистрацию прав. В соответствии со статьей 7 Федерального закона от 24 июля 1997 г. №122-ФЗ "О государственной регистрации прав на недвижимое имущество и сделок с ним" использование сведений, содержащихся в настоящей выписке, способами или в форме, которые наносят ущерб правам и законным интересам правообладателей, влечет ответственность, предусмотренную законодательством Российской Федерации.

СПЕЦИАЛИСТ 1 РАЗРЯДА — Фунтикова И. С.

(должность уполномоченного должностного лица органа, осуществляющего государственную регистрацию прав) (подпись, ФИО) (фамилия, инициалы)

Получение заявителем выписки из ЕГРП для последующего представления в органы государственной власти, органы местного самоуправления с целью государственных необходимости доказать в судебном порядке получения государственных услуг, не требуется. Данные органы вправе указанные органы обязаны запрашивать у Росреестра самостоятельно (Федеральный закон от 27.07.2010 №210-ФЗ "Об организации предоставления государственных и муниципальных услуг", ч.1, ст.7)



ФЕДЕРАЛЬНАЯ СЛУЖБА ГОСУДАРСТВЕННОЙ РЕГИСТРАЦИИ, КАДАСТРА И КАРТОГРАФИИ

УПРАВЛЕНИЕ ФЕДЕРАЛЬНОЙ СЛУЖБЫ ГОСУДАРСТВЕННОЙ РЕГИСТРАЦИИ, КАДАСТРА И КАРТОГРАФИИ ПО МОСКОВСКОЙ ОБЛАСТИ

## ВЫПИСКА ИЗ ЕДИНОГО ГОСУДАРСТВЕННОГО РЕЕСТРА ПРАВ НА НЕДВИЖИМОЕ ИМУЩЕСТВО И СДЕЛОК С НИМ

Дата 13.02.2016 № 50/023/001/2016-795

На основании запроса от 11.02.2016 г., поступившего на рассмотрение 11.02.2016 г. сообщаем, что в Едином государственном реестре прав на недвижимое имущество и сделок с ним зарегистрировано:

| | | | |
|---|---|---|---|
| 1. | Характеристики объекта недвижимости: | | |
| | Кадастровый (или условный) номер объекта: | | 50:23:0050384:900 |
| | наименование объекта: | | Земельный участок |
| | назначение объекта: | | Земли сельскохозяйственного назначения, для дачного строительства с правом возведения жилого дома справом регистрации проживания в нем |
| | площадь объекта: | | 1 119 кв. м |
| | инвентарный номер, литер: | | |
| | этажность (этаж): | | |
| | номера на поэтажном плане: | | |
| | адрес (местоположение) объекта: | | Московская область, Раменский район, сельское поселение Рыболовское |
| | состав: | | |
| 2. | Правообладатель (правообладатели): | 2.1. | Владельцы инвестиционных паев - Закрытый паевой инвестиционный фонд недвижимости "ТрастЮнион- Подмосковный" данные о которых устанавливаются на основании данных лицевых счетов владельцев инвестиционных паев в реестре владельцев инвестиционных паев и счетов депо владельцев инвестиционных паев. |
| 3. | Вид, номер и дата государственной регистрации права: | 3.1. | Общая долевая собственность, № 50-50-23/226/2014-023 от 21.11.2014 |
| 4. | Ограничение (обременение) права: | | |
| | 4.1.1. | вид: | Доверительное управление, Московская область, Раменский район, сельское поселение Рыболовское, кад. № 50:23:0050384:900, Земельный участок, категория земель: земли сельскохозяйственного назначения, разрешенное использование: для дачного строительства с правом возведения жилого дома справом регистрации проживания в нем, общая площадь 1 119 кв. м |
| | | дата государственной регистрации: | 01.02.2016 |
| | | номер государственной регистрации: | 50-50/023-50/999/001/2016-387/2 |
| | | срок, на который установлено ограничение (обременение) права: | с 01.02.2016 по 01.12.2027 |
| | | лицо, в пользу которого установлено ограничение (обременение) права: | Закрытое акционерное общество Управляющая компания «РВМ Капитал», ИНН: 7722563196 |
| | | основание государственной регистрации: | Правила доверительного управления Закрытым паевым инвестиционным фондом недвижимости "Земельный фонд "Солид Подмосковный" зарегистрированы ФСФР России 18.10.2007г. за № 1028-94135580 от 18.10.2007;<br>Договор о передаче прав и обязанностей по договору доверительного управления паевым инвестиционным фондом от 07.04.2015 №06/11 |

| | | |
|---|---|---|
| 5. | Договоры участия в долевом строительстве: | не зарегистрировано |
| 6. | Правопритязания: | отсутствуют |
| 7. | Заявленные в судебном порядке права требования: | данные отсутствуют |
| 8. | Отметка о возражении в отношении зарегистрированного права: | данные отсутствуют |
| 9. | Отметка о наличии решения об изъятии объекта недвижимости для государственных и муниципальных нужд: | данные отсутствуют |

Выписка выдана: Махортых Эдуард

Сведения, содержащиеся в настоящем документе, являются актуальными (действительными) на дату получения запроса органом, осуществляющим государственную регистрацию прав.
В соответствии со статьей 7 Федерального закона от 21 июля 1997 г. №122-ФЗ "О государственной регистрации прав на недвижимое имущество и сделок с ним" использование сведений, содержащихся в настоящей выписке, способами или в форме, которые наносят ущерб правам и законным интересам правообладателей, влечет ответственность, предусмотренную законодательством Российской Федерации.

СПЕЦИАЛИСТ 1 РАЗРЯДА (должность уполномоченного должностного лица органа, осуществляющего государственную регистрацию прав) — Фуртиков И. С. (подпись, инициалы)

Получение заявителем выписки из ЕГРП для последующего предоставления в органы государственной власти, органы местного самоуправления и органы государственных внебюджетных фондов в целях получения государственных и муниципальных услуг не требуется. Данную информацию указанные органы обязаны запрашивать у Росреестра самостоятельно/Федеральный закон от 27.07.2010 №210-ФЗ "Об организации предоставления государственных и муниципальных услуг", ч. 1, ст. 7)

2

ФЕДЕРАЛЬНАЯ СЛУЖБА ГОСУДАРСТВЕННОЙ РЕГИСТРАЦИИ, КАДАСТРА И КАРТОГРАФИИ

УПРАВЛЕНИЕ ФЕДЕРАЛЬНОЙ СЛУЖБЫ ГОСУДАРСТВЕННОЙ РЕГИСТРАЦИИ, КАДАСТРА И КАРТОГРАФИИ ПО МОСКОВСКОЙ ОБЛАСТИ

## ВЫПИСКА ИЗ ЕДИНОГО ГОСУДАРСТВЕННОГО РЕЕСТРА ПРАВ НА НЕДВИЖИМОЕ ИМУЩЕСТВО И СДЕЛОК С НИМ

Дата 12.03.2016 № 50/023/001/2016-1264

На основании запроса от 10.03.2016 г., поступившего на рассмотрение 10.03.2016 г. сообщаем, что в Едином государственном реестре прав на недвижимое имущество и сделок с ним зарегистрировано:

| | | | |
|---|---|---|---|
| 1. | Характеристики объекта недвижимости: | | |
| | Кадастровый (или условный) номер объекта: | | 50:23:0050384:904 |
| | наименование объекта: | | Земельный участок |
| | назначение объекта: | | Земли сельскохозяйственного назначения, для дачного строительства с правом возведения жилого дома справом регистрации проживания в нем |
| | площадь объекта: | | 1 000 кв. м |
| | инвентарный номер, литер: | | |
| | этажность (этаж): | | |
| | номера на поэтажном плане: | | |
| | адрес (местоположение) объекта: | | Московская область, Раменский район, сельское поселение Рыболовское |
| | состав: | | |
| 2. | Правообладатель (правообладатели): | 2.1. | Владельцы инвестиционных паев - Закрытый паевой инвестиционный фонд недвижимости "ТрастЮнион- Подмосковный" данные о которых устанавливаются на основании данных лицевых счетов владельцев инвестиционных паев в реестре владельцев инвестиционных паев и счетов депо владельцев инвестиционных паев. |
| 3. | Вид, номер и дата государственной регистрации права: | 3.1. | Общая долевая собственность, № 50-50-23/148/2014-386 от 02.09.2014 |
| 4. | Ограничение (обременение) права: | | |
| | 4.1.1. вид: | | Доверительное управление, Московская область, Раменский район, сельское поселение Рыболовское, кад. № 50:23:0050384:904, Земельный участок, категория земель: земли сельскохозяйственного назначения, разрешенное использование: для дачного строительства с правом возведения жилого дома справом регистрации проживания в нем, общая площадь 1 000 кв. м |
| | дата государственной регистрации: | | 24.02.2016 |
| | номер государственной регистрации: | | 50-50/023-50/999/001/2016-762/2 |
| | срок, на который установлено ограничение (обременение) права: | | с 24.02.2016 до 01, 12, 2027 |
| | лицо, в пользу которого установлено ограничение (обременение) права: | | Закрытое акционерное общество Управляющая компания «РВМ Капитал», ИНН: 7722563196 |
| | основание государственной регистрации: | | Правила доверительного управления Закрытым паевым инвестиционным фондом недвижимости "Земельный фонд "Солид Подмосковный" зарегистрированы ФСФР России 18.10.2007г. за № 1028-94135580 от 18.10.2007;<br>Договор о передаче прав и обязанностей по договору доверительного управления паевым инвестиционным фондом от 07.04.2015 №06/11 |

1

| | | |
|---|---|---|
| 5. | Договоры участия в долевом строительстве: | не зарегистрировано |
| 6. | Правопритязания: | отсутствуют |
| 7. | Заявленные в судебном порядке права требования: | данные отсутствуют |
| 8. | Отметка о возражении в отношении зарегистрированного права: | данные отсутствуют |
| 9. | Отметка о наличии решения об изъятии объекта недвижимости для государственных и муниципальных нужд: | данные отсутствуют |

Выписка выдана: Махортых Эдуард Иванович

Сведения, содержащиеся в настоящем документе, являются актуальными (действительными) на дату получения запроса органом, осуществляющим государственную регистрацию прав.
В соответствии со статьей 7 Федерального закона от 21 июля 1997 г. №122-ФЗ "О государственной регистрации прав на недвижимое имущество и сделок с ним" использование сведений, содержащихся в настоящей выписке, способами или в форме, которые наносят ущерб правам и законным интересам правообладателей, влечет ответственность, предусмотренную законодательством Российской Федерации.

СПЕЦИАЛИСТ 1 РАЗРЯДА (должность уполномоченного должностного лица органа, осуществляющего государственную регистрацию прав) | (подпись, МП) | Фурдинка И. С. (фамилия, инициалы)

Получение заявителем выписки из ЕГРП для последующего предоставления в другие государственные власти, органы местного самоуправления и органы государственных необходимых фондов в целях получения государственных и муниципальных услуг не требуется. Данную информацию указанные органы обязаны запрашивать у Росреестра самостоятельно (Федеральный закон от 27.07.2010 №210-ФЗ "Об организации предоставления государственных и муниципальных услуг", ч. 1, ст. 7)

2

ФЕДЕРАЛЬНАЯ СЛУЖБА ГОСУДАРСТВЕННОЙ РЕГИСТРАЦИИ, КАДАСТРА И КАРТОГРАФИИ

УПРАВЛЕНИЕ ФЕДЕРАЛЬНОЙ СЛУЖБЫ ГОСУДАРСТВЕННОЙ РЕГИСТРАЦИИ, КАДАСТРА И КАРТОГРАФИИ ПО МОСКОВСКОЙ ОБЛАСТИ

**ВЫПИСКА ИЗ ЕДИНОГО ГОСУДАРСТВЕННОГО РЕЕСТРА ПРАВ НА НЕДВИЖИМОЕ ИМУЩЕСТВО И СДЕЛОК С НИМ**

Дата 12.03.2016 № 50/023/001/2016-1515

На основании запроса от 10.03.2016 г., поступившего на рассмотрение 10.03.2016 г сообщаем, что в Едином государственном реестре прав на недвижимое имущество и сделок с ним зарегистрировано:

| | | | |
|---|---|---|---|
| 1. | Характеристики объекта недвижимости: | | |
| | Кадастровый (или условный) номер объекта: | | 50:23:0050384:906 |
| | наименование объекта: | | Земельный участок |
| | назначение объекта: | | Земли сельскохозяйственного назначения, для дачного строительства с правом возведения жилого дома с правом регистрации проживания в нем |
| | площадь объекта: | | 1 000 кв. м |
| | инвентарный номер, литер: | | |
| | этажность (этаж): | | |
| | номера на поэтажном плане: | | |
| | адрес (местоположение) объекта: | | Московская область, Раменский район, сельское поселение Рыболовское |
| | состав: | | |
| 2. | Правообладатель (правообладатели): | 2.1. | Владельцы инвестиционных паев - Закрытый паевой инвестиционный фонд недвижимости "ТрастЮнион- Подмосковный" данные о которых устанавливаются на основании данных лицевых счетов владельцев инвестиционных паев в реестре владельцев инвестиционных паев и счетов депо владельцев инвестиционных паев. |
| 3. | Вид, номер и дата государственной регистрации права: | 3.1. | Общая долевая собственность, № 50-50-23/148/2014-384 от 02.09.2014 |
| 4. | Ограничение (обременение) права: | | |
| | 4.1.1. вид: | | Доверительное управление, Московская область, Раменский район, сельское поселение Рыболовское, кад. № 50:23:0050384:906, Земельный участок, категория земель: земли сельскохозяйственного назначения, разрешенное использование: для дачного строительства с правом возведения жилого дома с правом регистрации проживания в нем, общая площадь 1 000 кв. м |
| | дата государственной регистрации: | | 24.02.2016 |
| | номер государственной регистрации: | | 50-50/023-50/999/001/2016-764/2 |
| | срок, на который установлено ограничение (обременение) права: | | с 24.02.2016 по 01.12.2027 |
| | лицо, в пользу которого установлено ограничение (обременение) права: | | Закрытое акционерное общество Управляющая компания «РВМ Капитал», ИНН: 7722563196 |
| | основание государственной регистрации: | | Правила доверительного управления Закрытым паевым инвестиционным фондом недвижимости "Земельный фонд "Солид Подмосковный" зарегистрированы ФСФР России 18.10.2007г. за № 1028-94135580 от 18.10.2007;<br>Договор о передаче прав и обязанностей по договору доверительного управления паевым инвестиционным фондом от 07.04.2015 №06/11 |

1

| | | |
|---|---|---|
| 5. | Договоры участия в долевом строительстве: | не зарегистрировано |
| 6. | Правопритязания: | отсутствуют |
| 7. | Заявленные в судебном порядке права требования: | данные отсутствуют |
| 8. | Отметка о возражении в отношении зарегистрированного права: | данные отсутствуют |
| 9. | Отметка о наличии решения об изъятии объекта недвижимости для государственных и муниципальных нужд: | данные отсутствуют |

Выписка выдана: Махортых Эдуард Иванович

Сведения, содержащиеся в настоящем документе, являются актуальными (действительными) на дату получения запроса органом, осуществляющим государственную регистрацию прав.
В соответствии со статьей 7 Федерального закона от 21 июля 1997 г. №122-ФЗ "О государственной регистрации прав на недвижимое имущество и сделок с ним" использование сведений, содержащихся в настоящей выписке, способами или в форме, которые наносят ущерб правам и законным интересам правообладателей, влечет ответственность, предусмотренную законодательством Российской Федерации.

СПЕЦИАЛИСТ 1 РАЗРЯДА — Фунтиков И. С.
(должность уполномоченного должностного лица органа, осуществляющего государственную регистрацию прав) — (подпись, МП) — (фамилия, инициалы)

Получение заявителем выписки из ЕГРП для последующего предоставления органам государственной власти, органам местного самоуправления и органам государственных внебюджетных фондов в целях получения государственных и муниципальных услуг не требуется. Данную информацию указанные органы обязаны запрашивать у Росреестра самостоятельно (Федеральный закон от 27.07.2010 №210-ФЗ "Об организации предоставления государственных и муниципальных услуг", ч.1, ст.7)

2

ФЕДЕРАЛЬНАЯ СЛУЖБА ГОСУДАРСТВЕННОЙ РЕГИСТРАЦИИ, КАДАСТРА И КАРТОГРАФИИ

УПРАВЛЕНИЕ ФЕДЕРАЛЬНОЙ СЛУЖБЫ ГОСУДАРСТВЕННОЙ РЕГИСТРАЦИИ, КАДАСТРА И КАРТОГРАФИИ ПО МОСКОВСКОЙ ОБЛАСТИ

## ВЫПИСКА ИЗ ЕДИНОГО ГОСУДАРСТВЕННОГО РЕЕСТРА ПРАВ НА НЕДВИЖИМОЕ ИМУЩЕСТВО И СДЕЛОК С НИМ

Дата 12.03.2016 № 50/023/001/2016-1260

На основании запроса от 10.03.2016 г., поступившего на рассмотрение 10.03.2016 г. сообщаем, что в Едином государственном реестре прав на недвижимое имущество и сделок с ним зарегистрировано:

| | | | |
|---|---|---|---|
| 1. | Характеристики объекта недвижимости: | | |
| | Кадастровый (или условный) номер объекта: | | 50:23:0050384:907 |
| | наименование объекта: | | Земельный участок |
| | назначение объекта: | | Земли сельскохозяйственного назначения, для дачного строительства с правом возведения жилого дома с правом регистрации проживания в нем |
| | площадь объекта: | | 1 000 кв. м |
| | инвентарный номер, литер: | | |
| | этажность (этаж): | | |
| | номера на поэтажном плане: | | |
| | адрес (местоположение) объекта: | | Московская область, Раменский район, сельское поселение Рыболовское |
| | состав: | | |
| 2. | Правообладатель (правообладатели): | 2.1. | Владельцы инвестиционных паев - Закрытый паевой инвестиционный фонд недвижимости "ТрастЮнион- Подмосковный" данные о которых устанавливаются на основании данных лицевых счетов владельцев инвестиционных паев в реестре владельцев инвестиционных паев и счетов депо владельцев инвестиционных паев. |
| 3. | Вид, номер и дата государственной регистрации права: | 3.1. | Общая долевая собственность, № 50-50-23/148/2014-383 от 02.09.2014 |
| 4. | Ограничение (обременение) права: | | |
| | 4.1.1. вид: | | Доверительное управление, Московская область, Раменский район, сельское поселение Рыболовское, кад. № 50:23:0050384:907, Земельный участок, категория земель: земли сельскохозяйственного назначения, разрешенное использование: для дачного строительства с правом возведения жилого дома с правом регистрации проживания в нем, общая площадь 1 000 кв. м |
| | дата государственной регистрации: | | 24.02.2016 |
| | номер государственной регистрации: | | 50-50/023-50/999/001/2016-768/2 |
| | срок, на который установлено ограничение (обременение) права: | | с 24.02.2016 по 01.12.2027 |
| | лицо, в пользу которого установлено ограничение (обременение) права: | | Закрытое акционерное общество Управляющая компания «РВМ Капитал», ИНН: 7722563196 |
| | основание государственной регистрации: | | Правила доверительного управления Закрытым паевым инвестиционным фондом недвижимости "Земельный фонд "Солид Подмосковный" зарегистрированы ФСФР России 18.10.2007г. за № 1028-94135580 от 18.10.2007;<br>Договор о передаче прав и обязанностей по договору доверительного управления паевым инвестиционным фондом от 07.04.2015 №06/11 |

1

| | | |
|---|---|---|
| 5. | Договоры участия в долевом строительстве: | не зарегистрировано |
| 6. | Правопритязания: | отсутствуют |
| 7. | Заявленные в судебном порядке права требования: | данные отсутствуют |
| 8. | Отметка о возражении в отношении зарегистрированного права: | данные отсутствуют |
| 9. | Отметка о наличии решения об изъятии объекта недвижимости для государственных и муниципальных нужд: | данные отсутствуют |

Выписка выдана: Махортых Эдуард Иванович

Сведения, содержащиеся в настоящем документе, являются актуальными (действительными) на дату получения запроса органом, осуществляющим государственную регистрацию прав.
В соответствии со статьей 7 Федерального закона от 21 июля 1997 г. №122-ФЗ "О государственной регистрации прав на недвижимое имущество и сделок с ним" использование сведений, содержащихся в настоящей выписке, способами или в форме, которые наносят ущерб правам и законным интересам правообладателей, влечет ответственность, предусмотренную законодательством Российской Федерации.

СПЕЦИАЛИСТ 1 РАЗРЯДА — Фунтиков И. С.

Получение заявителем выписки из ЕГРП для последующего предоставления [illegible] власти, органы местного самоуправления и органы государственных необходимых фондов в целях получения государственных и муниципальных услуг, не требуется. Данную информацию указанные органы обязаны запрашивать у Росреестра [illegible] Федеральный закон от 27.07.2010 №210-ФЗ "Об организации предоставления государственных и муниципальных услуг", ч.1, ст.7)



ФЕДЕРАЛЬНАЯ СЛУЖБА ГОСУДАРСТВЕННОЙ РЕГИСТРАЦИИ, КАДАСТРА И КАРТОГРАФИИ

УПРАВЛЕНИЕ ФЕДЕРАЛЬНОЙ СЛУЖБЫ ГОСУДАРСТВЕННОЙ РЕГИСТРАЦИИ, КАДАСТРА И КАРТОГРАФИИ ПО МОСКОВСКОЙ ОБЛАСТИ

## ВЫПИСКА ИЗ ЕДИНОГО ГОСУДАРСТВЕННОГО РЕЕСТРА ПРАВ НА НЕДВИЖИМОЕ ИМУЩЕСТВО И СДЕЛОК С НИМ

Дата 12.03.2016 № 50/023/001/2016-1248

На основании запроса от 10.03.2016 г., поступившего на рассмотрение 10.03.2016 г. сообщаем, что в Едином государственном реестре прав на недвижимое имущество и сделок с ним зарегистрировано:

| | | | |
|---|---|---|---|
| 1. | Характеристики объекта недвижимости: | | |
| | Кадастровый (или условный) номер объекта: | | 50:23:0050384:908 |
| | наименование объекта: | | Земельный участок |
| | назначение объекта: | | Земли сельскохозяйственного назначения, для дачного строительства с правом возведения жилого дома с правом регистрации проживания в нем |
| | площадь объекта: | | 1 000 кв. м |
| | инвентарный номер, литер: | | |
| | этажность (этаж): | | |
| | номера на поэтажном плане: | | |
| | адрес (местоположение) объекта: | | Московская область, Раменский район, сельское поселение Рыболовское |
| | состав: | | |
| 2. | Правообладатель (правообладатели): | 2.1. | Владельцы инвестиционных паев - Закрытый паевой инвестиционный фонд недвижимости "ТрастЮнион- Подмосковный" данные о которых устанавливаются на основании данных лицевых счетов владельцев инвестиционных паев в реестре владельцев инвестиционных паев и счетов депо владельцев инвестиционных паев. |
| 3. | Вид, номер и дата государственной регистрации права: | 3.1. | Общая долевая собственность, № 50-50-23/148/2014-382 от 02.09.2014 |
| 4. | Ограничение (обременение) права: | | |
| | 4.1.1. вид: | | Доверительное управление, Московская область, Раменский район, сельское поселение Рыболовское, кад. № 50:23:0050384:908, Земельный участок, категория земель: земли сельскохозяйственного назначения, разрешенное использование: для дачного строительства с правом возведения жилого дома с правом регистрации проживания в нем, общая площадь 1 000 кв. м |
| | дата государственной регистрации: | | 24.02.2016 |
| | номер государственной регистрации: | | 50-50/023-50/999/001/2016-699/2 |
| | срок, на который установлено ограничение (обременение) права: | | с 24.02.2016 по 01.12.2027 |
| | лицо, в пользу которого установлено ограничение (обременение) права: | | Закрытое акционерное общество Управляющая компания «РВМ Капитал», ИНН: 7722563196 |
| | основание государственной регистрации: | | Правила доверительного управления Закрытым паевым инвестиционным фондом недвижимости "Земельный фонд "Солид Подмосковный" зарегистрированы ФСФР России 18.10.2007г. за № 1028-94135580 от 18.10.2007;<br>Договор о передаче прав и обязанностей по договору доверительного управления паевым инвестиционным фондом от 07.04.2015 №06/11 |

| | | |
|---|---|---|
| 5. | Договоры участия в долевом строительстве: | не зарегистрировано |
| 6. | Правопритязания: | отсутствуют |
| 7. | Заявленные в судебном порядке права требования: | данные отсутствуют |
| 8. | Отметка о возражении в отношении зарегистрированного права: | данные отсутствуют |
| 9. | Отметка о наличии решения об изъятии объекта недвижимости для государственных и муниципальных нужд: | данные отсутствуют |

Выписка выдана: Махортых Эдуард Иванович

Сведения, содержащиеся в настоящем документе, являются актуальными (действительными) на дату получения запроса органом, осуществляющим государственную регистрацию прав.
В соответствии со статьей 7 Федерального закона от 21 июля 1997 г. №122-ФЗ "О государственной регистрации прав на недвижимое имущество и сделок с ним" использование сведений, содержащихся в настоящей выписке, способами или в форме, которые наносят ущерб правам и законным интересам правообладателей, влечет ответственность, предусмотренную законодательством Российской Федерации.

СПЕЦИАЛИСТ 1 РАЗРЯДА — Фунтиков И. С.

Получение заявителем выписки из ЕГРП для последующего предоставления органам государственной власти органам местного самоуправления и органам государственных внебюджетных фондов в целях получения государственных и муниципальных услуг не требуется. Данную информацию указанные органы обязаны запрашивать у Росреестра самостоятельно (Федеральный закон от 27.07.2010 №210-ФЗ "Об организации предоставления государственных и муниципальных услуг", ч.1, ст.7).

2

ФЕДЕРАЛЬНАЯ СЛУЖБА ГОСУДАРСТВЕННОЙ РЕГИСТРАЦИИ, КАДАСТРА И КАРТОГРАФИИ

УПРАВЛЕНИЕ ФЕДЕРАЛЬНОЙ СЛУЖБЫ ГОСУДАРСТВЕННОЙ РЕГИСТРАЦИИ, КАДАСТРА И КАРТОГРАФИИ ПО МОСКОВСКОЙ ОБЛАСТИ

## ВЫПИСКА ИЗ ЕДИНОГО ГОСУДАРСТВЕННОГО РЕЕСТРА ПРАВ НА НЕДВИЖИМОЕ ИМУЩЕСТВО И СДЕЛОК С НИМ

Дата 12.03.2016 № 50/023/001/2016-1577

На основании запроса от 10.03.2016 г., поступившего на рассмотрение 10.03.2016 г. сообщаем, что в Едином государственном реестре прав на недвижимое имущество и сделок с ним зарегистрировано:

| | | | |
|---|---|---|---|
| 1. | Характеристики объекта недвижимости: | | |
| | Кадастровый (или условный) номер объекта: | | 50:23:0050384:909 |
| | наименование объекта: | | Земельный участок |
| | назначение объекта: | | Земли сельскохозяйственного назначения, для дачного строительства с правом возведения жилого дома с правом регистрации проживания в нем |
| | площадь объекта: | | 1 000 кв. м |
| | инвентарный номер, литер: | | |
| | этажность (этаж): | | |
| | номера на поэтажном плане: | | |
| | адрес (местоположение) объекта: | | Московская область, Раменский район, сельское поселение Рыболовское |
| | состав: | | |
| 2. | Правообладатель (правообладатели): | 2.1. | Владельцы инвестиционных паев - Закрытый паевой инвестиционный фонд недвижимости "ТрастЮнион- Подмосковный" данные о которых устанавливаются на основании данных лицевых счетов владельцев инвестиционных паев в реестре владельцев инвестиционных паев и счетов депо владельцев инвестиционных паев. |
| 3. | Вид, номер и дата государственной регистрации права: | 3.1. | Общая долевая собственность, № 50-50-23/148/2014-381 от 01.09.2014 |
| 4. | Ограничение (обременение) права: | | |
| | 4.1.1. вид: | | Доверительное управление, Московская область, Раменский район, сельское поселение Рыболовское, кад. № 50:23:0050384:909, Земельный участок, категория земель: земли сельскохозяйственного назначения, разрешенное использование: для дачного строительства с правом возведения жилого дома с правом регистрации проживания в нем, общая площадь 1 000 кв. м |
| | дата государственной регистрации: | | 24.02.2016 |
| | номер государственной регистрации: | | 50-50/023-50/999/001/2016-685/2 |
| | срок, на который установлено ограничение (обременение) права: | | с 24.02.2016 по 01.12.2027 |
| | лицо, в пользу которого установлено ограничение (обременение) права: | | Закрытое акционерное общество Управляющая компания «РВМ Капитал», ИНН: 7722563196 |
| | основание государственной регистрации: | | Правила доверительного управления Закрытым паевым инвестиционным фондом недвижимости "Земельный фонд "Солид Подмосковный" зарегистрированы ФСФР России 18.10.2007г. за № 1028-94135580 от 18.10.2007;<br>Договор о передаче прав и обязанностей по договору доверительного управления паевым инвестиционным фондом от 07.04.2015 №06/11 |

1

| | | |
|---|---|---|
| 5. | Договоры участия в долевом строительстве: | не зарегистрировано |
| 6. | Правопритязания: | отсутствуют |
| 7. | Заявленные в судебном порядке права требования: | данные отсутствуют |
| 8. | Отметка о возражении в отношении зарегистрированного права: | данные отсутствуют |
| 9. | Отметка о наличии решения об изъятии объекта недвижимости для государственных и муниципальных нужд: | данные отсутствуют |

Выписка выдана: Махортых Эдуард Иванович

Сведения, содержащиеся в настоящем документе, являются актуальными (действительными) на дату получения запроса органом, осуществляющим государственную регистрацию прав.
В соответствии со статьей 7 Федерального закона от 21 июля 1997 г. №122-ФЗ "О государственной регистрации прав на недвижимое имущество и сделок с ним" использование сведений, содержащихся в настоящей выписке, способами или в форме, которые наносят ущерб правам и законным интересам правообладателей, влечет ответственность, предусмотренную законодательством Российской Федерации.

СПЕЦИАЛИСТ 1 РАЗРЯДА (должность уполномоченного должностного лица органа, осуществляющего государственную регистрацию прав) — подпись, ИНО — Фунтиков И. С. (фамилия, инициалы)

Получение заявителем выписки из ЕГРП для последующего предоставления в органы государственной власти, органы местного самоуправления и органы государственных внебюджетных фондов в целях получения государственных и муниципальных услуг не требуется. Данную информацию указанные органы обязаны запрашивать у Росреестра самостоятельно. Федеральный закон от 27.07.2010 №210-ФЗ "Об организации предоставления государственных и муниципальных услуг", ч.1, ст.7)

2

ФЕДЕРАЛЬНАЯ СЛУЖБА ГОСУДАРСТВЕННОЙ РЕГИСТРАЦИИ, КАДАСТРА И КАРТОГРАФИИ

УПРАВЛЕНИЕ ФЕДЕРАЛЬНОЙ СЛУЖБЫ ГОСУДАРСТВЕННОЙ РЕГИСТРАЦИИ, КАДАСТРА И КАРТОГРАФИИ ПО МОСКОВСКОЙ ОБЛАСТИ

## ВЫПИСКА ИЗ ЕДИНОГО ГОСУДАРСТВЕННОГО РЕЕСТРА ПРАВ НА НЕДВИЖИМОЕ ИМУЩЕСТВО И СДЕЛОК С НИМ

Дата 22.02.2016 № 50/023/001/2016-1163

На основании запроса от 20.02.2016 г., поступившего на рассмотрение 20.02.2016 г. сообщаем, что в Едином государственном реестре прав на недвижимое имущество и сделок с ним зарегистрировано:

| | | | |
|---|---|---|---|
| 1. | Характеристики объекта недвижимости: | | |
| | Кадастровый (или условный) номер объекта: | | 50:23:0050384:910 |
| | наименование объекта: | | Земельный участок |
| | назначение объекта: | | Земли сельскохозяйственного назначения, для дачного строительства с правом возведения жилого дома с правом регистрации проживания в нем |
| | площадь объекта: | | 1 000 кв. м |
| | инвентарный номер, литер: | | |
| | этажность (этаж): | | |
| | номера на поэтажном плане: | | |
| | адрес (местоположение) объекта: | | Московская область, Раменский район, сельское поселение Рыболовское |
| | состав: | | |
| 2. | Правообладатель (правообладатели): | 2.1. | Владельцы инвестиционных паев - Закрытый паевой инвестиционный фонд недвижимости "ТрастЮнион- Подмосковный" данные о которых устанавливаются на основании данных лицевых счетов владельцев инвестиционных паев в реестре владельцев инвестиционных паев и счетов депо владельцев инвестиционных паев. |
| 3. | Вид, номер и дата государственной регистрации права: | 3.1. | Общая долевая собственность, № 50-50-23/148/2014-380 от 02.09.2014 |
| 4. | Ограничение (обременение) права: | | |
| | 4.1.1. вид: | | Доверительное управление, Московская область, Раменский район, сельское поселение Рыболовское, кад. № 50:23:0050384:910, Земельный участок, категория земель: земли сельскохозяйственного назначения, разрешенное использование: для дачного строительства с правом возведения жилого дома с правом регистрации проживания в нем, общая площадь 1 000 кв. м |
| | дата государственной регистрации: | | 04.02.2016 |
| | номер государственной регистрации: | | 50-50/023-50/999/001/2016-651/2 |
| | срок, на который установлено ограничение (обременение) права: | | с 04.02.2016 по 01.12.2027 |
| | лицо, в пользу которого установлено ограничение (обременение) права: | | Закрытое акционерное общество Управляющая компания «РВМ Капитал», ИНН: 7722563196 |
| | основание государственной регистрации: | | Правила доверительного управления Закрытым паевым инвестиционным фондом недвижимости "Земельный фонд "Солид Подмосковный" зарегистрированы ФСФР России 18.10.2007г. за № 1028-94135580 от 18.10.2007;<br>Договор о передаче прав и обязанностей по договору доверительного управления паевым инвестиционным фондом от 07.04.2015 №06/11 |

1

| | | |
|---|---|---|
| 5. | Договоры участия в долевом строительстве: | не зарегистрировано |
| 6. | Правопритязания: | отсутствуют |
| 7. | Заявленные в судебном порядке права требования: | данные отсутствуют |
| 8. | Отметка о возражении в отношении зарегистрированного права: | данные отсутствуют |
| 9. | Отметка о наличии решения об изъятии объекта недвижимости для государственных и муниципальных нужд: | данные отсутствуют |

Выписка выдана: Махортых Эдуард

Сведения, содержащиеся в настоящем документе, являются актуальными (действительными) на дату получения запроса органом, осуществляющим государственную регистрацию прав. В соответствии со статьей 7 Федерального закона от 21 июля 1997 г. №122-ФЗ "О государственной регистрации прав на недвижимое имущество и сделок с ним" использование сведений, содержащихся в настоящей выписке, способами или в форме, которые наносят ущерб правам и законным интересам правообладателей, влечет ответственность, предусмотренную законодательством Российской Федерации.

СПЕЦИАЛИСТ 1-ГО РАЗРЯДА — Карчевская М. С.
(должность уполномоченного должностного лица органа, осуществляющего государственную регистрацию прав) (подпись, М.П.) (фамилия, инициалы)

Получение заявителем выписки из ЕГРП для последующего предоставления в органы (организации), указанные в части 1 статьи 7 Федерального закона от 27.07.2010 №210-ФЗ "Об организации предоставления государственных и муниципальных услуг", не требуется. Данные запрашиваемые указанные органы обязаны запрашивать у Росреестра самостоятельно. Федеральный закон от 27.07.2010 №210-ФЗ "Об организации предоставления государственных и муниципальных услуг", ч.1, ст.7)

2

ФЕДЕРАЛЬНАЯ СЛУЖБА ГОСУДАРСТВЕННОЙ РЕГИСТРАЦИИ, КАДАСТРА И КАРТОГРАФИИ

УПРАВЛЕНИЕ ФЕДЕРАЛЬНОЙ СЛУЖБЫ ГОСУДАРСТВЕННОЙ РЕГИСТРАЦИИ, КАДАСТРА И КАРТОГРАФИИ ПО МОСКОВСКОЙ ОБЛАСТИ

## ВЫПИСКА ИЗ ЕДИНОГО ГОСУДАРСТВЕННОГО РЕЕСТРА ПРАВ НА НЕДВИЖИМОЕ ИМУЩЕСТВО И СДЕЛОК С НИМ

Дата 13.02.2016 № 50/023/001/2016-664

На основании запроса от 11.02.2016 г., поступившего на рассмотрение 11.02.2016 г. сообщаем, что в Едином государственном реестре прав на недвижимое имущество и сделок с ним зарегистрировано:

| | | | |
|---|---|---|---|
| 1. | Характеристики объекта недвижимости: | | |
| | Кадастровый (или условный) номер объекта: | | 50:23:0050384:914 |
| | наименование объекта: | | Земельный участок |
| | назначение объекта: | | Земли сельскохозяйственного назначения, для дачного строительства с правом возведения жилого дома с правом регистрации проживания в нем |
| | площадь объекта: | | 1 223 кв. м |
| | инвентарный номер, литер: | | |
| | этажность (этаж): | | |
| | номера на поэтажном плане: | | |
| | адрес (местоположение) объекта: | | Московская область, Раменский район, сельское поселение Рыболовское |
| | состав: | | |
| 2. | Правообладатель (правообладатели): | 2.1. | Владельцы инвестиционных паев - Закрытый паевой инвестиционный фонд недвижимости "ТрастЮнион- Подмосковный" данные о которых устанавливаются на основании данных лицевых счетов владельцев инвестиционных паев в реестре владельцев инвестиционных паев и счетов депо владельцев инвестиционных паев. |
| 3. | Вид, номер и дата государственной регистрации прав: | 3.1. | Общая долевая собственность, № 50-50-23/148/2014-376 от 01.09.2014 |
| 4. | Ограничение (обременение) права: | | |
| | 4.1.1. | вид: | Доверительное управление, Московская область, Раменский район, сельское поселение Рыболовское, кад. № 50:23:0050384:914, Земельный участок, категория земель: земли сельскохозяйственного назначения, разрешенное использование: для дачного строительства с правом возведения жилого дома с правом регистрации проживания в нем, общая площадь 1 223 кв. м |
| | | дата государственной регистрации: | 01.02.2016 |
| | | номер государственной регистрации: | 50-50/023-50/999/001/2016-483/2 |
| | | срок, на который установлено ограничение (обременение) права: | с 21.01.2016 по 01.12.2027 |
| | | лицо, в пользу которого установлено ограничение (обременение) права: | Закрытое акционерное общество Управляющая компания «РВМ Капитал», ИНН: 7722563196 |
| | | основание государственной регистрации: | Правила доверительного управления Закрытым паевым инвестиционным фондом недвижимости "Земельный фонд "Солид Подмосковный" зарегистрированы ФСФР России 18.10.2007г. за № 1028-94135580 от 18.10.2007;<br>Договор о передаче прав и обязанностей по договору доверительного управления паевым инвестиционным фондом от 07.04.2015 №06/11 |

1

| | | |
|---|---|---|
| 5. | Договоры участия в долевом строительстве: | не зарегистрировано |
| 6. | Правопритязания: | отсутствуют |
| 7. | Заявленные в судебном порядке права требования: | данные отсутствуют |
| 8. | Отметка о возражении в отношении зарегистрированного права: | данные отсутствуют |
| 9. | Отметка о наличии решения об изъятии объекта недвижимости для государственных и муниципальных нужд: | данные отсутствуют |

Выписка выдана: Махортых Эдуард

Сведения, содержащиеся в настоящем документе, являются актуальными (действительными) на дату получения запроса органом, осуществляющим государственную регистрацию прав.
В соответствии со статьей 7 Федерального закона от 21 июля 1997 г. №122-ФЗ "О государственной регистрации прав на недвижимое имущество и сделок с ним" использование сведений, содержащихся в настоящей выписке, способами или в форме, которые наносят ущерб правам и законным интересам правообладателей, влечет ответственность, предусмотренную законодательством Российской Федерации.

СПЕЦИАЛИСТ I РАЗРЯДА — Фурников И. С.
(должность уполномоченного должностного лица органа, осуществляющего государственную регистрацию прав) — (подпись, ЭЦП) — (фамилия, инициалы)

Получение заявителем выписки из ЕГРП для последующего предоставления в органы государственной власти, органы местного самоуправления и органы государственных внебюджетных фондов в целях получения государственных и муниципальных услуг, не требуется. Данного подтверждения указанные органы обязаны запрашивать у Реестра самостоятельно/Федеральный закон от 27.07.2010 №210-ФЗ "Об организации предоставления государственных и муниципальных услуг", ч.1, ст.7)



ФЕДЕРАЛЬНАЯ СЛУЖБА ГОСУДАРСТВЕННОЙ РЕГИСТРАЦИИ, КАДАСТРА И КАРТОГРАФИИ

УПРАВЛЕНИЕ ФЕДЕРАЛЬНОЙ СЛУЖБЫ ГОСУДАРСТВЕННОЙ РЕГИСТРАЦИИ, КАДАСТРА И КАРТОГРАФИИ ПО МОСКОВСКОЙ ОБЛАСТИ

## ВЫПИСКА ИЗ ЕДИНОГО ГОСУДАРСТВЕННОГО РЕЕСТРА ПРАВ НА НЕДВИЖИМОЕ ИМУЩЕСТВО И СДЕЛОК С НИМ

Дата 12.03.2016 № 50/023/001/2016-1564

На основании запроса от 10.03.2016 г., поступившего на рассмотрение 10.03.2016 г. сообщаем, что в Едином государственном реестре прав на недвижимое имущество и сделок с ним зарегистрировано:

| | | | |
|---|---|---|---|
| 1. | Характеристики объекта недвижимости: | | |
| | Кадастровый (или условный) номер объекта: | | 50:23:0050384:915 |
| | наименование объекта: | | Земельный участок |
| | назначение объекта: | | Земли сельскохозяйственного назначения, для дачного строительства с правом возведения жилого дома с правом регистрации проживания в нем |
| | площадь объекта: | | 1 000 кв. м |
| | инвентарный номер, литер: | | |
| | этажность (этаж): | | |
| | номера на поэтажном плане: | | |
| | адрес (местоположение) объекта: | | Московская область, Раменский район, сельское поселение Рыболовское |
| | состав: | | |
| 2. | Правообладатель (правообладатели): | 2.1. | Владельцы инвестиционных паев - Закрытый паевой инвестиционный фонд недвижимости "ТрастЮнион- Подмосковный" данные о которых устанавливаются на основании данных лицевых счетов владельцев инвестиционных паев в реестре владельцев инвестиционных паев и счетов депо владельцев инвестиционных паев. |
| 3. | Вид, номер и дата государственной регистрации права: | 3.1. | Общая долевая собственность, № 50-50-23/226/2014-075 от 24.11.2014 |
| 4. | Ограничение (обременение) права: | | |
| | 4.1.1. вид: | | Доверительное управление, Московская область, Раменский район, сельское поселение Рыболовское, кад. № 50:23:0050384:915. Земельный участок, категория земель: земли сельскохозяйственного назначения, разрешенное использование: для дачного строительства с правом возведения жилого дома с правом регистрации проживания в нем, общая площадь 1 000 кв. м |
| | дата государственной регистрации: | | 24.02.2016 |
| | номер государственной регистрации: | | 50-50/023-50/999/001/2016-687/2 |
| | срок, на который установлено ограничение (обременение) права: | | 24.02.2016 до 01, 12, 2027 |
| | лицо, в пользу которого установлено ограничение (обременение) права: | | Закрытое акционерное общество Управляющая компания «РВМ Капитал», ИНН: 7722563196 |
| | основание государственной регистрации: | | Правила доверительного управления Закрытым паевым инвестиционным фондом недвижимости "Земельный фонд "Солид Подмосковный" зарегистрированы ФСФР России 18.10.2007г. за № 1028-94135580 от 18.10.2007;<br>Договор о передаче прав и обязанностей по договору доверительного управления паевым инвестиционным фондом от 07.04.2015 №06/11 |

| | | |
|---|---|---|
| 5. | Договоры участия в долевом строительстве: | не зарегистрировано |
| 6. | Правопритязания: | отсутствуют |
| 7. | Заявленные в судебном порядке права требования: | данные отсутствуют |
| 8. | Отметка о возражении в отношении зарегистрированного права: | данные отсутствуют |
| 9. | Отметка о наличии решения об изъятии объекта недвижимости для государственных и муниципальных нужд: | данные отсутствуют |

Выписка выдана: Махортых Эдуард Иванович

Сведения, содержащиеся в настоящем документе, являются актуальными (действительными) на дату получения запроса органом, осуществляющим государственную регистрацию прав.
В соответствии со статьей 7 Федерального закона от 21 июля 1997 г. №122-ФЗ "О государственной регистрации прав на недвижимое имущество и сделок с ним" использование сведений, содержащихся в настоящей выписке, способами или в форме, которые наносят ущерб правам и законным интересам правообладателей, влечет ответственность, предусмотренную законодательством Российской Федерации.

СПЕЦИАЛИСТ 1 РАЗРЯДА (должность уполномоченного должностного лица органа, осуществляющего государственную регистрацию прав) — (подпись, МП) — Фритиков И. С. (фамилия, инициалы)

Получение заявителем выписки из ЕГРП для последующего предоставления в органы государственной власти, органы местного самоуправления и органы государственных внебюджетных фондов в целях получения государственных и муниципальных услуг не требуется. Данную информацию указанные органы обязаны запрашивать у Росреестра самостоятельно. Федеральный закон от 27.07.2010 №210-ФЗ "Об организации предоставления государственных и муниципальных услуг", ч.1, ст.7)

2

ФЕДЕРАЛЬНАЯ СЛУЖБА ГОСУДАРСТВЕННОЙ РЕГИСТРАЦИИ, КАДАСТРА И КАРТОГРАФИИ

УПРАВЛЕНИЕ ФЕДЕРАЛЬНОЙ СЛУЖБЫ ГОСУДАРСТВЕННОЙ РЕГИСТРАЦИИ, КАДАСТРА И КАРТОГРАФИИ ПО МОСКОВСКОЙ ОБЛАСТИ

## ВЫПИСКА ИЗ ЕДИНОГО ГОСУДАРСТВЕННОГО РЕЕСТРА ПРАВ НА НЕДВИЖИМОЕ ИМУЩЕСТВО И СДЕЛОК С НИМ

Дата 12.03.2016 № 50/023/001/2016-1261

На основании запроса от 10.03.2016 г., поступившего на рассмотрение 10.03.2016 г сообщаем, что в Едином государственном реестре прав на недвижимое имущество и сделок с ним зарегистрировано:

| | | | |
|---|---|---|---|
| 1. | Характеристики объекта недвижимости: | | |
| | Кадастровый (или условный) номер объекта: | | 50:23:0050384:916 |
| | наименование объекта: | | Земельный участок |
| | назначение объекта: | | Земли сельскохозяйственного назначения, для дачного строительства с правом возведения жилого дома с правом регистрации проживания в нем |
| | площадь объекта: | | 1 000 кв. м |
| | инвентарный номер, литер: | | |
| | этажность (этаж): | | |
| | номера на поэтажном плане: | | |
| | адрес (местоположение) объекта: | | Московская область, Раменский район, сельское поселение Рыболовское |
| | состав: | | |
| 2. | Правообладатель (правообладатели): | 2.1. | Владельцы инвестиционных паев - Закрытый паевой инвестиционный фонд недвижимости "ТрастЮнион- Подмосковный" данные о которых устанавливаются на основании данных лицевых счетов владельцев инвестиционных паев в реестре владельцев инвестиционных паев и счетов депо владельцев инвестиционных паев. |
| 3. | Вид, номер и дата государственной регистрации права: | 3.1. | Общая долевая собственность, № 50-50-23/226/2014-096 от 21.11.2014 |
| 4. | Ограничение (обременение) права: | | |
| | 4.1.1. вид: | | Доверительное управление, Московская область, Раменский район, сельское поселение Рыболовское, кад. № 50:23:0050384:916, Земельный участок, категория земель: земли сельскохозяйственного назначения, разрешенное использование: для дачного строительства с правом возведения жилого дома с правом регистрации проживания в нем, общая площадь 1 000 кв. м |
| | дата государственной регистрации: | | 24.02.2016 |
| | номер государственной регистрации: | | 50-50/023-50/999/001/2016-780/2 |
| | срок, на который установлено ограничение (обременение) права: | | с 24.02.2016 по 01.12.2027 |
| | лицо, в пользу которого установлено ограничение (обременение) права: | | Закрытое акционерное общество Управляющая компания «РВМ Капитал», ИНН: 7722563196 |
| | основание государственной регистрации: | | Правила доверительного управления Закрытым паевым инвестиционным фондом недвижимости "Земельный фонд "Солид Подмосковный" зарегистрированы ФСФР России 18.10.2007г. за № 1028-94135580 от 18.10.2007;<br>Договор о передаче прав и обязанностей по договору доверительного управления паевым инвестиционным фондом от 07.04.2015 №06/11 |

1

| | | |
|---|---|---|
| 5. | Договоры участия в долевом строительстве: | не зарегистрировано |
| 6. | Правопритязания: | отсутствуют |
| 7. | Заявленные в судебном порядке права требования: | данные отсутствуют |
| 8. | Отметка о возражении в отношении зарегистрированного права: | данные отсутствуют |
| 9. | Отметка о наличии решения об изъятии объекта недвижимости для государственных и муниципальных нужд: | данные отсутствуют |

Выписка выдана: Махортых Эдуард Иванович

Сведения, содержащиеся в настоящем документе, являются актуальными (действительными) на дату получения запроса органом, осуществляющим государственную регистрацию прав.
В соответствии со статьей 7 Федерального закона от 21 июля 1997 г. №122-ФЗ "О государственной регистрации прав на недвижимое имущество и сделок с ним" использование сведений, содержащихся в настоящей выписке, способами или в форме, которые наносят ущерб правам и законным интересам правообладателей, влечет ответственность, предусмотренную законодательством Российской Федерации.

СПЕЦИАЛИСТ 1 РАЗРЯДА (должность уполномоченного, ответственного лица органа, осуществляющего государственную регистрацию прав) — (подпись, УНП) — Фартиков И. С. (фамилия, инициалы)

Получение заявителем выписки из ЕГРП для последующего предоставления органам государственной власти, органам местного самоуправления и органам государственных внебюджетных фондов в целях получения государственных и муниципальных услуг, не требуется. Данную информацию указанные органы обязаны запрашивать у Росреестра самостоятельно. Федеральный закон от 27.07.2010 №210-ФЗ "Об организации предоставления государственных и муниципальных услуг", ч.1, ст.7)



ФЕДЕРАЛЬНАЯ СЛУЖБА ГОСУДАРСТВЕННОЙ РЕГИСТРАЦИИ, КАДАСТРА И КАРТОГРАФИИ

УПРАВЛЕНИЕ ФЕДЕРАЛЬНОЙ СЛУЖБЫ ГОСУДАРСТВЕННОЙ РЕГИСТРАЦИИ, КАДАСТРА И КАРТОГРАФИИ ПО МОСКОВСКОЙ ОБЛАСТИ

## ВЫПИСКА ИЗ ЕДИНОГО ГОСУДАРСТВЕННОГО РЕЕСТРА ПРАВ НА НЕДВИЖИМОЕ ИМУЩЕСТВО И СДЕЛОК С НИМ

Дата 12.03.2016 № 50/023/001/2016-1280

На основании запроса от 10.03.2016 г., поступившего на рассмотрение 10.03.2016 г. сообщаем, что в Едином государственном реестре прав на недвижимое имущество и сделок с ним зарегистрировано:

| | | | |
|---|---|---|---|
| 1. | Характеристики объекта недвижимости: | | |
| | Кадастровый (или условный) номер объекта: | | 50:23:0050384:917 |
| | наименование объекта: | | Земельный участок |
| | назначение объекта: | | Земли сельскохозяйственного назначения, для дачного строительства с правом возведения жилого дома с правом регистрации проживания в нем |
| | площадь объекта: | | 1 000 кв. м |
| | инвентарный номер, литер: | | |
| | этажность (этаж): | | |
| | номера на поэтажном плане: | | |
| | адрес (местоположение) объекта: | | Московская область, Раменский район, сельское поселение Рыболовское |
| | состав: | | |
| 2. | Правообладатель (правообладатели): | 2.1. | Владельцы инвестиционных паев - Закрытый паевой инвестиционный фонд недвижимости "ТрастЮнион- Подмосковный" данные о которых устанавливаются на основании данных лицевых счетов владельцев инвестиционных паев в реестре владельцев инвестиционных паев и счетов депо владельцев инвестиционных паев. |
| 3. | Вид, номер и дата государственной регистрации права: | 3.1. | Общая долевая собственность, № 50-50-23/226/2014-094 от 21.11.2014 |
| 4. | Ограничение (обременение) права: | | |
| | 4.1.1. вид: | | Доверительное управление, Московская область, Раменский район, сельское поселение Рыболовское, кад. № 50:23:0050384:917, Земельный участок, категория земель: земли сельскохозяйственного назначения, разрешенное использование: для дачного строительства с правом возведения жилого дома с правом регистрации проживания в нем, общая площадь 1 000 кв. м |
| | дата государственной регистрации: | | 24.02.2016 |
| | номер государственной регистрации: | | 50-50/023-50/999/001/2016-779/2 |
| | срок, на который установлено ограничение (обременение) права: | | с 24.02.2016 по 01.12.2027 |
| | лицо, в пользу которого установлено ограничение (обременение) права: | | Закрытое акционерное общество Управляющая компания «РВМ Капитал», ИНН: 7722563196 |
| | основание государственной регистрации: | | Правила доверительного управления Закрытым паевым инвестиционным фондом недвижимости "Земельный фонд "Солид Подмосковный" зарегистрированы ФСФР России 18.10.2007г. за № 1028-94135580 от 18.10.2007;<br>Договор о передаче прав и обязанностей по договору доверительного управления паевым инвестиционным фондом от 07.04.2015 №06/11 |

| | | |
|---|---|---|
| 5. | Договоры участия в долевом строительстве: | не зарегистрировано |
| 6. | Правопритязания: | отсутствуют |
| 7. | Заявленные в судебном порядке права требования: | данные отсутствуют |
| 8. | Отметка о возражении в отношении зарегистрированного права: | данные отсутствуют |
| 9. | Отметка о наличии решения об изъятии объекта недвижимости для государственных и муниципальных нужд: | данные отсутствуют |

Выписка выдана: Махортых Эдуард Иванович

Сведения, содержащиеся в настоящем документе, являются актуальными (действительными) на дату получения запроса органом, осуществляющим государственную регистрацию прав. В соответствии со статьей 7 Федерального закона от 21 июля 1997 г. №122-ФЗ "О государственной регистрации прав на недвижимое имущество и сделок с ним" использование сведений, содержащихся в настоящей выписке, способами, для, в форме, которые наносят ущерб правам и законным интересам правообладателей, влечет ответственность, предусмотренную законодательством Российской Федерации.

СПЕЦИАЛИСТ 1 РАЗРЯДА — Шестаков И. С.

(должность уполномоченного должностного лица органа, осуществляющего государственную регистрацию прав) — (подпись) — (фамилия, инициалы)

Получение заявителем выписки из ЕГРП для последующего предоставления в органы государственной власти, органы местного самоуправления и иные государственные внебюджетные фонды в целях получения государственных и муниципальных услуг не требуется. Данное требование указанные органы обязаны запрашивать у Росреестра самостоятельно. Федеральный закон от 27.07.2010 №210-ФЗ "Об организации предоставления государственных и муниципальных услуг", ч. 1, ст.7)



ФЕДЕРАЛЬНАЯ СЛУЖБА ГОСУДАРСТВЕННОЙ РЕГИСТРАЦИИ, КАДАСТРА И КАРТОГРАФИИ

УПРАВЛЕНИЕ ФЕДЕРАЛЬНОЙ СЛУЖБЫ ГОСУДАРСТВЕННОЙ РЕГИСТРАЦИИ, КАДАСТРА И КАРТОГРАФИИ ПО МОСКОВСКОЙ ОБЛАСТИ

## ВЫПИСКА ИЗ ЕДИНОГО ГОСУДАРСТВЕННОГО РЕЕСТРА ПРАВ НА НЕДВИЖИМОЕ ИМУЩЕСТВО И СДЕЛОК С НИМ

Дата 12.03.2016 № 50/023/001/2016-1526

На основании запроса от 10.03.2016 г., поступившего на рассмотрение 10.03.2016 г. сообщаем, что в Едином государственном реестре прав на недвижимое имущество и сделок с ним зарегистрировано:

| | | | |
|---|---|---|---|
| 1. | Характеристики объекта недвижимости: | | |
| | Кадастровый (или условный) номер объекта: | | 50:23:0050384:918 |
| | наименование объекта: | | Земельный участок |
| | назначение объекта: | | Земли сельскохозяйственного назначения, для дачного строительства с правом возведения жилого дома с правом регистрации проживания в нем |
| | площадь объекта: | | 1 000 кв. м |
| | инвентарный номер, литер: | | |
| | этажность (этаж): | | |
| | номера на поэтажном плане: | | |
| | адрес (местоположение) объекта: | | Московская область, Раменский район, сельское поселение Рыболовское |
| | состав: | | |
| 2. | Правообладатель (правообладатели): | 2.1. | Владельцы инвестиционных паев - Закрытый паевой инвестиционный фонд недвижимости "ТрастЮнион- Подмосковный" данные о которых устанавливаются на основании данных лицевых счетов владельцев инвестиционных паев в реестре владельцев инвестиционных паев и счетов депо владельцев инвестиционных паев. |
| 3. | Вид, номер и дата государственной регистрации права: | 3.1. | Общая долевая собственность, № 50-50-23/226/2014-074 от 24.11.2014 |
| 4. | Ограничение (обременение) права: | | |
| | 4.1.1. | вид: | Доверительное управление, Московская область, Раменский район, сельское поселение Рыболовское, кад. № 50:23:0050384:918, Земельный участок, категория земель: земли сельскохозяйственного назначения, разрешенное использование: для дачного строительства с правом возведения жилого дома с правом регистрации проживания в нем, общая площадь 1 000 кв. м |
| | | дата государственной регистрации: | 24.02.2016 |
| | | номер государственной регистрации: | 50-50/023-50/999/001/2016-693/2 |
| | | срок, на который установлено ограничение (обременение) права: | с 24.02.2016 по 01.12.2027 |
| | | лицо, в пользу которого установлено ограничение (обременение) права: | Закрытое акционерное общество Управляющая компания «РВМ Капитал», ИНН: 7722563196 |
| | | основание государственной регистрации: | Правила доверительного управления Закрытым паевым инвестиционным фондом недвижимости "Земельный фонд "Солнд Подмосковный" зарегистрированы ФСФР России 18.10.2007г. за № 1028-94135580 от 18.10.2007;<br>Договор о передаче прав и обязанностей по договору доверительного управления паевым инвестиционным фондом от 07.04.2015 №06/11 |

| | | |
|---|---|---|
| 5. | Договоры участия в долевом строительстве: | не зарегистрировано |
| 6. | Правопритязания: | отсутствуют |
| 7. | Заявленные в судебном порядке права требования: | данные отсутствуют |
| 8. | Отметка о возражении в отношении зарегистрированного права: | данные отсутствуют |
| 9. | Отметка о наличии решения об изъятии объекта недвижимости для государственных и муниципальных нужд: | данные отсутствуют |

Выписка выдана: Махортых Эдуард Иванович

Сведения, содержащиеся в настоящем документе, являются актуальными (действительными) на дату получения запроса органом, осуществляющим государственную регистрацию прав. В соответствии со статьей 7 Федерального закона от 21 июля 1997 г. №122-ФЗ "О государственной регистрации прав на недвижимое имущество и сделок с ним" использование сведений, содержащихся в настоящей выписке, способами или в форме, которые наносят ущерб правам и законным интересам правообладателей, влечет ответственность, предусмотренную законодательством Российской Федерации.

СПЕЦИАЛИСТ 1 РАЗРЯДА (должность уполномоченного должностного лица органа, осуществляющего государственную регистрацию прав) — (подпись, М.П.) — Фунтиков И. С. (фамилия, инициалы)

Получение заявителем выписки из ЕГРП для последующего предоставления в органы государственной власти, органы местного самоуправления и органы государственных внебюджетных фондов в целях получения государственных и муниципальных услуг не требуется. Данную информацию указанные органы обязаны запрашивать у Росреестра самостоятельно (Федеральный закон от 27.07.2010 №210-ФЗ "Об организации предоставления государственных и муниципальных услуг", ч. 1, ст. 7).



ФЕДЕРАЛЬНАЯ СЛУЖБА ГОСУДАРСТВЕННОЙ РЕГИСТРАЦИИ, КАДАСТРА И КАРТОГРАФИИ

УПРАВЛЕНИЕ ФЕДЕРАЛЬНОЙ СЛУЖБЫ ГОСУДАРСТВЕННОЙ РЕГИСТРАЦИИ, КАДАСТРА И КАРТОГРАФИИ ПО МОСКОВСКОЙ ОБЛАСТИ

## ВЫПИСКА ИЗ ЕДИНОГО ГОСУДАРСТВЕННОГО РЕЕСТРА ПРАВ НА НЕДВИЖИМОЕ ИМУЩЕСТВО И СДЕЛОК С НИМ

Дата 13.02.2016 № 50/023/001/2016-1025

На основании запроса от 11.02.2016 г., поступившего на рассмотрение 11.02.2016 г. сообщаем, что в Едином государственном реестре прав на недвижимое имущество и сделок с ним зарегистрировано:

| | | | |
|---|---|---|---|
| 1. | Характеристики объекта недвижимости: | | |
| | Кадастровый (или условный) номер объекта: | | 50:23:0050384:919 |
| | наименование объекта: | | Земельный участок |
| | назначение объекта: | | Земли сельскохозяйственного назначения, для дачного строительства с правом возведения жилого дома с правом регистрации проживания в нем |
| | площадь объекта: | | 1 000 кв. м |
| | инвентарный номер, литер: | | |
| | этажность (этаж): | | |
| | номера на поэтажном плане: | | |
| | адрес (местоположение) объекта: | | Московская область, Раменский район, сельское поселение Рыболовское |
| | состав: | | |
| 2. | Правообладатель (правообладатели): | 2.1. | Владельцы инвестиционных паев - Закрытый паевой инвестиционный фонд недвижимости "ТрастЮнион- Подмосковный" данные о которых устанавливаются на основании данных лицевых счетов владельцев инвестиционных паев в реестре владельцев инвестиционных паев и счетов депо владельцев инвестиционных паев. |
| 3. | Вид, номер и дата государственной регистрации права: | 3.1. | Общая долевая собственность, № 50-50-23/226/2014-086 от 24.11.2014 |
| 4. | Ограничение (обременение) права: | | |
| | 4.1.1. вид: | | Доверительное управление, Московская область, Раменский район, сельское поселение Рыболовское, кад. № 50:23:0050384:919, Земельный участок, категория земель: земли сельскохозяйственного назначения, разрешенное использование: для дачного строительства с правом возведения жилого дома с правом регистрации проживания в нем, общая площадь 1 000 кв. м |
| | дата государственной регистрации: | | 09.02.2016 |
| | номер государственной регистрации: | | 50-50/023-50/999/001/2016-788/2 |
| | срок, на который установлено ограничение (обременение) права: | | с 09.02.2016 ДО 21. 01. 2027 |
| | лицо, в пользу которого установлено ограничение (обременение) права: | | Закрытое акционерное общество Управляющая компания «РВМ Капитал», ИНН: 7722563196 |
| | основание государственной регистрации: | | Правила доверительного управления Закрытым паевым инвестиционным фондом недвижимости "Земельный фонд "Солид Подмосковный" зарегистрированы ФСФР России 18.10.2007г. за № 1028-94135580 от 18.10.2007;<br>Договор о передаче прав и обязанностей по договору доверительного управления паевым инвестиционным фондом от 07.04.2015 №06/11 |

| | | |
|---|---|---|
| 5. | Договоры участия в долевом строительстве: | не зарегистрировано |
| 6. | Правопритязания: | отсутствуют |
| 7. | Заявленные в судебном порядке права требования: | данные отсутствуют |
| 8. | Отметка о возражении в отношении зарегистрированного права: | данные отсутствуют |
| 9. | Отметка о наличии решения об изъятии объекта недвижимости для государственных и муниципальных нужд: | данные отсутствуют |

Выписка выдана: Махортых Эдуард

Сведения, содержащиеся в настоящем документе, являются актуальными (действительными) на дату получения запроса органом, осуществляющим государственную регистрацию прав.
В соответствии со статьей 7 Федерального закона от 21 июля 1997 г. №122-ФЗ "О государственной регистрации прав на недвижимое имущество и сделок с ним" использование сведений, содержащихся в настоящей выписке, способами или в форме, которые наносят ущерб правам и законным интересам правообладателей, влечет ответственность, предусмотренную законодательством Российской Федерации.

СПЕЦИАЛИСТ 1 РАЗРЯДА (должность уполномоченного должностного лица органа, осуществляющего государственную регистрацию прав) — (подпись, ОГП) — Фунтикова И. С. (фамилия, инициалы)

Получение заявителем выписки из ЕГРП для последующего предоставления в органы государственной власти, органы местного самоуправления и органы государственных внебюджетных фондов в целях получения государственных и муниципальных услуг не требуется. Данную информацию указанные органы обязаны запрашивать у Росреестра самостоятельно (Федеральный закон от 27.07.2010 №210-ФЗ "Об организации предоставления государственных и муниципальных услуг", ч.1, ст.7)

2

ФЕДЕРАЛЬНАЯ СЛУЖБА ГОСУДАРСТВЕННОЙ РЕГИСТРАЦИИ, КАДАСТРА И КАРТОГРАФИИ

УПРАВЛЕНИЕ ФЕДЕРАЛЬНОЙ СЛУЖБЫ ГОСУДАРСТВЕННОЙ РЕГИСТРАЦИИ, КАДАСТРА И КАРТОГРАФИИ ПО МОСКОВСКОЙ ОБЛАСТИ

## ВЫПИСКА ИЗ ЕДИНОГО ГОСУДАРСТВЕННОГО РЕЕСТРА ПРАВ НА НЕДВИЖИМОЕ ИМУЩЕСТВО И СДЕЛОК С НИМ

Дата 12.03.2016 № 50/023/001/2016-1265

На основании запроса от 10.03.2016 г., поступившего на рассмотрение 10.03.2016 г. сообщаем, что в Едином государственном реестре прав на недвижимое имущество и сделок с ним зарегистрировано:

| | | | |
|---|---|---|---|
| 1. | Характеристики объекта недвижимости: | | |
| | Кадастровый (или условный) номер объекта: | | 50:23:0050384:920 |
| | наименование объекта: | | Земельный участок |
| | назначение объекта: | | Земли сельскохозяйственного назначения, для дачного строительства с правом возведения жилого дома с правом регистрации проживания в нем |
| | площадь объекта: | | 1 000 кв. м |
| | инвентарный номер, литер: | | |
| | этажность (этаж): | | |
| | номера на поэтажном плане: | | |
| | адрес (местоположение) объекта: | | Московская область, Раменский район, сельское поселение Рыболовское |
| | состав: | | |
| 2. | Правообладатель (правообладатели): | 2.1. | Владельцы инвестиционных паев - Закрытый паевой инвестиционный фонд недвижимости "ТрастЮнион- Подмосковный" данные о которых устанавливаются на основании данных лицевых счетов владельцев инвестиционных паев в реестре владельцев инвестиционных паев и счетов депо владельцев инвестиционных паев. |
| 3. | Вид, номер и дата государственной регистрации права: | 3.1. | Общая долевая собственность, № 50-50-23/226/2014-069 от 24.11.2014 |
| 4. | Ограничение (обременение) права: | | |
| | 4.1.1. вид: | | Доверительное управление, Московская область, Раменский район, сельское поселение Рыболовское, кад. № 50:23:0050384:920, Земельный участок, категория земель: земли сельскохозяйственного назначения, разрешенное использование: для дачного строительства с правом возведения жилого дома с правом регистрации проживания в нем, общая площадь 1 000 кв. м |
| | дата государственной регистрации: | | 24.02.2016 |
| | номер государственной регистрации: | | 50-50/023-50/999/001/2016-781/2 |
| | срок, на который установлено ограничение (обременение) права: | | с 24.02.2016 до 01, 12, 2027 |
| | лицо, в пользу которого установлено ограничение (обременение) права: | | Закрытое акционерное общество Управляющая компания «РВМ Капитал», ИНН: 7722563196 |
| | основание государственной регистрации: | | Правила доверительного управления Закрытым паевым инвестиционным фондом недвижимости "Земельный фонд "Солид Подмосковный" зарегистрированы ФСФР России 18.10.2007г. за № 1028-94135580 от 18.10.2007;<br>Договор о передаче прав и обязанностей по договору доверительного управления паевым инвестиционным фондом от 07.04.2015 №06/11 |

1

| | | |
|---|---|---|
| 5. | Договоры участия в долевом строительстве: | не зарегистрировано |
| 6. | Правопритязания: | отсутствуют |
| 7. | Заявленные в судебном порядке права требования: | данные отсутствуют |
| 8. | Отметка о возражении в отношении зарегистрированного права: | данные отсутствуют |
| 9. | Отметка о наличии решения об изъятии объекта недвижимости для государственных и муниципальных нужд: | данные отсутствуют |

Выписка выдана: Махортых Эдуард Иванович

Сведения, содержащиеся в настоящем документе, являются актуальными (действительными) на дату получения запроса органом, осуществляющим государственную регистрацию прав.
В соответствии со статьей 7 Федерального закона от 21 июля 1997 г. №122-ФЗ "О государственной регистрации прав на недвижимое имущество и сделок с ним" использование сведений, содержащихся в настоящей выписке способами или в форме, которые наносят ущерб правам и законным интересам правообладателей, влечет ответственность, предусмотренную законодательством Российской Федерации.

СПЕЦИАЛИСТ 1 РАЗРЯДА — Фуртикса И. С.

Получение заявителем выписки из ЕГРП для последующего предоставления органам государственной власти, органам местного самоуправления и органам государственных внебюджетных фондов в целях получения государственных и муниципальных услуг не требуется. Данную информацию указанные органы обязаны запрашивать у Росреестра самостоятельно. Федеральный закон от 21.07.2010 №210-ФЗ "Об организации предоставления государственных и муниципальных услуг", ч.1, ст.7)

2

ФЕДЕРАЛЬНАЯ СЛУЖБА ГОСУДАРСТВЕННОЙ РЕГИСТРАЦИИ, КАДАСТРА И КАРТОГРАФИИ

УПРАВЛЕНИЕ ФЕДЕРАЛЬНОЙ СЛУЖБЫ ГОСУДАРСТВЕННОЙ РЕГИСТРАЦИИ, КАДАСТРА И КАРТОГРАФИИ ПО МОСКОВСКОЙ ОБЛАСТИ

## ВЫПИСКА ИЗ ЕДИНОГО ГОСУДАРСТВЕННОГО РЕЕСТРА ПРАВ НА НЕДВИЖИМОЕ ИМУЩЕСТВО И СДЕЛОК С НИМ

Дата 13.02.2016 № 50/023/001/2016-698

На основании запроса от 11.02.2016 г., поступившего на рассмотрение 11.02.2016 г. сообщаем, что в Едином государственном реестре прав на недвижимое имущество и сделок с ним зарегистрировано:

| | | | |
|---|---|---|---|
| 1. | Характеристики объекта недвижимости: | | |
| | Кадастровый (или условный) номер объекта: | | 50:23:0050384:921 |
| | наименование объекта: | | Земельный участок |
| | назначение объекта: | | Земли сельскохозяйственного назначения, для дачного строительства с правом возведения жилого дома с правом регистрации проживания в нем |
| | площадь объекта: | | 1 213 кв. м |
| | инвентарный номер, литер: | | |
| | этажность (этаж): | | |
| | номера на поэтажном плане: | | |
| | адрес (местоположение) объекта: | | Московская область, Раменский район, сельское поселение Рыболовское |
| | состав: | | |
| 2. | Правообладатель (правообладатели): | 2.1. | Владельцы инвестиционных паев - Закрытый паевой инвестиционный фонд недвижимости "ТрастЮнион- Подмосковный" данные о которых устанавливаются на основании данных лицевых счетов владельцев инвестиционных паев в реестре владельцев инвестиционных паев и счетов депо владельцев инвестиционных паев. |
| 3. | Вид, номер и дата государственной регистрации права: | 3.1. | Общая долевая собственность, № 50-50-23/226/2014-079 от 24.11.2014 |
| 4. | Ограничение (обременение) права: | | |
| | 4.1.1. вид: | | Доверительное управление, Московская область, Раменский район, сельское поселение Рыболовское, кад. № 50:23:0050384:921, Земельный участок, категория земель: земли сельскохозяйственного назначения, разрешенное использование: для дачного строительства с правом возведения жилого дома с правом регистрации проживания в нем, общая площадь 1 213 кв. м |
| | дата государственной регистрации: | | 01.02.2016 |
| | номер государственной регистрации: | | 50-50/023-50/999/001/2016-358/2 |
| | срок, на который установлено ограничение (обременение) права: | | с 01.02.2016 по 01.12.2027 |
| | лицо, в пользу которого установлено ограничение (обременение) права: | | Закрытое акционерное общество Управляющая компания «РВМ Капитал», ИНН: 7722563196 |
| | основание государственной регистрации: | | Правила доверительного управления Закрытым паевым инвестиционным фондом недвижимости "Земельный фонд "Солнд Подмосковный" зарегистрированы ФСФР России 18.10.2007г. за № 1028-94135580 от 18.10.2007;<br>Договор о передаче прав и обязанностей по договору доверительного управления паевым инвестиционным фондом от 07.04.2015 №06/11 |

1

| | | |
|---|---|---|
| 5. | Договоры участия в долевом строительстве: | не зарегистрировано |
| 6. | Правопритязания: | отсутствуют |
| 7. | Заявленные в судебном порядке права требования: | данные отсутствуют |
| 8. | Отметка о возражении в отношении зарегистрированного права: | данные отсутствуют |
| 9. | Отметка о наличии решения об изъятии объекта недвижимости для государственных и муниципальных нужд: | данные отсутствуют |

Выписка выдана: Махортых Эдуард

Сведения, содержащиеся в настоящем документе, являются актуальными (действительными) на дату получения запроса органом, осуществляющим государственную регистрацию прав.
В соответствии со статьей 7 Федерального закона от 21 июля 1997 г. №122-ФЗ "О государственной регистрации прав на недвижимое имущество и сделок с ним" использование сведений, содержащихся в настоящей выписке, способами или в форме, которые наносят ущерб правам и законным интересам правообладателей, влечет ответственность, предусмотренную законодательством Российской Федерации.

СПЕЦИАЛИСТ 1 РАЗРЯДА — (должность уполномоченного должностного лица органа, осуществляющего государственную регистрацию прав) — (подпись) — Фролова И. С. — (фамилия, инициалы)

Получение заявителем выписки из ЕГРП для последующего предоставления в органы государственной власти, органы местного самоуправления и органы государственных внебюджетных фондов в целях получения государственных и муниципальных услуг, не требуется. Данные документы указанные органы обязаны запрашивать у Росреестра самостоятельно(Федеральный закон от 27.07.2010 №210-ФЗ "Об организации предоставления государственных и муниципальных услуг", ч.1, ст.7)



ФЕДЕРАЛЬНАЯ СЛУЖБА ГОСУДАРСТВЕННОЙ РЕГИСТРАЦИИ, КАДАСТРА И КАРТОГРАФИИ

УПРАВЛЕНИЕ ФЕДЕРАЛЬНОЙ СЛУЖБЫ ГОСУДАРСТВЕННОЙ РЕГИСТРАЦИИ, КАДАСТРА И КАРТОГРАФИИ ПО МОСКОВСКОЙ ОБЛАСТИ

## ВЫПИСКА ИЗ ЕДИНОГО ГОСУДАРСТВЕННОГО РЕЕСТРА ПРАВ НА НЕДВИЖИМОЕ ИМУЩЕСТВО И СДЕЛОК С НИМ

Дата 13.02.2016 № 50/023/001/2016-643

На основании запроса от 11.02.2016 г., поступившего на рассмотрение 11.02.2016 г. сообщаем, что в Едином государственном реестре прав на недвижимое имущество и сделок с ним зарегистрировано:

| | | | |
|---|---|---|---|
| 1. | Характеристики объекта недвижимости: | | |
| | Кадастровый (или условный) номер объекта: | | 50:23:0050384:922 |
| | наименование объекта: | | Земельный участок |
| | назначение объекта: | | Земли сельскохозяйственного назначения, для дачного строительства с правом возведения жилого дома с правом регистрации проживания в нем |
| | площадь объекта: | | 1 359 кв. м |
| | инвентарный номер, литер: | | |
| | этажность (этаж): | | |
| | номера на поэтажном плане: | | |
| | адрес (местоположение) объекта: | | Московская область, Раменский район, сельское поселение Рыболовское |
| | состав: | | |
| 2. | Правообладатель (правообладатели): | 2.1. | Владельцы инвестиционных паев - Закрытый паевой инвестиционный фонд недвижимости "ТрастЮнион- Подмосковный" данные о которых устанавливаются на основании данных лицевых счетов владельцев инвестиционных паев в реестре владельцев инвестиционных паев и счетов депо владельцев инвестиционных паев. |
| 3. | Вид, номер и дата государственной регистрации права: | 3.1. | Общая долевая собственность, № 50-50-23/226/2014-098 от 21.11.2014 |
| 4. | Ограничение (обременение) права: | | |
| | 4.1.1. | вид: | Доверительное управление, Московская область, Раменский район, сельское поселение Рыболовское, кад. № 50:23:0050384:922, Земельный участок, категория земель: земли сельскохозяйственного назначения, разрешенное использование: для дачного строительства с правом возведения жилого дома с правом регистрации проживания в нем, общая площадь 1 359 кв. м |
| | | дата государственной регистрации: | 01.02.2016 |
| | | номер государственной регистрации: | 50-50/023-50/999/001/2016-337/2 |
| | | срок, на который установлено ограничение (обременение) права: | с 01.02.2016 по 01.12.2027 |
| | | лицо, в пользу которого установлено ограничение (обременение) права: | Закрытое акционерное общество Управляющая компания «РВМ Капитал», ИНН: 7722563196 |
| | | основание государственной регистрации: | Правила доверительного управления Закрытым паевым инвестиционным фондом недвижимости "Земельный фонд "Солнд Подмосковный" зарегистрированы ФСФР России 18.10.2007г. за № 1028-94135580 от 18.10.2007;<br>Договор о передаче прав и обязанностей по договору доверительного управления паевым инвестиционным фондом от 07.04.2015 №06/11 |

| | | |
|---|---|---|
| 5. | Договоры участия в долевом строительстве: | не зарегистрировано |
| 6. | Правопритязания: | отсутствуют |
| 7. | Заявленные в судебном порядке права требования: | данные отсутствуют |
| 8. | Отметка о возражении в отношении зарегистрированного права: | данные отсутствуют |
| 9. | Отметка о наличии решения об изъятии объекта недвижимости для государственных и муниципальных нужд: | данные отсутствуют |

Выписка выдана: Махортых Эдуард

Сведения, содержащиеся в настоящем документе, являются актуальными (действительными) на дату получения запроса органом, осуществляющим государственную регистрацию прав.
В соответствии со статьей 7 Федерального закона от 21 июля 1997 г. №122-ФЗ "О государственной регистрации прав на недвижимое имущество и сделок с ним" использование сведений, содержащихся в настоящей выписке, способным нанести в форме, которые наносят ущерб правам и законным интересам правообладателей, влечет ответственность, предусмотренную законодательством Российской Федерации.

СПЕЦИАЛИСТ I РАЗРЯДА — Фортинин И. С.
(должность уполномоченного должностного лица органа, осуществляющего государственную регистрацию прав) — подпись МП — (фамилия, инициалы)

Получение заявителем выписки из ЕГРП для последующего предоставления в органы государственной власти, органы местного самоуправления и органы государственных внебюджетных фондов в целях получения государственных и муниципальных услуг не требуется. Данную информацию указанные органы обязаны запрашивать у Реестра самостоятельно (Федеральный закон № 27.07.2010 №210-ФЗ "Об организации предоставления государственных и муниципальных услуг", ч.1, ст.7)

2

ФЕДЕРАЛЬНАЯ СЛУЖБА ГОСУДАРСТВЕННОЙ РЕГИСТРАЦИИ, КАДАСТРА И КАРТОГРАФИИ

УПРАВЛЕНИЕ ФЕДЕРАЛЬНОЙ СЛУЖБЫ ГОСУДАРСТВЕННОЙ РЕГИСТРАЦИИ, КАДАСТРА И КАРТОГРАФИИ ПО МОСКОВСКОЙ ОБЛАСТИ

## ВЫПИСКА ИЗ ЕДИНОГО ГОСУДАРСТВЕННОГО РЕЕСТРА ПРАВ НА НЕДВИЖИМОЕ ИМУЩЕСТВО И СДЕЛОК С НИМ

Дата 13.02.2016 № 50/023/001/2016-875

На основании запроса от 11.02.2016 г., поступившего на рассмотрение 11.02.2016 г. сообщаем, что в Едином государственном реестре прав на недвижимое имущество и сделок с ним зарегистрировано:

| | | | |
|---|---|---|---|
| 1. | Характеристики объекта недвижимости: | | |
| | Кадастровый (или условный) номер объекта: | | 50:23:0050384:923 |
| | наименование объекта: | | Земельный участок |
| | назначение объекта: | | Земли сельскохозяйственного назначения, для дачного строительства с правом возведения жилого дома с правом регистрации проживания в нем |
| | площадь объекта: | | 1 000 кв. м |
| | инвентарный номер, литер: | | |
| | этажность (этаж): | | |
| | номера на поэтажном плане: | | |
| | адрес (местоположение) объекта: | | Московская область, Раменский район, сельское поселение Рыболовское |
| | состав: | | |
| 2. | Правообладатель (правообладатели): | 2.1. | Владельцы инвестиционных паев - Закрытый паевой инвестиционный фонд недвижимости "ТрастЮнион- Подмосковный" данные о которых устанавливаются на основании данных лицевых счетов владельцев инвестиционных паев в реестре владельцев инвестиционных паев и счетов депо владельцев инвестиционных паев. |
| 3. | Вид, номер и дата государственной регистрации права: | 3.1. | Общая долевая собственность, № 50-50-23/226/2014-212 от 25.11.2014 |
| 4. | Ограничение (обременение) права: | | |
| | 4.1.1. вид: | | Доверительное управление, Московская область, Раменский район, сельское поселение Рыболовское, кад. № 50:23:0050384:923, Земельный участок, категория земель: земли сельскохозяйственного назначения, разрешенное использование: для дачного строительства с правом возведения жилого дома с правом регистрации проживания в нем, общая площадь 1 000 кв. м |
| | дата государственной регистрации: | | 04.02.2016 |
| | номер государственной регистрации: | | 50-50/023-50/999/001/2016-613/2 |
| | срок, на который установлено ограничение (обременение) права: | | с 04.02.2016 до 01, 12, 2027 |
| | лицо, в пользу которого установлено ограничение (обременение) права: | | Закрытое акционерное общество Управляющая компания «РВМ Капитал», ИНН: 7722563196 |
| | основание государственной регистрации: | | Правила доверительного управления Закрытым паевым инвестиционным фондом недвижимости "Земельный фонд "Солид Подмосковный" зарегистрированы ФСФР России 18.10.2007г. за № 1028-94135580 от 18.10.2007;<br>Договор о передаче прав и обязанностей по договору доверительного управления паевым инвестиционным фондом от 07.04.2015 №06/11 |

1

| | | |
|---|---|---|
| 5. | Договоры участия в долевом строительстве: | не зарегистрировано |
| 6. | Правопритязания: | отсутствуют |
| 7. | Заявленные в судебном порядке права требования: | данные отсутствуют |
| 8. | Отметка о возражении в отношении зарегистрированного права: | данные отсутствуют |
| 9. | Отметка о наличии решения об изъятии объекта недвижимости для государственных и муниципальных нужд: | данные отсутствуют |

Выписка выдана: Махортых Эдуард

Сведения, содержащиеся в настоящем документе, являются актуальными (действительными) на дату получения запроса органом, осуществляющим государственную регистрацию прав. В соответствии со статьей 7 Федерального закона от 21 июля 1997 г. №122-ФЗ "О государственной регистрации прав на недвижимое имущество и сделок с ним" использование сведений, содержащихся в настоящей выписке, способами или в форме, которые наносят ущерб правам и законным интересам правообладателей, влечет ответственность, предусмотренную законодательством Российской Федерации.

СПЕЦИАЛИСТ 1 РАЗРЯДА — Бодунова Н. С.

(должность уполномоченного должностного лица органа, осуществляющего государственную регистрацию прав) (подпись) (фамилия, инициалы)

Получение заявителем выписки из ЕГРП для последующего предоставления в органы государственной власти, органы местного самоуправления или органы государственных внебюджетных фондов в целях получения государственных и муниципальных услуг не требуется. Данную информацию указанные органы обязаны запрашивать у Росреестра самостоятельно (Федеральный закон от 27.07.2010 №210-ФЗ "Об организации предоставления государственных и муниципальных услуг", ч.1, ст.7)



ФЕДЕРАЛЬНАЯ СЛУЖБА ГОСУДАРСТВЕННОЙ РЕГИСТРАЦИИ, КАДАСТРА И КАРТОГРАФИИ

УПРАВЛЕНИЕ ФЕДЕРАЛЬНОЙ СЛУЖБЫ ГОСУДАРСТВЕННОЙ РЕГИСТРАЦИИ, КАДАСТРА И КАРТОГРАФИИ ПО МОСКОВСКОЙ ОБЛАСТИ

## ВЫПИСКА ИЗ ЕДИНОГО ГОСУДАРСТВЕННОГО РЕЕСТРА ПРАВ НА НЕДВИЖИМОЕ ИМУЩЕСТВО И СДЕЛОК С НИМ

Дата 12.03.2016 № 50/023/001/2016-1518

На основании запроса от 10.03.2016 г., поступившего на рассмотрение 10.03.2016 г. сообщаем, что в Едином государственном реестре прав на недвижимое имущество и сделок с ним зарегистрировано:

| | | | |
|---|---|---|---|
| 1. | Характеристики объекта недвижимости: | | |
| | Кадастровый (или условный) номер объекта: | | 50:23:0050384:930 |
| | наименование объекта: | | Земельный участок |
| | назначение объекта: | | Земли сельскохозяйственного назначения, для дачного строительства с правом возведения жилого дома с правом регистрации проживания в нем |
| | площадь объекта: | | 937 кв. м |
| | инвентарный номер, литер: | | |
| | этажность (этаж): | | |
| | номера на поэтажном плане: | | |
| | адрес (местоположение) объекта: | | Московская область, Раменский район, сельское поселение Рыболовское |
| | состав: | | |
| 2. | Правообладатель (правообладатели): | 2.1. | Владельцы инвестиционных паев - Закрытый паевой инвестиционный фонд недвижимости "ТрастЮнион- Подмосковный" данные о которых устанавливаются на основании данных лицевых счетов владельцев инвестиционных паев в реестре владельцев инвестиционных паев и счетов депо владельцев инвестиционных паев. |
| 3. | Вид, номер и дата государственной регистрации права: | 3.1. | Общая долевая собственность, № 50-50-23/148/2014-370 от 01.09.2014 |
| 4. | Ограничение (обременение) права: | | |
| | 4.1.1. | вид: | Доверительное управление, Московская область, Раменский район, сельское поселение Рыболовское, кад. № 50:23:0050384:930, Земельный участок, категория земель: земли сельскохозяйственного назначения, разрешенное использование: для дачного строительства с правом возведения жилого дома с правом регистрации проживания в нем, общая площадь 937 кв. м |
| | | дата государственной регистрации: | 24.02.2016 |
| | | номер государственной регистрации: | 50-50/023-50/999/001/2016-886/2 |
| | | срок, на который установлено ограничение (обременение) права: | с 24.02.2016 по 01.12.2027 |
| | | лицо, в пользу которого установлено ограничение (обременение) права: | Закрытое акционерное общество Управляющая компания «РВМ Капитал», ИНН: 7722563196 |
| | | основание государственной регистрации: | Правила доверительного управления Закрытым паевым инвестиционным фондом недвижимости "Земельный фонд "Солнд Подмосковный" зарегистрированы ФСФР России 18.10.2007г. за № 1028-94135580 от 18.10.2007;<br>Договор о передаче прав и обязанностей по договору доверительного управления паевым инвестиционным фондом от 07.04.2015 №06/11 |

| | | |
|---|---|---|
| 5. | Договоры участия в долевом строительстве: | не зарегистрировано |
| 6. | Правопритязания: | отсутствуют |
| 7. | Заявленные в судебном порядке права требования: | данные отсутствуют |
| 8. | Отметка о возражении в отношении зарегистрированного права: | данные отсутствуют |
| 9. | Отметка о наличии решения об изъятии объекта недвижимости для государственных и муниципальных нужд: | данные отсутствуют |

Выписка выдана: Махортых Эдуард Иванович

Сведения, содержащиеся в настоящем документе, являются актуальными (действительными) на дату получения запроса органом, осуществляющим государственную регистрацию прав.
В соответствии со статьей 7 Федерального закона от 21 июля 1997 г. №122-ФЗ "О государственной регистрации прав на недвижимое имущество и сделок с ним" использование сведений, содержащихся в настоящей выписке, способами или в форме, которые наносят ущерб правам и законным интересам правообладателей, влечет ответственность, предусмотренную законодательством Российской Федерации.

СПЕЦИАЛИСТ 1 РАЗРЯДА — Фунтиков И. С.
(должность уполномоченного должностного лица органа, осуществляющего государственную регистрацию прав) (подпись) (фамилия, инициалы)

Получение заявителем выписки из ЕГРП для последующего предоставления в органы государственной власти, органы местного самоуправления и органы государственных внебюджетных фондов в целях получения государственных и муниципальных услуг не требуется. Данную информацию указанные органы вправе запрашивать у Росреестра самостоятельно (Федеральный закон от 27.07.2010 №210-ФЗ "Об организации предоставления государственных и муниципальных услуг", ч.1, ст.7)



ФЕДЕРАЛЬНАЯ СЛУЖБА ГОСУДАРСТВЕННОЙ РЕГИСТРАЦИИ, КАДАСТРА И КАРТОГРАФИИ

УПРАВЛЕНИЕ ФЕДЕРАЛЬНОЙ СЛУЖБЫ ГОСУДАРСТВЕННОЙ РЕГИСТРАЦИИ, КАДАСТРА И КАРТОГРАФИИ ПО МОСКОВСКОЙ ОБЛАСТИ

## ВЫПИСКА ИЗ ЕДИНОГО ГОСУДАРСТВЕННОГО РЕЕСТРА ПРАВ НА НЕДВИЖИМОЕ ИМУЩЕСТВО И СДЕЛОК С НИМ

Дата 13.02.2016 № 50/023/001/2016-1027

На основании запроса от 11.02.2016 г., поступившего на рассмотрение 11.02.2016 г. сообщаем, что в Едином государственном реестре прав на недвижимое имущество и сделок с ним зарегистрировано:

| | | | |
|---|---|---|---|
| 1. | Характеристики объекта недвижимости: | | |
| | Кадастровый (или условный) номер объекта: | | 50:23:0050384:931 |
| | наименование объекта: | | Земельный участок |
| | назначение объекта: | | Земли сельскохозяйственного назначения, для дачного строительства с правом возведения жилого дома с правом регистрации проживания в нем |
| | площадь объекта: | | 975 кв. м |
| | инвентарный номер, литер: | | |
| | этажность (этаж): | | |
| | номера на поэтажном плане: | | |
| | адрес (местоположение) объекта: | | Московская область, Раменский район, сельское поселение Рыболовское |
| | состав: | | |
| 2. | Правообладатель (правообладатели): | 2.1. | Владельцы инвестиционных паев - Закрытый паевой инвестиционный фонд недвижимости "ТрастЮнион- Подмосковный" данные о которых устанавливаются на основании данных лицевых счетов владельцев инвестиционных паев в реестре владельцев инвестиционных паев и счетов депо владельцев инвестиционных паев. |
| 3. | Вид, номер и дата государственной регистрации права: | 3.1. | Общая долевая собственность, № 50-50-23/171/2014-307 от 28.08.2014 |
| 4. | Ограничение (обременение) права: | | |
| | 4.1.1. | вид: | Доверительное управление, Московская область, Раменский район, сельское поселение Рыболовское, кад. № 50:23:0050384:931, Земельный участок, категория земель: земли сельскохозяйственного назначения, разрешенное использование: для дачного строительства с правом возведения жилого дома с правом регистрации проживания в нем, общая площадь 975 кв. м |
| | | дата государственной регистрации: | 10.02.2016 |
| | | номер государственной регистрации: | 50-50/023-50/999/001/2016-803/2 |
| | | срок, на который установлено ограничение (обременение) права: | с 10.02.2016 до 01, 12, 2027 |
| | | лицо, в пользу которого установлено ограничение (обременение) права: | Закрытое акционерное общество Управляющая компания «РВМ Капитал», ИНН: 7722563196 |
| | | основание государственной регистрации: | Правила доверительного управления Закрытым паевым инвестиционным фондом недвижимости "Земельный фонд "Солид Подмосковный" зарегистрированы ФСФР России 18.10.2007г. за № 1028-94135580 от 18.10.2007;<br>Договор о передаче прав и обязанностей по договору доверительного управления паевым инвестиционным фондом от 07.04.2015 №06/11 |

| | | |
|---|---|---|
| 5. | Договоры участия в долевом строительстве: | не зарегистрировано |
| 6. | Правопритязания: | отсутствуют |
| 7. | Заявленные в судебном порядке права требования: | данные отсутствуют |
| 8. | Отметка о возражении в отношении зарегистрированного права: | данные отсутствуют |
| 9. | Отметка о наличии решения об изъятии объекта недвижимости для государственных и муниципальных нужд: | данные отсутствуют |

Выписка выдана: Махортых Эдуард

Сведения, содержащиеся в настоящем документе, являются актуальными (действительными) на дату получения запроса органом, осуществляющим государственную регистрацию прав.
В соответствии со статьей 7 Федерального закона от 21 июля 1997 г. №122-ФЗ "О государственной регистрации прав на недвижимое имущество и сделок с ним" использование сведений, содержащихся в настоящей выписке, способной или в форме, которые наносят ущерб правам и законным интересам правообладателей, влечет ответственность, предусмотренную законодательством Российской Федерации.

СПЕЦИАЛИСТ 1 РАЗРЯДА — (должность уполномоченного должностного лица органа, осуществляющего государственную регистрацию прав) — (подпись, МП) — Фунтикова И. С. — (фамилия, инициалы)

Получение заявителем выписки из ЕГРП для последующего предоставления в органы государственной власти, органы местного самоуправления и органы государственных внебюджетных фондов в целях получения государственных и муниципальных услуг не требуется. Данную информацию указанные органы обязаны запрашивать у Росреестра самостоятельно. Федеральный закон от 27.07.2010 №210-ФЗ "Об организации предоставления государственных и муниципальных услуг", ч.1, ст.7)

2

ФЕДЕРАЛЬНАЯ СЛУЖБА ГОСУДАРСТВЕННОЙ РЕГИСТРАЦИИ, КАДАСТРА И КАРТОГРАФИИ

УПРАВЛЕНИЕ ФЕДЕРАЛЬНОЙ СЛУЖБЫ ГОСУДАРСТВЕННОЙ РЕГИСТРАЦИИ, КАДАСТРА И КАРТОГРАФИИ ПО МОСКОВСКОЙ ОБЛАСТИ

## ВЫПИСКА ИЗ ЕДИНОГО ГОСУДАРСТВЕННОГО РЕЕСТРА ПРАВ НА НЕДВИЖИМОЕ ИМУЩЕСТВО И СДЕЛОК С НИМ

Дата 11.03.2016 № 50/023/001/2016-1334

На основании запроса от 09.03.2016 г., поступившего на рассмотрение 09.03.2016 г. сообщаем, что в Едином государственном реестре прав на недвижимое имущество и сделок с ним зарегистрировано:

| | | | |
|---|---|---|---|
| 1. | Характеристики объекта недвижимости: | | |
| | Кадастровый (или условный) номер объекта: | | 50:23:0050384:932 |
| | наименование объекта: | | Земельный участок |
| | назначение объекта: | | Земли сельскохозяйственного назначения, для дачного строительства с правом возведения жилого дома с правом регистрации проживания в нем |
| | площадь объекта: | | 994 кв. м |
| | инвентарный номер, литер: | | |
| | этажность (этаж): | | |
| | номера на поэтажном плане: | | |
| | адрес (местоположение) объекта: | | Московская область, Раменский район, сельское поселение Рыболовское |
| | состав: | | |
| 2. | Правообладатель (правообладатели): | 2.1. | Владельцы инвестиционных паев - Закрытый паевой инвестиционный фонд недвижимости "ТрастЮнион- Подмосковный" данные о которых устанавливаются на основании данных лицевых счетов владельцев инвестиционных паев в реестре владельцев инвестиционных паев и счетов депо владельцев инвестиционных паев. |
| 3. | Вид, номер и дата государственной регистрации права: | 3.1. | Общая долевая собственность, № 50-50-23/171/2014-306 от 28.08.2014 |
| 4. | Ограничение (обременение) права: | | |
| | 4.1.1. вид: | | Доверительное управление, Московская область, Раменский район, сельское поселение Рыболовское, кад. № 50:23:0050384:932, Земельный участок, категория земель: земли сельскохозяйственного назначения, разрешенное использование: для дачного строительства с правом возведения жилого дома с правом регистрации проживания в нем, общая площадь 994 кв. м |
| | дата государственной регистрации: | | 25.02.2016 |
| | номер государственной регистрации: | | 50-50/023-50/999/001/2016-921/2 |
| | срок, на который установлено ограничение (обременение) права: | | с 25.02.2016 по 01.12.2027 |
| | лицо, в пользу которого установлено ограничение (обременение) права: | | Закрытое акционерное общество Управляющая компания «РВМ Капитал», ИНН: 7722563196 |
| | основание государственной регистрации: | | Правила доверительного управления Закрытым паевым инвестиционным фондом недвижимости "Земельный фонд "Солид Подмосковный" зарегистрированы ФСФР России 18.10.2007г. за № 1028-94135580 от 18.10.2007;<br>Договор о передаче прав и обязанностей по договору доверительного управления паевым инвестиционным фондом от 07.04.2015 №06/11 |

1

**Отчет об оценке земельных участков (440 ед.) для дачного строительства с правом возведения жилого дома с правом регистрации проживания в нем, расположенных в Раменском районе Московской области**

| | | |
|---|---|---|
| 5. | Договоры участия в долевом строительстве: | не зарегистрировано |
| 6. | Правопритязания: | отсутствуют |
| 7. | Заявленные в судебном порядке права требования: | данные отсутствуют |
| 8. | Отметка о возражении в отношении зарегистрированного права: | данные отсутствуют |
| 9. | Отметка о наличии решения об изъятии объекта недвижимости для государственных и муниципальных нужд: | данные отсутствуют |

Выписка выдана: Махортых Эдуард Иванович

Сведения, содержащиеся в настоящем документе, являются актуальными (действительными) на дату получения запроса органом, осуществляющим государственную регистрацию прав. В соответствии со статьей 7 Федерального закона от 21 июля 1997 г. №122-ФЗ "О государственной регистрации прав на недвижимое имущество и сделок с ним" использование сведений, содержащихся в настоящей выписке, способами или в форме, которые наносят ущерб правам и законным интересам правообладателей, влечет ответственность, предусмотренную законодательством Российской Федерации.

СПЕЦИАЛИСТ 1 РАЗРЯДА — Фатеева Н. С.

(должность уполномоченного должностного лица органа, осуществляющего государственную регистрацию прав) (подпись) (фамилия, инициалы)

Получение заявителем выписки из ЕГРП для последующего предоставления в органы государственной власти, органы местного самоуправления и органы государственных внебюджетных фондов в целях получения государственных услуг не требуется. Данную информацию указанные органы обязаны запрашивать у Росреестра самостоятельно (Федеральный закон от 27.07.2010 №210-ФЗ "Об организации предоставления государственных и муниципальных услуг", ст. 7).



ФЕДЕРАЛЬНАЯ СЛУЖБА ГОСУДАРСТВЕННОЙ РЕГИСТРАЦИИ, КАДАСТРА И КАРТОГРАФИИ

УПРАВЛЕНИЕ ФЕДЕРАЛЬНОЙ СЛУЖБЫ ГОСУДАРСТВЕННОЙ РЕГИСТРАЦИИ, КАДАСТРА И КАРТОГРАФИИ ПО МОСКОВСКОЙ ОБЛАСТИ

## ВЫПИСКА ИЗ ЕДИНОГО ГОСУДАРСТВЕННОГО РЕЕСТРА ПРАВ НА НЕДВИЖИМОЕ ИМУЩЕСТВО И СДЕЛОК С НИМ

Дата 13.02.2016 № 50/023/001/2016-857

На основании запроса от 11.02.2016 г., поступившего на рассмотрение 11.02.2016 г. сообщаем, что в Едином государственном реестре прав на недвижимое имущество и сделок с ним зарегистрировано:

| | | | |
|---|---|---|---|
| 1. | Характеристики объекта недвижимости: | | |
| | Кадастровый (или условный) номер объекта: | | 50:23:0050384:933 |
| | наименование объекта: | | Земельный участок |
| | назначение объекта: | | Земли сельскохозяйственного назначения, для дачного строительства с правом возведения жилого дома с правом регистрации проживания в нем |
| | площадь объекта: | | 1 000 кв. м |
| | инвентарный номер, литер: | | |
| | этажность (этаж): | | |
| | номера на поэтажном плане: | | |
| | адрес (местоположение) объекта: | | Московская область, Раменский район, сельское поселение Рыболовское |
| | состав: | | |
| 2. | Правообладатель (правообладатели): | 2.1. | Владельцы инвестиционных паев - Закрытый паевой инвестиционный фонд недвижимости "ТрастЮнион- Подмосковный" данные о которых устанавливаются на основании данных лицевых счетов владельцев инвестиционных паев в реестре владельцев инвестиционных паев и счетов депо владельцев инвестиционных паев. |
| 3. | Вид, номер и дата государственной регистрации права: | 3.1. | Общая долевая собственность, № 50-50-23/226/2014-198 от 25.11.2014 |
| 4. | Ограничение (обременение) права: | | |
| | 4.1.1. | вид: | Доверительное управление, Московская область, Раменский район, сельское поселение Рыболовское, кад. № 50:23:0050384:933, Земельный участок, категория земель: земли сельскохозяйственного назначения, разрешенное использование: для дачного строительства с правом возведения жилого дома с правом регистрации проживания в нем, общая площадь 1 000 кв. м |
| | | дата государственной регистрации: | 04.02.2016 |
| | | номер государственной регистрации: | 50-50/023-50/999/001/2016-538/2 |
| | | срок, на который установлено ограничение (обременение) права: | с 04.02.2016 по 01.12.2027 |
| | | лицо, в пользу которого установлено ограничение (обременение) права: | Закрытое акционерное общество Управляющая компания «РВМ Капитал», ИНН: 7722563196 |
| | | основание государственной регистрации: | Правила доверительного управления Закрытым паевым инвестиционным фондом недвижимости "Земельный фонд "Солнд Подмосковный" зарегистрированы ФСФР России 18.10.2007г. за № 1028-94135580 от 18.10.2007;<br>Договор о передаче прав и обязанностей по договору доверительного управления паевым инвестиционным фондом от 07.04.2015 №06/11 |

| | | |
|---|---|---|
| 5. | Договоры участия в долевом строительстве: | не зарегистрировано |
| 6. | Правопритязания: | отсутствуют |
| 7. | Заявленные в судебном порядке права требования: | данные отсутствуют |
| 8. | Отметка о возражении в отношении зарегистрированного права: | данные отсутствуют |
| 9. | Отметка о наличии решения об изъятии объекта недвижимости для государственных и муниципальных нужд: | данные отсутствуют |

Выписка выдана: Махортых Эдуард

Сведения, содержащиеся в настоящем документе, являются актуальными (действительными) на дату получения запроса органом, осуществляющим государственную регистрацию прав.
В соответствии со статьей 7 Федерального закона от 21 июля 1997 г. №122-ФЗ "О государственной регистрации прав на недвижимое имущество и сделок с ним" использование сведений, содержащихся в настоящей выписке, способами или в форме, которые наносят ущерб правам и законным интересам правообладателей, влечет ответственность, предусмотренную законодательством Российской Федерации.

СПЕЦИАЛИСТ 1 РАЗРЯДА (должность уполномоченного должностного лица органа, осуществляющего государственную регистрацию прав) — (подпись, МП) — Фурнаев И. С. (фамилия, инициалы)

Получение заявителем выписки из ЕГРО для последующего предоставления в органы государственной власти, органы местного самоуправления и органы государственных внебюджетных фондов в целях получения государственных и муниципальных услуг не требуется. Данную информацию указанные органы обязаны запрашивать у Росреестра самостоятельно (Федеральный закон от 27.07.2010 №210-ФЗ "Об организации предоставления государственных и муниципальных услуг", ч.1, ст.7).

2

ФЕДЕРАЛЬНАЯ СЛУЖБА ГОСУДАРСТВЕННОЙ РЕГИСТРАЦИИ, КАДАСТРА И КАРТОГРАФИИ

УПРАВЛЕНИЕ ФЕДЕРАЛЬНОЙ СЛУЖБЫ ГОСУДАРСТВЕННОЙ РЕГИСТРАЦИИ, КАДАСТРА И КАРТОГРАФИИ ПО МОСКОВСКОЙ ОБЛАСТИ

**ВЫПИСКА ИЗ ЕДИНОГО ГОСУДАРСТВЕННОГО РЕЕСТРА ПРАВ НА НЕДВИЖИМОЕ ИМУЩЕСТВО И СДЕЛОК С НИМ**

Дата 13.02.2016 № 50/023/001/2016-1011

На основании запроса от 11.02.2016 г., поступившего на рассмотрение 11.02.2016 г. сообщаем, что в Едином государственном реестре прав на недвижимое имущество и сделок с ним зарегистрировано:

| | | | |
|---|---|---|---|
| 1. | Характеристики объекта недвижимости: | | |
| | Кадастровый (или условный) номер объекта: | | 50:23:0050384:934 |
| | наименование объекта: | | Земельный участок |
| | назначение объекта: | | Земли сельскохозяйственного назначения, для дачного строительства с правом возведения жилого дома с правом регистрации проживания в нем |
| | площадь объекта: | | 1 000 кв. м |
| | инвентарный номер, литер: | | |
| | этажность (этаж): | | |
| | номера на поэтажном плане: | | |
| | адрес (местоположение) объекта: | | Московская область, Раменский район, сельское поселение Рыболовское |
| | состав: | | |
| 2. | Правообладатель (правообладатели): | 2.1. | Владельцы инвестиционных паев - Закрытый паевой инвестиционный фонд недвижимости "ТрастЮнион- Подмосковный" данные о которых устанавливаются на основании данных лицевых счетов владельцев инвестиционных паев в реестре владельцев инвестиционных паев и счетов депо владельцев инвестиционных паев. |
| 3. | Вид, номер и дата государственной регистрации права: | 3.1. | Общая долевая собственность, № 50-50-23/171/2014-305 от 28.08.2014 |
| 4. | Ограничение (обременение) права: | | |
| | 4.1.1. вид: | | Доверительное управление, Московская область, Раменский район, сельское поселение Рыболовское, кад. № 50:23:0050384:934, Земельный участок, категория земель: земли сельскохозяйственного назначения, разрешенное использование: для дачного строительства с правом возведения жилого дома с правом регистрации проживания в нем, общая площадь 1 000 кв. м |
| | дата государственной регистрации: | | 04.02.2016 |
| | номер государственной регистрации: | | 50-50/023-50/999/001/2016-637/2 |
| | срок, на который установлено ограничение (обременение) права: | | с 04.02.2016 до 01, 12, 2027 |
| | лицо, в пользу которого установлено ограничение (обременение) права: | | Закрытое акционерное общество Управляющая компания «РВМ Капитал», ИНН: 7722563196 |
| | основание государственной регистрации: | | Правила доверительного управления Закрытым паевым инвестиционным фондом недвижимости "Земельный фонд "Солид Подмосковный" зарегистрированы ФСФР России 18.10.2007г. за № 1028-94135580 от 18.10.2007;<br>Договор о передаче прав и обязанностей по договору доверительного управления паевым инвестиционным фондом от 07.04.2015 №06/11 |

1

| | | |
|---|---|---|
| 5. | Договоры участия в долевом строительстве: | не зарегистрировано |
| 6. | Правопритязания: | отсутствуют |
| 7. | Заявленные в судебном порядке права требования: | данные отсутствуют |
| 8. | Отметка о возражении в отношении зарегистрированного права: | данные отсутствуют |
| 9. | Отметка о наличии решения об изъятии объекта недвижимости для государственных и муниципальных нужд: | данные отсутствуют |

Выписка выдана: Махортых Эдуард

Сведения, содержащиеся в настоящем документе, являются актуальными (действительными) на дату получения запроса органом, осуществляющим государственную регистрацию прав. В соответствии со статьей 7 Федерального закона от 21 июля 1997 г. №122-ФЗ "О государственной регистрации прав на недвижимое имущество и сделок с ним" использование сведений, содержащихся в настоящей выписке, способами, или в форме, которые наносят ущерб правам и законным интересам правообладателей, влечет ответственность, предусмотренную законодательством Российской Федерации.

СПЕЦИАЛИСТ 1 РАЗРЯДА — Фуртаков И. С.

(должность уполномоченного должностного лица органа, осуществляющего государственную регистрацию прав) (подпись, М.П.) (фамилия, инициалы)

Получение настоящей выписки из ЕГРП для последующего предоставления в органы государственной власти, органы местного самоуправления и органы государственных внебюджетных фондов в целях получения государственных и муниципальных услуг, не требуется. Данную обязанность указанные органы вправе запросить у Росреестра самостоятельно (Федеральный закон от 27.07.2010 №210-ФЗ "Об организации предоставления государственных и муниципальных услуг", ч. 1, ст. 7).



ФЕДЕРАЛЬНАЯ СЛУЖБА ГОСУДАРСТВЕННОЙ РЕГИСТРАЦИИ, КАДАСТРА И КАРТОГРАФИИ

УПРАВЛЕНИЕ ФЕДЕРАЛЬНОЙ СЛУЖБЫ ГОСУДАРСТВЕННОЙ РЕГИСТРАЦИИ, КАДАСТРА И КАРТОГРАФИИ ПО МОСКОВСКОЙ ОБЛАСТИ

# ВЫПИСКА ИЗ ЕДИНОГО ГОСУДАРСТВЕННОГО РЕЕСТРА ПРАВ НА НЕДВИЖИМОЕ ИМУЩЕСТВО И СДЕЛОК С НИМ

Дата 13.02.2016 № 50/023/001/2016-1046

На основании запроса от 11.02.2016 г., поступившего на рассмотрение 11.02.2016 г. сообщаем, что в Едином государственном реестре прав на недвижимое имущество и сделок с ним зарегистрировано:

| | | | |
|---|---|---|---|
| 1. | Характеристики объекта недвижимости: | | |
| | Кадастровый (или условный) номер объекта: | | 50:23:0050384:935 |
| | наименование объекта: | | Земельный участок |
| | назначение объекта: | | Земли сельскохозяйственного назначения, для дачного строительства с правом возведения жилого дома с правом регистрации проживания в нем |
| | площадь объекта: | | 1 000 кв. м |
| | инвентарный номер, литер: | | |
| | этажность (этаж): | | |
| | номера на поэтажном плане: | | |
| | адрес (местоположение) объекта: | | Московская область, Раменский район, сельское поселение Рыболовское |
| | состав: | | |
| 2. | Правообладатель (правообладатели): | 2.1. | Владельцы инвестиционных паев - Закрытый паевой инвестиционный фонд недвижимости "ТрастЮнион- Подмосковный" данные о которых устанавливаются на основании данных лицевых счетов владельцев инвестиционных паев в реестре владельцев инвестиционных паев и счетов депо владельцев инвестиционных паев. |
| 3. | Вид, номер и дата государственной регистрации права: | 3.1. | Общая долевая собственность, № 50-50-23/171/2014-304 от 29.08.2014 |
| 4. | Ограничение (обременение) права: | | |
| | 4.1.1. | вид: | Доверительное управление, Московская область, Раменский район, сельское поселение Рыболовское, кад. № 50:23:0050384:935, Земельный участок, категория земель: земли сельскохозяйственного назначения, разрешенное использование: для дачного строительства с правом возведения жилого дома с правом регистрации проживания в нем, общая площадь 1 000 кв. м |
| | | дата государственной регистрации: | 04.02.2016 |
| | | номер государственной регистрации: | 50-50/023-50/999/001/2016-642/2 |
| | | срок, на который установлено ограничение (обременение) права: | с 04.02.2016 до 01, 12, 2027 |
| | | лицо, в пользу которого установлено ограничение (обременение) права: | Закрытое акционерное общество Управляющая компания «РВМ Капитал», ИНН: 7722563196 |
| | | основание государственной регистрации: | Правила доверительного управления Закрытым паевым инвестиционным фондом недвижимости "Земельный фонд "Солнд Подмосковный" зарегистрированы ФСФР России 18.10.2007г. за № 1028-94135580 от 18.10.2007;<br>Договор о передаче прав и обязанностей по договору доверительного управления паевым инвестиционным фондом от 07.04.2015 №06/11 |

| | | |
|---|---|---|
| 5. | Договоры участия в долевом строительстве: | не зарегистрировано |
| 6. | Правопритязания: | отсутствуют |
| 7. | Заявленные в судебном порядке права требования: | данные отсутствуют |
| 8. | Отметка о возражении в отношении зарегистрированного права: | данные отсутствуют |
| 9. | Отметка о наличии решения об изъятии объекта недвижимости для государственных и муниципальных нужд: | данные отсутствуют |

Выписка выдана: Махортых Эдуард

Сведения, содержащиеся в настоящем документе, являются актуальными (действительными) на дату получения запроса органом, осуществляющим государственную регистрацию прав.
В соответствии со статьей 7 Федерального закона от 21 июля 1997 г. №122-ФЗ "О государственной регистрации прав на недвижимое имущество и сделок с ним" использование сведений, содержащихся в настоящей выписке, способами или в формах, которые наносят ущерб правам и законным интересам правообладателей, влечет ответственность, предусмотренную законодательством Российской Федерации.

СПЕЦИАЛИСТ 1 РАЗРЯДА — (должность уполномоченного должностного лица органа, осуществляющего государственную регистрацию прав) — (подпись, ЭЦП) — Фунтиков И. С. (Фамилия, инициалы)

Получение заявителем выписки из ЕГРП для последующего предоставления в органы государственной власти, органы местного самоуправления и органы государственных внебюджетных фондов в целях получения государственных и муниципальных услуг не требуется. Данную информацию указанные органы обязаны запрашивать у Росреестра самостоятельно (Федеральный закон от 27.07.2010 №210-ФЗ "Об организации предоставления государственных и муниципальных услуг", ч.1, ст.7)

2

ФЕДЕРАЛЬНАЯ СЛУЖБА ГОСУДАРСТВЕННОЙ РЕГИСТРАЦИИ, КАДАСТРА И КАРТОГРАФИИ

УПРАВЛЕНИЕ ФЕДЕРАЛЬНОЙ СЛУЖБЫ ГОСУДАРСТВЕННОЙ РЕГИСТРАЦИИ, КАДАСТРА И КАРТОГРАФИИ ПО МОСКОВСКОЙ ОБЛАСТИ

## ВЫПИСКА ИЗ ЕДИНОГО ГОСУДАРСТВЕННОГО РЕЕСТРА ПРАВ НА НЕДВИЖИМОЕ ИМУЩЕСТВО И СДЕЛОК С НИМ

Дата 13.02.2016 № 50/023/001/2016-984

На основании запроса от 11.02.2016 г., поступившего на рассмотрение 11.02.2016 г. сообщаем, что в Едином государственном реестре прав на недвижимое имущество и сделок с ним зарегистрировано:

| | | | |
|---|---|---|---|
| 1. | Характеристики объекта недвижимости: | | |
| | Кадастровый (или условный) номер объекта: | | 50:23:0050384:936 |
| | наименование объекта: | | Земельный участок |
| | назначение объекта: | | Земли сельскохозяйственного назначения, для дачного строительства с правом возведения жилого дома с правом регистрации проживания в нем |
| | площадь объекта: | | 1 000 кв. м |
| | инвентарный номер, литер: | | |
| | этажность (этаж): | | |
| | номера на поэтажном плане: | | |
| | адрес (местоположение) объекта: | | Московская область, Раменский район, сельское поселение Рыболовское |
| | состав: | | |
| 2. | Правообладатель (правообладатели): | 2.1. | Владельцы инвестиционных паев - Закрытый паевой инвестиционный фонд недвижимости "ТрастЮнион- Подмосковный" данные о которых устанавливаются на основании данных лицевых счетов владельцев инвестиционных паев в реестре владельцев инвестиционных паев и счетов депо владельцев инвестиционных паев. |
| 3. | Вид, номер и дата государственной регистрации права: | 3.1. | Общая долевая собственность, № 50-50-23/171/2014-303 от 28.08.2014 |
| 4. | Ограничение (обременение) права: | | |
| | 4.1.1. вид: | | Доверительное управление, Московская область, Раменский район, сельское поселение Рыболовское, кад. № 50:23:0050384:936, Земельный участок, категория земель: земли сельскохозяйственного назначения, разрешенное использование: для дачного строительства с правом возведения жилого дома с правом регистрации проживания в нем, общая площадь 1 000 кв. м |
| | дата государственной регистрации: | | 04.02.2016 |
| | номер государственной регистрации: | | 50-50/023-50/999/001/2016-502/2 |
| | срок, на который установлено ограничение (обременение) права: | | с 04.02.2016 по 01.12.2027 |
| | лицо, в пользу которого установлено ограничение (обременение) права: | | Закрытое акционерное общество Управляющая компания «РВМ Капитал», ИНН: 7722563196 |
| | основание государственной регистрации: | | Правила доверительного управления Закрытым паевым инвестиционным фондом недвижимости "Земельный фонд "Солид Подмосковный" зарегистрированы ФСФР России 18.10.2007г. за № 1028-94135580 от 18.10.2007;<br>Договор о передаче прав и обязанностей по договору доверительного управления паевым инвестиционным фондом от 07.04.2015 №06/11 |

1

| | | |
|---|---|---|
| 5. | Договоры участия в долевом строительстве: | не зарегистрировано |
| 6. | Правопритязания: | отсутствуют |
| 7. | Заявленные в судебном порядке права требования: | данные отсутствуют |
| 8. | Отметка о возражении в отношении зарегистрированного права: | данные отсутствуют |
| 9. | Отметка о наличии решения об изъятии объекта недвижимости для государственных и муниципальных нужд: | данные отсутствуют |

Выписка выдана: Махортых Эдуард

Сведения, содержащиеся в настоящем документе, являются актуальными (действительными) на дату получения запроса органом, осуществляющим государственную регистрацию прав. В соответствии со статьей 7 Федерального закона от 25 июля 1997 г. №122-ФЗ "О государственной регистрации прав на недвижимое имущество и сделок с ним" использование сведений, содержащихся в настоящей выписке, способами или в форме, которые наносят ущерб правам и законным интересам правообладателей, влечет ответственность, предусмотренную законодательством Российской Федерации.

СПЕЦИАЛИСТ 1 РАЗРЯДА — Федотов Н. С.

(должность уполномоченного должностного лица органа, осуществляющего государственную регистрацию прав)

Получение заявителем выписки из ЕГРП для последующего предоставления в органы государственной власти, органы местного самоуправления и органы государственных внебюджетных фондов в целях получения государственных и муниципальных услуг не требуется. Данную информацию указанные органы обязаны запрашивать у Росреестра самостоятельно (Федеральный закон от 27.07.2010 №210-ФЗ "Об организации предоставления государственных и муниципальных услуг", ч.1, ст.7)



ФЕДЕРАЛЬНАЯ СЛУЖБА ГОСУДАРСТВЕННОЙ РЕГИСТРАЦИИ, КАДАСТРА И КАРТОГРАФИИ

УПРАВЛЕНИЕ ФЕДЕРАЛЬНОЙ СЛУЖБЫ ГОСУДАРСТВЕННОЙ РЕГИСТРАЦИИ, КАДАСТРА И КАРТОГРАФИИ ПО МОСКОВСКОЙ ОБЛАСТИ

# ВЫПИСКА ИЗ ЕДИНОГО ГОСУДАРСТВЕННОГО РЕЕСТРА ПРАВ НА НЕДВИЖИМОЕ ИМУЩЕСТВО И СДЕЛОК С НИМ

Дата 13.02.2016 № 50/023/001/2016-793

На основании запроса от 11.02.2016 г., поступившего на рассмотрение 11.02.2016 г. сообщаем, что в Едином государственном реестре прав на недвижимое имущество и сделок с ним зарегистрировано:

| | | | |
|---|---|---|---|
| 1. | Характеристики объекта недвижимости: | | |
| | Кадастровый (или условный) номер объекта: | | 50:23:0050384:937 |
| | наименование объекта: | | Земельный участок |
| | назначение объекта: | | Земли сельскохозяйственного назначения, для дачного строительства с правом возведения жилого дома с правом регистрации проживания в нем |
| | площадь объекта: | | 1 183 кв. м |
| | инвентарный номер, литер: | | |
| | этажность (этаж): | | |
| | номера на поэтажном плане: | | |
| | адрес (местоположение) объекта: | | Московская область, Раменский район, сельское поселение Рыболовское |
| | состав: | | |
| 2. | Правообладатель (правообладатели): | 2.1. | Владельцы инвестиционных паев - Закрытый паевой инвестиционный фонд недвижимости "ТрастЮнион- Подмосковный" данные о которых устанавливаются на основании данных лицевых счетов владельцев инвестиционных паев в реестре владельцев инвестиционных паев и счетов депо владельцев инвестиционных паев. |
| 3. | Вид, номер и дата государственной регистрации права: | 3.1. | Общая долевая собственность, № 50-50-23/171/2014-302 от 28.08.2014 |
| 4. | Ограничение (обременение) права: | | |
| | 4.1.1. | вид: | Доверительное управление, Московская область, Раменский район, сельское поселение Рыболовское, кад. № 50:23:0050384:937, Земельный участок, категория земель: земли сельскохозяйственного назначения, разрешенное использование: для дачного строительства с правом возведения жилого дома с правом регистрации проживания в нем, общая площадь 1 183 кв. м |
| | | дата государственной регистрации: | 01.02.2016 |
| | | номер государственной регистрации: | 50-50/023-50/999/001/2016-367/2 |
| | | срок, на который установлено ограничение (обременение) права: | с 01.02.2016 по 01.12.2027 |
| | | лицо, в пользу которого установлено ограничение (обременение) права: | Закрытое акционерное общество Управляющая компания «РВМ Капитал», ИНН: 7722563196 |
| | | основание государственной регистрации: | Правила доверительного управления Закрытым паевым инвестиционным фондом недвижимости "Земельный фонд "Солид Подмосковный" зарегистрированы ФСФР России 18.10.2007г. за № 1028-94135580 от 18.10.2007;<br>Договор о передаче прав и обязанностей по договору доверительного управления паевым инвестиционным фондом от 07.04.2015 №06/11 |

| | | |
|---|---|---|
| 5. | Договоры участия в долевом строительстве: | не зарегистрировано |
| 6. | Правопритязания: | отсутствуют |
| 7. | Заявленные в судебном порядке права требования: | данные отсутствуют |
| 8. | Отметка о возражении в отношении зарегистрированного права: | данные отсутствуют |
| 9. | Отметка о наличии решения об изъятии объекта недвижимости для государственных и муниципальных нужд: | данные отсутствуют |

Выписка выдана: Махортых Эдуард

Сведения, содержащиеся в настоящем документе, являются актуальными (действительными) на дату получения запроса органом, осуществляющим государственную регистрацию прав. В соответствии со статьей 7 Федерального закона от 21 июля 1997 г. №122-ФЗ "О государственной регистрации прав на недвижимое имущество и сделок с ним" использование сведений, содержащихся в настоящей выписке, способами или в форме, которые наносят ущерб правам и законным интересам правообладателей, влечет ответственность, предусмотренную законодательством Российской Федерации.

СПЕЦИАЛИСТ 1 РАЗРЯДА — Филиппова И. С.

Получение заявителем выписки из ЕГРП для последующего предоставления в органы государственной власти, органы местного самоуправления и органы государственных внебюджетных фондов в целях получения государственных и муниципальных услуг не требуется. Данную информацию указанные органы вправе запрашивать у Росреестра самостоятельно (Федеральный закон от 27.07.2010 №210-ФЗ "Об организации предоставления государственных и муниципальных услуг", ч.1, ст.7)



ФЕДЕРАЛЬНАЯ СЛУЖБА ГОСУДАРСТВЕННОЙ РЕГИСТРАЦИИ, КАДАСТРА И КАРТОГРАФИИ

УПРАВЛЕНИЕ ФЕДЕРАЛЬНОЙ СЛУЖБЫ ГОСУДАРСТВЕННОЙ РЕГИСТРАЦИИ, КАДАСТРА И КАРТОГРАФИИ ПО МОСКОВСКОЙ ОБЛАСТИ

## ВЫПИСКА ИЗ ЕДИНОГО ГОСУДАРСТВЕННОГО РЕЕСТРА ПРАВ НА НЕДВИЖИМОЕ ИМУЩЕСТВО И СДЕЛОК С НИМ

Дата 13.02.2016 № 50/023/001/2016-897

На основании запроса от 11.02.2016 г., поступившего на рассмотрение 11.02.2016 г. сообщаем, что в Едином государственном реестре прав на недвижимое имущество и сделок с ним зарегистрировано:

| | | | |
|---|---|---|---|
| 1. | Характеристики объекта недвижимости: | | |
| | Кадастровый (или условный) номер объекта: | | 50:23:0050384:942 |
| | наименование объекта: | | Земельный участок |
| | назначение объекта: | | Земли сельскохозяйственного назначения, для дачного строительства с правом возведения жилого дома с правом регистрации проживания в нем |
| | площадь объекта: | | 1 000 кв. м |
| | инвентарный номер, литер: | | |
| | этажность (этаж): | | |
| | номера на поэтажном плане: | | |
| | адрес (местоположение) объекта: | | Московская область, Раменский район, сельское поселение Рыболовское |
| | состав: | | |
| 2. | Правообладатель (правообладатели): | 2.1. | Владельцы инвестиционных паев - Закрытый паевой инвестиционный фонд недвижимости "ТрастЮнион- Подмосковный" данные о которых устанавливаются на основании данных лицевых счетов владельцев инвестиционных паев в реестре владельцев инвестиционных паев и счетов депо владельцев инвестиционных паев. |
| 3. | Вид, номер и дата государственной регистрации права: | 3.1. | Общая долевая собственность, № 50-50-23/171/2014-291 от 28.08.2014 |
| 4. | Ограничение (обременение) права: | | |
| | 4.1.1. | вид: | Доверительное управление, Московская область, Раменский район, сельское поселение Рыболовское, кад. № 50:23:0050384:942, Земельный участок, категория земель: земли сельскохозяйственного назначения, разрешенное использование: для дачного строительства с правом возведения жилого дома с правом регистрации проживания в нем, общая площадь 1 000 кв. м |
| | | дата государственной регистрации: | 04.02.2016 |
| | | номер государственной регистрации: | 50-50/023-50/999/001/2016-557/2 |
| | | срок, на который установлено ограничение (обременение) права: | с 04.02.2016 по 01.12.2027 |
| | | лицо, в пользу которого установлено ограничение (обременение) права: | Закрытое акционерное общество Управляющая компания «РВМ Капитал», ИНН: 7722563196 |
| | | основание государственной регистрации: | Правила доверительного управления Закрытым паевым инвестиционным фондом недвижимости "Земельный фонд "Солнд Подмосковный" зарегистрированы ФСФР России 18.10.2007г. за № 1028-94135580 от 18.10.2007;<br>Договор о передаче прав и обязанностей по договору доверительного управления паевым инвестиционным фондом от 07.04.2015 №06/11 |

| | | |
|---|---|---|
| 5. | Договоры участия в долевом строительстве: | не зарегистрировано |
| 6. | Правопритязания: | отсутствуют |
| 7. | Заявленные в судебном порядке права требования: | данные отсутствуют |
| 8. | Отметка о возражении в отношении зарегистрированного права: | данные отсутствуют |
| 9. | Отметка о наличии решения об изъятии объекта недвижимости для государственных и муниципальных нужд: | данные отсутствуют |

Выписка выдана: Махортых Эдуард

Сведения, содержащиеся в настоящем документе, являются актуальными (действительными) на дату получения запроса органом, осуществляющим государственную регистрацию прав.
В соответствии со статьей 7 Федерального закона от 21 июля 1997 г. №122-ФЗ "О государственной регистрации прав на недвижимое имущество и сделок с ним" использование сведений, содержащихся в настоящей выписке, способами или в форме, которые наносят ущерб правам и законным интересам правообладателей, влечет ответственность, предусмотренную законодательством Российской Федерации.

СПЕЦИАЛИСТ 1 РАЗРЯДА (должность уполномоченного должностного лица органа, осуществляющего государственную регистрацию прав) — Фритцкий И. С. (подпись, М.П.) (фамилия, инициалы)

Получение заявителем выписки из ЕГРП для последующего предоставления в органы государственной власти, органы местного самоуправления и органы государственных внебюджетных фондов в целях получения государственных и муниципальных услуг не требуется. Данную информацию указанные органы обязаны запрашивать у Росреестра самостоятельно (Федеральный закон от 27.07.2010 №210-ФЗ "Об организации предоставления государственных и муниципальных услуг", ч.1, ст.7)

2

ФЕДЕРАЛЬНАЯ СЛУЖБА ГОСУДАРСТВЕННОЙ РЕГИСТРАЦИИ, КАДАСТРА И КАРТОГРАФИИ

УПРАВЛЕНИЕ ФЕДЕРАЛЬНОЙ СЛУЖБЫ ГОСУДАРСТВЕННОЙ РЕГИСТРАЦИИ, КАДАСТРА И КАРТОГРАФИИ ПО МОСКОВСКОЙ ОБЛАСТИ

## ВЫПИСКА ИЗ ЕДИНОГО ГОСУДАРСТВЕННОГО РЕЕСТРА ПРАВ НА НЕДВИЖИМОЕ ИМУЩЕСТВО И СДЕЛОК С НИМ

Дата 12.03.2016 № 50/023/001/2016-1424

На основании запроса от 10.03.2016 г., поступившего на рассмотрение 10.03.2016 г сообщаем, что в Едином государственном реестре прав на недвижимое имущество и сделок с ним зарегистрировано:

| | | | |
|---|---|---|---|
| 1. | Характеристики объекта недвижимости: | | |
| | Кадастровый (или условный) номер объекта: | | 50:23:0050384:947 |
| | наименование объекта: | | Земельный участок |
| | назначение объекта: | | Земли сельскохозяйственного назначения, для дачного строительства с правом возведения жилого дома с правом регистрации проживания в нем |
| | площадь объекта: | | 875 кв. м |
| | инвентарный номер, литер: | | |
| | этажность (этаж): | | |
| | номера на поэтажном плане: | | |
| | адрес (местоположение) объекта: | | Московская область, Раменский район, сельское поселение Рыболовское |
| | состав: | | |
| 2. | Правообладатель (правообладатели): | 2.1. | Владельцы инвестиционных паев - Закрытый паевой инвестиционный фонд недвижимости "ТрастЮнион- Подмосковный" данные о которых устанавливаются на основании данных лицевых счетов владельцев инвестиционных паев в реестре владельцев инвестиционных паев и счетов депо владельцев инвестиционных паев. |
| 3. | Вид, номер и дата государственной регистрации права: | 3.1. | Общая долевая собственность, № 50-50-23/171/2014-297 от 28.08.2014 |
| 4. | Ограничение (обременение) права: | | |
| | 4.1.1. вид: | | Доверительное управление, Московская область, Раменский район, сельское поселение Рыболовское, кад. № 50:23:0050384:947, Земельный участок, категория земель: земли сельскохозяйственного назначения, разрешенное использование: для дачного строительства с правом возведения жилого дома с правом регистрации проживания в нем, общая площадь 875 кв. м |
| | дата государственной регистрации: | | 25.02.2016 |
| | номер государственной регистрации: | | 50-50/023-50/999/001/2016-968/2 |
| | срок, на который установлено ограничение (обременение) права: | | не определен |
| | лицо, в пользу которого установлено ограничение (обременение) права: | | Закрытое акционерное общество Управляющая компания «РВМ Капитал», ИНН: 7722563196 |
| | основание государственной регистрации: | | Правила доверительного управления Закрытым паевым инвестиционным фондом недвижимости "Земельный фонд "Солид Подмосковный" зарегистрированы ФСФР России 18.10.2007г. за № 1028-94135580 от 18.10.2007;<br>Договор о передаче прав и обязанностей по договору доверительного управления паевым инвестиционным фондом от 07.04.2015 №06/11 |

1

| | | |
|---|---|---|
| 5. | Договоры участия в долевом строительстве: | не зарегистрировано |
| 6. | Правопритязания: | отсутствуют |
| 7. | Заявленные в судебном порядке права требования: | данные отсутствуют |
| 8. | Отметка о возражении в отношении зарегистрированного права: | данные отсутствуют |
| 9. | Отметка о наличии решения об изъятии объекта недвижимости для государственных и муниципальных нужд: | данные отсутствуют |

Выписка выдана: Махортых Эдуард Иванович

Сведения, содержащиеся в настоящем документе, являются актуальными (действительными) на дату получения запроса органом, осуществляющим государственную регистрацию прав.
В соответствии со статьей 7 Федерального закона от 21 июля 1997 г. №122-ФЗ "О государственной регистрации прав на недвижимое имущество и сделок с ним" использование сведений, содержащихся в настоящей выписке, способами или в форме, которые наносят ущерб правам и законным интересам правообладателей, влечет ответственность, предусмотренную законодательством Российской Федерации.

СПЕЦИАЛИСТ 1 РАЗРЯДА — Фунтиков И. С.

(должность уполномоченного должностного лица органа, осуществляющего государственную регистрацию прав) (подпись) (фамилия, инициалы)

Полученные заявителем выписки из ЕГРП для последующего предоставления в органы государственной власти, органы местного самоуправления с органы государственных внебюджетных фондов в целях получения государственных и муниципальных услуг, не требуется. Данную информацию указанные органы обязаны запрашивать у Росреестра самостоятельно (Федеральный закон от 27.07.2010 №210-ФЗ "Об организации предоставления государственных и муниципальных услуг", ст. 7).



ФЕДЕРАЛЬНАЯ СЛУЖБА ГОСУДАРСТВЕННОЙ РЕГИСТРАЦИИ, КАДАСТРА И КАРТОГРАФИИ

УПРАВЛЕНИЕ ФЕДЕРАЛЬНОЙ СЛУЖБЫ ГОСУДАРСТВЕННОЙ РЕГИСТРАЦИИ, КАДАСТРА И КАРТОГРАФИИ ПО МОСКОВСКОЙ ОБЛАСТИ

# ВЫПИСКА ИЗ ЕДИНОГО ГОСУДАРСТВЕННОГО РЕЕСТРА ПРАВ НА НЕДВИЖИМОЕ ИМУЩЕСТВО И СДЕЛОК С НИМ

Дата 12.03.2016 № 50/023/001/2016-1576

На основании запроса от 10.03.2016 г., поступившего на рассмотрение 10.03.2016 г. сообщаем, что в Едином государственном реестре прав на недвижимое имущество и сделок с ним зарегистрировано:

| | | | |
|---|---|---|---|
| 1. | Характеристики объекта недвижимости: | | |
| | Кадастровый (или условный) номер объекта: | | 50:23:0050384:948 |
| | наименование объекта: | | Земельный участок |
| | назначение объекта: | | Земли сельскохозяйственного назначения, для дачного строительства с правом возведения жилого дома с правом регистрации проживания в нем |
| | площадь объекта: | | 908 кв. м |
| | инвентарный номер, литер: | | |
| | этажность (этаж): | | |
| | номера на поэтажном плане: | | |
| | адрес (местоположение) объекта: | | Московская область, Раменский район, сельское поселение Рыболовское |
| | состав: | | |
| 2. | Правообладатель (правообладатели): | 2.1. | Владельцы инвестиционных паев - Закрытый паевой инвестиционный фонд недвижимости "ТрастИнвест- Подмосковный" данные о которых устанавливаются на основании данных лицевых счетов владельцев инвестиционных паев в реестре владельцев инвестиционных паев и счетов депо владельцев инвестиционных паев. |
| 3. | Вид, номер и дата государственной регистрации права: | 3.1. | Общая долевая собственность, № 50-50-23/171/2014-296 от 28.08.2014 |
| 4. | Ограничение (обременение) права: | | |
| | 4.1.1. | вид: | Доверительное управление, Московская область, Раменский район, сельское поселение Рыболовское. кад. № 50:23:0050384:948, Земельный участок, категория земель: земли сельскохозяйственного назначения, разрешенное использование: для дачного строительства с правом возведения жилого дома с правом регистрации проживания в нем, общая площадь 908 кв. м |
| | | дата государственной регистрации: | 25.02.2016 |
| | | номер государственной регистрации: | 50-50/023-50/999/001/2016-924/2 |
| | | срок, на который установлено ограничение (обременение) права: | с 25.02.2016 по 01.12.2027 |
| | | лицо, в пользу которого установлено ограничение (обременение) права: | Закрытое акционерное общество Управляющая компания «РВМ Капитал», ИНН: 7722563196 |
| | | основание государственной регистрации: | Правила доверительного управления Закрытым паевым инвестиционным фондом недвижимости "Земельный фонд "Солид Подмосковный" зарегистрированы ФСФР России 18.10.2007г. за № 1028-94135580 от 18.10.2007;<br>Договор о передаче прав и обязанностей по договору доверительного управления паевым инвестиционным фондом от 07.04.2015 №06/11 |

| | |
|---|---|
| 5. Договоры участия в долевом строительстве: | не зарегистрировано |
| 6. Правопритязания: | отсутствуют |
| 7. Заявленные в судебном порядке права требования: | данные отсутствуют |
| 8. Отметка о возражении в отношении зарегистрированного права: | данные отсутствуют |
| 9. Отметка о наличии решения об изъятии объекта недвижимости для государственных и муниципальных нужд: | данные отсутствуют |

Выписка выдана: Махортых Эльвира Ивановна

Сведения, содержащиеся в настоящем документе, являются актуальными (действительными) на дату получения запроса органом, осуществляющим государственную регистрацию прав.
В соответствии со статьей 7 Федерального закона от 24 июля 1997 г. №122-ФЗ "О государственной регистрации прав на недвижимое имущество и сделок с ним" использование сведений, содержащихся в настоящей выписке, способное нарушить права и законные интересы правообладателя, влечет ответственность, предусмотренную законодательством Российской Федерации.

СПЕЦИАЛИСТ 1 РАЗРЯДА Фадеева И. С.

ФАНДОЦЕНКА

*ОБЩЕСТВО С ОГРАНИЧЕННОЙ ОТВЕТСТВЕННОСТЬЮ*

***«ФАНДОЦЕНКА»***

УТВЕРЖДАЮ»
Генеральный директор
ООО «ФандОценка»

_____/Н.П. Ивашкова/

# ОТЧЕТ ОБ ОЦЕНКЕ 201/21

земельных участков (440 ед.) для дачного строительства с правом возведения жилого дома с правом регистрации проживания в нем, расположенные в Раменском районе Московской области, входящие в состав активов Закрытого паевого инвестиционного фонда недвижимости «РВМ - Подмосковный»

(Документы на объект оценки)

Часть 2

| | |
|---|---|
| Дата определения стоимости объекта оценки (дата проведения оценки, дата оценки): | 02.04.2021 г. |
| Дата составления отчета: | 02.04.2021 г. |
| Заказчик: | ЗАО УК «РВМ Капитал» Д.У. ЗПИФ недвижимости «РВМ - Подмосковный» |
| Исполнитель: | ООО «ФандОценка» |

Москва – 2021

**125284, город Москва, ш. Хорошёвское, д. 32А**
**Тел./факс: (499) 550-1509, e-mail: info@fundocenka.com**
**www.fundocenka.com**

































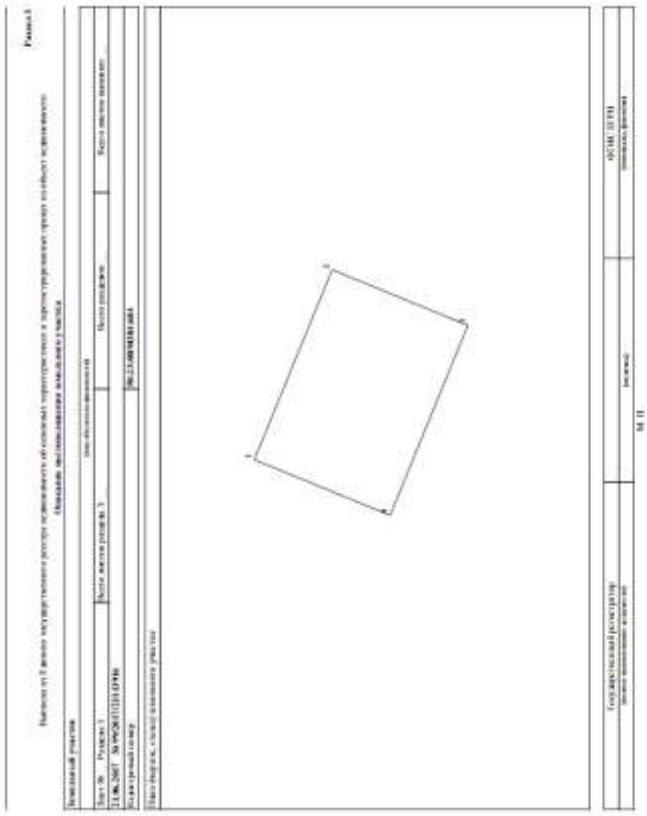



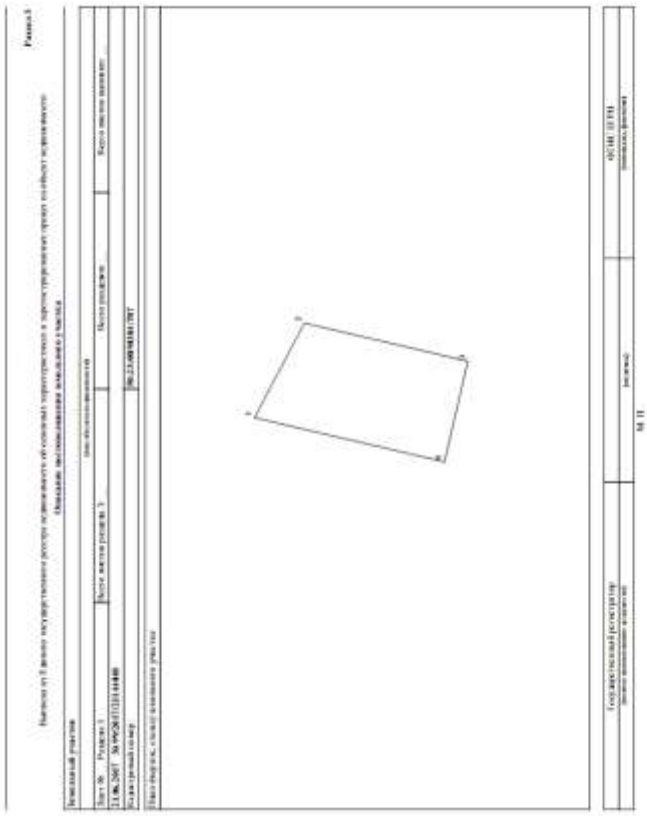



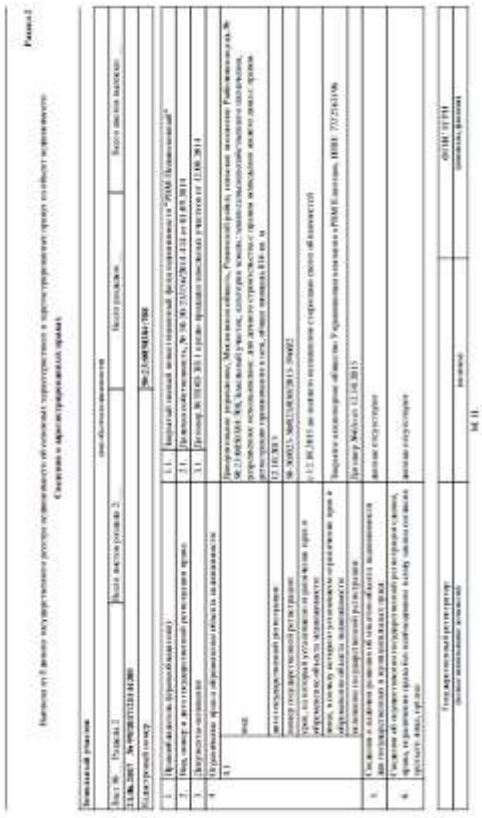





Раздел 2

Выписка из Единого государственного реестра недвижимости об основных характеристиках и зарегистрированных правах на объект недвижимости

**Сведения о зарегистрированных правах**

| | | | |
|---|---|---|---|
| Земельный участок | | | |
| (для объекта недвижимости) | | | |
| Лист № Раздела 2 | Всего листов раздела 2 | Всего разделов | Всего листов выписки |
| 23.06.2017 № 99/2017/21141502 | | | |
| Кадастровый номер | | 50:23:0050304:756 | |

| | | | |
|---|---|---|---|
| 1. | Правообладатель (правообладатели) | 1.1. | Закрытый паевой инвестиционный фонд недвижимости "РЭМ Подмосковный" |
| 2. | Вид, номер и дата государственной регистрации права | 2.1. | Долевая собственность, № 50-50-23/256/2014-397 от 02.09.2014 |
| 3. | Документы-основания | 3.1. | Договор № 50/03-303-1 среди продажи земельных участков от 12.08.2014 |
| 4. | Ограничение права и обременение объекта недвижимости | | |
| | 4.1 вид | | Дискретное управление, Московская область, Ромашский район, сельское поселение Рыболовское д.№ 50:23:0050304:756, Земельный участок, категория земель: земли сельскохозяйственного назначения, разрешенное использование: для дачного строительства с правом возведения жилого дома с правом регистрации проживания в нем, общая площадь 875 кв. м |
| | дата государственной регистрации | | 02.09.2014 |
| | номер государственной регистрации | | 50-50-23/256/2014-397 |
| | срок, на который установлено ограничение права и обременение объекта недвижимости | | с 02.09.2014 по 31.12.2017 |
| | лицо, в пользу которого установлено ограничение права и обременение объекта недвижимости | | Закрытое акционерное общество Управляющая компания "Сбалансированные фонды недвижимости" Д.У. Закрытого паевого инвестиционного фонда недвижимости "Земельный фонд "Сбалансированный", ИНН: 7714651307 |
| | основание государственной регистрации | | Приказ доверительного управления Закрытым паевым инвестиционным фондом недвижимости "Земельный фонд "Сбалансированный" зарегистрирован ФСЦБ России 18.10.2007г. за № 1020-941-10100 |
| 5. | Ограничение права и обременение объекта недвижимости | | |
| | 4.2 вид | | Дискретное управление, Московская область, Ромашский район, сельское поселение Рыболовское д.№ 50:23:0050304:756, Земельный участок, категория земель: земли сельскохозяйственного назначения, разрешенное использование: для дачного строительства с правом возведения жилого дома с правом регистрации проживания в нем, общая площадь 875 кв. м |
| | дата государственной регистрации | | 28.10.2015 |
| | номер государственной регистрации | | 50-50-023/-50/023/2015-14501 |
| | срок, на который установлено ограничение права и обременение объекта недвижимости | | с 28.10.2015 до полного исполнения сторонами своих обязанностей |
| | лицо, в пользу которого установлено ограничение права и обременение объекта недвижимости | | Закрытое акционерное общество Управляющая компания «РЭМ Капитал», ИНН: 7712563196 |
| | основание государственной регистрации | | |
| 6. | Сведения о наличии решения об изъятии объекта недвижимости для государственных и муниципальных нужд | | данные отсутствуют |
| 8. | Сведения об осуществлении государственной регистрации сделки, права, ограничения права без необходимого в силу закона согласия третьего лица, органа | | данные отсутствуют |

| | | |
|---|---|---|
| Государственный регистратор | | ФГБУ ЦГРН |
| (должность) | (подпись) | (инициалы, фамилия) |

М. П.

ФГБУ ЦГРН

(полное наименование органа регистрации права)

Раздел 3

Выписка из Единого государственного реестра недвижимости об основных характеристиках и зарегистрированных правах на объект недвижимости

**Сведения об основных характеристиках объекта недвижимости**

На основании запроса от 23.06.2017 г., поступившего на рассмотрение 23.06.2017 г., сообщаем, что согласно записям Единого государственного реестра недвижимости

| | | | |
|---|---|---|---|
| Земельный участок | | | |
| (для объекта недвижимости) | | | |
| Лист № Раздела 1 | Всего листов раздела 1 | Всего разделов | Всего листов выписки |
| 23.06.2017 № 99/2017/21141502 | | | |
| Кадастровый номер | | 50:23:0050304:756 | |

| | |
|---|---|
| Номер кадастрового квартала | 50:23:0050304 |
| Дата применения кадастрового номера | 14.05.2012 |
| Ранее присвоенный государственный учетный номер | данные отсутствуют |
| Адрес | Московская область, Ромашский район, сельское поселение Рыболовское |
| Площадь, кв.м | 875 +/- 75 кв.м |
| Кадастровая стоимость, руб. | 452401 |
| Кадастровые номера расположенных в пределах земельного участка объектов недвижимости | данные отсутствуют |
| Категория земель | Земли сельскохозяйственного назначения |
| Виды разрешенного использования | для дачного строительства с правом возведения жилого дома с правом регистрации проживания в нем |
| Статус записи об объекте недвижимости | Сведения об объекте недвижимости имеют статус "Актуальные" |
| Особые отметки | Для данного земельного участка обеспечен доступ посредством земельного участка (земельных участков) с кадастровым номером (кадастровыми номерами): 29 609 |
| Получатель выписки | Общество с ограниченной ответственностью "Управляющая компания "Комплекс развития" ИНН 7707809499 |

| | | |
|---|---|---|
| Государственный регистратор | | ФГБУ ЦГРН |
| (должность) | (подпись) | (инициалы, фамилия) |

М. П.

**Отчет об оценке земельных участков (440 ед.) для дачного строительства с правом возведения жилого дома с правом регистрации проживания в нем, расположенных в Раменском районе Московской области**





Раздел 2

Выписка из Единого государственного реестра недвижимости об основных характеристиках и зарегистрированных правах на объект недвижимости

**Сведения о зарегистрированных правах**

| | | | |
|---|---|---|---|
| Земельный участок | | | |
| (для объекта недвижимости) | | | |
| Лист № Раздела 2 | Всего листов раздела 2 | Всего разделов | Всего листов выписки |
| 23.06.2017 № 99/2017/21144680 | | | |
| Кадастровый номер | | 50:23:0050384:758 | |

| | | | |
|---|---|---|---|
| 1. | Правообладатель (правообладатели) | 1.1. | Закрытый паевой инвестиционный фонд недвижимости "РЭМ Подмосковный" |
| 2. | Вид, номер и дата государственной регистрации права | 2.1. | Долевая собственность, № 50-50-23/23/2014-345 от 02.09.2014 |
| 3. | Документы-основания | 3.1. | Договор № 50/03-303-1 среди продажи земельных участков от 12.08.2014 |
| 4. | Ограничение права и обременение объекта недвижимости | | |
| | 4.1 | вид | Дискретное управление, Московская область, Ромашкой район, сельское поселение Рабоновское д.п. № 50:23:0050384:758, Земельный участок, категория земель: земли сельскохозяйственного назначения, разрешенное использование: для дачного строительства с правом возведения жилого дома с правом регистрации проживания в нем, общая площадь 875 кв. м |
| | | дата государственной регистрации | 08.10.2013 |
| | | номер государственной регистрации | 50-50/023-50/023/009/2013-543/01 |
| | | срок, на который установлено ограничение права и обременение объекта недвижимости | с 20.10.2013 до полного исполнения сторонами своих обязанностей |
| | | лица, в пользу которого установлено ограничение права и обременение объекта недвижимости | Закрытое акционерное общество Управляющая компания «РЭМ Капитал», ИНН: 7727563196 |
| | | основание государственной регистрации | |
| 4. | Ограничение права и обременение объекта недвижимости | | |
| | 4.2 | вид | Дискретное управление, Московская область, Ромашкой район, сельское поселение Рабоновское д.п. № 50:23:0050384:758, Земельный участок, категория земель: земли сельскохозяйственного назначения, разрешенное использование: для дачного строительства с правом возведения жилого дома с правом регистрации проживания в нем, общая площадь 875 кв. м |
| | | дата государственной регистрации | 02.09.2014 |
| | | номер государственной регистрации | 50-50-23/23/2014-345 |
| | | срок, на который установлено ограничение права и обременение объекта недвижимости | с 02.09.2014 до 31.12.2017 |
| | | лица, в пользу которого установлено ограничение права и обременение объекта недвижимости | Закрытое акционерное общество Управляющая компания "Союз фонды недвижимости" Д.У. Закрытого паевого инвестиционного фонда недвижимости "Земельный фонд "Союз Подмосковный", ИНН: 7713615307 |
| | | основание государственной регистрации | Правила доверительного управления Закрытым паевым инвестиционным фондом недвижимости "Земельный фонд "Союз Подмосковный" зарегистрированы ФСФР России 18.10.2007г. за № 0828-94135386 |
| 5. | Сведения о наличии решения об изъятии объекта недвижимости для государственных и муниципальных нужд | | данные отсутствуют |
| 6. | Сведения об осуществлении государственной регистрации сделки, права, ограничения права без необходимого в силу закона согласия третьего лица, органа | | данные отсутствуют |

| | | |
|---|---|---|
| Государственный регистратор | | ФГБУ ЗГРН |
| (должность) | (подпись) | (инициалы, фамилия) |

М. П.

ФГБУ ЗГРН

(полное наименование органа регистрации прав)

Раздел 3

Выписка из Единого государственного реестра недвижимости об основных характеристиках и зарегистрированных правах на объект недвижимости

**Сведения об основных характеристиках объекта недвижимости**

На основании запроса от 23.06.2017 г., поступившего на рассмотрение 23.06.2017 г., сообщаем, что согласно записям Единого государственного реестра недвижимости

| | | | |
|---|---|---|---|
| Земельный участок | | | |
| (для объекта недвижимости) | | | |
| Лист № Раздела 1 | Всего листов раздела 1 | Всего разделов | Всего листов выписки |
| 23.06.2017 № 99/2017/21144680 | | | |
| Кадастровый номер | | 50:23:0050384:758 | |

| | |
|---|---|
| Номер кадастрового квартала | 50:23:0050384 |
| Дата применения кадастрового номера | 14.05.2012 |
| Ранее присвоенный государственный учетный номер | данные отсутствуют |
| Адрес | Московская область, Ромашкой район, сельское поселение Рабоновское |
| Площадь, кв.м | 875 +/- 75 кв.м |
| Кадастровая стоимость, руб. | 452601 |
| Кадастровые номера расположенных в пределах земельного участка объектов недвижимости | данные отсутствуют |
| Категория земель | Земли сельскохозяйственного назначения |
| Виды разрешенного использования | для дачного строительства с правом возведения жилого дома с правом регистрации проживания в нем |
| Статус записи об объекте недвижимости | Сведения об объекте недвижимости имеют статус "Актуальные" |
| Особые отметки | Для дачного земельного участка обеспечен доступ посредством земельного участка (земельных участков) с кадастровым номером (кадастровыми номерами): 23:609 |
| Получатель выписки | Общество с ограниченной ответственностью "Управляющая компания "Комплекс развития" ИНН 7707[illegible] |

| | | |
|---|---|---|
| Государственный регистратор | | ФГБУ ЗГРН |
| (должность) | (подпись) | (инициалы, фамилия) |

М. П.

**Отчет об оценке земельных участков (440 ед.) для дачного строительства с правом возведения жилого дома с правом регистрации проживания в нем, расположенных в Раменском районе Московской области**



