

Управленческое консультирование	Инжиниринг	**Оценка и финансовое консультирование**	Привлечение финансирования	Юридическое и налоговое сопровождение

ОТЧЕТ ОБ ОЦЕНКЕ №ОКНИП-СО-0476/18-6 ОТ 24.06.2021 Г.

ОБ ОПРЕДЕЛЕНИИ СПРАВЕДЛИВОЙ СТОИМОСТИ НЕЖИЛЫХ ПОМЕЩЕНИЙ ОБЩЕЙ ПЛОЩАДЬЮ 80 893 КВ. М, РАСПОЛОЖЕННЫХ ПО АДРЕСУ: Г. МОСКВА, УЛ. МАШИ ПОРЫВАЕВОЙ, Д. 34, В СООТВЕТСТВИИ С МЕЖДУНАРОДНЫМ СТАНДАРТОМ ФИНАНСОВОЙ ОТЧЕТНОСТИ (IFRS) 13 "ОЦЕНКА СПРАВЕДЛИВОЙ СТОИМОСТИ" ДЛЯ ЦЕЛЕЙ СОСТАВЛЕНИЯ ОТЧЕТНОСТИ ЗПИФ НЕДВИЖИМОСТИ "РВМ МЕГАПОЛИС" ПОД УПРАВЛЕНИЕМ ЗАО УК "РВМ КАПИТАЛ" И ПРИНЯТИЯ УПРАВЛЕНЧЕСКИХ РЕШЕНИЙ

Заказчик:

ЗАО УК "РВМ Капитал"
Д. У. ЗПИФ недвижимости "РВМ Мегаполис"

Исполнитель:

АО "НЭО Центр"

+7 (495) 739-39-77 | info@neoconsult.ru
119435, Россия, Москва, Большой Саввинский пер., д. 12, стр. 8
www.neoconsult.ru

WE ARE AN INDEPENDENT MEMBER OF HLB THE GLOBAL ADVISORY AND ACCOUNTING NETWORK

ОГЛАВЛЕНИЕ

РАЗДЕЛ 1. ОБЩИЕ СВЕДЕНИЯ 3
1.1. Основные факты и выводы 3
1.2. Задание на оценку 4
1.3. Сведения об Оценщике, Исполнителе и Заказчике 5
1.4. Применяемые стандарты оценочной деятельности 7
РАЗДЕЛ 2. ДОПУЩЕНИЯ, ПРИНЯТЫЕ ПРИ ПРОВЕДЕНИИ ОЦЕНКИ ОБЪЕКТА ОЦЕНКИ 9
РАЗДЕЛ 3. ОПИСАНИЕ ОБЪЕКТА ОЦЕНКИ 12
3.1. Общие сведения об объекте оценки 12
3.2. Местоположение объекта оценки 14
3.3. Количественные и качественные характеристики объекта оценки 19
3.4. Классификация недвижимого имущества 26
3.5. Определение срока полезной службы, оставшегося срока полезной службы 26
3.6. Описание процесса осмотра объекта оценки 28
3.7. Результаты анализа ликвидности имущества 29
РАЗДЕЛ 4. АНАЛИЗ НАИБОЛЕЕ ЭФФЕКТИВНОГО ИСПОЛЬЗОВАНИЯ ОБЪЕКТА ОЦЕНКИ .. 30
РАЗДЕЛ 5. АНАЛИЗ РЫНКА ОБЪЕКТА ОЦЕНКИ 33
5.1. Анализ влияния общей политической и социально-экономической обстановки в стране и регионе 33
5.2. Анализ рынка инвестиций по итогам I квартала 2021 г. 35
5.3. Анализ сегмента рынка объекта оценки 36
5.4. Анализ рынка офисной недвижимости г. Москвы по итогам I квартала 2021 г. 38
РАЗДЕЛ 6. ОПИСАНИЕ ПРОЦЕССА ОЦЕНКИ ОБЪЕКТА ОЦЕНКИ 48
6.1. Основные положения и терминология 48
6.2. Классификация основных средств 50
6.3. Методология определения срока полезной службы имущества 52
6.4. Методология определения справедливой стоимости основных средств 53
6.5. Этапы проведения оценки 56
6.6. Характеристика подходов к оценке 56
6.7. Обоснование выбора подходов и методов оценки 62
РАЗДЕЛ 7. РЕЗУЛЬТАТЫ ОЦЕНКИ НЕДВИЖИМОГО ИМУЩЕСТВА, ПРОВОДИМОЙ В РАМКАХ СРАВНИТЕЛЬНОГО ПОДХОДА 64
7.1. Описание последовательности определения стоимости недвижимого имущества, проводимого в рамках выбранного метода 64
7.2. Определение стоимости недвижимого имущества в рамках выбранного метода 64
7.3. Результаты определения стоимости недвижимого имущества, проводимого в рамках сравнительного подхода 77
РАЗДЕЛ 8. РЕЗУЛЬТАТЫ ОЦЕНКИ НЕДВИЖИМОГО ИМУЩЕСТВА, ПРОВОДИМОЙ В РАМКАХ ДОХОДНОГО ПОДХОДА 82
8.1. Описание последовательности определения стоимости недвижимого имущества, проводимого в рамках выбранного метода 82
8.2. Определение стоимости недвижимого имущества в рамках выбранного метода 82
8.3. Результаты определения стоимости недвижимого имущества, проводимого в рамках доходного подхода 94
РАЗДЕЛ 9. СОГЛАСОВАНИЕ РЕЗУЛЬТАТОВ 97
9.1. Общие сведения о порядке согласования результатов 97
9.2. Определение итоговой величины справедливой стоимости объекта оценки 99
РАЗДЕЛ 10. ДЕКЛАРАЦИЯ КАЧЕСТВА ОЦЕНКИ 101
РАЗДЕЛ 11. СПИСОК ИСТОЧНИКОВ ИНФОРМАЦИИ 102
ПРИЛОЖЕНИЕ 1. ДОКУМЕНТЫ, РЕГЛАМЕНТИРУЮЩИЕ ДЕЯТЕЛЬНОСТЬ ИСПОЛНИТЕЛЯ
ПРИЛОЖЕНИЕ 2. ОСНОВНЫЕ МЕТОДОЛОГИЧЕСКИЕ ПОЛОЖЕНИЯ ОЦЕНКИ
ПРИЛОЖЕНИЕ 3. ДОКУМЕНТЫ, ПРЕДОСТАВЛЕННЫЕ ЗАКАЗЧИКОМ
ПРИЛОЖЕНИЕ 4. КОПИИ МАТЕРИАЛОВ И РАСПЕЧАТОК, ИСПОЛЬЗУЕМЫХ В ОТЧЕТЕ
ПРИЛОЖЕНИЕ 5. АКТ ОСМОТРА ОБЪЕКТА ОЦЕНКИ
ПРИЛОЖЕНИЕ 6. ФОТОГРАФИИ ОБЪЕКТА ОЦЕНКИ

РАЗДЕЛ 1. ОБЩИЕ СВЕДЕНИЯ

1.1. Основные факты и выводы

Объект оценки (состав объекта оценки с указанием сведений, достаточных для идентификации каждой из его частей)	• Помещение, назначение: нежилое; общая площадь 67,8 кв. м, расположенное по адресу: г. Москва, ул. Порываевой Маши, д. 34; кадастровый номер: 77:08:0003040:5097. Свидетельство о государственной регистрации права 77-АР № 124726 от 18.03.2014 г. • Помещение, назначение: нежилое; общая площадь 316,6 кв. м, расположенное по адресу: г. Москва, ул. Порываевой Маши, д. 34; кадастровый номер: 77:08:0003040:5097. Свидетельство о государственной регистрации права 77-АР № 124112 от 06.03.2014 г. • Помещение, назначение: нежилое; общая площадь 72 226,0 кв. м, расположенное по адресу: г. Москва, ул. Порываевой Маши, д. 34; кадастровый номер: № 77:08:0003040:5098. Свидетельство о государственной регистрации права 77-АР № 124110 от 06.03.2014 г. • Доля в праве общей долевой собственности на помещения, общая площадь которых 8 282,6 кв. м, составляющая 726 104/1 184 692 доли в праве общей долевой собственности на общие помещения; кадастровый номер: 77:01:0003040:5090. Свидетельство о государственной регистрации права на долю 726104/1184692 в праве на помещение 77-АН № 193646 от 21.04.2011 г.
Основание для проведения Оценщиком оценки объекта оценки	Задание на оценку №6 от 03.06.2021 г. к Договору № ОКНИП-СО-0476/18 на оказание услуг от 11.07.2018 г.
Дата составления Отчета	24.06.2021 г.
Порядковый номер Отчета	ОКНИП-СО-0476/18-6
Балансовая (первоначальная) стоимость объекта оценки	3 822 749 105 (Три миллиарда восемьсот двадцать два миллиона семьсот сорок девять тысяч сто пять) руб. 87 коп.
Балансовая (остаточная) стоимость объекта оценки по состоянию на дату оценки	1 128 708 658 (Один миллиард сто двадцать восемь миллионов семьсот восемь тысяч шестьсот пятьдесят восемь) руб. 85 коп.
Результат оценки объекта оценки в рамках затратного подхода, без учета НДС	Не применялся
Результат оценки объекта оценки в рамках сравнительного подхода, без учета НДС	11 497 356 604 (Одиннадцать миллиардов четыреста девяносто семь миллионов триста пятьдесят шесть тысяч шестьсот четыре) руб.
Результат оценки объекта оценки в рамках доходного подхода, без учета НДС	12 473 017 165 (Двенадцать миллиардов четыреста семьдесят три миллиона семнадцать тысяч сто шестьдесят пять) руб.
Итоговая справедливая стоимость объекта оценки, без учета НДС[1] (округленно)	**11 986 000 000 (Одиннадцать миллиардов девятьсот восемьдесят шесть миллионов) руб.**
Ограничения и пределы применения полученной итоговой стоимости	Итоговая величина стоимости объекта оценки, указанная в Отчете об оценке, составленном в соответствии со всеми нормативными документами, регламентирующими оценочную деятельность, может быть признана рекомендуемой в целях совершения сделки с объектом оценки. Полученные в результате исследований Оценщика выводы о стоимости объекта оценки могут использоваться только Заказчиком в соответствии с предполагаемым использованием результатов оценки

[1] Распределение справедливой стоимости пообъектно представлено в таблице ниже по тексту Отчета (Таблица 1.1).

1.2. Задание на оценку

Объект оценки (состав объекта оценки с указанием сведений, достаточных для идентификации каждой из его частей)	• Помещение, назначение: нежилое; общая площадь 67,8 кв. м, расположенное по адресу: г. Москва, ул. Порываевой Маши, д. 34; кадастровый номер: 77:08:0003040:5097. Свидетельство о государственной регистрации права 77-АР № 124726 от 18.03.2014 г. • Помещение, назначение: нежилое; общая площадь 316,6 кв. м, расположенное по адресу: г. Москва, ул. Порываевой Маши, д. 34; кадастровый номер: 77:08:0003040:5097. Свидетельство о государственной регистрации права 77-АР № 124112 от 06.03.2014 г. • Помещение, назначение: нежилое; общая площадь 72 226,0 кв. м, расположенное по адресу: г. Москва, ул. Порываевой Маши, д. 34; кадастровый номер: № 77:08:0003040:5098. Свидетельство о государственной регистрации права 77-АР № 124110 от 06.03.2014 г. • Доля в праве общей долевой собственности на помещения, общая площадь которых 8 282,6 кв. м, составляющая 726 104/1 184 692 доли в праве общей долевой собственности на общие помещения; кадастровый номер: 77:01:0003040:5090. Свидетельство о государственной регистрации права на долю 726104/1184692 в праве на помещение 77-АН № 193646 от 21.04.2011 г.
Характеристики объекта оценки и его оцениваемых частей или ссылки на доступные для оценщика документы, содержащие такие характеристики	Выписки из ЕГРН (Таблица 3.1)
Права на объект оценки, учитываемые при определении стоимости объекта оценки	Общая долевая собственность.
Цель оценки	Определение справедливой (рыночной) стоимости в соответствии со ст. 37 Федерального закона "Об инвестиционных фондах" от 29 ноября 2001 г. №156-ФЗ и Указанием Банка России от 25.08.2015 г. №3758-У "Об определении стоимости чистых активов инвестиционных фондов, в том числе о порядке расчета среднегодовой стоимости чистых активов паевого инвестиционного фонда и чистых активов акционерного инвестиционного фонда, расчетной стоимости инвестиционных паев паевых инвестиционных фондов, стоимости имущества, переданного в оплату инвестиционных паев"
Ограничения (обременения) указанных прав	Доверительное управление, аренда
Предполагаемое использование результатов оценки	Расчет стоимости чистых активов Закрытого паевого инвестиционного фонда недвижимости "РВМ Мегаполис". Заказчик не может использовать Отчет (или любую его часть) в иных целях
Вид стоимости	Справедливая стоимость в соответствии с Международным стандартом финансовой отчетности (IFRS) 13 "Оценка справедливой стоимости". Стоимость определяется без учета налогов, которые могут быть исчислены на дату оценки
Дата оценки	24.06.2021 г.

Допущения и ограничения, на которых должна основываться оценка

1. Вся информация, полученная от Управляющей компании в рамках оказания услуг по Договору, рассматривалась Исполнителем как достоверная.
2. Исполнитель не проводил юридической экспертизы полученных документов и исходил из собственного понимания их содержания и влияния такового на итоговую стоимость. Исполнитель не несет ответственности за точность описания (и сами факты существования) оцениваемых прав, но ссылается на документы, явившиеся основанием для вынесения суждений о составе и качестве прав на оцениваемое имущество. Исполнитель не проводил аудиторской проверки документов и информации, предоставленной для проведения оценки.
3. При проведении оценки предполагается отсутствие каких-либо скрытых факторов, влияющих на стоимость оцениваемого имущества. На Исполнителя не возлагается обязанность обнаруживать подобные факторы, а также на нем не лежит ответственность за их необнаружение.
4. От Исполнителя не требуется появляться в суде или свидетельствовать иным образом по поводу составленного Отчета или оцененного имущества, кроме как на основании отдельного договора с Управляющей компанией или официального вызова суда.

5. Исходные данные, использовавшиеся Исполнителем при подготовке Отчета, получены от Управляющей компании и из других надежных источников и считаются достоверными. Тем не менее Исполнитель не может гарантировать их абсолютную точность, поэтому там, где возможно, делались ссылки на источник информации. Исполнитель не несет ответственности за последствия неточностей в исходных данных и их влияние на результаты оценки.
6. Ни Управляющая компания, ни Исполнитель не могут использовать Отчет (или любую его часть) иначе, чем это предусмотрено договором об оценке.
7. Отчет об оценке содержит профессиональное мнение Исполнителя относительно стоимости объекта оценки и не является гарантией того, что в целях, указанных в Отчете, будет использоваться стоимость, определенная Исполнителем. Реальная цена сделки может отличаться от оцененной стоимости в результате действия таких факторов, как мотивация сторон, умение сторон вести переговоры, или других факторов, уникальных для данной сделки.
8. Отчет достоверен лишь в полном объеме. Приложения к Отчету являются его неотъемлемой частью.
9. Исполнитель оставляет за собой право включать в состав приложений к Отчету не все использованные документы, а лишь те, что представлены Исполнителем как наиболее существенные для понимания содержания Отчета. При этом в архиве Исполнителя хранятся копии всех существенных материалов, использованных при подготовке Отчета.
10. В расчетных таблицах, представленных в Отчете, приведены округленные значения показателей. Итоговые показатели получены при использовании точных данных, поэтому при пересчете итоговых значений по округленным данным результаты могут несколько не совпасть с данными, указанными в Отчете.

    В связи с невозможностью выявления всех обременений и ограничений на стадии заключения Договора иные допущения и ограничения, не указанные выше, будут представлены в Отчете об оценке.

Иная информация, предусмотренная федеральными стандартами оценки	Отсутствует
Дополнительные требования к заданию на оценку	Отсутствуют
Особенности проведения осмотра объекта оценки либо основания, объективно препятствующие проведению осмотра объекта, если таковые существуют	Отсутствуют
Границы интервала, в которых может находиться рыночная стоимость	Определять не требуется
Срок проведения оценки	10.06.2021 – 24.06.2021 г.

1.3. Сведения об Оценщике, Исполнителе и Заказчике

Исполнитель	Акционерное общество "НЭО Центр" (ОГРН 1137746344933, дата присвоения ОГРН: 16.04.2013 г., ИНН 7706793139, КПП 770601001)
Почтовый адрес Исполнителя	119435, г. Москва, Большой Саввинский пер., д. 12, стр. 8
Место нахождения Исполнителя	119017, г. Москва, Пыжевский пер., д. 5, стр. 1, офис 160
Контактная информация Исполнителя	+7 (495) 739-39-77, www.neoconsult.ru, info@neoconsult.ru
Информация о членстве Исполнителя в саморегулируемой организации оценщиков	Является членом Ассоциации "Сообщество оценочных компаний "СМАО" (Ассоциация "СМАО") (место нахождения: 119311, г. Москва, проспект Вернадского, д. 8А). Свидетельство НП "СМАО" №1090, дата выдачи: 23.10.2007 г.
Сведения о страховании ответственности Исполнителя	Полис страхования ответственности юридического лица при осуществлении оценочной деятельности АО "АльфаСтрахование" №08305/776/0000025/20 от 26.11.2020 г. Срок действия полиса: с 01.01.2021 г. по 31.12.2021 г. Страховая сумма по всем страховым случаям: 1 000 100 000 (Один миллиард сто тысяч) руб.
Сведения о независимости юридического лица, с которым Оценщик заключил трудовой договор, и Оценщика в соответствии с требованиями ст. 16 Федерального закона от 29.07.1998 г. №135-ФЗ "Об оценочной деятельности в Российской Федерации"	Исполнитель подтверждает независимость Исполнителя и Оценщика в соответствии с требованиями ст. 16 Федерального закона от 29.07.1998 г. №135-ФЗ "Об оценочной деятельности в Российской Федерации"
Оценщик	Соломенникова Татьяна Алексеевна (СНИЛС 113-639-826-58, ИНН180401952057)

Контактная информация оценщика	+7 (495) 739-39-77, г. Москва, Большой Саввинский пер., д. 12, стр. 8, t.solomennikova@neoconsult.ru
Место нахождения Оценщика	119017, г. Москва, Пыжевский пер., д. 5, стр. 1, офис 160
Информация о членстве Оценщика в саморегулируемой организации оценщиков	Является членом Ассоциации "Саморегулируемая организация оценщиков "Экспертный совет" (Ассоциация "СРОО "Экспертный совет"), место нахождения: 109028, г. Москва, Хохловский пер., д. 13, стр. 1), включена в реестр оценщиков 12.04.2016 г. за регистрационным №2000 (свидетельство НП "СРОО "Экспертный совет")
Сведения об обязательном страховании гражданской ответственности Оценщика	Полис обязательного страхования ответственности оценщика при осуществлении оценочной деятельности АО "АльфаСтрахование" №08305/776/00014/20 от 27.05.2020 г. Срок действия: с 05.06.2020 г. по 04.06.2021 г. Страховая сумма по страховым случаям 5 000 000 (Пять миллионов) руб. Полис обязательного страхования ответственности оценщика при осуществлении оценочной деятельности АО "АльфаСтрахование" №08305/776/00014/21 от 25.05.2021 г. Срок действия: с 05.06.2021 г. по 04.06.2022 г. Страховая сумма: 30 000 000 (Тридцать миллионов) руб.
Сведения о получении Оценщиком профессиональных знаний	Диплом о высшем образовании, Ижевская государственная сельскохозяйственная академия", 2007 г., ВСА 0420913, рег. № 235 от 26.06.2007 г., квалификация "Экономист-менеджер" по специальности "Экономика и управление на предприятии агропромышленного комплекса" Диплом о профессиональной переподготовке; Ижевская государственная сельскохозяйственная академия по программе "Оценка стоимости предприятия (бизнеса)", 2007 г., ПП-I № 186083, рег. № 347 от 25.10.2007 г. Свидетельство о повышении квалификации; Московский государственный университет технологии и управления по программе "Оценочная деятельность", рег. №2921 от 18.10.2010 г. Удостоверение о повышении квалификации; Московский государственный университет технологии и управления им. К. Г. Разумовского по программе "Оценочная деятельность", 772400572414, рег. №244 от 27.11.2013 г.
Сведения, подтверждающие сдачу квалификационного экзамена в области оценочной деятельности	Квалификационный аттестат в области оценочной деятельности № 008346-1 от 29.03.2018 г. по направлению "Оценка недвижимости" Срок действия аттестата продлен до 28.07.2021 г. включительно (в соответствии с Постановлением Правительства Российской Федерации от 03.04.2020 г. №440 "О продлении действия разрешений и иных особенностях в отношении разрешительной деятельности в 2020 году", а также Постановлением Правительства Российской Федерации от 04.02.2021 №109)
Стаж работы в оценочной деятельности	13 лет
Сведения о трудовом договоре между Исполнителем и Оценщиком	Трудовой договор между Соломенниковой Т.А. и АО "НЭО Центр" №2/08 от 09.01.2008 г.
Информация об отсутствии дисциплинарных взысканий у Оценщика, который произвел оценку	На дату составления отчета об оценке в отношении Соломенниковой Татьяны Алексеевны со стороны Ассоциации "Саморегулируемой организации оценщиков "Экспертный совет" не применялись в течение последних двух лет в количестве двух и более раз меры дисциплинарного воздействия, предусмотренные Федеральным законом "Об оценочной деятельности в Российской Федерации" от 29.07.1998 г. №-135 ФЗ, а также внутренними документами саморегулируемой организации оценщиков Стаж оценочной деятельности составляет не менее трех лет, а именно 13 лет
Информация обо всех привлекаемых к проведению оценки и подготовке Отчета об оценке специалистах	Крестина Е.А. — подрядчик, действующий по договору оказания услуг №Пс00886СУБ от 01.04.2017 г., производивший осмотр объекта оценки

Заказчик	ЗАО УК "РВМ Капитал" Д. У. ЗПИФ недвижимости "РВМ Мегаполис" (ОГРН 1057749282810, дата присвоения ОГРН: 29.11.2005 г., ИНН 7722563196, КПП 770901001)
Место нахождения Заказчика	Место нахождения: 105064, г. Москва, ул. Земляной Вал, д. 9 Почтовый адрес: 105064, г. Москва, ул. Земляной Вал, д. 9

1.4. Применяемые стандарты оценочной деятельности

Применяемые стандарты оценки	Федеральный стандарт оценки "Общие понятия оценки, подходы и требования к проведению оценки (ФСО №1)" от 20.05.2015 г.
	Федеральный стандарт оценки "Цель оценки и виды стоимости (ФСО №2)" от 20.05.2015 г.
	Федеральный стандарт оценки "Требования к отчету об оценке (ФСО №3)" от 20.05.2015 г.
	Федеральный стандарт оценки "Оценка недвижимости (ФСО №7)" от 25.09.2014 г.
	Международным стандартом финансовой отчетности (IFRS) 13 "Оценка справедливой стоимости"
	Стандарты и правила оценочной деятельности, утвержденные Ассоциацией "СРОО "ЭС"

Оценщик,
Руководитель проектов,
Департамент финансового консультирования и оценки — **Т.А. Соломенникова**

Партнер,
Департамент финансового консультирования и оценки — **А. Ф. Матвеева**

Таблица 1.1. Распределение справедливой стоимости объекта оценки

№ п/п	Вид объекта недвижимости	Общая площадь объекта недвижимости, кв. м	Правообладатель объекта недвижимости	Состав передаваемых прав на объект недвижимости	Правоудостоверяющий документ	Кадастровый (условный) номер объекта недвижимости	Итоговая справедливая стоимость, руб., без НДС (округленно)
1	Доля в праве общей долевой собственности на помещения, общая площадь которых 8 282,6 кв. м, составляющая 726 104/1 184 692 доли в праве общей долевой собственности на общие помещения; кадастровый номер: 77:01:0003040:5090. Свидетельство о государственной регистрации права на долю 726104/1184692 в праве на помещение 77-АН №193646 от 21.04.2011 г.	8 282,60	Владельцы инвестиционных паев - ЗПИФ недвижимости "РВМ Мегаполис" ДУ ЗАО УК "РВМ Капитал"	Доля в праве общей долевой собственности 726 104/1 184 692	Выписка из ЕГРН № 77/100/606/2018-267 от 18.12.2018 г.	77:01:0003040:5090	695 000 000
2	Помещение, назначение: нежилое; общая площадь 316,6 кв. м, расположенное по адресу: г. Москва, ул. Порываевой Маши, д. 34; кадастровый номер: 77:08:0003040:5097. Свидетельство о государственной регистрации права 77-АР №124112 от 06.03.2014 г.	316,60	Владельцы инвестиционных паев - ЗПИФ недвижимости "РВМ Мегаполис" ДУ ЗАО УК "РВМ Капитал"	Общая долевая собственность	Выписка из ЕГРН № 77/100/606/2018-9088 от 18.12.2018 г.	77:01:0003040:5097	46 000 000
3	Помещение, назначение: нежилое; общая площадь 67,8 кв. м, расположенное по адресу: г. Москва, ул. Порываевой Маши, д. 34; кадастровый номер: 77:08:0003040:5097. Свидетельство о государственной регистрации права 77-АР №124726 от 18.03.2014 г.	67,80	Владельцы инвестиционных паев - ЗПИФ недвижимости "РВМ Мегаполис" ДУ ЗАО УК "РВМ Капитал"	Общая долевая собственность	Выписка из ЕГРН № 77/100/606/2018-9443 от 18.12.2018 г.	77:01:0003040:5096	10 000 000
4	Помещение, назначение: нежилое; общая площадь 72 226 кв. м, расположенное по адресу: г. Москва, ул. Порываевой Маши, д. 34; кадастровый номер: № 77:08:0003040:5098. Свидетельство о государственной регистрации права 77-АР №124110 от 06.03.2014 г.	72 226,00	Владельцы инвестиционных паев - ЗПИФ недвижимости "РВМ Мегаполис" ДУ ЗАО УК "РВМ Капитал"	Общая долевая собственность	Выписка из ЕГРН № 77/100/336/2018-2980 от 10.08.2018 г.	77:01:0003040:5098	11 235 000 000
Итого:		**80 893,00**					**11 986 000 000**

Источник: расчеты АО "НЭО Центр"

РАЗДЕЛ 2. ДОПУЩЕНИЯ, ПРИНЯТЫЕ ПРИ ПРОВЕДЕНИИ ОЦЕНКИ ОБЪЕКТА ОЦЕНКИ

1. По состоянию на дату оценки рынок недвижимости испытывает влияние неопределенности, вызванной распространением COVID-19. Это создает объективные трудности как с определением состояния рынка на дату оценки, так и с прогнозированием его динамики. Оценка учитывает всю информацию, которая была доступна Исполнителю по состоянию на дату оценки и те возможные прогнозы развития рынка, которые на основе этой информации могли бы быть сделаны. Таким образом, вывод о стоимости справедлив только на дату оценки и Исполнитель не несет ответственности за любые ее изменения, которые могут произойти после этой даты, а также в результате действия факторов, которые не могли быть известны Исполнителю на дату проведения оценки. Исполнитель не принимает на себя ответственность или обязательства за любые убытки, возникшие в результате изменения стоимости.
2. В расчетах использовано значение котировки облигаций, установленное в результате торгов, определенное на дату максимально близкую к дате проведения оценки 16.06.2021 г.: 7,32%[2]. Исполнитель исходит их допущения, что с 16.06.2021 г. по 24.06.2021 г. данный показатель существенно не изменился и не может оказать влияние на величину справедливой стоимости.
3. В расчетах использовано значение курса валют, установленное на дату максимально близкую к дате проведения оценки 17.06.2021 г.: 72,0323 руб./долл. США[3]. Исполнитель исходит их допущения, что с 17.06.2021 г. по 24.06.2021 г. данный показатель существенно не изменился и не может оказать влияние на величину справедливой стоимости.
4. Исполнитель не проводил исследования на наличие вредных материалов на территории объекта оценки или около него, и для целей Отчета было сделано предположение, что подобные материалы не присутствуют на территории объекта оценки или около него. Однако если впоследствии будет установлено наличие на территории объекта оценки или на прилегающей к нему территории заражения почвы, просачивания вод или загрязнения, либо то, что объект оценки подвергался, подвергается или подвергнется заражению, то это может существенно повлиять на заключение Исполнителя, включая оценку.
5. Оценщику не были предоставлены официальные документы, характеризующие экологическую обстановку на дату проведения оценки непосредственно в районе дислокации оцениваемых объектов. Таким образом, согласно п. 7 "Общие требования к проведению оценки (ФСО №7)" при выполнении оценки предполагается, что состояние окружающей среды — удовлетворительное.
6. Исполнитель не проводил геологических, археологических и почвенных исследований объекта оценки. Исполнитель предположил, что объект оценки не содержит никаких присущих дефектов или источников загрязнения; что не существует никаких особенностей почвы, которые могут препятствовать использованию объекта оценки; что не существует вредных или опасных материалов, используемых в/на/под/около земельных участков, и никакие объекты, имеющие историческую ценность, не находятся на рассматриваемых земельных участках или под ними.
7. Мнение Исполнителя относительно величины стоимости действительно только на дату оценки. Исполнитель не принимает на себя ответственность за последующие изменения социальных, экономических и юридических условий, которые могут повлиять на стоимость объекта оценки.
8. Исполнитель не проводил технических экспертиз и исходил из отсутствия каких-либо скрытых фактов, влияющих на величину стоимости объекта оценки, которые не могли быть обнаружены при визуальном осмотре. На Исполнителе не лежит ответственность за обнаружение подобных фактов.
9. Исполнитель не осуществлял экспертизу наличия и рабочего состояния инженерных сооружений и коммуникаций объекта оценки, а также любых связанных с ними установок, машин

[2] http://www.rusbonds/

[3] http://www.cbr.ru/

и оборудования. Основываясь на предоставленной Заказчиком информации, Исполнитель исходил из того, что система обеспечения предоставления коммунальных услуг, а вместе с ней средства управления и связанное с ней программное обеспечение находятся в рабочем состоянии и не имеют существенных дефектов.

10. Определение справедливой стоимости проводится исходя из допущения, что данный актив не является частью действующего предприятия и может быть изъят из работы и продан сам по себе.

11. В справедливую стоимость объекта оценки включена стоимость внешних и внутренних коммуникаций, инженерных сетей, сооружений, оборудования, обеспечивающих его функционирование.

12. Исполнитель не осуществлял экспертизу наличия и рабочего состояния инженерии и коммуникаций объекта оценки, а также любых связанных с ними установок, машин и оборудования. Основываясь на предоставленной Заказчиком информации, Исполнитель исходил из того, что система обеспечения предоставления коммунальных услуг, а вместе с ней средства управления и связанное с ней программное обеспечение находятся в рабочем состоянии и не имеют существенных дефектов.

13. Исполнитель провел анализ рынка в регионе расположения объекта недвижимого имущества. Некоторые данные (например, площадь, цена, точный адрес, наличие коммуникаций) по объектам-аналогам могут отличаться от информации, опубликованной на интернет-страницах и в периодической печати. Это связано с тем, что в процессе проведения оценки Исполнителем проводились телефонные переговоры с собственниками и представителями собственников объектов-аналогов на предмет уточнения характеристик подобранных объектов-аналогов. При определении стоимости оцениваемых объектов Исполнитель использовал уточненные данные по объектам-аналогам, выявленные в процессе проведения телефонных переговоров.

14. Вся информация, полученная от Заказчика и его представителей, а также третьих лиц, указанных в настоящем Отчете, в рамках оказания услуг по договору на оказание услуг (далее — Договор), рассматривалась Исполнителем как достоверная.

15. Стоимость активов паевого инвестиционного фонда и величина обязательств, начиная с 01.01.2016 г. определяются по справедливой стоимости в соответствии с Международным стандартом финансовой отчетности (IFRS) 13 "Оценка справедливой стоимости", введенным в действие на территории Российской Федерации приказом Министерства финансов Российской Федерации от 18 июля 2012 года №106н "О введении в действие и прекращении действия документов Международных стандартов финансовой отчетности на территории Российской Федерации", зарегистрированным Министерством юстиции Российской Федерации 3 августа 2012 года N 25095 (Российская газета от 15 августа 2012 года), с поправками, введенными в действие на территории Российской Федерации приказом Министерства финансов Российской Федерации от 28 декабря 2015 года N 217н (с изм. от 11.07.2016) "О введении Международных стандартов финансовой отчетности и Разъяснений Международных стандартов финансовой отчетности в действие на территории Российской Федерации и о признании утратившими силу некоторых приказов (отдельных положений приказов) Министерства финансов Российской Федерации" (Зарегистрировано в Минюсте России 02.02.2016 N40940), с учетом требований Указания Банка России от 25 августа 2015 г. №3758-У.

16. Проведенный Исполнителем осмотр объекта оценки не представляет собой экспертизу его технического состояния, в связи с чем Исполнитель исходил из того, что объект оценки находится в хорошем состоянии. Все заключения Исполнителя о количественных и качественных характеристиках оцениваемых объектов основаны на информации, предоставленной Заказчиком (копии технических и правоудостоверяющих документов на оцениваемое имущество представлены в Приложении 3 к Отчету).

17. По состоянию на дату оценки оцениваемое недвижимое имущество имеет обременение в виде доверительного управления. Определение справедливой стоимости для целей настоящего Отчета проводилось без учета данного обременения.

18. По состоянию на дату оценки оцениваемые помещения сданы в аренду по долгосрочным договорам аренды. В связи с тем, что заключенные договоры аренды, их условия, а также контрагенты по договорам аренды являются по своему характеру конфиденциальной

информацией, по просьбе Заказчика, данная информация не раскрывалась в настоящем Отчете об оценке. Общая информация из договоров аренды приведена в таблице ниже по тексту Отчета (Таблица 3.5).

Заказчиком было предоставлено информационное письмо о величине дохода от сдачи в аренду оцениваемых помещений. На основании проведенного анализа рынка коммерческой недвижимости г. Москвы[4], арендные ставки по договорам аренды соответствуют рыночным значениям для данного типа объектов, поэтому определение справедливой стоимости производилось с учетом информации, предоставленной Заказчиком.

19. В соответствии с п. 10 ФСО №3, утвержденного приказом Минэкономразвития России от 20.05.2015 г. №299, "В приложении к отчету об оценке должны содержаться копии документов, используемые оценщиком и устанавливающие количественные и качественные характеристики объекта оценки, в том числе правоустанавливающие и правоподтверждающие документы, а также документы технической инвентаризации, заключения экспертиз, а также другие документы по объекту оценки (при их наличии)".

    Учитывая тот факт, что информация, указанная в договорах аренды (сведения о юридических лицах, условия аренды и т. д.) по своему характеру является конфиденциальной информацией, Исполнитель принял решение не прикладывать к Отчету об оценке копии действующих договоров аренды, с целью неразглашения коммерческой тайны.

20. В рамках настоящего Отчета Исполнителем запрашивались копии информационных выписок из ЕГРН с датой выдачи максимально близкой к дате оценки. Исполнитель не проводил юридической экспертизы предоставленных Заказчиком правоустанавливающих документов. Справедливая стоимость оцениваемых объектов определялась исходя из допущения, что от даты выдачи выписок из ЕГРН до даты оценки не произошло каких-либо изменений, способствующих влиянию на стоимость объекта оценки.

21. Осмотр оцениваемых объектов был произведен представителем Исполнителя 15.06.2021 г. При определении справедливой стоимости оцениваемых объектов Исполнитель исходил из допущения, что оцениваемые объекты находятся в состоянии как на момент осмотра, и что с момента осмотра до даты оценки (24.06.2021 г.) не произошло никаких существенных изменений, которые бы могли повлиять на справедливую стоимость оцениваемых объектов.

22. Более частные предположения, допущения и ограничивающие обстоятельства приведены в тексте Отчета.

[4] Анализ рынка объекта оценки приведен в п. 5.4 настоящего Отчета.

РАЗДЕЛ 3. ОПИСАНИЕ ОБЪЕКТА ОЦЕНКИ

3.1. Общие сведения об объекте оценки

В соответствии с Заданием на оценку №6 от 03.06.2021 г., к Договору № ОКНИП-СО-0476/18 на оказание услуг от 11.07.2018 г., заключенным между Закрытым акционерным обществом Управляющая компания "РВМ Капитал" Д. У. Закрытым паевым инвестиционным фондом недвижимости "РВМ Мегаполис" и АО "НЭО Центр" объектом оценки являются:

- Помещение, назначение: нежилое; общая площадь 67,8 кв. м, расположенное по адресу: г. Москва, ул. Порываевой Маши, д. 34; кадастровый номер: 77:08:0003040:5097. Свидетельство о государственной регистрации права 77-АР № 124726 от 18.03.2014 г.
- Помещение, назначение: нежилое; общая площадь 316,6 кв. м, расположенное по адресу: г. Москва, ул. Порываевой Маши, д. 34; кадастровый номер: 77:08:0003040:5097. Свидетельство о государственной регистрации права 77-АР № 124112 от 06.03.2014 г.
- Помещение, назначение: нежилое; общая площадь 72 226,0 кв. м, расположенное по адресу: г. Москва, ул. Порываевой Маши, д. 34; кадастровый номер: № 77:08:0003040:5098. Свидетельство о государственной регистрации права 77-АР № 124110 от 06.03.2014 г.
- Доля в праве общей долевой собственности на помещения, общая площадь которых 8 282,6 кв. м, составляющая 726 104/1 184 692 доли в праве общей долевой собственности на общие помещения; кадастровый номер: 77:01:0003040:5090. Свидетельство о государственной регистрации права на долю 726104/1184692 в праве на помещение 77-АН № 193646 от 21.04.2011 г.

Общие сведения об оцениваемых помещениях представлены в таблице ниже.

Таблица 3.1. Общие сведения об оцениваемых помещениях

Наименование	Характеристика			
Вид объекта недвижимости	Офисное помещение	Офисное помещение	Офисное помещение	Офисное помещение
Местоположение объекта недвижимости	г. Москва, ул. Маши Порываевой, д. 34 ЦАО, р-н Красносельский м. "Красные Ворота"	г. Москва, ул. Маши Порываевой, д. 34 ЦАО, р-н Красносельский м. "Красные Ворота"	г. Москва, ул. Маши Порываевой, д. 34 ЦАО, р-н Красносельский м. "Красные Ворота"	г. Москва, ул. Маши Порываевой, д. 34 ЦАО, р-н Красносельский м. "Красные Ворота"
Правообладатель объекта недвижимости	Владельцы инвестиционных паев - ЗПИФ недвижимости "РВМ Мегаполис" ДУ ЗАО УК "РВМ Капитал"	Владельцы инвестиционных паев - ЗПИФ недвижимости "РВМ Мегаполис" ДУ ЗАО УК "РВМ Капитал"	Владельцы инвестиционных паев - ЗПИФ недвижимости "РВМ Мегаполис" ДУ ЗАО УК "РВМ Капитал"	Владельцы инвестиционных паев - ЗПИФ недвижимости "РВМ Мегаполис" ДУ ЗАО УК "РВМ Капитал"
Состав передаваемых прав на объект недвижимости	Доля в праве общей долевой собственности 726 104/1 184 692	Общая долевая собственность	Общая долевая собственность	Общая долевая собственность
Правоудостоверяющий документ	Выписка из ЕГРН № 77/100/606/2018-267 от 18.12.2018 г.	Выписка из ЕГРН № 77/100/606/2018-9088 от 18.12.2018 г.	Выписка из ЕГРН № 77/100/606/2018-9443 от 18.12.2018 г.	Выписка из ЕГРН № 77/100/336/2018-2980 от 10.08.2018 г.
Общее описание объекта	Доля в праве (726 104/1 184 692) на нежилое помещение бизнес центра общей площадью 8 282,6 кв. м	Нежилое помещение бизнес центра общей площадью 316,6 кв. м	Нежилое помещение бизнес центра общей площадью 67,8 кв. м	Нежилое помещение бизнес центра общей площадью 72 226,0 кв. м
Этаж расположения	Этажи с -5 до 2	Этаж: -4	Этаж: -5	Этажи с -5 до 27
Кадастровый (условный) номер объекта недвижимости	77:01:0003040:5090	77:01:0003040:5097	77:01:0003040:5096	77:01:0003040:5098
Общая площадь объекта недвижимости, кв. м	8 282,60	316,60	67,80	72 226,00
Первоначальная балансовая стоимость объекта недвижимости, руб. (НДС не учитывается)	221 508 603,39	14 812 871,66	3 172 181,61	3 583 255 449,21
Остаточная балансовая стоимость объекта недвижимости (по состоянию на дату оценки), руб. (НДС не учитывается)	62 221 517,84	4 243 640,75	908 777,25	1 061 334 723,01
Кадастровая стоимость, руб.	84 621 264,23	5 771 351,42	1 235 937,05	1 435 923 448,78
Кадастровая стоимость, руб./кв. м	759 017 000,00	31 718 000,00	6 813 000,00	6 004 263 000,00
Величина налога на имущество, руб./год (1,8% от кадастровой стоимости в 2021 г.)[5]	8 373 699,69 ((84 621 264,23 x 1,8%) x 726 104 / 1 184 692)	570 924,00	122 634,00	108 076 734,00
Существующие ограничения (обременения) права	Аренда, доверительное управление	Аренда, доверительное управление	Аренда, доверительное управление	Аренда, доверительное управление

Источник: данные Заказчика

[5] http://docs.cntd.ru/document/3648902

3.2. Местоположение объекта оценки

Объект оценки находится в Красносельском районе Центрального административного округа в г. Москве по адресу: ул. Маши Порываевой, д. 34.

Центральный административный округ[6]

Центральный административный округ является одним из 12 округов, на которые разделена Москва. Территория ЦАО составляет 66,18 кв. км, население — около 784 тыс. человек. Всего ЦАО состоит из 10 районов Москвы: Арбат, Басманный, Замоскворечье, Красносельский, Мещанский, Пресненский, Таганский, Тверской, Хамовники, Якиманка.

Среди административных округов Москвы ЦАО занимает первое место по количеству промышленных предприятий — более 200, в том числе завод "Метрополитен", АО ЗИЛ, АООТ "Манометр", АОЗТ "Кросна", НПО "Астрофизика" и др. Здесь находятся более 400 НИИ, в том числе ведущие институты РАН (Институт государства и права, Институт философии, Институт географии, Государственный научно-исследовательский институт машиноведения им. А. А. Благонравова (ИМАШ) и др.), отраслевые научные центры и институты (ВНИИ "Алмаз", ВНИИ "Холодмаш", Росгидрометцентр), лаборатории, КБ, архивы и т. п.

В ЦАО расположено более 350 учреждений, относящихся к аппарату органов государственного управления, общественных организаций, межотраслевых органов управления (Государственная дума, Городская дума, Мэрия Москвы, Госкомстат, ФСБ и др.). Здесь размещаются крупнейшие коммерческие, финансовые и предпринимательские структуры. Около 1/4 всех занятых в Москве работает на предприятиях и в организациях ЦАО, 1/5 часть — работники культуры и искусства и еще 1/5 — связисты города.

Экологическая ситуация в округе неблагоприятная, а в отдельных районах крайне неблагоприятная (южный участок Садового кольца, просп. Мира, Тверская ул., Охотный ряд).

Центральный административный округ — узел транспортных коммуникаций города. Основные транспортные магистрали: ул. Тверская и 1-я Тверская-Ямская, Охотный ряд, Новый Арбат, а также Сущевский вал, ул. Новослободская, часть Комсомольского и Ленинского просп., Бульварное и Садовое кольцо. По территории ЦАО проходит несколько железнодорожных линий, облегчающих связь с пригородом. Здесь же расположены Ярославский, Ленинградский, Казанский, Курский и Павелецкий вокзалы.

На территории округа сохранились многочисленные историко-культурные и архитектурные памятники, а также монастыри (Новодевичий, Сретенский, Рождественский, Новоспасский), Троице-Сергиевское подворье и многочисленные храмы. Восстановлен храм Христа Спасителя. В состав ЦАО входит заповедная историко-архитектурная зона Москвы, включающая Кремль и Красную площадь. Имеется около 10 стадионов и спортивных комплексов, в том числе "Лужники" и "Олимпийский". К услугам туристов и гостей столицы около 50 гостиниц, гостиничных комплексов и отелей. Среди них — "Метрополь", "Националь", "Интурист", "Москва", "Савой", "Пекин", "Россия", "Ленинградская". В 1980–1990-х гг. появились высококомфортабельные гостиницы "Президент-Отель", "Пента", "Рэдиссон-Славянская", "Палас-Отель", "Балчуг-Кемпински" и др.

К наиболее популярным местам рекреации и отдыха относятся Александровский сад, ЦПКиО им. М. Горького, Нескучный сад, сад "Эрмитаж", Сад им. Н. Э. Баумана, Патриаршие пруды, Новоспасский пруд, Лужники и др.

[6] https://ru.wikipedia.org/wiki/Центральный_административный_округ_"Москва"; https://www.moscowmap.ru/okruga/cao.html

Рисунок 3.1. Карта Центрального административного округа

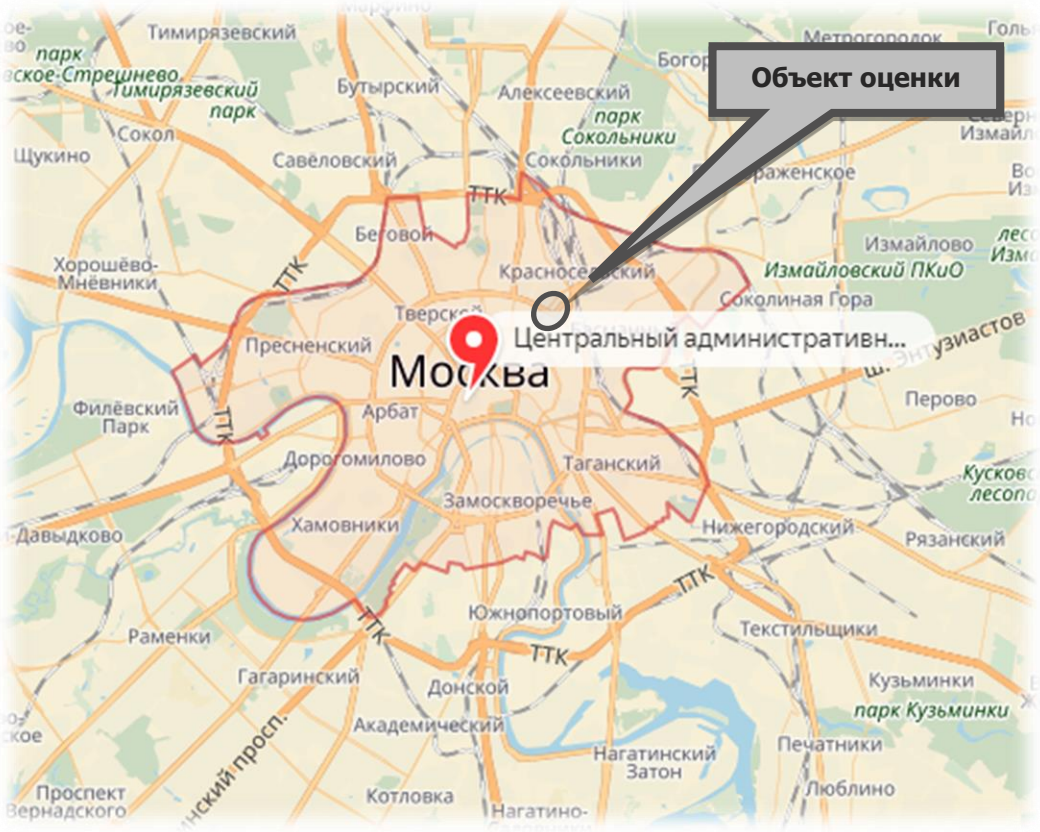

Источник: http://maps.yandex.ru

Краткая характеристика района Красносельский[7]

Красносельский район входит в состав 10-и районов Центрального административного округа города Москвы. Район занимает территорию в 429,7 гектаров в нем насчитывается 89 улиц и 6 станций метро (Комсомольская (кольцевая), Комсомольская (радиальная), Красносельская, Сретенский бульвар, Сухаревская и Тургеневская). Численность проживающего здесь населения составляет 48 509 человек (на 01.01.2021 г.).

Управление районом осуществляет Управа Красносельского района и прочие районные органы власти.

В настоящее время Красносельский район один из самых активно развивающихся районов Москвы, застроенный, в основном, в советское время.

Главная особенность Красносельского района — плотная транспортная развязка. Особенно это касается железнодорожного транспорта, и речь идет не только о пассажиропотоке. Близость к железнодорожному узлу спровоцировала появление в районе крупных промышленных предприятий — кондитерских, ткацких фабрик, молочного завода, пекарен и т. п.

Визитной карточкой Красносельского района, безусловно, является Комсомольская площадь (в народе называемая площадью трех вокзалов) — крупнейший железнодорожный узел столицы. Здесь расположены два вокзала Московской железной дороги (Ярославский и Казанский) и один — Октябрьской железной дороги (Ленинградский).

Районы Москвы, имеющие общую границу с Красносельским районом: Алексеевский (СВАО), Басманный, Мещанский, Сокольники (ВАО) и Тверской.

[7] https://ru.wikipedia.org/wiki/Красносельский_район_(Москва); http://cao.mos.ru/areas-cao/krasnoselskiy/; https://www.moscowmap.ru/okruga/cao/krasnoselsky.html

Сеть общественного транспорта на территории района хорошо развита:

- станции метро – "Красносельская", "Комсомольская (Сокольническая)" и "Комсомольская (Кольцевая)", "Красные Ворота", "Сухаревская", "Тургеневская", "Сретенский Бульвар";
- станции метро на границе района – "Проспект Мира (Калужско-Рижская)" и "Проспект Мира (Кольцевая)", "Чистые пруды" и "Лубянка";
- железнодорожный транспорт – станция Москва-Каланчевская (МЦД-2), Казанский, Ленинградский и Ярославский вокзалы;
- трамваи, троллейбусы, автобусы.

На территории Красносельского района располагаются городская клиническая больница №6, городские поликлиники №15, 5, детская городская поликлиника №5, поликлиника Минобрнауки России.

Образовательные учреждения в Красносельском районе представлены детскими садами, лицеем, средними общеобразовательными школами, а также центром образования.

Рисунок 3.2. Карта района Красносельский

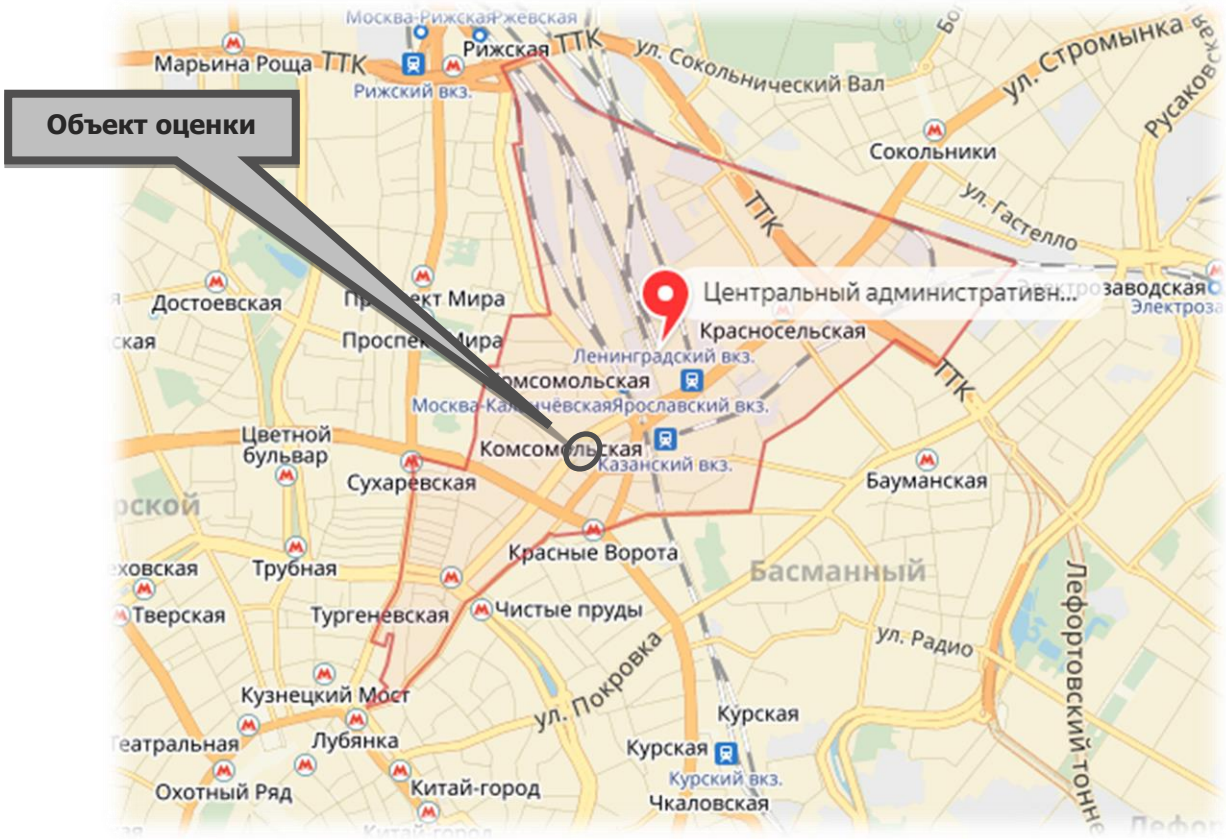

Источник: http://maps.yandex.ru

Характеристики местоположения объекта оценки приведены в таблице ниже (Таблица 3.2). Местоположение объекта оценки на карте представлено на рисунках ниже по тексту Отчета (Рисунок 3.3, Рисунок 3.4).

Таблица 3.2. Характеристики местоположения объекта оценки

Наименование	Характеристика
Месторасположение	г. Москва, ул. Маши Порываевой, д. 34
Линия домов	1-я линия
Удаленность от метро	от 5 до 9 мин. пешком
Типичное использование окружающей недвижимости	Жилая и коммерческая

Наименование	Характеристика
Транспортная доступность	Хорошая: объект находится на 1-й линии крупной магистрали - улицы Маши Порываевой. Также на 1-й линии улицы Архитектора Власова и Орликова переулка. Расстояние до ближайших остановок общественного транспорта "Проспект Академика Сахарова" и "Фабрика Большевичка - Комсомольская площадь" составляет 430 м. Вблизи находятся 2 станции Московского метрополитена Сокольнической линии - "Красные Ворота" (540 м) и "Комсомольская" (740 м). На расстоянии 600 м находится Комсомольская площадь (неофициально называется "Площадью трех вокзалов"), на которой расположены сразу три железнодорожных вокзала: Ленинградский, Ярославский и Казанский. Главная транспортная улица - улица Маши Порываевой, позволяет выехать на крупные транспортные магистрали города, расстояние до которых составляет менее 1 км: Садовое кольцо, Каланчевская улица, Краснопрудная улица. Расстояние до ТТК составляет менее 2 км
Плотность и тип застройки	Высокая
Состояние окружающей среды (локальное)	Загрязненность воздуха и водоемов на уровне средних показателей по Москве, уровень шума допустимый
Социальная инфраструктура	Район обеспечен всеми объектами социальной инфраструктуры
Социальная репутация	Район отличается устойчивым уровнем спроса на коммерческую и жилую недвижимость
Внешнее благоустройство территории	Территория благоустроена, перед объектом оценки располагаются проезды и тротуары

Источник: данные Заказчика и анализ АО "НЭО Центр"

Рисунок 3.3. Местоположение объекта оценки на карте г. Москвы

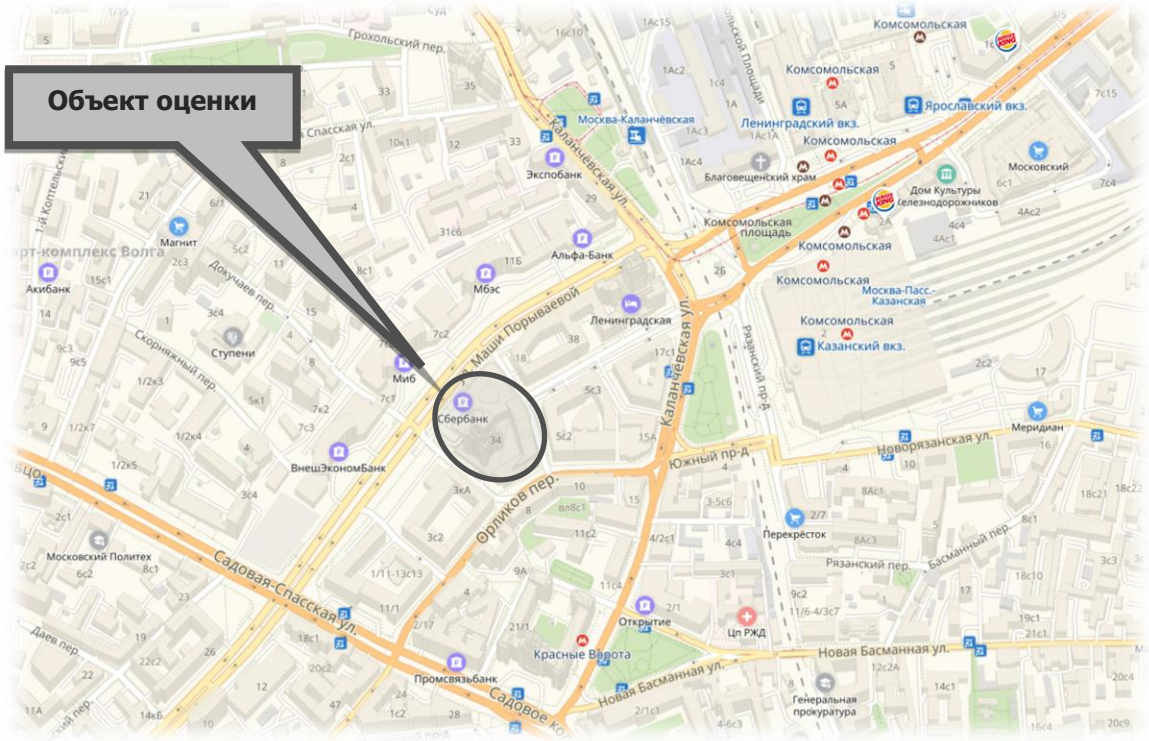

Источник: http://maps.yandex.ru

Рисунок 3.4. Местоположение объекта оценки на карте г. Москвы (вид со спутника)

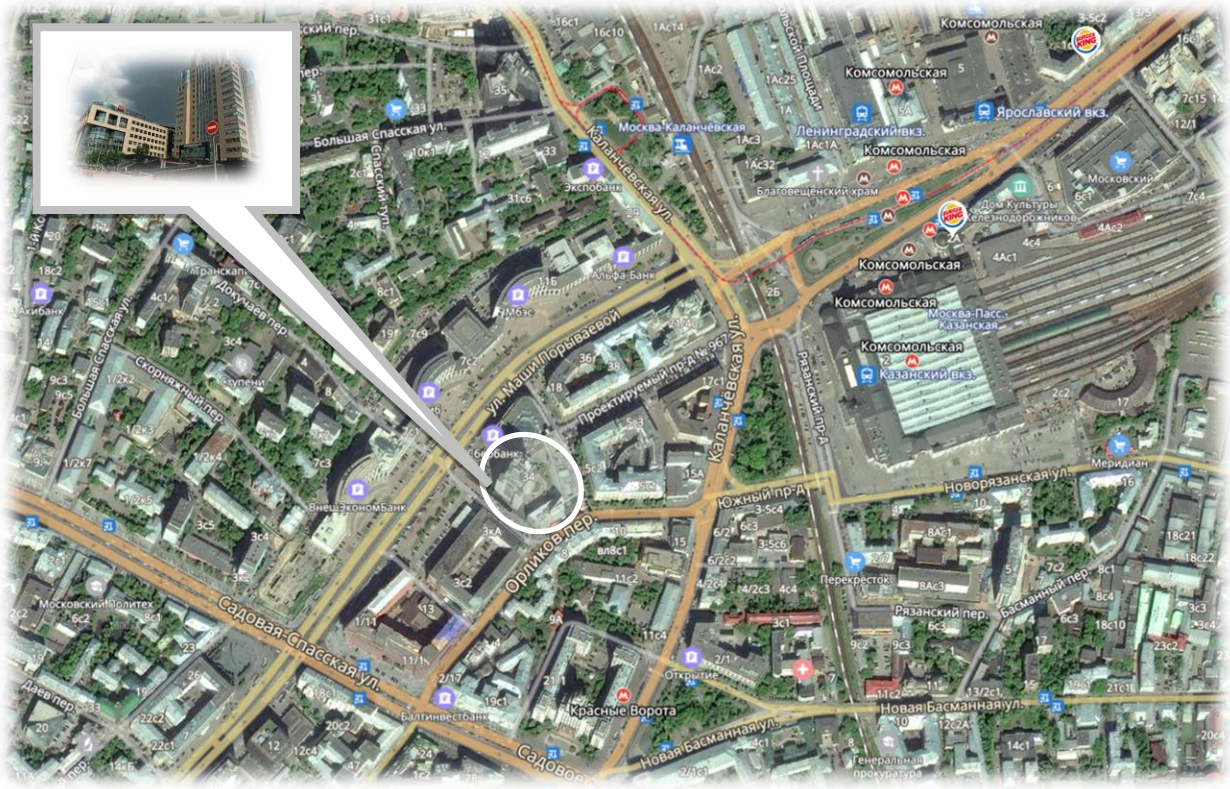

Источник: http://maps.yandex.ru

Локальное местоположение

Объект оценки находится на 1-й линии крупной магистрали – улицы Маши Порываевой. Также на 1-й линии улицы Архитектора Власова и Орликова переулка. Расстояние до ближайших остановок общественного транспорта "Проспект Академика Сахарова" и "Фабрика Большевичка – Комсомольская площадь" составляет 430 м. Вблизи находятся 2 станции Московского метрополитена Сокольнической линии – "Красные Ворота" (540 м) и "Комсомольская" (740 м). На расстоянии 600 м находится Комсомольская площадь (неофициально называется "Площадью трех вокзалов"), на которой расположены сразу три железнодорожных вокзала: Ленинградский, Ярославский и Казанский. Главная транспортная улица – улица Маши Порываевой, позволяет выехать на крупные транспортные магистрали города, расстояние до которых составляет менее 1 км: Садовое кольцо, Каланчевская улица, Краснопрудная улица. Расстояние до ТТК составляет менее 2 км.

Выводы из анализа характеристик оцениваемого объекта

Местоположение объекта оценки характеризуется хорошей транспортной доступностью, является привлекательным для размещения объектов коммерческого назначения и не снижает его стоимость по сравнению с аналогичными объектами.

Основные преимущества объекта оценки

- объект оценки расположен в развитом районе города, что делает его привлекательным для размещения недвижимости офисного назначения;
- близость к основным транспортным магистралям, развитость общественного транспорта;
- расположение в районе с высоким пешеходным и автомобильным трафиком.

Таким образом, анализ местоположения не выявил существенных причин, способных снизить потребительскую ценность объекта в течение ближайшего времени при его использовании в качестве объекта коммерческого назначения.

3.3. Количественные и качественные характеристики объекта оценки

Анализ достаточности и достоверности информации

Исполнитель проанализировал предоставленные Заказчиком простые копии документов и информацию в установленном законом порядке:

- копии выписок из ЕГРН[8];
- копии технической документации;
- справку б/н от 24.06.2021 г. с перечнем арендуемых и вакантных помещений с указанием ставок аренды;
- информацию о первоначальной и остаточной стоимости имущества;
- информацию о величине расходов на содержание имущества.

Анализ показал, что предоставленных копий документов и информации достаточно для проведения оценки. Анализ достоверности проводился путем соотнесения имущества из перечня объектов, входящих в объект оценки, и данных, указанных в документах (также предоставленных Заказчиком) на это имущество. Соотнесение проводилось по таким элементам сравнения, как наименование, кадастровый (или условный) номер, местоположение, литера и др.

Проведенное соотнесение показало, что перечень имущества для оценки соотносится с имуществом, указанным в предоставленных документах. Данный вывод также был подтвержден личным визуальным осмотром Исполнителя.

Сведения об имущественных правах и обременениях, связанных с объектом оценки

Проведенный анализ имущественных прав и обременений, указанных в предоставленных документах, позволил Исполнителю сделать вывод, что на объект оценки зарегистрировано право общей долевой собственности (на помещения с кадастровыми номерами 77:01:0003040:5097, 77:01:0003040:5096, 77:01:0003040:5098 доля в праве – 1, на помещение с кадастровым номером 77:01:0003040:5090 доля в праве – 726 104/1 184 692). Субъектами права являются владельцы инвестиционных паев – ЗПИФ недвижимости "РВМ Мегаполис" ДУ ЗАО УК "РВМ Капитал" (ОГРН 1057749282810, дата присвоения ОГРН: 29.11.2005 г., ИНН 7722563196, КПП 770901001), данные о которых устанавливаются на основании данных лицевых счетов владельцев инвестиционных паев в реестре владельцев инвестиционных паев и счетов депо владельцев инвестиционных паев.

Допущение. В соответствии с предоставленными документами, на оцениваемые помещения зарегистрировано ограничение (обременение) права: доверительное управление. В рамках настоящего Отчета оценка справедливой стоимости объекта оценки осуществлялась без учета данного обременения.

Допущение. На оцениваемые зарегистрировано обременение – аренда. Общая информация из договоров аренды помещений, сдаваемых в аренду на дату оценки, с указанием площади и величины арендной ставки приведена в таблице ниже по тексту Отчета (Таблица 3.5). Определение справедливой стоимости проводилось с учетом данного обременения.

Сведения о физических свойствах объекта оценки, износе, устареваниях

На основании данных технической документации и произведенного осмотра объекта оценки Исполнителем сделан вывод о том, что объект находится в хорошем техническом состоянии. Объект оценки представляет собой офисные помещения и помещения подземной парковки, расположенные в бизнес-центре класса А. Здание введено в эксплуатацию в 2009 г. В помещениях выполнен стандартный ремонт. Состояние и уровень отделки, а также фасад здания, в котором находятся оцениваемые помещения, приведены в таблице ниже по тексту Отчета (Таблица 3.3) и в

[8] Реквизиты правоустанавливающих и правоудостоверяющих документов представлены в таблице выше по тексту Отчета (Таблица 3.1).

Приложении 6. Сведения о физических свойствах и технических характеристиках оцениваемых объектов и здания, в котором они расположены, приведены в таблице ниже (Таблица 3.4).

Таблица 3.3. Состояние объекта оценки



Фото 1. Фасад здания



Фото 2. Помещения -4 этажа



Фото 3. Помещения -1 этажа



Фото 4. Помещения 2 этажа



Фото 5. Помещения 6 этажа



Фото 6. Помещения 6 этажа



Фото 7. Помещения 10 этажа



Фото 8. Помещения 17 этажа

Источник: данные визуального осмотра Исполнителем

Таблица 3.4. Описание физических свойств оцениваемых объектов

Наименование	Характеристика
Общая характеристика здания (в котором расположен объект оценки)	
Объект недвижимости	Нежилое здание
Назначение объекта	Нежилое здание офисного назначения
Текущее использование	Бизнес-центр
Год постройки	2009
Срок полезной службы, лет	85[9]
Год проведения капитального ремонта	Нет
Принадлежность к памятникам архитектуры	Нет
Общая площадь, кв. м	126 751,80
Арендопригодная, кв. м	Н/д
Строительный объем, куб. м	Н/д
Площадь застройки, кв. м	Н/д
Класс конструктивных систем	КС-4
Этажность	27, подземных: 5
Подземная часть, кв. м	Н/д
Расположение входной группы	Основной вход с ул. Маши Порываевой
Наличие витринного остекления	Присутствует
Конструктивные характеристики здания, в котором расположен объект оценки	
Наружные и внутренние капитальные стены	Железобетонные монолитные
Фундамент	Н/д
Материал перекрытия	Н/д
Материал крыши	Н/д

[9] В соответствии с Постановлением Правительства РФ №1 от 01.01.2002 г. "О классификации основных средств, включаемых в амортизационные группы"; Постановлением Совета Министров СССР №1072 от 22.10.1990 г. "О единых нормах амортизационных отчислений на полное восстановление основных фондов народного хозяйства СССР"; справочником фирмы Marshal & Swift (Marshall Valuation Service, Marshall & Swift, 1617 Beverly Boulevard, PO Box 26307, Los Angeles, CA 90026).

Наименование	Характеристика
Общее техническое состояние	На основании данных технической документации и произведенного осмотра объекта оценки Исполнителем сделан вывод о том, что объект находится в хорошем техническом состоянии, износ не превышает 20%
Физический износ по БТИ	Н/д
Общая характеристика объекта оцекни	
Общая площадь	80 893,0
Планировка этажа	Свободная
Внутренняя отделка	Стандарт
Функциональное использование площадей объекта оценки	
Наличие отдельного входа	Отсутствует
Наличие витринного остекления	Отсутствует
Наличие (отсутствие) организованной парковки	Подземный паркинг
Внутреннее инженерное оборудование	
Отопление	+
Водоснабжение	+
Канализация	+
Электроосвещение	+
Система пожарной сигнализации	+
Радио	+
Телефон	+
Телевидение	+
Охрана здания и прилегающей территории	+

Источник: данные, предоставленные Заказчиком: копии свидетельства о праве собственности, технического паспорта

Информация об инженерных коммуникациях

Оцениваемые объекты обеспечены всеми необходимыми центральными коммуникациями: электроснабжением (Договор электроснабжения № 99866301 от 30.12.2011 г.), холодным и горячим водоснабжением, канализацией, отоплением.

Количественные и качественные характеристики элементов в составе оцениваемых объектов, имеющих специфику, влияющую на результаты оценки объектов

Количественные и качественные характеристики элементов, входящих в состав оцениваемого имущества, которые имеют специфику, влияющую на результаты оценки объектов, не выявлены.

Другие факторы и характеристики, относящиеся к оцениваемым объектам, существенно влияющие на их стоимость

Другие факторы и характеристики, относящиеся к оцениваемому имуществу, существенно влияющие на его стоимость, не выявлены.

Информация о прошлых и ожидаемых доходах и затратах

Оцениваемые помещения сданы в аренду по долгосрочным и краткосрочным договорам аренды. Общая информация из договоров аренды помещений с указанием площади и величины арендной ставки приведена в таблице ниже по тексту Отчета (Таблица 3.5). На основании обработанной информации[10] Исполнитель пришел к выводу, что ставка аренды по действующим договорам аренды на дату оценки соответствуют рыночным значениям. Определение справедливой стоимости производилось с учетом наличия действующих договоров аренды на дату оценки.

[10] Анализ рынка объекта оценки приведен в разделе 5 Отчета.

Согласно рекомендациям АРБ[11] при расчете потока дохода от действующих договоров аренды в Отчете об оценке:

- должна быть проведена проверка данных, отраженных в реестре договоров аренды (либо ином документе, содержащем информацию об арендаторах, заключенных договорах аренды, условиях), на предмет соответствия арендных ставок рыночным условиям;
- применение арендных ставок, не соответствующих рыночным условиям, должно быть обосновано Оценщиком в Отчете об оценке.

В данном разделе, в соответствие рекомендациями АРБ, Исполнитель производит анализ соответствия ставок аренды, предоставленных Заказчиком, рыночным данным арендных ставок. Исполнителем была проанализирована величина арендной платы в соответствии с информацией, предоставленной Заказчиком. В соответствии с данными договоров аренды средневзвешенная величина арендной платы за кв. м в год составляет 41 330 руб без НДС, с учетом эксплуатационных расходов. Годовая арендная плата за 1 м/м составляет 131 297 руб., что также соответствует рыночным значениям[12].

[11] Ассоциации российских банков, http://www.ocenchik.ru/docs/1069.html

[12] См. п. 0 Отчета

Таблица 3.5. Реестр арендуемых помещений на дату оценки

№ п/п	Этаж	ПРОФИЛЬ	ПЛОЩАДЬ, КВ. М БТИ	ПЛОЩАДЬ, КВ. М/ м/м ВОМА	Дата подписания ДА	Дата окончания ДА	Ставка АП договора/кв. м/год или м/м в мес. (БЕЗ НДС).	Индексация	Эксплуатационный платеж (руб. кв.м./год) (БЕЗ НДС)	Дата индексации
1	3,4,5,9,10 (блок 3) этажи	офис	9 514,20	10 801,27	06.12.10	31.12.23	34 160,45	7%	9 817,86	01.06.
2	Подземный 4	прочее	322,70	322,70	06.12.10	31.12.23	10 626,11	7%		01.06.
3	Подземный 3	м/м	393,50	23,00	06.12.10	31.12.23	30 686,41	7%		01.06.
4	1,2,6,7,8 этажи	офис	8 945,70	10 192,32	01.06.20	31.05.27	41 964,00	4,91%		01.06.
5	Подземный 3	прочее	767,50	885,58	01.06.20	31.05.27	18 733,32	4,91%		01.06.
6	1 этаж	м/м	245,50	17	01.06.20	01.06.27	10 491,00	4,91%		01.06.
7	13,15 этажи	офис	1 976,10	2 502,93	14.03.12	31.12.24	43 978,32	7%		01.06.
8	П2 (часть комнаты 7)	прочее	140,00	140,00	14.03.12	31.12.24	20 443,98	7%		01.06.
9	4 (половина этажа) Блок 1	офис	415,00	510,10	14.03.12	31.12.24	43 978,32	7%		01.06.
10	8,9 этажи	офис	1 927,10	1 927,10	01.06.21	31.05.26	29 158,43	7%	9 175,57	01.06.
11	Подземный 4	прочее	67,80	67,80	24.11.12	31.12.24	18 883,80	4,91%		01.06.
12	Подземный 4	м/м	290,90	17,00	24.11.12	31.12.24	18 778,89	4,91%		01.06.
13	7 этаж	офис	907,20	1 047,98	24.11.12	31.12.24	30 590,11	4,91%	9 175,57	01.06.
14	5 (1/2) этаж	офис	456,50	566,93	15.10.14	31.12.24	40 216,20	4,91%		01.06.
15	Подземный 3	м/м	76,20	4,00	15.10.14	31.12.24	18 778,89	4,91%		01.06.
16	11,16 этажи	офис	1 737,70	2 236,86	02.09.11	01.10.22	34 160,46	7%	9 817,86	01.06.
17	Подвал	м/м	97,44	6,00	02.09.11	01.10.22	29 225,32	7%		01.06.
18	Подвал	прочее	138,00	138,00	02.09.11	02.10.22	20 443,98	7%		01.06.
19	19 этаж	офис	513,00	513,00	29.11.16	бессрочн.	27 290,45	0%		01.06.
20	Подземный 2, этажи 4,18,20-27	офис	5 153,90	6 605,06	01.07.13	30.09.23	47 850,22	9%		01.10.
21	Подземный 4	м/м	84,40	5,00	01.07.13	30.09.23	27 312,84	9%		01.10.
22	Подземный 4	прочее	316,60	316,60	03.07.13	30.09.23	43 331,94	9%		01.10.
23	Подвал	м/м	4 962,50	310,00	26.07.16	31.12.24	4 166,67	0%		-
24	4 этаж	кафе	1 195,30	1 042,85	14.09.11	31.12.24	115,70	5%		-
25	12 этаж	офис	920,50	1 162,10	16.10.15	31.12.23	41 556,78	5%		01.06.
26	Подвал (П2)	прочее	135,70	135,70	16.10.15	31.12.23	35 170,22	5%		01.06.
27	Подвал (П4)	м/м	79,70	5,00	16.10.15	31.12.23	17 177,98	5%		01.06.
28	1 этаж	магазин	937,80	937,80	18.02.2013	11.06.25	34 908,75	7%		12.06.
29	5 (1/2) этаж	офис	431,50	500,00	22.08.12	10.06.25	10 475,76	8%		30.01.
30	21 этаж	офис	223,00	233,14	24.10.16	09.10.22	40 586,43	10%		10.11.
31	Подвал	м/м	14,20	1,00	24.10.16	09.10.22	23 266,89	10%		10.11.
32	26 этаж	офис	135,40	230,20	26.12.12	31.12.23	51 000,00	5%		01.01.
33	Подземный п	м/м	27,40	2,00	26.12.12	01.01.24	26 313,03	5%		01.01.
34	Подземный 4	м/м	34,20	2,00	26.12.12	31.12.23	31 396,03	5%		01.01.
35	Подвал	кофейня	134,90	139,55	25.10.18	31.12.24	12 613,10	5%	5 791,33	01.10.
36	Подвал	прочее	125,00	140,00	20.09.12	20.09.22	14 585,85	5%		01.01.
37	Подвал	кофейня	114,90	128,73	15.05.13	01.07.23	46 805,76	5%	8 936,16	01.01.
38	Подвал	прочее	56,76	56,76	14.08.15	08.06.25	6 240,40	5%		-
39	Подвал	прочее	14,50	14,50	01.05.16	31.12.24	7 013,45	0%		-
40	1 этаж	прочее	9,91	18,40	17.07.12	31.12.24	17 095,00	0%		-
41	Подвал	прочее	7,10	7,10	01.09.13	31.12.24	12 126,30	0%		-
42	Подвал	прочее	7,10	7,10	01.04.13	31.12.24	23 180,28	0%		-
43	Подвал	кофейня	4,41	4,94	24.05.12	31.12.24	82 680,00	0%		-
44	Подвал	прочее	3,63	4,07	18.02.13	31.12.24	44 226,05	0%		-
45	2 этаж	прочее	1,00	1,00	01.08.14	31.12.24	1 966,67	0%		-
46	2 этаж	прочее	2,00	1,00	31.12.14	31.12.24	80 561,52	0%		-
47	3 (блок 1) этажи	офис	151,70	151,70	31.05.17	31.05.22	38 491,03	5%		01.06.
48	подвал	м/м	19,80	1,00	31.05.17	31.05.22	23 297,21	5%		01.06.
49	3 (блок 1) этажи	офис	224,30	251,21	31.07.17	31.10.25	33 532,96	7%		31.10.

№ п/п	Этаж	ПРОФИЛЬ	ПЛОЩАДЬ, КВ. М БТИ	ПЛОЩАДЬ, КВ. М/ м/м ВОМА	Дата подписания ДА	Дата окончания ДА	Ставка АП договора/кв. м/год или м/м в мес. (БЕЗ НДС).	Индексация	Эксплуатационный платеж (руб. кв.м./год) (БЕЗ НДС)	Дата индексации
50	подвал	м/м	66,10	4,00	31.07.17	31.10.25	18 531,57	7%		31.10.
51	2 этаж	прочее	5,60	6,30	19.07.17	31.12.24	71 185,00	5%		19.07.
52	2 этаж	прочее	35,00	35,00	15.05.17	31.12.24	48 472,42	0%		-
53	3	офис	128,90	158,55	17.10.17	01.12.22	40 516,88	5%		01.12.
54	1	м/м	25,10	2,00	17.10.17	01.12.22	24 310,13	5%		01.12.
55	10 этаж (пом. II часть комнаты 1)	офис	252,90	283,25	31.08.18	30.08.22	35 037,07	5%		01.09.
56	Этаж П4	м/м	32,20	2,00	31.08.18	30.08.22	26 460,00	5%		01.09.
57	Подвал (пом. III, часть комнаты 14)	кофейня	120,80	120,80	21.08.18	20.08.23	73 565,62	5%		21.08.
58	Подвал 1 (часть комнаты 35)	прочее	1,50	1,50	23.04.18	бессрочн.	637 288,16	0%		-
59	3 этаж (Блок 1)	офис	144,00	170,00	22.04.19	21.04.22	36 991,11	7%		13.05.
60	1	м/м	13,30	1,00	22.04.19	21.04.22	15 456,15	7%		13.05.
61	10 эт., Блок 1	офис	157,70	189,20	01.03.19	31.12.24	41 101,22	0%		01.12.
62		м/м	13,90	1,00	01.03.19	31.12.24	22 000,00	0%		01.12.
63	10 эт, Блок 1	офис	289,72	289,72	19.11.19	31.12.24	34 166,70	0%		-
64		м/м	13,80	1,00	19.11.19	31.12.24	16 700,00	0%		-

Источник: данные Заказчика

Таблица 3.6. Вакантные площади

Вакантные помещения	Этаж	Профиль	ПЛОЩАДЬ, КВ. М БТИ	ПЛОЩАДЬ, КВ. М/ м/м BOMA
Вакантно	Подвал	м/м	3 017,80	179
Вакантно	17этаж	офис	890,80	1 101,80
Вакантно	10 этаж	офис	194,30	233,20
Вакантно	1 этаж	офис	573,23	573,23
Вакантно	минус 2 этаж	прочее	685,70	685,70
Вакантно	6 этаж	офис	963,60	1 149,20
Вакантно	подвал	прочее	9,90	11,09

Источник: данные Заказчика

БОМА=БТИ в вакансии, так как коэффициент плавающий. Площадь по БОМА будет определена в момент ведения переговоров с конкретным арендатором.

3.4. Классификация недвижимого имущества

При классификации недвижимого имущества Исполнитель руководствовался методологическими положениями, изложенными в разделе 0 Отчета.

Для каждого класса основных средств требуются отдельные раскрытия данных. IAS 16 "Основные средства" (п. 73) требует, чтобы финансовые отчеты раскрывали для каждого класса базу измерения, используемую для определения валовой учетной суммы, используемый метод амортизации и примененные сроки полезного использования либо норму амортизации.

В соответствии с п. 3 МСО 101 ("Задание на оценку") задание на оценку должно включать подтверждение того, как эти активы используются или классифицируются в отчетности организации. Требуемый учетный порядок в бухгалтерском учете может быть различным для идентичных или сопоставимых активов, или обязательств в зависимости от того, как они используются организацией.

Таким образом, в Отчете об определении стоимости основных средств в соответствии с МСФО и МСО должно найти отражение деление активов на классы, а также распределение активов на соответствующие группы.

Анализ открытых источников показал, что оцениваемые объекты достаточно представлены на рынке, а значит, активный рынок для данного имущества имеется. Следовательно, данные объекты являются неспециализированными.

Оцениваемое имущество относится к классу основных средств — здания (нежилые помещения). Оцениваемые помещения участвует в операционной деятельности, соответственно, могут быть отнесены к классу операционных активов.

На основании всего вышеизложенного, проанализировав имущественные права, количественные и качественные характеристики объекта оценки, а также его местоположение, Исполнитель сделал вывод о том, что объект оценки относится к сегменту рынка нежилой коммерческой недвижимости г. Москвы.

3.5. Определение срока полезной службы, оставшегося срока полезной службы

При определении срока полезной службы Исполнитель руководствовался методологическими положениями, изложенными в разделе 6.3 Отчета. Как было указано, оценка срока полезной службы актива является предметом профессионального суждения, основанного на опыте работы организации с аналогичными активами.

Для повышения достоверности результата, его ясного и точного изложения, в целях недопущения введения Заказчика в заблуждение Исполнитель при определении сроков полезной службы анализируемых активов анализировал следующие информационные источники:

- Постановление Правительства РФ №1 от 01.01.2002 г. "О классификации основных средств, включаемых в амортизационные группы";
- Постановление Совета Министров СССР №1072 от 22.10.1990 г. "О единых нормах амортизационных отчислений на полное восстановление основных фондов народного хозяйства СССР";
- справочник фирмы Marshal & Swift (Marshall Valuation Service, Marshall & Swift, 1617 Beverly Boulevard, PO Box 26307, Los Angeles, CA 90026).

Постановление Правительства РФ №1 от 01.01.2002 г. "О классификации основных средств, включаемых в амортизационные группы" было принято в соответствии со ст. 258 НК РФ. В данной статье указано:

"Сроком полезного использования признается период, в течение которого объект основных средств или объект нематериальных активов служит для выполнения целей деятельности налогоплательщика. Срок полезного использования определяется налогоплательщиком самостоятельно на дату ввода в эксплуатацию данного объекта амортизируемого имущества в соответствии с положениями настоящей статьи и с учетом классификации основных средств, утверждаемой Правительством Российской Федерации.

Классификация основных средств, включаемых в амортизационные группы, утверждается Правительством Российской Федерации.

Для тех видов основных средств, которые не указаны в амортизационных группах, срок полезного использования устанавливается налогоплательщиком в соответствии с техническими условиями или рекомендациями организаций-изготовителей".

Справочник фирмы Marshal & Swift используется Исполнителем как один из основополагающих источников определения сроков полезной службы, т. к. учитывает реальные рыночные условия.

Расчет оставшегося срока полезного использования проводился по следующей формуле:

$$ОСПИ = (НMS - Х_В) \times V_{MS} + (Н_{окос} - Х_В) \times V_{окос} + (Н_{ЕНАО} - Х_В) \times V_{ЕНАО},$$

где:

ОСПИ — оставшийся срок полезного использования анализируемых зданий и помещений;

НMS – нормативный срок использования, определенный в соответствии со справочником фирмы Marshal & Swift;

$Х_В$ — хронологический возраст анализируемых объектов;

$Н_{окос}$ — нормативный срок использования, определенный в соответствии с Постановлением Правительства РФ №1 от 01.01.2002 г. "О классификации основных средств, включаемых в амортизационные группы";

$Н_{ЕНАО}$ — нормативный срок использования, определенный в соответствии с Постановлением Совета Министров СССР №1072 от 22.10.1990 г. "О единых нормах амортизационных отчислений на полное восстановление основных фондов народного хозяйства СССР";

V_{MS}, $V_{окос}$, $V_{ЕНАО}$ — веса, присваиваемые соответствующим результатам.

В рамках настоящего Отчета объектом оценки являются нежилые помещения.

Определение срока полезной службы оцениваемых помещений представлено в таблице ниже.

Таблица 3.7. Определение срока полезной службы здания, в котором расположены оцениваемые помещения

Наименование объекта	Бизнес-центр
Местоположение объекта	г. Москва, ул. Маши Порываевой, д. 34
Площадь объекта оценки, кв. м	80 893,00
Год постройки	2009

Наименование объекта	Бизнес-центр
Хронологический возраст	12
Нормативный срок полезного использования по данным Marshal & Swift	60
Оставшийся срок полезного использования по данным Marshal & Swift	48
Нормативный срок полезного использования в соответствии с Постановлением Правительства РФ от 01.01.2002 г. "О классификации основных средств, включаемых в амортизационные группы"	100
Оставшийся срок полезного использования в соответствии с Постановлением Правительства РФ от 01.01.2002 г. "О классификации основных средств, включаемых в амортизационные группы"	88
Нормативный срок полезного использования в соответствии с Постановлением Советом Министров СССР №1072 от 22.10.1990 г. "О единых нормах амортизационных отчислений полное восстановление основных фондов народного хозяйства СССР"	83
Оставшийся срок полезного использования в соответствии с Постановлением Советом Министров СССР №1072 от 22.10.1990 г. "О единых нормах амортизационных отчислений полное восстановление основных фондов народного хозяйства СССР"	71
Сроки полезной службы основных средств, среднее арифметическое, лет	81
Оставшийся срок полезного использования, среднее арифметическое, лет	**69**

Источник: информация Заказчика и анализ АО "НЭО Центр"

3.6. Описание процесса осмотра объекта оценки

Хорошее техническое состояние объекта оценки. Имущество соответствует требованиям, предъявляемым к подобным объектам. К земельному участку, на котором расположено здание с оцениваемыми помещениями, подведены все центральные коммуникации

Таблица 3.8. Описание процесса осмотра объекта оценки

Наименование	Комментарий
Дата проведения визуального осмотра	15.06.2021
Представитель Заказчика	Кутафин Ю. А.
Представитель Исполнителя	Крестина Е. А.
Текущее использование объекта оценки	Помещения являются частью бизнес-центра "Домников". Часть помещений используются как офисные помещения бизнес-центра, часть - подземный паркинг
Примечание	В процессе осмотра Исполнитель произвел фотографирование имущества в целом и его составных частей, провел интервьюирование технических специалистов — представителей Заказчика на предмет характеристик и состояния оцениваемых объектов. Акт осмотра объекта оценки представлен в Приложении 5 к Отчету, фотографии объекта оценки — в Приложении 6 и в таблице выше по тексту Отчета (Таблица 3.3). Все заключения Исполнителя о количественных и качественных характеристиках объекта оценки основаны на информации и документах, предоставленных Заказчиком, а также в ходе проведенного визуального осмотра

Источник: данные визуального осмотра

Допущение. Осмотр оцениваемых объектов был произведен представителем Исполнителя 15.06.2021 г. При определении справедливой стоимости оцениваемых объектов Исполнитель исходил из допущения, что оцениваемые объекты находятся в состоянии как на момент осмотра, и что с момента осмотра до даты оценки (24.06.2021 г.) не произошло никаких существенных изменений, которые бы могли повлиять на справедливую стоимость оцениваемых объектов.

3.7. Результаты анализа ликвидности имущества

В соответствии с Методическими рекомендациями Ассоциации российских банков[13] ликвидность определяется в зависимости от прогнозируемого срока реализации[14] имущества на свободном рынке по рыночной стоимости. По срокам реализации ликвидность имеет следующие градации:

- низкая — 7–18 мес.;
- средняя — 3–6 мес.;
- высокая — 1–2 мес.

Исходя из данных, опубликованных на портале Statrielt[15], средний срок экспозиции административных (офисных) объектов, составляет порядка 4 – 13 мес.

На основании проведенного анализа сроков реализации аналогичных объектов, а также учитывая индивидуальные характеристики объекта оценки, Исполнитель принял срок экспозиции равным 13 мес. Таким образом, учитывая все вышеизложенное, а также ситуацию на рынке коммерческой недвижимости г. Москвы, спрос на аналогичные объекты и их востребованность, объект оценки является низколиквидным.

[13] Рекомендовано к применению решением Комитета АРБ по оценочной деятельности (протокол от 25.11.2011 г.).

[14] Согласно методическим рекомендациям АРБ предполагается, что в срок экспозиции не включается время, необходимое для формального закрепления (оформление, регистрация) сделки купли-продажи, т. е. срок экспозиции — это типичное время с момента размещения публичного предложения о продаже объекта до принятия продавцом и покупателем решения о совершении сделки.

[15] https://statrielt.ru/statistika-rynka/statistika-na-01-04-2021g/korrektirovki-kommercheskoj-nedvizhimosti/2451-sroki-likvidnosti-ob-ektov-kommercheskoj-nedvizhimosti-na-01-04-2021-goda

РАЗДЕЛ 4. АНАЛИЗ НАИБОЛЕЕ ЭФФЕКТИВНОГО ИСПОЛЬЗОВАНИЯ ОБЪЕКТА ОЦЕНКИ

Исходя из критериев анализа наиболее эффективного использования, месторасположения, физического состояния и ситуации, сложившейся на рынке нежилой недвижимости г. Москвы, а также учитывая проведенный качественный анализ возможных вариантов использования оцениваемых объектов недвижимости, Исполнитель пришел к выводу, что наиболее эффективным вариантом использования земельного участка, на котором расположен объект оценки, является его текущее использование, а именно для размещения коммерческих объектов. Наиболее эффективным использованием оцениваемых помещений также является их текущее использование

Анализ проводился в соответствии с действующим законодательством:

- Федеральный закон от 25.10.2001 г. №137-ФЗ (ред. от 23.06.2014 г.) "О введении в действие Земельного кодекса Российской Федерации";
- Земельный кодекс Российской Федерации от 25.10.2001 г. №136-ФЗ (ред. от 21.07.2014 г.);
- Градостроительный кодекс Российской Федерации от 29.12.2004 г. №190-ФЗ (ред. от 21.07.2014 г.).

Таблица 4.1. Результаты анализа земельного участка как условно свободного

Критерий анализа	Анализ
Юридическая правомочность	Под рассматриваемым земельным участком понимается земельный участок в границах, определенных кадастровыми планами. В соответствии со ст. 7 Земельного кодекса РФ земли должны использоваться согласно установленному для них целевому назначению. Землями населенных пунктов признаются земли, используемые и предназначенные для застройки и развития населенных пунктов. Границы территориальных зон должны отвечать требованиям принадлежности каждого земельного участка только к одной зоне. Правилами землепользования и застройки устанавливается градостроительный регламент для каждой территориальной зоны индивидуально, с учетом особенностей ее расположения и развития, а также возможности территориального сочетания различных видов использования земельных участков (жилого, общественно-делового, производственного, рекреационного и иных видов). Для земельных участков, расположенных в границах одной территориальной зоны, устанавливается единый градостроительный регламент. Градостроительный регламент территориальной зоны определяет основу правового режима земельных участков, равно как всего, что находится над и под поверхностью земельных участков и используется в процессе застройки и последующей эксплуатации зданий, строений, сооружений. Градостроительные регламенты обязательны для исполнения всеми собственниками земельных участков, землепользователями, землевладельцами и арендаторами земельных участков независимо от форм собственности и иных прав на земельные участки. Согласно Генеральному плану г. Москвы, территория участка отнесена к многофункциональной общественной зоне. Расположение объекта оценки на карте Генерального плана г. Москвы приведено на рисунке ниже по тексту Отчета (Рисунок 4.1). С точки зрения юридической правомочности данный участок необходимо использовать для размещения объектов коммерческого назначения.
Физическая возможность	Рельеф участка ровный, форма правильная многоугольная. Расположение, благоустройство и физические характеристики территории, форма и топография земельных участков, возможность подъездов к району расположения объекта недвижимости позволяют определить возможный вариант использования в качестве земельного участка для размещения объектов коммерческого назначения.
Финансовая целесообразность и максимальная продуктивность	Земельный участок находится на 1-й линии крупной магистрали - улицы Маши Порываевой. Также на 1-й линии улицы Архитектора Власова и Орликова переулка. Расстояние до ближайших остановок общественного транспорта "Проспект Академика Сахарова" и "Фабрика Большевичка - Комсомольская площадь" составляет 430 м. Вблизи находятся 2 станции Московского метрополитена Сокольнической линии - "Красные Ворота" (540 м) и "Комсомольская" (740 м). На расстоянии 600 м находится Комсомольская площадь (неофициально называется "Площадью трех вокзалов"), на которой расположены сразу три железнодорожных вокзала: Ленинградский, Ярославский и Казанский. Главная транспортная улица - улица Маши Порываевой, позволяет выехать на крупные транспортные магистрали города, расстояние до которых составляет менее 1 км: Садовое кольцо, Каланчевская улица, Краснопрудная улица. Расстояние до ТТК составляет менее 2 км. На основании анализа и мониторинга рынка коммерческой недвижимости г. Москвы было установлено, что размещение на данном земельном участке здания офисного назначения наиболее выгодно, так как земельный участок расположен в районе города, где офисная недвижимость пользуется высоким спросом. С точки зрения финансовой целесообразности и максимальной продуктивности данный участок необходимо использовать для размещения объектов офисного назначения.
Вывод	**Наиболее эффективным использованием земельного участка является его текущее использование**

Источник: анализ АО "НЭО Центр"

Рисунок 4.1. Расположение объекта оценки на Генеральном плане г. Москвы

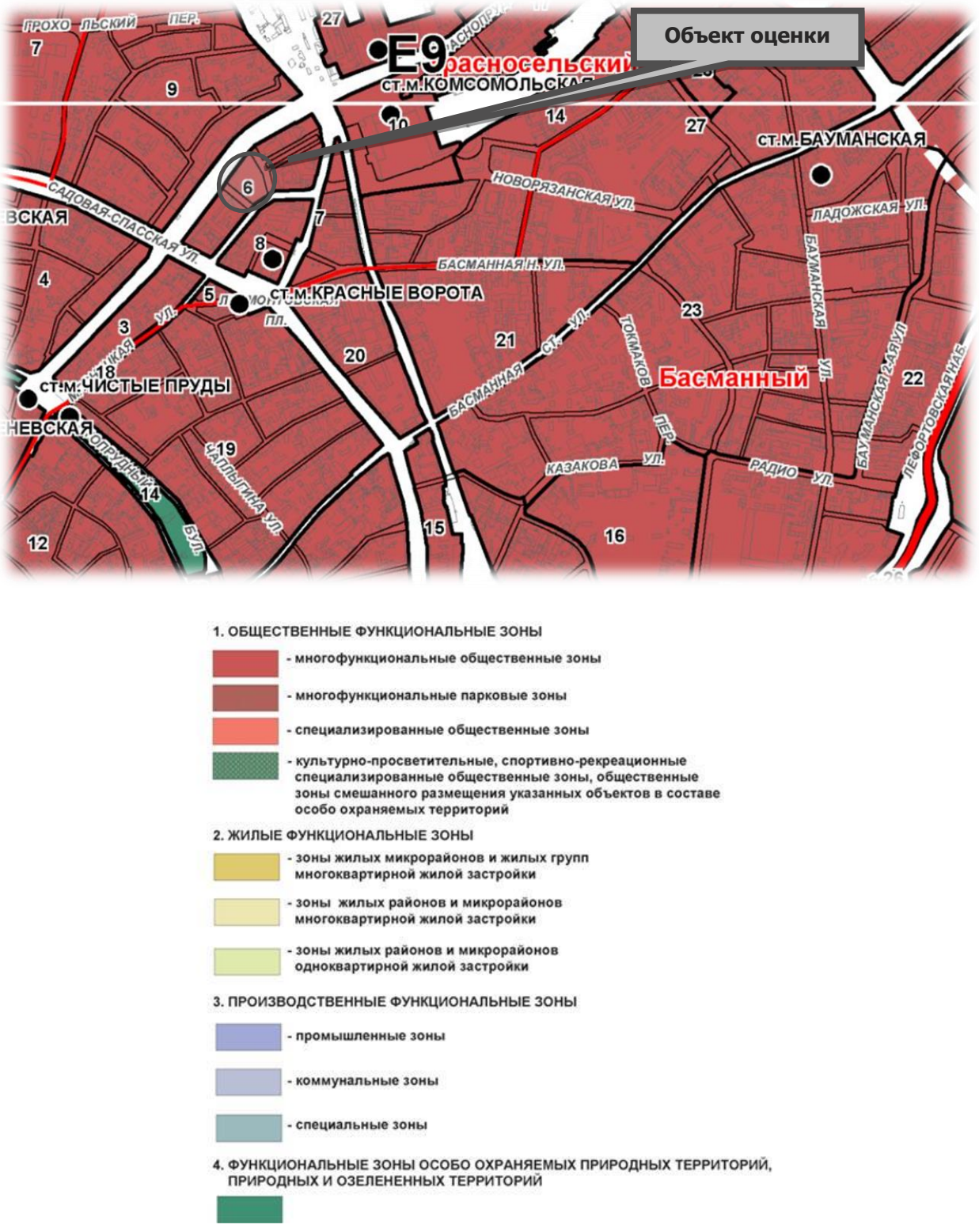

Источник: http://gpinfo.mka.mos.ru/kniga_2

Анализ земельного участка, на котором расположен объект оценки, с существующими улучшениями

Анализ наиболее эффективного использования земельного участка с существующими улучшениями с учетом ограничений, накладываемых российским законодательством в отношении участка как условно свободного, заключается в рассмотрении ограниченного числа вариантов дальнейшего использования объекта:

- снос строения;
- использование объекта в текущем состоянии;
- реконструкция или обновление.

На основании осмотра здания, в котором расположены оцениваемые помещения, и предоставленных Заказчиком данных было сделано заключение о хорошем состоянии здания, в котором расположены оцениваемые помещения. В данном случае снос расположенного на участке строения и его обновление не являются финансово целесообразными, поскольку рассматриваемый объект недвижимости отвечает всем современным требованиям.

В соответствии с п. 17 ФСО №7, Анализ наиболее эффективного использования частей объекта недвижимости, например встроенных жилых и нежилых помещений, проводится с учетом фактического использования других частей этого объекта.

Оцениваемые нежилые помещения расположены в бизнес центре с нежилыми помещениями на различных этажах, все остальные помещения, расположенные в бизнес центре, имеют аналогичное функциональное назначение, соответственно, финансово-оправданным и максимально эффективным является использование оцениваемых помещений в качестве нежилых помещений - помещений офисного назначения класса А.

РАЗДЕЛ 5. АНАЛИЗ РЫНКА ОБЪЕКТА ОЦЕНКИ

На основании всего вышеизложенного, проанализировав имущественные права, количественные и качественные характеристики объекта оценки, а также его местоположение, Исполнитель сделал вывод, что объект оценки относится к сегменту коммерческой недвижимости (офисные помещения класса А) г. Москвы.

5.1. Анализ влияния общей политической и социально-экономической обстановки в стране и регионе[16]

Объем ВВП РФ в текущих ценах по данным Росстата в 2020 г. составил 106,606 трлн руб. Индекс физического объема ВВП относительно 2019 г. составил 96,9%, индекс-дефлятор по отношению к среднегодовым ценам 2019 г. — 100,7%. Снижение ВВП в 2020 году на 3,1% связано с введенными ограничительными мерами, направленными на борьбу с коронавирусной инфекцией, и падением мирового спроса на энергоресурсы. По итогам 2020 г. инфляция составила 4,91%.

Значительно сократилась добавленная стоимость в отраслях, ориентированных на обслуживание населения: гостиницы и рестораны (–24,1%), учреждения культуры и спорта (–11,4%), предприятия транспорта (–10,3%), организации, оказывающие прочие услуги населению (–6,8%). Неблагоприятная конъюнктура экспорта и снижение цен на энергоресурсы повлияли на снижение индекса физического объема добавленной стоимости (–10,2%) и индекса-дефлятора добавленной стоимости (–17,6%) в добывающей промышленности. Изменение цен на нефтепродукты стало одной из причин снижения индекса-дефлятора валовой добавленной стоимости обрабатывающих производств (–0,3%). Возросший спрос на финансовые услуги обусловил увеличение добавленной стоимости в сфере финансов и страхования (+7,9%). Увеличение тарифов на коммунальные услуги повлияло на рост индексов-дефляторов валовой добавленной стоимости предприятий, обеспечивающих электрической энергией, газом и паром (+3,9%), водоснабжением, водоотведением, утилизацией отходов (+6,2%). Рост индекса-дефлятора добавленной стоимости относительно прошлого года в здравоохранении (+11,9%), образовании (+5,5%) и других отраслях сектора государственного управления связан с ростом средней заработной платы на одного работника в этих отраслях.

На динамику ВВП в 2020 году относительно 2019 года повлияло снижение внутреннего конечного спроса (–5,0%) и рост чистого экспорта товаров и услуг за счет опережающего сокращения импорта (–13,7%) по сравнению с экспортом (–5,1%).

Расходы на конечное потребление сократились по сравнению с 2019 годом (–5,2%). Это связано с падением потребительского спроса преимущественно на непродовольственные товары и услуги, повлиявшим на снижение расходов домашних хозяйств на конечное потребление (–8,6%). Конечное потребление сектора государственного управления и некоммерческих организаций, обслуживающих домашние хозяйства, выросло по сравнению с 2019 годом (+3,9%), прежде всего, из-за увеличения расходов на здравоохранение и другие виды деятельности, связанные с борьбой с пандемией COVID- 19.

Валовое накопление сократилось (–4,2%) за счет накопления основного капитала, включая ценности (–6,2%). Прирост запасов материальных оборотных средств увеличился в основном за счет производственных запасов на предприятиях, экономическая активность которых в условиях введенных ограничений снизилась.

Доля чистого экспорта товаров и услуг в структуре использования ВВП сократилась с 7,6% в 2019 году до 4,8% в 2020 году в связи с падением индексов цен на экспортируемые товары (по данным ФТС России за январь – ноябрь 2020 года относительно аналогичного периода 2019 года – на 20,5%, преимущественно за счет продукции ТЭК). Доля расходов на конечное потребление увеличилась с

[16] Обзор составлен на основании аналитических материалов, размещенных на интернет-сайтах www.colliers.ru, www.praedium.ru, www.cbr.ru, www.economy.gov.ru с использованием статей информационно аналитического бюллетеня Rway; https://rosstat.gov.ru/folder/313/document/113015; https://www.interfax.ru/business/744841

69,5% до 71,5%, валового накопления – с 22,9 % до 23,7%, в том числе валового накопления основного капитала – с 21,2% до 21,6%.

По оценке Минэкономразвития России, в ноябре 2020 г. падение ВВП замедлилось до -3,7% г/г по сравнению с -4,5% г/г в октябре и -3,4% г/г в 3кв20. Снижение ВВП по итогам 11 месяцев 2020 г. оценивается на уровне -3,5% г/г.

Выпуск обрабатывающей промышленности в 2020 г. продемонстрировал умеренный рост (на 0,3%), при этом в ноябре–декабре темпы роста закрепились в положительной области (2,9% г/г и 4,4% г/г соответственно). Объем строительных работ по итогам 2020 года сохранился практически на уровне прошлого года (рост на 0,1%). Вместе с тем существенное снижение в 2020 г. наблюдалось в добыче полезных ископаемых и связанном с ней транспортном комплексе в условиях действия ограничений на добычу нефти в рамках соглашения ОПЕК+. По итогам года добыча полезных ископаемых сократилась на -7,0%, при этом в декабре снижение выпуска ускорилось (до -8,5% г/г с -7,5% г/г). Грузооборот транспорта снизился на -4,9% (в декабре снижение замедлилось до -1,3% г/г с -1,7% г/г в ноябре за счет трубопроводного, автомобильного и морского транспорта).

Промышленное производство в конце 2020 г. продолжило восстанавливаться – до -2,5% г/г в 4кв20 после -4,8% г/г в 3кв20 и -6,7% г/г во 2кв20. В декабре промышленное производство практически вышло на уровень предыдущего года (-0,2% г/г после -1,5% г/г в ноябре) за счет сильных показателей обрабатывающей промышленности. В целом за 2020 г. показатели промышленного производства (-2,9%) оказались лучше прогнозов.

По итогам декабря 2020 г. инфляция в годовом выражении составила 4,9% г/г (по сравнению с 4,4% г/г в ноябре и 3,0% г/г по итогам 2019 года). По отношению к предыдущему месяцу рост цен усилился (до 0,83% м/м с 0,71% м/м в ноябре) под традиционным влиянием сезонного фактора в конце года, с исключением сезонности инфляция немного снизилась (0,54% м/м SA после 0,57% м/м SA месяцем ранее).

По данным ФТС, в январе-ноябре 2020 г. внешнеторговый оборот России составил 511,4 млрд долл. США и по сравнению с январем-ноябрем 2019 г. сократился на 16,3%. Экспорт России в январе-ноябре 2020 г. составил 302,0 млрд долл. США и по сравнению с январем-ноябрем 2019 г. сократился на 21,8%. На долю стран дальнего зарубежья приходилось 85,5%, на страны СНГ – 14,5%. Импорт России в январе-ноябре 2020 года составил 209,3 млрд долл. США и по сравнению с январем-ноябрем 2019 года сократился на 6,8%. На долю стран дальнего зарубежья приходилось 89,2%, на страны СНГ – 10,8%. Сальдо торгового баланса сложилось положительное в размере 92,7 млрд долл. США, что на 69,2 млрд долл. США меньше, чем в январе-ноябре 2019 года.

По состоянию на 31.12.2020 г. официальный курс доллара США к рублю увеличился на 19,3% по сравнению с 31.12.2019 г. до 73,8757 руб. за доллар США. Курс евро к рублю увеличился на 30,8% до 90,6824 руб. за евро. На данную динамику оказал влияние резкий скачок стоимости долл. США на фоне существенного понижения цен на нефть в марте 2020 г.

Среднегодовой курс доллара и евро за 2020 г. составил 72,3230 руб. за долл. США и 82,8358 руб. за евро соответственно.

Согласно данным Министерства финансов РФ, средняя цена на нефть марки Urals в январе-декабре 2020 года сложилась в размере 41,73 долл. США за баррель. За аналогичный период 2019 г. средняя стоимость Urals составила 63,59 долл. США за баррель. Средняя цена на нефть марки Urals в декабре 2020 года сложилась в размере 49,37 долл. США за баррель, что в 1,3 раза ниже, чем в декабре 2019 года (64,47 долл. США за баррель).

После политики стремительного увеличения ключевой ставки в декабре 2014 г. до 17,0% в 2015 г. – 1 пол. 2020 г. с учетом уменьшения рисков для финансовой стабильности экономики Совет директоров Банка России неоднократно принимал решения о снижении ключевой ставки. По состоянию на 31.12.2020 г. ключевая ставка составила 4,25%.

В декабре 2015 г. Совет директоров Банка России принял решение приравнять с 1 января 2016 г. значение ставки рефинансирования к значению ключевой ставки Банка России, определенному на соответствующую дату. В дальнейшем одновременно с изменением ключевой ставки происходит изменение ставки рефинансирования на ту же величину.

5.2. Анализ рынка инвестиций по итогам I квартала 2021 г.[17]

5.2.1. Основные положения

Аналитики подвели итоги I квартала 2021 года на рынке инвестиций в коммерческую недвижимость России. Согласно исследованию, объем инвестиций достиг 52 млрд руб., что на 16% ниже аналогичного показателя 2020 года. Снижение оказалось сдержанным — показатель хоть и не достиг уровня, зафиксированного в аналогичный период в 2018-2020 гг., но все еще остается выше результатов первых кварталов 2015-2017 гг. Сделок с участием иностранных инвесторов в I квартале 2021 года зафиксировано не было. В целом в текущем году ожидается стабильная и позитивная динамика основных показателей рынка инвестиций.

С точки зрения доли инвестированных средств первое место в I квартале 2021 года снова заняли площадки под девелопмент — 55% против 60% годом ранее. Несмотря на практически одинаковый показатель, поменялась география инвестиций в этот сегмент: за первые три месяца 2021 года 69% всех купленных земельных участков были реализованы в Санкт-Петербурге и только 31% в Москве. В I квартале прошлого года распределение между Санкт-Петербургом и Москвой составляло 6% и 94% соответственно. Стоит отметить, что в 2020 году на рынке Санкт-Петербурга был зафиксирован дефицит предложения первичной жилой недвижимости, поэтому застройщики активизировались в аспекте приобретения площадок под девелопмент, что привело к серьезному росту объемов инвестиций в данный продукт и росту доли города в общем объеме вложений.

Из-за большого объема сделок с участками под девелопмент в Санкт-Петербурге доля вложений в этот регион оказалась выше, чем в объекты Москвы: 48% и 45% соответственно. Однако стоит отметить, что такое явление носит временный характер и нивелируется уже во II-III кварталах 2021 года, когда доля Санкт-Петербурга снизится до привычных значений. В целом площадки под девелопмент все еще привлекают крупные инвестиции в силу неокончательного устранения неопределенности в экономике и "выжидательного" подхода, которого придерживаются инвесторы относительного покупки готовых объектов.

Складская недвижимость продолжает привлекать внимание инвесторов после роста активности в прошлом году — в I квартале 2021 года доля вложений достигла 9% от общего объема и составила порядка 4,6 млрд руб. Крупнейшей сделкой в сегменте стала покупка структурой компании "Элма Групп" складского комплекса на Курьяновской набережной в Печатниках. Благодаря сохраняющемуся интересу инвесторов к концу года доля инвестиций в этот сектор может увеличиться до 15-20%. Несмотря на снижение доли на 4 п.п. по сравнению с I кварталом 2020 года, в течение текущего года ожидается крупный объем сделок со складскими и логистическими активами.

В I квартале 2021 года 16% инвестиций пришлось на торговые объекты — показатель уже достиг более половины от совокупного прошлогоднего объема инвестиций в данный сегмент. Основную роль здесь сыграли сделки с торговыми активами ТЦ "Гименей" и "Якиманка, 26" в центре Москвы. Тем не менее, говорить о полноценном восстановлении спроса инвесторов к сегменту преждевременно.

Доля сделок с офисными активами снизилась за год с 19% до 13%. Крупнейшими сделками в I квартале 2021 года стали покупка холдингом "Империя" двух объектов на Миллионной улице в Санкт-Петербурге, а также приобретение московского бизнес-центра "Авиатор". Поскольку сегмент продемонстрировал свою устойчивость в период нестабильности по итогам 2021 года, доля вложений в него может достигнуть порядка 20-25% общего объема сделок с офисной недвижимостью.

Сделок с участием иностранных инвесторов в I квартале 2021 года зафиксировано не было. На снижение заинтересованности зарубежных игроков в российском рынке продолжает влиять сохраняющиеся неопределенность в мире, ограничения вследствие пандемии коронавируса и

[17] https://finance.rambler.ru/realty/46203577-analitiki-knight-frank-podveli-itogi-i-kvartala-2021-goda-na-rynke-investitsiy-v-kommercheskuyu-nedvizhimost-rossii/;
https://app.powerbi.com/view?r=eyJrIjoiNTVhNTU0OTctMjhhNC00ZWRkLTlkMjEtMTRjODQ4MTI4ZGIxIiwidCI6ImJmZWYyYjA2LWQyNTYtNGY4ZS1iZDAzLThkMzY4Nzk4NzA2MyIsImMiOjN9

волатильность национальной валюты. Ожидается, что в 2021 году и в следующие несколько лет основную активность на российском рынке инвестиций в недвижимость будут формировать локальные игроки, а доля вложений зарубежных инвесторов не будет превышать 10% от общего объема инвестиций.

Ориентиром для Московского рынка аналитики считают ставки капитализации в диапазонах 10-11,5% для складов, 8,5-10% для офисов, 9,25-10,5% для торговых центров; в Санкт-Петербурге - 10,25-11,75% для складов, 9-11% для офисов, 9,75-11,5% для торговых центров.

Стоит отметить, что подход к отражению усредненного диапазона ставок капитализации является стремлением к соблюдению общих рыночных тенденций. Тем не менее, в рамках текущего рынка ставки капитализации могут существенно отличаться от указанного диапазона в большую и меньшую сторону, особенно относительно торговых и офисных активов, где разброс финансовых показателей очень широк.

Таблица 5.1. Ставки капитализации по секторам недвижимости

Сегмент	I кв. 2021 г. (Москва)	I кв. 2021 г. (Санкт-Петербург)
Офисная недвижимость	8,5-10%	9-11%
Торговая недвижимость	9,25-10,5%	9,75-11,5%
Складская недвижимость	10-11,5%	10,25-11,75%

Источник:
https://app.powerbi.com/view?r=eyJrIjoiNTVhNTU0OTctMjhhNC00ZWRkLTlkMjEtMTRjODQ4MTI4ZGIxIiwidCI6ImJmZWYyYjA2LWQyNTYtNGY4ZS1iZDAzLThkMzY4Nzk4NzA2MyIsImMiOjN9

5.2.2. Выводы

- Объем инвестиций по итогам I квартала 2021 года на рынке инвестиций в коммерческую недвижимость России достиг 52 млрд руб., что на 16% ниже аналогичного показателя 2020 года.
- В разрезе доли инвестированных средств первое место в I квартале 2021 года снова заняли площадки под девелопмент — 55% против 60% годом ранее.
- За первые три месяца 2021 года 69% всех купленных земельных участков были реализованы в Санкт-Петербурге и только 31% в Москве.
- Складская недвижимость продолжает привлекать внимание инвесторов, в I квартале 2021 года доля вложений достигла 9% от общего объема и составила порядка 4,6 млрд руб.
- В I квартале 2021 года 16% инвестиций пришлось на торговые объекты — показатель уже достиг более половины от совокупного прошлогоднего объема инвестиций в данный сегмент.
- Доля сделок с офисными активами снизилась за год с 19% до 13%.
- Сделок с участием иностранных инвесторов в I квартале 2021 года зафиксировано не было.
- Ожидается, что в 2021 году и в следующие несколько лет основную активность на российском рынке инвестиций в недвижимость будут формировать локальные игроки, а доля вложений зарубежных инвесторов не будет превышать 10% от общего объема инвестиций.
- Для Московского рынка ставки капитализации варьируются в диапазонах 10-11,5% для складов, 8,5-10% для офисов, 9,25-10,5% для торговых центров.
- В Санкт-Петербурге ставки капитализации варьируются в диапазонах 10,25-11,75% для складов, 9-11% для офисов, 9,75-11,5% для торговых центров.
- В целом в текущем году ожидается стабильная и позитивная динамика основных показателей рынка инвестиций.

5.3. Анализ сегмента рынка объекта оценки

Рынок недвижимости подразделяется на сегменты исходя из назначения недвижимости и ее привлекательности для различных участников рынка. Сегменты, в свою очередь, подразделяются на субрынки в соответствии с предпочтениями покупателей и продавцов, на которые влияют

социальные, экономические, государственные и экологические факторы. Исследование сегментов рынка недвижимости проводится по таким параметрам, как местоположение, конкуренция, а также спрос и предложения, которые относятся к общим условиям рынка недвижимости.

Разбиение рынка недвижимости на отдельные сегменты проводится в соответствии с преобладающими потребностями участников рынка, инвестиционной мотивацией, местоположением, сроком фактического функционирования объекта, физическими характеристиками, дизайном, особенностями зонирования недвижимости.[18]

В России рынок недвижимости традиционно классифицируется по назначению:[19]

- рынок жилья;
- рынок коммерческой недвижимости.

В соответствии с общепринятой классификацией профессиональных операторов рынка недвижимости все объекты недвижимости можно отнести к какому-либо сегменту рынка. Ниже приведена типовая сегментация объектов недвижимости:

Земельные участки вне поселений - межселенные территории:

- под дачное и садово-огородное использование;
- под жилую застройку;
- промышленного и иного специального назначения промышленности, транспорта, энергетики, обороны и др.;
- сельскохозяйственного назначения;
- природоохранного, природно-заповедного, оздоровительного, рекреационного, историко-культурного назначения;
- лесного фонда, водного фонда;
- участки недр;
- земли резерва, назначение которых не определено.

Жилье – жилые здания и помещения:

- многоквартирные жилые дома, квартиры в них и другие помещения для постоянного проживания в домах отдыха, гостиницах, больницах, школах и т. п.;
- индивидуальные, двух- и четырехсемейные малоэтажные жилые дома старая застройка, а также дома традиционного типа - домовладения и дома нового типа - коттеджи, таунхаусы.

Коммерческая недвижимость:

- офисные здания и помещения административно-офисного назначения;
- гостиницы, мотели, дома отдыха;
- магазины, торговые центры;
- рестораны, кафе и другие пункты общепита;
- пункты бытового обслуживания, сервиса;
- апартаменты.

Промышленная недвижимость:

- заводские и фабричные помещения, здания и сооружения производственного назначения;
- мосты, трубопроводы, дороги, дамбы и другие инженерные сооружения;

[18] https://cyberpedia.su/8x91a.html

[19] https://studwood.ru/1471487/finansy/analiz_rynka_obekta_otsenki

- паркинги, гаражи;
- склады, складские помещения.

Недвижимость социально-культурного назначения:

- здания правительственных и административных учреждений;
- культурно-оздоровительные, образовательные, спортивные объекты;
- религиозные объекты.

В таблице ниже приведена классификация рынков недвижимости

Таблица 5.2. Классификация рынков недвижимости

Признак классификации	Виды рынков
Вид объекта	Земельный, зданий, сооружений, предприятий, помещений, многолетних насаждений, вещных прав, иных объектов
Географический (территориальный)	Местный, городской, региональный, национальный, мировой
Функциональное назначение	Производственных помещений, жилищный, непроизводственных зданий и помещений
Степень готовности к эксплуатации	Существующих объектов, незавершенного строительства, нового строительства
Тип участников	Индивидуальных продавцов и покупателей, промежуточных продавцов, муниципальных образований, коммерческих организаций
Вид сделок	Купли-продажи, аренды, ипотеки, вещных прав
Отраслевая принадлежность	Промышленных объектов, сельскохозяйственных объектов, общественных зданий, другие
Форма собственности	Государственных и муниципальных объектов, частных
Способ совершения сделок	Первичный и вторичный, организованный и неорганизованный, биржевой и внебиржевой, традиционный и компьютеризированный

Источник: https://studwood.ru/1471487/finansy/analiz_rynka_obekta_otsenki

На основании представленной выше по тексту Отчета сегментации объектов недвижимости, можно сделать вывод, что объект оценки относится к сегменту рынка коммерческой недвижимости (офисного назначения класса А).

5.4. Анализ рынка офисной недвижимости г. Москвы по итогам I квартала 2021 г.[20]

5.4.1. Анализ основных факторов, влияющих на спрос, предложение и цены (ценообразующих факторов) объектов недвижимости, входящих в Объект оценки, с приведением интервалов значений этих факторов

Ценообразующие факторы – это факторы, оказывающие влияние на стоимость объектов недвижимости.

Основные ценообразующие факторы для объектов офисного назначения приведены ниже.

Таблица 5.3. Основные ценообразующие факторы для офисных помещений

№ п/п	Ценообразующие факторы	Характеристика	Диапазон	Источник
1	Состав передаваемых прав на объект недвижимости	Право собственности/право долевой собственности/право аренды	Не используется в расчетах	–
2	Условия финансирования состоявшейся или предполагаемой сделки	Типичные/нетипичные для данного сегмента рынка	Не используется в расчетах	–
3	Условия продажи (предложения)	Рыночные/не рыночные	Не используется в расчетах	–

[20] https://www.ilm.ru/reviews-wound/obzor-rynka-ofisnoy-nedvizhimosti-i-kvartal-2021-goda

№ п/п	Ценообразующие факторы	Характеристика	Диапазон	Источник
4	Различие между ценами предложения/спроса и сделок (торг)	Торг/без торга	-8,00%/-10,00%	Справочник рыночных корректировок (СРК-2021) под редакцией канд.техн.наук Е. Е. Яскевича
5	Период между датами сделок (предложений) и оценки	Дата предложения	Не используется в расчетах	–
6	Характеристики месторасположения объекта недвижимости	Район, станция метро	-23,64%/7,80%	Данные открытых источников (https://www.cian.ru/)
7	Удаленность от метро	до 5 мин. пешком, от 5 до 10 мин. пешком, от 10 до 15 мин. пешком, от 15 до 20 мин. пешком, от 20 до 25 мин. пешком, от 25 до 30 мин. пешком, от 30 до 35 мин. пешком	-5,00%/+5,56%	Экономический научный журнал "Оценка инвестиций". Справочник типовых рыночных корректировок для рынка недвижимости г. Москвы и Московской области. Выпуск №3. Под редакцией - к.э.н. Лекаркиной Н.К.
8	Линия домов	1-ая линия/ 2-ая линия	-16,00%/19,05%	Информационно-аналитический портал СтатРиелт
9	Класс офисных помещений	A / B+ / B / B- / C	Не используется в расчетах	–
10	Тип объекта недвижимости	Отдельно стоящее здание с земельным участком/ встроенное помещение	-10,00%/+11,11%	Справочник оценщика недвижимости-2020. "Офисно-торговая недвижимость и сходные типы объектов. Корректирующие коэффициенты и скидки для сравнительного подхода г. Москва и Московская области". Нижний Новгород, 2020 г. Лейфер Л.А.
11	Общая площадь объекта недвижимости	Площадь объекта недвижимости	-26,03%/-19,86%	Информационно-аналитический портал СтатРиелт
12	Наличие (отсутствие) парковки	Без парковки/стихийная парковка/организованная парковка	Не используется в расчетах	–
13	Транспортная доступность	Хорошая/удовлетворительная/ плохая	Не используется в расчетах	–
14	Инфраструктура	Развитая/отсутствует	Не используется в расчетах	–
15	Наличие (отсутствие) коммуникаций	Водоснабжение, канализация, электроснабжение, газоснабжение	Не используется в расчетах	–
16	Состояние/уровень отделки	Наличие/отсутствие отделки, уровень отделки	-12 117 руб./ 12 117 руб.	Данные открытых источников (https://www.bestremproekt.ru/remont-ofisa/remont-ofisnykh-pomeschenij.php$ https://moscowremontnik.info/$ https://remont-b.ru/prajs-list/)

Источник: анализ АО "НЭО Центр"

5.4.2. Классификация офисной недвижимости

При решении различных задач, возникающих в ходе бизнес-операций на рынке коммерческой недвижимости, в т. ч. при анализе рынка, объекты недвижимости необходимо структурировать, т. е. выделять те или иные однородные группы. Для этого вся совокупность объектов рынка должна быть разделена на группы (виды, классы) по качеству, размеру, местоположению, а иногда и по другим типологическим признакам (например, для новостроек — по степени готовности в момент продажи), т. е. должна быть проведена классификация объектов.

Целью классификации является выделение групп однородных объектов как по характеристикам (близким по физическим признакам, либо по размерам, либо по местоположению), так и по цене (имеющим как можно меньшие различия по цене и арендным ставкам).

Ведущие консультанты рынка начали совместную работу в области исследований, создав Московский исследовательский форум (МИФ). В его состав вошли ведущие эксперты сильнейших консультантов по коммерческой недвижимости: Stiles & Riabokobylko, Jones Lange LaSalle, CB Richard Ellis и Colliers. Результатом работы форума стало соглашение о создании единой классификации офисных зданий. С октября 2002 г. рабочая группа координировала сбор и анализ информации для ее предоставления инвесторам, девелоперам, арендаторам и т. д. С целью предоставления единой

информации МИФ был разработан ряд определений, таких как географическое деление, терминология и классификация. Главной задачей данного соглашения являлась унификация терминологии и применяемых методов классификации офисных помещений Москвы на здания классов А и В. Более 80% офисных площадей Москвы и ближнего Подмосковья, относящихся к помещениям "отечественного стандарта", остаются не охваченными этой классификацией.

Исполнителем данная классификация офисных помещений была обобщена и доработана. В результате критерии отнесения офисных помещений к тому или иному классу представлены в таблице "Классификация офисных помещений".

Ниже приведены значения критериев качества офисных объектов в г. Москве при условии выделения классов офисов (A, B, C, D).

Критерии классификации:

- назначение объектов (принятые названия);
- возраст здания;
- расположение;
- конструктивные решения;
- планировочные решения;
- архитектура и отделка;
- инженерия;
- инфраструктура и сервис;
- парковка;
- управление зданием.

Таблица 5.4. Классификация офисных помещений

Классы	A	B	C	D
Принятое название	Бизнес-центры	Бизнес-центры, офисные здания	Офисные здания и помещения	Нежилые помещения, приспособленные под офисы
Возраст здания	Новое строительство	Бизнес-центры после 5–7 лет эксплуатации, или специальные новые офисные здания, или реконструированные особняки	Устаревшие офисные здания, помещения в административно-офисных зданиях, научно-исследовательских институтах	Более 10 лет
Расположение	Первоклассное. Расположение на главных транспортных артериях и площадях с удобным подъездом	Несоответствие некоторым требованиям к классу А (удаленность от транспортных артерий, неудобный подъезд)	С недостатками в расположении (удаленность от транспортных артерий, неудобный подъезд)	Требования не предъявляются
Конструктивные решения	Монолитно-каркасное, металлокаркасное здание. Возможность установки фальшполов и подвесных потолков; высота от пола до пола следующего этажа не менее 3,6 м (не менее 2,7 м от фальшпола до подвесного потолка в законченном состоянии)	Монолитно-каркасные, металлокаркасные, кирпичные здания. Возможность установки фальшполов и подвесных потолков	Возможность установки подвесных потолков	Требования не предъявляются
Планировочные решения	Оптимальные. Рациональная эффективная сетка колонн (расстояние между колоннами не менее 6 м), рациональное соотношение между колоннами и окнами	Несоответствие некоторым требованиям к классу А (в связи с моральным устареванием объекта)	Достаточно эффективные поэтажные планы	Требования не предъявляются
Архитектура и отделка	Индивидуальный (авторский) проект. Наружная отделка высококачественными материалами. Внутренняя отделка по индивидуальному заказу	Аналогично классу А (возможны некоторые недостатки)	Требований к архитектуре не предъявляется. Ремонт, соответствующий западным стандартам	Косметический ремонт

Классы	A	B	C	D
	арендатора. Панорамное остекление			
Инженерия	Высококачественная, зарубежных производителей. Автоматизированные системы жизнеобеспечения. Полностью контролируемый микроклимат в помещениях, поддержание постоянной температуры и влажности при помощи единой комбинированной системы вентиляции, отопления и кондиционирования. Современные системы безопасности здания; UPS (источник бесперебойного питания)	Полностью контролируемый микроклимат в помещениях, поддержание постоянной температуры при помощи единой комбинированной системы вентиляции, отопления и кондиционирования воздуха; современные системы безопасности здания; достаточное инженерное обеспечение; UPS (источник бесперебойного питания)	Система предварительного охлаждения приточного воздуха (comfort cooling) или сплит-системы кондиционирования воздуха	Устаревшие инженерные коммуникации
Инфраструктура и сервис	Развернутая инфраструктура централизованного обеспечения арендаторов оргтехникой, средствами связи и телекоммуникации, конференц-залы, средства бытового обслуживания и отдыха	Менее широкий спектр услуг	Недостаточная инфраструктура обслуживания бизнеса и отдыха	Требования не предъявляются
Паркинг	Достаточное количество машино-мест на подземной автостоянке. Охраняемые стоянки с числом мест не менее одного на 60 кв. м офисных помещений	Парковка, обеспечивающая достаточное количество машино-мест	Недостаточное количество машино-мест	Требования не предъявляются
Управление зданием	Профессиональное управление, отвечающее международным стандартам. Профессиональный опытный арендодатель. Здание содержится в безупречном состоянии, имеет собственные службы безопасности, управления и обслуживания. Наличие правильно оформленной юридической документации на право собственности и эксплуатации	Управление зданием, отвечающее международным стандартам; профессиональный опытный арендодатель; наличие правильно оформленной юридической документации на право собственности и эксплуатации зданием	Круглосуточная охрана; хорошая служба эксплуатации; опытный арендодатель	Отсутствие специализированных служб эксплуатации и жизнеобеспечения

Источник информации: компания "Астера"

На основе анализа рынка и характеристик оцениваемых объектов, а также с учетом информации, представленной в открытых источниках информации, Исполнитель отнес оцениваемый объект недвижимости к офисным помещениям, расположенным в административных зданиях класса А.

Таблица 5.5. Определение класса оцениваемого объекта

Источник	Класс	Ссылка на источник информации
OfficeScanner	A	https://domnikov.caos.ru/
Fortex Consulting Group	A	https://fortexgroup.ru/bc/domnikov/
Официальный сайт	A	http://домников.москва
Информационный портал "Циан"	A	https://www.cian.ru/delovoy-centr-domnikov-moskva-5636/
АН " Апекс Недвижимость"	A	https://www.apex-realty.ru/bc/domnikov/

Источник: анализ АО "НЭО Центр"

5.4.3. Общая ситуация

Начало года показало продолжение постепенного восстановления темпов нового строительства. В первые три месяца было введено 294 тыс. кв. м офисных площадей, что уже на 19% превосходит объемы нового предложения за весь прошлый год. Однако такой прирост предложения достигнут благодаря завершению строительства крупных объектов под собственные нужды. Общий объем зданий, ввод которых запланирован на 2021 г., может составить около 400 тыс. кв. м. Благодаря восстановлению положительных значений чистого поглощения в высококачественных объектах, суммарное чистое поглощение вышло из отрицательной зоны. Общий объем чистого поглощения, показывающий изменение занимаемых площадей за первые три месяца года, составил 343 тыс. кв. м. Тем не менее, главными потребностями заключения новых сделок по аренде помещений остаются сокращение затрат и оптимизация занимаемых площадей. По итогам первых трех месяцев чистое поглощение превысило объемы нового строительства в 1,2 раза. Это привело к сокращению объемов незанятых офисов в целом по рынку. На конец марта доля вакантных помещений составила 9,2% в среднем по рынку. В объектах класса А уровень свободных площадей сократился на 0,1 п.п. Рост показателя скомпенсирован вводом крупных объектов, построенных под конечного пользователя. В классе Б+, за счет меньшего объема нового предложения и увеличившегося чистого поглощения, доля незанятых площадей сократилась на 1,4%. Уровень средних запрашиваемых базовых ставок аренды в течение квартала показал различную динамику в зависимости от класса офисов. В объектах класса А уровень средних запрашиваемых базовых ставок аренды вырос на 4% (что сопоставимо с уровнем инфляции в размере около 5%). Подобный рост ставок связан, в первую очередь, с выходом на рынок новых предложений в центральных локациях по более дорогим коммерческим условиям. В классе Б+ уровень средних запрашиваемых базовых ставок аренды снизился на 3%. Часть владельцев, прежде всего чьи объекты находятся в удаленных от центра районах, на фоне освобождения площадей, пошли на уступки потенциальным арендаторам и снизили заявленную стоимость аренды. Основные индикаторы рынка офисной недвижимости Москвы представлены в таблице ниже.

Таблица 5.6. Основные индикаторы рынка

Свод основных показателей рынка	Класс	1 кв. 2020
Общий объем предложения качественных площадей, кв. м		294
в том числе:	Класс А	241
	Класс В +	53
Доля вакантных площадей, %		9,2
в том числе:	Класс А	13,1
	Класс В+	9
	Класс В-	7
Средневзвешенная приведенная ставка аренды, руб./кв. м/год		
в том числе:	Класс А	28 900
	Класс В+	20 200
	Класс В-	15 700

Источник: https://www.ilm.ru/reviews-wound/obzor-rynka-ofisnoy-nedvizhimosti-i-kvartal-2021-goda

5.4.4. Предложение

По итогам 1 квартала 2021 г. общий объем рынка качественных офисных помещений в Москве составил 21,6 млн. кв. м, из которых 23%, или 5,0 млн. кв. м, соответствуют классу А, 38%, или 8,2 млн. кв. м, относятся к объектам класса Б+ и 39%, или 8,4 млн. кв. м - к классу Б-. По сравнению с прошлым годом прирост предложения за 1 квартал составил 1,3%, тогда как в 2020 г. общий объем предложения на рынке вырос за этот же период на 0,1%.

Начало года показало продолжение постепенного восстановления темпов нового строительства после ограничительных мер карантина во 2 квартале 2020 г. Девелоперская активность оказалась выше пессимистических прогнозов прошлого года. В первые три месяца 2021 г. было введено 294 тыс. кв. м новых офисных площадей. Это в 6,5 раз превосходит аналогичный показатель прошлого года и уже на 19% больше объемов нового предложения за весь 2020 г.

Однако такой объем нового предложения достигнут благодаря завершению строительства крупных объектов под собственные нужды, это "Ростех-Сити" офисной площадью 173 тыс. кв. м и бизнес-центр "Два Капитана" для Мособлдумы (53 тыс. кв. м). Также в эксплуатацию были введены такие ключевые объекты как: бизнес центр "Аркус 4" (офисной площадью 18 тыс. км. м), 10-е строение на территории бизнес центра "Большевик" (17 тыс. кв. м) и офисно-гостиничный комплекс по адресу: 1-й Земельный переулок, вл. 7/2, стр. 1-2 (23 тыс. кв. м). Наибольшее количество объектов, введенных в эксплуатацию в прошедшем квартале, а именно 82%, относится к классу А.

В 2020 г., в условиях неопределенности, многие собственники скорректировали свои планы и перенесли сроки запуска своих проектов. Общий объем зданий, ввод которых запланирован на 2021 г., может составить около 400 тыс. кв. м. Тем не менее, часть крупных бизнес-центров не выйдет на рынок, так как новое предложение будет сформировано преимущественно объектами built-to-suit.

5.4.5. Спрос

Благодаря восстановлению положительных значений чистого поглощения в высококачественных объектах, суммарное чистое поглощение по итогам 1 квартала 2021 г. вышло из отрицательной зоны. Общий объем чистого поглощения, показывающий изменение занимаемых площадей за первые три месяца года, составил 343 тыс. кв. м. Это почти в 4 раза больше аналогичного показателя прошлого года. Самый большой объем чистого показателя по итогам 1 квартала зафиксирован в объектах класса А. Здесь показатель составил 215 тыс. кв. м, что составляет 63% от общего объема чистого поглощения на рынке качественных офисных площадей Москвы. Данное значение показателя сформировано, главным образом, поглощением конечным пользователем всех площадей нового крупного объекта до момента ввода в эксплуатацию. В классе Б+ общее чистое поглощение за первые три месяца года составило 157 тыс. кв. м. В объектах данного класса, который при высоком качестве наиболее доступен по коммерческим условиям по сравнению с классом А, арендная активность сохраняется. Некоторые компании, которые ранее не могли себе позволить офис в здании высокого класса, стали использовать появившуюся возможность для улучшения условий работы для своих сотрудников. В объектах класса Б- продолжилось высвобождение дополнительных площадей, и чистое поглощение сохранило отрицательное значение, составив -29 тыс. кв. м. Тем не менее, темпы высвобождения замедлились по сравнению с концом прошлого года. В структуре распределения спроса по сферам деятельности компаний, рассматривающих возможность аренды/покупки офиса, по итогам 1 квартала 2021 г. первое место по-прежнему сохраняет сектор IT, телекоммуникационных и медиа компаний. Количество запросов от них на конец отчетного периода составило 17% от общего числа поступающих заявок. Далее структура спроса изменилась. В течение 1 квартала увеличилось количество обращений от банковских и финансовых структур, а также от государственного сектора, на 3 п. п. для каждой отрасли. Традиционно занимающие лидирующие позиции торговые компании и компании потребительских услуг показали снижение спроса, число запросов сократилось на 3 п. п. и 4 п. п. соответственно.

Таблица 5.7. Ключевые сделки на офисном рынке

Компания	Объект	Адрес	Тип сделки	Площадь сделки, кв. м
ГКУ "Организатор перевозок"	Южный Порт	2-й Южнопортовый пр-д, 16	Аренда	6 228
Яндекс	Амальтея	Большой б-р, 40-42	Аренда	4 960
ВедаПроект	Сокольнический Вал ул., 2А	Сокольнический Вал ул., 2А	Аренда	3 800
Открытие Брокер	Серебряный Город	Серебряническая наб., 29	Аренда	3 500
R-Style Softlab (Asseco Group)	РТС Алтуфьево	Пришвина ул., 8	Аренда	3 290
Avon	Большевик, ф. 2, стр. 10	Ленинградский пр-т, 15, стр.10	Аренда	3 270
Сигма	Даниловская мануфактура, корпус Литейный	Варшавское ш., 9, стр. 1	Аренда	3 173
Интернет Решения	Башня Империя	Пресненская наб., 6, стр. 2	Аренда	3 092
Ozon	Федерация, башня Восток	Пресненская наб., 12	Аренда	3 051

Компания	Объект	Адрес	Тип сделки	Площадь сделки, кв. м
Самолет Девелопмент	Кунцево Плаза	Ярцевская ул., 19	Аренда	2 788
ВЕГА-ГАЗ	Art Gallery, зд. 1	Кировоградская ул., 23А	Аренда	2 689
Петропавловск (Атлас Майнинг)	Смоленский Пассаж 2	Смоленская пл., 7-9	Аренда	2 522
Winline	Якорь	Причальный пр-д, 2	Аренда	2 300
Альфа Банк	Нагатино ай-Лэнд, фаза 1, Лобачевский	Андропова пр-т, 18, стр. 5	Продажа	1 550
Optic Dias	Искра-парк	Ленинградский пр-т, 35, стр. 1	Аренда	1,500
Ferronordik/Manufaqtury	Кантри Парк, фаза 3	Панфилова ул., 21, стр. 1	Аренда	1,302
GFK Rus	Бригантина Холл	Новолесная ул., 2	Аренда	1 282
Media 108	Новослободский	Краснопролетерская ул., 16	Аренда	1 108

Источник: https://www.ilm.ru/reviews-wound/obzor-rynka-ofisnoy-nedvizhimosti-i-kvartal-2021-goda

Интерес к гибким офисным пространствам сохранился. В условиях сложности принятия решений о дальнейшем развитии компании, такой сценарий позволил быстро организовать переезд в полностью оборудованный офис и сохранить штат своих сотрудников. Новый опыт перехода части сотрудников на дистанционную работу побудил руководство компаний к изменению организации и функции офисного пространства. Однако, большинство компаний не готовы полностью оставлять сотрудников на удаленной работе. Главным трендом вследствие пандемии сохраняется уменьшение расходов на аренду. А основными потребностями заключения новых сделок по аренде помещений остаются сокращение затрат и оптимизация занимаемых площадей.

Рисунок 5.1. Чистое поглощение офисных площадей за 1 кв. 2021 г., тыс. кв. м

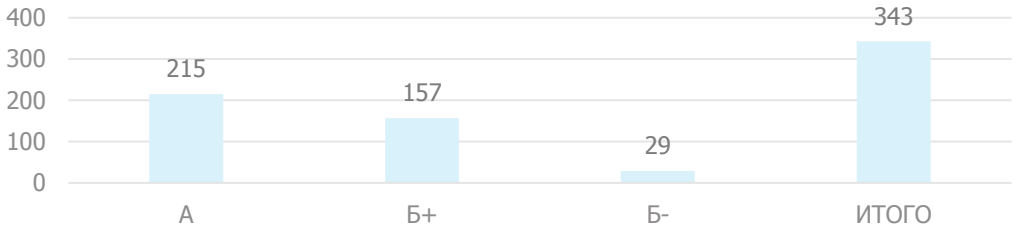

Источник: https://www.ilm.ru/reviews-wound/obzor-rynka-ofisnoy-nedvizhimosti-i-kvartal-2021-goda

5.4.6. Финансовые условия

Средние запрашиваемые базовые ставки аренды в течение квартала показали различную динамику в зависимости от класса офисов. В объектах класса А уровень средних запрашиваемых базовых ставок аренды вырос на 4% (что сопоставимо с уровнем инфляции, по данным Росстата, в размере около 5%) и по итогам марта равен 28 900 руб. за кв. м в год. Подобный рост ставок связан, в первую очередь, с выходом на рынок новых предложений в центральных локациях по более дорогим заявленным коммерческим условиям, здесь собственники пока предлагают свои помещений по докризисным ставкам. В классе Б+ уровень средних запрашиваемых базовых ставок аренды на конец марта составил 20 200 руб. за кв. м в год, что на 3% ниже, чем по итогам 2020 г. Часть владельцев, прежде всего чьи объекты находятся в удаленных от центра районах, на фоне освобождения площадей в 2020 г., пошли на уступки потенциальным арендаторам и снизили заявленную стоимость аренды. В качественных объектах, находящихся в популярных и центральных локациях, уровень вакантных площадей остается низким, и владельцы помещений, чувствуя себя более спокойно, не готовы снижать коммерческие условия для арендаторов. Для помещений класса Б-, на фоне дальнейшего высвобождения дополнительных площадей, стоимость аренды продолжила свое снижение. На протяжении последнего квартала уровень средних запрашиваемых базовых ставок аренды упал на 1,3%, достигнув к концу марта 15 700 руб. за кв. м в год.

Таблица 5.8. Средние запрашиваемые базовые ставки аренды на рынке качественных офисных помещений на конец 1 кв. 2021 г., руб. за кв. м в год НДС

Местоположение	Класс А, руб./кв. м	Класс В+, руб./кв. м	Класс В-, руб./кв. м
ЗАО до ЧТК	27 900	24 300	19 300
ЗАО после ЧТЕ	18 800	17 900	12 800
ЦАО	35 500	27 900	20 100
САО до ЧТК	30 400	20 100	14 600
САО после ЧТК	14 100	14 300	13 700

Источник: https://www.ilm.ru/reviews-wound/obzor-rynka-ofisnoy-nedvizhimosti-i-kvartal-2021-goda

5.4.7. Анализ фактических данных о ценах сделок и (или) предложений с объектами недвижимости из сегментов рынка, к которым может быть отнесен оцениваемый объект

В процессе анализа рынка недвижимости, Исполнителем были выявлены предложения о продаже помещений офисного назначения, расположенных вблизи объекта оценки.

Таблица 5.9. Предложения продажи офисных объектов, расположенных вблизи оцениваемого объекта

№ п/п	Адрес	Площадь, кв. м	Стоимость, руб.	Стоимость, руб./кв. м	Источник
1	г. Москва, 3-й Павловский переулок, д. 2	16 794,0	3 996 972 000	238 000	https://fortexgroup.ru/bc/ina/prodazha-ofisa/16794-241951/#type=po|map=
2	г. Москва, ул. Рочдельская, д. 20	12 291,5	3 625 992 500	295 000	https://fortexgroup.ru/bc/rochdel-tsentr/prodazha-ofisa/12292-279860/#type=po|map=
3	г. Москва, Смоленский бул., д. 13, стр. 1	20 270,0	7 094 500 000	350 000	https://fortexgroup.ru/bc/smolenskiy-13/prodazha-ofisa/20270-233197/#type=po|map=
4	г. Москва, ул. Щепкина, д. 33	13 200,0	3 950 760 000	299 300	https://fortexgroup.ru/bc/etmia/prodazha-ofisa/13200-276174/#type=po|cost=100
5	г. Москва, Малая Сухаревская пл., д. 12	11 834,0	3 000 000 000	253 507	https://www.cian.ru/sale/commercial/255820065/
6	г. Москва, Басманный туп., д. 6А, стр. 1	14 520,0	3 250 000 000	223 829	https://www.cian.ru/sale/commercial/244150396/
7	г. Москва, 2-я Звенигородская ул., д. 12, стр. 2	21 650,0	6 529 423 500	301 590	https://www.cian.ru/sale/commercial/259068164/
8	г. Москва, Хорошевское ш., д. 16, корп. 1	10 620,0	1 900 000 000	178 908	https://www.cian.ru/sale/commercial/244278239/
9	г. Москва, Мытная ул., д. 40, корп. 1	17 500,0	4 320 015 000	246 858	https://www.cian.ru/sale/commercial/257575099/
10	г. Москва, ул. Двинцев, д. 3	70 000,0	11 935 000 000	170 500	https://www.cian.ru/sale/commercial/257492945/

Источник: анализ АО "НЭО Центр"

Цена предложения 1 кв. м офисного объекта в районе расположения объекта оценки варьируется в диапазоне от 171 до 350 тыс. руб./кв. м с НДС. Разброс цен обусловлен общей площадью, состоянием отделки, классом объекта, местоположением, социальной инфраструктурой, наличием и качеством подъездных путей, и другими улучшениями.

В процессе анализа рынка недвижимости, Исполнителем были выявлены предложения по аренде помещений офисного назначения и машиномест в подземных паркингах, расположенных вблизи объекта оценки.

Таблица 5.10. Предложения аренды офисных объектов, расположенных вблизи оцениваемого объекта

№ п/п	Адрес	Площадь, кв. м	Ставка аренды, руб./мес.	Ставка аренды, руб./кв. м в год	Источник
1	г. Москва, Чистопрудный бул., д. 17, стр. 1	473,0	1 931 500	49 002	https://www.cian.ru/rent/commercial/258810519/
2	г. Москва, Нижняя Красносельская ул., д. 39, стр. 1	400,0	1 166 667	35 000	https://www.cian.ru/rent/commercial/249880944/
3	г. Москва, Краснопрудная ул., д. 12/1	350,0	1 015 000	34 800	https://www.cian.ru/rent/commercial/249879652/
4	г. Москва, просп. Академика Сахарова, д. 10	400,0	966 667	29 000	https://www.cian.ru/rent/commercial/249881125/
5	г. Москва, Мясницкая ул., д. 48	133,0	393 458	35 500	https://www.cian.ru/rent/commercial/255415434/
6	г. Москва, Олимпийский просп., д. 14	312,0	1 404 000	54 000	https://www.cian.ru/rent/commercial/259068379/
7	г. Москва, Садовая-Спасская ул., д. 28	760,0	2 185 000	34 500	https://www.cian.ru/rent/commercial/243004944/
8	г. Москва, Ботанический пер., д. 5	322,0	1 159 200	43 200	https://www.cian.ru/rent/commercial/255872117/
9	г. Москва, просп. Мира, д. 39А	383,0	957 500	30 000	https://www.cian.ru/rent/commercial/256709144/
10	г. Москва, ул. Земляной Вал, д. 9	210,0	745 500	42 600	https://www.cian.ru/rent/commercial/241013691/
11	г. Москва, Самарская ул., д. 1	756,0	2 079 000	33 000	https://www.cian.ru/rent/commercial/255139177/

Источник: анализ АО "НЭО Центр"

Ставка аренды 1 кв. м офисного объекта в районе расположения объекта оценки варьируется в диапазоне от 29 до 54 тыс. руб./кв. м/год с НДС. Разброс цен обусловлен общей площадью, состоянием отделки, классом объекта, местоположением, социальной инфраструктурой, наличием и качеством подъездных путей, и другими улучшениями.

Таблица 5.11. Предложения аренды машиномест, расположенных вблизи оцениваемого объекта

№ п/п	Адрес	Ставка аренды, руб./мес.	Ставка аренды, руб./м/м в год	Источник
1	г. Москва, Старопименовский пер., д. 10	25 000	300 000	https://www.cian.ru/rent/commercial/242911273/
2	г. Москва, наб. Пресненская, д. 10, стр. 2	30 000	360 000	https://www.cian.ru/rent/commercial/225333411/
3	г. Москва, 3-я Тверская-Ямская ул., д. 10	20 000	240 000	https://www.cian.ru/rent/commercial/163558526/
4	г. Москва, Троицкая ул., д. 5	12 000	144 000	https://www.cian.ru/rent/commercial/254610948/
5	г. Москва, Нижняя Красносельская ул., д. 35, стр. 6	20 000	240 000	https://www.cian.ru/rent/commercial/240681783/
6	г. Москва, ул. Фадеева, д. 4А	13 500	162 000	https://www.cian.ru/rent/commercial/257663264/
7	г. Москва, ш. Энтузиастов, д. 3, корп. 2	10 000	120 000	https://www.cian.ru/rent/commercial/258462415/
8	г. Москва, ул. Советской Армии, д. 6	15 000	180 000	https://www.cian.ru/rent/commercial/256829537/
9	г. Москва, Страстной бул., д. 8А	15 000	180 000	https://www.cian.ru/rent/commercial/244675297/
10	г. Москва, наб. Пресненская, д. 6, стр. 2	32 000	384 000	https://www.cian.ru/rent/commercial/224979893/

Источник: анализ АО "НЭО Центр"

Ставка аренды 1 машиноместа в подземном паркинге в районе расположения объекта оценки варьируется в диапазоне от 120 до 384 тыс. руб./м-м/год с НДС. Разброс цен обусловлен общей

площадью, местоположением, социальной инфраструктурой, наличием и качеством подъездных путей, и другими улучшениями.

5.4.8. Основные факты и выводы

- В 1 квартале 2021 г. В 6,5 раз увеличился объем нового строительства по сравнению с 1 кв. 2020 г.
- На 0,4 п. п. снизился уровень вакантных площадей в среднем по рынку по итогам 1 кв. 2021 г.
- В 4 раза выросли объемы чистого поглощения по сравнению с 1 кв. 2020 г.
- На 4% выросли средние ставки в классе А в течение 1 кв. 2021 г.
- 21,6 млн. кв. м. составил общий объем рынка по итогам 1 кв. 2021 г.
- Средние запрашиваемые базовые ставки аренды в течение квартала показали различную динамику в зависимости от класса офисов. В объектах класса А уровень средних запрашиваемых базовых ставок аренды вырос на 4% (что сопоставимо с уровнем инфляции, по данным Росстата, в размере около 5%) и по итогам марта равен 28 900 руб. за кв. м в год.
- В классе В+ уровень средних запрашиваемых базовых ставок аренды на конец марта составил 20 200 руб. за кв. м в год, что на 3% ниже, чем по итогам 2020 г.
- Цена предложения 1 кв. м офисного объекта в районе расположения объекта оценки варьируется в диапазоне от 171 до 350 тыс. руб./кв. м с НДС.
- Ставка аренды 1 кв. м офисного объекта в районе расположения объекта оценки варьируется в диапазоне от 29 до 54 тыс. руб./кв. м/год с НДС.
- Ставка аренды 1 машиноместа в подземном паркинге в районе расположения объекта оценки варьируется в диапазоне от 120 до 384 тыс. руб./м-м/год с НДС.

РАЗДЕЛ 6. ОПИСАНИЕ ПРОЦЕССА ОЦЕНКИ ОБЪЕКТА ОЦЕНКИ

6.1. Основные положения и терминология

В настоящее время в Российской Федерации документы международных стандартов финансовой отчетности (МСФО) состоят из:

- Международных стандартов финансовой отчетности (IFRS);
- Международных стандартов финансовой отчетности (IAS);
- разъяснений, подготовленных Комитетом по разъяснениям международной финансовой отчетности (КРМФО) или ранее действовавшим Постоянным комитетом по разъяснениям (ПКР).

Основными документами, регламентирующими определение стоимости основных средств для целей МСФО, являются:

- IFRS 1 "Первое применение международных стандартов финансовой отчетности";
- IAS 16 "Основные средства";
- IFRS 16 "Аренда";
- IAS 36 "Обесценение активов";
- IAS 40 "Инвестиционное имущество";
- МСО 101 "Задание на оценку";
- МСО 102 "Проведение оценки";
- МСО 103 "Составление отчета";
- МСО 230 "Права на недвижимое имущество";
- МСО 300 "Оценка для финансовой отчетности".

Первой финансовой отчетностью предприятия по МСФО (IFRS) является первая годовая финансовая отчетность, в которой предприятие принимает Международные стандарты финансовой отчетности (IFRS), четко и безоговорочно заявляя в такой финансовой отчетности об ее соответствии МСФО (IFRS)[21].

Организация может принять решение об определении стоимости объекта основных средств по **справедливой стоимости** на момент перехода на МСФО и использовании этой справедливой стоимости в качестве его исходной стоимости на данный момент.

Предприятие, впервые применяющее МСФО (IFRS), может выбрать использование переоцененной, согласно предыдущему ОПБУ, стоимости объекта основных средств на дату (или ранее) перехода на МСФО (IFRS) в качестве условной первоначальной стоимости на дату переоценки, если на дату переоценки переоцененная стоимость была в целом сопоставимой:

- со справедливой стоимостью;
- с себестоимостью или амортизированной стоимостью согласно МСФО (IFRS), скорректированной для отражения, например, изменений в общем или специальном индексе цен[22].

Международные стандарты бухгалтерского учета (IAS) — это правила ведения бухгалтерского учета и подготовки финансовой отчетности, определяемые Комитетом по Международным стандартам финансовой отчетности.

[21]IFRS 1, п. 3.

[22] IFRS 1, "Освобождения от других МСФО" (IFRS), Приложение D, п. D6.

Актив — это ресурс, который контролируется организацией в результате прошлых событий и от которого предприятие ожидает получить будущие экономические выгоды[23].

Основные средства[24] представляют собой материальные активы, которые:

- предназначены для использования в процессе производства или поставки товаров и предоставления услуг, при сдаче в аренду или в административных целях;
- предполагается использовать в течение более чем 1 периода.

Первоначальной стоимостью основных средств, приобретенных за плату (как новых, так и бывших в эксплуатации), признается сумма фактических затрат организации на приобретение, сооружение и изготовление, за исключением налога на добавленную стоимость и иных возмещаемых налогов (кроме случаев, предусмотренных законодательством Российской Федерации).

Фактическими затратами на приобретение, сооружение и изготовление основных средств являются:

- суммы, уплачиваемые в соответствии с договором поставщику (продавцу);
- суммы, уплачиваемые за осуществление работ по договору строительного подряда и иным договорам;
- суммы, уплачиваемые за информационные и консультационные услуги[25].

Балансовая стоимость[26] — сумма, в которой признается актив после вычета любой накопленной амортизации и накопленного убытка от обесценения.

Остаточная стоимость[27] — расчетная сумма, которую организация получила бы на текущий момент от выбытия актива после вычета предполагаемых затрат на выбытие, если бы актив уже достиг конца срока полезного использования и состояния, характерного для конца срока полезного использования.

Срок полезного использования — это:

- период времени, на протяжении которого, как ожидается, актив будет иметься в наличии для использования предприятием;
- количество единиц продукции или аналогичных единиц, которые предприятие ожидает получить от использования актива[28].

Инвестиционное имущество[29] – недвижимость (земля или здание, либо часть здания, либо и то и другое), находящаяся во владении (собственника или арендатора по договору финансовой аренды) с целью получения арендных платежей или прироста стоимости капитала, или того и другого, но:

- не для использования в производстве или поставке товаров, оказании услуг, в административных целях; а также
- не для продажи в ходе обычной хозяйственной деятельности.

Недвижимость, занимаемая владельцем, – недвижимость, находящаяся во владении (собственника или арендатора по договору финансовой аренды), предназначенная для использования в производстве или поставке товаров, оказании услуг или в административных целях[30].

[23] IAS 38, п. 8.

[24] IAS 16 "Основные средства", п. 6.

[25]Приказ Минфина РФ от 13.10.2003 г. N91н (ред. от 24.12.2010 г.) "Об утверждении Методических указаний по бухгалтерскому учету основных средств".

[26] IAS 16 "Основные средства", п. 6.

[27]IAS 16 "Основные средства", п. 6.

[28] IAS 16 "Основные средства", п. 6

[29] IAS 40 "Инвестиционное имущество", п. 5.

[30] IAS 40 "Инвестиционное имущество", п. 5.

Существенный: пропуски или искажения статей считаются существенными, если по отдельности или в совокупности они могли бы повлиять на экономические решения пользователей, принимаемые на основании финансовой отчетности. Существенность зависит от размера и характера пропущенной информации или искажений, оцениваемых в рамках сопутствующих обстоятельств. Размер или характер статьи или их сочетание могут быть определяющими факторами[31].

Виды стоимости (иногда их называют "стандартами стоимости") характеризуют основополагающие принципы, которые будут лежать в основе стоимости, указанной в отчете. Крайне важно, чтобы вид (или виды) стоимости соответствовали условиям и целям задания на оценку, поскольку вид стоимости может оказать влияние или диктовать оценщику выбор методов, исходных данных и допущений, а также влиять на окончательное мнение о стоимости[32].

Рыночная стоимость – это расчетная денежная сумма, за которую состоялся бы обмен актива или обязательства на дату оценки между заинтересованным покупателем и заинтересованным продавцом в результате коммерческой сделки после проведения надлежащего маркетинга, при которой каждая из сторон действовала бы будучи хорошо осведомленной, расчетливо и без принуждения[33].

Справедливая стоимость – это расчетная цена при продаже актива или обязательства между конкретно идентифицированными, осведомленными и заинтересованными сторонами, которая отражает соответствующие интересы данных сторон.[34]

Справедливой стоимости потребует оценку такой цены, которая будет являться справедливой (в сделке) между конкретно определенными сторонами, с учетом всех преимуществ или отрицательных свойств, которые каждая из сторон обретет по сделке. Напротив, при определении рыночной стоимости, как правило, нужно забыть обо всех преимуществах или отрицательных свойствах, которые не будут в целом характерны или доступны для участников рынка.[35]

Справедливая стоимость – это более широкое понятие, чем рыночная стоимость. Хотя часто цена, которая является справедливой в сделке между двумя сторонами, будет равна цене, которую можно получить на рынке, однако возможны ситуации, когда при определении справедливой стоимости необходимо принимать во внимание факторы, которые не должны приниматься во внимание при определении рыночной стоимости, например факторы, учитываемые при определении синергетической стоимости и связанные с материальной заинтересованностью.[36]

Таким образом, из вышеуказанного следует, что Исполнитель, определяя рыночную стоимость актива, тем самым определяет его справедливую стоимость, т. к. на активном рынке рыночная цена за объект в полной мере соответствует сумме, на которой можно обменять актив или урегулировать обязательство при совершении сделки между хорошо осведомленными, желающими совершить такую сделку и независимыми друг от друга сторонами.

6.2. Классификация основных средств

Для каждого класса основных средств требуются отдельные раскрытия данных. IAS 16 "Основные средства" (п. 73) требует, чтобы финансовые отчеты раскрывали для каждого класса базу измерения, используемую для определения валовой учетной суммы, используемый метод амортизации и примененные сроки полезного использования либо норму амортизации.

[31] IAS 1, п. 7.

[32] П. 10.1 МСО 2020

[33] П. 30.1 МСО 2020

[34] П. 50.1 МСО 2020

[35] П. 50.2 МСО 2020

[36] П. 50.3 МСО 2020

Класс основных средств — это группа основных средств, сходных с точки зрения своей природы и характера использования в деятельности предприятия. Ниже представлены примеры отдельных классов основных средств:

- земельные участки;
- земельные участки и здания;
- машины и оборудование;
- водные суда;
- воздушные суда;
- автотранспортные средства;
- мебель и встраиваемые элементы инженерного оборудования;
- офисное оборудование[37].

Земельные участки и здания представляют собой отдельные активы, отдельно отражаемые в учете. Срок службы зданий ограничен, поэтому они являются амортизируемыми активами. Увеличение стоимости земельного участка, на котором стоит здание, не влияет на определение амортизируемой стоимости этого здания.

Если выполняется переоценка отдельного объекта основных средств, то переоценке подлежат и все прочие активы, относящиеся к тому же классу основных средств, что и данный актив[38].

Таким образом, задачей Исполнителя в процессе анализа совместно с менеджментом предприятия является определение соответствующих классов активов, имеющихся на предприятии, и отнесение каждой единицы основных средств к соответствующему классу.

В соответствии с п. 3 МСО 101 ("Задание на оценку") задание на оценку должно включать подтверждение того, как эти активы используются или классифицируются в отчетности организации. Требуемый учетный порядок в бухгалтерском учете может быть различным для идентичных или сопоставимых активов, или обязательств в зависимости от того, как они используются организацией.

Таким образом, в Отчете об определении стоимости основных средств в соответствии с МСФО и МСО должно найти отражение деление активов на классы, а также распределение активов на соответствующие группы.

Аренда земельных участков и зданий классифицируется как операционная или финансовая таким же образом, как и аренда других активов.

Классификация аренды, принятая в стандарте IFRS 16, основывается на распределении рисков и выгод, связанных с владением активом, являющимся предметом аренды, между арендодателем и арендатором.

Аренда классифицируется как финансовая аренда, если она подразумевает передачу практически всех рисков и выгод, связанных с владением базовым активом. Аренда классифицируется как операционная аренда, если она не подразумевает передачу практически всех рисков и выгод, связанных с владением базовым активом[39].

Классификация аренды в качестве финансовой или операционной в большей степени зависит от содержания операции, нежели от формы договора. Ниже представлены примеры обстоятельств,

[37] IAS 16 "Основные средства", п. 37.

[38] IAS 16 "Основные средства", п. 36.

[39] Международный стандарт финансовой отчетности (IFRS) 16 "Аренда", п. 62

которые по отдельности или в совокупности обычно приводят к классификации аренды в качестве финансовой:[40]

- договор аренды предусматривает передачу права собственности на базовый актив арендатору в конце срока аренды;
- арендатор имеет опцион на покупку базового актива по цене, которая, как ожидается, будет настолько ниже справедливой стоимости на дату исполнения этого опциона, что на дату начала арендных отношений можно с достаточной уверенностью ожидать исполнения этого опциона;
- срок аренды составляет значительную часть срока экономического использования базового актива, даже если права собственности не передаются;
- на дату начала арендных отношений приведенная стоимость минимальных арендных платежей практически равна справедливой стоимости базового актива; и
- базовый актив имеет такой специализированный характер, что только арендатор может использовать его без значительной модификации.

Ниже представлены признаки, которые по отдельности или в совокупности также могут привести к классификации аренды как финансовой[41]:

- если у арендатора есть право на досрочное расторжение договора аренды, при котором убытки арендодателя, связанные с расторжением договора, относятся на арендатора;
- прибыли или убытки от колебаний справедливой оценки ликвидационной стоимости начисляются арендатору (например, в форме скидки с арендной платы, равной большей части поступлений от продажи в конце срока аренды); и
- арендатор имеет возможность продлить аренду еще на один срок при уровне арендной платы значительно ниже рыночного.

Примеры и признаки, приведенные выше, не всегда позволяют сделать однозначный вывод. Если прочие факторы явно свидетельствуют об отсутствии передачи практически всех рисков и выгод, связанных с владением базовым активом, аренда классифицируется как операционная аренда. Например, это может произойти, если актив передается в собственность в конце срока аренды в обмен на нефиксированный платеж, равный справедливой стоимости актива на тот момент времени, или если предусмотрены переменные арендные платежи, в результате чего арендатору не передаются практически все такие риски и выгоды.

Классификация аренды производится на дату начала арендных отношений и повторно анализируется исключительно в случае модификации договора аренды. Изменения в оценочных значениях (например, изменения в расчетной оценке срока экономического использования или ликвидационной стоимости базового актива) или изменения в обстоятельствах (например, неисполнение арендатором своих обязательств) не приводят к необходимости новой классификации аренды в целях учета.

Если аренда включает земельные участки и здания как элементы арендуемого актива, арендодатель должен по отдельности определить классификацию каждого элемента в качестве финансовой или операционной аренды в соответствии с пунктами 62 - 66 и B53 - B54 стандарта IFRS 16 "Аренда". При определении того, является ли элемент аренды "земельный участок" объектом финансовой или операционной аренды, важно учитывать, что земельные участки обычно имеют неограниченный срок экономического использования.

6.3. Методология определения срока полезной службы имущества

В рамках Отчета об определении справедливой стоимости основных средств в соответствии с МСФО Исполнитель может определять срок полезной службы актива.

[40] Международный стандарт финансовой отчетности (IFRS) 16 "Аренда", п. 63

[41] Международный стандарт финансовой отчетности (IFRS) 16 "Аренда", п. 64

Срок полезного использования актива определяется с точки зрения предполагаемой полезности актива для предприятия. Политика предприятия по управлению активами может предусматривать выбытие активов по истечении определенного времени или после потребления определенной доли будущих экономических выгод, заключенных в активе. Таким образом, срок полезного использования актива может оказаться короче, чем срок его экономической службы. Расчетная оценка срока полезного использования актива проводится с применением профессионального суждения, основанного на опыте работы предприятия с аналогичными активами[42].

Срок полезного использования — это:

- период времени, на протяжении которого, как ожидается, актив будет иметься в наличии для использования предприятием;
- количество единиц продукции или аналогичных единиц, которые предприятие ожидает получить от использования актива[43].

Будущие экономические выгоды, заключенные в активе, потребляются главным образом через его использование. К уменьшению экономических выгод, которые могли бы быть получены от данного актива, могут привести такие факторы, как моральное или коммерческое устаревание и физический износ. Соответственно, при определении срока полезной службы актива должны учитываться следующие факторы:

- предполагаемое использование актива (оценивается по расчетной мощности или физической производительности актива);
- предполагаемый физический износ, зависящий от производственных факторов, таких как количество смен, использующих данный актив, программа ремонта и обслуживания, а также условия хранения и обслуживания актива в период простоя;
- моральное или коммерческое устаревание в результате изменений или усовершенствования производственного процесса, или изменений объема спроса на рынке на продукцию или услуги, производимые или предоставляемые с использованием актива;
- юридические или аналогичные ограничения на использование актива, такие как сроки аренды.

Таким образом, в Отчете об определении справедливой стоимости основных средств в соответствии с МСО должны найти отражение результаты определения срока полезной службы каждого актива. Результаты определения показателя срока полезной службы оцениваемых основных средств представлены в разделе 3.10 настоящего Отчета.

6.4. Методология определения справедливой стоимости основных средств

"Справедливая стоимость — это цена, которая могла бы быть получена при продаже актива или уплачена при обязательстве в упорядоченной сделке между участниками рынка на дату измерения"[44].

Справедливая стоимость — это рыночная оценка, а не оценка, формируемая с учетом специфики предприятия. По некоторым активам и обязательствам могут существовать наблюдаемые рыночные операции или рыночная информация. По другим активам и обязательствам наблюдаемые рыночные операции или рыночная информация могут отсутствовать. Однако цель оценки справедливой стоимости в обоих случаях одна и та же — определить цену, по которой проводилась бы операция, осуществляемая на организованном рынке, по продаже актива или передаче обязательства между

[42] IAS 16 "Основные средства", п. 57.

[43] IAS 16 "Основные средства", п. 6.

[44] Фонд МСФО.

участниками рынка на дату оценки в текущих рыночных условиях (т. е. выходная цена на дату оценки с точки зрения участника рынка, который удерживает актив или имеет обязательство)[45].

Если цена на идентичный актив или обязательство не наблюдается на рынке, предприятие оценивает справедливую стоимость, используя другой метод оценки, который обеспечивает максимальное использование уместных наблюдаемых исходных данных и минимальное использование ненаблюдаемых исходных данных. Поскольку справедливая стоимость является рыночной оценкой, она определяется с использованием таких допущений, которые участники рынка использовали бы при определении стоимости актива или обязательства, включая допущения о риске. Следовательно, намерение предприятия удержать актив или урегулировать, или иным образом выполнить обязательство не является уместным фактором при оценке справедливой стоимости[46].

Оценка справедливой стоимости осуществляется для конкретного актива или обязательства. Следовательно, при оценке справедливой стоимости предприятие должно учитывать характеристики актива или обязательства таким образом, как если бы участники рынка учитывали данные характеристики при определении цены актива или обязательства на дату оценки. Такие характеристики включают, например:

- состояние и местонахождение актива;
- ограничения на продажу или использование актива при наличии таковых[47].

Оценка справедливой стоимости предполагает обмен актива или обязательства при проведении между участниками рынка операции на добровольной основе по продаже актива или передаче обязательства на дату оценки в текущих рыночных условиях[48].

Оценка справедливой стоимости предполагает проведение операции по продаже актива или передаче обязательства:

- на рынке, который является основным для данного актива или обязательства;
- при отсутствии основного рынка на рынке, наиболее выгодном для данного актива или обязательства[49].

При оценке справедливой стоимости нефинансового актива учитывается способность участника рынка генерировать экономические выгоды посредством наилучшего и наиболее эффективного использования актива или посредством его продажи другому участнику рынка, который использовал бы данный актив наилучшим и наиболее эффективным образом[50].

При оценке справедливой стоимости нефинансового актива принимается допущение о том, что актив продается согласно с единицей учета, предусмотренной в других МСФО (которой может являться отдельный актив). Так обстоит дело даже в том случае, когда при такой оценке справедливой стоимости принимается допущение о том, что наилучшее и наиболее эффективное использование актива заключается в его использовании в комбинации с другими активами или с другими активами и обязательствами, потому что оценка справедливой стоимости предполагает, что участник рынка уже имеет дополнительные активы и связанные с ними обязательства[51].

[45] IFRS 13, п. 2.

[46] IFRS 13, п. 3.

[47] IFRS 13, п. 11.

[48] IFRS 13, п. 15.

[49] IFRS 13, п. 16.

[50] IFRS 13, п. 27.

[51] IFRS 13, п. 32.

В таких случаях предприятие должно оценивать справедливую стоимость обязательства или долевого инструмента следующим образом:

- используя котируемую на активном рынке цену на идентичную единицу, удерживаемую другой стороной как актив, при наличии такой цены;
- при отсутствии такой цены — используя другие наблюдаемые исходные данные, такие как цена, котируемая на рынке, который не является активным для идентичной единицы, удерживаемой другой стороной как актив;
- при отсутствии вышеописанных наблюдаемых цен — используя другой метод оценки, такой как:
- доходный подход (например, метод оценки по приведенной стоимости, при котором учитываются будущие потоки денежных средств, которые участник рынка ожидал бы получить от обязательства или долевого инструмента, который он удерживает как актив);
- рыночный подход (например, используя котируемые цены на аналогичные обязательства или долевые инструменты, удерживаемые другими сторонами как активы).[52]

Следует отметить, что классификация актива как специализированного не должна автоматически приводить к заключению о том, что следует принять оценку на основе АЗЗ. Даже если актив оказывается специализированным, в некоторых случаях есть возможность провести оценку специализированного имущества, используя подход на основе рыночных сравнений или подход на основе капитализации дохода[53].

Таким образом, для определения справедливой стоимости основных средств применяются три фундаментальных подхода:

- затратный подход (метод);
- сравнительный подход;
- доходный подход.

Применимость тех или иных методов и процедур установления справедливой стоимости определяется исходя из способа, каким имущество обычно продается на рынке.

Большинство стандартов финансовой отчетности предусматривает, что финансовая отчетность составляется в предположении о продолжающем действовать предприятии, за исключением случаев, когда руководство предприятия намеревается ликвидировать организацию или прекратить бизнес, или не имеет никакой реальной альтернативы тому, чтобы так поступить. За исключением случаев оценки финансовых инструментов обычно целесообразно включать в отчет допущение, что актив (или активы) по-прежнему будет использоваться в составе бизнеса, частью которого он является. Такое допущение не применяется в случаях, когда ясны намерения ликвидировать организацию или продать определенный актив либо предусматриваются требования рассмотреть сумму, которая могла бы быть получена от отчуждения актива или вывода его из эксплуатации.

Также необходимо уточнить условия, которые должны быть приняты в отношении определения учетной единицы, т. е. должен ли актив оцениваться в отдельности или в сочетании с другими активами. Соответствующие стандарты бухгалтерского учета могут содержать положения, уточняющие допущения или предпосылки оценки, которые могут быть сделаны[54].

Оценку, подготавливаемую для ее включения в финансовую отчетность, обычно неприемлемо проводить на основе специальных допущений.

[52] IFRS 13, п. 38.

[53] МР 8 "Затратный подход для финансовой отчетности (АЗЗ)", стр. 261.

[54] МСО 300, "Оценка для финансовой отчетности".

6.5. Этапы проведения оценки

В соответствии с Федеральными стандартами оценки (ФСО) проведение оценки включает в себя следующие этапы:

- заключение договора на проведение оценки, включая задание на оценку;
- сбор и анализ информации, необходимой для проведения оценки;
- применение подходов к оценке, включая выбор методов оценки и осуществление необходимых расчетов;
- согласование (обобщение) результатов применения подходов к оценке и определение итоговой величины стоимости объекта оценки;
- составление отчета об оценке.

На этапе сбора, обработки и анализа информации, необходимой для оценки, следует собрать и проанализировать техническую, рыночную, юридическую, бухгалтерскую, финансовую и другую информацию, необходимую и достаточную для получения обоснованного мнения относительно стоимости объекта оценки.

Исполнитель осуществляет необходимые расчеты того или иного вида стоимости объекта оценки с учетом полученных количественных и качественных характеристик объекта оценки, результатов анализа рынка, к которому относится объект оценки, а также обстоятельств, уменьшающих вероятность получения доходов от объекта оценки в будущем (рисков), и другой информации.

6.6. Характеристика подходов к оценке

Оценщик при проведении оценки вправе самостоятельно определять необходимость применения тех или иных подходов к оценке и конкретных методов оценки в рамках применения каждого из подходов[55].

Также в качестве итоговой величины стоимости может быть признан результат одного из подходов[56].

6.6.1. Затратный подход

Затратный подход — совокупность методов оценки стоимости объекта оценки, основанных на определении затрат, необходимых для воспроизводства либо замещения объекта оценки с зачетом износа и устареваний[57].

Затратный подход преимущественно применяется в тех случаях, когда существует достоверная информация, позволяющая определить затраты на приобретение, воспроизводство либо замещение объекта оценки[58].

В рамках затратного подхода применяются различные методы, основанные на определении затрат на создание точной копии объекта оценки или объекта, имеющего аналогичные полезные свойства. Критерии признания объекта точной копией объекта оценки или объектом, имеющим сопоставимые полезные свойства, определяются федеральными стандартами оценки, устанавливающими требования к проведению оценки отдельных видов объектов оценки и (или) для специальных целей[59].

[55] Федеральный стандарт оценки "Общие понятия оценки, подходы и требования к проведению оценки" (ФСО №1), п. 24.

[56] Федеральный стандарт оценки "Требования к отчету об оценке" (ФСО № 3), п. 8, пп. К.

[57] Там же, п. 18.

[58] Там же, п. 19.

[59] Там же, п. 20.

При применении затратного подхода Оценщик учитывает следующие положения:

а) затратный подход рекомендуется применять для оценки объектов недвижимости — земельных участков, застроенных объектами капитального строительства, или объектов капитального строительства, но не их частей (например, жилых и нежилых помещений);

б) затратный подход целесообразно применять для оценки недвижимости, если она соответствует наиболее эффективному использованию земельного участка как незастроенного и есть возможность корректной оценки физического износа, а также функционального и внешнего (экономического) устареваний объектов капитального строительства;

в) затратный подход рекомендуется использовать при низкой активности рынка, когда недостаточно данных, необходимых для применения сравнительного и доходного подходов к оценке, а также для оценки недвижимости специального назначения и использования (например, линейных объектов, гидротехнических сооружений, водонапорных башен, насосных станций, котельных, инженерных сетей и другой недвижимости, в отношении которой отсутствуют рыночные данные о сделках и предложениях);

г) в общем случае стоимость объекта недвижимости, определяемая с использованием затратного подхода, рассчитывается в следующей последовательности[60]:

- определение стоимости прав на земельный участок как незастроенный;
- расчет затрат на создание, воспроизводство или замещение объектов капитального строительства;
- определение прибыли предпринимателя;
- определение износа и устареваний;
- определение стоимости объектов капитального строительства путем суммирования затрат на создание этих объектов и прибыли предпринимателя и вычитания их физического износа и устареваний;
- определение стоимости объекта недвижимости как суммы стоимости прав на земельный участок и стоимости объектов капитального строительства;

д) в целях определения рыночной стоимости объекта недвижимости с использованием затратного подхода земельный участок оценивается как незастроенный в предположении его наиболее эффективного использования;

е) расчет затрат на создание объектов капитального строительства проводится на основании:

- данных о строительных контрактах (договорах) на возведение аналогичных объектов;
- данных о затратах на строительство аналогичных объектов из специализированных справочников;
- сметных расчетов;
- информации о рыночных ценах на строительные материалы;
- других данных;

ж) затраты на создание объектов капитального строительства определяются как сумма издержек, входящих в состав строительно-монтажных работ, непосредственно связанных с созданием этих объектов, и издержек, сопутствующих их созданию, но не включаемых в состав строительно-монтажных работ;

з) в целях оценки рыночной стоимости недвижимости величина прибыли предпринимателя определяется на основе рыночной информации методами экстракции, экспертных оценок или аналитических моделей с учетом прямых, косвенных и вмененных издержек, связанных с созданием объектов капитального строительства и приобретением прав на земельный участок;

[60] Федеральный стандарт оценки "Оценка недвижимости" (ФСО №7), п. 24.

и) величина износа и устареваний определяется как потеря стоимости недвижимости в результате физического износа, функционального и внешнего (экономического) устареваний. При этом износ и устаревания относятся к объектам капитального строительства оцениваемой недвижимости.

Для оценки затрат на создание, воспроизводство или замещение улучшений в рамках затратного подхода используют следующие методы:

- метод сравнительной единицы;
- модульный метод (метод разбивки по компонентам);
- метод единичных расценок (в т. ч. ресурсный метод и метод долгосрочной индексации балансовой стоимости);
- метод аналогов.

Описание методов определения затрат на замещение/воспроизводство улучшений, прибыли предпринимателя, износов и устареваний недвижимого имущества приведено в Приложении 2 к Отчету.

Оценщик вправе использовать иную методологию расчетов и самостоятельно определять метод (-ы) оценки недвижимости в рамках каждого из выбранных подходов, основываясь на принципах существенности, обоснованности, однозначности, проверяемости и достаточности. При этом в Отчете об оценке необходимо привести описание выбранного Оценщиком метода (-ов), позволяющее читателю Отчета об оценке понять логику процесса определения стоимости и соответствие выбранного Оценщиком метода (-ов) объекту недвижимости, принципам оценки, определяемому виду стоимости и предполагаемому использованию результатов оценки[61].

6.6.1.1. Методы определения стоимости земельного участка

При наличии развитого (активного) рынка земельных участков применяются подходы и методы оценки земельных участков, закрепленные в документах Минимущества РФ[62].

В соответствии с указанными методическими рекомендациями при оценке рыночной стоимости права собственности (аренды) земельных участков используются указанные ниже подходы.

Сравнительный подход, реализуемый следующими методами:

- метод сравнения продаж (применяется для оценки права собственности как застроенных, так и незастроенных земельных участков);
- метод выделения (применяется для оценки застроенных земельных участков);
- метод распределения (применяется для оценки застроенных земельных участков).

Доходный подход, реализуемый следующими методами:

- метод капитализации дохода (применяется для оценки застроенных и незастроенных земельных участков; условие применения метода — возможность получения земельной ренты от оцениваемого земельного участка);
- метод остатка (применяется для оценки застроенных и незастроенных земельных участков; условие применения метода — возможность застройки оцениваемого земельного участка улучшениями, приносящими доход);
- метод предполагаемого использования (применяется для оценки застроенных и незастроенных земельных участков; условие применения метода — возможность использования земельного участка способом, приносящим доход).

[61] Федеральный стандарт оценки "Оценка недвижимости" (ФСО №7), п. 25.

[62] "Методические рекомендации по определению рыночной стоимости земельных участков" (в ред. распоряжения Минимущества РФ от 31.07.2002 г. №2314-р) и "Методические рекомендации по определению рыночной стоимости права аренды земельных участков" (утверждены Распоряжением Минимущества РФ от 10.04.2003 г. №1102-р).

Элементы затратного подхода в части расчета затрат на замещение (воспроизводство) улучшений земельного участка используются в методе остатка и методе выделения.

В условиях неразвитого (пассивного) рынка земельных участков в практике российской оценки применяется т. н. нормативный метод[63] определения стоимости земли.

6.6.2. Сравнительный подход

Сравнительный подход — совокупность методов оценки, основанных на получении стоимости объекта оценки путем сравнения оцениваемого объекта с объектами-аналогами[64]. Объектом-аналогом объекта оценки для целей оценки признается объект, сходный с объектом оценки по основным экономическим, материальным, техническим и другим характеристикам, определяющим его стоимость.

Сравнительный подход рекомендуется применять, когда доступна достоверная и достаточная для анализа информация о ценах и характеристиках объектов-аналогов. При этом могут применяться как цены совершенных сделок, так и цены предложений[65].

В рамках сравнительного подхода применяются различные методы, основанные как на прямом сопоставлении оцениваемого объекта и объектов-аналогов, так и на анализе статистических данных и информации о рынке объекта оценки.[66]

В рамках сравнительного подхода для оценки недвижимого имущества могут использоваться следующие методы[67]:

- метод прямого сравнительного анализа продаж;
- метод валового рентного мультипликатора;
- метод общего коэффициента капитализации.

Описание методов, которые могут быть использованы в рамках сравнительного подхода для оценки недвижимого имущества, приведено в Приложении 2 к Отчету.

В рамках сравнительного подхода Оценщик проводит поэтапный анализ и расчеты согласно методологии оценки, в т. ч.:

- проводит анализ рыночной ситуации и сбор информации об объектах-аналогах;
- определяет подходящие единицы сравнения из числа типичных для рынка объекта оценки удельных показателей;
- выделяет необходимые элементы сравнения (ценообразующие факторы).

К элементам сравнения относятся те характеристики объектов недвижимости и сделок, которые оказывают существенное влияние на изменение цен по выборке объектов-аналогов.

Среди элементов сравнения анализируются в т. ч.:

- передаваемые имущественные права, ограничения (обременения) этих прав;
- условия финансирования состоявшейся или предполагаемой сделки (вид оплаты, условия кредитования, иные условия);
- условия продажи (нетипичные для рынка условия, сделка между аффилированными лицами, иные условия);

[63] Гриненко С. В. Экономика недвижимости. Конспект лекций / С. В. Гриненко. — Таганрог: изд-во ТРТУ, 2004.

[64] Федеральный стандарт оценки "Общие понятия оценки, подходы и требования к проведению оценки" (ФСО №1), п. 12.

[65] Там же, п. 13.

[66] Там же, п. 14.

[67] Оценка недвижимости / Под ред. М. А. Федотовой. — М.: Финансы и статистика, 2008. С. 171–181.

- условия рынка (изменения цен за период между датами сделки и оценки, скидки к ценам предложений, иные условия);
- вид использования и (или) зонирование;
- местоположение объекта;
- физические характеристики объекта, в т. ч. свойства земельного участка, состояние объектов капитального строительства, соотношение площади земельного участка и площади его застройки, иные характеристики;
- экономические характеристики (уровень операционных расходов, условия аренды, состав арендаторов, иные характеристики);
- наличие движимого имущества, не связанного с недвижимостью;
- другие характеристики (элементы), влияющие на стоимость.

Применяя сравнительный подход, Оценщик корректирует значения единицы сравнения для объектов-аналогов по каждому элементу в зависимости от соотношения характеристик объекта оценки и объекта-аналога по данному элементу.

Методы сравнительного подхода применимы к оценке любых объектов, аналоги которых представлены на рынке в достаточном для их применения количестве. Для уникальных объектов и на пассивных рынках указанные методы, как правило, не применяются.

6.6.3. Доходный подход

Доходный подход — совокупность методов оценки стоимости объекта оценки, основанных на определении ожидаемых доходов от использования объекта оценки[68].

Доходный подход рекомендуется применять, когда существует достоверная информация, позволяющая прогнозировать будущие доходы, которые способен приносить объект оценки, а также связанные с объектом оценки расходы[69].

В рамках доходного подхода применяются различные методы, основанные на дисконтировании денежных потоков и капитализации дохода[70].

При применении доходного подхода Оценщик учитывает следующие положения[71]:

а) доходный подход применяется для оценки недвижимости, генерирующей или способной генерировать потоки доходов;

б) в рамках доходного подхода стоимость недвижимости может определяться методом прямой капитализации, методом дисконтирования денежных потоков или методом капитализации по расчетным моделям;

в) метод прямой капитализации применяется для оценки объектов недвижимости, не требующих значительных капитальных вложений в их ремонт или реконструкцию, фактическое использование которых соответствует их наиболее эффективному использованию. Определение стоимости объектов недвижимости с использованием данного метода выполняется путем деления соответствующего рынку годового дохода от объекта на общую ставку капитализации, которая при этом определяется на основе анализа рыночных данных о соотношениях доходов и цен объектов недвижимости, аналогичных оцениваемому объекту;

г) метод дисконтирования денежных потоков применяется для оценки недвижимости, генерирующей или способной генерировать потоки доходов с произвольной динамикой их изменения во времени путем дисконтирования их по ставке, соответствующей доходности инвестиций в аналогичную недвижимость;

[68] Федеральный стандарт оценки "Общие понятия оценки, подходы и требования к проведению оценки" (ФСО №1), п. 15.

[69] Там же, п. 16.

[70] Там же, п. 17.

[71] Федеральный стандарт оценки "Оценка недвижимости" (ФСО №7), п. 23.

д) метод капитализации по расчетным моделям применяется для оценки недвижимости, генерирующей регулярные потоки доходов с ожидаемой динамикой их изменения. Капитализация таких доходов проводится по общей ставке капитализации, конструируемой на основе ставки дисконтирования, принимаемой в расчет модели возврата капитала, способов и условий финансирования, а также ожидаемых изменений доходов и стоимости недвижимости в будущем;

е) структура (учет налогов, возврата капитала, темпов изменения доходов и стоимости актива) используемых ставок дисконтирования и (или) капитализации должна соответствовать структуре дисконтируемого (капитализируемого) дохода;

ж) для недвижимости, которую можно сдавать в аренду, в качестве источника доходов следует рассматривать арендные платежи;

з) оценка недвижимости, предназначенной для ведения определенного вида бизнеса (например, гостиницы, рестораны, автозаправочные станции), может проводиться на основании информации об операционной деятельности этого бизнеса путем выделения из его стоимости составляющих, не относящихся к оцениваемой недвижимости.

Определение рыночной стоимости недвижимости доходным методом выполняется в следующей последовательности:

- определение периода прогнозирования (под периодом прогнозирования понимается период в будущем, на который от даты оценки проводится прогнозирование значений факторов, влияющих на величину будущих доходов);
- исследование способности объекта оценки приносить доход в течение периода прогнозирования, а также в период после его окончания. Прогнозирование будущих доходов и расходов, соответствующих наиболее эффективному использованию объекта недвижимости;
- определение ставки дисконтирования (коэффициента капитализации), отражающей доходность вложений в сопоставимые с объектом оценки по уровню риска и периоду владения объекты инвестирования;
- преобразование (приведение) будущих доходов в стоимость на дату оценки с помощью методов капитализации.

Методы, которые могут быть использованы в рамках доходного подхода для оценки недвижимого имущества, описаны в Приложении 2 к Отчету.

При применении метода прямой капитализации ставка капитализации определяется, как правило, методом сравнительного анализа продаж объектов недвижимости, сопоставимых с объектом оценки, по которым есть информация об уровне их доходов. Для определения ставки капитализации также могут использоваться иные методы — анализ коэффициентов расходов и доходов, техника инвестиционной группы и др.

Метод сравнительного анализа продаж является наиболее предпочтительным, однако требует достоверной и достаточной информации об объектах сравнимых продаж. При этом важно, чтобы способы оценки дохода для объектов сравнения совпадали со способом, примененным к объекту оценки, т. е. выполнялись следующие условия:

- доходы и затраты должны определяться на одном базисе;
- должны совпадать условия финансирования и условия рынка;
- должно совпадать наиболее эффективное использование.

При наличии необходимых исходных данных прямая капитализация может выполняться с применением техники остатка. Сущность техники остатка заключается в капитализации дохода, относящегося к одной из инвестиционных составляющих, в то время как стоимость других составляющих известна.

Метод дисконтирования денежных потоков позволяет пересчитывать будущие прогнозируемые доходы от недвижимости в приведенную к дате оценки стоимость по рыночной ставке дисконтирования, соответствующей риску инвестиций в недвижимость.

Метод применяется к потокам с любым законом их изменения во времени и определяет текущую стоимость будущих потоков дохода, каждый из которых дисконтируется по соответствующей ставке

дисконтирования или с использованием единой ставки, учитывающей все ожидаемые в будущем периоде экономической жизни объекта выгоды, включая поступления при его продаже в конце периода владения.

Методы, использующие другие формализованные модели, применяются для постоянных или регулярно изменяющихся потоков дохода. Капитализация таких доходов проводится по ставке капитализации, конструируемой на основе единой ставки дисконтирования, принимаемой в расчет модели возврата капитала, а также ожидаемых изменений дохода и стоимости недвижимости в будущем.

В качестве денежного потока, капитализируемого в стоимость, как правило, используется чистый операционный доход, который генерирует или способен генерировать объект оценки с учетом рисков неполучения данного дохода.

6.7. Обоснование выбора подходов и методов оценки

Расчет справедливой стоимости оцениваемых объектов недвижимости на дату оценки производился сравнительным и доходным подходами с последующим согласованием полученных результатов. В рамках сравнительного подхода использовался метод прямого сравнительного анализа продаж, в рамках доходного подхода — метод прямой капитализации.

Согласно п. 24 ФСО №1 "Оценщик вправе самостоятельно определять необходимость применения тех или иных подходов к оценке и конкретных методов оценки в рамках применения каждого из подходов".

Также в соответствии с п. 8 ФСО №3 "Требования к отчету об оценке" в качестве итоговой величины стоимости может быть признан результат одного из подходов[72].

По результатам проведенного анализа наиболее эффективного использования объекта оценки и с учетом информации, которой владел Исполнитель, было принято решение об использовании двух подходов к расчету стоимости оцениваемых помещений — **сравнительного и доходного**. Ниже представлено обоснование применения используемых подходов. В таблице ниже по тексту Отчета представлено обоснование применения используемых методов в рамках выбранных подходов к оценке (Таблица 6.1).

Затратный подход при расчете рыночной стоимости объекта оценки не используется, так как его применение Исполнитель счел нецелесообразным по следующим причинам.

- Объектом оценки является встроенное помещение. Достоверно определить затраты на воспроизводство либо замещение объекта оценки не представляется возможным.
- Согласно п. 24, а) ФСО №7 "Затратный подход рекомендуется применять для оценки объектов недвижимости — земельных участков, застроенных объектами капитального строительства, или объектов капитального строительства, но не их частей, например жилых и нежилых помещений"[73].
- Затратный подход дает корректные результаты при оценке стоимости вновь построенных объектов с незначительным накопленным износом[74]. Можно говорить, что объект имеет незначительный износ, если срок его эксплуатации не превышает 10 лет. Срок эксплуатации здания, в котором находятся оцениваемые помещения превышает 10 лет. В связи с тем, что Исполнитель не располагает достоверной информацией для определения величины необходимых затрат на проведении ремонтных работ, а также, для расчета совокупного накопленного износа объекта оценки, применение затратного подхода может привести к заметному искажению результата оценки.

[72] Федеральный стандарт оценки "Требования к отчету об оценке (ФСО № 3)", п. 8, пп. К.

[73] Федеральный стандарт оценки "Оценка недвижимости (ФСО № 7)", п. 24, а)

[74] "Оценка для целей залога: теория, практика, рекомендации", М. А. Федотова, В. Ю. Рослов, О. Н. Щербакова, А. И. Мышанов, — М.: "Финансы и статистика", 2008 г., стр. 289.

Сравнительный подход применяется, т. к. при проведении оценки Исполнителю доступна достоверная и достаточная для анализа информация о ценах предложений и характеристиках объектов-аналогов[75], что подтверждается ссылками на источники информации.

Доходный подход применяется, т. к. при проведении оценки Исполнителю доступна достоверная информация, позволяющая прогнозировать будущие доходы, которые способен приносить объект оценки, а также связанные с объектом оценки расходы[76], что подтверждается ссылками на источники информации.

Таблица 6.1. Обоснование используемых методов в рамках выбранных подходов

Метод	Обоснование применения метода
Сравнительный подход	
Метод прямого сравнительного анализа продаж	Применение метода связано с тем, что он основывается на рыночной информации и отличается достоверностью получаемых результатов, так как подтверждается ссылками на источники рыночной информации
Доходный подход	
Метод капитализации дохода	Метод используется, т. к. объект может приносить доход от сдачи его в аренду. Поток доходов от оцениваемой недвижимости стабильный и положительный в течение длительного периода, и потоки доходов будут возрастать устойчивыми темпами в соответствии с тенденциями рынка

Источник: анализ АО "НЭО Центр".

[75] Федеральный стандарт оценки "Общие понятия оценки, подходы и требования к проведению оценки" (ФСО №1), п. 13.

[76] Там же, п. 16.

РАЗДЕЛ 7. РЕЗУЛЬТАТЫ ОЦЕНКИ НЕДВИЖИМОГО ИМУЩЕСТВА, ПРОВОДИМОЙ В РАМКАХ СРАВНИТЕЛЬНОГО ПОДХОДА

7.1. Описание последовательности определения стоимости недвижимого имущества, проводимого в рамках выбранного метода

В результате анализа рынка Исполнитель обосновал в п. 6.7 Отчета использование метода прямого сравнительного анализа продаж в рамках сравнительного подхода для оценки недвижимого имущества.

Методика применения данного подхода описана в Приложении 2 к Отчету ("Основные методологические положения оценки").

Алгоритм реализации метода сравнения продаж

Этап 1. Анализ рынка аналогичных объектов:

- анализ и изучение состояния и тенденций развития сегмента рынка недвижимости, к которому принадлежит оцениваемое недвижимое имущество;
- выбор объектов-аналогов, сопоставимых с оцениваемым объектом.

Этап 2. Определение единицы и элементов сравнения:

- определение единицы сравнения из числа типичных для рынка объекта оценки удельных показателей;
- выделение необходимых элементов сравнения (ценообразующие факторы).

Этап 3. Анализ различий в уровнях элементов сравнения (ценообразующих факторов) и возможный характер влияния этих различий на значение выбранных единиц сравнения, а также последовательное внесение корректировок, учитывающих различие между объектом оценки и объектами-аналогами по выделенным ранее элементам сравнения.

Этап 4. Определение значения единицы сравнения для объекта оценки непосредственно из выявленной ее статистической зависимости от ценообразующих факторов либо обработкой единиц сравнения объектов-аналогов и определение значения стоимости объекта оценки, исходя из полученного значения единицы сравнения и соответствующего ей показателя (площади, объема и т. п.) объекта оценки в рамках сравнительного подхода.

В рамках сравнительного подхода определялась совокупная справедливая стоимость всех оцениваемых объектов, поскольку объекты являются помещениями бизнес-центра "Домников" и составляют его большую часть. Далее стоимость распределялась пообъектно прямопропорционально балансовой стоимости оцениваемых объектов. При этом совокупная площадь объектов определялась без учета доли в праве собственности на помещение с кадастровым номером 77:01:0003040:5090 и составила 80 893,0 кв. м.

7.2. Определение стоимости недвижимого имущества в рамках выбранного метода

7.2.1. Этап 1. Анализ рынка аналогичных объектов

На основании анализа соответствующего сегмента рынка г. Москвы[77], к которому принадлежит объект оценки, за июнь 2021 г. были выявлены объекты недвижимости, сопоставимые с оцениваемыми объектами (Таблица 7.3). В качестве объектов-аналогов признаются офисные помещения и здания.

[77] Информационные интернет-порталы www.irr.ru, www.avito.ru, www.cian.ru и др.

7.2.2. Этап 2. Определение единиц и элементов сравнения

По состоянию на дату оценки, Исполнителем было выявлено 10 предложений по продаже зданий/нежилых помещений, расположенных в разных районах ЦАО г. Москвы (Таблица 5.9). Для определения рыночной стоимости оцениваемого объекта Исполнитель использовал 4 объекта-аналога из всей выборки, которые наиболее сопоставимы с оцениваемыми помещениями по следующим ценообразующим параметрам: местоположение, общая площадь и техническое состояние. Анализ всей выборки (Таблица 7.2) и подобранные объекты-аналоги (Таблица 7.3), которые используются в расчетах при определении рыночной стоимости, представлены в таблицах ниже.

В результате анализа рынка Исполнитель выбрал единицу сравнения для объекта недвижимости — 1 кв. м общей площади для помещения, т. к. это стандартная мера площади, принятая в РФ на рынке недвижимости. Другие единицы сравнения не используются, т. к. редко применяются (практически не применяются) покупателями и продавцами, а также другими специалистами на рынке недвижимости г. Москвы. Этим обусловлен отказ от других единиц сравнения.

В процессе реализации 2-го этапа были выделены нижеследующие элементы сравнения (Таблица 7.1).

Таблица 7.1. Элементы сравнения в рамках сравнительного подхода

Элементы сравнения
• Состав передаваемых прав на объект недвижимости
• Условия финансирования состоявшейся или предполагаемой сделки
• Условия продажи (предложения)
• Различие между ценами предложения/спроса и сделок (торг)
• Период между датами сделок (предложений) и оценки
• Характеристики месторасположения объекта недвижимости
• Удаленность от метро
• Линия домов
• Класс объекта недвижимости
• Тип объекта недвижимости
• Общая площадь объекта недвижимости
• Наличие (отсутствие) подземного паркинга
• Транспортная доступность
• Инфраструктура
• Наличие (отсутствие) коммуникаций
• Состояние/уровень отделки

Источник: анализ АО "НЭО Центр"

Результаты реализации 1-го и 2-го этапов представлены в таблице ниже.

Таблица 7.2. Анализ предложений продажи

№ п/п	Адрес	Площадь, кв. м	Стоимость, руб.	Стоимость, руб./кв. м	Источник	
1	г. Москва, 3-й Павловский переулок, д. 2	16 794,0	3 996 972 000	238 000	https://fortexgroup.ru/bc/ina/prodazha-ofisa/16794-241951/#type=po|map=	Используется в расчете
2	г. Москва, ул. Рочдельская, д. 20	12 291,5	3 625 992 500	295 000	https://fortexgroup.ru/bc/rochdel-tsentr/prodazha-ofisa/12292-279860/#type=po|map=	Используется в расчете
3	г. Москва, Смоленский бул., д. 13, стр. 1	20 270,0	7 094 500 000	350 000	https://fortexgroup.ru/bc/smolenskiy-13/prodazha-ofisa/20270-233197/#type=po|map=	Используется в расчете
4	г. Москва, ул. Щепкина, д. 33	13 200,0	3 950 760 000	299 300	https://fortexgroup.ru/bc/etmia/prodazha-ofisa/13200-276174/#type=po|cost=100	Используется в расчете
5	г. Москва, Малая Сухаревская пл., д. 12	11 834,0	3 000 000 000	253 507	https://www.cian.ru/sale/commercial/255820065/	Имеет большую торговую площадь, не сопоставим по функциональному использованию, не используется в расчете
6	г. Москва, Басманный туп., д. 6А, стр. 1	14 520,0	3 250 000 000	223 829	https://www.cian.ru/sale/commercial/244150396/	Бизнес-центр ниже классом, не используется в расчете
7	г. Москва, 2-я Звенигородская ул., д. 12, стр. 2	21 650,0	6 529 423 500	301 590	https://www.cian.ru/sale/commercial/259068164/	Бизнес-центр не достроен, не используется в расчете
8	г. Москва, Хорошевское ш., д. 16, корп. 1	10 620,0	1 900 000 000	178 908	https://www.cian.ru/sale/commercial/244278239/	Находится за пределами ТТК, не сопоставим по местоположению, не используется в расчете
9	г. Москва, Мытная ул., д. 40, корп. 1	17 500,0	4 320 015 000	246 858	https://www.cian.ru/sale/commercial/257575099/	Бизнес-центр ниже классом, не используется в расчете
10	г. Москва, ул. Двинцев, д. 3	70 000,0	11 935 000 000	170 500	https://www.cian.ru/sale/commercial/257492945/	Бизнес-центр не достроен, находится за пределами ТТК, не сопоставим по местоположению, не используется в расчете

Источник: анализ и расчет АО "НЭО Центр"

Таблица 7.3. Данные об объектах сравнения (аналогах) для расчета справедливой стоимости объекта оценки в рамках сравнительного подхода[78]

№ п/п	Характеристики	Объект оценки	Аналог 1	Аналог 2	Аналог 3	Аналог 4
1	Вид объекта недвижимости	Помещение	Офисное здание	Офисное здание	Офисное здание	Офисное здание
2	Тип объекта недвижимости	Встроенные помещения, образующие собой большую часть здания	Отдельно стоящее здание	Отдельно стоящее здание	Отдельно стоящее здание	Отдельно стоящее здание
3	Краткое описание объекта недвижимости	Офисные помещения бизнес-центра "Домников" общей площадью 80 893 кв. м	Бизнес центр "Ина" класса "А", общей площадью 16 794 кв. м, цена предложения 3 996 972 000 руб. с НДС	Бизнес-центр "Рочдел" класса А общей площадью 12 291,5 кв. м, цена предложения 3 625 992 500 руб. с НДС	Бизнес-центр класса А общей площадью 20 270 кв. м, цена предложения 7 094 500 000 руб. с НДС	Бизнес центр "Этмия" класса "А", общей площадью 13 200 кв. м, цена предложения 3 950 760 000 руб. с НДС
4	Фотография объекта недвижимости					
5	Состав передаваемых прав на объект недвижимости	Общая долевая собственность, доля в праве общей долевой собственности	Право собственности	Право собственности	Право собственности	Право собственности
6	Условия финансирования состоявшейся или предполагаемой сделки	Типичные для данного сегмента рынка	Типичные для данного сегмента рынка	Типичные для данного сегмента рынка	Типичные для данного сегмента рынка	Типичные для данного сегмента рынка
7	Условия продажи (предложения)	Рыночные	Рыночные	Рыночные	Рыночные	Рыночные
8	Период между датами сделок (предложений) и оценки	Июнь 2021	Июнь 2021	Июнь 2021	Июнь 2021	Июнь 2021
9	Характеристики месторасположения объекта недвижимости	г. Москва, ул. Маши Порываевой, д. 34	г. Москва, 3-й Павловский переулок, д. 2	г. Москва, ул. Рочдельская, д. 20	г. Москва, Смоленский бул., д. 13, стр. 1	г. Москва, ул. Щепкина, д. 33
		ЦАО, р-н Красносельский	ЮАО, р- Даниловский	ЦАО, р-н Пресненский	ЦАО, р-н Хамовники	ЦАО, р-н Мещанский

[78] Информация по всем объектом-аналогам дополнительно уточнялась у представителя продавца.

№ п/п	Характеристики	Объект оценки	Аналог 1	Аналог 2	Аналог 3	Аналог 4
		м. "Красные Ворота"	м. "Серпуховская"	м. "Краснопресненская"	м. "Парк Культуры"	м. "Проспект Мира"
10	Удаленность от метро	от 5 до 10 мин. пешком	от 10 до 15 мин. пешком	от 10 до 15 мин. пешком	от 10 до 15 мин. пешком	от 5 до 10 мин. пешком
11	Линия домов	1-я линия	1-я линия	1-я линия (внутриквартально)	1-я линия	1-я линия
12	Класс объекта недвижимости	А	А	А	А	А
13	Общая площадь объекта недвижимости, кв. м	80 893,00	16 794,00	12 291,50	20 270,00	13 200,00
14	Подземный паркинг	Присутствует	Присутствует	Присутствует	Присутствует	Присутствует
15	Транспортная доступность	Хорошая	Хорошая	Хорошая	Хорошая	Хорошая
16	Инфраструктура	Развитая	Развитая	Развитая	Развитая	Развитая
17	Наличие (отсутствие) коммуникаций	Все коммуникации	Все коммуникации	Все коммуникации	Все коммуникации	Все коммуникации
18	Состояние/уровень отделки	Стандарт	Стандарт	Стандарт	Без отделки/Требует капитального ремонта	Стандарт
19	Цена предложения (с НДС), руб.	-	3 996 972 000	3 625 992 500	7 094 500 000	3 950 760 000
20	Цена предложения (с НДС), руб./кв. м	-	238 000	295 000	350 000	299 300
21	Источник информации	Данные Заказчика и результаты осмотра Объекта	Информационный портал "Fortex Consulting Group", https://fortexgroup.ru/bc/ina/prodazha-ofisa/16794-241951/#type=po|map=, т. +7 495 255 09 65	Информационный портал "Fortex Consulting Group", https://fortexgroup.ru/bc/rochdel-tsentr/prodazha-ofisa/12292-279860/#type=po|map=, т. +7 495 255 09 65	Информационный портал "Fortex Consulting Group", https://fortexgroup.ru/bc/smolenskiy-13/prodazha-ofisa/20270-233197/#type=po|map=, т. +7 495 255 09 65	Информационный портал "Fortex Consulting Group", https://fortexgroup.ru/bc/etmia/prodazha-ofisa/13200-276174/#type=po|cost=100, т. +7 495 255 09 65

Источник: анализ и расчет АО "НЭО Центр"

Рисунок 7.1. Местоположение объекта оценки и объектов-аналогов

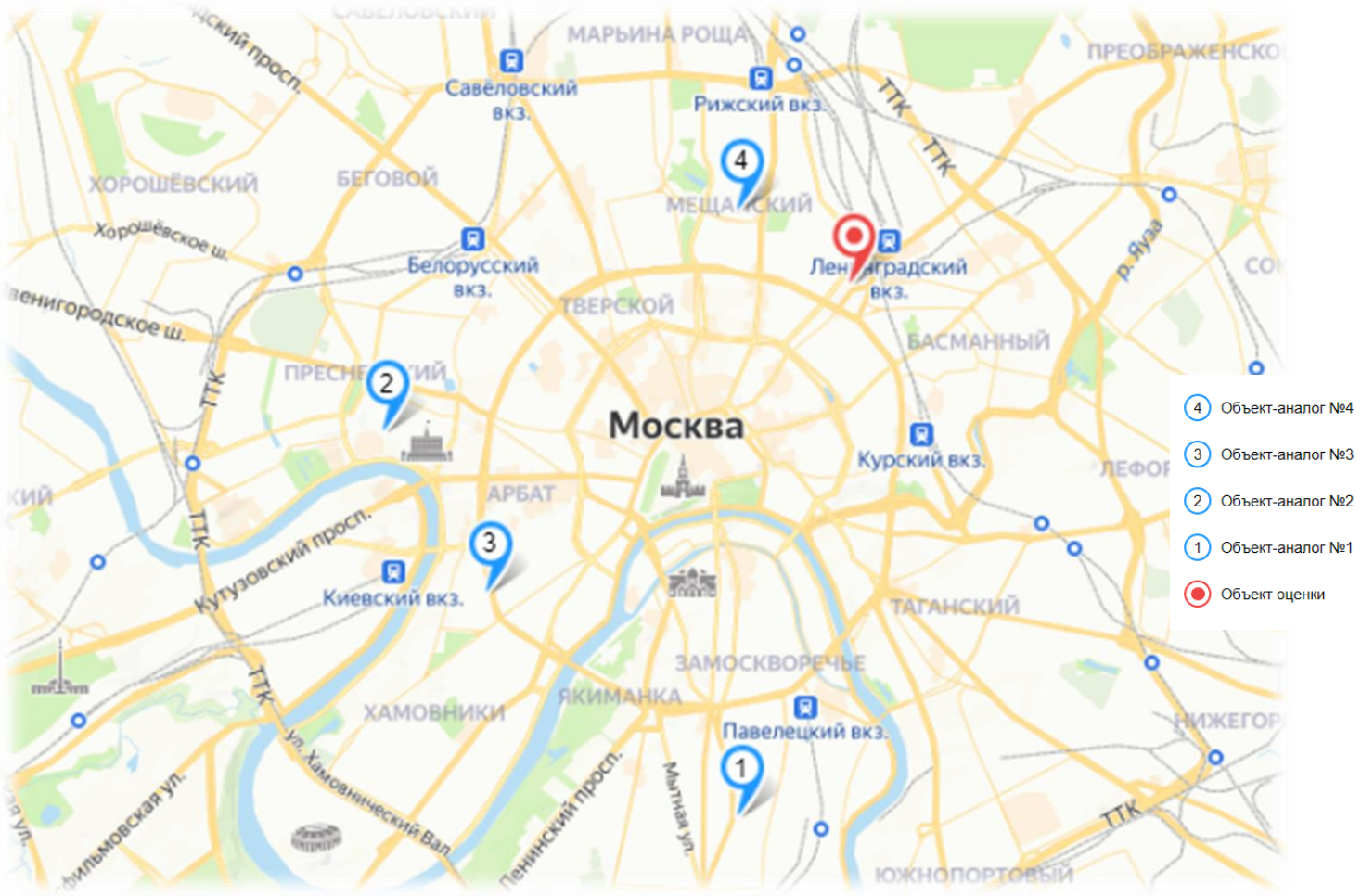

Источник: http://maps.yandex.ru

7.2.3. Этап 3. Последовательное внесение корректировок, учитывающих различие между оцениваемыми объектами и объектами-аналогами по выделенным ранее элементам сравнения

Сопоставление объектов-аналогов с объектами недвижимости по следующим далее элементам сравнения показало, что различия между оцениваемыми объектами и объектами-аналогами по каждому из указанных элементов сравнения отсутствуют; корректировка, соответственно, равна 0%.

Таблица 7.4. Элементы сравнения, по которым не имеется различий между оцениваемым объектом и объектами-аналогами

Элементы сравнения
• Состав передаваемых прав на объект недвижимости
• Условия финансирования состоявшейся или предполагаемой сделки
• Условия продажи (предложения)
• Период между датами сделок (предложений) и оценки
• Класс объекта недвижимости
• Наличие (отсутствие) подземного паркинга
• Транспортная доступность
• Инфраструктура
• Наличие (отсутствие) коммуникаций

Источник: анализ и расчеты АО "НЭО Центр"

Указанные ранее элементы сравнения, по которым имеются различия между оцениваемыми объектами и объектами-аналогами, а также отражение корректировок по выделенным элементам сравнения в соответствующей таблице при проведении расчетов приведены в таблице ниже.

Таблица 7.5. Элементы сравнения, по которым имеются различия между оцениваемыми объектами и объектами-аналогами

Элементы сравнения	Название корректировки	Таблица, в которой отражено применение указанной корректировки
• Различие между ценами предложения/спроса и сделок (торг) • Характеристики месторасположения объекта недвижимости • Удаленность от метро • Линия домов • Тип объекта недвижимости • Общая площадь объекта недвижимости • Состояние/уровень отделки	• Корректировка на различие между ценами предложения/спроса и сделок (торг) • Корректировка на характеристики месторасположения • Корректировка на удаленность от метро • Корректировка на линию домов • Корректировка на тип объекта недвижимости • Корректировка на общую площадь объекта недвижимости • Корректировка на состояние/уровень отделки	Таблица 7.21

Источник: анализ и расчеты АО "НЭО Центр"

Описание корректировок, используемых при расчете справедливой стоимости объекта оценки

Корректировка на различия между ценами предложения/спроса и сделок (торг)

Рынок коммерческой недвижимости имеет ряд специфичных черт, одной из которых является возможность переговоров покупателя и продавца на предмет снижения стоимости купли – продажи, причем данные переговоры в подавляющем большинстве случаев приводят к положительному результату для покупателя.

Корректировка на различия между ценами предложения/спроса и сделок (торг) определялась на основании Справочника расчетных данных для оценки и консалтинга (СРК-2021) под редакцией канд. технических наук Е. Е. Яскевича.

Расчет корректировки на различия между ценами предложения/спроса и сделок (торг) представлен в таблице ниже по тексту. В расчетах использовалось среднее значение.

Таблица 7.6. Расчет корректировки на результаты возможного торга

№ п/п	Значение корректировки на торг, %	Минимальное значение	Максимальное значение	Среднее значение
1	Продажа офисной недвижимости	-8,00%	-10,00%	-9,00%

Источник: СРК-2021

Корректировка на характеристики местоположения объекта недвижимости

Цена предложения недвижимости зависит от его места расположения. Это обусловлено сложившимся общественным мнением, различной привлекательностью районов города/регионов государства, удобством положения для объектов недвижимости определенного функционального назначения.

Корректировка на месторасположение была определена на основании данных открытых источников[79] и рассчитывалась методом анализа парных продаж, когда на рынке выявляются пары продаж объектов, различие которых между собой заключается только в местоположении. Исходя из изученных данных, было выявлено, как изменяются диапазоны и средние значения арендных ставок в зависимости от местоположения. Использование информации о ставках аренды офисных помещений связано с тем, что данный сегмент рынка более развит и имеется достаточное количество предложений, позволяющее рассчитать корректировку на местоположение парными продажами. Таким образом, рынок аренды является индикатором зарождающихся тенденций на рынке продаж.

Расчет корректировки на местоположение производился в два этапа.

I этап. Определение среднеарифметической ставки аренды в одном и том же сегменте недвижимости, в зависимости от местоположения производилось на основе выборки по станции метрополитена, в котором расположен оцениваемый объект и каждый из объектов-аналогов. Результаты расчетов среднеарифметической ставки аренды 1 кв. м офисных помещений представлены в таблице ниже.

II этап. Расчет величины корректировки на местоположение объекта оценки. Величина корректировки на местоположение объекта оценки (**$К_{мп}$**) рассчитывается по следующей формуле:

$$К_{мп} = ((Ст.ар._{об.оц.} / Ст.ар._{об.ан.}) - 1) * 100\%,$$

где:

$Ст.ар._{об.оц.}$ — среднеарифметическая ставка аренды объектов недвижимого имущества, расположенных в районе станции метрополитена объекта оценки;

$Ст.ар._{об.ан.}$ — среднеарифметическая ставка аренды объектов недвижимого имущества, расположенных в районе станции метрополитена объекта-аналога.

Результаты расчета корректировки на местоположение представлены в таблице ниже.

Таблица 7.7. Расчет корректировки на местоположение

Метро	Ставка аренды руб./кв. м/год	Корректировка, %
м. "Красные Ворота"	26 725	0,00%
м. "Серпуховская"	24 792	7,80%
м. "Краснопресненская"	34 871	-23,36%
м. "Парк Культуры"	35 000	-23,64%
м. "Проспект Мира"	27 999	-4,55%

Источник: https://www.cian.ru/, анализ и расчеты АО "НЭО Центр"

[79] https://www.cian.ru/

Таким образом, в стоимости объектов-аналогов были внесены корректировки на местоположение. Расчет корректировки на местоположение по объектам-аналогам приведен в таблице ниже.

Таблица 7.8. Результаты расчета корректировки на местоположение

Наименование параметра	Объект оценки	Аналог 1	Аналог 2	Аналог 3	Аналог 4
Характеристики месторасположения объекта недвижимости	г. Москва, ул. Маши Порываевой, д. 34	г. Москва, 3-й Павловский переулок, д. 2	г. Москва, ул. Рочдельская, д. 20	г. Москва, Смоленский бул., д. 13, стр. 1	г. Москва, ул. Щепкина, д. 33
	ЦАО, р-н Красносельский	ЮАО, р-Даниловский	ЦАО, р-н Пресненский	ЦАО, р-н Хамовники	ЦАО, р-н Мещанский
	м. "Красные Ворота"	м. "Серпуховская"	м. "Краснопресненская"	м. "Парк Культуры"	м. "Проспект Мира"
Корректировка на характеристики месторасположения объекта недвижимости (%)	**-**	**7,80%**	**-23,36%**	**-23,64%**	**-4,55%**

Источник: анализ и расчет АО "НЭО Центр"

Корректировка на удаленность от метро

Чем ближе доступность к объекту коммерческой недвижимости от метро, тем выше его коммерческая привлекательность и, как следствие, его стоимость. Корректировка на удаленность от метро вносится, если расстояние до метро объекта оценки значительно отклоняется от данной характеристики аналога. Эта разница при сравнении аналогов корректируется введением поправки на удаленность.

Данная корректировка была определена на основании данных, представленных в экономическом научном журнале "Оценка инвестиций". Справочник типовых рыночных корректировок для рынка недвижимости г. Москвы и Московской области. Выпуск №3. Под редакцией - к.э.н. Лекаркиной Н. К. Величина данной корректировки для объектов, расположенных максимум в 15 минутах пешком от станций метро, составляет от -10,00% до 11,11%, в случае если, удаленность от метро превышает 15 минут пешего хода, применяется расчетная формула:

$$K_{метро} = 0,90 – (0,005 \times T_{дм}),$$

где:

$K_{метро}$ – корректировка на удаление от станции метрополитена;

$T_{дм}$ – число дополнительных минут пешего хода до станции метрополитена свыше 15 минут[80].

Таблица 7.9. Коэффициенты стоимости офисной недвижимости в зависимости от удаленности от станции метро

Расстояние до станции метро пешком, мин.	Коэффициент
до 5 мин. пешком	1,00
от 5 до 10 мин. пешком	0,95
от 10 до 15 мин. пешком	0,90
от 15 мин. пешком	Кум = 0,90 - (0,005 х Тдм)
от 15 до 20 мин. пешком	0,875
от 20 до 25 мин. пешком	0,850
от 25 до 30 мин. пешком	0,825
от 30 до 35 мин. пешком	0,800

Источник: http://www.esm-invest.com/ru/location-for-Moscow-2020

[80] Представляется, что разумное удаление для пешей доступности объектов недвижимости от станций метро должно ограничиваться 30-35 минутами.

Величина корректировки на удаленность от метро представлена в таблице ниже.

Таблица 7.10. Величина корректировки на удаленность от метро

Удаленность объекта от метро	до 5 мин. пешком	от 5 до 10 мин. пешком	от 10 до 15 мин. пешком	от 15 до 20 мин. пешком	от 20 до 25 мин. пешком	от 25 до 30 мин. пешком	от 30 до 35 мин. пешком
до 5 мин. пешком	0,00%	5,26%	11,11%	14,29%	17,65%	21,21%	25,00%
от 5 до 10 мин. пешком	-5,00%	0,00%	5,56%	8,57%	11,76%	15,15%	18,75%
от 10 до 15 мин. пешком	-10,00%	-5,26%	0,00%	2,86%	5,88%	9,09%	12,50%
от 15 до 20 мин. пешком	-12,50%	-7,89%	-2,78%	0,00%	2,94%	6,06%	9,38%
от 20 до 25 мин. пешком	-15,00%	-10,53%	-5,56%	-2,86%	0,00%	3,03%	6,25%
от 25 до 30 мин. пешком	-17,50%	-13,16%	-8,33%	-5,71%	-2,94%	0,00%	3,13%
от 30 до 35 мин. пешком	-20,00%	-15,79%	-11,11%	-8,57%	-5,88%	-3,03%	0,00%

Источник: http://www.esm-invest.com/ru/location-for-Moscow-2020; расчет АО "НЭО Центр"

Таким образом, в стоимости объектов-аналогов были внесены корректировки на удаленность от метро. Расчет корректировки на удаленность от метро по объектам-аналогам приведен в таблице ниже.

Таблица 7.11. Расчет корректировки на удаленность от метро

Наименование параметра	Объект оценки	Аналог 1	Аналог 2	Аналог 3	Аналог 4
Удаленность от метро	от 5 до 10 мин. пешком	от 10 до 15 мин. пешком	от 10 до 15 мин. пешком	от 10 до 15 мин. пешком	от 5 до 10 мин. пешком
Корректировка на удаленность от метро (%)	**-**	**5,56%**	**5,56%**	**5,56%**	**0,00%**

Источник: анализ и расчет АО "НЭО Центр"

Корректировка на линию домов

Корректировки рыночной стоимости коммерческой недвижимости на местоположение по отношению к красной линии - коэффициенты, выражающие отношения удельных цен предложений недвижимости, расположенных на второй и дальше от улицы линий застройки (или внутри квартала), к удельным ценам предложений объектов, расположенных на линии застройки (красной линии) улицы (проспекта, площади) с выходом на "красную линию". Коммерческая недвижимость, расположенная на первой линии домов (красной линии) имеет больший экономический потенциал, и в связи с данным фактом стоит дороже.

Оцениваемое здание расположено на первой линии домов. Подобранные объекты-аналоги расположены на второй, первой линии и первой линии (второстепенной улицы). Поскольку коммерческий потенциал помещений, расположенных на первой линии домов и на второй линии домов, не сопоставим, была внесена соответствующая корректировка. К объектам аналогам, расположенным на первой линии домов (второстепенной улицы) была внесена корректировка по верхней границе.

Корректировка на линию домов была введена на основании данных аналитического агентства "Statrielt".

Таблица 7.12. Корректирующие коэффициенты и расчет корректировки на линию домов

Объекты	Нижняя граница	Верхняя граница	Среднее значение
Офисные и другие общественные помещения и здания с земельным участком	0,80	0,87	0,84
Объект оценки на красной линии			**19,05%**
Объект оценки на второй линии			**-16,00%**
Объект оценки 1-я линия (внутриквартально) относительно 1 линии			**-13,00%**
Объект оценки 1 линия (внутриквартально) ко 2 линии			**3,57%**

Источник: https://statrielt.ru/statistika-rynka/statistika-na-01-04-2021g/korrektirovki-kommercheskoj-nedvizhimosti/2455-na-krasnuyu-liniyu-kommercheskikh-zdanij-i-pomeshchenij-korrektirovki-na-01-04-2021-goda

Таким образом, в стоимости объектов-аналогов были внесены корректировки на линию домов.

Таблица 7.13. Расчет корректировки на линию домов для объектов-аналогов

Наименование параметра	Объект оценки	Аналог 1	Аналог 2	Аналог 3	Аналог 4
Линия домов	1-я линия	1-я линия	1-я линия (внутриквартально)	1-я линия	1-я линия
Корректировка на линию домов (%)		**0,00%**	**14,94%**	**0,00%**	**0,00%**

Источник: расчет АО "НЭО Центр"

Корректировка на тип объекта недвижимости

Корректировка на тип объекта недвижимости вводилась на основании данных представленных в "Справочнике оценщика недвижимости – 2020. Офисно-торговая недвижимость и сходные типы объектов. Корректирующие коэффициенты и скидки для сравнительного подхода для г. Москва и Московской области", под редакцией Л.А. Лейфера.

Таблица 7.14. Корректирующие коэффициенты в зависимости от типа объекта недвижимости

Наименование коэффициента	Среднее	Расширенный интервал	
Удельная цена			
Отношение удельной цены встроенного помещения к удельной цене такого же отдельно стоящего объекта с земельным участком в пределах площади застройки	0,90	0,87	0,94
Корректировка на тип объекта (объект оценки — встроенное помещение)			-10,00%
Корректировка на тип объекта (объект оценки — отдельно стоящий объект)			11,11%

Источник: "Справочник оценщика недвижимости – 2020. Офисно-торговая недвижимость и сходные типы объектов. Корректирующие коэффициенты и скидки для сравнительного подхода для г. Москва и Московской области" под редакцией Л.А. Лейфера., расчеты АО "НЭО Центр"

Расчет корректировки на тип объекта недвижимости представлен в таблице выше. В расчетах использовалось среднее значение.

Таким образом, в стоимости объектов-аналогов были внесены корректировки на тип объекта недвижимости. Расчет корректировки по объектам-аналогам приведен в таблице ниже.

Таблица 7.15. Расчет корректировки на тип объекта недвижимости

Наименование параметра	Объект оценки	Аналог 1	Аналог 2	Аналог 3	Аналог 4
Тип объекта недвижимости	Встроенные помещения, образующие собой большую часть здания	Отдельно стоящее здание	Отдельно стоящее здание	Отдельно стоящее здание	Отдельно стоящее здание
Корректировка на тип объекта недвижимости (%)		**-10,00%**	**-10,00%**	**-10,00%**	**-10,00%**

Источник: расчет АО "НЭО Центр"

Корректировка на общую площадь объекта недвижимости

Корректировка на размер общей площади вносится, если площадь объекта оценки отличается от площади объекта-аналога. Стоимость удельной величины объектов недвижимости зависит от площади самих объектов, то есть для помещений, при прочих равных условиях, цена единицы площади больших помещений ниже, чем меньших по площади.

Корректировка на общую площадь оцениваемого объекта была рассчитана на основании данных, представленных на портале СтатРиелт.

Величина корректировки на площадь представлена в таблицах ниже. Далее на основании определенных диапазонов площади был построен график эмпирической зависимости.

Таблица 7.16. Основные показатели для расчета корректировки на площадь

Назначение	К торм (n)	R2 коэффициент детерминации
Общественные здания и помещения	-0,16	0,631

Источник: https://statrielt.ru/statistika-rynka/statistika-na-01-04-2021g/korrektirovki-kommercheskoj-nedvizhimosti/2454-na-masshtab-obshchuyu-ploshchad-kommercheskogo-zdaniya-pomeshcheniya-korrektirovki-na-01-04-2021-goda

Таким образом, в стоимости объектов-аналогов были внесены корректировки на общую площадь объекта недвижимости. Расчет корректировки на площадь по объектам-аналогам приведен в таблице ниже.

Таблица 7.17. Расчет корректировки на площадь

Наименование параметра	Объект оценки	Аналог 1	Аналог 2	Аналог 3	Аналог 4
Площадь общая, кв. м	80 893,00	16 794,00	12 291,50	20 270,00	13 200,00
Корректировка на площадь, %		**-22,24%**	**-26,03%**	**-19,86%**	**-25,18%**

Источник: анализ и расчет АО "НЭО Центр"

Корректировка на состояние/уровень отделки

Внесение корректировки на состояние/уровень отделки объекта обусловлено различиями в качестве отделки, а также возможным наличием дополнительных улучшений, увеличивающих или снижающих стоимость аналогов по сравнению с оцениваемым объектом недвижимости.

Для расчета данной корректировки Исполнитель использовал данные рынка услуг компаний, осуществляющих ремонтно-строительные (отделочные) работы в г. Москве (Компания "Московский ремонтник", "Рем Проект"; "Ремонт В") (Таблица 7.18). Анализируя рыночную информацию, Исполнитель принял следующую градацию вида и состояния уровня отделки:

- Без отделки/Требует капитального ремонта;
- Стандарт/требует ремонта;
- Стандарт;
- Комфорт.

Расчет стоимости ремонта по полу представлен в таблице ниже.

Таблица 7.18. Расчет стоимости ремонта 1 кв. м по полу

Тип состояния внутренней отделки	Источник информации	Стоимость работы, руб.	Материалы, руб.	Итого, руб. с НДС	Среднее значение, руб. с НДС
Комфорт	https://www.bestremproekt.ru/remont-ofisa/remont-ofisnykh-pomeschenij.php	7 000	5 000	12 000	12 117
	https://moscowremontnik.info/	8 900	5 750	14 650	
	https://remont-b.ru/prajs-list/	4 200	5 500	9 700	
Стандарт	https://www.bestremproekt.ru/remont-ofisa/remont-ofisnykh-pomeschenij.php	5 000	4 000	9 000	8 650
	https://moscowremontnik.info/	4 950	4 000	8 950	
	https://remont-b.ru/prajs-list/	3 500	4 500	8 000	
Стандарт, требует ремонта	https://www.bestremproekt.ru/remont-ofisa/remont-ofisnykh-pomeschenij.php	2 500	1 000	3 500	4 700
	https://moscowremontnik.info/	2 950	2 150	5 100	
	https://remont-b.ru/prajs-list/	2 500	3 000	5 500	

Источник: анализ и расчеты АО "НЭО Центр"

Далее на основании полученных результатов Исполнитель рассчитал значение абсолютной корректировки на состояние и уровень отделки по формуле:

$$К_{сост} = С_{отд.об} - Ci_{отд.ан},$$

где:

$К_{сост}$ — корректировка на состояние и уровень отделки объекта-аналога;

$С_{отд.об}$ — величина затрат для состояния и уровня отделки оцениваемого недвижимого имущества;

$Ci_{отд.ан}$ — величина затрат для состояния и уровня отделки i-го объекта-аналога.

Таким образом, данные о стоимости 1 кв. м различного типа отделки были скорректированы на текущее состояние.

Значения корректировки на состояние/уровень отделки коммерческих помещений за 1 кв. м площади по полу представлены в таблице ниже.

Таблица 7.19. Корректировки на уровень отделки коммерческих помещений (руб./кв. м с НДС)

Объект оценки/Объект-аналог	Без отделки/Требует капитального ремонта	Стандарт/требует ремонта	Стандарт	Комфорт
Без отделки/Требует капитального ремонта	0	-4 700	-8 650	-12 117
Стандарт/требует ремонта	4 700	0	-3 950	-7 417
Стандарт	8 650	3 950	0	-3 467
Комфорт	12 117	7 417	3 467	0

Источник: анализ и расчеты АО "НЭО Центр"

Таким образом, в стоимости объектов-аналогов были внесены следующие корректировки на состояние/уровень отделки.

Таблица 7.20. Внесение корректировки на состояние/уровень отделки

Характеристика	Объект оценки	Аналог 1	Аналог 2	Аналог 3	Аналог4
Состояние/уровень отделки	Стандарт	Стандарт	Стандарт	Без отделки/Требует капитального ремонта	Стандарт
Корректировка на состояние/уровень отделки, руб.	**—**	**0**	**0**	**8 650**	**0**

Источник: расчеты АО "НЭО Центр"

7.3. Результаты определения стоимости недвижимого имущества, проводимого в рамках сравнительного подхода

В процессе реализации 4-го этапа применения метода прямого сравнительного анализа продаж Исполнитель провел расчет величины справедливой стоимости.

Справедливая стоимость объекта оценки определялась как средневзвешенная величина скорректированных цен объектов-аналогов. Данная схема применена, т. к. она, по мнению Исполнителя, наилучшим образом позволяет учесть отличия между объектом оценки и объектами-аналогами. Алгоритм данной схемы выглядит следующим образом:

- рассчитывается показатель суммарной корректировки по абсолютной величине (путем суммирования абсолютных значений внесенных корректировок);
- рассчитывается коэффициент соответствия оцениваемому недвижимому имуществу (обратно пропорционален показателю суммарной корректировки по абсолютной величине);
- рассчитывается вес объектов-аналогов с учетом коэффициента соответствия (коэффициент соответствия каждого объекта-аналога делится на сумму коэффициентов соответствия всех объектов-аналогов);
- рассчитывается средневзвешенная величина стоимости единицы измерения базового объекта оценки (сумма произведений скорректированных цен объектов-аналогов и их веса, рассчитанного ранее); рассчитанная Исполнителем средневзвешенная величина принимается равной рыночному значению стоимости единицы сравнения оцениваемого объекта, которая может быть округлена в допустимых пределах в каждом конкретном случае.
- определяется стоимость единицы измерения каждого помещения путем корректировки полученной стоимости базового помещения, затем производится расчет каждого помещения путем умножения стоимости единицы оцениваемых помещений на их площадь.

Результаты реализации 3-го и 4-го этапов в виде последовательного внесения корректировок и расчета справедливой стоимости оцениваемых помещений в рамках сравнительного подхода представлены в таблице ниже (Таблица 7.21).

Расчет стоимости прав на объект оценки и пообъектное распределение справедливой стоимости (прямопропорционально балансовой стоимости) в рамках сравнительного подхода представлен в таблице ниже по тексту Отчета (Таблица 7.22).

Таким образом, справедливая стоимость объекта оценки на дату оценки без учета НДС (20%) в рамках сравнительного подхода составляет:

11 497 356 604 (Одиннадцать миллиардов четыреста девяносто семь миллионов триста пятьдесят шесть тысяч шестьсот четыре) руб.

Таблица 7.21. Расчет справедливой стоимости оцениваемых помещений в рамках сравнительного подхода

№ п/п	Характеристики	Объект оценки	Аналог 1	Аналог 2	Аналог 3	Аналог 4
1	Вид объекта недвижимости	Помещение	Офисное здание	Офисное здание	Офисное здание	Офисное здание
2	Цена предложения объекта недвижимости (с НДС), руб./кв. м	-	238 000	295 000	350 000	299 300
3	Состав передаваемых прав на объект недвижимости	Общая долевая собственность, доля в праве общей долевой собственности	Право собственности	Право собственности	Право собственности	Право собственности
	Корректировка на состав передаваемых прав на объект недвижимости (%)	-	0,00%	0,00%	0,00%	0,00%
	Скорректированная стоимость объекта недвижимости (с НДС), руб./кв. м	-	238 000	295 000	350 000	299 300
4	Условия финансирования состоявшейся или предполагаемой сделки	Типичные для данного сегмента рынка	Типичные для данного сегмента рынка	Типичные для данного сегмента рынка	Типичные для данного сегмента рынка	Типичные для данного сегмента рынка
	Корректировка на условия финансирования состоявшейся или предполагаемой сделки, (%)	-	0,00%	0,00%	0,00%	0,00%
	Скорректированная стоимость объекта недвижимости (с НДС), руб./кв. м	-	238 000	295 000	350 000	299 300
5	Условия продажи (предложения)	Рыночные	Рыночные	Рыночные	Рыночные	Рыночные
	Корректировка на условия продажи (предложения) (%)	-	0,00%	0,00%	0,00%	0,00%
	Скорректированная стоимость объекта недвижимости (с НДС), руб./кв. м	-	238 000	295 000	350 000	299 300
6	Корректировка на различие между ценами предложения/спроса и сделок (торг) (%)	-	-9,00%	-9,00%	-9,00%	-9,00%
	Скорректированная стоимость объекта недвижимости (с НДС), руб./кв. м	-	216 580	268 450	318 500	272 363
7	Период между датами сделок (предложений) и оценки	Июнь 2021	Июнь 2021	Июнь 2021	Июнь 2021	Июнь 2021
	Корректировка на период между датами сделок (предложений) и оценки (%)	-	0,00%	0,00%	0,00%	0,00%
	Скорректированная стоимость объекта недвижимости (с НДС), руб./кв. м	-	216 580	268 450	318 500	272 363
8	Характеристики месторасположения объекта недвижимости	г. Москва, ул. Маши Порываевой, д. 34	г. Москва, 3-й Павловский переулок, д. 2	г. Москва, ул. Рочдельская, д. 20	г. Москва, Смоленский бул., д. 13, стр. 1	г. Москва, ул. Щепкина, д. 33

№ п/п	Характеристики	Объект оценки	Аналог 1	Аналог 2	Аналог 3	Аналог 4
		ЦАО, р-н Красносельский	ЮАО, р- Даниловский	ЦАО, р-н Пресненский	ЦАО, р-н Хамовники	ЦАО, р-н Мещанский
		м. "Красные Ворота"	м. "Серпуховская"	м. "Краснопресненская"	м. "Парк Культуры"	м. "Проспект Мира"
	Корректировка на характеристики месторасположения объекта недвижимости (%)	-	7,80%	-23,36%	-23,64%	-4,55%
	Скорректированная стоимость объекта недвижимости (с НДС), руб./кв. м	-	233 466	205 739	243 198	259 970
9	Удаленность от метро	от 5 до 10 мин. пешком	от 10 до 15 мин. пешком	от 10 до 15 мин. пешком	от 10 до 15 мин. пешком	от 5 до 10 мин. пешком
	Корректировка на удаленность от метро (%)	-	5,56%	5,56%	5,56%	0,00%
	Скорректированная стоимость объекта недвижимости (с НДС), руб./кв. м	-	246 437	217 169	256 708	259 970
10	Линия домов	1-я линия	1-я линия	1-я линия (внутриквартально)	1-я линия	1-я линия
	Корректировка на линию домов (%)		0,00%	14,94%	0,00%	0,00%
	Скорректированная стоимость объекта недвижимости (с НДС), руб./кв. м		246 437	249 620	256 708	259 970
11	Класс объекта недвижимости	A	A	A	A	A
	Корректировка на класс объекта недвижимости (%)		0,00%	0,00%	0,00%	0,00%
	Скорректированная стоимость объекта недвижимости (с НДС), руб./кв. м		246 437	249 620	256 708	259 970
12	Тип объекта недвижимости	Встроенные помещения, образующие собой большую часть здания	Отдельно стоящее здание	Отдельно стоящее здание	Отдельно стоящее здание	Отдельно стоящее здание
	Корректировка на тип объекта недвижимости (%)		-10,00%	-10,00%	-10,00%	-10,00%
	Скорректированная стоимость объекта недвижимости (с НДС), руб./кв. м		221 793	224 658	231 038	233 973
13	Общая площадь объекта недвижимости, кв. м	80 893,00	16 794,00	12 291,50	20 270,00	13 200,00
	Корректировка на размер общей площади, %	-	-22,24%	-26,03%	-19,86%	-25,18%
	Скорректированная стоимость объекта недвижимости (с НДС), руб./кв. м	-	172 467	166 185	185 146	175 062
14	Наличие (отсутствие) подземного паркинга	Присутствует	Присутствует	Присутствует	Присутствует	Присутствует
	Корректировка на наличие (отсутствие) подземного паркинга (%)	-	0,00%	0,00%	0,00%	0,00%

№ п/п	Характеристики	Объект оценки	Аналог 1	Аналог 2	Аналог 3	Аналог 4
	Скорректированная стоимость объекта недвижимости (с НДС), руб./кв. м	-	172 467	166 185	185 146	175 062
15	Транспортная доступность	Хорошая	Хорошая	Хорошая	Хорошая	Хорошая
	Корректировка на транспортную доступность (%)	-	0,00%	0,00%	0,00%	0,00%
	Скорректированная стоимость объекта недвижимости (с НДС), руб./кв. м	-	172 467	166 185	185 146	175 062
16	Инфраструктура	Развитая	Развитая	Развитая	Развитая	Развитая
	Корректировка на инфраструктуру (%)	-	0,00%	0,00%	0,00%	0,00%
	Скорректированная стоимость объекта недвижимости (с НДС), руб./кв. м	-	172 467	166 185	185 146	175 062
17	Наличие (отсутствие) коммуникаций	Все коммуникации	Все коммуникации	Все коммуникации	Все коммуникации	Все коммуникации
	Корректировка на наличие (отсутствие) коммуникаций (%)	-	0,00%	0,00%	0,00%	0,00%
	Скорректированная стоимость объекта недвижимости (с НДС), руб./кв. м	-	172 467	166 185	185 146	175 062
18	Состояние/уровень отделки	Стандарт	Стандарт	Стандарт	Без отделки/Требует капитального ремонта	Стандарт
	Корректировка на состояние/уровень отделки, руб.	-	0	0	8 650	0
	Скорректированная стоимость объекта недвижимости (с НДС), руб./кв. м	-	172 467	166 185	193 796	175 062
19	Сумма абсолютных величин корректировок	-	54,59%	88,89%	72,53%	48,73%
20	Коэффициент соответствия объекту оценки (обратно пропорционален показателю совокупной корректировки)	-	1,83	1,13	1,38	2,05
21	Вес объекта-аналога с учетом коэффициента соответствия	-	28,68%	17,61%	21,59%	32,13%
22	Средневзвешенная величина справедливой стоимости прав на объект недвижимости (с НДС), руб./кв. м					176 798
Справедливая стоимость права собственности объекта недвижимости, определенная в рамках сравнительного подхода (с НДС), руб./кв. м						176 798
Общая площадь объекта недвижимости, кв. м						80 893
Справедливая стоимость права собственности объекта недвижимости, определенная в рамках сравнительного подхода (с НДС), руб.						14 301 742 501
Справедливая стоимость права собственности объекта недвижимости, определенная в рамках сравнительного подхода (без НДС), руб.						**11 918 118 751**

Источник: расчет АО "НЭО Центр"

Таблица 7.22. Расчет справедливой стоимости объекта оценки и пообъектное распределение стоимости в рамках сравнительного подхода

№ п/п	Вид объекта недвижимости	Общая площадь объекта недвижимости, кв. м	Правообладатель объекта недвижимости	Состав передаваемых прав на объект недвижимости	Доля в праве	Правоудостоверяющий документ	Кадастровый (условный) номер объекта недвижимости	Балансовая стоимость, руб.	Стоимость в рамках сравнительного подхода, руб., без НДС (без учета доли в праве)	Стоимость в рамках сравнительного подхода, руб., без НДС (с учетом доли в праве)
1	Доля в праве общей долевой собственности на помещения, общая площадь которых 8 282,6 кв. м, составляющая 726 104/1 184 692 доли в праве общей долевой собственности на общие помещения; кадастровый номер: 77:01:0003040:5090. Свидетельство о государственной регистрации права на долю 726104/1184692 в праве на помещение 77-АН № 193646 от 21.04.2011 г.	8 282,60	Владельцы инвестиционных паев - ЗПИФ недвижимости "РВМ Мегаполис" ДУ ЗАО УК "РВМ Капитал"	Доля в праве общей долевой собственности 726 104/1 184 692	726 104/ 1 184 692	Выписка из ЕГРН № 77/100/606/2018-267 от 18.12.2018 г.	77:01:0003040:5090	221 508 603,39	1 086 974 690	666 212 543
2	Помещение, назначение: нежилое; общая площадь 316,6 кв. м, расположенное по адресу: г. Москва, ул. Порываевой Маши, д. 34; кадастровый номер: 77:08:0003040:5097. Свидетельство о государственной регистрации права 77-АР № 124112 от 06.03.2014 г.	316,60	Владельцы инвестиционных паев - ЗПИФ недвижимости "РВМ Мегаполис" ДУ ЗАО УК "РВМ Капитал"	Общая долевая собственность	1	Выписка из ЕГРН № 77/100/606/2018-9088 от 18.12.2018 г.	77:01:0003040:5097	14 812 871,66	44 551 412	44 551 412
3	Помещение, назначение: нежилое; общая площадь 67,8 кв. м, расположенное по адресу: г. Москва, ул. Порываевой Маши, д. 34; кадастровый номер: 77:08:0003040:5097. Свидетельство о государственной регистрации права 77-АР № 124726 от 18.03.2014 г.	67,80	Владельцы инвестиционных паев - ЗПИФ недвижимости "РВМ Мегаполис" ДУ ЗАО УК "РВМ Капитал"	Общая долевая собственность	1	Выписка из ЕГРН № 77/100/606/2018-9443 от 18.12.2018 г.	77:01:0003040:5096	3 172 181,61	9 540 700	9 540 700
4	Помещение, назначение: нежилое; общая площадь 72 226 кв. м, расположенное по адресу: г. Москва, ул. Порываевой Маши, д. 34; кадастровый номер: № 77:08:0003040:5098. Свидетельство о государственной регистрации права 77-АР № 124110 от 06.03.2014 г.	72 226,00	Владельцы инвестиционных паев - ЗПИФ недвижимости "РВМ Мегаполис" ДУ ЗАО УК "РВМ Капитал"	Общая долевая собственность	1	Выписка из ЕГРН № 77/100/336/2018-2980 от 10.08.2018 г.	77:01:0003040:5098	3 583 255 449,21	10 777 051 949	10 777 051 949
Итого:		**80 893,00**						**3 822 749 105,87**	**11 918 118 751,0**	**11 497 356 604**

Источник: расчет АО "НЭО Центр"

Примечание. Для расчета доли в праве общей долевой собственности (726 104/1 184 692) на помещение с кадастровым № 77:01:0003040:5090 рассчитывалась стоимость без учета доли прямопропорционально балансовой стоимости с умножением на обратное значение доли в праве.

РАЗДЕЛ 8. РЕЗУЛЬТАТЫ ОЦЕНКИ НЕДВИЖИМОГО ИМУЩЕСТВА, ПРОВОДИМОЙ В РАМКАХ ДОХОДНОГО ПОДХОДА

8.1. Описание последовательности определения стоимости недвижимого имущества, проводимого в рамках выбранного метода

В результате анализа рынка Исполнитель обосновал в п. 6.7 Отчета использование метода прямой капитализации в рамках доходного подхода для оценки недвижимого имущества.

Методика применения данного подхода описана в Приложении 2 к Отчету ("Основные методологические положения оценки").

При расчете стоимости объекта данным методом применялся следующий алгоритм расчета.

Этап 1. Определение величины потенциального валового дохода.

Этап 2. Определение величины действительного валового дохода.

Этап 3. Определение величины операционных расходов.

Этап 4. Определение величины чистого операционного дохода.

Этап 5. Определение коэффициента капитализации.

Этап 6. Определение справедливой стоимости объектов оценки в рамках доходного подхода.

В рамках доходного подхода определялась совокупная справедливая стоимость всех оцениваемых объектов, поскольку объекты являются помещениями бизнес-центра "Домников" и составляют его большую часть. Далее стоимость распределялась пообъектно прямопропорционально кадастровой стоимости оцениваемых объектов.

Величина стоимости объекта оценки определяется на основании доходов и расходов за период, равный 1 году.

8.2. Определение стоимости недвижимого имущества в рамках выбранного метода

8.2.1. Этап 1. Определение величины потенциального валового дохода

Для расчета величины денежного потока определялся потенциальный валовой доход (ПВД) от сдачи объекта оценки в аренду. Методика определения величины потенциального валового дохода приведена в Приложении 2 ("Основные методологические положения оценки") к данному Отчету.

Потенциальный валовой доход (ПВД) — доход, который можно получить от сдачи в аренду недвижимости при 100%-ном ее использовании без учета всех потерь и расходов[81].

Расчет ПВД от объекта оценки производится по формуле:

$$ПВД = S \times С_{1\ кв.\ м},$$

где:

ПВД — потенциальный валовой доход от объекта оценки;

S — арендуемая площадь оцениваемых помещений, кв. м;

$С_{1\ кв.\ м}$ — годовая ставка арендной платы за единицу сравнения от оцениваемых помещений.

[81] Оценка недвижимости под ред. А. Г. Грязновой, М. А. Федотовой, Москва, "Финансы и статистика", 2007, стр. 121.

Согласно результатам анализа наиболее эффективного использования, оцениваемые объекты будут генерировать максимальный доход при их использовании по назначению – в качестве офисных помещений бизнес-центра.

Определение арендуемой площади

Арендопригодная площадь объекта оценки принималась на основании фактических данных, предоставленных Заказчиком (Таблица 3.5, Таблица 3.6). Согласно предоставленным данным помещения площадью 39 271,53 кв. м по БТИ (45 196,40 кв. м по BOMA) и 404 машино-мест сданы в аренду, помещения площадью 3 317,53 кв. м по БТИ (3 754,22 кв. м по BOMA) и 179 машино-место остаются вакантными. Таким образом общая арендопригодная площадь объекта оценки составляет 42 589,06 кв. м по БТИ (48 950,62 кв. м по BOMA) и 583 машино-мест.

Определение величины арендной платы на основании действующих договоров аренды

На основании реестра арендуемых и вакантных помещений (Таблица 3.5), предоставленного Заказчиком, оцениваемые помещения сданы в аренду по долгосрочным и краткосрочным договорам. На основании обработанной информации[82] Исполнитель пришел к выводу, что средневзвешенная ставка аренды по действующим договорам аренды помещений и машино-мест соответствует рыночным значениям. Определение справедливой стоимости производилось с учетом наличия действующих договоров аренды.

Расчет величины потенциального валового дохода на основании предоставленного реестра арендаторов приведен в таблице ниже.

[82] Анализ рынка объекта оценки приведен в разделе 5 Отчета.

Таблица 8.1. Расчет потенциального валового дохода на основании заключенных договоров

№ п/п	Профиль	Площадь, кв. м / м/м ВОМА	Выручка, руб./год (без НДС)	Арендный платеж	июл.21 Эксплуатационный платеж	Арендный платеж	авг.21 Эксплуатационный платеж	Арендный платеж	сен.21 Эксплуатационный платеж	Арендный платеж	окт.21 Эксплуатационный платеж	Арендный платеж	ноя.21 Эксплуатационный платеж	Арендный платеж	дек.21 Эксплуатационный платеж
1	офис	10 801,27	477 792 560	30 748 020	8 837 113	30 748 020	8 837 113	30 748 020	8 837 113	30 748 020	8 837 113	30 748 020	8 837 113	30 748 020	8 837 113
2	прочее	322,70	3 449 048	285 754		285 754		285 754		285 754		285 754		285 754	
3	м/м	23,00	8 518 854	705 787		705 787		705 787		705 787		705 787		705 787	
4	офис	10 192,32	429 460 565	35 642 543		35 642 543		35 642 543		35 642 543		35 642 543		35 642 543	
5	прочее	885,58	16 657 731	1 382 488		1 382 488		1 382 488		1 382 488		1 382 488		1 382 488	
6	м/м	17	2 148 921	178 347		178 347		178 347		178 347		178 347		178 347	
7	офис	2 502,93	110 716 749	9 172 887		9 172 887		9 172 887		9 172 887		9 172 887		9 172 887	
8	прочее	140,00	2 878 853	238 513		238 513		238 513		238 513		238 513		238 513	
9	офис	510,10	22 564 200	1 869 445		1 869 445		1 869 445		1 869 445		1 869 445		1 869 445	
10	офис	1 927,10	74 304 380	4 682 601	1 473 520	4 682 601	1 473 520	4 682 601	1 473 520	4 682 601	1 473 520	4 682 601	1 473 520	4 682 601	1 473 520
11	прочее	67,80	1 285 560	106 693		106 693		106 693		106 693		106 693		106 693	
12	м/м	17,00	3 846 568	319 241		319 241		319 241		319 241		319 241		319 241	
13	офис	1 047,98	41 844 151	2 671 485	801 318	2 671 485	801 318	2 671 485	801 318	2 671 485	801 318	2 671 485	801 318	2 671 485	801 318
14	офис	566,93	22 893 059	1 899 981		1 899 981		1 899 981		1 899 981		1 899 981		1 899 981	
15	м/м	4,00	905 075	75 116		75 116		75 116		75 116		75 116		75 116	
16	офис	2 236,86	98 947 181	6 367 680	1 830 098	6 367 680	1 830 098	6 367 680	1 830 098	6 367 680	1 830 098	6 367 680	1 830 098	6 367 680	1 830 098
17	м/м	6,00	2 116 497	175 352		175 352		175 352		175 352		175 352		175 352	
18	прочее	138,00	2 837 726	235 106		235 106		235 106		235 106		235 106		235 106	
19	офис	513,00	14 000 000	1 166 667		1 166 667		1 166 667		1 166 667		1 166 667		1 166 667	
20	офис	6 605,06	337 387 190	26 337 798		26 337 798		26 337 798		28 708 200		28 708 200		28 708 200	
21	м/м	5,00	1 749 387	136 564		136 564		136 564		148 855		148 855		148 855	
22	прочее	316,60	14 644 917	1 143 241		1 143 241		1 143 241		1 246 133		1 246 133		1 246 133	
23	м/м	310,00	7 850 000	654 167		654 167		654 167		654 167		654 167		654 167	
24	кафе	1 042,85	120 658	10 055		10 055		10 055		10 055		10 055		10 055	
25	офис	1 162,10	48 494 355	4 024 428		4 024 428		4 024 428		4 024 428		4 024 428		4 024 428	
26	прочее	135,70	4 792 485	397 717		397 717		397 717		397 717		397 717		397 717	
27	м/м	5,00	1 034 973	85 890		85 890		85 890		85 890		85 890		85 890	
28	магазин	937,80	35 158 458	2 919 087		2 919 087		2 919 087		2 919 087		2 919 087		2 919 087	
29	офис	500,00	5 414 729	436 490		436 490		436 490		436 490		436 490		436 490	
30	офис	233,14	10 069 486	788 527		788 527		788 527		788 527		843 724		867 379	
31	м/м	1,00	297 118	23 267		23 267		23 267		23 267		24 896		25 594	
32	офис	230,20	12 033 705	978 350		978 350		978 350		978 350		978 350		978 350	
33	м/м	2,00	647 300	52 626		52 626		52 626		52 626		52 626		52 626	
34	м/м	2,00	772 342	62 792		62 792		62 792		62 792		62 792		62 792	
35	кофейня	139,55	2 664 649	146 680	67 348	146 680	67 348	146 680	67 348	154 014	70 716	154 014	70 716	154 014	70 716
36	прочее	140,00	2 093 069	170 168		170 168		170 168		170 168		170 168		170 168	
37	кофейня	128,73	7 355 049	502 109	95 863	502 109	95 863	502 109	95 863	502 109	95 863	502 109	95 863	502 109	95 863
38	прочее	56,76	354 205	29 517		29 517		29 517		29 517		29 517		29 517	
39	прочее	14,50	101 695	8 475		8 475		8 475		8 475		8 475		8 475	
40	прочее	18,40	314 548	26 212		26 212		26 212		26 212		26 212		26 212	
41	прочее	7,10	86 097	7 175		7 175		7 175		7 175		7 175		7 175	
42	прочее	7,10	164 580	13 715		13 715		13 715		13 715		13 715		13 715	
43	кофейня	4,94	408 439	34 037		34 037		34 037		34 037		34 037		34 037	
44	прочее	4,07	180 000	15 000		15 000		15 000		15 000		15 000		15 000	
45	прочее	1,00	1 967	164		164		164		164		164		164	
46	прочее	1,00	80 562	6 713		6 713		6 713		6 713		6 713		6 713	
47	офис	151,70	5 352 499	486 591		486 591		486 591		486 591		486 591		486 591	
48	м/м	1,00	256 269	23 297		23 297		23 297		23 297		23 297		23 297	
49	офис	251,21	8 818 511	701 985		701 985		701 985		703 570		751 123		751 123	
50	м/м	4,00	931 193	74 126		74 126		74 126		74 294		79 315		79 315	
51	прочее	6,30	469 804	38 156		39 241		39 241		39 241		39 241		39 241	

№ п/п	Профиль	Площадь, кв. м / м/м ВОМА	Выручка, руб./год (без НДС)	Арендный платеж	июл.21 Эксплуатационный платеж	Арендный платеж	авг.21 Эксплуатационный платеж	Арендный платеж	сен.21 Эксплуатационный платеж	Арендный платеж	окт.21 Эксплуатационный платеж	Арендный платеж	ноя.21 Эксплуатационный платеж	Арендный платеж	дек.21 Эксплуатационный платеж
52	прочее	35,00	1 696 535	141 378		141 378		141 378		141 378		141 378		141 378	
53	офис	158,55	6 611 317	535 329		535 329		535 329		535 329		535 329		562 096	
54	м/м	2,00	600 460	48 620		48 620		48 620		48 620		48 620		51 051	
55	офис	283,25	10 337 760	827 021		827 021		868 372		868 372		868 372		868 372	
56	м/м	2,00	661 500	52 920		52 920		55 566		55 566		55 566		55 566	
57	кофейня	120,80	9 270 146	740 561		753 700		777 589		777 589		777 589		777 589	
58	прочее	1,50	955 932	79 661		79 661		79 661		79 661		79 661		79 661	
59	офис	170,00	5 240 407	524 041		524 041		524 041		524 041		524 041		524 041	
60	м/м	1,00	154 562	15 456		15 456		15 456		15 456		15 456		15 456	
61	офис	189,20	7 776 351	648 029		648 029		648 029		648 029		648 029		648 029	
62	м/м	1,00	264 000	22 000		22 000		22 000		22 000		22 000		22 000	
63	офис	289,72	9 898 776	824 898		824 898		824 898		824 898		824 898		824 898	
64	м/м	1,00	200 400	16 700		16 700		16 700		16 700		16 700		16 700	
	Итого		**1 900 936 067**												
	помещения	45 196,40	1 867 980 645												
	м/м	404,00	32 955 422												

Источник: данные Заказчика, расчеты АО "НЭО Центр"

Таблица 8.1. Расчет потенциального валового дохода на основании заключенных договоров (окончание)

№ п/п	Профиль	Площадь, кв. м / м/м ВОМА	Выручка, руб./год (без НДС)	Арендный платеж	янв.22 Эксплуатационный платеж	Арендный платеж	фев.22 Эксплуатационный платеж	Арендный платеж	мар.22 Эксплуатационный платеж	Арендный платеж	апр.22 Эксплуатационный платеж	Арендный платеж	май.22 Эксплуатационный платеж	Арендный платеж	июн.22 Эксплуатационный платеж
1	офис	10 801,27	477 792 560	30 748 020	8 837 113	30 748 020	8 837 113	30 748 020	8 837 113	30 748 020	8 837 113	30 748 020	8 837 113	32 900 382	9 455 711
2	прочее	322,70	3 449 048	285 754		285 754		285 754		285 754		285 754		305 757	
3	м/м	23,00	8 518 854	705 787		705 787		705 787		705 787		705 787		755 193	
4	офис	10 192,32	429 460 565	35 642 543		35 642 543		35 642 543		35 642 543		35 642 543		37 392 592	
5	прочее	885,58	16 657 731	1 382 488		1 382 488		1 382 488		1 382 488		1 382 488		1 450 368	
6	м/м	17	2 148 921	178 347		178 347		178 347		178 347		178 347		187 104	
7	офис	2 502,93	110 716 749	9 172 887		9 172 887		9 172 887		9 172 887		9 172 887		9 814 989	
8	прочее	140,00	2 878 853	238 513		238 513		238 513		238 513		238 513		255 209	
9	офис	510,10	22 564 200	1 869 445		1 869 445		1 869 445		1 869 445		1 869 445		2 000 306	
10	офис	1 927,10	74 304 380	4 682 601	1 473 520	4 682 601	1 473 520	4 682 601	1 473 520	4 682 601	1 473 520	4 682 601	1 473 520	5 010 383	1 576 666
11	прочее	67,80	1 285 560	106 693		106 693		106 693		106 693		106 693		111 932	
12	м/м	17,00	3 846 568	319 241		319 241		319 241		319 241		319 241		334 916	
13	офис	1 047,98	41 844 151	2 671 485	801 318	2 671 485	801 318	2 671 485	801 318	2 671 485	801 318	2 671 485	801 318	2 802 655	840 663
14	офис	566,93	22 893 059	1 899 981		1 899 981		1 899 981		1 899 981		1 899 981		1 993 270	
15	м/м	4,00	905 075	75 116		75 116		75 116		75 116		75 116		78 804	
16	офис	2 236,86	98 947 181	6 367 680	1 830 098	6 367 680	1 830 098	6 367 680	1 830 098	6 367 680	1 830 098	6 367 680	1 830 098	6 813 417	1 958 205
17	м/м	6,00	2 116 497	175 352		175 352		175 352		175 352		175 352		187 627	
18	прочее	138,00	2 837 726	235 106		235 106		235 106		235 106		235 106		251 563	
19	офис	513,00	14 000 000	1 166 667		1 166 667		1 166 667		1 166 667		1 166 667		1 166 667	
20	офис	6 605,06	337 387 190	28 708 200		28 708 200		28 708 200		28 708 200		28 708 200		28 708 200	
21	м/м	5,00	1 749 387	148 855		148 855		148 855		148 855		148 855		148 855	
22	прочее	316,60	14 644 917	1 246 133		1 246 133		1 246 133		1 246 133		1 246 133		1 246 133	
23	м/м	310,00	7 850 000	654 167		654 167		654 167		654 167		654 167		654 167	
24	кафе	1 042,85	120 658	10 055		10 055		10 055		10 055		10 055		10 055	
25	офис	1 162,10	48 494 355	4 024 428		4 024 428		4 024 428		4 024 428		4 024 428		4 225 649	
26	прочее	135,70	4 792 485	397 717		397 717		397 717		397 717		397 717		417 602	
27	м/м	5,00	1 034 973	85 890		85 890		85 890		85 890		85 890		90 184	
28	магазин	937,80	35 158 458	2 919 087		2 919 087		2 919 087		2 919 087		2 919 087		3 048 500	
29	офис	500,00	5 414 729	438 743		471 409		471 409		471 409		471 409		471 409	
30	офис	233,14	10 069 486	867 379		867 379		867 379		867 379		867 379		867 379	
31	м/м	1,00	297 118	25 594		25 594		25 594		25 594		25 594		25 594	
32	офис	230,20	12 033 705	1 027 268		1 027 268		1 027 268		1 027 268		1 027 268		1 027 268	
33	м/м	2,00	647 300	55 257		55 257		55 257		55 257		55 257		55 257	
34	м/м	2,00	772 342	65 932		65 932		65 932		65 932		65 932		65 932	
35	кофейня	139,55	2 664 649	154 014	70 716	154 014	70 716	154 014	70 716	154 014	70 716	154 014	70 716	154 014	70 716
36	прочее	140,00	2 093 069	178 677		178 677		178 677		178 677		178 677		178 677	
37	кофейня	128,73	7 355 049	527 214	100 656	527 214	100 656	527 214	100 656	527 214	100 656	527 214	100 656	527 214	100 656
38	прочее	56,76	354 205	29 517		29 517		29 517		29 517		29 517		29 517	
39	прочее	14,50	101 695	8 475		8 475		8 475		8 475		8 475		8 475	
40	прочее	18,40	314 548	26 212		26 212		26 212		26 212		26 212		26 212	
41	прочее	7,10	86 097	7 175		7 175		7 175		7 175		7 175		7 175	
42	прочее	7,10	164 580	13 715		13 715		13 715		13 715		13 715		13 715	
43	кофейня	4,94	408 439	34 037		34 037		34 037		34 037		34 037		34 037	
44	прочее	4,07	180 000	15 000		15 000		15 000		15 000		15 000		15 000	
45	прочее	1,00	1 967	164		164		164		164		164		164	
46	прочее	1,00	80 562	6 713		6 713		6 713		6 713		6 713		6 713	
47	офис	151,70	5 352 499	486 591		486 591		486 591		486 591		486 591			
48	м/м	1,00	256 269	23 297		23 297		23 297		23 297		23 297			
49	офис	251,21	8 818 511	751 123		751 123		751 123		751 123		751 123		751 123	
50	м/м	4,00	931 193	79 315		79 315		79 315		79 315		79 315		79 315	
51	прочее	6,30	469 804	39 241		39 241		39 241		39 241		39 241		39 241	

№ п/п	Профиль	Площадь, кв. м / м/м ВОМА	Выручка, руб./год (без НДС)	Арендный платеж	янв.22 Эксплуатационный платеж	Арендный платеж	фев.22 Эксплуатационный платеж	Арендный платеж	мар.22 Эксплуатационный платеж	Арендный платеж	апр.22 Эксплуатационный платеж	Арендный платеж	май.22 Эксплуатационный платеж	Арендный платеж	июн.22 Эксплуатационный платеж
52	прочее	35,00	1 696 535	141 378		141 378		141 378		141 378		141 378		141 378	
53	офис	158,55	6 611 317	562 096		562 096		562 096		562 096		562 096		562 096	
54	м/м	2,00	600 460	51 051		51 051		51 051		51 051		51 051		51 051	
55	офис	283,25	10 337 760	868 372		868 372		868 372		868 372		868 372		868 372	
56	м/м	2,00	661 500	55 566		55 566		55 566		55 566		55 566		55 566	
57	кофейня	120,80	9 270 146	777 589		777 589		777 589		777 589		777 589		777 589	
58	прочее	1,50	955 932	79 661		79 661		79 661		79 661		79 661		79 661	
59	офис	170,00	5 240 407	524 041		524 041		524 041		524 041					
60	м/м	1,00	154 562	15 456		15 456		15 456		15 456					
61	офис	189,20	7 776 351	648 029		648 029		648 029		648 029		648 029		648 029	
62	м/м	1,00	264 000	22 000		22 000		22 000		22 000		22 000		22 000	
63	офис	289,72	9 898 776	824 898		824 898		824 898		824 898		824 898		824 898	
64	м/м	1,00	200 400	16 700		16 700		16 700		16 700		16 700		16 700	
	Итого		**1 900 936 067**												
		45 196,40	1 867 980 645												
		404,00	32 955 422												

Источник: данные Заказчика, расчеты АО "НЭО Центр"

Потенциальный валовый доход рассчитывается путем перемножения арендопригодной площади на ставку аренды (методика приведена в Приложении 2 ("Основные методологические положения оценки") к данному Отчету). Расчет потенциального валового дохода приведен в таблице ниже по тексту Отчета (Таблица 8.13).

8.2.2. Этап 2. Определение величины действительного валового дохода

На данном этапе Исполнителем была рассчитана величина действительного валового дохода (ДВД) путем внесения к значению ПВД поправки на загрузку помещений и недосбор арендной платы. Методика и алгоритм расчета действительного валового дохода приведены в приложении 2 к настоящему Отчету ("Основные методологические положения оценки").

Величина ДВД от объекта оценки, стоимость которого определяется в рамках доходного подхода, рассчитывается следующим образом:

$$ДВД = ПВД \times (1 - П_а) \times (1 - П_{нд}) + Д_{пр},$$

где:

ПВД — потенциальный валовой доход от объекта оценки;

$П_а$ — потери при сборе арендной платы;

$П_{нд}$ — потери от недоиспользования площадей;

$Д_{пр}$ — прочие доходы.

Потери арендной платы от недоиспользования площадей и недосбора платежей — это среднегодовая величина потерь дохода, например, вследствие смены арендаторов, нарушения графика арендных платежей, неполной занятости площадей и т. п.

Определение величины недозагрузки

На основе анализа открытых источников Исполнителем был получен средний уровень недозагрузки бизнес-центров класса А. Данные приведены в таблице ниже.

Таблица 8.2. Расчет величины недозагрузки офисных помещений

Источник	Офисы класс А	Офисы класс В+	Офисы класс В	Ссылка на источник информации
JLL	12,80%	10,10%		https://app.powerbi.com/view?r=eyJrIjoiOTgxZTUzYTEtYTc1OC00NzE2LWE4ZDUtNjQ4NmEzMjg5Nzc3IiwidCI6ImJmZWYyYjA2LWQyNTYtNGY4ZS1iZDAzLThkMzY4Nzk4NzA2MyIsImMiOjN9
Ricci	11,70%	10,50%		https://ricci.ru/wp-content/uploads/2021/06/s.a.ricci-office-market-report_-1q2021.pdf
ILM	13,10%	9,00%		https://www.ilm.ru/reviews-wound/obzor-rynka-ofisnoy-nedvizhimosti-i-kvartal-2021-goda
Cushman&Wakefield	14,00%		10,50%	https://www.cwrussia.ru/cwiq/reviews/obzory-rynka-rossii/marketbeat/
Colliers	13,00%		7,00%	https://www.colliers.com/ru-ru/research/moscow/q1-office-2021
Knight Frank	12,00%		6,00%	https://media.kf.expert/lenta_analytics/0/326/report.pdf
Среднее значение	**12,77%**	**9,87%**	**7,83%**	

Источник: данные Заказчика, расчеты АО "НЭО Центр"

Текущий уровень недозагрузки составляет 7,67%, что ниже рыночного значения недозагрузки. На основании данного факта Исполнитель не дозагружал вакантные площади при определении действительного валового дохода.

На основании мониторинга рынка, ретроспективных данных и действующих договоров аренды, Исполнитель принимает потери от действующих договоров аренды равными 0,0%.

Расчет действительного валового дохода приведен в таблице ниже по тексту Отчета (Таблица 8.13).

8.2.3. Этап 3. Определение величины операционных расходов

Операционные расходы – это расходы, необходимые для обеспечения нормального функционирования объекта недвижимости и воспроизводства действительного валового дохода[83]. Подробное описание операционных расходов, их классификация, а также методы их расчета приведены в Приложении 2 к настоящему Отчету "Основные методологические положения оценки".

На рынке аренды коммерческой недвижимости понятие "эксплуатационные расходы"[84] аналогично понятию "операционные условно-переменные расходы".

Данный показатель в денежном выражении может быть как включен в ставку арендной платы, так и оплачиваться отдельно.

В рамках настоящего Отчета операционные расходы складываются из следующих составляющих:

- эксплуатационные и коммунальные расходы;
- налог на имущество;
- расходы на страхование;
- величина резерва на капитальный ремонт;
- плата за пользование земельным участком;
- прочие расходы;
- коммерческие расходы.

Операционные расходы необходимы для обеспечения нормального функционирования объекта недвижимости и воспроизводства действительного валового дохода[85]. Подробное описание операционных расходов, их классификация, а также методы их расчета приведены в Приложении 2 к настоящему Отчету ("Основные методологические положения оценки").

Заказчиком были предоставлены данные о фактических операционных расходах:

Таблица 8.3. Операционные расходы, тыс. руб., без НДС

Строка расходов	2019	2020	1 кв. 2021
Операционные расходы	**-367 197,81**	**-429 501,74**	**-109 956,59**
• Эксплуатационные расходы (facility management)	-102 839,41	-139 591,74	-25 048,00
– фиксированная часть	-87 297,27	-130 134,43	-21 952,53
– расходы на инженерное и техническое обслуживание	-15 542,13	-9 457,31	-3 095,47
• Расходы на коммунальные услуги	-64 031,25	-81 642,71	-26 566,71
• Прямые затраты	-200 327,16	-208 267,29	-58 341,88
– налог на имущество	-104 127,99	-110 635,99	-53 976,03
– земельный налог / аренда земли	-11 640,50	-11 640,50	-2 910,13
– страхование	-2 946,88	-2 839,82	-661,44
– прочие расходы	-80 706,23	-83 150,97	-794,28
– коммерческие расходы	-905,54	0,00	0,00
Затраты капитального характера (модернизация)	**-179 004,09**	**-107 260,61**	**-4 697,87**
Итого расходы:	**-546 201,90**	**-536 762,35**	**-114 654,46**

Источник: данные Заказчика

[83] Оценка недвижимости / Под ред. А. Г. Грязновой, М. А. Федотовой. — М.: Финансы и статистика, 2007. С. 124.

[84] Федотова М. А., Рослова В. Ю., Щербаков О. Н. и др. Оценка для целей залога: теория, практика, рекомендации. — М.: Финансы и статистика, 2008. С. 310.

[85] Оценка недвижимости / Под ред. А. Г. Грязновой, М. А. Федотовой. М.: Финансы и статистика, 2007. Стр. 124.

На рынке аренды коммерческой недвижимости понятие "эксплуатационные расходы"[86] аналогично понятию "операционные условно-переменные расходы". Данный показатель в денежном выражении может быть как включен в ставку арендной платы, так и оплачиваться отдельно.

В рамках настоящего Отчета при определении справедливой стоимости объекта оценки **эксплуатационные и коммунальные расходы** учитывались, так как арендаторы возмещают данные расходы только частично (Таблица 3.5).

На основании анализы рыночных данных (Таблица 8.5), Исполнитель сделал вывод, что значение фактических эксплуатационных расходов (Таблица 8.3) ниже рыночных. На основании данного факта Исполнитель принял решение для расчета использовать эксплуатационные расходы на основании рыночных данных, а коммунальные расходы приняты по фактическим данным за 2020 г.

В соответствии с информационно-аналитическим бюллетенем RWAY № 238, январь, 2015 г., состав операционных расходов выглядит следующим образом:

Таблица 8.4. Структура операционных расходов

Операционные расходы	БЦ класса А
Текущее обслуживание	23,50%
Уборка общих площадей	18,00%
Уборка прилегающей территории	9,00%
Охрана	6,00%
Коммунальные платежи	12,00%
Услуги ресепшен	4,50%
Налог на имущество, страхование, платежи за ЗУ, расходы на управление, рекламу, маркетинг, бух. и юр. услуги	27,00%
ИТОГО	**100,00%**
Эксплуатационные расходы	61,00%
Коммунальные платежи	12,00%
Постоянные расходы	27,00%

Источник: RWAY № 238, январь, 2015 г.

Информация, на основании которой определена структура операционных расходов, датируется 2015 г. Несмотря на то, что на рынке офисной недвижимости г. Москвы в период с даты источника информации до даты оценки произошли существенные изменения, они пропорционально отразились на абсолютных величинах, относительные величины не изменились. Таким образом, Исполнитель считает, что приведенные значения структуры операционных расходов актуальны на дату оценки.

Структура операционных расходов в соответствии с данными Сборника рыночных корректировок СРК-2021 под ред. Е. Е. Яскевича приведена в таблице ниже.

Таблица 8.5. Величина операционных расходов

№ п/п	Наименование	Офисные помещения (Класс А)	
		Величина, руб./кв. м/год (с учетом НДС)	Величина, руб./кв. м/год (без учета НДС)
1	Переменная часть (Эксплуатационные расходы)	6 188,00	5 156,67
2	Постоянная часть (не облагается НДС)	2 954,00	2 954,00
	Итого	**9 142,00**	**8 110,67**

Источник: Сборник рыночных корректировок" СРК-2021 (М.: ООО "Научно-практический центр профессиональных оценщиков")

[86] Оценка для целей залога: теория, практика, рекомендации / М. А. Федотова, В. Ю. Рослова, О. Н. Щербакова, А. И. Мышанов. М.: Финансы и статистика, 2008. Стр. 310.

В таблице ниже рассчитана величина операционных расходов в структурной разбивке с учетом доли эксплуатационных и коммунальных платежей, определенных на основании данных таблиц выше.

Таблица 8.6. Расчет величины операционных расходов

№ п/п	Показатель	Величина для офисных помещения (класс А), руб./кв. м/год (без учета НДС)
1	Эксплуатационные расходы	4 309,00
2	Коммунальные платежи	847,67
3	Постоянные расходы	2 954,00
	Итого	8 110,67

Источник: анализ АО "НЭО Центр"

Таким образом, величина эксплуатационных расходов была рассчитана путем перемножения соответствующих величин на общую площадь объекта оценки (Таблица 8.13).

Методика определения величины налога на имущество приведена в Приложении 2 к Отчету ("Основные методологические положения оценки").

Региональные власти вправе самостоятельно устанавливать ставку налога на имущество, который рассчитывается от кадастровой стоимости. Если они этого не делают, вступает в силу федеральное законодательство, по нему ставка составляет 2%. В г. Москве этот налог рос постепенно: от 0,9% в 2014 г. до 1,9% в 2022-м.

С 2021 г. московским законодательством налоговая ставка устанавливается в размере 1,8%.[87].

С 2022 г. московским законодательством налоговая ставка устанавливается в размере 1,9%.[88].

Значение величины налога представлено в таблице ниже (Таблица 8.13).

Методика определения величины расходов на страхование приведена в Приложении 2 к Отчету ("Основные методологические положения оценки").

Величина расходов на страхование учитывалась на основании фактических данных за 2020 г, предоставленных Заказчиком (Таблица 8.3).

Определение затрат на замещение (резерва на капитальный ремонт)

Подробное описание затрат на замещение и методика их расчета приведены в Приложении 2 "Основные методологические положения оценки".

Расчет значения коэффициента увеличения стоимости короткоживущих элементов за счет роста инфляции ($К_{ув}$) основывался на прогнозе инфляции, при составлении были проанализированы данные информационного агентства "Росбизнесконсалтинг", агентства Bloomberg и Концепции долгосрочного социально-экономического развития РФ на период до 2026 г., разработанной Министерством экономического развития и торговли РФ. Расчет коэффициента увеличения стоимости короткоживущих элементов за счет роста инфляции (Таблица 8.7), расчет первоначальной стоимости СМР (Таблица 8.8), а также расчет затрат на замещение объекта оценки (Таблица 8.10) приведены в таблицах выше и ниже по тексту Отчета.

Таблица 8.7. Расчет коэффициента увеличения стоимости короткоживущих элементов за счет роста инфляции

Наименование показателя	2021	2022	2023
Инфляция	4,18%	3,88%	3,94%
Прогнозный период	0,52	1,00	1,00
Уровень инфляции, учитываемый в прогнозном периоде	1,02	1,04	1,04

[87] http://docs.cntd.ru/document/3648902

[88] http://docs.cntd.ru/document/3648902

Наименование показателя	**2024**	**2025**	**2026**
Инфляция	4,0%	4,0%	4,0%
Прогнозный период	1,00	1,00	1,00
Уровень инфляции, учитываемый в прогнозном периоде	1,04	1,04	1,04
Наименование показателя	**2027**	**2028**	**2029**
Инфляция	4,0%	4,0%	4,0%
Прогнозный период	1,00	1,00	1,00
Уровень инфляции, учитываемый в прогнозном периоде	1,04	1,04	1,04
Наименование показателя	**2030**	**2031**	**2032**
Инфляция	4,0%	4,0%	4,0%
Прогнозный период	1,00	1,00	1,00
Уровень инфляции, учитываемый в прогнозном периоде	1,04	1,04	1,04
Наименование показателя	**2033**	**2034**	**2035**
Инфляция	4,0%	4,0%	4,0%
Прогнозный период	1,00	1,00	1,00
Уровень инфляции, учитываемый в прогнозном периоде	1,04	1,04	1,04
Наименование показателя	**2036**	**2037**	**2038**
Инфляция	4,0%	4,0%	4,0%
Прогнозный период	1,00	1,00	1,00
Уровень инфляции, учитываемый в прогнозном периоде	1,04	1,04	1,04
Наименование показателя	**2039**	**2040**	**2041**
Инфляция	4,0%	4,0%	4,0%
Прогнозный период	1,00	1,00	0,48
Уровень инфляции, учитываемый в прогнозном периоде	1,04	1,04	1,02
Коэффициент увеличения стоимости короткоживущих элементов за счет роста инфляции			**2,1894**

Источник: анализ АО "НЭО Центр"

Таблица 8.8. Расчет себестоимости строительства офисной недвижимости в г. Москве

Характеристика	**Ед. измерения**	**Минимальное значение**	**Максимальное значение**	**Источник**
Себестоимость строительства	долл. США/кв. м без НДС	731	1 135	Информационно-аналитический бюллетень рынка недвижимости "RWAY" №273, декабрь 2017 г. (стр. 95)
Курс долл. США на дату определения себестоимости строительства (2016 г.)	руб./долл. США		66,8335	https://ratestats.com/dollar/2016//
Себестоимость строительства по состоянию на дату публикации Источника	руб./кв. м без НДС	48 855	75 856	Расчеты АО "НЭО Центр"
Корректирующий коэффициент изменения цен в строительстве по состоянию на дату оценки с даты информации			1,1617	Расчеты АО "НЭО Центр"
Себестоимость строительства по состоянию на дату оценки	руб./кв. м без НДС	56 757	88 125	
Себестоимость строительства по состоянию на дату оценки (среднее)	**руб./кв. м без НДС**		**72 441**	

Источник: анализ рынка и расчеты АО "НЭО Центр"

Таблица 8.9. Корректирующий коэффициент изменения цен в строительстве по состоянию на дату оценки с даты информации

Период	**Средний региональный индекс для г. Москвы**
31.12.2016	10,230
24.06.2021	11,885
Корректирующий коэффициент	**1,1617**

Источник: Межрегиональный информационно-аналитический бюллетень "Индексы цен в строительстве".-М.: КО-ИНВЕСТ, Вып. 107-114, Табл.2.1. Средние региональные индексы, рассчитанные по отношению к фактическим ценам на 01.01.2000 г., расчеты АО "НЭО Центр"

На основании полученного значения стоимости строительства Исполнителем была рассчитана величина ежегодных отчислений в резерв на капитальный ремонт. Расчет представлен в таблице ниже.

Таблица 8.10. Расчет затрат на замещение (резерв на капитальный ремонт) объекта оценки

Наименование показателя	Данные
Дата оценки	24.06.21
Безрисковая ставка (долгосрочная), %	7,32%
Площадь объекта оценки, кв. м	80 893,0
Себестоимость строительства объекта (без учета НДС), руб.	5 859 979 018
Доля СМР в общей стоимости строительства объекта, %	83,0%[89]
Первоначальная стоимость СМР (без учета НДС), руб.	4 863 782 585
Удельный вес "короткоживущих" элементов	0,5
Доля "короткоживущих" элементов, подлежащих восстановлению при капитальном ремонте здания	0,3
Периодичность проведения капитальных ремонтов, лет	20
Стоимость короткоживущих элементов, руб. без НДС	729 567 388
Коэффициент увеличения стоимости короткоживущих элементов за счет роста инфляции	2,1894
Стоимость короткоживущих элементов на прогнозную дату проведения капитального ремонта (FV), руб. без НДС	1 597 303 940
Фактор фонда возмещения	0,0236
Величина ежегодных отчислений в резерв (PMT/FVA), руб. без НДС	**37 621 864**

Источник: расчеты АО "НЭО Центр"

Себестоимость строительства включает в себя помимо затрат на строительное-монтажные работы, затраты на приобретение оборудования, инструмента, мебели и инвентаря, а также прочие капитальные работы и затраты. Доля строительно-монтажных работ в общей себестоимости строительства составляет стандартно 75-90%. Исполнителем было принято решение принять величину доли строительно-монтажных работ в себестоимости строительства на уровне среднего значения – 83%.

Таблица 8.11. Распределение стоимости строительства по группам

Показатель	Доля, %	Стандартная доля, %
Затраты на строительно-монтажные работы	83,0%	75 - 90%
Затраты на приобретение оборудования, инструмента, мебели и инвентаря	13,0%	5 - 15%
Прочие капитальные работы и затраты	4,0%	5 - 10%
ИТОГО	**100,0%**	

Источник: http://psb-energo.ru/publ/stati_po_smetnomu_delu/stroitelnye_raboty/sostav_i_struktura_smetnoj_stoimosti_stroitelstva_i_stroitelno_montazhnykh_rabot/3-1-0-17

Арендные платежи за пользование земельным участком

Подробное описание методики определения арендных платежей за пользование земельным участком приведено в Приложении 2 к настоящему Отчету ("Основные методологические положения оценки").

Величина арендных платежей за пользование земельным участком учитывалась на основании фактических данных за 2020 г., предоставленных Заказчиком (Таблица 8.3).

Расчет операционных расходов представлен в таблице ниже по тексту Отчета (Таблица 8.13).

8.2.4. Этап 4. Определение чистого операционного дохода

Чистый операционный доход (ЧОД) — действительный валовой доход (ДВД) за минусом операционных расходов (ОР). Методика и алгоритм расчета чистого операционного дохода

[89] См. Табл. 8.11

приведены в Приложении 2 к настоящему Отчету ("Основные методологические положения оценки"). Расчет чистого операционного дохода приведен в таблице ниже по тексту Отчета (Таблица 8.13).

8.2.5. Этап 5. Определение коэффициента капитализации

В рамках настоящего Отчета коэффициент капитализации рассчитан на основании анализа рынка офисной недвижимости г. Москвы, т. к. данный метод наиболее точно отражает ситуацию, сложившуюся на рынке коммерческой недвижимости. Учитывая значительную площадь объекта, к расчету принимается максимальное значение – **10,00%.**

Результат расчета величины ставки капитализации приведен в таблице ниже.

Таблица 8.12. Расчет коэффициента капитализации

Источник	Минимальное значение	Максимальное значение	Среднее значение	Ссылка на источник информации
JLL	8,50%	10,00%	9,25%	https://app.powerbi.com/view?r=eyJrIjoiYTdhYmMwZTQtMGQ4OC00MGQ2LTkzM2UtMjk4Yjk5YmNkMDA2IiwidCI6ImJmZWYyYjA2LWQyNTYtNGY4ZS1iZDAzLThkMzY4Nzk4NzA2MyIsImMiOjN9&_cldee=di5wbG90bmlrb3ZhQG5lb2NvbnN1bHQucnU%3d&recipientid=contact-e76b399ce9a0e61180f35065f38a7be1-9aad35f0905640c29d28c7a28d99414f&esid=3b20d48c-bdac-eb11-8236-000d3a8bcf67
Knight Frank	9,00%	10,00%	9,50%	https://media.kf.expert/lenta_analytics/0/318/report.pdf
Среднее значение	**8,75%**	**10,00%**	**9,25%**	

Источник: анализ рынка и расчеты АО "НЭО Центр"

8.3. Результаты определения стоимости недвижимого имущества, проводимого в рамках доходного подхода

Этап 6. Определение стоимости объекта оценки в рамках доходного подхода

В рамках метода прямой капитализации стоимость объекта оценки определяется путем капитализации чистого операционного дохода (деление чистого операционного дохода на коэффициент капитализации). Подробное описание метода прямой капитализации приведено в Приложении 2 к настоящему Отчету ("Основные методологические положения оценки").

Расчет справедливой стоимости оцениваемого недвижимого имущества в рамках доходного подхода представлен в таблице ниже (Таблица 8.13).

Расчет стоимости прав на объект оценки и пообъектное распределение справедливой стоимости (прямопропорционально кадастровой стоимости) в рамках доходного подхода представлен в таблице ниже по тексту Отчета (Таблица 8.14).

Таким образом, справедливая стоимость объекта оценки на дату оценки без учета НДС (20%) в рамках доходного подхода составляет:

12 473 017 165 (Двенадцать миллиардов четыреста семьдесят три миллиона семнадцать тысяч сто шестьдесят пять) руб.

Таблица 8.13. Расчет справедливой стоимости оцениваемых помещений в рамках доходного подхода

№ п/п	Наименование показателя	Единица измерения	Значение
1	Общая площадь объекта недвижимости	кв. м, БТИ	80 893,00
2	Арендопригодная площадь объекта (без учета м/м)	кв. м, BOMA	48 950,62
3	Арендопригодные м/м	м/м	583
4	Арендопригодная площадь объекта, на которую по состоянию на дату оценки заключены договоры аренды (без учета м/м)	кв. м, BOMA	45 196,40

№ п/п	Наименование показателя	Единица измерения	Значение
5	Арендопригодные м/м, на которые по состоянию на дату оценки заключены договоры аренды	шт.	404
6	Вакантная площадь объекта (без учета м/м)	кв. м, BOMA	3 754,22
7	Вакантные м/м	шт.	179
8	Текущий уровень недозарузки для офисных помещений	%	7,67%
9	Рыночный уровень недозагрузки офисной недвижимости	%	12,77%
10	Средневзвешенная величина ставки по договорам аренды на помещения (без учета м/м), на которые по состоянию на дату оценки заключены договоры аренды (с учетом эксплуатационных расходов)	руб./кв. м (BOMA)/год	41 330
11	Средневзвешенная величина ставки по договорам аренды на м/м, на которые по состоянию на дату оценки заключены договоры аренды	руб./м/м/год	131 297
12	ПВД от оцениваемого помещения (с учетом эксплуатационных расходов)	руб./год без НДС	2 079 601 169
13	ПВД от оцениваемых помещений, на которые по состоянию на дату оценки заключены договоры аренды (без учета м/м)	руб./год без НДС	1 867 980 645
14	ПВД от вакантных оцениваемых помещений (без учета м/м)	руб./год без НДС	155 163 028
15	ПВД от м/м, на которые на дату оценки заключены договоры аренды	руб./год без НДС	32 955 422
16	ПВД от вакантных м/м	руб./год без НДС	23 502 074
17	Уровень недозагрузки	%	0,00%
18	ДВД от оцениваемого помещения (с учетом эксплуатационных расходов)	руб./год без НДС	1 900 936 067
19	ДВД от оцениваемых помещений, на которые по состоянию на дату оценки заключены договоры аренды (без учета м/м)		1 867 980 645
20	ДВД от вакантных оцениваемых помещений (без учета м/м)		-
21	ДВД от м/м, на которые на дату оценки заключены договоры аренды		32 955 422
22	ДВД от вакантных м/м		-
23	База для расчета расходов на страхование	руб. без НДС	12 929 485 000
24	Эксплуатационные расходы	руб./год без НДС	(348 567 568)
25	Коммунальные расходы, не возмещаемые арендаторами	руб./год без НДС	(81 642 707)
26	Налог на имущество (от кадастровой стоимости)	руб./год	(125 675 105)
27	Расходы на страхование (от среднегодовой балансовой стоимости)	руб./год	(2 839 819)
28	Величина ежегодных отчислений в резерв на капитальный ремонт	руб./год без НДС	(37 621 864)
29	Арендная плата за землю	руб./год без НДС	(11 640 504)
30	Комерческие расходы	руб./год без НДС	-
31	Итого операционные расходы	руб./год без НДС	(607 987 566)
32	Чистый операционный доход от объекта оценки	руб./год без НДС	1 292 948 501
33	Коэффициент капитализации	%	10,00%
34	**Справедливая стоимость объекта недвижимости, определенная в рамках доходного подхода**	**руб. без НДС**	**12 929 485 000**

Источник: расчеты АО "НЭО Центр"

Таблица 8.14. Расчет справедливой стоимости объекта оценки и пообъектное распределение стоимости в рамках доходного подхода

№ п/п	Вид объекта недвижимости	Общая площадь объекта недвижимости, кв. м	Правообладатель объекта недвижимости	Состав передаваемых прав на объект недвижимости	Доля в праве	Правоудостоверяющий документ	Кадастровый (условный) номер объекта недвижимости	Балансовая стоимость, руб.	Стоимость в рамках доходного подхода, руб., без НДС (без учета доли в праве)	Стоимость в рамках доходного подхода, руб., без НДС (с учетом доли в праве)
1	Доля в праве общей долевой собственности на помещения, общая площадь которых 8 282,6 кв. м, составляющая 726 104/1 184 692 доли в праве общей долевой собственности на общие помещения; кадастровый номер: 77:01:0003040:5090. Свидетельство о государственной регистрации права на долю 726104/1184692 в праве на помещение 77-АН № 193646 от 21.04.2011 г.	8 282,60	Владельцы инвестиционных паев - ЗПИФ недвижимости "РВМ Мегаполис" ДУ ЗАО УК "РВМ Капитал"	Доля в праве общей долевой собственности 726 104/1 184 692	726 104/ 1 184 692	Выписка из ЕГРН № 77/100/606/2018-267 от 18.12.2018 г.	77:01:0003040:5090	221 508 603,39	1 179 214 878	722 747 043
2	Помещение, назначение: нежилое; общая площадь 316,6 кв. м, расположенное по адресу: г. Москва, ул. Порываевой Маши, д. 34; кадастровый номер: 77:08:0003040:5097. Свидетельство о государственной регистрации права 77-АР № 124112 от 06.03.2014 г.	316,60	Владельцы инвестиционных паев - ЗПИФ недвижимости "РВМ Мегаполис" ДУ ЗАО УК "РВМ Капитал"	Общая долевая собственность	1	Выписка из ЕГРН № 77/100/606/2018-9088 от 18.12.2018 г.	77:01:0003040:5097	14 812 871,66	48 332 024	48 332 024
3	Помещение, назначение: нежилое; общая площадь 67,8 кв. м, расположенное по адресу: г. Москва, ул. Порываевой Маши, д. 34; кадастровый номер: 77:08:0003040:5097. Свидетельство о государственной регистрации права 77-АР № 124726 от 18.03.2014 г.	67,80	Владельцы инвестиционных паев - ЗПИФ недвижимости "РВМ Мегаполис" ДУ ЗАО УК "РВМ Капитал"	Общая долевая собственность	1	Выписка из ЕГРН № 77/100/606/2018-9443 от 18.12.2018 г.	77:01:0003040:5096	3 172 181,61	10 350 320	10 350 320
4	Помещение, назначение: нежилое; общая площадь 72 226 кв. м, расположенное по адресу: г. Москва, ул. Порываевой Маши, д. 34; кадастровый номер: № 77:08:0003040:5098. Свидетельство о государственной регистрации права 77-АР № 124110 от 06.03.2014 г.	72 226,00	Владельцы инвестиционных паев - ЗПИФ недвижимости "РВМ Мегаполис" ДУ ЗАО УК "РВМ Капитал"	Общая долевая собственность	1	Выписка из ЕГРН № 77/100/336/2018-2980 от 10.08.2018 г.	77:01:0003040:5098	3 583 255 449,21	11 691 587 778	11 691 587 778
Итого:		**80 893,00**						**3 822 749 105,87**	**12 929 485 000**	**12 473 017 165**

Источник: расчеты АО "НЭО Центр"

Примечание. Для расчета доли в праве общей долевой собственности (726 104/1 184 692) на помещение с кадастровым № 77:01:0003040:5090 рассчитывалась стоимость без учета доли прямопропорционально балансовой стоимости с умножением на обратное значение доли в праве.

РАЗДЕЛ 9. СОГЛАСОВАНИЕ РЕЗУЛЬТАТОВ

9.1. Общие сведения о порядке согласования результатов

Основываясь на двух подходах к оценке (доходном и сравнительном), Исполнитель получил результаты, позволяющие прийти к согласованному мнению о стоимости объекта оценки с учетом как количественного, так и качественного их значения.

В общем случае в итоговом согласовании каждому из результатов, полученных различными подходами, придается свой вес. Логически обосновываемое численное значение весовой характеристики соответствующего подхода зависит от таких факторов, как характер недвижимости, цель оценки и используемое определение стоимости, количество и качество данных, подкрепляющих каждый примененный метод.

При расчете итоговой справедливой стоимости были учтены преимущества и недостатки каждого из примененных подходов для данного случая оценки. Характеристика используемых подходов приведена в Приложении 2 к Отчету ("Основные методологические положения оценки").

Краткая характеристика сравнительного подхода

Сравнительный подход при оценке может оказывать очень большое влияние на итоговое согласование стоимости, если имеется рыночная информация по сделкам с объектами, аналогичными оцениваемому. Продажи сопоставимых объектов позволяют оценить отличия оцениваемого объекта от сопоставимых объектов и получить оцененную справедливую стоимость рассматриваемого объекта недвижимости. Сравнительный подход имеет следующие преимущества:

- это единственный подход, базирующийся на рыночных ценах недвижимости;
- данный подход отражает текущую реальную практику сделок на рынке недвижимости.

Краткая характеристика доходного подхода

Неоспоримым преимуществом доходного подхода является то, что это единственный подход, который учитывает будущие ожидания относительно цен, затрат, инвестиций и т. п. Особенно важно то, что данный подход оценивает будущие выгоды от владения объектом, поскольку покупатель, принимая решение об инвестировании средств, сопоставляет предлагаемую цену и ожидаемые выгоды. Основные трудности, связанные с применением доходного подхода, заключаются в сложности определения обоснованного годового денежного потока, учете всех возможных доходов и расходов и их размеров в будущем.

Описанный выше анализ результатов расчетов двумя подходами опирается, прежде всего, на вывод, сделанный при анализе наиболее эффективного использования объекта оценки в соответствии с указанным в стандартах оценки, обязательных к применению субъектами оценочной деятельности, утвержденных Приказом Министерства экономического развития Российской Федерации (Минэкономразвития России) от 20 мая 2015 г. №297 "Об утверждении федерального стандарта оценки "Общие понятия оценки, подходы к оценке и требования к проведению оценки (ФСО №1)".

При расчете итоговой справедливой стоимости были учтены преимущества и недостатки каждого из примененных подходов для данного случая оценки.

Таблица 9.1. Анализ достоинств и недостатков используемых подходов оценки, согласование результатов

№ п/п	Наименование характеристики	Сравнительный подход		Доходный подход	
		Степень соответствия критерию (соответствует – 1, не соответствует – 0)	Комментарий	Степень соответствия критерию (соответствует – 1, не соответствует – 0)	Комментарий
1	Достоверность и достаточность информации, используемой в расчетах	1	Соответствует в полной мере	1	Соответствует в полной мере
2	Достоверность и достаточность информации об объектах-аналогах, используемых в расчетах	1	Информация об объектах-аналогах получена из открытых источников. Исполнитель не может гарантировать их абсолютную точность	1	Соответствует в полной мере, т. к. информация о величине арендных ставок принималась на основании данных фактически заключенных договоров аренды
3	Соответствие использованных расчетных методов объему доступной рыночной информации	1	Соответствует в полной мере	1	Соответствует в полной мере
4	Соответствие виду и типу объекта и характеру его использования	1	Соответствует в полной мере	1	Соответствует в полной мере
5	Соответствие цели и назначению оценки, а также используемому стандарту (базе) стоимости	1	Соответствует в полной мере	1	Соответствует в полной мере
6	Способность учитывать действительные намерения покупателя	1	Соответствует в полной мере	1	Соответствует в полной мере
7	Способность учитывать конъюнктуру рынка	1	Соответствует в полной мере	1	Сделки по аренде систематичны, цены сделок соответствуют рыночным данным
8	Соответствие полученного подходом результата данным анализа рынка	1	Соответствует среднерыночному диапазону	1	Соответствует среднерыночному диапазону
9	Способность учитывать текущее техническое состояние	1	Соответствует в полной мере	1	Соответствует в полной мере
Сумма положительных критериев в рамках каждого из подходов		9		9	
Общая сумма положительных критериев					18
Доля положительных критериев в рамках каждого из подходов в общей сумме положительных критериев (округленно)		**50%**		**50%**	

Источник: анализ рынка и расчеты АО "НЭО Центр"

9.2. Определение итоговой величины справедливой стоимости объекта оценки

В рамках проведения настоящей оценки при расчете справедливой стоимости объекта оценки Исполнитель применял доходный и сравнительный подходы, опираясь на значительный объем информации по достаточно репрезентативной, по его мнению, выборке объектов недвижимости.

Основываясь на качестве информации, используемой в процессе определения стоимости различными подходами, цели оценки и учитывая преимущества и недостатки используемых методов, Исполнитель принял решение присвоить следующие удельные веса полученным результатам:

- стоимость, определенная сравнительным подходом, — 50%;
- стоимость, определенная доходным подходом, — 50%.

Расчет итоговой справедливой стоимости объекта оценки представлен в таблице ниже по тексту Отчета (Таблица 9.2).

Таким образом, справедливая стоимость объекта оценки на дату оценки без учета НДС (20%) составляет:

11 986 000 000 (Одиннадцать миллиардов девятьсот восемьдесят шесть миллионов) руб.

Таблица 9.2. Расчет итоговой справедливой стоимости объекта оценки

№ п/п	Вид объекта недвижимости	Общая площадь объекта недвижимости, кв. м	Правообладатель объекта недвижимости	Состав передаваемых прав на объект недвижимости	Правоудостоверяющий документ	Стоимость в рамках сравнительного подхода, руб., без НДС	Удельный вес сравнительного подхода	Стоимость в рамках доходного подхода, руб., без НДС	Удельный вес доходного подхода	Итоговая справедливая стоимость, руб., без НДС (округленно)
1	Доля в праве общей долевой собственности на помещения, общая площадь которых 8 282,6 кв. м, составляющая 726 104/1 184 692 доли в праве общей долевой собственности на общие помещения; кадастровый номер: 77:01:0003040:5090. Свидетельство о государственной регистрации права на долю 726104/1184692 в праве на помещение 77-АН № 193646 от 21.04.2011 г.	8 282,60	Владельцы инвестиционных паев - ЗПИФ недвижимости "РВМ Мегаполис" ДУ ЗАО УК "РВМ Капитал"	Доля в праве общей долевой собственности 726 104/1 184 692	Выписка из ЕГРН № 77/100/606/2018-267 от 18.12.2018 г.	666 212 543	0,5	722 747 043	0,5	695 000 000
2	Помещение, назначение: нежилое; общая площадь 316,6 кв. м, расположенное по адресу: г. Москва, ул. Порываевой Маши, д. 34; кадастровый номер: 77:08:0003040:5097. Свидетельство о государственной регистрации права 77-АР № 124112 от 06.03.2014 г.	316,60	Владельцы инвестиционных паев - ЗПИФ недвижимости "РВМ Мегаполис" ДУ ЗАО УК "РВМ Капитал"	Общая долевая собственность	Выписка из ЕГРН № 77/100/606/2018-9088 от 18.12.2018 г.	44 551 412	0,5	48 332 024	0,5	46 000 000
3	Помещение, назначение: нежилое; общая площадь 67,8 кв. м, расположенное по адресу: г. Москва, ул. Порываевой Маши, д. 34; кадастровый номер: 77:08:0003040:5097. Свидетельство о государственной регистрации права 77-АР № 124726 от 18.03.2014 г.	67,80	Владельцы инвестиционных паев - ЗПИФ недвижимости "РВМ Мегаполис" ДУ ЗАО УК "РВМ Капитал"	Общая долевая собственность	Выписка из ЕГРН № 77/100/606/2018-9443 от 18.12.2018 г.	9 540 700	0,5	10 350 320	0,5	10 000 000
4	Помещение, назначение: нежилое; общая площадь 72 226 кв. м, расположенное по адресу: г. Москва, ул. Порываевой Маши, д. 34; кадастровый номер: № 77:08:0003040:5098. Свидетельство о государственной регистрации права 77-АР № 124110 от 06.03.2014 г.	72 226,00	Владельцы инвестиционных паев - ЗПИФ недвижимости "РВМ Мегаполис" ДУ ЗАО УК "РВМ Капитал"	Общая долевая собственность	Выписка из ЕГРН № 77/100/336/2018-2980 от 10.08.2018 г.	10 777 051 949	0,5	11 691 587 778	0,5	11 235 000 000
Итого:		**80 893,00**				**11 497 356 604**		**12 473 017 165**		**11 986 000 000**

Источник: расчеты АО "НЭО Центр"

РАЗДЕЛ 10. ДЕКЛАРАЦИЯ КАЧЕСТВА ОЦЕНКИ

Оценщик, выполнивший данную работу, подтверждает на основании знаний и убеждений следующее:

- утверждения и факты, содержащиеся в данном Отчете, являются правильными и корректными;
- анализ, мнения и заключения соответствуют сделанным допущениям и ограничивающим условиям и являются его личными, независимыми и профессиональными;
- у Оценщика не было текущего имущественного интереса, отсутствует будущий имущественный интерес в объекте оценки и отсутствуют какие-либо дополнительные обязательства (кроме обязательств по договору на проведение оценки) по отношению к какой-либо из сторон, связанных с объектом оценки;
- оплата услуг Оценщика не связана с определенной итоговой величиной стоимости объекта и также не связана с заранее предопределенной стоимостью или стоимостью, определенной в пользу Заказчика;
- анализ информации, мнения и заключения, содержащиеся в Отчете, соответствуют требованиям Федерального закона от 29 июля 1998 г. №135-ФЗ "Об оценочной деятельности в Российской Федерации", ФСО №1, ФСО №2, ФСО №3, утвержденных приказами №297, 298, 299, (соответственно) Министерства экономического развития и торговли Российской Федерации 20 мая 2005 г., ФСО №7 утвержденного приказом №611 Министерства экономического развития и торговли Российской Федерации 25 декабря 2014 г.
- анализ информации, мнения и заключения, содержащиеся в Отчете, соответствуют требованиям Международного стандарта финансовой отчетности (IFRS) 13 "Оценка справедливой стоимости", введенному в действие на территории Российской Федерации приказом Министерства финансов Российской Федерации от 18.07.2012 г. №106н;
- осмотр объекта оценки проведен с помощью лиц, указанных в графе "Информация обо всех привлекаемых к проведению оценки и подготовке отчета об оценке специалистах" раздела 1 настоящего Отчета;
- помощь Оценщику в подготовке Отчета в части сбора и обработки информации, анализа и проведения прочих исследований оказывали сотрудники Исполнителя, указанные в разделе 1;
- квалификация Оценщика, участвующего в выполнении Отчета, соответствует профессиональным критериям Ассоциации "СРОО "Экспертный совет".

Оценщик,
Руководитель проектов,
Департамент финансового
консультирования и оценки **Т.А. Соломенникова**

Партнер,
Департамент финансового
консультирования и оценки **А. Ф. Матвеева**

РАЗДЕЛ 11. СПИСОК ИСТОЧНИКОВ ИНФОРМАЦИИ

Данные, предоставленные Заказчиком:

- копии выписок из ЕГРН[90];
- копии технической документации;
- справка б/н от 24.06.2021 г. с перечнем арендуемых и вакантных помещений с указанием ставок аренды;
- информация о первоначальной и остаточной стоимости имущества;
- информация о величине расходов на содержание имущества.

Нормативные акты:

- Конституция РФ;
- Гражданский кодекс Российской Федерации;
- Налоговый кодекс Российской Федерации;
- Федеральный закон РФ от 29.07.1998 г. №135-ФЗ "Об оценочной деятельности в Российской Федерации".

Стандарты оценки:

- Федеральный стандарт оценки "Общие понятия оценки, подходы к оценке и требования к проведению оценки (ФСО №1)", утвержденный приказом Министерства экономического развития и торговли Российской Федерации (Минэкономразвития России) от 20 мая 2015 г. №297;
- Федеральный стандарт оценки "Цель оценки и виды стоимости (ФСО №2)", утвержденный приказом Министерства экономического развития и торговли Российской Федерации (Минэкономразвития России) от 20 мая 2015 г. №298;
- Федеральный стандарт оценки "Требования к отчету об оценке (ФСО №3)", утвержденный приказом Министерства экономического развития и торговли Российской Федерации (Минэкономразвития России) от 20 мая 2015 г. №299;
- Федеральный стандарт оценки "Оценка недвижимости (ФСО №7)" утвержденный приказом Министерства экономического развития и торговли Российской Федерации (Минэкономразвития России) от 25.09.2014 г.;
- стандарт финансовой отчетности (IFRS) 13 "Оценка справедливой стоимости", введенный в действие на территории Российской Федерации приказом Министерства финансов Российской Федерации от 18 июля 2012 г. №106н;
- Стандарты и правила оценочной деятельности, утвержденные Ассоциацией "СРОО "Экспертный совет".

Научная литература:

- Григорьев В. В. Оценка и переоценка основных фондов. М.: Инфра-М, 1997 г.;
- Тарасевич Е. И. Оценка недвижимости. СПб., 1997;
- Харрисон Г. С. Оценка недвижимости. М., 1994;
- Фридман Д., Ордуэй Н. Анализ и оценка приносящей доход недвижимости. М., 1995.

[90] Реквизиты правоустанавливающих и правоудостоверяющих документов представлены в таблице выше по тексту Отчета (Таблица 3.1).

Порталы:

- www.cbonds.ru
- www.cbr.ru
- www.irr.ru
- www.mian.ru
- www.miel.ru
- www.incom.ru
- www.rieltor.ru
- www.paulsyard.ru
- www.zdanie.info
- www.blackwood.ru
- www.roszem.ru
- www.realto.ru
- www.ners.ru

ПРИЛОЖЕНИЕ 1

ДОКУМЕНТЫ, РЕГЛАМЕНТИРУЮЩИЕ ДЕЯТЕЛЬНОСТЬ ИСПОЛНИТЕЛЯ

Заказчик:

ЗАО УК "РВМ Капитал"
Д. У. ЗПИФ недвижимости "РВМ Мегаполис"

Исполнитель:

АО "НЭО Центр"



Ассоциация «Сообщество оценочных компаний «СМАО»

дубликат
от 14.07.2015

СМАО

СВИДЕТЕЛЬСТВО

Акционерное общество "НЭО Центр"

Является членом Ассоциации «Сообщество оценочных компаний «СМАО»

ИНН 7706793139
Адрес: 119017,г. Москва, Пыжевский переулок., д.5, стр.1, офис 160

Свидетельство **№ 1090**
Дата выдачи: **23 октября 2007**

Генеральный директор *А.И. Вяселева*

Ассоциация «Сообщество оценочных компаний «СМАО»

АЛЬФА СТРАХОВАНИЕ

**ПОЛИС СТРАХОВАНИЯ ОТВЕТСТВЕННОСТИ
ЮРИДИЧЕСКОГО ЛИЦА ПРИ ОСУЩЕСТВЛЕНИИ ОЦЕНОЧНОЙ ДЕЯТЕЛЬНОСТИ
№08305/776/0000025/20**

Настоящий Полис выдан Страховщиком - **АО «АльфаСтрахование»** на основании Заявления Страхователя в подтверждение условий Договора страхования ответственности оценщиков **№08305/776/0000025/20** (далее Договор страхования), неотъемлемой частью которого он является, действует в соответствии с Договором страхования и "Правилами страхования профессиональной ответственности оценщиков от 02.11.2015, которые прилагаются и являются его неотъемлемой частью. Подписывая настоящий Полис, Страхователь подтверждает, что получил эти Правила, ознакомлен с ними и обязуется выполнять.

Страхователь: Наименование: **АО «НЭО Центр»**
Местонахождение:119017, г. Москва, Пыжевский пер., д. 5, стр.1, офис 160
ИНН 7706793139

Объект страхования: не противоречащие законодательству территории страхования имущественные интересы Страхователя, связанные с:
а) риском наступления ответственности по обязательствам, возникающим вследствие причинение вреда имущественным интересам Выгодоприобретателей, возникшим в результате непреднамеренных ошибок сотрудников Страхователя в ходе осуществления ими оценочной деятельности, в том числе обязанностью Страхователя в порядке, установленном гражданским законодательством Российской Федерации, возместить ущерб, нанесенный Заказчику, заключившему договор на проведение оценки и (или) третьим лицам в связи с наступлением указанных выше обстоятельств;
б) риском наступления ответственности за нарушение требований договора на проведение оценки и за причинение вреда имуществу (имущественным интересам) третьих лиц (Выгодоприобретателей) в результате нарушения требований Федерального закона от 29.07.1998 г. № 135-ФЗ «Об оценочной деятельности в Российской Федерации», федеральных стандартов оценки, иных нормативных правовых актов Российской Федерации в области оценочной деятельности, стандартов и правил оценочной деятельности;
в) риском возникновения судебных и иных расходов Страхователя, в связи с заявленными ему требованиями (исками, претензиями) о возмещении вреда, связанных с наступлением ответственности Страхователя по указанным в п. а) и п. б) п. 2.1 Договора страхования.

Страховой случай: события, указанные в п. 2.2.1 Договора страхования, с наступлением которых возникает обязанность Страховщика произвести страховую выплату Выгодоприобретателям, вред имущественным интересам которых нанесен в результате Застрахованной деятельности Страхователя, в результате чего на основании претензии, признанной Страхователем добровольно с предварительного согласия Страховщика или на основании вступившего в законную силу решения суда, арбитражного суда или третейского суда установлена обязанность Страхователя такой вред (реальный ущерб) компенсировать.

Оценочная деятельность: деятельность сотрудников Страхователя, направленная на установление в отношении объектов оценки рыночной или иной, предусмотренной федеральными стандартами оценки, стоимости.

Страховая сумма: по всем страховым случаям: 1 000 100 000,00 (Один миллиард сто тысяч и 00/100) рублей.

Полис № 08305/776/0000025/20

АЛЬФА СТРАХОВАНИЕ

Лимит ответственности: по одному страховому случаю устанавливается в размере 1 000 100 000,00 (Один миллиард сто тысяч и 00/100) рублей.

Лимит ответственности по возмещению судебных и иных расходов Страхователя по всем страховым случаям, произошедшим в течение срока действия Договора страхования, составляет 10% от страховой суммы, указанной в п. 3.1 Договора страхования.

Территория страхования: Российская Федерация, Украина, Казахстан.

Срок действия Договора страхования:
Договор страхования вступает в силу с 00 часов 00 минут «01» января 2021 г. и действует по 23 часа 59 минут «31» декабря 2021 г. включительно.

По настоящему Договору покрываются исключительно претензии или исковые требования, предъявленные Страхователю третьими лицами в течение периода страхования и/или не позднее 3 (трех) лет после окончания действия договора страхования за ошибки, допущенные сотрудниками Страхователя в период с 00 часов 00 минут 01 января 2016 г. по 24 часа 00 минут 31 декабря 2020 г.

Страховщик:
АО «АльфаСтрахование»

/ Горин А. Э./

Страхователь:
АО «НЭО Центр»

/Плотникова В. В./

Место и дата выдачи полиса:
г.Москва
«26» ноября 2020 г.

*Полис № **08305/776/0000025/20***

119311, Москва, пр.Вернадского, 8А, пом. XXIII
Тел: (495)604-41-69, 604-41-70, 604-41-71
e-mail: info@smao.ru, www.smao.ru

ВЫПИСКА
из реестра членов Ассоциации «Сообщество оценочных компаний «СМАО»

Дата выдачи: 17 мая 2021 г.

Акционерное общество «НЭО Центр» (АО "НЭО Центр") является членом Ассоциации «Сообщество оценочных компаний «СМАО», дата приёма в члены – 23.10.2007, свидетельство о членстве № 1090.

Генеральный директор Ассоциации СМАО Суслова С. В.

Ассоциация "СМАО"

119311, Москва, пр.Вернадского, 8А, пом. XXIII
www.smao.ru, (495) 604-41-69, 604-41-70, info@smao.ru

ПЛАТФОРМА РЕШЕНИЙ ДЛЯ БИЗНЕСА

ДОВЕРЕННОСТЬ №11/21

Первое февраля две тысячи двадцать первого года

город Москва

Настоящей доверенностью **акционерное общество «НЭО Центр»,** ИНН 7706793139/КПП 770601001, место нахождения: 119017, г. Москва, Пыжевский пер., д. 5, стр. 1, офис 160, внесенное в Единый государственный реестр юридических лиц 16.04.2013 г. под основным государственным регистрационным номером 1137746344933 (далее — Общество), **в лице генерального директора Плотниковой Валерии Владимировны**, действующей на основании устава, уполномочило

гражданку Матвееву Арину Фаназилевну (паспорт серия 45 15 №508186, выдан 12.01.2016 г. отделением УФМС России по г. Москве по району Красносельский, код подразделения 770-006, адрес регистрации: г. Москва, 3-й Красносельский пер., д. 6, кв. 22)

- представлять интересы Общества в коммерческих и некоммерческих организациях, государственных органах власти и правоохранительных органах;
- вести переговоры, определять условия и заключать с третьими лицами (российскими и зарубежными юридическими и физическими лицами, а также индивидуальными предпринимателями) от имени Общества (в качестве исполнителя) договоры на проведение оценки, выполнение работ, оказание консультационных и иных услуг, сумма по которым (каждого в отдельности) не превышает 3 000 000 (Три миллиона) руб., в т. ч. НДС, а также изменять, дополнять, отказываться от исполнения и расторгать вышеуказанные договоры;
- заключать договоры с российскими и зарубежными юридическими и физическими лицами, а также с индивидуальными предпринимателями от имени Общества (в качестве заказчика) на выполнение работ, оказание услуг (за исключением рамочных договоров), сумма по которым (каждого в отдельности) не превышает 1 000 000 (Один миллион) руб., в т. ч. НДС, подписывать акты сдачи-приемки услуг (работ) по таким договорам, дополнять, расторгать, отказываться от исполнения, а также выполнять иные действия, необходимые для исполнения настоящего поручения;
- подписывать дополнительные соглашения и (или) задания к рамочным договорам, заключаемым с российскими и зарубежными юридическими лицами, индивидуальными предпринимателями) от имени Общества (в качестве заказчика), при этом сумма каждого дополнительного соглашения и (или) задания к договору не превышает 500 000 (Пятьсот тысяч) руб., в том числе НДС;
- подписывать дополнительные соглашения и (или) задания к рамочным договорам, заключаемым с физическими лицами от имени Общества (в качестве заказчика), при этом сумма каждого дополнительного соглашения и (или) задания к договору не превышает 100 000 (Сто тысяч) руб., в том числе НДС;
- подписывать от имени Общества документы и их копии, связанные с деятельностью Общества по оказанию услуг и выполнению работ, а именно: коммерческие предложения, письма, заявки, запросы, уведомления, акты приема-передачи документов, претензии, ответы на претензии, протоколы совещаний; подписывать отчеты об оценке, бизнес-планы, заключения, инженерные записки и иные результаты услуг (работ), оказанных (выполненных) Обществом; акты сдачи-приемки услуг (работ), оказанных (выполненных) Обществом, счета, счета-фактуры, командировочные удостоверения, а также подписывать соглашения о конфиденциальности, соглашения о сотрудничестве, агентские договоры и соглашения о консорциуме.

Настоящая доверенность выдана сроком на 1 (Один) год, без права передоверия.

Образец подписи уполномоченного лица _____ **А. Ф. Матвеева**

Генеральный директор **В. В. Плотникова**

+7 (495) 739-39-77 | info@neoconsult.ru
119435, Россия, Москва, Большой Саввинский пер., д. 12, стр. 8
www.neoconsult.ru

HLB THE GLOBAL ADVISORY AND ACCOUNTING NETWORK



Некоммерческое партнерство
«Саморегулируемая организация оценщиков
«Экспертный совет»
Включена в единый государственный реестр саморегулируемых организаций оценщиков «28» октября 2010 г. за №0011

СВИДЕТЕЛЬСТВО

о членстве в саморегулируемой организации оценщиков

12.04.2016 г. № 2000

Соломенникова
Татьяна Алексеевна

Паспорт 94 04 522315, выдан УВД г. Воткинска и Воткинского района Удмуртской Республики. Дата выдачи 23.12.2004 г. Код подразделения 182-006

Включена в реестр членов Некоммерческого партнерства «Саморегулируемая организация оценщиков «Экспертный совет» от 12.04.2016 г. за № 2000

Основание: решение Совета Некоммерческого партнерства «Саморегулируемая организация оценщиков «Экспертный совет» от 31.03.2016 г.

Президент А. В. Каминский

002775

Срок действия настоящего свидетельства – до прекращения членства в НП «СРОО «ЭС»

ПОЛИС ОБЯЗАТЕЛЬНОГО СТРАХОВАНИЯ ОТВЕТСТВЕННОСТИ ОЦЕНЩИКА ПРИ ОСУЩЕСТВЛЕНИИ ОЦЕНОЧНОЙ ДЕЯТЕЛЬНОСТИ
№08305/776/00014/20

Настоящий Полис выдан Страховщиком - **АО «АльфаСтрахование»** на основании Заявления Страхователя в подтверждение условий Договора обязательного страхования ответственности оценщика при осуществлении оценочной деятельности **№08305/776/00014/20** (далее Договор страхования), неотъемлемой частью которого он является, действует в соответствии с Договором страхования и «Правилами страхования профессиональной ответственности оценщиков» от 02.11.2015г., которые прилагаются и являются его неотъемлемой частью. Подписывая настоящий Полис, Страхователь подтверждает, что получил эти Правила, ознакомлен с ними и обязуется выполнять.

Страхователь: Наименование: **Соломенникова Татьяна Алексеевна**
Местонахождение: 141196, Московская обл., г. Фрязино, пр-кт Мира, 18а, кв. 21
ИНН 180401952057

Объект страхования:
А) имущественные интересы, связанные с риском ответственности оценщика (Страхователя) по обязательствам, возникающим вследствие причинения ущерба заказчику, заключившему договор на проведение оценки, и (или) третьим лицам (Выгодоприобретателям).
Б) имущественные интересы Страхователя, связанные с риском возникновения непредвиденных судебных и иных расходов Страхователя, в связи с заявленными ему требованиями (исками, претензиями) о возмещении вреда, риск наступления ответственности за причинение которого застрахован по договору страхования.

Страховой случай: с учетом всех положений, определений и исключений, предусмотренных настоящим Договором и Правилами страхования – установленный вступившим в законную силу решением арбитражного суда (признанный Страховщиком) факт причинения ущерба действиями (бездействием) оценщика в результате нарушения требований федеральных стандартов оценки, стандартов и правил оценочной деятельности, установленных саморегулируемой организацией оценщиков, членом которой являлся оценщик на момент причинения ущерба.
Страховым случаем также является возникновение непредвиденных судебных и иных расходов Страхователя, связанных с заявленными ему требованиями (исками, претензиями) о возмещении вреда, риск наступления ответственности за причинение которого застрахован по договору страхования, при условии, что:
- такие расходы предварительно письменно согласованы со Страховщиком;
- такие расходы произведены с целью отклонить требования (иски, претензии) о возмещении вреда или снизить размер возмещения.

Оценочная деятельность: деятельность Страхователя, направленная на установление в отношении объектов оценки рыночной или иной, предусмотренной федеральными стандартами оценки, стоимости.

Страховая сумма: 5 000 000,00 (Пять миллионов и 00/100) рублей - по всем страховым случаям, наступившим в течение срока действия Договора страхования.

Лимит ответственности на один страховой случай: 5 000 000,00 (Пять миллионов и 00/100) рублей

Территория страхового покрытия: Россия, Грузия, Казахстан, Белоруссия.

Безусловная франшиза не установлена.

АЛЬФА СТРАХОВАНИЕ

Срок действия Договора страхования:

Договор страхования вступает в силу с 00 часов 00 минут 05 июня 2020 г. и действует по 24 часа 00 минут 04 июня 2021 г.

Страхование распространяется на страховые случаи, произошедшие в течение срока действия Договора страхования.

Случай признается страховым при условии, что:

- действие / бездействие оценщика, повлекшие причинение вреда, произошли в течение периода страхования указанного в договоре страхования;
- имеется наличие прямой причинно-следственной связи между действием / бездействием оценщика и вредом, о возмещении которого предъявлена претензия;
- требование о возмещении вреда (иски, претензии), причиненного данным событием, впервые заявлены пострадавшей стороной в **течение сроков исковой давности**, установленной законодательством Российской Федерации.

Страховщик:
АО «АльфаСтрахование»

_____ /Орлов Д. А./

Страхователь:
Соломенникова Татьяна Алексеевна

_____ / Соломенникова Т. А./

Место и дата выдачи полиса:
г.Москва
«27» мая 2020 г.

Полис №08305/776/00014/20

АЛЬФА СТРАХОВАНИЕ

ПОЛИС ОБЯЗАТЕЛЬНОГО СТРАХОВАНИЯ ОТВЕТСТВЕННОСТИ ОЦЕНЩИКА ПРИ ОСУЩЕСТВЛЕНИИ ОЦЕНОЧНОЙ ДЕЯТЕЛЬНОСТИ №08305/776/0000009/21

Настоящий Полис выдан Страховщиком - **АО «АльфаСтрахование»** на основании Заявления Страхователя в подтверждение условий Договора обязательного страхования ответственности оценщика при осуществлении оценочной деятельности №08305/776/0000009/21 (далее Договор страхования), неотъемлемой частью которого он является, действует в соответствии с Договором страхования и «Правилами страхования профессиональной ответственности оценщиков» от 02.11.2015г., которые прилагаются и являются его неотъемлемой частью. Подписывая настоящий Полис, Страхователь подтверждает, что получил эти Правила, ознакомлен с ними и обязуется выполнять.

Страхователь: Наименование: **Оценщик Соломенникова Татьяна Алексеевна**
Местонахождение: 141196, Московская обл., г. Фрязино, пр-кт Мира, 18а, кв. 21
ИНН 180401952057

Объект страхования:
А) имущественные интересы, связанные с риском ответственности оценщика (Страхователя) по обязательствам, возникающим вследствие причинения ущерба заказчику, заключившему договор на проведение оценки, и (или) третьим лицам (Выгодоприобретателям).
Б) имущественные интересы Страхователя, связанные с риском возникновения непредвиденных судебных и иных расходов Страхователя, в связи с заявленными ему требованиями (исками, претензиями) о возмещении вреда, риск наступления ответственности за причинение которого застрахован по договору страхования.

Страховой случай: с учетом всех положений, определений и исключений, предусмотренных настоящим Договором и Правилами страхования – установленный вступившим в законную силу решением арбитражного суда (признанный Страховщиком) факт причинения ущерба действиями (бездействием) оценщика в результате нарушения требований федеральных стандартов оценки, стандартов и правил оценочной деятельности, установленных саморегулируемой организацией оценщиков, членом которой являлся оценщик на момент причинения ущерба.
Страховым случаем также является возникновение непредвиденных судебных и иных расходов Страхователя, связанных с заявленными ему требованиями (исками, претензиями) о возмещении вреда, риск наступления ответственности за причинение которого застрахован по договору страхования, при условии, что:
- такие расходы предварительно письменно согласованы со Страховщиком;
- такие расходы произведены с целью отклонить требования (иски, претензии) о возмещении вреда или снизить размер возмещения.

Оценочная деятельность: деятельность Страхователя, направленная на установление в отношении объектов оценки рыночной или иной, предусмотренной федеральными стандартами оценки, стоимости.

Страховая сумма: 30 000 000,00 (Тридцать миллионов и 00/100) рублей - по всем страховым случаям, наступившим в течение срока действия Договора страхования.

Лимит ответственности на один страховой случай: 30 000 000,00 (Тридцать миллионов и 00/100) рублей

Территория страхового покрытия: Россия, Грузия, Казахстан, Белоруссия.

Безусловная франшиза не установлена.

115162, Москва, ул. Шаболовка, 31, стр. Б • 8 800 333 0 999 (звонок по России бесплатный), +7 (495) 788 0 999 • Лицензия Банка России СИ № 2239 от 13.03.2017 г.

АЛЬФА СТРАХОВАНИЕ

Срок действия Договора страхования:

Договор страхования вступает в силу с 00 часов 00 минут 05 июня 2021 г. и действует по 24 часа 00 минут 04 июня 2022 г.

Страхование распространяется на страховые случаи, произошедшие в течение срока действия Договора страхования.

Случай признается страховым при условии, что:

- действие / бездействие оценщика, повлекшие причинение вреда, произошли в течение периода страхования указанного в договоре страхования;
- имеется наличие прямой причинно-следственной связи между действием / бездействием оценщика и вредом, о возмещении которого предъявлена претензия;
- требование о возмещении вреда (иски, претензии), причиненного данным событием, впервые заявлены пострадавшей стороной в **течение сроков исковой давности**, установленной законодательством Российской Федерации.

Страховщик:
АО «АльфаСтрахование»

_____/Орлов Д. А./

Страхователь:
Соломенникова Татьяна Алексеевна

_____/ Соломенникова Т. А./

Место и дата выдачи полиса:
г.Москва
«25» мая 2021 г.

Полис №08305/776/0000009/21

ЭКСПЕРТНЫЙ СОВЕТ в интересах оценщика!

Ассоциация
«Саморегулируемая организация оценщиков
«ЭКСПЕРТНЫЙ СОВЕТ»

109028, г. Москва, Хохловский пер., д. 13, стр. 1
(495) 626-29-50, 8 (800) 200-29-50, www.srosovet.ru, mail@srosovet.ru

Выписка № 32200
из реестра Ассоциации «Саморегулируемая организация оценщиков «Экспертный совет»

Настоящая выписка из реестра Ассоциации «Саморегулируемая организация оценщиков «Экспертный совет» (регистрационный № 0011 в Едином государственном реестре саморегулируемых организаций оценщиков от 28.10.2010 г.) выдана по заявлению

АО "НЭО Центр"

(Ф.И.О. заявителя или полное наименование организации)

о том, что **Соломенникова Татьяна Алексеевна**

(Ф.И.О. оценщика)

является членом Ассоциации «Саморегулируемая организация оценщиков «Экспертный совет» и включена в реестр оценщиков 12.04.2016 года за регистрационным номером № 2000

(сведения о наличии членства в саморегулируемой организации оценщиков)

право осуществления оценочной деятельности не приостановлено

(сведения о приостановлении права осуществления оценочной деятельности)

Оценщик предоставил квалификационный аттестат в области оценочной деятельности №008346-1 от 29.03.2017 г. по направлению "Оценка недвижимости".

(сведения о квалификационном аттестате в области оценочной деятельности с указанием направления оценочной деятельности)

-

(иные запрошенные заинтересованным лицом сведения, содержащиеся в реестре членов саморегулируемой организации оценщиков)

Данные сведения предоставлены по состоянию на 15.10.2019 г.

Дата составления выписки 15.10.2019 г.

Специалист отдела реестра Д.А. Сладкова

Срок действия аттестата продлен до 28.07.2021 г. включительно (в соответствии с Постановлением Правительства Российской Федерации от 03.04.2020 г. №440 "О продлении действия разрешений и иных особенностях в отношении разрешительной деятельности в 2020 году", а также Постановлением Правительства Российской Федерации от 04.02.2021 №109)



КВАЛИФИКАЦИОННЫЙ АТТЕСТАТ
В ОБЛАСТИ ОЦЕНОЧНОЙ ДЕЯТЕЛЬНОСТИ

№ 008346-1 «29» марта 2018 г.

Настоящий квалификационный аттестат в области оценочной деятельности по направлению оценочной деятельности

«Оценка недвижимости»

выдан Соломенниковой Татьяне Алексеевне

на основании решения федерального бюджетного учреждения «Федеральный ресурсный центр по организации подготовки управленческих кадров»

от «29» марта 2018 г. № 57

Директор А.С. Бункин

Квалификационный аттестат выдается на три года и действует до «29» марта 2021 г.


005107 - КА1

ПРИЛОЖЕНИЕ 2

ОСНОВНЫЕ МЕТОДОЛОГИЧЕСКИЕ ПОЛОЖЕНИЯ ОЦЕНКИ

Заказчик:

ЗАО УК "РВМ Капитал"
Д. У. ЗПИФ недвижимости "РВМ Мегаполис"

Исполнитель:

АО "НЭО Центр"

ОСНОВНЫЕ МЕТОДОЛОГИЧЕСКИЕ ПОЛОЖЕНИЯ ОЦЕНКИ

Общие понятия, используемые в процессе оценки

Признанные в мире основные принципы оценки и определения включены в Международные стандарты оценки (МСО).

Виды стоимости — (иногда их называют "стандартами стоимости") характеризуют основополагающие принципы, которые будут лежать в основе стоимости, указанной в отчете[91].

Недвижимость — земельные участки и любые объекты, которые являются их естественной частью (например, зеленые насаждения, полезные ископаемые) или неразрывно с ними связанные (например, здания, улучшения и любые неотделимые элементы зданий, включая механическое и электрическое оборудование, необходимое для обслуживания зданий), находящиеся на поверхности участков или под ними.

Недвижимое имущество — любые права, имущественные интересы и выгоды, связанные с правом собственности на недвижимость, в том числе любые права, имущественные интересы или выгоды с отрицательным содержанием (т. е., обязанности, обременения или обязательства), относящиеся к оцениваемому имущественному интересу.

Недвижимость специализированного назначения — недвижимость, предназначенная для ведения определенной коммерческой деятельности, стоимость которой отражает ценность именно для этого вида деятельности.

Дата оценки — дата, по состоянию на которую оценщик приводит свое мнение о стоимости. Дата оценки также может подразумевать конкретное время суток, если стоимость данного вида актива может существенно измениться в течение суток.

Дата отчета — дата подписания отчета оценщиком.

Рыночная стоимость — это расчетная денежная сумма, за которую состоялся бы обмен актива или обязательства на дату оценки между заинтересованным покупателем и заинтересованным продавцом в результате коммерческой сделки после проведения надлежащего маркетинга, при которой каждая из сторон действовала бы, будучи хорошо осведомленной, расчетливо и без принуждения[92].

Инвестиционная стоимость — это стоимость актива для конкретного владельца или потенциального владельца с учетом их индивидуальных инвестиционных или операционных (хозяйственных) целей[93].

Инвестиционная стоимость — это субъектно-специфический вид стоимости. Несмотря на то что стоимость актива для владельца может быть равна той сумме, которую можно выручить от его продажи другой стороне, в этом виде стоимости отражаются выгоды, получаемые экономическим субъектом от владения активом и, соответственно, не предполагается какого-либо обмена активом. В инвестиционной стоимости отражаются финансовое положение и финансовые цели экономического субъекта, для которого выполняется оценка. Она часто используется для определения эффективности инвестиций[94].

Ликвидационная стоимость — это денежная сумма, которая могла бы быть выручена, когда актив или группа активов распродается по частям. В ликвидационной стоимости следует учитывать затраты на проведение предпродажной подготовки активов, а также затраты на деятельность по их

[91] П. 10.1 МСО 2020

[92] П. 30.1 МСО 2020

[93] П. 60.1, 60.1 МСО 2020

[94] П. 60.1, 60.2 МСО 2020

реализации. Ликвидационную стоимость можно определять на основании двух различных предпосылок при определении стоимости:

- упорядоченная сделка с обычным маркетинговым периодом;
- вынужденная сделка с сокращенным периодом маркетинга[95].

Инспекция оцениваемого имущества — посещение или осмотр оцениваемого имущества с целью его изучения и получения информации, необходимой для подготовки профессионального мнения о его стоимости.

Допущение — принятые факты, которые не расходятся с теми или могут соответствовать тем, которые существуют на дату оценки[96], могут быть следствием ограничения объема исследований или запросов, сделанных оценщиком[97]

Специальное допущение — допущение, предполагающее отличие на дату оценки принятых фактов от фактически существующих[98].

Сравнительный (рыночный) подход — при использовании сравнительного подхода показатель стоимости получают путем сравнения актива с идентичными или сопоставимыми (аналогичными) активами, информация о цене которых известна[99].

Доходный подход — обеспечивает показатель стоимости путем преобразования будущего денежного потока в общую текущую стоимость. При применении доходного подхода стоимость актива определяется на основе стоимости дохода, денежного[100].

Затратный подход — дает возможность получить показатель стоимости, используя экономический принцип, согласно которому покупатель не заплатит за актив больше той суммы, в которую обойдется получение актива с равной полезностью, будь то посредством его приобретения или постройки — в отсутствие учета усложняющего фактора времени, неудобств, риска или других факторов. Этот подход дает возможность получить показатель стоимости путем расчета текущих затрат замещения или воспроизводства актива и внесения скидки на физический износ и все прочие уместные виды устаревания[101].

Рыночная арендная плата — это расчетная денежная сумма, за которую состоялась бы сдача в аренду прав на недвижимое имущество на дату оценки между заинтересованным арендодателем и заинтересованным арендатором в коммерческой сделке, заключенной на соответствующих условиях аренды, после проведения надлежащего маркетинга, при совершении которой стороны действовали бы осведомленно, расчетливо и без принуждения[102].

Анализ наиболее эффективного использования

Наиболее эффективное использование представляет собой такое использование недвижимости, которое максимизирует ее продуктивность (соответствует ее наибольшей стоимости) и которое физически возможно, юридически разрешено (на дату определения стоимости объекта оценки) и финансово оправдано.

Общая площадь — площадь всех помещений. В состав общей площади входят все надземные, цокольные и подвальные помещения, включая галереи, тоннели, площадки, антресоли, рампы и переходы в другие помещения.

[95] П. 80.1 МСО 2020

[96] П. 200.2 (а) МСО 2020

[97] П. 200.3 МСО 2020

[98] П. 200.4 МСО 2020

[99] П. 20.1 МСО 2020

[100] П. 40.1 МСО 2020

[101] П. 60.1 МСО 2020

[102] П. 40.1 МСО 2020

Площадь общего пользования — площадь помещений, предназначенных для общего пользования всеми арендаторами здания.

Полезная (арендопригодная) площадь — площадь помещений, предназначенная исключительно для арендаторов.

Операционные расходы — это расходы, необходимые для обеспечения нормального функционирования объекта недвижимости и воспроизводства действительного валового дохода[103].

Потенциальный валовой доход (ПВД) — доход, который можно получить от сдачи в аренду недвижимости при 100%-ном ее использовании без учета всех потерь и расходов[104].

Чистый операционный доход (ЧОД) — действительный валовой доход (ДВД) за вычетом операционных расходов (ОР).

Операционные расходы (ОР) — это расходы, необходимые для обеспечения нормального функционирования объекта недвижимости и воспроизводства действительного валового дохода[105].

Коэффициент (ставка) капитализации (К) — любой делитель (обычно выражаемый в процентах), который используется для конверсии дохода в капитальную стоимость. Процентная ставка или доходность, по которой капитализируется годовой чистый доход от инвестиции для установления ее капитальной стоимости на заданную дату[106].

Терминальная ставка капитализации (для остаточной стоимости (доходность при реверсии)) — ставка капитализации, используемая для преобразования дохода в показатель предполагаемой стоимости имущества к концу периода владения или в стоимость имущества при перепродаже[107].

Ставка дисконтирования — ставка отдачи, используемая для преобразования денежной суммы, подлежащей получению или выплате в будущем, в приведенную стоимость. Теоретически она должна отражать альтернативные издержки привлечения капитала, т. е. ставку отдачи, которую капитал может принести, если будет вложен в другие варианты использования с сопоставимым уровнем риска[108].

Реверсия — остаточная стоимость актива после прекращения поступления доходов[109].

Анализ наиболее эффективного использования объекта оценки[110]

Наиболее эффективное использование представляет собой такое использование недвижимости, которое максимизирует ее продуктивность (соответствует ее наибольшей стоимости) и которое физически возможно, юридически разрешено (на дату определения стоимости объекта оценки) и финансово оправдано.

Наиболее эффективное использование объекта недвижимости может соответствовать его фактическому использованию или предполагать иное использование, например ремонт (или реконструкцию) имеющихся на земельном участке объектов капитального строительства.

Анализ наиболее эффективного использования позволяет выявить наиболее прибыльное использование объекта недвижимости, на который ориентируются участники рынка (покупатели и продавцы) при формировании цены сделки. При определении рыночной стоимости оценщик

[103] Оценка недвижимости / Под ред. А. Г. Грязновой, М. А. Федотовой. — М.: Финансы и статистика, 2007. С. 124.

[104] Оценка недвижимости / Под ред. А. Г. Грязновой, М. А. Федотовой. — М.: Финансы и статистика, 2007. С. 121.

[105] Оценка недвижимости / Под ред. А. Г. Грязновой, М. А. Федотовой. — М.: Финансы и статистика, 2007. С. 124.

[106] http://www.interstoimost.ru/ocenka/glossary/c.html

[107] http://www.interstoimost.ru/ocenka/glossary/t.html

[108] http://www.interstoimost.ru/ocenka/glossary/c.html

[109] http://www.ocenchik.ru/vocabulary/s?id=321

[110] Раздел составлен на основании Федерального стандарта оценки "Оценка недвижимости" (ФСО №7), раздел VI п. 12-21.

руководствуется результатами этого анализа для выбора подходов и методов оценки объекта оценки и выбора сопоставимых объектов недвижимости при применении каждого подхода.

Анализ наиболее эффективного использования объекта оценки проводится, как правило, по объемно-планировочным и конструктивным решениям:

1. Для объектов оценки, включающих в себя земельный участок и объекты капитального строительства, наиболее эффективное использование определяется с учетом имеющихся объектов капитального строительства. При этом такой анализ выполняется путем проведения необходимых для этого вычислений либо без них, если представлены обоснования, не требующие расчетов.
2. Анализ наиболее эффективного использования частей объекта недвижимости, например встроенных жилых и нежилых помещений, проводится с учетом фактического использования других частей этого объекта. Наиболее эффективное использование объекта недвижимости, оцениваемого в отдельности, может отличаться от его наиболее эффективного использования в составе оцениваемого комплекса объектов недвижимости.
3. Анализ наиболее эффективного использования части реконструируемого или подлежащего реконструкции объекта недвижимости проводится с учетом наиболее эффективного использования всего реконструируемого объекта недвижимости.
4. Анализ наиболее эффективного использования объекта недвижимости для сдачи в аренду выполняется с учетом условий использования этого объекта, устанавливаемых договором аренды или проектом такого договора.
5. Рыночная стоимость земельного участка, застроенного объектами капитального строительства, или объектов капитального строительства для внесения этой стоимости в государственный кадастр недвижимости оценивается исходя из вида фактического использования оцениваемого объекта. При этом застроенный земельный участок оценивается как незастроенный, предназначенный для использования в соответствии с видом его фактического использования.

При определении вариантов наиболее эффективного использования объекта недвижимости выделяются четыре основных критерия анализа.

Юридическая правомочность, допустимость с точки зрения действующего законодательства — характер предполагаемого использования не противоречит законодательству, ограничивающему действия собственника участка, и положениям зонирования.

Физическая возможность (осуществимость) — возможность возведения зданий с целью их наиболее эффективного использования на рассматриваемом земельном участке.

Финансовая целесообразность (выгодность) — рассмотрение тех разрешенных законом и физически осуществимых вариантов использования, которые будут приносить чистый доход собственнику.

Максимальная продуктивность (эффективность) — кроме получения чистого дохода, наиболее эффективное использование подразумевает максимально возможное увеличение чистого дохода собственника от эксплуатации либо достижение максимальной стоимости самого объекта.

Анализ наиболее эффективного использования объекта недвижимости, как правило, проводится в два этапа:

I этап — анализ наиболее эффективного использования участка земли как условно свободного (незастроенного);

II этап — анализ наиболее эффективного использования этого же участка, но с существующими улучшениями.

Основные положения и терминология международных стандартов финансовой отчетности

В настоящее время в Российской Федерации документы международных стандартов финансовой отчетности (МСФО) состоят из:

- Международных стандартов финансовой отчетности (IFRS);
- Международных стандартов финансовой отчетности (IAS);

- разъяснений, подготовленных Комитетом по разъяснениям международной финансовой отчетности (КРМФО) или ранее действовавшим Постоянным комитетом по разъяснениям (ПКР).

Основными документами, регламентирующими определение стоимости основных средств для целей МСФО, являются:

- IFRS 1 "Первое применение международных стандартов финансовой отчетности";
- IAS 16 "Основные средства";
- IFRS 16 "Аренда";
- IAS 36 "Обесценение активов";
- IAS 40 "Инвестиционное имущество";
- МСО 101 "Составление задания на оценку";
- МСО 102 "Проведение оценочных исследований и соблюдение требований";
- МСО 103 "Составление отчетов";
- МСО 104 "База оценки";
- МСО 105 "Подходы и методы к оценке";
- МСО 400 "Права на недвижимое имущество";
- МСО 500 "Финансовые инструменты".

Первой финансовой отчетностью предприятия по МСФО (IFRS) является первая годовая финансовая отчетность, в которой предприятие принимает Международные стандарты финансовой отчетности (IFRS), четко и безоговорочно заявляя в такой финансовой отчетности об ее соответствии МСФО (IFRS)[111].

Организация может принять решение об определении стоимости объекта основных средств по **справедливой стоимости** на момент перехода на МСФО и использовании этой справедливой стоимости в качестве его исходной стоимости на данный момент.

Предприятие, впервые применяющее МСФО (IFRS), может выбрать использование переоцененной, согласно предыдущему ОПБУ, стоимости объекта основных средств на дату (или ранее) перехода на МСФО (IFRS) в качестве условной первоначальной стоимости на дату переоценки, если на дату переоценки переоцененная стоимость была в целом сопоставимой:

- со справедливой стоимостью;
- с себестоимостью или амортизированной стоимостью согласно МСФО (IFRS), скорректированной для отражения, например, изменений в общем или специальном индексе цен[112].

Международные стандарты бухгалтерского учета (IAS) — это правила ведения бухгалтерского учета и подготовки финансовой отчетности, определяемые Комитетом по Международным стандартам финансовой отчетности.

Актив — это ресурс, который контролируется организацией в результате прошлых событий и от которого предприятие ожидает получить будущие экономические выгоды[113].

[111] IFRS 1, п. 3.

[112] IFRS 1, "Освобождения от других МСФО" (IFRS), Приложение D, п. D6.

[113] IAS 38, п. 8.

Основные средства[114] представляют собой материальные активы, которые:

- предназначены для использования в процессе производства или поставки товаров и предоставления услуг, при сдаче в аренду или в административных целях;
- предполагается использовать в течение более чем 1 периода.

Первоначальной стоимостью основных средств, приобретенных за плату (как новых, так и бывших в эксплуатации), признается сумма фактических затрат организации на приобретение, сооружение и изготовление, за исключением налога на добавленную стоимость и иных возмещаемых налогов (кроме случаев, предусмотренных законодательством Российской Федерации).

Фактическими затратами на приобретение, сооружение и изготовление основных средств являются:

- суммы, уплачиваемые в соответствии с договором поставщику (продавцу);
- суммы, уплачиваемые за осуществление работ по договору строительного подряда и иным договорам;
- суммы, уплачиваемые за информационные и консультационные услуги[115].

Балансовая стоимость[116] — сумма, в которой признается актив после вычета любой накопленной амортизации и накопленного убытка от обесценения.

Остаточная стоимость[117] — расчетная сумма, которую организация получила бы на текущий момент от выбытия актива после вычета предполагаемых затрат на выбытие, если бы актив уже достиг конца срока полезного использования и состояния, характерного для конца срока полезного использования.

Срок полезного использования — это:

- период времени, на протяжении которого, как ожидается, актив будет иметься в наличии для использования предприятием;
- количество единиц продукции или аналогичных единиц, которые предприятие ожидает получить от использования актива[118].

Инвестиционное имущество[119] – недвижимость (земля или здание, либо часть здания, либо и то и другое), находящаяся во владении (собственника или арендатора по договору финансовой аренды) с целью получения арендных платежей или прироста стоимости капитала, или того и другого, но:

- не для использования в производстве или поставке товаров, оказании услуг, в административных целях; а также
- не для продажи в ходе обычной хозяйственной деятельности.

Недвижимость, занимаемая владельцем, – недвижимость, находящаяся во владении (собственника или арендатора по договору финансовой аренды), предназначенная для использования в производстве или поставке товаров, оказании услуг или в административных целях[120].

Существенный: пропуски или искажения статей считаются существенными, если по отдельности или в совокупности они могли бы повлиять на экономические решения пользователей, принимаемые

[114] IAS 16 "Основные средства", п. 6.

[115] Приказ Минфина РФ от 13.10.2003 г. N91н (ред. от 24.12.2010 г.) "Об утверждении Методических указаний по бухгалтерскому учету основных средств".

[116] IAS 16 "Основные средства", п. 6.

[117] IAS 16 "Основные средства", п. 6.

[118] IAS 16 "Основные средства", п. 6.

[119] IAS 40 "Инвестиционное имущество", п. 5.

[120] IAS 40 "Инвестиционное имущество", п. 5.

на основании финансовой отчетности. Существенность зависит от размера и характера пропущенной информации или искажений, оцениваемых в рамках сопутствующих обстоятельств. Размер или характер статьи или их сочетание могут быть определяющими факторами[121].

Виды стоимости — (иногда их называют "стандартами стоимости") характеризуют основополагающие принципы, которые будут лежать в основе стоимости, указанной в отчете[122].

Рыночная стоимость — это расчетная денежная сумма, за которую состоялся бы обмен актива или обязательства на дату оценки между заинтересованным покупателем и заинтересованным продавцом в результате коммерческой сделки после проведения надлежащего маркетинга, при которой каждая из сторон действовала бы, будучи хорошо осведомленной, расчетливо и без принуждения[123].

Справедливая стоимость — это расчетная цена при продаже актива или обязательства между конкретно идентифицированными, осведомленными и заинтересованными сторонами, которая отражает соответствующие интересы данных сторон[124].

Определение справедливой стоимости потребует оценку такой цены, которая будет являться справедливой (в сделке) между конкретно определенными сторонами с учетом всех преимуществ или отрицательных свойств, которые каждая из сторон обретет по сделке. Напротив, при определении рыночной стоимости, как правило, нужно забыть обо всех преимуществах или отрицательных свойствах, которые не будут в целом характерны или доступны для участников рынка[125].

Справедливая стоимость — это более широкое понятие, чем рыночная стоимость. Хотя часто цена, которая является справедливой в сделке между двумя сторонами, будет равна цене, которую можно получить на рынке, однако возможны ситуации, когда при определении справедливой стоимости необходимо принимать во внимание факторы, которые не должны приниматься во внимание при определении рыночной стоимости, например, факторы, учитываемые при определении синергетической стоимости и связанные с материальной заинтересованностью[126].

Таким образом, из вышеуказанного следует, что Исполнитель, определяя рыночную стоимость актива, тем самым определяет его справедливую стоимость, т. к. на активном рынке рыночная цена за объект в полной мере соответствует сумме, на которой можно обменять актив или урегулировать обязательство при совершении сделки между хорошо осведомленными, желающими совершить такую сделку и независимыми друг от друга сторонами.

Классификация основных средств

Для каждого класса основных средств требуются отдельные раскрытия данных. IAS 16 "Основные средства" (п. 73) требует, чтобы финансовые отчеты раскрывали для каждого класса базу измерения, используемую для определения валовой учетной суммы, используемый метод амортизации и примененные сроки полезного использования либо норму амортизации.

Класс основных средств — это группа основных средств, сходных с точки зрения своей природы и характера использования в деятельности предприятия. Ниже представлены примеры отдельных классов основных средств:

- земельные участки;
- земельные участки и здания;
- машины и оборудование;

[121] IAS 1, п. 7.

[122] П. 10.1 МСО 2020

[123] П. 30.1 МСО 2020

[124] П. 50.1 МСО 2020

[125] П. 50.2 МСО 2020

[126] П. 50.3 МСО 2020

- водные суда;
- воздушные суда;
- автотранспортные средства;
- мебель и встраиваемые элементы инженерного оборудования;
- офисное оборудование[127].

Земельные участки и здания представляют собой отдельные активы, отдельно отражаемые в учете. Срок службы зданий ограничен, поэтому они являются амортизируемыми активами. Увеличение стоимости земельного участка, на котором стоит здание, не влияет на определение амортизируемой стоимости этого здания.

Если выполняется переоценка отдельного объекта основных средств, то переоценке подлежат и все прочие активы, относящиеся к тому же классу основных средств, что и данный актив128.

Таким образом, задачей Исполнителя в процессе анализа совместно с менеджментом предприятия является определение соответствующих классов активов, имеющихся на предприятии, и отнесение каждой единицы основных средств к соответствующему классу.

Таким образом, в Отчете об определении стоимости основных средств в соответствии с МСФО должно найти отражение деление активов на классы, а также распределение активов на соответствующие группы.

Аренда

Аренда земельных участков и зданий классифицируется как операционная или финансовая таким же образом, как и аренда других активов.

Классификация аренды, принятая в стандарте IAS 17, основывается на распределении рисков и выгод, связанных с владением активом, являющимся предметом аренды, между арендодателем и арендатором. Риски включают возможность возникновения убытков в связи с простоями или технологическим устареванием или колебания доходности в связи с изменением экономических условий. Выгоды связаны с ожиданием прибыли от операций на протяжении срока экономической службы актива и доходов от повышения стоимости или реализации остаточной стоимости.

Финансовая аренда – аренда, предусматривающая передачу практически всех рисков и выгод, связанных с владением активом. Право собственности в конечном итоге может как передаваться, так и не передаваться[129].

Операционная аренда – аренда, отличная от финансовой аренды[130].

Ниже представлены примеры обстоятельств, которые по отдельности или в совокупности обычно приводят к классификации аренды как финансовой[131]:

- договор аренды предусматривает передачу права собственности на актив арендатору в конце срока аренды;
- арендатор имеет право на покупку актива по цене, которая, как ожидается, будет настолько ниже справедливой стоимости на дату реализации этого права, что на дату начала арендных отношений можно обоснованно ожидать реализации этого права;
- срок аренды распространяется на значительную часть срока экономической службы актива даже при отсутствии передачи права собственности;

[127] IAS 16 "Основные средства", п. 37.

[128] IAS 16 "Основные средства", п. 36.

[129] Международный стандарт финансовой отчетности (IAS) 17 "Аренда", п. 4

[130] Международный стандарт финансовой отчетности (IAS) 17 "Аренда", п. 4

[131] Международный стандарт финансовой отчетности (IAS) 17 "Аренда", п. 10

- на дату начала арендных отношений приведенная стоимость минимальных арендных платежей практически равна справедливой стоимости актива, являющегося предметом аренды;
- сданные в аренду активы имеют такой специализированный характер, что только арендатор может использовать их без значительной модификации.

Ниже представлены другие факторы, которые по отдельности или в совокупности также могут привести к классификации аренды как финансовой[132]:

- если у арендатора есть право на досрочное расторжение договора аренды, убытки арендодателя, связанные с расторжением договора, относятся на арендатора;
- прочие доходы или убытки от колебаний справедливой оценки остаточной стоимости начисляются арендатору (например, в форме скидки с арендной платы, равной большей части выручки от продажи в конце срока аренды); и
- арендатор имеет возможность продлить аренду еще на один срок при уровне арендной платы значительно ниже рыночного.

Примеры и признаки, приведенные выше, не всегда носят неоспоримый характер. Если прочие факторы явно свидетельствуют об отсутствии передачи практически всех рисков и выгод, связанных с владением активом, аренда классифицируется как операционная аренда. Например, это может произойти, если актив передается в собственность в конце срока аренды в обмен на нефиксированный платеж, равный справедливой стоимости актива на тот момент времени, или если предусмотрена условная арендная плата, в результате чего арендатору не передаются практически все такие риски и выгоды.

Классификация аренды производится на дату начала арендных отношений. Если в любой момент времени арендатор и арендодатель договариваются об изменениях в условиях договора аренды иначе, нежели путем заключения нового договора аренды, таким образом, что новые условия привели бы к иной классификации аренды в соответствии с критериями, изложенными в пунктах 7–12 IAS 17 "Аренда", если бы измененные условия действовали на дату начала арендных отношений, то пересмотренный договор рассматривается как новый договор на протяжении всего срока его действия. Тем не менее, изменения в расчетных оценках (например, изменения в расчетной оценке срока экономической службы или остаточной стоимости имущества, являющегося предметом аренды) или изменения в обстоятельствах (например, неисполнение арендатором своих обязательств) не приводят к необходимости новой классификации аренды в целях учета.

Если аренда включает земельные участки и здания, как элементы арендуемого актива, предприятие оценивает классификацию каждого элемента в качестве финансовой или операционной аренды отдельно в соответствии с пунктами 7-13 стандарта IAS 17 "Аренда". При определении того, является ли элемент аренды "земля" элементом финансовой или операционной аренды важно учитывать то, что земельные участки обычно имеют неограниченный срок экономической службы.

Инвестиционное имущество

Инвестиционное имущество предназначено для получения арендной платы или прироста стоимости капитала, или того и другого. Следовательно, инвестиционное имущество генерирует потоки денежных средств в значительной степени независимо от других активов, которыми владеет предприятие. Это отличает инвестиционное имущество от недвижимости, занимаемой владельцем. Производство или поставка товаров или услуг (или использование имущества в административных целях) генерируют денежные потоки, которые относятся не только к недвижимости, но и к другим активам, используемым в процессе производства или поставки. МСФО (IAS) 16 "Основные средства" применяется для отражения недвижимости, занимаемой владельцем.

[132] Международный стандарт финансовой отчетности (IAS) 17 "Аренда", п. 11

Ниже приведены примеры инвестиционного имущества[133]:

- земля, предназначенная для получения прироста стоимости капитала в долгосрочной перспективе, а не для продажи в краткосрочной перспективе в ходе обычной хозяйственной деятельности;
- земля, дальнейшее предназначение которой в настоящее время пока не определено. (В случае, если предприятие не определило, будет ли оно использовать землю в качестве недвижимости, занимаемой владельцем, или для продажи в краткосрочной перспективе в ходе обычной хозяйственной деятельности, то считается, что земля предназначена для получения прироста стоимости капитала);
- здание, принадлежащее предприятию (или находящееся во владении предприятия по договору финансовой аренды) и предоставленное в аренду по одному или нескольким договорам операционной аренды;
- здание, не занятое в настоящее время, но предназначенное для сдачи в аренду по одному или нескольким договорам операционной аренды;
- недвижимость, строящаяся или реконструируемая для будущего использования в качестве инвестиционного имущества.

Далее приведены примеры статей, не являющихся инвестиционным имуществом, поэтому находящихся вне сферы применения настоящего стандарта[134]:

- недвижимость, предназначенная для продажи в ходе обычной хозяйственной деятельности или находящаяся в процессе строительства или реконструкции с целью такой продажи (см. МСФО (IAS) 2 "Запасы"); например, недвижимость, приобретенная исключительно для последующей продажи в краткосрочной перспективе или для реконструкции и перепродажи;
- недвижимость, строящаяся или реконструируемая по поручению третьих лиц (см. МСФО (IAS) 11 "Договоры на строительство");
- недвижимость, занимаемая владельцем (см. МСФО (IAS) 16), в том числе (помимо прочего) недвижимость, предназначенная для дальнейшего использования в качестве недвижимости, занимаемой владельцем; недвижимость, предназначенная для будущей реконструкции и последующего использования в качестве недвижимости, занимаемой владельцем;
- недвижимость, занимаемая сотрудниками предприятия (независимо от того, платят ли сотрудники арендную плату по рыночным ставкам или нет), а также недвижимость, занимаемая владельцем и предназначенная для выбытия;
- недвижимость, сданная в аренду другому предприятию по договору финансовой аренды.

В отдельных случаях часть объекта недвижимости может использоваться для получения арендной платы или прироста стоимости капитала, а другая часть – для производства или поставки товаров, оказания услуг или в административных целях. Если такие части объекта могут быть проданы независимо друг от друга (или независимо друг от друга сданы в финансовую аренду), то предприятие учитывает эти части объекта по отдельности. Если же части объекта нельзя продать по отдельности, то объект классифицируется в качестве инвестиционного имущества только тогда, когда лишь незначительная часть этого объекта предназначена для использования в производстве или поставке товаров, оказании услуг или в административных целях[135].

Инвестиционное имущество следует признавать как актив тогда и только тогда:

- когда существует вероятность поступления в предприятие будущих экономических выгод, связанных с инвестиционным имуществом;

[133] IAS 40 "Инвестиционное имущество", п. 8.

[134] IAS 40 "Инвестиционное имущество", п. 9.

[135] IAS 40 "Инвестиционное имущество", п. 10.

- можно надежно оценить стоимость инвестиционного имущества.

Методология определения срока полезной службы имущества

В рамках Отчета об определении справедливой стоимости основных средств в соответствии с МСФО Исполнитель может определять срок полезной службы актива.

Срок полезного использования актива определяется с точки зрения предполагаемой полезности актива для предприятия. Политика предприятия по управлению активами может предусматривать выбытие активов по истечении определенного времени или после потребления определенной доли будущих экономических выгод, заключенных в активе. Таким образом, срок полезного использования актива может оказаться короче, чем срок его экономической службы. Расчетная оценка срока полезного использования актива проводится с применением профессионального суждения, основанного на опыте работы предприятия с аналогичными активами[136].

Срок полезного использования — это:

- период времени, на протяжении которого, как ожидается, актив будет иметься в наличии для использования предприятием;
- количество единиц продукции или аналогичных единиц, которые предприятие ожидает получить от использования актива[137].

Будущие экономические выгоды, заключенные в активе, потребляются главным образом через его использование. К уменьшению экономических выгод, которые могли бы быть получены от данного актива, могут привести такие факторы, как моральное или коммерческое устаревание и физический износ. Соответственно, при определении срока полезной службы актива должны учитываться следующие факторы:

- предполагаемое использование актива (оценивается по расчетной мощности или физической производительности актива);
- предполагаемый физический износ, зависящий от производственных факторов, таких как количество смен, использующих данный актив, программа ремонта и обслуживания, а также условия хранения и обслуживания актива в период простоя;
- моральное или коммерческое устаревание в результате изменений или усовершенствования производственного процесса, или изменений объема спроса на рынке на продукцию или услуги, производимые или предоставляемые с использованием актива;
- юридические или аналогичные ограничения на использование актива, такие как сроки аренды.

Таким образом, в Отчете об определении справедливой стоимости основных средств в соответствии с МСО должны найти отражение результаты определения срока полезной службы каждого актива. Результаты определения показателя срока полезной службы анализируемых основных средств представлены в разделе 3.6 настоящего Отчета.

Методология определения справедливой и рыночной стоимости основных средств

При определении рыночной стоимости[138] объекта оценки определяется наиболее вероятная цена, по которой данный объект оценки может быть отчужден на дату оценки на открытом рынке в условиях конкуренции, когда стороны сделки действуют разумно, располагая всей необходимой информацией, а на величине цены сделки не отражаются какие-либо чрезвычайные обстоятельства, т. е. когда:

- одна из сторон сделки не обязана отчуждать объект оценки, а другая сторона не обязана принимать исполнение;
- стороны сделки хорошо осведомлены о предмете сделки и действуют в своих интересах;

[136] IAS 40 "Инвестиционное имущество", п. 10.

[137] IAS 16 "Основные средства", п. 6.

[138] Фонд МСФО.

- объект оценки представлен на открытом рынке в форме публичной оферты, типичной для аналогичных объектов оценки;
- цена сделки представляет собой разумное вознаграждение за объект оценки и принуждения к совершению сделки в отношении сторон сделки с чьей-либо стороны не было;
- платеж за объект оценки выражен в денежной форме.

"**Справедливая стоимость** — это цена, которая могла бы быть получена при продаже актива или уплачена при обязательстве в упорядоченной сделке между участниками рынка на дату измерения"[139].

Справедливая стоимость — это рыночная оценка, а не оценка, формируемая с учетом специфики предприятия. По некоторым активам и обязательствам могут существовать наблюдаемые рыночные операции или рыночная информация. По другим активам и обязательствам наблюдаемые рыночные операции или рыночная информация могут отсутствовать. Однако цель оценки справедливой стоимости в обоих случаях одна и та же — определить цену, по которой проводилась бы операция, осуществляемая на организованном рынке, по продаже актива или передаче обязательства между участниками рынка на дату оценки в текущих рыночных условиях (т. е. выходная цена на дату оценки с точки зрения участника рынка, который удерживает актив или имеет обязательство)[140].

Если цена на идентичный актив или обязательство не наблюдается на рынке, предприятие оценивает справедливую стоимость, используя другой метод оценки, который обеспечивает максимальное использование уместных наблюдаемых исходных данных и минимальное использование ненаблюдаемых исходных данных. Поскольку справедливая стоимость является рыночной оценкой, она определяется с использованием таких допущений, которые участники рынка использовали бы при определении стоимости актива или обязательства, включая допущения о риске. Следовательно, намерение предприятия удержать актив или урегулировать, или иным образом выполнить обязательство не является уместным фактором при оценке справедливой стоимости[141].

Оценка справедливой стоимости осуществляется для конкретного актива или обязательства. Следовательно, при оценке справедливой стоимости предприятие должно учитывать характеристики актива или обязательства таким образом, как если бы участники рынка учитывали данные характеристики при определении цены актива или обязательства на дату оценки. Такие характеристики включают, например:

- состояние и местонахождение актива;
- ограничения на продажу или использование актива при наличии таковых[142].

Оценка справедливой стоимости предполагает обмен актива или обязательства при проведении между участниками рынка операции на добровольной основе по продаже актива или передаче обязательства на дату оценки в текущих рыночных условиях[143].

Оценка справедливой стоимости предполагает проведение операции по продаже актива или передаче обязательства:

- на рынке, который является основным для данного актива или обязательства;
- при отсутствии основного рынка на рынке, наиболее выгодном для данного актива или обязательства[144].

[139] Фонд МСФО.

[140] IFRS 13, п. 2.

[141] IFRS 13, п. 3.

[142] IFRS 13, п. 11.

[143] IFRS 13, п. 15.

[144] IFRS 13, п. 16.

При оценке справедливой стоимости нефинансового актива учитывается способность участника рынка генерировать экономические выгоды посредством наилучшего и наиболее эффективного использования актива или посредством его продажи другому участнику рынка, который использовал бы данный актив наилучшим и наиболее эффективным образом[145].

При оценке справедливой стоимости нефинансового актива принимается допущение о том, что актив продается согласно с единицей учета, предусмотренной в других МСФО (которой может являться отдельный актив). Так обстоит дело даже в том случае, когда при такой оценке справедливой стоимости принимается допущение о том, что наилучшее и наиболее эффективное использование актива заключается в его использовании в комбинации с другими активами или с другими активами и обязательствами, потому что оценка справедливой стоимости предполагает, что участник рынка уже имеет дополнительные активы и связанные с ними обязательства[146].

В таких случаях предприятие должно оценивать справедливую стоимость обязательства или долевого инструмента следующим образом:

- используя котируемую на активном рынке цену на идентичную единицу, удерживаемую другой стороной как актив, при наличии такой цены;
- при отсутствии такой цены — используя другие наблюдаемые исходные данные, такие как цена, котируемая на рынке, который не является активным для идентичной единицы, удерживаемой другой стороной как актив;
- при отсутствии вышеописанных наблюдаемых цен — используя другой метод оценки, такой как:
- доходный подход (например, метод оценки по приведенной стоимости, при котором учитываются будущие потоки денежных средств, которые участник рынка ожидал бы получить от обязательства или долевого инструмента, который он удерживает как актив);
- рыночный подход (например, используя котируемые цены на аналогичные обязательства или долевые инструменты, удерживаемые другими сторонами как активы).[147]

Следует отметить, что классификация актива как специализированного не должна автоматически приводить к заключению о том, что следует принять оценку на основе АЗЗ. Даже если актив оказывается специализированным, в некоторых случаях есть возможность провести оценку специализированного имущества, используя подход на основе рыночных сравнений или подход на основе капитализации дохода[148].

Таким образом, для определения справедливой стоимости основных средств применяются три фундаментальных подхода:

- затратный подход (метод);
- сравнительный подход;
- доходный подход.

Применимость тех или иных методов и процедур установления справедливой стоимости определяется исходя из способа, каким имущество обычно продается на рынке.

Большинство стандартов финансовой отчетности предусматривает, что финансовая отчетность составляется в предположении о продолжающем действовать предприятии, за исключением случаев, когда руководство предприятия намеревается ликвидировать организацию или прекратить бизнес, или не имеет никакой реальной альтернативы тому, чтобы так поступить. За исключением случаев оценки финансовых инструментов, обычно целесообразно включать в отчет допущение, что актив (или активы) по-прежнему будет использоваться в составе бизнеса, частью которого он

[145] IFRS 13, п. 27.

[146] IFRS 13, п. 32.

[147] IFRS 13, п. 38.

[148] МР 8 "Затратный подход для финансовой отчетности (АЗЗ)", стр. 261.

является. Такое допущение не применяется в случаях, когда ясны намерения ликвидировать организацию или продать определенный актив либо предусматриваются требования рассмотреть сумму, которая могла бы быть получена от отчуждения актива или вывода его из эксплуатации.

Оценку, подготавливаемую для ее включения в финансовую отчетность, обычно неприемлемо проводить на основе специальных допущений.

Этапы проведения оценки

В соответствии с Федеральными стандартами оценки (ФСО) проведение оценки включает в себя следующие этапы:

- заключение договора на проведение оценки, включая задание на оценку;
- сбор и анализ информации, необходимой для проведения оценки;
- применение подходов к оценке, включая выбор методов оценки и осуществление необходимых расчетов;
- согласование (обобщение) результатов применения подходов к оценке и определение итоговой величины стоимости объекта оценки;
- составление отчета об оценке.

На этапе сбора, обработки и анализа информации, необходимой для оценки, следует собрать и проанализировать техническую, рыночную, юридическую, бухгалтерскую, финансовую и другую информацию, необходимую и достаточную для получения обоснованного мнения относительно рыночной стоимости объекта оценки.

Исполнитель осуществляет необходимые расчеты того или иного вида стоимости объекта оценки с учетом полученных количественных и качественных характеристик объекта оценки, результатов анализа рынка, к которому относится объект оценки, а также обстоятельств, уменьшающих вероятность получения доходов от объекта оценки в будущем (рисков), и другой информации.

ЗАТРАТНЫЙ ПОДХОД

Затратный подход – совокупность методов оценки стоимости объекта оценки, основанных на определении затрат, необходимых для приобретения, воспроизводства либо замещения объекта оценки с учетом износа и устареваний[149].

Затратный подход преимущественно применяется в тех случаях, когда существует достоверная информация, позволяющая определить затраты на приобретение, воспроизводство либо замещение объекта оценки[150].

При применении затратного подхода необходимо учитывать следующие положения[151]:

- затратный подход рекомендуется применять для оценки объектов недвижимости – земельных участков, застроенных объектами капитального строительства, или объектов капитального строительства, но не их частей, например, жилых и нежилых помещений;
- затратный подход целесообразно применять для оценки недвижимости, если она соответствует наиболее эффективному использованию земельного участка как незастроенного и есть возможность корректной оценки физического износа, а также функционального и внешнего (экономического) устареваний объектов капитального строительства;
- затратный подход рекомендуется использовать при низкой активности рынка, когда недостаточно данных, необходимых для применения сравнительного и доходного подходов к оценке, а также для оценки недвижимости специального назначения и использования (например, линейных объектов, гидротехнических сооружений, водонапорных башен, насосных станций, котельных, инженерных сетей и другой недвижимости, в отношении которой рыночные данные о сделках и предложениях отсутствуют);
- в общем случае стоимость объекта недвижимости, определяемая с использованием затратного подхода, рассчитывается в следующей последовательности:
  - определение стоимости прав на земельный участок как незастроенный;
  - расчет затрат на создание (воспроизводство или замещение) объектов капитального строительства;
  - определение прибыли предпринимателя;
  - определение износа и устареваний;
  - определение стоимости объектов капитального строительства путем суммирования затрат на создание этих объектов и прибыли предпринимателя и вычитания их физического износа и устареваний;
  - определение стоимости объекта недвижимости как суммы стоимости прав на земельный участок и стоимости объектов капитального строительства;
    - для целей определения рыночной стоимости объекта недвижимости с использованием затратного подхода земельный участок оценивается как незастроенный в предположении его наиболее эффективного использования;
    - расчет затрат на создание объектов капитального строительства производится на основании:
  - данных о строительных контрактах (договорах) на возведение аналогичных объектов;
  - данных о затратах на строительство аналогичных объектов из специализированных справочников;

[149] Федеральный стандарт оценки "Общие понятия оценки, подходы и требования к проведению оценки" (ФСО №1), п. 18.

[150] Федеральный стандарт оценки "Общие понятия оценки, подходы и требования к проведению оценки" (ФСО №1), п. 19.

[151] Федеральный стандарт оценки "Оценка недвижимости" (ФСО №7), п. 24.

- сметных расчетов;
- информации о рыночных ценах на строительные материалы;
- других данных;

- затраты на создание объектов капитального строительства определяются как сумма издержек, входящих в состав, строительно-монтажных работ, непосредственно связанных с созданием этих объектов, и издержек, сопутствующих их созданию, но не включаемых в состав строительно-монтажных работ;
- для целей оценки рыночной стоимости недвижимости величина прибыли предпринимателя определяется на основе рыночной информации методами экстракции, экспертных оценок или аналитических моделей с учетом прямых, косвенных и вмененных издержек, связанных с созданием объектов капитального строительства и приобретением прав на земельный участок;
- величина износа и устареваний определяется как потеря стоимости недвижимости в результате физического износа, функционального и внешнего (экономического) устареваний. При этом износ и устаревания относятся к объектам капитального строительства, относящимся к оцениваемой недвижимости.

Таким образом, стоимость объекта оценки, являющегося недвижимым имуществом (здание, сооружение), в рамках затратного подхода определяется как сумма стоимости земельного участка, относящегося к зданию (сооружению), как свободного в предположении его наиболее эффективного использования и стоимости строительства идентичного (затраты на воспроизводство) или аналогичного (затраты на замещение) здания (сооружения) с учетом совокупного износа на дату оценки.

В общем виде расчет стоимости здания (сооружения) в рамках затратного подхода производится по формуле:

$$\mathbf{С_{зп} = ЗЗ\ (ЗВ) + ПП - НИ + С_{зем.уч.},}$$

где:

$С_{зп}$ — стоимость объекта оценки, определенная в рамках затратного подхода;

ЗЗ (ЗВ) — затраты на замещение (воспроизводство);

ПП — прибыль предпринимателя (применяется, как правило, для объектов непроизводственного характера коммерческого назначения (магазин, офис, склад и т. п.)[152]);

НИ — накопленный износ;

$С_{зем.уч.}$ — стоимость земельного участка, относящегося к оцениваемому зданию (сооружению).

Методы определения затрат на замещение (воспроизводство) недвижимого имущества

В рамках затратного подхода применяются различные методы, основанные на определении затрат на создание точной копии объекта оценки или объекта, имеющего аналогичные полезные свойства. Критерии признания объекта точной копией объекта оценки или объектом, имеющим сопоставимые полезные свойства, определяются федеральными стандартами оценки, устанавливающими требования к проведению оценки отдельных видов объектов оценки и (или) для специальных целей[153].

[152] Оценка для целей залога: теория, практика, рекомендации. М. А. Федотова, В. Ю. Рослов, О. Н. Щербакова, А. И. Мышанов. — М.: "Финансы и статистика", 2008. С. 288, 289.

[153] Федеральный стандарт оценки "Общие понятия оценки, подходы и требования к проведению оценки" (ФСО №1), п. 20.

К основным методам расчета затрат на замещение (воспроизводство) недвижимого имущества относятся[154]:

- метод сравнительной единицы;
- модульный метод (метод разбивки по компонентам);
- метод единичных расценок;
- метод аналогов.

Метод сравнительной единицы — метод оценки затрат на строительство здания (сооружения) путем определения полной стоимости 1 кв. м (или другой единицы сравнения) базового сооружения, взятого в целом[155].

Модульный метод (метод разбивки по компонентам) оценки затрат заключается в расчленении всего строительно-монтажных работ на крупные разделы (модули): земляные работы, фундаменты, стены, перекрытия, кровля, перегородки, окна, двери, отделочные работы и т. п.

Метод аналогов — метод расчета затрат, основанный на использовании информации о затратах на строительство в целом аналогичных зданий, строений или сооружений и корректировке этой информации на отличия объекта оценки от объекта-аналога по своим техническим характеристикам и на время строительства.

Метод единичных расценок заключается в разработке полной сметы на строительство оцениваемого объекта с применением единичных расценок или анализа и переработки оценщиком существующих смет на оцениваемое здание. Основой применения метода являются подробные сводки объемов строительно-монтажных работ. Различают следующие разновидности метода единичных расценок:

- ресурсный;
- базисно-индексный метод (метод долгосрочной индексации балансовой стоимости).

Ресурсный метод — это метод расчета затрат, основанный на определении объемов или массы основных элементов зданий и сооружений, расхода строительных материалов, на расчете стоимости материалов в текущих региональных рыночных ценах с последующим добавлением стоимости оплаты труда, эксплуатации машин и механизмов, прочих работ и затрат.

Базисно-индексный метод (метод долгосрочной индексации балансовой стоимости) — метод расчета затрат, в соответствии с которым показатели (удельные показатели), взятые в ценах базисного года, пересчитываются по коэффициентам (индексам) на дату оценки.

Метод сравнительной единицы

Метод сравнительной единицы основан на использовании стоимости строительства сравнительной единицы (1 кв. м, 1 куб. м, 1 пог. м и др.). Затраты на замещение объекта недвижимости определяются путем умножения стоимости единицы сравнения на количество единиц сравнения (площадь, объем, протяженность и др.). Общая формула расчета стоимости:

$$\mathbf{ЗЗ} = \mathbf{С_{ср.ед.}} \times \mathbf{V},$$

где:

ЗЗ — затраты на замещение (воспроизводство), руб.;

$\mathbf{С_{ср.ед.}}$ — стоимость сравнительной единицы (1 кв. м, 1 куб. м, 1 пог. м, 1 шт. и др.), руб./ср. ед.;

V — количество сравнительных единиц (1 кв. м, 1 куб. м, 1 пог. м, 1 шт. и др.).

Показатель количества сравнительной единицы **(V)** определялся на основе данных Заказчика о технических параметрах оцениваемой недвижимости.

[154] С. В. Грибовский "Оценка стоимости недвижимости". — М.: "Маросейка", 2009. С. 299.

[155] http://www.ocenchik.ru/vocabulary/v?id=216

Показатель стоимости сравнительной единицы здания или сооружения **($C_{ср.ед.}$)** определялся на основе данных об укрупненных показателях стоимости строительства, представленных в справочниках оценщика "Укрупненные показатели стоимости строительства" (ООО "КО-ИНВЕСТ").

Алгоритм расчета затрат на замещение/воспроизводство зданий по справочникам КО-ИНВЕСТ

1-й этап. Анализ данных на полноту и качество

Получив от Заказчика данные с техническими параметрами зданий (или технических паспортов), Исполнитель провел анализ указанных данных на полноту и качество, необходимые для использования определенного справочника КО-ИНВЕСТ.

Для зданий Исполнитель запросил у Заказчика и использовал в расчетах следующие параметры:

- адрес местонахождения;
- данные свидетельства о регистрации права для недвижимого имущества;
- тип здания;
- литер по БТИ;
- высота здания;
- строительный объем;
- общая площадь;
- количество этажей;
- материал фундамента;
- материал перекрытия;
- материал стен;
- наличие и материал каркаса;
- дата постройки.

2-й этап. Подбор объекта-аналога по справочнику

Подбор аналогов в соответствующем справочнике КО-ИНВЕСТ (используемый справочник отражается в расчетных таблицах в столбце "Источник информации") производился следующим образом:

- Проводится поиск отрасли, а также поиск объекта — представителя данной отрасли, наиболее близкого по функциональным параметрам к оцениваемому объекту.
- В случае отсутствия подходящего объекта — представителя данной отрасли используется информация о сопоставимых по конструктивным и функциональным параметрам объектах — представителях других отраслей или об объектах межотраслевого применения.
- В расчетных таблицах результаты указанного выше подбора отражаются в столбце "Справочная стоимость[156] 1 ед. измерения объекта без учета НДС на дату составления сборника для Московской обл., руб.".
- В расчетных таблицах в столбце "Код по справочнику" указывается код отобранного аналога (для справочников КО-ИНВЕСТ), в столбцах "Дата источника", "Сравнительная единица", "Количество сравнительных единиц аналога" отражаются соответствующие показатели.

3-й этап. Внесение корректировок к справочной стоимости 1 ед. измерения

На следующем этапе к справочной стоимости 1 ед. измерения объекта в расчетных таблицах вносились корректировки (поправки), учитывающие неполное соответствие оцениваемого объекта

[156] Используется терминология справочника КО-ИНВЕСТ®.

объекту-аналогу по объемно-планировочным, конструктивным параметрам, качеству применяемых материалов, конструкций, типам инженерных систем, регионально-экономическим, природно-климатическим и местным условиям осуществления строительства. При этом введение поправок осуществлялось как в абсолютном выражении, так и в виде корректирующих коэффициентов, в результате чего корректировалась величина стоимости как в целом по зданию, так и в разрезе отдельных основных конструктивных элементов, видов работ и инженерных систем здания.

4-й этап. Определение прибыли предпринимателя

Для получения обоснованной стоимости затрат на замещение (воспроизводство) необходимо определить величину прибыли предпринимателя.

Таким образом, расчет затрат на замещение (воспроизводство) зданий и сооружений методом сравнительной единицы с использованием справочников КО-ИНВЕСТ производится по формуле:

$$ЗЗ = С_б \times К_1 \times К_2 \times К_3 \times К_4 \times К_5 \times К_6 \times (1+П_{ПР}\%) \times V(S),$$

где:

ЗЗ — затраты на замещение (воспроизводство), руб.;

$С_б$ — стоимость строительства за единицу измерения в базовых ценах на дату составления справочника;

$К_1$ — регионально-климатический коэффициент;

$К_2$ — корректирующий коэффициент на различие в сейсмичности;

$К_3$ — региональный коэффициент по классам конструктивных систем;

$К_4$ — корректирующий коэффициент на различие в объеме или площади;

$К_5$ — корректирующий коэффициент на изменение цен в строительстве с базовой даты справочника до даты оценки;

$К_6$ — корректирующий коэффициент на различие в конструктивных элементах;

$П_{пр}\%$ — прибыль предпринимателя, %;

V — количество сравнительных единиц (1 куб. м, 1 кв. м и др.).

Описание корректировок (поправок), вносимых к справочной стоимости сравнительной единицы

Регионально-климатический коэффициент ($К_1$) применялся для учета различий в затратах на строительство в рассматриваемом регионе от условий строительства в Московской области, обусловленных различиями климатических условий регионов. Данные о величине $К_1$ приведены в разделе справочника КО-ИНВЕСТ "Корректирующие коэффициенты и справочные данные".

Корректирующий коэффициент на различие в сейсмичности ($К_2$)

Применялся для учета различий в затратах на строительство в рассматриваемом регионе от условий строительства в Московской области, обусловленных различиями в сейсмической обстановке регионов. Данные о величине $К_2$ приведены в разделе справочника КО-ИНВЕСТ "Корректирующие коэффициенты и справочные данные".

Региональный коэффициент по классам конструктивных систем ($К_3$)

Применялся для устранения различий в условиях строительства для Московской области и рассматриваемого региона. Определяется по данным справочника оценщика "Межрегиональный информационно-аналитический бюллетень "Индексы цен в строительстве" КО-ИНВЕСТ.

Корректирующий коэффициент на различие в объеме или площади (К4)

Поправка на разницу в объеме или площади между оцениваемым зданием/сооружением и ближайшим параметром из справочника определяется с помощью коэффициентов, представленных в таблицах раздела "Рекомендации по использованию".

Корректирующий коэффициент на изменение цен в строительстве по сравнению с датой справочника КО-ИНВЕСТ® ($К_5$)

Является корректирующим коэффициентом на изменение цен в строительстве после базовой даты уровня цен справочников КО-ИНВЕСТ®. Данный коэффициент приводит уровень цен Московской области с даты выпуска справочника к фактическим ценам на дату оценки для Московской области. Данный коэффициент рассчитывается в зависимости от даты выпуска справочника.

Значение коэффициента определяется на основании межрегионального информационно-аналитического бюллетеня "Индексы цен в строительстве" (Москва, КО-ИНВЕСТ®, табл. "Изменение индексов цен на СМР по характерным КС для зданий и сооружений в региональном разрезе по РФ").

Корректирующий коэффициент на различие в конструктивных элементах ($К_6$)

Принимается в тех случаях, когда техническое решение конструктивного элемента оцениваемого объекта отличается от технического решения этого же элемента аналога, подобранного в справочниках КО-ИНВЕСТ®.

Стоимость оцениваемого конструктивного элемента рассчитывается по формуле:

$$Со = Са \times Фо / Фа,$$

где:

Со — стоимость конструктивного элемента оцениваемого здания (сооружения);

Са — стоимость конструктивного элемента подобранного в справочниках КО-ИНВЕСТ® аналога здания (сооружения);

Фо — стоимостный коэффициент элемента для рассматриваемого конструктивного элемента оцениваемого объекта;

Фа — стоимостный коэффициент элемента для рассматриваемого конструктивного элемента, подобранного в справочниках КО-ИНВЕСТ® аналога.

Метод долгосрочной индексации балансовой стоимости

Данный метод (так называемое "индексирование", "индексный метод") применялся для зданий и сооружений, по которым было недостаточно информации для использования других методов (сравнительной единицы, модульного метода, метода разбивки по компонентам).

Сущность данного метода заключается в пересчете (индексировании) первоначальной стоимости оцениваемого имущества с применением определенного коэффициента (индекса) пересчета. Полученный результат принимается как затраты на воспроизводство оцениваемого имущества. Исходными данными для расчета затрат на воспроизводство методом долгосрочной индексации балансовой стоимости являются:

- первоначальная балансовая стоимость;
- дата последней переоценки (при условии ее проведения);
- дата оценки;
- дата ввода в эксплуатацию.[157]

Затраты на воспроизводство (ЗВ) в рамках метода рассчитываются по следующей формуле:

$$ЗВ = С_б \times К,$$

где:

$С_б$ – первоначальная балансовая стоимость инвентарной позиции основных средств, руб.;

К – коэффициент (индекс), учитывающий изменение стоимости с даты ввода (даты последней переоценки) оцениваемого объекта до даты оценки.

[157]Для переоцененных инвентарных позиций за дату ввода в эксплуатацию принимается дата последней переоценки.

Допущение. В процессе применения данного метода Исполнитель указывает на ряд допущений:

- индекс изменения цен имеет усредненное значение;
- не всегда надежна первоначальная балансовая стоимость объектов.

Показатель первоначальной балансовой стоимости **$С_б$**, дата ввода (последней переоценки) определяются по данным бухгалтерского учета Заказчика.

Значение коэффициента (индекса), учитывающего изменение стоимости с даты ввода (даты последней переоценки) до даты оценки, определяется по данным Межрегионального информационно-аналитического бюллетеня "Индексы цен в строительстве", издаваемого ежеквартально компанией КО-ИНВЕСТ®.

Методы определения прибыли предпринимателя

Прибыль предпринимателя (ПП) — это установленная рынком цифра, отражающая сумму, которую предприниматель ожидает получить в виде премии за использование своего капитала, инвестированного в строительный проект[158].

Величина прибыли предпринимателя определяется на основе рыночной информации следующими методами[159]:

- метод аналогов;
- метод экспертного опроса;
- метод вмененных издержек.

Метод аналогов — метод оценки прибыли предпринимателя путем вычитания из рыночной стоимости недавно проданных аналогичных объектов недвижимости затрат на создание улучшений и стоимости земли.

Метод экспертного опроса — метод оценки прибыли предпринимателя путем опроса представлений инвесторов о рисках инвестирования в оцениваемый проект.

Метод вмененных издержек — это метод оценки прибыли предпринимателя, основанный на оценке вмененных издержек, связанных с инвестициями в оцениваемый объект недвижимости. Вмененные издержки — это условно рассчитываемые издержки (например, проценты, которые можно было бы получить на данную денежную сумму, если бы она не была потрачена на приобретение товаров).

Метод вмененных издержек

Издержки — выраженные в денежной форме затраты, обусловленные расходованием разных видов экономических ресурсов (сырья, материалов, труда, основных средств, услуг, финансовых ресурсов) в процессе производства и обращения продукции, товаров[160].

Исходя из принципов, которых должен придерживаться оценщик при составлении отчета, а именно принципа существенности и однозначности, Исполнитель считает необходимым представить в методике рассуждения в отношении понимания экономического смысла понятия "издержки на финансирование капитальных вложений" **($И_ф$).**

Издержки на финансирование **($И_ф$),** в частности строительства объектов недвижимости, отражают плату за использование заемных денежных средств. Большинство организаций в процессе хозяйственной деятельности привлекают заемные средства как один из источников финансирования своей деятельности. Привлеченные заемные средства безусловно являются платными, так как требуют затрат на их обслуживание. При этом финансовые затраты по привлеченным средствам необходимо отображать в финансовой отчетности.

[158] Тарасевич Е. И. "Оценка недвижимости". — СПб.: "Издательство СПбГТУ", 1997. С. 151.

[159] С. В. Грибовский "Оценка недвижимости". — М.: "Маросейка", 2009. С. 306

[160] http://slovari.yandex.ru/dict/economic

В зависимости от сложившейся практики издержки на финансирование капиталовложений оценивают как процент от суммы прямых и косвенных издержек. Тогда формула затрат на замещение объекта недвижимости примет вид:

$$\mathbf{ЗЗ = (И_п + И_к) \times (1 + И_{ф\%}),}$$

где:

$И_{ф\%}$ — издержки на финансирование капиталовложений, выраженные в процентах от затрат на строительство;

$И_п$ — прямые издержки на строительство;

$И_к$ — косвенные издержки на строительство.

Вследствие достаточной продолжительности строительства оцениваемых объектов недвижимости при определении издержек на финансирование капиталовложений возникает необходимость учета периода привлечения заемных средств.

Таким образом, расчет величины затрат на замещение можно представить следующей формулой:

$$\mathbf{ЗЗ = (И_п + И_к) \times (1 + И_{ф\%})^n,}$$

где:

n — период привлечения заемных средств.

На практике инвестирование строительства идет периодически в течение срока строительства, согласно технологической необходимости, и формула расчета издержек на финансирование капиталовложений примет вид:

$$\mathbf{И_ф\% = \sum_{i=1}^{n}\left[K_i \times (1+R)^n\right] - 1},$$

где:

i — порядковый номер периода осуществления инвестиции;

K_i — доля стоимости нового строительства **($С_{стр}$)** в i-том периоде инвестирования;

n_i — продолжительность периода времени от осуществления инвестиции в момент i до окончания строительства;

R — значение годового показателя издержек на финансирование капитальных вложений в строительство объекта недвижимости.

Значение годового показателя издержек на финансирование капитальных вложений в строительство объекта недвижимости **(R)** рассчитывается по формуле:

$$\mathbf{R = R_{сс} \times Д_{сс} + R_{зс} \times Д_{зс},}$$

где:

R — значение годового показателя издержек на финансирование капитальных вложений;

$R_{сс}$ — доходность собственных средств;

$Д_{сс}$ — доля собственных средств в общих затратах на строительство;

$R_{зс}$ — стоимость заемных средств (проценты по инвестиционным кредитам);

$Д_{зс}$ — доля заемных средств в общих затратах на строительство.

Определение доли собственных ($Д_{сс}$) и доли заемных средств ($Д_{зс}$) в общих затратах на строительство

Исходя из анализа рынка, при строительстве новых объектов, проведении реконструкции и модернизации на дату оценки доля собственных средств составляет 40%, заемных — 60%. Таким образом, в формуле расчета годового показателя издержек на финансирование капитальных вложений принимаются следующие значения указанных выше показателей:

$Д_{сс}$ = 0,4;

$Д_{зс}$ = 0,6.

Определение стоимости заемных средств ($R_{зс}$) (процентов по инвестиционным кредитам)

При определении стоимости заемного капитала **$R_{зс}$** необходимо учитывать, что в общем виде затраты по займам представляют собой затраты, понесенные компанией в связи с привлечением и обслуживанием заемных средств. С учетом конкретной ситуации они могут включать:

- процент по банковским овердрафтам и краткосрочным и долгосрочным ссудам;
- амортизацию скидок или премий, связанных со ссудами;
- амортизацию дополнительных затрат, понесенных в связи с организацией получения ссуды;
- платежи в отношении финансового лизинга;
- курсовые разницы, возникающие в результате займов в иностранной валюте, в той мере, в какой они считаются корректировкой затрат на выплату процентов.

Основной способ учета затрат по займам предполагает, что они должны признаваться текущими расходами в полном объеме в период, к которому они относятся. Например, если компания берет ссуду на приобретение материалов, то проценты по ней списываются на затраты вместе со стоимостью этих материалов. Данное требование реализуется независимо от механизма привлечения средств.

Альтернативный способ учета предполагает капитализацию процентов по займам в стоимости актива. Такое решение может быть принято, когда затраты непосредственно связаны с приобретением, созданием или производством активов, подготовка которых к запланированному использованию или продаже обязательно требует значительного времени. Такими активами являются производственные предприятия, объекты по производству энергии, материально-производственные запасы, требующие значительного времени на доведение их до состояния, в котором они могут быть проданы. Не относятся к данным активам материально-производственные ценности, производимые компанией в больших количествах на постоянной основе в течение непродолжительного цикла, а также объекты, готовые к использованию по прямому назначению или продаже при их приобретении.

Таким образом, оценщику необходимо понимать, капитализируются или нет проценты по займам на предприятии. Как правило, при получении кредита затраты капитализируются.

Стоимость заемных средств **$R_{зс}$** определяется исходя из средневзвешенной процентной ставки по кредитам в рублях, предоставляемым нефинансовым организациям под строительство объектов недвижимости на дату оценки.

Определение доходности на собственные средства ($R_{сс}$)

Расчет доходности собственного капитала **($R_{сс}$)** производился методом кумулятивного построения, то есть суммированием безрисковой ставки дохода и премии за риск вложения средств в данный проект по формуле:

$$R_{сс} = БС + Р,$$

где:

БС — безрисковая ставка дохода,

Р — премия за риск строительства объекта.

Безрисковая ставка дохода (БС)

Для потенциального инвестора безрисковая ставка представляет собой альтернативную ставку дохода, которая характеризуется отсутствием риска или его минимальным значением.

В качестве безрисковой ставки в расчетах принята средневзвешенная эффективная ставка дохода по облигациям федерального займа. Срок погашения выбирается исходя из условия, что он сопоставим со сроком строительства объектов недвижимости.

Премия за риск строительства объекта (Р)

Премия за данный вид риска, определяется экспертно. Данное допущение основано на том факте, что "Риск определяется субъективным мнением оценщика на основе анализа различных факторов риска инвестирования"[161]. "При наличии развитого рынка недвижимости в качестве основного метода определения поправок к базовой ставке используется метод экспертных оценок. Оценка риска должна приводить к определению соответствующей премии за риск. Такое определение проводится экспертно. В условиях развитого рынка, для которого характерна осведомленность экспертов о рынке недвижимости, метод кумулятивного построения дает достаточно хорошие результаты"[162].

По данным различных оценочных изданий, диапазон **премий (надбавок) за риски может составлять от 0 до 5%**[163].

В процессе реализации инвестиционного проекта могут возникать следующие виды рисков[164]:

- финансовые риски;
- маркетинговые риски;
- технологические риски;
- риски участников проекта;
- политические риски;
- юридические риски;
- экологические риски;
- строительные риски;
- специфические риски;
- обстоятельства непреодолимой силы или "форс-мажор".

Перечисленные виды рисков и таблица расчета премии (надбавки) за риск строительства объекта **(Р)** методом взвешенной оценки рисков приведены в таблице ниже.

Алгоритм расчета премии за риск строительства объекта:

- Оценивается каждый риск в баллах. Чем выше уровень влияния рассматриваемого фактора на стоимость, тем выше значение риска:
  - низкое значение — 1%;
  - значение ниже среднего — 2%;
  - среднее значение — 3%;
  - значение выше среднего — 4%;
  - высокое значение — 5%.
- Определяется количество наблюдений как сумма рисков в количественном выражении по каждому столбцу "Вид и наименование риска строительных работ" (ni).
- Определяется взвешенный итог по каждому столбцу "Вид и наименование риска строительных работ" как произведение суммы рисков на балльную оценку (ki=ni x балл).

[161] Статья доцента, к. э. н. Синогейкиной Е. Г. "Общая характеристика процесса оценки бизнеса", стр. 35, http://www.euroexpert.ru/download/stand_07_11_2005_.pdf.

[162] Учебник для ВУЗов "Оценка бизнеса", В. Есипов, Г. Маховикова, В. Терехова. — СПб.: "Питер", 2001, стр. 75.

[163] Статья доцента, к. э. н. Синогейкиной Е. Г. "Общая характеристика процесса оценки бизнеса", стр. 35, http://www.euroexpert.ru/download/stand_07_11_2005_.pdf.

[164] В. Баринов (www.inventech.ru/lib/business-plan/plan-0055).

- Определяется сумма факторов как сумма всех взвешенных итогов (k=∑ki).
- Определяется средневзвешенное значение балла как частное от деления суммы факторов (k) на количество факторов (рисков). Затем полученное значение выражается в процентах, цена одного балла — 1%.

Таблица 1. Расчет премии за риск строительства объекта

№ п/п	Вид и наименование риска строительных работ	1,0	1,5	2,0	2,5	3,0	3,5	4,0	4,5	5,0
Финансовые риски										
1	Экономическая нестабильность в стране									
2	Инфляция									
3	Сложившаяся ситуация неплатежей в отрасли									
4	Дефицит бюджетных средств									
5	Невыход на проектную мощность									
6	Работа не на полную мощность									
7	Выпуск продукции низкого качества									
8	Ошибки в проектировании									
9	Недостатки технологии и неправильный выбор оборудования									
10	Ошибочное определение мощности									
11	Недостатки в управлении									
12	Нехватка квалифицированной рабочей силы									
13	Отсутствие опыта работы с импортным оборудованием у местного персонала									
14	Срыв поставок сырья, стройматериалов, комплектующих									
15	Срыв сроков строительных работ подрядчиками (субподрядчиками)									
16	Повышение цен на сырье, энергию и комплектующие									
17	Увеличение стоимости оборудования									
18	Невыполнение обязательств кредиторами									
19	Принудительное изменение валюты кредита									
20	Сокращение лимита валюты									
21	Приостановление (прекращение) использования кредита									
22	Ужесточение (сокращение) сроков возврата кредита и выплаты процентов									
23	Изменение торгово-политического режима и таможенной политики									
24	Изменения в налоговой системе, валютном регулировании, регулировании внешнеполитической деятельности РФ									
25	Изменения в системах экспортного финансирования									
26	Социально-экономическая нестабильность РФ									
27	Опасность национализации и экспроприации									
28	Изменение законодательства (например, закона об иностранных инвестициях)									
29	Сложность с репатриацией прибыли									
30	Геополитические риски									
31	Социальные риски									
32	Несовершенства законодательства									
33	Неправильное оформление документов, контрактов, например фиксирующих права собственности, аренды и т. п.									
34	Изменение законодательства в части требований к окружающей среде									
35	Аварии									

№ п/п	Вид и наименование риска строительных работ	1,0	1,5	2,0	2,5	3,0	3,5	4,0	4,5	5,0
36	Изменение отношения к проекту властей и общественности									
Строительные риски категории "А"										
37	Задержки в строительстве									
38	Невыполнение обязательств поставщиком, дефекты в оборудовании, технологии									
39	Срывы сроков строительства (монтажа) по вине подрядчика									
Строительные риски категории "Б"										
40	Снижение качества продукции									
41	Некомпетентность менеджмента									
42	Экспортно-импортные риски									
43	Юридический форс-мажор									
44	Физический ущерб									
45	Транспортные риски									
46	Риски снабжения									
47	Несовместимость оборудования									
48	Специфические риски проекта									
49	Обстоятельства непреодолимой силы									
Итоги:										
Количество наблюдений		ni								
Взвешенный итог		ki								
Итого:										K
Количество факторов										49
Премия за риск строительства объекта, %										**%**

Источник: www.inventech.ru/lib/business-plan

Методы оценки накопленного износа

К основным методам определения накопленного износа недвижимого имущества, описанным в оценочной литературе, относятся[165]:

- метод экономического возраста;
- метод рыночной экстракции;
- метод оценки накопленного износа по его составляющим (метод разбивки).

Два первых метода позволяют рассчитать накопленный износ в целом, а третий метод — по трем составляющим: физическому износу, функциональному и внешнему устареванию.

Метод экономического возраста — метод прямого изменения накопленного износа, основанный на сравнении действительного возраста улучшений и срока экономической службы улучшений.

Действительный возраст — это возраст, соответствующий состоянию и полезности здания и исчисляемый как разность срока их экономической службы и оставшегося срока их экономической службы. В зависимости от особенностей эксплуатации объекта действительный возраст может отличаться от хронологического в большую или меньшую сторону. В частности, здание с возрастом в 5 лет может иметь эффективный возраст в 10 лет из-за плохого содержания здания, и наоборот.

Срок экономической службы — это период времени, в течение которого здание вносит вклад в стоимость объекта собственности.

[165] С. В. Грибовский "Оценка недвижимости". — М.: "Маросейка", 2009. С. 309

Величина накопленного износа методом экономического возраста производится по формуле:

$$\text{НИ} = \text{ДВ}/\text{СЭС} \times (\text{СУ}-\text{УФИ}),$$

где:

НИ — накопленный износ;

ДВ — действительный возраст, лет;

СЭС — срок экономической службы, лет;

СУ — стоимость улучшений;

УФИ — устранимый физический износ.

Метод рыночной экстракции — метод прямого измерения накопленного износа, основанный на изучении цен недавно проданных объектов недвижимости, при котором для оценки накопленного износа из цены продажи аналогичного объекта недвижимости сначала вычитается рыночная стоимость земельного участка, а затем — стоимость воспроизводства или замещения здания.

Метод разбивки — метод оценки совокупного (накопленного) износа путем последовательной оценки физического износа, функционального и внешнего устареваний.

Накопленный износ недвижимого имущества определяется по формуле:

$$\text{НИ} = 1 - (1 - \text{И}_{\text{физ.}}) \times (1 - \text{И}_{\text{функ.устар.}}) \times (1 - \text{И}_{\text{экон.устар.}}),$$

где:

НИ — накопленный износ;

$\text{И}_{\text{физ.}}$ — физический износ;

$\text{И}_{\text{функ.устар.}}$ — функциональное устаревание;

$\text{И}_{\text{экон.устар.}}$ — экономическое (внешнее) устаревание.

Методы определения физического износа недвижимого имущества

К составляющим физического износа объекта недвижимости относят[166]:

- устранимый физический износ (отложенный ремонт);
- неустранимый физический износ.

Методы определения физического износа[167]:

- метод экономического возраста;
- экспертно-нормативный метод.

Метод экономического возраста (метод срока жизни)

Данный метод применяется для зданий и сооружений, которые на протяжении своего жизненного цикла эксплуатировались с соблюдением всех норм и правил, с проведением текущих ремонтов.

Расчет физического износа методом экономического возраста производится по формуле:

$$\text{И}_{\text{физ.}} = \text{ХВ} * \text{СПС} * 100\%,$$

где:

$\text{И}_{\text{физ.}}$ – физический износ, %

[166] Стандарты и правила оценочной деятельности Саморегулируемой межрегиональной ассоциации оценщиков (СМАО). "Оценка недвижимости", п. 4.4.3, http://smao.ru/ru/news/smao/article_3018.html

[167] С. В. Грибовский "Оценка недвижимости". — М.: "Маросейка", 2009. С. 312, 313.

ХВ – хронологический возраст, лет.

СПС – срок полезной службы, лет.

Хронологический возраст определяется как разность между датой оценки и датой ввода в эксплуатацию объекта недвижимости (датой постройки).

Срок полезной службы (срок полезного использования) — период времени, в течение которого, как предполагается, актив будет доступен для использования, либо количество продукции (или аналогичных показателей), которое предприятие ожидает получить от использования актива[168].

Под сроком службы производственных основных фондов следует понимать тот период времени, в течение которого они функционируют в производстве в соответствии со своим первоначальным назначением. Этот срок службы не совпадает с периодом возможного физического существования машин и оборудования, который практически безграничен. Не совпадает он и с периодом их технически возможного функционирования в качестве средств труда, т. к. путем систематической замены изношенных деталей и целых узлов новыми можно заставить машину работать сотни лет. Вопрос лишь в том, насколько целесообразно экономически бесконечно удлинять срок службы машин и других элементов основных фондов[169].

При определении срока полезной службы объекта оценки Исполнитель проанализировал ряд информационных источников:

- Постановление Правительства РФ №1 от 01.01.2002 г. "О классификации основных средств, включаемых в амортизационные группы";
- Постановление Совета Министров СССР №1072 от 22.10.1990 г. "О единых нормах амортизационных отчислений на полное восстановление основных фондов народного хозяйства СССР";
- справочник фирмы Marshall & Swift (Marshall Valuation Service, Marshall & Swift, 1617 Beverly Boulevard, PO Box 26307, Los Angeles, CA 90026);
- экспертные мнения специалистов Заказчика;
- экспертные мнения Исполнителя.

В таблице ниже приведен срок полезной службы для некоторых объектов недвижимого имущества.

[168] Международный стандарт финансовой отчетности (IAS) 16 "Основные средства" (ред. от 18.07.2012) (введен в действие на территории Российской Федерации Приказом Минфина России от 25.11.2011 №160н)

[169] Кантор Е. Л., Гинзбург А. И., Кантор В. Е. Основные фонды промышленных предприятий. Учеб. пособие. — М., 2002. — С. 61.

Таблица 2. Значение срока полезной службы зданий

Наименование подкласса	Дополнительное деление	По Постановлению №1 от 01.01.2002г. ОКОФ (в ред. Постановлений Правительства РФ от 09.07.2003 №415, от 08.08.2003 №476, от 18.11.2006 №697, от 12.09.2008 №676, от 24.02.2009 №165, от 10.12.2010 №1011, от 06.07.2015 №674)	По Постановлению СМ СССР №1072 от 22.10.1990 г., (ЕНАО)	По данным справочника Marshall&Swift (США)	Дополнительный источник информации / Экспертное мнение Исполнителя	Сроки полезной службы основных средств, среднее арифметическое, лет
Здания	КС-1	100	83	60	95	81
Здания	КС-2	80	83	55	80	75
Здания	КС-3	65	59	50	60	59
Здания	КС-4	65	-	45	50	53
Здания	КС-5	-	-	40	50	45
Здания	КС-6	-	-	35	45	40
Здания	КС-7	20	20	30	35	26
Здания	КС-11	20	20	30	35	26
Здания мобильные	Здания мобильные	15	15	15	15	15
Здания модульные быстровозводимые, сборно-разборные	Здания модульные быстровозводимые, сборно-разборные	20	20	35	30	26

Источник: анализ АО "НЭО Центр"

Экспертно-нормативный метод

При экспертно-нормативном методе по ряду признаков обветшания, выявленных в процессе натурного осмотра строительных конструкций объекта, им присваивается соответствующая величина износа. При оценке физического износа используются: "Методика определения аварийности строений", разработанная институтом МосжилНИИпроект в соответствии с постановлением Правительства Москвы от 23 августа 1997 г. №643 по договору с Управлением городского заказа, "Методика определения физического износа гражданский зданий", утвержденная Приказом МинКомХоза РСФСР от 27.10.1970 г. №404, ведомственные строительные нормы (ВСН 53-86р) "Правила оценки физического износа жилых зданий", утвержденные Приказом Государственного комитета по гражданскому строительству и архитектуре при Госстрое СССР от 24.12. 1986 г. №446, ведомственные строительные нормы (ВСН 58-88р) "Положение об организации и проведении реконструкции, ремонта и технического обслуживания зданий, объектов коммунального и социально-культурного назначения", утвержденные приказом Государственного комитета по архитектуре и градостроительству при Госстрое СССР от 23 ноября 1988 г. №312.

Величина физического износа определялся на основании шкалы экспертных оценок, представленной в таблице ниже.

Таблица 3. Шкала экспертных оценок физического состояния объектов недвижимости

Состояние недвижимости	Характеристика физического состояния	Коэффициент износа
Хорошее	Повреждений и деформаций нет. Имеются отдельные, устраняемые при текущем ремонте, мелкие дефекты, не влияющие на эксплуатацию конструктивного элемента. Капитальный ремонт производится лишь на отдельных участках, имеющих относительно повышенный износ	0-20%
Удовлетворительное	Конструктивные элементы в целом пригодны для эксплуатации, но требуют некоторого капитального ремонта, который наиболее целесообразен именно на данной стадии	21-40%
Неудовлетворительное	Эксплуатация конструктивных элементов возможна лишь при условии значительного капитального ремонта	41-60%
Ветхое	Состояние несущих конструктивных элементов аварийное, а не несущих весьма ветхое. Ограниченное выполнение конструктивными элементами своих функций возможно лишь по проведении охранных мероприятий или полной смены конструктивного элемента	61-80%
Негодное	Конструктивные элементы - находятся в разрушенном состоянии. При износе 100% остатки конструктивного элемента полностью ликвидированы	81-100%

Источник: "Методика определения аварийности строений", разработанная институтом МосжилНИИпроект в соответствии с постановлением Правительства Москвы от 23 августа 1997 г. №643 по договору с Управлением городского заказа

Методы определения функционального износа недвижимого имущества

К составляющим функционального износа (устаревания) объекта недвижимости относят[170]:

- устранимое функциональное устаревание;
- неустранимое функциональное устаревание.

Методы определения **устранимого** функционального устаревания[171]:

- метод суммирования затрат на устранение:
  - недостатков, требующих добавления элементов;
  - недостатков, требующих замены или модернизации элементов;
  - сверхулучшений.

[170] Стандарты и правила оценочной деятельности Саморегулируемой межрегиональной ассоциации оценщиков (СМАО). "Оценка недвижимости", п. 4.4.3, http://smao.ru/ru/news/smao/article_3018.html

[171] Оценка недвижимости: учебник/под ред. А. Г. Грязновой, М. А. Федотовой. — 2-е изд., перераб. и доп. — М.: "Финансы и статистика", 2008. — 560 с.: ил. С. 215.

Примечание. В учебнике по оценке недвижимости данный метод описан как последовательность и характеристика действий по определению величины показателя. Также метод (в различных вариантах наименования и описания) представлен в других оценочных изданиях[172].

Методы определения **неустранимого** функционального устаревания[173]:

- капитализация потерь в арендной плате;
- капитализация избыточных эксплуатационных затрат, необходимых для содержания здания в надлежащем порядке.

Примечание. Также данные методы (в различных вариантах наименования и описания) представлены в других оценочных изданиях[174].

Методы определения внешнего (экономического) износа недвижимого имущества

Основными методами определения величины внешнего (экономического) износа недвижимого имущества являются[175]:

- метод капитализации потерь в арендной плате;
- метод сравнительных продаж (парных продаж);
- метод срока экономической жизни.

Примечание. Также указанные методы (в различных вариантах наименования и описания) представлены в других оценочных изданиях[176]. При этом в данных изданиях метод срока экономической жизни не приводится.

[172] Например, в следующих изданиях: "Ценообразование в строительстве": Александров В. Г. — СПб.: "Питер". 2001. — 352 с.: ил. (Серия "Ключевые вопросы"). С. 87–91. Оценка рыночной стоимости недвижимости. Серия "Оценочная деятельность". Учебное и практическое пособие. — М.: "Дело", 1998. — 384 с. — стр. 287. Методы оценки и технической экспертизы недвижимости: Симонова Н. Е., Шеина С. Г. Учебное пособие — М.: ИКЦ "МарТ"; Ростов н/Д: издательский центр "МарТ", 2006. — 448 с. (Серия "Экономика и управления"). С. 10.

[173] Метод описан: Оценка недвижимости: учебник/под ред. А. Г. Грязновой, М. А. Федотовой. — 2-е изд., перераб. и доп. — М.: "Финансы и статистика", 2008. — 560 с.: ил. С. 217.

[174] Например, в следующих изданиях: Ценообразование в строительстве: Александров В. Г. — СПб: "Питер". 2001. — 352 с.: ил. (Серия "Ключевые вопросы"). С. 91; Методы оценки и технической экспертизы недвижимости: Симонова Н. Е., Шеина С. Г. Учебное пособие — М.: ИКЦ "МарТ"; Ростов н/Д: Издательский центр "МарТ", 2006. — 448 с. (Серия "Экономика и управления"). С. 11.

[175] Метод описан: Оценка недвижимости: учебник/под ред. А. Г. Грязновой, М. А. Федотовой. — 2-е изд., перераб. и доп. — М.: "Финансы и статистика", 2008. — 560 с.: ил. С. 218.

[176] Например, в следующих изданиях: Ценообразование в строительстве: Александров В. Г. — СПб: "Питер". 2001. — 352 с.: ил. (Серия "Ключевые вопросы"). С. 96; Оценка рыночной стоимости недвижимости. Серия "Оценочная деятельность". Учебное и практическое пособие. — М.: Дело, 1998. — 384 с. С. 294; Методы оценки и технической экспертизы недвижимости: Симонова Н. Е., Шеина С. Г. Учебное пособие — М.: ИКЦ "МарТ"; Ростов н/Д: Издательский центр "МарТ", 2006. — 448 с. (Серия "Экономика и управления"). С. 12.

МЕТОДЫ ОПРЕДЕЛЕНИЯ СТОИМОСТИ ЗЕМЕЛЬНОГО УЧАСТКА

При наличии развитого (активного) рынка земельных участков применяются подходы и методы оценки земельных участков, закрепленные в документах Минимущества РФ, а именно:

- "Методические рекомендации по определению рыночной стоимости земельных участков" (в ред. распоряжения Минимущества РФ от 31.07.2002 г. №2314-р);
- "Методические рекомендации по определению рыночной стоимости права аренды земельных участков" (утверждены распоряжением Минимущества РФ от 10.04.2003 г. №1102-р).

Сравнительный подход, реализуемый следующими методами:

- метод сравнения продаж;
- метод выделения;
- метод распределения.

Доходный подход, реализуемый следующими методами:

- метод капитализации дохода;
- метод остатка;
- метод предполагаемого использования.

Элементы затратного подхода в части расчета затрат на замещение (воспроизводство) улучшений земельного участка используются в методе остатка и методе выделения.

Метод сравнения продаж

Метод применяется для оценки земельных участков, занятых зданиями, строениями и (или) сооружениями (далее — застроенных земельных участков), так и земельных участков, не занятых зданиями, строениями и (или) сооружениями (далее — незастроенных земельных участков). Условие применения метода — наличие информации о ценах сделок с земельными участками, являющимися аналогами оцениваемого. При отсутствии информации о ценах сделок с земельными участками допускается использование цен предложения (спроса).

Метод предполагает следующую последовательность действий:

- определение элементов, по которым осуществляется сравнение объекта оценки с объектами-аналогами (далее — элементов сравнения);
- определение по каждому из элементов сравнения характера и степени отличий каждого аналога от оцениваемого земельного участка;
- определение по каждому из элементов сравнения корректировок цен аналогов, соответствующих характеру и степени отличий каждого аналога от оцениваемого земельного участка;
- корректировка по каждому из элементов сравнения цен каждого аналога, сглаживающая их отличия от оцениваемого земельного участка;
- расчет рыночной стоимости земельного участка путем обоснованного обобщения скорректированных цен аналогов.

К элементам сравнения относятся факторы стоимости объекта оценки (факторы, изменение которых влияет на рыночную стоимость объекта оценки) и сложившиеся на рынке характеристики сделок с земельными участками.

Наиболее важными факторами стоимости, как правило, являются:

- местоположение и окружение;
- целевое назначение, разрешенное использование, права иных лиц на земельный участок;
- физические характеристики (рельеф, площадь, конфигурация и др.);
- транспортная доступность;

- инфраструктура (наличие или близость инженерных сетей и условия подключения к ним, объекты социальной инфраструктуры и т. п.).

К характеристикам сделок с земельными участками, в том числе, относятся:

- условия финансирования сделок с земельными участками (соотношение собственных и заемных средств, условия предоставления заемных средств);
- условия платежа при совершении сделок с земельными участками (платеж денежными средствами, расчет векселями, взаимозачеты, бартер и т. п.);
- обстоятельства совершения сделки с земельными участками (был ли земельный участок представлен на открытый рынок в форме публичной оферты, аффилированность покупателя и продавца, продажа в условиях банкротства и т. п.);
- изменение цен на земельные участки за период с даты заключения сделки с аналогом до даты проведения оценки.

Характер и степень отличий аналога от оцениваемого земельного участка устанавливаются в разрезе элементов сравнения путем прямого сопоставления каждого аналога с объектом оценки. При этом предполагается, что сделка с объектом оценки будет совершена исходя из сложившихся на рынке характеристик сделок с земельными участками.

Корректировки цен аналогов по элементам сравнения могут быть определены как для цены единицы измерения аналога (например, гектар, квадратный метр), так и для цены аналога в целом. Корректировки цен могут рассчитываться в денежном или процентном выражении.

Величины корректировок цен, как правило, определяются следующими способами:

- прямым попарным сопоставлением цен аналогов, отличающихся друг от друга только по одному элементу сравнения, и определением на базе полученной таким образом информации корректировки по данному элементу сравнения;
- прямым попарным сопоставлением дохода двух аналогов, отличающихся друг от друга только по одному элементу сравнения, и определения путем капитализации разницы в доходах корректировки по данному элементу сравнения;
- корреляционно — регрессионным анализом связи между изменением элемента сравнения и изменением цен аналогов (цен единиц измерения аналогов) и определением уравнения связи между значением элемента сравнения и величиной рыночной стоимости земельного участка;
- определением затрат, связанных с изменением характеристики элемента сравнения, по которому аналог отличается от объекта оценки;
- экспертным обоснованием корректировок цен аналогов.

В результате определения и внесения корректировок цены аналогов (единицы измерения аналогов), как правило, должны быть близки друг к другу. В случае значительных различий скорректированных цен аналогов целесообразно выбрать другие аналоги/элементы, по которым проводится сравнение/значения корректировок.

Метод выделения

Метод применяется для оценки застроенных земельных участков. Условия применения метода:

- наличие информации о ценах сделок с едиными объектами недвижимости, аналогичными единому объекту недвижимости, включающему в себя оцениваемый земельный участок. При отсутствии информации о ценах сделок допускается использование цен предложения (спроса);
- соответствие улучшений земельного участка его наиболее эффективному использованию.

Метод предполагает следующую последовательность действий:

- определение элементов, по которым осуществляется сравнение единого объекта недвижимости, включающего в себя оцениваемый земельный участок, с объектами-аналогами;

- определение по каждому из элементов сравнения характера и степени отличий каждого аналога от единого объекта недвижимости, включающего в себя оцениваемый земельный участок;
- определение по каждому из элементов сравнения корректировок цен аналогов, соответствующих характеру и степени отличий каждого аналога от единого объекта недвижимости, включающего в себя оцениваемый земельный участок;
- корректировка по каждому из элементов сравнения цен каждого аналога, сглаживающая их отличия от единого объекта недвижимости, включающего в себя оцениваемый земельный участок;
- расчет рыночной стоимости единого объекта недвижимости, включающего в себя оцениваемый земельный участок, путем обоснованного обобщения скорректированных цен аналогов;
- расчет стоимости замещения или стоимости воспроизводства улучшений оцениваемого земельного участка;
- расчет рыночной стоимости оцениваемого земельного участка путем вычитания из рыночной стоимости единого объекта недвижимости, включающего в себя оцениваемый земельный участок, стоимости замещения или стоимости воспроизводства улучшений земельного участка.

Метод распределения

Метод применяется для оценки застроенных земельных участков. Условия применения метода:

- наличие информации о ценах сделок с едиными объектами недвижимости, аналогичными единому объекту недвижимости, включающему в себя оцениваемый земельный участок; при отсутствии информации о ценах сделок допускается использование цен предложения (спроса);
- наличие информации о наиболее вероятной доле земельного участка в рыночной стоимости единого объекта недвижимости;
- соответствие улучшений земельного участка его наиболее эффективному использованию.

Метод предполагает следующую последовательность действий:

- определение элементов, по которым осуществляется сравнение единого объекта недвижимости, включающего в себя оцениваемый земельный участок, с объектами-аналогами;
- определение по каждому из элементов сравнения характера и степени отличий каждого аналога от единого объекта недвижимости, включающего в себя оцениваемый земельный участок;
- определение по каждому из элементов сравнения корректировок цен аналогов, соответствующих характеру и степени отличий каждого аналога от единого объекта недвижимости, включающего в себя оцениваемый земельный участок;
- корректировка по каждому из элементов сравнения цен каждого аналога, сглаживающая их отличия от единого объекта недвижимости, включающего в себя оцениваемый земельный участок;
- расчет рыночной стоимости единого объекта недвижимости, включающего в себя оцениваемый земельный участок, путем обоснованного обобщения скорректированных цен аналогов;
- расчет рыночной стоимости оцениваемого земельного участка путем умножения рыночной стоимости единого объекта недвижимости, включающего в себя оцениваемый земельный участок, на наиболее вероятное значение доли земельного участка в рыночной стоимости единого объекта недвижимости.

Метод капитализации земельной ренты

Метод применяется для оценки застроенных и незастроенных земельных участков. Условие применения метода — возможность получения земельной ренты от оцениваемого земельного участка.

Метод предполагает следующую последовательность действий:

- расчет земельной ренты, создаваемой земельным участком;
- определение величины соответствующего коэффициента капитализации земельной ренты;
- расчет рыночной стоимости земельного участка путем капитализации земельной ренты.

Под капитализацией земельной ренты понимается определение на дату проведения оценки стоимости всех будущих равных между собой или изменяющихся с одинаковым темпом величин земельной ренты за равные периоды времени. Расчет производится путем деления величины земельной ренты за первый после даты проведения оценки период на определенный оценщиком соответствующий коэффициент капитализации.

В рамках данного метода величина земельной ренты может рассчитываться как доход от сдачи в аренду земельного участка на условиях, сложившихся на рынке земли.

Основными способами определения коэффициента капитализации являются:

- деление величины земельной ренты по аналогичным земельным участкам на цену их продажи;
- увеличение безрисковой ставки отдачи на капитал на величину премии за риск, связанный с инвестированием капитала в оцениваемый земельный участок.

При этом под безрисковой ставкой отдачи на капитал понимается ставка отдачи при наименее рискованном инвестировании капитала (например, ставка доходности по депозитам банков высшей категории надежности или ставка доходности к погашению по государственным ценным бумагам).

Метод остатка

Метод применяется для оценки застроенных и незастроенных земельных участков. Условие применения метода — возможность застройки оцениваемого земельного участка улучшениями, приносящими доход.

Метод предполагает следующую последовательность действий:

- расчет стоимости воспроизводства или замещения улучшений, соответствующих наиболее эффективному использованию оцениваемого земельного участка;
- расчет чистого операционного дохода от единого объекта недвижимости за определенный период времени на основе рыночных ставок арендной платы;
- расчет чистого операционного дохода, приходящегося на улучшения, за определенный период времени как произведения стоимости воспроизводства или замещения улучшений на соответствующий коэффициент капитализации доходов от улучшений;
- расчет величины земельной ренты как разности чистого операционного дохода от единого объекта недвижимости за определенный период времени и чистого операционного дохода, приходящегося на улучшения за соответствующий период времени;
- расчет рыночной стоимости земельного участка путем капитализации земельной ренты.

Метод допускает также следующую последовательность действий:

- расчет стоимости воспроизводства или замещения улучшений, соответствующих наиболее эффективному использованию оцениваемого земельного участка;
- расчет чистого операционного дохода от единого объекта недвижимости за определенный период времени на основе рыночных ставок арендной платы;
- расчет рыночной стоимости единого объекта недвижимости путем капитализации чистого операционного дохода за определенный период времени;
- расчет рыночной стоимости земельного участка путем вычитания из рыночной стоимости единого объекта недвижимости стоимости воспроизводства или замещения улучшений.

Чистый операционный доход равен разности действительного валового дохода и операционных расходов. При этом из действительного валового дохода вычитаются только те операционные расходы, которые, как правило, несет арендодатель.

Действительный валовой доход равен разности потенциального валового дохода и потерь от простоя помещений и потерь от неплатежей за аренду.

Потенциальный валовой доход равен доходу, который можно получить от сдачи всей площади единого объекта недвижимости в аренду при отсутствии потерь от невыплат арендной платы. При оценке земельного участка арендные ставки за пользование единым объектом недвижимости рассчитываются на базе рыночных ставок арендной платы (наиболее вероятных ставок арендной платы, по которым объект оценки может быть сдан в аренду на открытом рынке в условиях конкуренции, когда стороны сделки действуют разумно, располагая всей необходимой информацией, а на величине ставки арендной платы не отражаются какие-либо чрезвычайные обстоятельства).

Для пустующих и используемых собственником для собственных нужд помещений также используются рыночные ставки арендной платы. В потенциальный доход включаются и другие доходы, получаемые за счет неотделимых улучшений недвижимости, но не включенные в арендную плату.

Величина операционных расходов определяется исходя из рыночных условий сдачи в аренду единых объектов недвижимости. Операционные расходы подразделяются на постоянные (не зависящие от уровня заполняемости единого объекта недвижимости), переменные (зависящие от уровня заполняемости единого объекта недвижимости) и расходы на замещение элементов улучшений со сроком использования меньше, чем срок использования улучшений в целом (далее — элементов с коротким сроком использования). В состав операционных расходов не входят амортизационные отчисления по недвижимости и расходы по обслуживанию долговых обязательств по недвижимости.

Расчет расходов на замещение элементов улучшений с коротким сроком использования производится путем деления суммы затрат на создание данных элементов улучшений на срок их использования. В процессе выполнения данных расчетов целесообразно учитывать возможность процентного наращивания денежных средств для замены элементов с коротким сроком использования.

Управленческие расходы включаются в состав операционных расходов независимо от того, кто управляет объектом недвижимости — собственник или управляющий.

При расчете коэффициента капитализации для улучшений земельного участка следует учитывать наиболее вероятный темп изменения дохода от улучшений и наиболее вероятное изменение стоимости улучшений (например, при уменьшении стоимости улучшений — учитывать возврат капитала, инвестированного в улучшения).

Метод предполагаемого использования

Метод применяется для оценки застроенных и незастроенных земельных участков.

Условие применения метода — возможность использования земельного участка способом, приносящим доход.

Метод предполагает следующую последовательность действий:

- определение суммы и временной структуры расходов, необходимых для использования земельного участка в соответствии с вариантом его наиболее эффективного использования (например, затрат на создание улучшений земельного участка или затрат на разделение земельного участка на отдельные части, отличающиеся формами, видом и характером использования);
- определение величины и временной структуры доходов от наиболее эффективного использования земельного участка;
- определение величины и временной структуры операционных расходов, необходимых для получения доходов от наиболее эффективного использования земельного участка;
- определение величины ставки дисконтирования, соответствующей уровню риска инвестирования капитала в оцениваемый земельный участок;
- расчет стоимости земельного участка путем дисконтирования всех доходов и расходов, связанных с использованием земельного участка.

При этом под дисконтированием понимается процесс приведения всех будущих доходов и расходов к дате проведения оценки по определенной оценщиком ставке дисконтирования.

Для приведения всех будущих доходов и расходов к дате проведения оценки используются ставки дисконтирования, получаемые на основе анализа ставок отдачи на капитал аналогичных по уровню рисков инвестиций.

Источником доходов может быть сдача в аренду, хозяйственное использование земельного участка или единого объекта недвижимости либо продажа земельного участка или единого объекта недвижимости в наиболее вероятные сроки по рыночной стоимости.

Расчет доходов в варианте сдачи недвижимости в аренду должен предусматривать учет дохода от продажи единого объекта недвижимости в конце прогнозного периода.

В условиях неразвитого (пассивного) рынка земельных участков в практике российской оценки применяется так называемый **нормативный метод**[177] определения стоимости земли.

[177] "Экономика недвижимости. Конспект лекций" — С. В. Гриненко. — Таганрог: Изд-во ТРТУ, 2004.

СРАВНИТЕЛЬНЫЙ ПОДХОД

Сравнительный подход — совокупность методов оценки, основанных на получении стоимости объекта оценки путем сравнения оцениваемого объекта с объектами-аналогами[178]. Объектом-аналогом объекта оценки для целей оценки признается объект, сходный с объектом оценки по основным экономическим, материальным, техническим и другим характеристикам, определяющим его стоимость[179].

Сравнительный подход рекомендуется применять, когда доступна достоверная и достаточная для анализа информация о ценах и характеристиках объектов-аналогов. При этом могут применяться как цены совершенных сделок, так и цены предложений[180].

В рамках сравнительного подхода применяются различные методы, основанные как на прямом сопоставлении оцениваемого объекта и объектов-аналогов, так и методы, основанные на анализе статистических данных и информации о рынке объекта оценки.[181]

При применении сравнительного подхода к оценке недвижимости оценщик необходимо учитывать следующие положения[182]:

- сравнительный подход применяется для оценки недвижимости, когда можно подобрать достаточное для оценки количество объектов-аналогов с известными ценами сделок и (или) предложений;
- в качестве объектов-аналогов используются объекты недвижимости, которые относятся к одному с оцениваемым объектом сегменту рынка и сопоставимы с ним по ценообразующим факторам. При этом для всех объектов недвижимости, включая оцениваемый, ценообразование по каждому из указанных факторов должно быть единообразным;
- при проведении оценки должны быть описаны объем доступных оценщику рыночных данных об объектах-аналогах и правила их отбора для проведения расчетов. Использование в расчетах лишь части доступных оценщику объектов-аналогов должно быть обосновано в отчете об оценке;
- для выполнения расчетов используются типичные для аналогичного объекта сложившиеся на рынке оцениваемого объекта удельные показатели стоимости (единицы сравнения), в частности цена или арендная плата за единицу площади или единицу объема;
- в зависимости от имеющейся на рынке исходной информации в процессе оценки недвижимости могут использоваться качественные методы оценки (относительный сравнительный анализ, метод экспертных оценок и другие методы), количественные методы оценки (метод регрессионного анализа, метод количественных корректировок и другие методы), а также их сочетания.
- При применении качественных методов оценка недвижимости выполняется путем изучения взаимосвязей, выявляемых на основе анализа цен сделок и (или) предложений с объектами-аналогами или соответствующей информации, полученной от экспертов, и использования этих взаимосвязей для проведения оценки в соответствии с технологией выбранного для оценки метода.
- При применении метода корректировок каждый объект-аналог сравнивается с объектом оценки по ценообразующим факторам (элементам сравнения), выявляются различия объектов по этим факторам и цена объекта-аналога или ее удельный показатель корректируется по выявленным различиям с целью дальнейшего определения стоимости объекта оценки. При

[178] Федеральный стандарт оценки "Общие понятия оценки, подходы и требования к проведению оценки" (ФСО №1), п. 12.

[179] Федеральный стандарт оценки "Общие понятия оценки, подходы и требования к проведению оценки" (ФСО №1), п. 10.

[180] Федеральный стандарт оценки "Общие понятия оценки, подходы и требования к проведению оценки" (ФСО №1), п. 13.

[181] Федеральный стандарт оценки "Общие понятия оценки, подходы и требования к проведению оценки" (ФСО №1), п. 14.

[182] Федеральный стандарт оценки "Оценка недвижимости" (ФСО №7), п. 22.

этом корректировка по каждому элементу сравнения основывается на принципе вклада этого элемента в стоимость объекта.

- При применении методов регрессионного анализа оценщик, используя данные сегмента рынка оцениваемого объекта, конструирует модель ценообразования, соответствующую рынку этого объекта, по которой определяет расчетное значение искомой стоимости;
- для сравнения объекта оценки с другими объектами недвижимости, с которыми были совершены сделки или которые представлены на рынке для их совершения, обычно используются следующие элементы сравнения:
  - передаваемые имущественные права, ограничения (обременения) этих прав;
  - условия финансирования состоявшейся или предполагаемой сделки (вид оплаты, условия кредитования, иные условия);
  - условия продажи (нетипичные для рынка условия, сделка между аффилированными лицами, иные условия);
  - условия рынка (изменения цен за период между датами сделки и оценки, скидки к ценам предложений, иные условия);
  - вид использования и (или) зонирование;
  - местоположение объекта;
  - физические характеристики объекта, в том числе свойства земельного участка, состояние объектов капитального строительства, соотношение площади земельного участка и площади его застройки, иные характеристики;
  - экономические характеристики (уровень операционных расходов, условия аренды, состав арендаторов, иные характеристики);
  - наличие движимого имущества, не связанного с недвижимостью;
  - другие характеристики (элементы), влияющие на стоимость;
- помимо стоимости, сравнительный подход может использоваться для определения других расчетных показателей, например арендных ставок, износа и устареваний, ставок капитализации и дисконтирования.

В рамках сравнительного подхода для оценки недвижимого имущества могут использоваться следующие методы[183]:

- метод прямого сравнительного анализа продаж;
- метод валового рентного мультипликатора;
- метод общего коэффициента капитализации.

Метод прямого сравнительного анализа продаж предполагает последовательное внесение в цены отобранных аналогичных объектов недвижимости корректировок, обусловленных различиями в экономических и физических параметрах, влияющих на цену[184].

Метод валового рентного мультипликатора основывается на том, что величина дохода, приносимого недвижимостью, является ценообразующим фактором, и анализ соотношения цены и дохода по аналогичным объектам дает основание для использования усредненных результатов этого анализа при оценке конкретного объекта недвижимости.

Метод общего коэффициента капитализации. Общая ставка капитализации применяется к чистому операционному доходу объекта недвижимости. Ставка определяется на основании анализа отношений чистых операционных доходов аналогов к их ценам.

[183] Оценка недвижимости/Под ред. М. А. Федотовой. — М.: "Финансы и статистика", 2008. С. 171–181.

[184] Оценка стоимости недвижимости: учебное пособие/Е. Н. Иванова. — 3-е изд., стер. — М.: "КРОНУС", 2009. С. 212.

Методы сравнительного подхода применимы к оценке любых объектов, аналоги которых представлены на рынке в достаточном для их применения количестве. Для уникальных объектов и на пассивных рынках указанные методы, как правило, не применяются.

Метод прямого сравнительного анализа продаж

Метод прямого сравнительного анализа продаж для оценки недвижимого имущества используется в том случае, когда на рынке имеется достаточное количество публичной информации о ценах сделок (предложений) по аналогичным объектам.

Метод прямого сравнительного анализа продаж включает несколько этапов:

- анализ рыночной ситуации и сбор информации об объектах-аналогах;
- определение единицы сравнения из числа типичных для рынка объекта оценки удельных показателей;
- выделение необходимых элементов сравнения (ценообразующие факторы);
- формирование репрезентативной (представительной) выборки объектов-аналогов;
- анализ различия в уровнях элементов сравнения (ценообразующих факторов);
- расчет стоимости значения единицы сравнения для объекта оценки;
- определение значения стоимости (или иной расчетной величины) исходя из полученного значения стоимости единицы сравнения и соответствующего ей показателя (площади, объема и т. п.) для объекта оценки.

Единицы сравнения определяются из числа типичных для рынка объекта оценки удельных показателей (например, цена за единицу площади или объема, отношение единицы дохода к цене и т. п.).

Выбор единиц сравнения обосновывается. На различных сегментах рынка недвижимости используются различные единицы сравнения.

Единицы сравнения земельных участков: цена за 1 га; цена за 1 сотку (100 кв. м); цена за 1 кв. м.

Единицы сравнения застроенных участков: цена за 1 кв. м общей площади; цена за 1 фронтальный метр; цена за 1 кв. м чистой площади, подлежащей сдаче в аренду; цена за 1 кв. м.

Выделяются необходимые **элементы сравнения.**

Элементы сравнения — характеристики объектов недвижимости и сделок, которые оказывают существенное влияние на изменение цен по выборке объектов-аналогов[185].

Среди элементов сравнения, как правило, анализируются следующие элементы сравнения:

- состав передаваемых прав на объект;
- условия финансирования состоявшейся или предполагаемой сделки;
- условия продажи (предложения);
- различия между ценами предложения/спроса и сделок (торг);
- период между датами сделок (предложений) и оценки;
- характеристики месторасположения объекта;
- физические характеристики объекта;
- экономические характеристики использования объекта;
- компоненты стоимости, не связанные с недвижимостью.

[185] Стандарты и правила оценочной деятельности Саморегулируемой межрегиональной ассоциации оценщиков (СМАО). "Оценка недвижимости", п. 4.4.1, http://smao.ru/ru/news/smao/article_3018.html

Применяя сравнительный подход, оценщик корректирует значения единицы сравнения для объектов-аналогов по каждому элементу в зависимости от соотношения характеристик объекта оценки и объекта-аналога по данному элементу.

Классификация и суть корректировок (поправок)

Классификация вводимых поправок основана на учете разных способов расчета и внесения корректировок на различия, имеющиеся между оцениваемым объектом и сопоставимым аналогом.

Корректировки (поправки) делятся:

- на процентные (коэффициентные) поправки;
- стоимостные (денежные) поправки.

Процентные (коэффициентные) поправки вносятся путем умножения цены продажи объекта-аналога или его единицы сравнения на коэффициент (поправку), отражающий степень различий в характеристиках объекта-аналога и оцениваемого объекта. Если оцениваемый объект лучше сопоставимого аналога, то к цене последнего вносится повышающий коэффициент, если хуже — понижающий коэффициент. К процентным поправкам можно отнести, например, поправки на местоположение, износ, время продажи.

Приведенная стоимость объекта-аналога с учетом процентной поправки рассчитывается по формуле:

$$С_{ед.\ ср.} = С_{ед.\ ср.\ до} \times (1 + П_{\%}),$$

где:

$С_{ед.\ ср.}$ — стоимость объекта-аналога;

$С_{ед.\ ср.до}$ — стоимость объекта-аналога до учета поправки;

$П_{\%}$ — величина процентной поправки.

Стоимостные (денежные) поправки, вносимые к единице сравнения, изменяют цену проданного объекта-аналога на определенную сумму, в которую оценивается различие в характеристиках объекта-аналога и оцениваемого объекта. Поправка вносится положительная, если оцениваемый объект лучше сопоставимого аналога, если хуже, применяется отрицательная поправка. К денежным поправкам, вносимым к единице сравнения, можно отнести поправки на качественные характеристики, а также поправки, рассчитанные статистическими методами. Приведенная стоимость аналога с учетом стоимостной (денежной) поправки рассчитывается по формуле:

$$С_{ед.\ ср.} = С_{ед.\ ср.\ до} + П_{ст.},$$

где:

$С_{ед.\ ср.}$ — стоимость объекта-аналога;

$С_{ед.\ ср.\ до}$ — стоимость объекта-аналога до учета поправки;

$П_{ст.}$ — величина стоимостной (денежной) поправки.

Расчет и внесение поправок

Для расчета и внесения поправок, как правило, можно выделить следующие методы:

- методы, основанные на анализе парных продаж;
- экспертные методы расчета и внесения поправок;
- статистические методы.

Под парной продажей подразумевается продажа двух объектов, в идеале являющихся точной копией друг друга, за исключением одного параметра (например, местоположения), наличием которого и объясняется разница в цене этих объектов.

Основу экспертных методов расчета и внесения поправок, обычно процентных, составляет субъективное мнение эксперта-оценщика о том, насколько оцениваемый объект хуже или лучше сопоставимого аналога.

Экспертными методами расчета и внесения поправок обычно пользуются, когда невозможно рассчитать достаточно точные денежные поправки, но есть рыночная информация о процентных различиях.

Статистические методы расчета поправок сводятся к применению метода корреляционно-регрессионного анализа, который заключается в допустимой формализации зависимости между изменениями цен объектов недвижимости и изменениями каких-либо его характеристик.

На заключительном этапе сравнительного подхода оценщик согласовывает результаты корректирования значений единицы сравнения по выбранным объектам-аналогам. Оценщик обосновывает схемы согласования.

Метод валового рентного мультипликатора

Валовой рентный мультипликатор (ВРМ) — это отношение продажной цены или к потенциальному валовому доходу (ПВД), или к действительному валовому доходу (ДВД).

Для применения метода ВРМ необходимо:

- оценить рыночный валовой (действительный) доход, генерируемый объектом;
- определить отношение валового (действительного) дохода к цене продажи по сопоставимым продажам аналогов;
- умножить валовой (действительный) доход от оцениваемого объекта на усредненное (средневзвешенное) значение ВРМ по аналогам.

Метод общего коэффициента капитализации

Метод общего коэффициента капитализации включает в себя несколько этапов:

- рассчитывается чистый операционный доход оцениваемого объекта недвижимости;
- на основе анализа рынка формируется репрезентативная выборка аналогов оцениваемого объекта, по которым имеется достаточная информация о цене продажи и величине чистого операционного дохода;
- вносятся необходимые корректировки, учитывающие сопоставимость аналогов с оцениваемым объектом;
- по каждому объекту рассчитывается ставка капитализации;
- определяется итоговое значение общего коэффициента капитализации как средняя или средневзвешенная величина расчетных значений ставок по всем аналогам;
- определяется рыночная стоимость объекта как отношение чистого операционного дохода оцениваемого объекта к итоговому значению общей ставки капитализации.

ДОХОДНЫЙ ПОДХОД

Доходный подход — совокупность методов оценки стоимости объекта оценки, основанных на определении ожидаемых доходов от использования объекта оценки[186].

Доходный подход рекомендуется применять, когда существует достоверная информация, позволяющая прогнозировать будущие доходы, которые объект оценки способен приносить, а также связанные с объектом оценки расходы[187].

В рамках доходного подхода применяются различные методы, основанные на дисконтировании денежных потоков и капитализации дохода[188].

При применении доходного подхода для оценки недвижимого имущества необходимо учитывать следующие положения[189]:

- доходный подход применяется для оценки недвижимости, генерирующей или способной генерировать потоки доходов;
- в рамках доходного подхода стоимость недвижимости может определяться методом прямой капитализации, методом дисконтирования денежных потоков или методом капитализации по расчетным моделям;
- метод прямой капитализации применяется для оценки объектов недвижимости, не требующих значительных капитальных вложений в их ремонт или реконструкцию, фактическое использование которых соответствует их наиболее эффективному использованию. Определение стоимости объектов недвижимости с использованием данного метода выполняется путем деления соответствующего рынку годового дохода от объекта на общую ставку капитализации, которая при этом определяется на основе анализа рыночных данных о соотношениях доходов и цен объектов недвижимости, аналогичных оцениваемому объекту;
- метод дисконтирования денежных потоков применяется для оценки недвижимости, генерирующей или способной генерировать потоки доходов с произвольной динамикой их изменения во времени путем дисконтирования их по ставке, соответствующей доходности инвестиций в аналогичную недвижимость;
- метод капитализации по расчетным моделям применяется для оценки недвижимости, генерирующей регулярные потоки доходов с ожидаемой динамикой их изменения. Капитализация таких доходов проводится по общей ставке капитализации, конструируемой на основе ставки дисконтирования, принимаемой в расчет модели возврата капитала, способов и условий финансирования, а также ожидаемых изменений доходов и стоимости недвижимости в будущем;
- структура (учет налогов, возврата капитала, темпов изменения доходов и стоимости актива) используемых ставок дисконтирования и (или) капитализации должна соответствовать структуре дисконтируемого (капитализируемого) дохода;
- для недвижимости, которую можно сдавать в аренду, в качестве источника доходов следует рассматривать арендные платежи;
- оценка недвижимости, предназначенной для ведения определенного вида бизнеса (например, гостиницы, рестораны, автозаправочные станции), может проводиться на основании информации об операционной деятельности этого бизнеса путем выделения из его стоимости составляющих, не относящихся к оцениваемой недвижимости.

[186] Федеральный стандарт оценки "Общие понятия оценки, подходы и требования к проведению оценки" (ФСО №1), п. 15.

[187] Федеральный стандарт оценки "Общие понятия оценки, подходы и требования к проведению оценки" (ФСО №1), п. 16.

[188] Федеральный стандарт оценки "Общие понятия оценки, подходы и требования к проведению оценки" (ФСО №1), п. 17.

[189] Федеральный стандарт оценки "Оценка недвижимости" (ФСО №7), п. 23.

Данный подход для недвижимого и движимого имущества реализуется следующими методами:

- метод прямой капитализации дохода;
- метод дисконтированных денежных потоков;
- методы, использующие другие формализованные модели.

Метод прямой капитализации дохода

Метод прямой капитализации доходов предназначен для оценки действующих объектов, текущее использование которых соответствует их наиболее эффективному использованию. Оценка стоимости недвижимого имущества с использованием данного метода выполняется путем деления типичного годового дохода на ставку капитализации.

$$C = \frac{ЧОД}{К},$$

где:

С — стоимость, определенная методом прямой капитализации дохода;

ЧОД — чистый операционный доход;

К — коэффициент капитализации.

Метод капитализации доходов используется, если[190]:

- потоки доходов стабильны длительный период времени, представляют собой значительную положительную величину;
- потоки доходов возрастают устойчивыми, умеренными темпами.

Алгоритм расчета методом капитализации:

- определение величины потенциального валового дохода;
- определение величины действительного валового дохода;
- определение величины операционных расходов;
- определение величины чистого операционного дохода;
- определение коэффициента капитализации;
- определение рыночной стоимости объекта оценки в рамках метода капитализации.

Потенциальный валовой доход (ПВД) — доход, который можно получить от сдачи в аренду недвижимости при 100%-ном ее использовании без учета всех потерь и расходов[191]. Расчет производится по формуле:

$$ПВД = S \times С_{1\ кв.\ м},$$

где:

S — арендуемая площадь объекта оценки, кв. м;

$С_{1\ кв.\ м}$ — ставка арендной платы за кв. м.

Величина действительного валового дохода (ДВД) определяется путем внесения к значению ПВД поправки на загрузку помещений и недосбор арендной платы.

$$ДВД = ПВД \times (1 - П_а) \times (1 - П_{нд}) + Д_{пр},$$

где:

ДВД — действительный валовой доход;

[190] Оценка недвижимости под ред. А. Г. Грязновой, М. А. Федотовой. — М.: "Финансы и статистика", 2007. С. 121.

[191] Оценка недвижимости под ред. А. Г. Грязновой, М. А. Федотовой. — М.: "Финансы и статистика", 2007. С. 121.

ПВД — потенциальный валовой доход;

$П_а$ — потери при сборе арендной платы;

$П_{нд}$ — потери от недоиспользования площадей;

$Д_{пр}$ — прочие доходы.

Потери арендной платы от вакансий и недосбора платежей — это среднегодовая величина потерь дохода, например, вследствие смены арендаторов, нарушения графика арендных платежей, неполной занятости площадей и т. п.

Существуют следующие способы определения показателя потерь[192]:

- потери могут рассчитываться по ставке, определяемой для типичного уровня управления на данном сегменте рынка, то есть за основу берется рыночный показатель;
- на основе ретроспективных и текущих данных по оцениваемому объекту, то есть анализируются арендные договоры по срокам действия, частота их перезаключения, величина периодов между окончанием действия одного договора и заключения другого и т. п.

При эффективном менеджменте, большой площади объекта оценки и текущем состоянии рынка коммерческой недвижимости остается вероятность того, что часть площадей не будет сдана в аренду или не будет собрана арендная плата с арендуемых площадей.

На основании мониторинга рынка типичным условием при заключении договоров аренды является внесение арендной платы авансовыми платежами и страхового взноса, поэтому при сборе арендной платы Исполнитель принимает потери равными 0%.

Операционные расходы — это расходы, необходимые для обеспечения нормального функционирования объекта недвижимости и воспроизводства действительного валового дохода[193].

Операционные расходы делятся[194]:

- на условно-постоянные;
- условно-переменные, или эксплуатационные;
- расходы на замещение.

К **условно-постоянным** относятся расходы, размер которых не зависит от степени эксплуатационной загруженности объекта и уровня предоставленных услуг, а именно:

- налог на имущество;
- платежи за земельный участок (земельный налог или арендная плата);
- страховые взносы (платежи по страхованию имущества);
- заработная плата (в том числе налоги) обслуживающего персонала (если она фиксирована вне зависимости от загрузки).

К **условно-переменным** относятся расходы, размер которых зависит от степени эксплуатационной загруженности объекта и уровня предоставляемых услуг, а именно:

- расходы на управление;
- расходы на заключение договоров аренды;
- заработная плата (в том числе налоги) обслуживающего персонала;
- коммунальные расходы;

[192] Оценка недвижимости под ред. А. Г. Грязновой, М. А. Федотовой. — М.: "Финансы и статистика", 2007, стр. 123.

[193] Оценка недвижимости под ред. А. Г. Грязновой, М. А. Федотовой. — М.: "Финансы и статистика", 2007, стр. 124.

[194] Оценка недвижимости под ред. А. Г. Грязновой, М. А. Федотовой. — М.: "Финансы и статистика", 2007, стр. 125.

- расходы на уборку;
- расходы на эксплуатацию и ремонт;
- на содержание территории и автостоянки;
- расходы по обеспечению безопасности и т. д.

На рынке аренды коммерческой недвижимости используется понятие, аналогичное понятию "операционные условно-переменные расходы", именуемое "эксплуатационные расходы"[195]. Данный показатель в денежном выражении может быть, как включен в ставку арендной платы, так и оплачиваться отдельно.

Величина налога на имущество

В соответствии с главой 30 Налогового Кодекса РФ "Налог на имущество организаций" объектом налогообложения по налогу на имущество, начиная с 01.04.2004 г., признается движимое и недвижимое имущество, учитываемое на балансе в качестве объектов основных средств, в соответствии с установленным порядком ведения бухгалтерского учета. Налоговая база определяется как среднегодовая стоимость имущества, признаваемого объектом налогообложения.

Согласно Закону г. Москвы от 26 ноября 2014 г. №56 "О внесении изменений в Закон города Москвы от 5 ноября 2003 года №64 "О налоге на имущество организаций" и статью 1 Закона города Москвы от 7 мая 2014 года №25 "О внесении изменений в статьи 1.1 и 2 Закона города Москвы от 5 ноября 2003 года №64 "О налоге на имущество организаций", налоговая база как кадастровая стоимость объектов недвижимого имущества определяется в отношении:

- административно-деловых центров и торговых центров (комплексов) и помещений в них (кроме помещений, находящихся в оперативном управлении органов государственной власти, автономных, бюджетных и казенных учреждений), если соответствующие здания (строения, сооружения), за исключением многоквартирных домов, расположены на земельных участках, один из видов разрешенного использования которых предусматривает размещение офисных зданий делового, административного (кроме зданий (строений, сооружений), расположенных на земельных участках, вид разрешенного использования которых предусматривает размещение промышленных или производственных объектов) и коммерческого назначения, торговых объектов, объектов общественного питания и (или) бытового обслуживания.

Ставки налога на имущества для Москвы и Московской области представлены в таблице ниже.

Таблица 4. Ставки налога на имущество

Год	Ставка налога на имущество для г. Москвы	Ставка налога на имущество для Московской области
2019	1,60%	1,50%
2020	1,70%	1,70%
2021	1,80%	1,80%
2022	1,90%	1,90%
2023 и далее	2,00%	2,00%

Источник: Закон г. Москвы №64 от 05.11.2003 г. "О налоге на имущество организаций" (с изменениями на 20.11.2019 г.), Законом Московской области N 199/2019-ОЗ от 22 октября 2019 года "О внесении изменений в Закон Московской области "О налоге на имущество организаций в Московской области", Налоговый кодекс Российской Федерации (часть вторая)" N 117-ФЗ от 05.08.2000

Для остальных объектов недвижимого имущества величина налога на имущество принимается Исполнителем в размере 2,2% от среднегодовой остаточной балансовой стоимости объекта оценки на следующий год после даты оценки. Величина амортизационных отчислений принята на уровне 3,33% (срок амортизации объекта составляет 30 лет) по сложившейся практике для объектов аналогичного класса.

[195] Оценка для целей залога: теория, практика, рекомендации, М. А. Федотова, В. Ю. Рослова, О. Н. Щербакова, А. И. Мышанов. — М.: "Финансы и статистика", 2008, стр. 310.

В качестве остаточной балансовой стоимости на дату оценки принята стоимость, полученная в рамках доходного подхода. Это обусловлено тем, что использование данных бухгалтерии об остаточной балансовой стоимости, а также инвентаризационной стоимости в российской действительности зачастую неприемлемо, так как она может отличаться от рыночной в несколько раз.

По мнению Исполнителя, необходимым условием получения достоверного результата является использование метода последовательных приближений, позволяющего определить итерационным путем справедливую базу для налогообложения, которая соответствует рыночной стоимости объекта оценки, определенной в рамках доходного подхода, за вычетом стоимости земельного участка.

Плата за земельный участок[196]

Плата за землю – общее название для всех видов обязательных платежей, уплачиваемых в связи с правом частной собственности и иных вещных прав на землю.

Выделяют следующие основные формы платы за использование земельными участками:

- земельный налог (до введения в действие налога на недвижимость);
- арендная плата.

Земельный налог уплачивается собственниками земли, землевладельцами и землепользователями, кроме арендаторов. Последние вносят арендную плату.

Порядок исчисления и уплаты земельного налога устанавливается законодательством Российской Федерации о налогах и сборах (гл. 31 НК РФ).

Земельный налог устанавливается и вводится в действие НК РФ и нормативными правовыми актами представительных органов муниципальных образований и обязателен к уплате на территориях этих муниципальных образований.

Налоговая база определяется как кадастровая стоимость земельных участков, признаваемых объектом налогообложения.

Налогоплательщиками признаются (ст. 388 НК РФ):

- организации и физические лица, обладающие земельными участками, признаваемыми объектом налогообложения в соответствии со статьей 389 Кодекса, на праве собственности, праве постоянного (бессрочного) пользования или праве пожизненного наследуемого владения, если иное не установлено настоящим пунктом.

В отношении земельных участков, входящих в имущество, составляющее паевой инвестиционный фонд, налогоплательщиками признаются управляющие компании. При этом налог уплачивается за счет имущества, составляющего этот паевой инвестиционный фонд.

Не признаются налогоплательщиками организации и физические лица в отношении земельных участков:

- находящихся на праве безвозмездного срочного пользования;
- переданных по договору аренды.

Налоговые ставки устанавливаются нормативными правовыми актами представительных органов муниципальных образований (законами городов федерального значения Москвы и Санкт-Петербурга) и не могут превышать:

- 0,3% от кадастровой стоимости в отношении земельных участков:
  - отнесенных к землям сельскохозяйственного назначения или к землям в составе зон сельскохозяйственного использования в поселениях и используемых для сельскохозяйственного производства;

[196] http://jurkom74.ru/materialy-dlia-ucheby/poniatie-i-vidy-platy-za-zemliu, https://ru.wikipedia.org

  - занятых жилищным фондом и объектами инженерной инфраструктуры жилищно-коммунального комплекса (за исключением доли в праве на земельный участок, приходящейся на объект, не относящийся к жилищному фонду и к объектам инженерной инфраструктуры жилищно-коммунального комплекса) или предоставленных для жилищного строительства;
  - предоставленных для личного подсобного хозяйства, садоводства, огородничества или животноводства;
- 1,5% от кадастровой стоимости в отношении прочих земельных участков.

Арендная плата

Согласно ст. 65 ЗК РФ за земли, переданные в аренду, взимается арендная плата.

Порядок определения размера арендной платы, порядок, условия и сроки внесения арендной платы за земли, находящиеся в собственности Российской Федерации, субъектов Российской Федерации или муниципальной собственности, устанавливаются соответственно:

- Правительством Российской Федерации,
- органами государственной власти субъектов Российской Федерации,
- органами местного самоуправления.

Размер арендной платы является существенным условием договора аренды земельного участка.

Порядок, условия и сроки внесения арендной платы за земельные участки, находящиеся в частной собственности, устанавливаются договорами аренды земельных участков.

Расходы на страхование — это стоимость по договору страхования. Как правило, стоимость по договору страхования принимается из расчета остаточной балансовой стоимости объекта или стоимости замещения с учетом износа. Четких критериев по величине страховых отчислений законодательством РФ не установлено. Возмещение убытков происходит исходя из стоимости и застрахованных рисков, указанных в договоре страхования. Норма ежегодных страховых отчислений в соответствии с типовым договором страхования таких компаний, как "СК ГАЙДЕ", "АльфаСтрахование", "ГУТА-Страхование" и др., находится в диапазоне 0,05–0,30% от страховой стоимости.

Таблица 5. Базовые тарифы по страхованию имущества юридических лиц (здания, сооружения)

Компания	Тариф, в % от страховой суммы		
	мин.	макс	среднее значение
ОАО "СК ГАЙДЕ"	0,05%	0,35%	0,20%
ОАО "АльфаСтрахование"	0,07%	0,32%	0,20%
ЗАО "ГУТА-Страхование":	0,04%	0,23%	0,13%
офисные здания	0,03%	0,20%	0,12%
торговые здания	0,04%	0,25%	0,15%
Среднее значение	**0,05%**	**0,30%**	**0,18%**

Источник: Информационно-аналитический бюллетень рынка недвижимости Rway №234, сентябрь 214 (стр.123)

Затраты на замещение (резерв на капитальный ремонт)

Капитальным ремонтом зданий является такой ремонт, при котором производится усиление или смена изношенных конструкций, оборудования, замена их более прочными, долговечными и экономичными, улучшающими их эксплуатационные качества, за исключением полной замены основных конструкций, к которым относятся все виды стен, каркасы, каменные и бетонные фундаменты и т. п. При капитальном ремонте снижается износ зданий и сооружений. Он может быть выборочным (ремонт отдельных конструкций) или комплексным.

Резерв по капитальному ремонту представляет собой сумму денежных средств, которые вменяются собственнику в качестве периодически откладываемых из текущих доходов от эксплуатации здания для образования фонда финансирования расходов по капитальному ремонту данного здания.

Комплексный капитальный ремонт, охватывающий здание в целом, является основным видом данного ремонта. Он включает обычно замену изношенных частей, перепланировку, повышение благоустройства. Выборочный капитальный ремонт производится в зданиях, которые в целом находятся в удовлетворительном состоянии, однако некоторые их конструкции и оборудование изношены, пришли в неудовлетворительное состояние и нуждаются в усилении или замене. Ремонт таких конструкций проводится в первую очередь.

Расчет резерва по капитальному ремонту может быть рассчитан следующими способами:

- расчет резерва на замещение в % от восстановительной стоимости объекта;
- расчет резерва на замещение в зависимости от долговечности зданий;
- расчет резерва на замещение с учетом периодической замены быстроизнашивающихся улучшений.

Расчет резерва на замещение в % от восстановительной стоимости объекта

При данном способе расчета резерва на капитальный ремонт усредненная периодичность капитального ремонта определяется системой ППР (планово-предупредительных ремонтов), а укрупненные ежегодные расходы на него составляют в среднем около 2% восстановительной стоимости зданий. За счет средств, предназначенных для капитального ремонта, оплачиваются проектные работы, СМР, а также работы по замене изношенного оборудования[197].

В качестве первоначальной стоимости СМР может быть принята величина затрат на замещение (воспроизводство) объекта оценки по состоянию на дату оценки, рассчитанная в рамках затратного подхода (методика расчета затрат на замещение (воспроизводство) приведена выше по тексту данного Приложения к Отчету).

Расчет резерва на замещение в зависимости от долговечности зданий

Усредненная периодичность капитального ремонта определена системой ППР (планово-предупредительных ремонтов), а норматив ежегодных отчислений в % от сметной стоимости конструкции определялся на основании МРР 3.2.23-97 "Методические рекомендации по экономическому обоснованию применения конструктивных элементов и технологий, обеспечивающих повышение эффективности инвестиций за счет снижения эксплуатационных затрат, повышения долговечности зданий и сооружений, сокращения продолжительности строительства и других эффективных решений при повышении единовременных затрат при проектировании и строительстве и одновременном росте сметной стоимости"[198].

Норматив ежегодных отчислений зависит от срока службы объекта (Таблица 6).

Таблица 6. Нормативы на восстановление строительных конструкций зданий в зависимости от долговечности

Долговечность в годах	Норматив ежегодных отчислений в % от сметной стоимости конструкции	Долговечность в годах	Норматив ежегодных отчислений в % от сметной стоимости конструкции
2	50,00%	48	2,10%
4	25,00%	50	2,00%
6	16,70%	52	1,90%
8	12,50%	54	1,80%
10	10,00%	56	1,79%
12	8,30%	58	1,72%
14	7,10%	60	1,65%
16	6,20%	62	1,61%
18	5,60%	64	1,56%
20	5,00%	66	1,52%
22	4,50%	68	1,47%

[197] http://inf-remont.ru/buildrules/rul114/

[198] http://ohranatruda.ru/ot_biblio/normativ/data_normativ/5/5390/#i831042

Долговечность в годах	Норматив ежегодных отчислений в % от сметной стоимости конструкции	Долговечность в годах	Норматив ежегодных отчислений в % от сметной стоимости конструкции
24	4,20%	70	1,43%
26	3,80%	72	1,40%
28	3,60%	74	1,35%
30	3,30%	76	1,30%
32	3,10%	78	1,28%
34	2,90%	80	1,25%
36	2,70%	85	1,10%
38	2,60%	90	1,11%
40	2,50%	95	1,05%
42	2,40%	100	1,00%
44	2,30%	125	0,80%
46	2,20%	150	0,67%

Источник: http://ohranatruda.ru/ot_biblio/normativ/data_normativ/5/5390/#i831042

В качестве первоначальной стоимости СМР может быть принята величина затрат на замещение (воспроизводство) объекта оценки по состоянию на дату оценки, рассчитанная в рамках затратного подхода (методика расчета затрат на замещение (воспроизводство) приведена выше по тексту данного Приложения к Отчету).

Расчет резерва на замещение с учетом периодической замены быстроизнашивающихся улучшений

К расходам на замещение относятся расходы на периодическую замену быстроизнашивающихся улучшений (кровля, покрытие пола, сантехническое оборудование, электроарматура). Предполагается, что денежные средства резервируются на счете. Резерв на замещение рассчитывается с учетом стоимости быстроизнашивающихся активов, продолжительности срока их полезной службы, а также процентов, начисляемых на аккумулируемые на счете средства[199].

Резерв по капитальному ремонту представляет собой сумму денежных средств, которые вменяются собственнику в качестве периодически откладываемых из текущих доходов от эксплуатации здания для образования фонда финансирования расходов по капитальному ремонту данного здания. Согласно характеристикам объекта оценки капитальный ремонт будет проводиться[200] один раз в 20 лет. Расчет величины резерва по капитальному ремонту учитывает стоимость денег во времени.

Расчет расходов на создание резерва по капитальному ремонту производится исходя из следующих предпосылок:

- затраты на капитальный ремонт составляют около 50% (удельный вес короткоживущих элементов) от инвестиционного бюджета строительства объекта ($Д_{кэ}$);
- доля короткоживущих элементов, подлежащих восстановлению при капитальном ремонте здания, составляет около 30% ($Д_{кв}$);
- периодичность проведения капитальных ремонтов здания;
- увеличение стоимости короткоживущих элементов предусматривается на уровне инфляции рубля;
- накопление происходит по безрисковой ставке, принятой в рамках отчета равной эффективной доходности к погашению по государственным облигациям.

[199] Оценка недвижимости под ред. А. Г. Грязновой, М. А. Федотовой. — М.: "Финансы и статистика", 2007, стр. 125.

[200] Приложение 2 к ВСН 58-88 (р).

Для расчета суммы ежегодных платежей в резервный фонд применяется формула фактора фонда возмещения (SFF), показывающая величину равновеликих платежей, которые бы аккумулировали на счете к концу срока аннуитета одну денежную единицу:

$$SFF = \frac{i}{(1+i)^n - 1},$$

где:

i — ставка дисконтирования;

n — период дисконтирования (соответствует периодичности проведения капитального ремонта).

Сумма ежегодных отчислений в резервный фонд (РФ) определяется по формуле:

$$РФ = SFF \times FV(Зс) \times Д_{кэ} \times Д_{кв},$$

где:

FV(Зс) — стоимость короткоживущих элементов на прогнозную дату проведения капитального ремонта;

Дкэ — доля короткоживущих элементов;

Дкв — доля короткоживущих элементов, подлежащих восстановлению при капитальном ремонте здания.

$$FV(Зс) = PV(Зс) \times Кув,$$

где:

PV(Зс) — стоимость строительства аналогичного объекта;

Кув — коэффициент увеличения стоимости короткоживущих элементов за счет роста инфляции.

Расчет значения $К_{ув}$ основывался на прогнозе инфляции, при составлении которого были проанализированы данные информационного агентства "Росбизнесконсалтинг", агентства "Bloomberg" и "Концепции долгосрочного социально-экономического развития РФ на период до 2020 г.", разработанной Министерством экономического развития и торговли РФ.

Расходы на управление объектом

В рамках текущих затрат, связанных с эксплуатацией объекта, принято выделять расходы, связанные вознаграждением управляющей компании.

Услуги управляющей компании включают в себя:

- анализ эффективности деятельности объекта;
- определение приоритетных направлений деятельности, стратегии развития;
- мероприятия по работе с персоналом;
- маркетинговые мероприятия, направленные на увеличение уровня загрузки/заполняемости и доходности объекта.

Размер вознаграждения управляющей компании определяется перечнем и содержанием услуг.

Согласно данным профессиональных участников рынка[201], специализирующихся на рынке коммерческой недвижимости Московского региона и предоставляющих услуги по комплексному управлению зданиями, эксплуатации и сопровождению проектов, стандартная схема при исчислении оплаты за услуги управляющей компании в среднем составляет 0,5–10% от действительного валового дохода, при управлении торговым центром эта планка выше – 25-30%.

[201] "ДОТ Менеджмент", "Цеппелин" (Zeppelin), "МАТОРИН", New Life Group, "Мой Дом", Clearlink, "Сервисные технологии", ОАО "УК "Манежная площадь", "Фрагра" (Fragra), Colliers International FM, "Стандарт-сервис", Sawatzky Property Management, "РосинвестОтель", "Фэсилити Сервисиз Рус" – представительство ISS,"ХСГ Цандер РУС" (M+W Zander), Placon property management, BlackStone Keeping Company, Forum Property Management, IFK Hotel Management, "MPM Group-управление недвижимостью".

Существует несколько методик подсчета вознаграждения, например:

- на гарантированном доходе собственника;
- на проценте от выручки.

Типичный размер вознаграждения управляющей компании в % от выручки приведен в таблице ниже.

Таблица 7. Размер вознаграждения управляющей компании объектов коммерческой недвижимости

Характеристики	Значение, % от выручки
Наиболее характерное значение	1-3%
Для небольших объектов	5-10%
Для объектов площадью свыше 100 тыс. кв. м	0,5-1%

Источник: Информационно-аналитический бюллетень рынка недвижимости RWAY №234, сентябрь 2014 г., стр. 123

Определение расходов на брокеридж (агентское вознаграждение)

Комиссионные расходы представляют собой расходы, которые несет собственник, оплачивая услуги риелторов по организации ими реализации и сдачи в аренду построенных площадей. Комиссионные расходы по сдаче торговых площадей комплекса в аренду определены на основе среднерыночного уровня комиссионных расходов, который составляет от 7 до 9% от годовой арендной платы, взимаемой с арендаторов.

Уровень комиссионных расходов был принят Исполнителем как одномесячная арендная плата от сданных площадей и равен 8,33% от годовой арендной платы.

Чистый операционный доход (ЧОД) — действительный валовой доход (ДВД) за минусом операционных расходов (ОР).

Расчет производится по формуле:

$$\text{ЧОД} = \text{ДВД} - \text{ОР},$$

где:

ДВД — действительный валовой доход при эксплуатации объекта;

ОР — операционные расходы.

Для определения ставки капитализации/дисконтирования, как правило, применяются следующие методы:

- метод мониторинга рыночных данных (экстракции);
- метод сравнения альтернативных инвестиций;
- метод кумулятивного построения.

Метод определения ставки капитализации (дисконтирования) должен быть согласован с видом используемого денежного потока.

Определение ставки капитализации методом рыночной экстракции

Величина коэффициента капитализации **К** определяется по следующей формуле:

$$К = (\text{ДВД}-\text{ОР})/Ц,$$

где:

ДВД — действительный валовой доход при эксплуатации объекта;

ОР — операционные расходы;

Ц — цена объекта (полученная путем корректировки цены предложения на торг).

Определение ставки капитализации методом кумулятивного построения

Метод кумулятивного построения предусматривает расчет ставки капитализации с использованием безрисковой ставки в качестве базовой, к которой прибавляются рисковые надбавки.

Расчет коэффициента капитализации К предполагает определение ставки дохода (On) и нормы возврата капитала (O_f).

$$К = O_n + Of$$

Определение ставки дохода

Ставка дохода On отражает требуемую норму прибыли на капиталовложения со сравнимым риском. Ставка On (или ставка дохода на инвестиционный капитал), рассчитывается по следующей формуле:

$$On = БС + Р + Л + М,$$

где:

БС — безрисковая ставка дохода;

Р — премия за риск, соответствующая риску вложения в данный актив (премия за риск инвестирования);

Л — премия за низкую ликвидность объекта;

М — премия за инвестиционный менеджмент.

Определение безрисковой ставки

Для потенциального инвестора безрисковая ставка представляет собой альтернативную ставку дохода, которая характеризуется отсутствием риска или его минимальным значением. В качестве безрисковой ставки, как правило, используется норма доходности по правительственным облигациям.

Безрисковая ставка компенсирует стоимость денег во времени при практически нулевом уровне риска. Обычно под безрисковой ставкой понимают норму сложного процента, которую в виде прибыли можно получить при вложении денег в абсолютно надежные финансовые активы. К таким вложениям относятся инвестиции в государственные долговые обязательства.

В рамках одной страны трудно найти какой-либо иной инвестиционный объект, дающий больше гарантий получения фиксированного дохода, по сравнению с правительственными облигациями. Таким образом, безрисковое вложение приносит, как правило, какой-то минимальный уровень дохода, достаточный для покрытия уровня инфляции в стране и риска, связанного с вложением в данную страну.

В качестве безрисковой ставки Исполнителем принята среднесрочная ставка государственных ценных бумаг (облигаций федерального займа):

- Вид облигаций: ГКО-ОФЗ.
- Срок – среднесрочная, % годовых.
- Источник информации: http://www.cbr.ru/hd_base/gkoofz_mrprint.asp.

Определение премии за риск инвестирования

Все инвестиции, за исключением инвестиций в государственные ценные бумаги, имеют более высокую степень риска, зависящую от особенностей оцениваемого вида недвижимости. Чем больше риск, тем выше должна быть величина процентной ставки, чтобы инвестор мог взять на себя риск по какому-либо инвестиционному проекту.

Премия за риск вложений определяется методом взвешенной оценки рисков. Данный метод подразделяет риски на следующие категории:

Систематические риски — это риски, затрагивающие всех участников инвестиционного рынка и не связанные с конкретным объектом.

Несистематические риски — это риски, присущие конкретному оцениваемому объекту недвижимости и независимые от рисков, распространяющиеся на другие объекты.

Статичный риск — это риск, который можно рассчитать и переложить на страховые компании.

Динамический риск — это риск потери предпринимательского шанса и экономической конкуренции.

Алгоритм расчета премии за риск инвестирования:

- Оценивается каждый риск в баллах. Чем выше уровень влияния рассматриваемого фактора на стоимость, тем выше значение риска.
  - низкое значение — до 2%;
  - значение ниже среднего — до 4%;
  - среднее значение — до 6%;
  - значение выше среднего — до 8%;
  - высокое значение — свыше 8%.
- Определяется количество наблюдений как сумма рисков в количественном выражении по каждому столбцу "Категории риска" (ni).
- Определяется взвешенный итог по каждому столбцу "Категория риска" как произведение суммы рисков на балльную оценку (ki=ni x балл).
- Определяется сумма факторов как сумма всех взвешенных итогов (k=∑ki).
- Определяется средневзвешенное значение балла как частное от деления суммы факторов (k) на количество факторов (рисков). Затем полученное значение выражается в процентах, цена одного балла — 1%.

Таблица 8. Расчет премии за риск инвестирования в объект

№ п/п	Вид и наименование риска	Категория риска	1	2	3	4	5	6	7	8	9	10
	Систематический риск											
1	Ухудшение общей экономической ситуации	динамичный										
2	Тенденции развития экономики в регионе	динамичный										
3	Изменение федерального или местного законодательства	динамичный										
	Несистематический риск											
4	Природные и чрезвычайные антропогенные ситуации	статичный										
5	Ускоренный износ здания	статичный										
6	Неполучение арендных платежей	динамичный										
7	Неэффективный менеджмент	динамичный										
8	Сложности обеспечения инженерной инфраструктурой	динамичный										
9	Ухудшение транспортной доступности объекта	динамичный										
10	Неправильное оформление договоров аренды	динамичный										
	Количество наблюдений		ni									
	Взвешенный итог		ki									
	Сумма факторов											k
	Количество факторов											10
	Средневзвешенное значение балла											k/10
	Величина поправки за риск (1 балл = 1%)											

Источник: http://dom-khv.ucoz.ru/index/premija_za_risk_vlozhenija_investirovanija/0-359

Определение премии за низкую ликвидность

Инвесторы, вкладывающие свой капитал в объект недвижимости, больше озабочены отсутствием ликвидности, чем инвесторы, вкладывающие свой капитал в ценные бумаги. Для заключения надежной сделки по продаже объекта недвижимости может понадобиться более длительное время (несколько месяцев). Продавец, который хочет продать недвижимость в течение определенного времени, обычно вынужден соглашаться на более низкую цену или на менее выгодные условия.

Фактор ликвидности имеет большое значение при продаже недвижимости с ограниченным сроком экспозиции. Имея возможность продавать недвижимость по рыночной цене, которая определяется при нормальном сроке экспозиции (после адекватного маркетинга), собственник получит деньги в течение этого нормального срока продажи. Кроме того, у владельца имеется возможность делать скидку с рыночной цены продажи для того, чтобы осуществить продажу в более короткий срок.

Премия за низкую ликвидность рассчитывается исходя из среднерыночного срока экспозиции по следующей формуле:

Л = безрисковая ставка х срок экспозиции (месяцев)/12

Определение премии за инвестиционный менеджмент

Риск управления недвижимостью отражает потенциальную возможность неэффективного управления собственностью, что может привести к снижению ее стоимости. Чем специализированнее собственность, тем выше риск управления.

Премия за инвестиционный менеджмент определяется рискованностью и сложностью конкретного инвестиционного решения. Величина данной премии в подавляющем большинстве случаев рассчитывается экспертно или на основании ранжирования риска по пятибалльной шкале:

- низкое значение — 1%;
- значение ниже среднего — 2%;
- среднее значение — 3%;
- значение выше среднего — 4%;
- высокое значение — 5%.

Величина премии определяется сложностью управления объектом, наличием кадровых резервов профессиональных управленцев и реальной возможностью влияния инвестиционного менеджера на доходность объекта. При определении размера премии необходимо учитывать, что инвестиционный менеджер отвечает за своевременное перепрофилирование объекта, выбранный способ финансирования сделки в момент приобретения недвижимости, изменение условий финансирования в целях обеспечения нормальной доходности собственного капитала, а также за принятие решения о продаже недвижимости (чем более рискованны и сложны инвестиции, тем более компетентного управления они требуют).

В таблице ниже приведена шкала премий за риск инвестирования в недвижимость.

Таблица 9. Шкала премий за инвестиционный менеджмент

Премия за риск вложения в оцениваемый объект	Премия за степень ликвидности	Премия за инвестиционный менеджмент
Низкое значение (1%)		
Риски застрахованы в страховых компаниях высокого уровня надежности с позитивными перспективами (класс А++, класс ААА, соответствующий рейтингу, составленному рейтинговым агентством "Эксперт-Ра")	Объект относится к коммерческой собственности, пользующейся устойчиво высоким спросом, имеющей незначительный срок экспозиции. Например, стандартное жилье, небольшие офисные помещения, имеющие стандартный набор рыночных характеристик	Управление объектом осуществляет управляющая компания, которой делегируются функции оперативного управления объектом, а именно: разработка стратегии и программы управления объектом, контроль за его содержанием, выбор эксплуатирующих организаций, заключение с ними договоров, привлечение арендаторов, сопровождение договоров аренды, страхование и управление рисками, обеспечение безопасности

Премия за риск вложения в оцениваемый объект	Премия за степень ликвидности	Премия за инвестиционный менеджмент
Значение ниже среднего (2%)		
Риски застрахованы в страховых компаниях высокого уровня надежности (класс А, А+, соответствующий рейтингу, составленному рейтинговым агентством "Эксперт-Ра")	Объект относится к коммерческой собственности, пользующейся спросом, продажа которой не требует длительного времени и дополнительных затрат на маркетинг	Объект предназначен для сдачи в аренду. Управление объектом осуществляется собственником с привлечением консультантов, обладающих профессиональными знаниями в области управления. Однако выбор эксплуатирующих организаций, заключение с ними договоров на содержание, обслуживание и предоставление коммунальных услуг, коммерческое использование объекта (привлечение арендаторов, контроль выполнения условий заключенных контрактов и т. п.), организация процессов развития объекта является проблемой собственника
Среднее значение (3%)		
Риски застрахованы в страховых компаниях приемлемого уровня надежности (класс В, В+, В++, соответствующий рейтингу, составленному рейтинговым агентством ("Эксперт- Ра")	Объект относится к неспециализированной недвижимости, т. е. предназначенной для длительного использования в том виде, как она задействована на момент оценки	Объект предназначен для сдачи в аренду. Управление собственник осуществляет самостоятельно. Для данного объекта характерны: ограниченный набор управленческих решений, отсутствие четких критериев для принятия решений, длительность и сложность процедуры принятия решений, перегруженность собственника объектами, находящимися в сфере прямого управления, отсутствие системы делегирования функций управления от собственника к специализированным управляющим организациям, отсутствие единых апробированных стандартов и методик управления недвижимостью, нехватка квалифицированного
Значение выше среднего (4%)		
Застрахована часть рисков	Объект относится к недвижимости с ограниченным рынком, которая из-за особых условий рынка, своих специфических характеристик или в силу других обстоятельств на данный момент привлекает относительно небольшое число потенциальных покупателей. Отличительной чертой такого объекта является не невозможность ее продажи на открытом рынке, а более длительный период экспозиции по сравнению с объектами, пользующимися наиболее высоким спросом	Собственник сдает в аренду не используемые им самим площади. При этом собственник самостоятельно определяет условия аренды и ставки арендной платы. Для таких объектов характерны плохо поставленная работа с клиентами, растянутая во времени процедура заключения договора аренды, невнимательное отношение к арендаторам, которые рассматриваются как временное явление

Источник: http://edu.dvgups.rU/METDOC/ITS/EKON_S/EKON_NEDV/METOD/UP/frame/4.htm

Определение нормы возврата

Определение нормы возврата (O_f), а, следовательно, и ставки капитализации (К), зависит от условий формирования фонда возмещения потери стоимости.

При расчете ставки капитализации с корректировкой на изменение стоимости актива, выделяют три основных метода определения нормы возврата: метод Инвуда, метод Хоскольда, метод Ринга.

Метод Инвуда

Аннуитетный метод возврата инвестиций. В условиях постоянного и стабильного во времени денежного потока фонд возмещения формируется по ставке процента, равной норме прибыли (i = On), т. е.:

$$O_f = \frac{O_n}{(1 + O_n)^n - 1}$$

Применяется в случаях, когда по экспертному заключению Исполнителя ожидается получение постоянного дохода за оставшийся период владения объектом оценки.

Метод Хоскольда

Аннуитетный метод возврата инвестиций. Ставка дохода, приносимого объектом, высока, и ее трудно достичь в случае реинвестирования. Чтобы обезопасить возврат средств, вложенных в объект недвижимости, инвестор формирует фонд возмещения по минимальной (безрисковой) ставке.

$$O_f = \frac{БС}{(1 + БС)^n - 1},$$

где:

БС — безрисковая ставка (ставка безрискового финансирования) — норма дохода по безрисковым вложениям.

Применяется в случаях, когда, по мнению Исполнителя, получение постоянных доходов связано с повышенным риском уменьшения или прекращения прогнозируемого денежного потока.

Метод Ринга

Линейный метод возврата капитала (инвестиций). Этот метод предполагает возврат капитала равными частями в течение срока владения активом. Норма возврата в этом случае представляет собой ежегодную долю первоначального капитала, отчисляемую в беспроцентный фонд возмещения. Эта доля при 100%-ном возмещении капитала равна 1/n.

$$O_f = \frac{1}{n},$$

где:

n — время амортизации объекта (остаточный срок экономической жизни) в годах.

Применяется при оценке старых или сильно изношенных объектов, для которых характерна тенденция снижения дохода (уменьшение арендной платы, увеличение расходов на ремонт и восстановление) за оставшийся период владения объектом.

Поскольку рынок недвижимости вступил в стадию стабилизации, в данной работе в качестве метода расчета нормы возврата использовано формирование фонда возмещения по ставке дисконта методом Инвуда.

Определение рыночной стоимости недвижимости методом дисконтированных денежных потоков выполняется в следующей последовательности:

- определение периода прогнозирования (под периодом прогнозирования понимается период в будущем, на который от даты оценки производится прогнозирование значений факторов, влияющих на величину будущих доходов);
- исследование способности объекта оценки приносить доход в течение периода прогнозирования, а также в период после его окончания; прогнозирование будущих доходов и расходов, соответствующих наиболее эффективному использованию объекта недвижимости;
- определение ставки дисконтирования (капитализации), отражающей доходность вложений в сопоставимые с объектом оценки по уровню риска и периоду владения объекты инвестирования;
- преобразование (приведение) будущих доходов в стоимость на дату оценки с помощью методов капитализации.

Метод дисконтирования денежных потоков

Метод дисконтирования денежных потоков пересчитывает будущие прогнозируемые доходы от недвижимости в приведенную к дате оценки стоимость по рыночной ставке дисконтирования, соответствующей риску инвестиций в недвижимость. Расчет стоимости объекта недвижимости методом ДДП производится по формуле:

$$C = \sum_{i=1}^{n} \frac{CFn}{(1+i)^{n-0.5}} + TV,$$

где:

C — стоимость, определенная методом дисконтирования денежных потоков;

CF — денежный поток периода n;

n — период;

i — ставка дисконтирования денежного потока периода n;

TV — текущая стоимость постпрогнозного периода.

Метод дисконтирования денежных потоков используется, если[202]:

- предполагается, что будущие денежные потоки будут существенно отличаться от текущих;
- имеются данные, позволяющие обосновать размер будущих потоков денежных средств от недвижимости;
- потоки доходов и расходов носят сезонный характер;
- оцениваемая недвижимость – крупный многофункциональный коммерческий объект;
- объект недвижимости строится или только что построен и вводится (или введен в действие).

При расчете рыночной стоимости объекта данным методом применялся следующий алгоритм расчета.

1. Определение длительности прогнозного периода, а также выбор вида денежного потока, который будет использоваться в качестве базы для оценки.
2. Определение величины потенциального валового дохода в прогнозном периоде.
3. Определение величины действительного валового дохода в прогнозном периоде.
4. Определение величины операционных расходов в прогнозном периоде.
5. Определение величины чистого операционного дохода в прогнозном периоде.
6. Расчет ставки дисконтирования.
7. Расчет текущей стоимости будущих денежных потоков в прогнозном и постпрогнозном периодах.
8. Определение рыночной стоимости объекта в рамках доходного подхода.

Методика расчета величину чистого операционного дохода аналогична описанной в разделе "Метод прямой капитализации дохода" выше по тексту Приложения к данному Отчету.

Расчет текущей стоимости будущих денежных потоков в прогнозном и постпрогнозном периодах

Прогнозный период

В рамках метода дисконтирования денежного потока стоимость объекта оценки определяется путем дисконтирования всех доходов и расходов, связанных с использованием объекта коммерческой недвижимости.

[202] http://www.e-reading.by/chapter.php/99479/28/Shevchuk_-_Pokupka_doma_i_uchastka.html

При дисконтировании денежного потока расчет фактора текущей стоимости осуществляется по формуле:

$$F=\frac{1}{(1+R)^n},$$

где:

F — фактор текущей стоимости;

R — ставка дисконта;

n — период дисконтирования.

Осуществляя дисконтирование спрогнозированного потока, следует учитывать тот факт, что инвестор получает доходы и осуществляет расходы равномерно в течение периода (квартала), поэтому дисконтирование потоков должно быть произведено для состояния середины периода. Расчет периода дисконтирования осуществлялся следующим образом:

$$n = 0,5 \times K_i + \Sigma K_i,$$

где:

K_i — длительность одного периода прогнозирования (в годовом исчислении);

t — период прогнозирования, для которого рассчитывается фактор текущей стоимости.

Далее определенные таким образом факторы текущей стоимости умножаются на величину денежного потока в прогнозном периоде за соответствующий период.

Постпрогнозный период

Расчет терминальной стоимости по модели Гордона

Расчет текущей стоимости реверсии объекта был произведен по модели Гордона. Суть модели заключается в том, что стоимость объекта на конец прогнозного периода будет равна величине капитализированного денежного потока терминального периода (то есть текущей стоимости бесконечного аннуитета).

Текущая стоимость в постпрогнозном периоде определялась по следующей формуле:

$$TV = \frac{CF_{n+1}}{(O_n - g)} x \left(\frac{1}{(1+O_n)^{-0,5}} - \frac{(1+g)^n}{(1+O_n)^{n-0,5}} \right) \times \frac{1}{(1+O_n)^n},$$

где:

TV — текущая стоимость объекта в постпрогнозный период;

CF_{n+1} — денежный поток в первый год постпрогнозного периода;

On — ставка дисконтирования;

g — ожидаемые темпы прироста денежного потока в терминальном периоде;

n — период прогнозирования.

Расчет терминальной стоимости методом прямой капитализации

Расчет терминальной стоимости объекта может быть определен методом прямой капитализации.

Стоимость реверсии в конце прогнозного периода с использованием данного метода выполняется путем деления чистого операционного дохода в постпрогнозном периоде на ставку капитализации, прогнозируемую для постпрогнозного периода.

$$C = \frac{ЧОД}{К},$$

где:

C — стоимость реверсии, определенная методом прямой капитализации дохода;

ЧОД — чистый операционный доход в постпрогнозном периоде;

К — коэффициент капитализации в постпрогнозном периоде.

Метод капитализации доходов используется, если[203]:

- потоки доходов стабильны длительный период времени, представляют собой значительную положительную величину;
- потоки доходов возрастают устойчивыми, умеренными темпами.

Для определения ставки дисконтирования, отражающей доходность вложений в сопоставимые с объектом оценки по уровню риска объекты инвестирования, используются те же методы, что и при расчете ставки капитализации, описанные выше.

Метод применяется к потокам с любым законом их изменения во времени и определяет текущую стоимость будущих потоков дохода, каждый из которых дисконтируется по соответствующей ставке дисконтирования или с использованием единой ставки, учитывающей все ожидаемые в будущем периоде экономической жизни объекта выгоды, включая поступления при его продаже в конце периода владения.

Методы, использующие другие формализованные модели

Методы, использующие другие формализованные модели, применяются для постоянных или регулярно изменяющихся потоков дохода. Капитализация таких доходов производится по ставке капитализации, конструируемой на основе единой ставки дисконтирования, принимаемой в расчет модели возврата капитала, а также ожидаемых изменений дохода и стоимости недвижимости в будущем.

В качестве денежного потока, капитализируемого в стоимость, как правило, используется чистый операционный доход, который генерирует или способен генерировать объект оценки с учетом рисков неполучения данного дохода.

Для определения ставки дисконтирования используются те же методы, что и при расчете ставки капитализации, описанные выше.

[203] Оценка недвижимости под ред. А. Г. Грязновой, М. А. Федотовой, — М.; "Финансы и статистика", 2007, стр. 121.

СОГЛАСОВАНИЕ РЕЗУЛЬТАТОВ

В соответствии с п. 8 ФСО №3 в отчете об оценке должно содержаться "описание процедуры согласования результатов оценки и выводы, полученные на основании проведенных расчетов по различным подходам, а также при использовании разных методов в рамках применения каждого подхода, с целью определения итоговой величины стоимости, либо признание в качестве итоговой величины стоимости результата одного из подходов[204].

Согласно п. 24 ФСО №1: "Оценщик вправе самостоятельно определять необходимость применения тех или иных подходов к оценке и конкретных методов оценки в рамках применения каждого из подходов".

Также в соответствии с п. 8 ФСО №3 "Требования к отчету об оценке" в качестве итоговой величины стоимости может быть признан результат одного из подходов[205].

Согласно п. 25 ФСО №1: "В случае использования нескольких подходов к оценке, а также использования в рамках какого-либо из подходов к оценке нескольких методов оценки выполняется предварительное согласование их результатов с целью получения промежуточного результата оценки объекта оценки данным подходом. При согласовании существенно отличающихся промежуточных результатов оценки, полученных различными подходами или методами, в отчете необходимо отразить проведенный анализ и установленную причину расхождений. Существенным признается такое отличие, при котором результат, полученный при применении одного подхода (метода), находится вне границ указанного оценщиком диапазона стоимости, полученной при применении другого подхода (методов) (при наличии)".

После проведения процедуры согласования оценщик помимо указания в отчете об оценке итоговой величины стоимости объекта оценки имеет право приводить свое суждение о возможных границах интервала, в котором, по его мнению, может находиться эта стоимость, если в задании на оценку не указано иное[206].

Итоговая величина стоимости объекта оценки должна быть выражена в рублях Российской Федерации[207].

Согласование результатов Исполнитель проводит с помощью анализа достоинств и недостатков используемых подходов оценки.

Краткая характеристика сравнительного подхода

Сравнительный подход при оценке оказывает большое влияние на итоговое согласование стоимости, если имеется рыночная информация по сделкам с объектами, аналогичными оцениваемому. Продажи сопоставимых объектов позволяют оценить отличия объекта оценки от сопоставимых объектов и получить оцененную рыночную стоимость рассматриваемого объекта недвижимости. Сравнительный подход имеет следующие преимущества:

- это единственный подход, базирующийся на рыночных ценах недвижимости;
- данный подход отражает текущую реальную практику сделок на рынке недвижимости.

Краткая характеристика доходного подхода

Неоспоримым преимуществом доходного подхода является то, что это единственный подход, который учитывает будущие ожидания относительно цен, затрат, инвестиций и т. п. Что особенно важно, данный подход оценивает будущие выгоды от владения объектом, поскольку покупатель, принимая решение об инвестировании средств, сопоставляет предлагаемую цену и ожидаемые выгоды. Основные трудности, связанные с применением доходного подхода, заключаются

[204] Федеральный стандарт оценки "Требования к отчету об оценке (ФСО № 3)", п. 8, подпункт И.

[205] Федеральный стандарт оценки "Требования к отчету об оценке (ФСО № 3)", п. 8, подпункт К.

[206] Федеральный стандарт оценки "Общие понятия оценки, подходы и требования к проведению оценки (ФСО № 1)", п. 26.

[207] Федеральный стандарт оценки "Общие понятия оценки, подходы и требования к проведению оценки (ФСО № 1)", п. 27.

в сложности определения обоснованного годового денежного потока, учете всех возможных доходов и расходов и их размеров в будущем.

Краткая характеристика затратного подхода

Затратный подход к оценке имущества применяется преимущественно в случаях, когда не имеется достаточной информации о сделках купли-продажи аналогичных объектов, в связи с чем трудно получить информацию об их стоимости на вторичном рынке. Затратный подход отражает текущий уровень цен восстановления аналогичного оборудования, недвижимости и других активов, входящих в состав объекта оценки, и их накопленный износ. Преимущество данного подхода состоит в достаточной точности и достоверности информации о реальных активах. Это устраняет определенную абстрактность, присущую доходному и сравнительному подходам. В современных российских условиях затратный подход имеет наиболее полную и достоверную информационную базу для расчетов, а также традиционные для российской экономики затратные методы определения стоимости имущества. Основным недостатком данного метода является то, что в рамках затратного подхода не учитывается способность имущества приносить доход. Этот метод также не учитывает в полной мере рыночную конъюнктуру региона.

При использовании более одного подхода к оценке согласование результатов оценки производится с помощью одного из способов согласования.

При использовании одного подхода (при условии мотивированного отказа от других двух подходов) полученному результату присваивается вес 100%.

Анализируя используемые и опубликованные в научных статьях способы согласования результатов расчетов, можно сделать заключение, что они относятся к одной из следующих групп[208]:

- прямое экспертное назначение весов;
- определение нескольких критериев назначения весов, по которым математически выводятся веса для согласования результатов расчета;
- дополнительное экспертное определение компетентности экспертов (назначение весов группой экспертов);
- применение метода агрегированной иерархии (МАИ) Т. Саати.

Прямое экспертное назначение весов

Как правило, исходя из своих субъективных соображений, оценщик самостоятельно назначает веса результатам, полученным по каждому подходу.

Определение нескольких критериев назначения весов

Впервые методика опубликована в 2002 году А. Шаскольским.

Автором предложены четыре критерия, по которым оценщиком оцениваются результаты, полученные по каждому подходу:

1. Достоверность и достаточность информации;
2. Способность подхода учитывать структуру ценообразующих факторов, специфичных для объекта;
3. Способность подхода отразить мотивацию, действительные намерения типичного участника сделки;
4. Соответствие подхода виду рассчитываемой стоимости.

Исполнителем было принято решение дополнить перечень следующими критериями:

1. достоверность и достаточность информации, используемой в расчетах;
2. достоверность и достаточность информации об объектах-аналогах, используемых в расчетах;

[208] http://smao.ru/files/magazine/2008/01/1_63-66.pdf

3. соответствие использованных расчетных методов объему доступной рыночной информации;
4. соответствие типу объекта и характеру его использования;
5. соответствие цели и назначению оценки, а также используемому стандарту (базе) стоимости;
6. способность учитывать действительные намерения покупателя;
7. способность учитывать конъюнктуру рынка;
8. соответствие полученного подходом результата данным анализа рынка;
9. способность учитывать текущее техническое состояние.

Расчет "весов" использованных методов проводится в несколько этапов:

- строится матрица факторов, в которой каждому подходу присваиваются баллы (соответствует – 1, не соответствует – 0);
- определяется сумма баллов каждого подхода;
- по отношению суммы баллов подхода к этой сумме определяется расчетный вес подхода;
- расчетные веса округляются так, чтобы сумма равнялась 100%;
- далее проводится согласование результатов расчета.

Назначение весов группой экспертов

Методика определения значений весовых коэффициентов с учетом компетентности привлекаемых экспертов.

Целью данной разработанной методики является повышение объективности и степени доверия к результатам методики, которая учитывает уровень компетентности экспертов, определенный на основе их самооценки и оценки степени их знакомства с областью знаний, к которой относится оценка, соответствующими руководителями.

Сущностью методики является анкетирование, а затем и обработка результатов, которая проводится с учетом показателей компетентности и весомости привлекаемых экспертов.

Для этого разработаны специальные анкеты:

- по 10-балльной шкале, соответствующей (семи) показателям, расставляются баллы для каждого подхода;
- каждый эксперт оценивает показатель степени личной уверенности в том, что значения, определенные по 10-бальной шкале, соответствуют действительности;
- осуществляется самооценка степени влияния различных источников аргументации на ответ эксперта.

Согласование результатов оценки методом анализа иерархий (МАИ)

МАИ представляет собой метод согласования результатов, полученных с использованием различных методов оценки, основанный на декомпозиции проблемы согласования результатов и ее представления в виде иерархии. Для целей согласования результатов используются трехуровневые иерархии.

Рисунок 1. Структурирование проблемы согласования результатов в виде иерархии

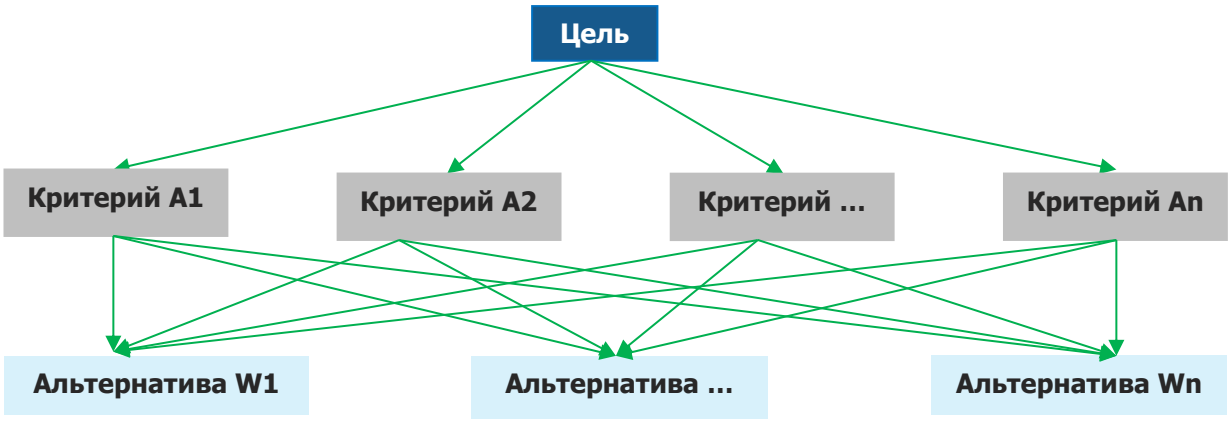

Источник: http://www.appraiser.ru

На рисунке представлено:

- верхний уровень — цель (например, определение рыночной стоимости);
- промежуточный уровень — критерии согласования;
- нижний уровень — набор альтернатив (например, результаты, полученные различными методами оценки).

Например, для оценки результатов, полученных различными методами оценки рыночной стоимости, возможно применение следующих критериев:

- возможность отразить действительные намерения потенциального инвестора и продавца;
- тип, качество, обширность, данных, на основе которых проводится анализ;
- способность параметров используемых методов учитывать конъюнктурные колебания;
- способность учитывать специфические особенности объекта, влияющие на его стоимость (местонахождение, размер, потенциальная доходность).

Для расчета веса каждого из подходов в итоговой рыночной стоимости необходимо построить матрицу сравнения и рассчитать значения весов критериев, по которым сравнивались подходы.

Затем попарно сравниваются критерии по отношению к их воздействию на общую для них цель. Система парных сравнений приводит к результату, который может быть представлен в виде обратно симметричной матрицы.

Элементом матрицы a (1, j) является интенсивность проявления элемента иерархии 1 относительно элемента иерархии j, оцениваемая по шкале интенсивности от 1 до 9, где балльные оценки имеют следующий смысл:

- 1 — равная важность;
- 3 — умеренное превосходство одного над другим;
- 5 — существенное превосходство;
- 7 — значительное превосходство;
- 9 — очень сильное превосходство;
- 2, 4, 6, 8 — промежуточные значения.

Если при сравнении одного фактора 1 с другим j получено a (j, 1) = b, то при сравнении второго фактора с первым получается: a (j, 1) = 1/b.

Пусть A1…An — множество из n элементов, тогда W1.\Wn соотносятся следующим образом:

	A1	A2	…	An
A1	1	W1/W2	…	W1/Wn
A2	W2/W1	1	…	W2/Wn
…	…	…	…	
An	Wn/W1	Wn/W2	…	1

Источник: http://www.appraiser.ru

Оценка весов критериев и оценка весов альтернатив по каждому критерию согласования происходит по схеме:

	A1	A2	…	An		
A1	1	W1/W2	…	W1/Wn	X1=(1×(W1/W2) ×…× (W1/Wn))1/n	ВЕС(A1)=X1/Сумма
A2	W2/W1	1	…	W2/Wn		…
…	…	…	…			…
An	Wn/W1	Wn/W2	…	1	Xn=((Wn/W1) × (Wn/W2) ×…×1)1/n	ВЕС(An)=Xn/Сумма
					Сумма	Σ = 1

Источник: http://www.appraiser.ru

Определение итогового значения весов каждой альтернативы

Приоритеты синтезируются, начиная со второго уровня вниз. Локальные приоритеты перемножаются на приоритет соответствующего критерия на вышестоящем уровне и суммируются по каждому элементу в соответствии с критериями, на которые воздействует элемент.

Итоговое согласование результатов

Итоговый результат веса равен сумме произведений весов альтернатив на соответствующие величины альтернатив.

Таблица 10. Определение итогового значения весов каждой альтернативы

Параметр	Вес критерия A1	Вес критерия A2		Вес критерия An	Итоговое значение веса для каждой альтернативы
Вес альтернативы 1	Альт. 1.1	Альт. 1.2	…	Альт. 1 .n	Вес(Альт1)=Альт.1.1×Вес(A1)+…+Альт. 1.n× Вес (An)
Вес альтернативы 2		Альт.2.2	…	Альт.2.n	Вес(Альт2)=Альт.2.1×Вес(A1)+…+Альт. 2.n× Вес (An)
…	…	…	…	…	
Вес альтернативы k	Альт. k.1	Альт.k.2	…	Альт.k.n	Вес(Альт.k:)=Альт.k.1×Вес(A1)+… +Альт.k.n× Вес (An)
Сумма			…		1

Источник: http://www.appraiser.ru

Полученные таким образом величины и представляют собой итоговое значение весов каждого из критериев.

Результаты расчета весовых коэффициентов для определения рыночной стоимости оцениваемых объектов приведены в таблице "Расчет весовых коэффициентов для определения рыночной стоимости объекта оценки" данного отчета.

ОПРЕДЕЛЕНИЕ ИНТЕРВАЛА ИТОГОВОЙ РЫНОЧНОЙ СТОИМОСТИ ОБЪЕКТА

Согласно п. 30 ФСО №7 после проведения процедуры согласования Исполнитель, помимо указания в отчете об оценке итогового результата оценки стоимости недвижимости, приводит свое суждение о возможных границах интервала, в котором может находиться эта стоимость.

Интервал, в котором может находиться итоговая величина стоимости объекта оценки может быть определен с использованием модифицированной 3D-матрицы интервалов (диапазонов) стоимости, опубликованной на сайте НП "СРОО "Экспертный совет"[209] и приведенной на рисунке ниже.

Рисунок 2. Модифицированная 3D-матрица интервалов (диапазонов) стоимости, %[210]

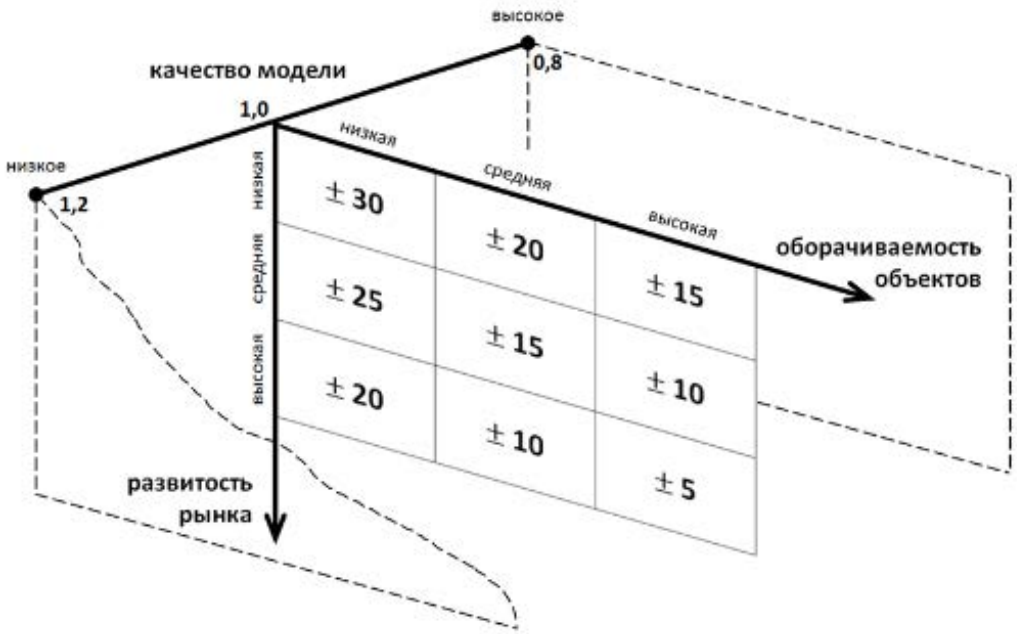

Источник: http://srosovet.ru/press/news/prakticheskie-rekomendacii-po-ustanovleniyu-diapazonov-stoimosti-poluchennoj-razlichnymi-podhodami-ili-metodami/

Характеристика развитости рынка:

- низкая – депрессивные регионы; объекты на значительном удалении от региональных центров;
- средняя – региональные центры;
- высокая – города-миллионники, крупные городские агломерации.

Характеристика оборачиваемости объектов:

- низкая – крупные объекты коммерческой недвижимости, объекты с уникальными характеристиками;
- средняя – коммерческая недвижимость среднего масштаба;
- высокая – стандартные квартиры и коммерческие объекты малого масштаба.

[209] http://srosovet.ru/press/news/prakticheskie-rekomendacii-po-ustanovleniyu-diapazonov-stoimosti-poluchennoj-razlichnymi-podhodami-ili-metodami/

[210] Матрица составлена на основе анализа значительного массива отчетов об оценке недвижимости, выполненных в 2002 – 2015 гг.

Качество модели является интегральным показателем, зависящим от следующих основных аспектов:

- качества исходной информации по параметрам расчета – информация может быть фактической (например, площадь объекта по данным документов технического учета), оценочной (например, среднее значение операционных расходов по аналитическим данным для объектов подобного класса) и прогнозной;
- количества параметров в расчетной модели;
- характера взаимного влияния параметров расчета в расчетной модели (аддитивное, мультипликативное влияние и пр.).

Величина данного показателя определяется Исполнителем экспертно на основе анализа указанных качественных показателей. Проведенный анализ показывает, что в большинстве случаев значение показателя "качество модели" лежит в диапазоне 0,8 – 1,2.

Таблица 11. Диапазон стоимости по критерию 1 и 2 (развитость рынка, оборачиваемость объектов – $d_{1,2}$), %

Оборачиваемость объекта Развитость рынка	Низкая	Средняя	Высокая
Низкая	+/-30%	+/-20%	+/-15%
Средняя	+/-25%	+/-15%	+/-10%
Высокая	+/-20%	+/-10%	+/-5%

Источник: анализ АО "НЭО Центр", http://srosovet.ru/press/news/prakticheskie-rekomendacii-po-ustanovleniyu-diapazonov-stoimosti-poluchennoj-razlichnymi-podhodami-ili-metodami/

Таблица 12. Показатель качества модели (k), ед.

Качество модели	Значение	Характеристика
Высокое качество	0,80	Качество исходной информации - фактические и оценочные показатели; Количество параметров в расчетных моделей - малое; Характер взаимного влияния параметров расчета в расчетной модели - специфика не выявлена (при использовании в оценке сравнительного и/или затратного подходов)
Среднее качество	1,00	Качество исходной информации - фактические, оценочные и прогнозные показатели; Количество параметров в расчетных моделей - среднее; Характер взаимного влияния параметров расчета в расчетной модели - мультипликативный эффект при использовании доходного подхода к оценке и специфика не выявлена при использовании сравнительного и/или затратного подходов (при оценке объектов в рамках двух (СП и ДП) и трех (СП, ДП и ЗП) подходов
Низкое качество	1,20	Качество исходной информации - прогнозные показатели; Количество параметров в расчетных моделей - большое; Характер взаимного влияния параметров расчета в расчетной модели - явно выражен мультипликативный эффект (при использовании в оценке только доходного подхода (например, при оценки ТЦ, ТРЦ, гостиниц, МФК, ЖК и пр.))

Источник: анализ АО "НЭО Центр", http://srosovet.ru/press/news/prakticheskie-rekomendacii-po-ustanovleniyu-diapazonov-stoimosti-poluchennoj-razlichnymi-podhodami-ili-metodami/

Итоговый диапазон определяется по следующим формулам:

$$d_{\%} = d_{1,2} * k,$$

где:

$d_{\%}$ – диапазон стоимости, %;

$d_{1,2}$ – диапазон стоимости по критерию 1 и 2 (развитость рынка, оборачиваемость объектов), %;

k – показатель качества модели, ед. (экспертно, лежит в диапазоне 0,8–1,2).

$$C_{min\ (max)} = C * (1 +/- d\%/100\%),$$

где:

$C_{min\ (max)}$ – минимальная (максимальная) величина стоимости (нижняя или верхняя граница диапазона), руб.;

C – итоговая рыночная стоимость, руб.;

$d_{\%}$ – диапазон стоимости, %.

Итоговый алгоритм определения границ диапазонов стоимости:

- Шаг 1. Определение диапазона стоимости, зависящего от развитости рынка и оборачиваемости объекта оценки.
- Шаг 2. Определение показателя качества модели.
- Шаг 3. Определение диапазона стоимости.
- Шаг 4. Определение границ диапазона стоимости.
- Шаг 5. Анализ и установление причин расхождения (при необходимости).

ПРИЛОЖЕНИЕ 3

ДОКУМЕНТЫ, ПРЕДОСТАВЛЕННЫЕ ЗАКАЗЧИКОМ

Заказчик:

ЗАО УК "РВМ Капитал"
Д. У. ЗПИФ недвижимости "РВМ Мегаполис"

Исполнитель:

АО "НЭО Центр"

ФИЛИАЛ ФЕДЕРАЛЬНОГО ГОСУДАРСТВЕННОГО БЮДЖЕТНОГО УЧРЕЖДЕНИЯ "ФЕДЕРАЛЬНАЯ КАДАСТРОВАЯ ПАЛАТА ФЕДЕРАЛЬНОЙ СЛУЖБЫ ГОСУДАРСТВЕННОЙ РЕГИСТРАЦИИ, КАДАСТРА И КАРТОГРАФИИ" ПО МОСКВЕ

(полное наименование органа регистрации прав)

Раздел 1

Выписка из Единого государственного реестра недвижимости об основных характеристиках и зарегистрированных правах на объект недвижимости

Сведения об основных характеристиках объекта недвижимости

На основании запроса от 10.12.2018 г., поступившего на рассмотрение 10.12.2018 г., сообщаем, что согласно записям Единого государственного реестра недвижимости:

Помещение			
(вид объекта недвижимости)			
Лист № ___ Раздела 1	Всего листов раздела 1: ___	Всего разделов: ___	Всего листов выписки: ___
18.12.2018 № 77/100/607/2018-267			
Кадастровый номер:		**77:01:0003040:5090**	

Номер кадастрового квартала:	77:01:0003040
Дата присвоения кадастрового номера:	26.12.2013
Ранее присвоенный государственный учетный номер:	Условный номер: 77-77-11/148/2010-355, Инвентарный номер: 974/
Адрес:	г.Москва, ул.Маши Порываевой, д.34
Площадь, м²:	8282.6
Наименование:	Нежилое помещение
Назначение:	Нежилое помещение
Номер этажа, на котором расположено помещение, машино-место:	Подвал № 0, Подвал № 1, Подвал № 2, Подвал № 3, Подвал № 4, Этаж № 1, Этаж № 2
Вид жилого помещения:	данные отсутствуют
Кадастровая стоимость (руб.):	1159041000
Кадастровые номера иных объектов недвижимости, в пределах которых расположен объект недвижимости:	77:01:0003040:1025
Виды разрешенного использования:	данные отсутствуют
Сведения об отнесении жилого помещения к определенному виду жилых помещений специализированного жилищного фонда, к жилым помещениям маневого дома социального использования или маневого дома коммерческого использования:	данные отсутствуют
Статус записи об объекте недвижимости):	Сведения об объекте недвижимости имеют статус "актуальные, ранее учтенные"
Особые отметки:	Номер помещения: подвал - комнаты Г, Ж, З, П, С, ю; помещение I - комнаты с 1 по 7, 10, с 25 по 28, 35, 35а, 38, 40а, 41, 58, 75; помещение II - комната 1; помещение IX - комната 1; помещение VI - комната 1; помещение VII - комната 1; помещение VIII - комнаты с 6 по 8, с 11 по 14, 16, 17; помещение X - комнаты с 1 по 3; помещение XI - комнаты 1, 2; подвал 1 - комнаты Д, Ж, З, К, Л, П, С, Ю; помещение I - комнаты 46, с 57 по 59, с 61 по 63; помещение II - комнаты 3, 46; подвал 2 - комнаты Д, Ж, З, К, Л, П, С, Ю; помещение I - комнаты с 34 по 36, с 38 по 40; помещение II - комната 26; подвал 3 - комнаты Д, Ж, З, К, Л, П, С, Ю; помещение I - комнаты 18, с 32 по 34, с 36 по 38; помещение II - комната 6; подвал 4 - комнаты Д, Ж, З, К, Л, П, С, Ю; помещение I - комнаты 13, 16, 21, 54, 55, с 58 по 60, с 65 по 67; этаж 1 - комнаты Г, Ж, з, З, П, С; помещение I - комната 1; помещение IV - комната 1; помещение V - комната 1; этаж 2 - комнаты М1, П; помещение II - комнаты с 4 по 13, 15, с 28 по 30 Сведения необходимые для заполнения раздела 5 отсутствуют.
Получатель выписки:	Чугунов Андрей Федорович

ВЕДУЩИЙ ИНЖЕНЕР		Еронкина Е. Ю.
(должность уполномоченного должностного лица)	(подпись)	(инициалы, фамилия)

М.П.

Раздел 2

Выписка из Единого государственного реестра недвижимости об основных характеристиках и зарегистрированных правах на объект недвижимости

Сведения о зарегистрированных правах

Помещение	
(вид объекта недвижимости)	
Лист № ___ Раздела 2	Всего листов раздела 2: ___ Всего разделов: ___ Всего листов выписки: ___
18.12.2018 № 77/100/607/2018-267	
Кадастровый номер:	**77:01:0003040:5090**

1.	Правообладатель (правообладатели):	1.1.	Владельцы инвестиционных паев - Закрытого паевого инвестиционного фонда недвижимости "РВМ Мегаполис" под управлением Закрытого акционерного общества Управляющая компания "РВМ Капитал", данные о которых устанавливаются на основании данных лицевых счетов владельцев инвестиционных паев в реестре владельцев инвестиционных паев и счетов депо владельцев инвестиционных паев.
2.	Вид, номер и дата государственной регистрации права:	2.1.	Общая долевая собственность, № 77-77-11/148/2010-357 от 09.09.2010, доля в праве 726104/1184692
3.	Документы-основания:	3.1.	сведения не предоставляются
4.	Ограничение прав и обременение объекта недвижимости:		
	4.1.1. вид:		Доверительное управление, Доверительное управление на 726104/1184692 долю в праве общей долевой собственности: Нежилые помещения: подвал ком.Г, Ж, З, П, С, ю, пом.I ком.1-7, 10, 25-28, 35, 35а, 38, 40а, 41, 58, 75, пом.II ком.1, пом.VI ком.1, пом.VII ком.1, пом.VIII ком.6-8, 11-14, 16, 17, пом.IX ком.1, пом.X ком.1-3, пом.XI ком.1, 2, подвал 1 ком.Д, Ж, З, К, Л, П, С, Ю, пом.I ком.46, 57-59, 61-63, пом.II ком.3, 46, подвал 2 ком.Д, Ж, З, К, Л, П, С, Ю, пом.I ком.34-36, 38-40, пом.II ком.26, подвал 3 ком.Д, Ж, З, К, Л, П, С, Ю, пом.I ком.18, 32-34, 36-38, пом.II ком.6, подвал 4 ком.Д, Ж, З, К, Л, П, С, Ю, пом.I ком.13, 16, 21, 54, 55, 58-60, 65-67, этаж 1 ком.Г, Ж, З, П, С, э, пом.I ком.1, пом.IV ком.1, пом.V ком.1, этаж 2 ком.М1, II, пом.II ком.4-13, 15, 28-30 площадью 8282, 6 кв.м весь объект
	4.1.1. дата государственной регистрации:		09.09.2010
	4.1.1. номер государственной регистрации:		77-77-11/148/2010-357
	4.1.1. срок, на который установлено ограничение прав и обременение объекта недвижимости:		с 24.06.2010 по 09.06.2025
	4.1.1. лицо, в пользу которого установлено ограничение прав и обременение объекта недвижимости:		Закрытое акционерное общество Управляющая компания "РВМ Капитал", ИНН: 7722563196
	4.1.1. основание государственной регистрации:		Правила доверительного управления, зарегистрированные ФСФР России 24.06.2010 за № 1820-94152390; Выписка из реестра паевых инвестиционных фондов от 19.07.2010 № 12-08/17161; Договор купли-продажи от 26.07.2010 с Обществом с ограниченной ответственностью "Сачарова Бизнес Плаза".
1.	Правообладатель (правообладатели):	1.2.	Акционерный коммерческий банк "РОСБАНК" (открытое акционерное общество), ИНН: 7730060164
2.	Вид, номер и дата государственной регистрации права:	2.2.	Общая долевая собственность, № 77-77-11/167/2010-086 от 18.11.2010, доля в праве 458588/1184692
3.	Документы-основания:	3.2.	сведения не предоставляются
4.	Ограничение прав и обременение объекта недвижимости:		не зарегистрировано

5.	Сведения о наличии решения об изъятии объекта недвижимости для государственных и муниципальных нужд:	данные отсутствуют
6.	Сведения об осуществлении государственной регистрации прав без необходимого в силу закона согласия третьего лица, органа:	данные отсутствуют

ВЕДУЩИЙ ИНЖЕНЕР		Ерошкина Е. Ю.
(должность уполномоченного должностного лица)	(подпись)	(инициалы, фамилия)

М.П.

ФИЛИАЛ ФЕДЕРАЛЬНОГО ГОСУДАРСТВЕННОГО БЮДЖЕТНОГО УЧРЕЖДЕНИЯ "ФЕДЕРАЛЬНАЯ КАДАСТРОВАЯ ПАЛАТА ФЕДЕРАЛЬНОЙ СЛУЖБЫ ГОСУДАРСТВЕННОЙ РЕГИСТРАЦИИ, КАДАСТРА И КАРТОГРАФИИ" ПО МОСКВЕ

(полное наименование органа регистрации прав)

Раздел 1

Выписка из Единого государственного реестра недвижимости об основных характеристиках и зарегистрированных правах на объект недвижимости

Сведения об основных характеристиках объекта недвижимости

На основании запроса от 10.12.2018 г., поступившего на рассмотрение 10.12.2018 г., сообщаем, что согласно записям Единого государственного реестра недвижимости:

Помещение			
(вид объекта недвижимости)			
Лист № ___ Раздела 1	Всего листов раздела 1: ___	Всего разделов: ___	Всего листов выписки: ___
18.12.2018 № 77/100/606/2018-9443			
Кадастровый номер:		**77:01:0003040:5096**	

Номер кадастрового квартала:	77:01:0003040
Дата присвоения кадастрового номера:	27.12.2013
Ранее присвоенный государственный учетный номер:	данные отсутствуют
Адрес:	107078 Москва, р-н Красносельский, ул Маши Порываевой, д 34
Площадь, м²:	67.8
Наименование:	Нежилое помещение
Назначение:	Нежилое помещение
Номер этажа, на котором расположено помещение, машино-место:	Подвал № 4
Вид жилого помещения:	данные отсутствуют
Кадастровая стоимость (руб.):	6736000
Кадастровые номера иных объектов недвижимости, в пределах которых расположен объект недвижимости:	77:01:0003040:1025
Виды разрешенного использования:	данные отсутствуют
Сведения об отнесении жилого помещения к определенному виду жилых помещений специализированного жилищного фонда, к жилым помещениям наемного дома социального использования или наемного дома коммерческого использования:	данные отсутствуют
Статус записи об объекте недвижимости):	Сведения об объекте недвижимости имеют статус "актуальные"
Особые отметки:	подвал 4: пом. I ком. 27а
Получатель выписки:	Чугунов Андрей Федорович

ВЕДУЩИЙ ИНЖЕНЕР		Грошкина Е. Ю.
(должность уполномоченного лица)	(подпись)	(инициалы, фамилия)

М.П.

Раздел 2

Выписка из Единого государственного реестра недвижимости об основных характеристиках и зарегистрированных правах на объект недвижимости

Сведения о зарегистрированных правах

Помещение			
(вид объекта недвижимости)			
Лист № ___ Раздела 2	Всего листов раздела 2: ___	Всего разделов: ___	Всего листов выписки: ___
18.12.2018 № 77/100/606/2018-9443			
Кадастровый номер:		**77:01:0003040:5096**	

1.	Правообладатель (правообладатели):	1.1.	Владельцы инвестиционных паев - Закрытого паевого инвестиционного фонда недвижимости "РВМ Мегаполис" под управлением Закрытого акционерного общества Управляющая компания "РВМ Капитал". данные о которых устанавливаются на основании данных лицевых счетов владельцев инвестиционных паев в реестре владельцев инвестиционных паев и счетов депо владельцев инвестиционных паев.
2.	Вид, номер и дата государственной регистрации права:	2.1.	Общая долевая собственность, № 77-77-11/002/2014-678 от 06.03.2014
3.	Документы-основания:	3.1.	сведения не предоставляются
4.	Ограничение прав и обременение объекта недвижимости:		
	4.1.1. вид:		Доверительное управление, Доверительное управление помещениями: подвал ком.К, К1, Л, М, Н, Ф, Ю, Я, ж, ж1, пом.III ком.1-7, 7а, 8-24, пом.IV ком.1, пом.V ком.1, 2, пом.VIII ком.1-5, 9, 10, 15, 18, 19, 19а, 19б, 20-25, 25а, 26-37, 37а, 38-76, подвал 1 ком.И, М, Н, Р, Т, пом.I ком.29, 30, 39-41, 44, пом.II ком. 1, 2, 4-45, 47-49, подвал 2 ком.М, Н, Р, пом.II ком.1-11, 11А, 12-25, 27, 28, подвал 3 ком.М, Н, Р, пом.I ком.1-17, 19-31, 35, 39-284, пом.II ком.1-5, 7-25, подвал 4 ком.М, Н, Р, пом.I ком.1-12, 14, 15, 17, 17а, 18-20, 22-53, 56, 57, 61-64, 68-319, этаж 1 ком.И, К, Л, М, Н, Р, Т, Ф, Ю, Я, пом.I ком.2а, 60-85, пом.II ком.1-4, 4а, 5, 5а, 6, 6а, 7-111, пом.III ком.1, этаж 10 ком.Б, М, Н, Х, Ю, пом.I ком.1-8, пом.II ком.1-14, этаж 11 ком.Б, М, Н, Х, пом.I ком.1, пом.II ком.1-14, пом.IV ком.1-3, этаж 12 ком.М, Н, пом.II ком.1-14, этаж 13 ком.М, Н, пом.II ком.1-14, этаж 14 ком.М, Н, пом.II ком.1-12, этаж 15 ком.М, Н, пом.II ком.1-14, этаж 16 ком.М, Н, пом.II ком.1-14, этаж 17 ком.М, Н, пом.II ком.1-14, этаж 18 ком.М, Н, пом.II ком.1-16, этаж 19 ком.М, Н, пом.II ком.1-15, этаж 2 ком.Л, М, Н, Н1, Х, Ю, Я, я2, я3, пом.I ком.1-11, пом.II ком.1-3, 14, 16-27, 31, этаж 20 ком.М, Н, пом.II ком.1-16, этаж 21 ком.М, Н, Н1, пом.II ком.1-14, этаж 22 ком.М, Н, пом.II ком.1-13, этаж 23 ком.М, Н, пом.II ком.1-14, этаж 24 ком.М, Н, пом.II ком.1-14, этаж 25 ком.М, Н, пом.II ком.1-14, этаж 26 ком.М, Н, пом.II ком.1-14, этаж 27 ком.М, Н, пом.II ком.1-14, этаж 3 ком.Л, М, Н, Х, Ю, Я, пом.I ком.1-11, пом.II ком.1-14, этаж 4 ком.Л, М, Н, Х, Ю, Я, пом.I ком.1-11, пом.II ком.1-14, этаж 5 ком.Л, М, Н, Х, Ю, пом.I ком.1-11, пом.II ком.1-14, этаж 6 ком.Л, М, Н, Х, Ю, пом.I ком.1-11, пом.II ком.1-14, этаж 7 ком.Л, М, Н, Х, Ю, пом.I ком.1-11, пом.II ком.1-14, этаж 8 ком.М, Н, Х, Ю, пом.I ком.1-9, пом.II ком.1-14, пом.V ком.1, этаж 9 ком.Б, М, Н, Х, Ю, пом.I ком.1-9, пом.II ком.1-14, технический этаж ком.М, Н, пом.II ком.1-10 площадью: 72610, 4 кв.м ВЕСЬ ОБЪЕКТ подвал - комнаты К1, ж1, К, Л, М, Н, Ф, Ю, Я, ж; помещение III - комнаты с 1 по 7, 7а, с 8 по 24; помещение IV - комната 1; помещение V - комнаты 1, 2; помещение VIII - комнаты с 1 по 5, 9, 10, 15, 18, 19, 19а, 19б, с 20 по 25, 25а, с 26 по 37, 37а, 38; помещение VIII, комната 39 - бокс/место 61; помещение VIII, комната 40 - бокс/место 62; помещение VIII, комната 41 - бокс/место 63; помещение VIII, комната 42 - бокс/место 64; помещение VIII, комната 43 - бокс/место 65; помещение VIII, комната 44 - бокс/место 66; помещение VIII, комната 45 - бокс/место 67; помещение VIII, комната 46 - бокс/место 68; помещение VIII, комната 47 - бокс/место 69; помещение VIII, комната 48 - бокс/место 70; помещение VIII, комната 49 - бокс/место 71;

			помещение VIII, комната 50 - бокс/место 72; помещение VIII, комната 51 - бокс/место 73; помещение VIII, комната 52 - бокс/место 74; помещение VIII, комната 53 - бокс/место 75; помещение VIII, комната 54 - бокс/место 76; помещение VIII, комната 55 - бокс/место 77; помещение VIII, комната 56 - бокс/место 78; помещение VIII, комната 57 - бокс/место 79; помещение VIII, комната 58 - бокс/место 80; помещение VIII, комната 59 - бокс/место 81; помещение VIII, комната 60 - бокс/место 82; помещение VIII, комната 61 - бокс/место 83; помещение VIII, комната 62 - бокс/место 84; помещение VIII, комната 63 - бокс/место 85; помещение VIII, комната 64 - бокс/место 86; помещение VIII, комната 65 - бокс/место 87; помещение VIII, комната 66 - бокс/место 88; помещение VIII, комната 67 - бокс/место 89; помещение VIII, комната 68 - бокс/место 90; помещение VIII, комната 69 - бокс/место 91; помещение VIII, комната 70 - бокс/место 92; помещение VIII, комната 71 - бокс/место 93; помещение VIII, комната 72 - бокс/место 94; помещение VIII, комната 73 - бокс/место 95; помещение VIII, комната 74 - бокс/место 96; помещение VIII, комната 75 - бокс/место 97; помещение VIII, комната 76 - бокс/место 98; подвал 1 - комнаты H, M, H, P, T; помещение I - комнаты 29, 30, с 39 по 41, 44; помещение II - комнаты 1, 2, с 4 по 45, с 47 по 49; подвал 2 - комнаты M, H, P; помещение II - комнаты с 1 по 11, 11А, с 12 по 25, 27, 28; подвал 3 - комнаты M, H, P; помещение I - комнаты с 1 по 17, с 19 по 31, 35, 39, 40; помещение I, комната 100 - бокс/место 660; помещение I, комната 101 - бокс/место 661; помещение I, комната 102 - бокс/место 662; помещение I, комната 103 - бокс/место 663; помещение I, комната 104 - бокс/место 664; помещение I, комната 105 - бокс/место 665; помещение I, комната 106 - бокс/место 666; помещение I, комната 107 - бокс/место 667; помещение I, комната 108 - бокс/место 668; помещение I, комната 109 - бокс/место 669; помещение I, комната 110 - бокс/место 670; помещение I, комната 111 - бокс/место 671; помещение I, комната 112 - бокс/место 672; помещение I, комната 113 - бокс/место 673; помещение I, комната 114 - бокс/место 674; помещение I, комната 115 - бокс/место 675; помещение I, комната 116 - бокс/место 676; помещение I, комната 117 - бокс/место 677; помещение I, комната 118 - бокс/место 678; помещение I, комната 119 - бокс/место 679; помещение I, комната 120 - бокс/место 680; помещение I, комната 121 - бокс/место 681; помещение I, комната 122 - бокс/место 682; помещение I, комната 123 - бокс/место 683; помещение I, комната 124 - бокс/место 684; помещение I, комната 125 - бокс/место 685; помещение I, комната 126 - бокс/место 686; помещение I, комната 127 - бокс/место 687; помещение I, комната 128 - бокс/место 688; помещение I, комната 129 - бокс/место 689; помещение I, комната 130 - бокс/место 690; помещение I, комната 131 - бокс/место 691; помещение I, комната 132 - бокс/место 692; помещение I, комната 133 - бокс/место 693; помещение I, комната 134 - бокс/место 694; помещение I, комната 135 - бокс/место 695; помещение I, комната 136 - бокс/место 696; помещение I, комната 137 - бокс/место 697; помещение I, комната 138 - бокс/место 698; помещение I, комната 139 - бокс/место 699; помещение I, комната 140 - бокс/место 700; помещение I, комната 141 - бокс/место 701; помещение I, комната 142 - бокс/место 702; помещение I, комната 143 - бокс/место 703; помещение I, комната 144 - бокс/место 704; помещение I, комната 145 - бокс/место 705; помещение I, комната 146 - бокс/место 706; помещение I, комната 147 - бокс/место 707; помещение I, комната 148 - бокс/место 708; помещение I, комната 149 - бокс/место 709; помещение I, комната 150 - бокс/место 710; помещение I, комната 151 - бокс/место 711; помещение I, комната 152 - бокс/место 712; помещение I, комната 153 - бокс/место 713; помещение I, комната 154 - бокс/место 714; помещение I, комната 155 - бокс/место 715; помещение I, комната 156 - бокс/место 716; помещение I, комната 157 - бокс/место 717; помещение I, комната 158 - бокс/место 718; помещение I, комната 159 - бокс/место 719; помещение I, комната 160 - бокс/место 720; помещение I, комната 161 - бокс/место 721; помещение I, комната 162 - бокс/место 722; помещение I, комната 163 - бокс/место 723; помещение I, комната 164 - бокс/место 724;
			помещение I, комната 165 - бокс/место 725; помещение I, комната 166 - бокс/место 726; помещение I, комната 167 - бокс/место 727; помещение I, комната 168 - бокс/место 728; помещение I, комната 169 - бокс/место 729; помещение I, комната 170 - бокс/место 730; помещение I, комната 171 - бокс/место 731; помещение I, комната 172 - бокс/место 732; помещение I, комната 173 - бокс/место 733; помещение I, комната 174 - бокс/место 734; помещение I, комната 175 - бокс/место 735; помещение I, комната 176 - бокс/место 736; помещение I, комната 177 - бокс/место 737; помещение I, комната 178 - бокс/место 738; помещение I, комната 179 - бокс/место 739; помещение I, комната 180 - бокс/место 740; помещение I, комната 181 - бокс/место 741; помещение I, комната 182 - бокс/место 742; помещение I, комната 183 - бокс/место 743; помещение I, комната 184 - бокс/место 744; помещение I, комната 185 - бокс/место 745; помещение I, комната 186 - бокс/место 746; помещение I, комната 187 - бокс/место 747; помещение I, комната 188 - бокс/место 748; помещение I, комната 189 - бокс/место 749; помещение I, комната 190 - бокс/место 750; помещение I, комната 191 - бокс/место 751; помещение I, комната 192 - бокс/место 752; помещение I, комната 193 - бокс/место 753; помещение I, комната 194 - бокс/место 754; помещение I, комната 195 - бокс/место 755; помещение I, комната 196 - бокс/место 756; помещение I, комната 197 - бокс/место 757; помещение I, комната 198 - бокс/место 758; помещение I, комната 199 - бокс/место 759; помещение I, комната 200 - бокс/место 760; помещение I, комната 201 - бокс/место 761; помещение I, комната 202 - бокс/место 762; помещение I, комната 203 - бокс/место 763; помещение I, комната 204 - бокс/место 764; помещение I, комната 205 - бокс/место 765; помещение I, комната 206 - бокс/место 766; помещение I, комната 207 - бокс/место 767; помещение I, комната 208 - бокс/место 524; помещение I, комната 209 - бокс/место 525; помещение I, комната 210 - бокс/место 526; помещение I, комната 211 - бокс/место 527; помещение I, комната 212 - бокс/место 528; помещение I, комната 213 - бокс/место 529; помещение I, комната 214 - бокс/место 530; помещение I, комната 215 - бокс/место 531; помещение I, комната 216 - бокс/место 532; помещение I, комната 217 - бокс/место 533; помещение I, комната 218 - бокс/место 534; помещение I, комната 219 - бокс/место 535; помещение I, комната 220 - бокс/место 536; помещение I, комната 221 - бокс/место 537; помещение I, комната 222 - бокс/место 538; помещение I, комната 223 - бокс/место 539; помещение I, комната 224 - бокс/место 540; помещение I, комната 225 - бокс/место 541; помещение I, комната 226 - бокс/место 542; помещение I, комната 227 - бокс/место 543; помещение I, комната 228 - бокс/место 544; помещение I, комната 229 - бокс/место 545; помещение I, комната 230 - бокс/место 546; помещение I, комната 231 - бокс/место 547; помещение I, комната 232 - бокс/место 548; помещение I, комната 233 - бокс/место 549; помещение I, комната 234 - бокс/место 550; помещение I, комната 235 - бокс/место 551; помещение I, комната 236 - бокс/место 552; помещение I, комната 237 - бокс/место 553; помещение I, комната 238 - бокс/место 554; помещение I, комната 239 - бокс/место 555; помещение I, комната 240 - бокс/место 556; помещение I, комната 241 - бокс/место 557; помещение I, комната 242 - бокс/место 558; помещение I, комната 243 - бокс/место 559; помещение I, комната 244 - бокс/место 560; помещение I, комната 245 - бокс/место 561; помещение I, комната 246 - бокс/место 562; помещение I, комната 247 - бокс/место 563; помещение I, комната 248 - бокс/место 564; помещение I, комната 249 - бокс/место 565; помещение I, комната 250 - бокс/место 566; помещение I, комната 251 - бокс/место 567; помещение I, комната 252 - бокс/место 568; помещение I, комната 253 - бокс/место 569; помещение I, комната 254 - бокс/место 570; помещение I, комната 255 - бокс/место 571; помещение I, комната 256 - бокс/место 572; помещение I, комната 257 - бокс/место 573; помещение I, комната 258 - бокс/место 574; помещение I, комната 259 - бокс/место 575; помещение I, комната 260 - бокс/место 576; помещение I, комната 261 - бокс/место 577; помещение I, комната 262 - бокс/место 578;

помещение I, комната 263 - бокс/место 579; помещение I, комната 264 - бокс/место 580; помещение I, комната 265 - бокс/место 581; помещение I, комната 266 - бокс/место 582; помещение I, комната 267 - бокс/место 583; помещение I, комната 268 - бокс/место 584; помещение I, комната 269 - бокс/место 585; помещение I, комната 270 - бокс/место 586; помещение I, комната 271 - бокс/место 587; помещение I, комната 272 - бокс/место 588; помещение I, комната 273 - бокс/место 589; помещение I, комната 274 - бокс/место 590; помещение I, комната 275 - бокс/место 591; помещение I, комната 276 - бокс/место 592; помещение I, комната 277 - бокс/место 593; помещение I, комната 278 - бокс/место 594; помещение I, комната 279 - бокс/место 595; помещение I, комната 280 - бокс/место 596; помещение I, комната 281 - бокс/место 597; помещение I, комната 282 - бокс/место 598; помещение I, комната 283 - бокс/место 599; помещение I, комната 284 - бокс/место 600; помещение I, комната 41 - бокс/место 601; помещение I, комната 42 - бокс/место 602; помещение I, комната 43 - бокс/место 603; помещение I, комната 44 - бокс/место 604; помещение I, комната 45 - бокс/место 605; помещение I, комната 46 - бокс/место 606; помещение I, комната 47 - бокс/место 607; помещение I, комната 48 - бокс/место 608; помещение I, комната 49 - бокс/место 609; помещение I, комната 50 - бокс/место 610; помещение I, комната 51 - бокс/место 611; помещение I, комната 52 - бокс/место 612; помещение I, комната 53 - бокс/место 613; помещение I, комната 54 - бокс/место 614; помещение I, комната 55 - бокс/место 615; помещение I, комната 56 - бокс/место 616; помещение I, комната 57 - бокс/место 617; помещение I, комната 58 - бокс/место 618; помещение I, комната 59 - бокс/место 619; помещение I, комната 60 - бокс/место 620; помещение I, комната 61 - бокс/место 621; помещение I, комната 62 - бокс/место 622; помещение I, комната 63 - бокс/место 623; помещение I, комната 64 - бокс/место 624; помещение I, комната 65 - бокс/место 625; помещение I, комната 66 - бокс/место 626; помещение I, комната 67 - бокс/место 627; помещение I, комната 68 - бокс/место 628; помещение I, комната 69 - бокс/место 629; помещение I, комната 70 - бокс/место 630; помещение I, комната 71 - бокс/место 631; помещение I, комната 72 - бокс/место 632; помещение I, комната 73 - бокс/место 633; помещение I, комната 74 - бокс/место 634; помещение I, комната 75 - бокс/место 635; помещение I, комната 76 - бокс/место 636; помещение I, комната 77 - бокс/место 637; помещение I, комната 78 - бокс/место 638; помещение I, комната 79 - бокс/место 639; помещение I, комната 80 - бокс/место 640; помещение I, комната 81 - бокс/место 641; помещение I, комната 82 - бокс/место 642; помещение I, комната 83 - бокс/место 643; помещение I, комната 84 - бокс/место 644; помещение I, комната 85 - бокс/место 645; помещение I, комната 86 - бокс/место 646; помещение I, комната 87 - бокс/место 647; помещение I, комната 88 - бокс/место 648; помещение I, комната 89 - бокс/место 649; помещение I, комната 90 - бокс/место 650; помещение I, комната 91 - бокс/место 651; помещение I, комната 92 - бокс/место 652; помещение I, комната 93 - бокс/место 653; помещение I, комната 94 - бокс/место 654; помещение I, комната 95 - бокс/место 655; помещение I, комната 96 - бокс/место 656; помещение I, комната 97 - бокс/место 657; помещение I, комната 98 - бокс/место 658; помещение I, комната 99 - бокс/место 659; помещение II - комнаты с 1 по 5, с 7 по 25; подвал 4 - комнаты М, П, Р; помещение I - комнаты с 1 по 12, 14, 15, 17, 17а, с 18 по 20, с 22 по 53, 56, 57, с 61 по 64, 68, 202, 203; помещение I, комната 100 - бокс/место 799; помещение I, комната 101 - бокс/место 800; помещение I, комната 102 - бокс/место 801; помещение I, комната 103 - бокс/место 802; помещение I, комната 104 - бокс/место 803; помещение I, комната 105 - бокс/место 804; помещение I, комната 106 - бокс/место 805; помещение I, комната 107 - бокс/место 806; помещение I, комната 108 - бокс/место 807; помещение I, комната 109 - бокс/место 808; помещение I, комната 110 - бокс/место 809; помещение I, комната 111 - бокс/место 810; помещение I, комната 112 - бокс/место 811; помещение I, комната 113 - бокс/место 812; помещение I, комната 114 - бокс/место 813; помещение I, комната 115 - бокс/место 814; помещение I, комната 116 - бокс/место 815; помещение I, комната 117 - бокс/место 816; помещение I, комната 118 - бокс/место 817; помещение I, комната 119 - бокс/место 818;

помещение I, комната 120 - бокс/место 819; помещение I, комната 121 - бокс/место 820; помещение I, комната 122 - бокс/место 821; помещение I, комната 123 - бокс/место 822; помещение I, комната 124 - бокс/место 823; помещение I, комната 125 - бокс/место 824; помещение I, комната 126 - бокс/место 825; помещение I, комната 127 - бокс/место 826; помещение I, комната 128 - бокс/место 827; помещение I, комната 129 - бокс/место 828; помещение I, комната 130 - бокс/место 829; помещение I, комната 131 - бокс/место 830; помещение I, комната 132 - бокс/место 831; помещение I, комната 133 - бокс/место 832; помещение I, комната 134 - бокс/место 833; помещение I, комната 135 - бокс/место 834; помещение I, комната 136 - бокс/место 835; помещение I, комната 137 - бокс/место 836; помещение I, комната 138 - бокс/место 837; помещение I, комната 139 - бокс/место 838; помещение I, комната 140 - бокс/место 839; помещение I, комната 141 - бокс/место 840; помещение I, комната 142 - бокс/место 841; помещение I, комната 143 - бокс/место 842; помещение I, комната 144 - бокс/место 843; помещение I, комната 145 - бокс/место 844; помещение I, комната 146 - бокс/место 845; помещение I, комната 147 - бокс/место 846; помещение I, комната 148 - бокс/место 847; помещение I, комната 149 - бокс/место 848; помещение I, комната 150 - бокс/место 849; помещение I, комната 151 - бокс/место 850; помещение I, комната 152 - бокс/место 851; помещение I, комната 153 - бокс/место 852; помещение I, комната 154 - бокс/место 853; помещение I, комната 155 - бокс/место 854; помещение I, комната 156 - бокс/место 855; помещение I, комната 157 - бокс/место 856; помещение I, комната 158 - бокс/место 857; помещение I, комната 159 - бокс/место 858; помещение I, комната 160 - бокс/место 859; помещение I, комната 161 - бокс/место 860; помещение I, комната 162 - бокс/место 861; помещение I, комната 163 - бокс/место 862; помещение I, комната 164 - бокс/место 863; помещение I, комната 165 - бокс/место 864; помещение I, комната 166 - бокс/место 865; помещение I, комната 167 - бокс/место 866; помещение I, комната 168 - бокс/место 867; помещение I, комната 169 - бокс/место 868; помещение I, комната 170 - бокс/место 869; помещение I, комната 171 - бокс/место 870; помещение I, комната 172 - бокс/место 871; помещение I, комната 173 - бокс/место 872; помещение I, комната 174 - бокс/место 873; помещение I, комната 175 - бокс/место 874; помещение I, комната 176 - бокс/место 875; помещение I, комната 177 - бокс/место 876; помещение I, комната 178 - бокс/место 877; помещение I, комната 179 - бокс/место 878; помещение I, комната 180 - бокс/место 879; помещение I, комната 181 - бокс/место 880; помещение I, комната 182 - бокс/место 881; помещение I, комната 183 - бокс/место 882; помещение I, комната 184 - бокс/место 883; помещение I, комната 185 - бокс/место 884; помещение I, комната 186 - бокс/место 885; помещение I, комната 187 - бокс/место 886; помещение I, комната 188 - бокс/место 887; помещение I, комната 189 - бокс/место 888; помещение I, комната 190 - бокс/место 889; помещение I, комната 191 - бокс/место 890; помещение I, комната 192 - бокс/место 891; помещение I, комната 193 - бокс/место 892; помещение I, комната 194 - бокс/место 893; помещение I, комната 195 - бокс/место 894; помещение I, комната 196 - бокс/место 895; помещение I, комната 197 - бокс/место 896; помещение I, комната 198 - бокс/место 897; помещение I, комната 199 - бокс/место 898; помещение I, комната 200 - бокс/место 899; помещение I, комната 201 - бокс/место 900; помещение I, комната 204 - бокс/место 903; помещение I, комната 205 - бокс/место 904; помещение I, комната 206 - бокс/место 905; помещение I, комната 207 - бокс/место 906; помещение I, комната 208 - бокс/место 907; помещение I, комната 209 - бокс/место 908; помещение I, комната 210 - бокс/место 909; помещение I, комната 211 - бокс/место 910; помещение I, комната 212 - бокс/место 911; помещение I, комната 213 - бокс/место 912; помещение I, комната 214 - бокс/место 913; помещение I, комната 215 - бокс/место 914; помещение I, комната 216 - бокс/место 915; помещение I, комната 217 - бокс/место 916; помещение I, комната 218 - бокс/место 917; помещение I, комната 219 - бокс/место 918;

			помещение I, комната 220 - бокс/место 919; помещение I, комната 221 - бокс/место 920; помещение I, комната 222 - бокс/место 921; помещение I, комната 223 - бокс/место 922; помещение I, комната 224 - бокс/место 923; помещение I, комната 225 - бокс/место 924; помещение I, комната 226 - бокс/место 925; помещение I, комната 227 - бокс/место 926; помещение I, комната 228 - бокс/место 927; помещение I, комната 229 - бокс/место 928; помещение I, комната 230 - бокс/место 929; помещение I, комната 231 - бокс/место 930; помещение I, комната 232 - бокс/место 931; помещение I, комната 233 - бокс/место 932; помещение I, комната 234 - бокс/место 933; помещение I, комната 235 - бокс/место 934; помещение I, комната 236 - бокс/место 935; помещение I, комната 237 - бокс/место 936; помещение I, комната 238 - бокс/место 937; помещение I, комната 239 - бокс/место 938; помещение I, комната 240 - бокс/место 939; помещение I, комната 241 - бокс/место 940; помещение I, комната 242 - бокс/место 941; помещение I, комната 243 - бокс/место 942; помещение I, комната 244 - бокс/место 943; помещение I, комната 245 - бокс/место 944; помещение I, комната 246 - бокс/место 945; помещение I, комната 247 - бокс/место 946; помещение I, комната 248 - бокс/место 947; помещение I, комната 249 - бокс/место 948; помещение I, комната 250 - бокс/место 949; помещение I, комната 251 - бокс/место 950; помещение I, комната 252 - бокс/место 951; помещение I, комната 253 - бокс/место 952; помещение I, комната 254 - бокс/место 953; помещение I, комната 255 - бокс/место 954; помещение I, комната 256 - бокс/место 955; помещение I, комната 257 - бокс/место 956; помещение I, комната 258 - бокс/место 957; помещение I, комната 259 - бокс/место 958; помещение I, комната 260 - бокс/место 959; помещение I, комната 261 - бокс/место 960; помещение I, комната 262 - бокс/место 961; помещение I, комната 263 - бокс/место 962; помещение I, комната 264 - бокс/место 963; помещение I, комната 265 - бокс/место 964; помещение I, комната 266 - бокс/место 965; помещение I, комната 267 - бокс/место 966; помещение I, комната 268 - бокс/место 967; помещение I, комната 269 - бокс/место 968; помещение I, комната 270 - бокс/место 969; помещение I, комната 271 - бокс/место 970; помещение I, комната 272 - бокс/место 971; помещение I, комната 273 - бокс/место 972; помещение I, комната 274 - бокс/место 973; помещение I, комната 275 - бокс/место 974; помещение I, комната 276 - бокс/место 975; помещение I, комната 277 - бокс/место 976; помещение I, комната 278 - бокс/место 977; помещение I, комната 279 - бокс/место 978; помещение I, комната 280 - бокс/место 979; помещение I, комната 281 - бокс/место 980; помещение I, комната 282 - бокс/место 981; помещение I, комната 283 - бокс/место 982; помещение I, комната 284 - бокс/место 983; помещение I, комната 285 - бокс/место 984; помещение I, комната 286 - бокс/место 985; помещение I, комната 287 - бокс/место 986; помещение I, комната 288 - бокс/место 987; помещение I, комната 289 - бокс/место 988; помещение I, комната 290 - бокс/место 989; помещение I, комната 291 - бокс/место 990; помещение I, комната 292 - бокс/место 991; помещение I, комната 293 - бокс/место 992; помещение I, комната 294 - бокс/место 993; помещение I, комната 295 - бокс/место 994; помещение I, комната 296 - бокс/место 995; помещение I, комната 297 - бокс/место 9956; помещение I, комната 298 - бокс/место 997; помещение I, комната 299 - бокс/место 998; помещение I, комната 300 - бокс/место 999; помещение I, комната 301 - бокс/место 1000; помещение I, комната 302 - бокс/место 1001; помещение I, комната 303 - бокс/место 1002; помещение I, комната 304 - бокс/место 1003; помещение I, комната 305 - бокс/место 1004; помещение I, комната 306 - бокс/место 1005; помещение I, комната 307 - бокс/место 1006; помещение I, комната 308 - бокс/место 1007; помещение I, комната 309 - бокс/место 1008; помещение I, комната 310 - бокс/место 1009; помещение I, комната 311 - бокс/место 1010; помещение I, комната 312 - бокс/место 1011; помещение I, комната 313 - бокс/место 1012; помещение I, комната 314 - бокс/место 1013; помещение I, комната 315 - бокс/место 1014; помещение I, комната 316 - бокс/место 1015; помещение I, комната 317 - бокс/место 1016;
			помещение I, комната 318 - бокс/место 1017; помещение I, комната 319 - бокс/место 1018; помещение I, комната 69 - бокс/место 768; помещение I, комната 70 - бокс/место 769; помещение I, комната 71 - бокс/место 770; помещение I, комната 72 - бокс/место 771; помещение I, комната 73 - бокс/место 772; помещение I, комната 74 - бокс/место 773; помещение I, комната 75 - бокс/место 774; помещение I, комната 76 - бокс/место 775; помещение I, комната 77 - бокс/место 776; помещение I, комната 78 - бокс/место 777; помещение I, комната 79 - бокс/место 778; помещение I, комната 80 - бокс/место 779; помещение I, комната 81 - бокс/место 780; помещение I, комната 82 - бокс/место 781; помещение I, комната 83 - бокс/место 782; помещение I, комната 84 - бокс/место 783; помещение I, комната 85 - бокс/место 784; помещение I, комната 86 - бокс/место 785; помещение I, комната 87 - бокс/место 786; помещение I, комната 88 - бокс/место 787; помещение I, комната 89 - бокс/место 788; помещение I, комната 90 - бокс/место 789; помещение I, комната 91 - бокс/место 790; помещение I, комната 92 - бокс/место 791; помещение I, комната 93 - бокс/место 792; помещение I, комната 94 - бокс/место 793; помещение I, комната 95 - бокс/место 794; помещение I, комната 96 - бокс/место 795; помещение I, комната 97 - бокс/место 796; помещение I, комната 98 - бокс/место 797; помещение I, комната 99 - бокс/место 798; этаж технический - комнаты М, Н; помещение II - комнаты с 1 по 10; этаж 1 - комнаты Н, К, Л, М, Н, Р, Т, Ф, Ю, Я; помещение I - комнаты 2а, с 60 по 85; помещение II - комнаты с 1 по 4, 4а, 5, 5а, 6, 6а, с 7 по 51; помещение II, комната 100 - бокс/место 49; помещение II, комната 101 - бокс/место 50; помещение II, комната 102 - бокс/место 51; помещение II, комната 103 - бокс/место 52; помещение II, комната 104 - бокс/место 53; помещение II, комната 105 - бокс/место 54; помещение II, комната 106 - бокс/место 55; помещение II, комната 107 - бокс/место 56; помещение II, комната 108 - бокс/место 57; помещение II, комната 109 - бокс/место 58; помещение II, комната 110 - бокс/место 59; помещение II, комната 111 - бокс/место 60; помещение II, комната 52 - бокс/место 1; помещение II, комната 53 - бокс/место 2; помещение II, комната 54 - бокс/место 3; помещение II, комната 55 - бокс/место 4; помещение II, комната 56 - бокс/место 5; помещение II, комната 57 - бокс/место 6; помещение II, комната 58 - бокс/место 7; помещение II, комната 59 - бокс/место 8; помещение II, комната 60 - бокс/место 9; помещение II, комната 61 - бокс/место 10; помещение II, комната 62 - бокс/место 11; помещение II, комната 63 - бокс/место 12; помещение II, комната 64 - бокс/место 13; помещение II, комната 65 - бокс/место 14; помещение II, комната 66 - бокс/место 15; помещение II, комната 67 - бокс/место 16; помещение II, комната 68 - бокс/место 17; помещение II, комната 69 - бокс/место 18; помещение II, комната 70 - бокс/место 19; помещение II, комната 71 - бокс/место 20; помещение II, комната 72 - бокс/место 21; помещение II, комната 73 - бокс/место 22; помещение II, комната 74 - бокс/место 23; помещение II, комната 75 - бокс/место 24; помещение II, комната 76 - бокс/место 25; помещение II, комната 77 - бокс/место 26; помещение II, комната 78 - бокс/место 27; помещение II, комната 79 - бокс/место 28; помещение II, комната 80 - бокс/место 29; помещение II, комната 81 - бокс/место 30; помещение II, комната 82 - бокс/место 31; помещение II, комната 83 - бокс/место 32; помещение II, комната 84 - бокс/место 33; помещение II, комната 85 - бокс/место 34; помещение II, комната 86 - бокс/место 35; помещение II, комната 87 - бокс/место 36; помещение II, комната 88 - бокс/место 37; помещение II, комната 89 - бокс/место 38; помещение II, комната 90 - бокс/место 39; помещение II, комната 91 - бокс/место 40; помещение II, комната 92 - бокс/место 41; помещение II, комната 93 - бокс/место 42; помещение II, комната 94 - бокс/место 43; помещение II, комната 95 - бокс/место 44; помещение II, комната 96 - бокс/место 45; помещение II, комната 97 - бокс/место 46; помещение II, комната 98 - бокс/место 47; помещение II, комната 99 - бокс/место 48; помещение III - комната 1; этаж 2 - комнаты Н1, н2, н3, Л, М, Н, Х, Ю, Я; помещение I - комнаты с 1 по 11; помещение II - комнаты с 1 по 3, 14, с 16 по 27, 31; этаж 3 - комнаты Л, М, Н, Х, Ю, Я; помещение I - комнаты с 1 по 11; помещение II - комнаты с 1 по 14; этаж 4 - комнаты Л, М, Н, Х, Ю, Я; помещение I - комнаты с 1 по 11; помещение II - комнаты с 1 по 14; этаж 5 - комнаты Л, М, Н, Х, Ю; помещение I - комнаты с 1 по 11; помещение II - комнаты

			с 1 по 14; этаж 6 - комнаты Л, М, Н, Х, Ю; помещение I - комнаты с 1 по 11; помещение II - комнаты с 1 по 14; этаж 7 - комнаты Л, М, Н, Х, Ю; помещение I - комнаты с 1 по 11; помещение II - комнаты с 1 по 14; этаж 8 - комнаты М, Н, Х, Ю; помещение I - комнаты с 1 по 9; помещение II - комнаты с 1 по 14; помещение V - комната 1; этаж 9 - комнаты Б, М, Н, Х, Ю; помещение I - комнаты с 1 по 9; помещение II - комнаты с 1 по 14; этаж 10 - комнаты Б, М, Н, Х, Ю; помещение I - комнаты с 1 по 8; помещение II - комнаты с 1 по 14; этаж 11 - комнаты Б, М, Н, Х; помещение I - комната 1; помещение II - комнаты с 1 по 14; помещение IV - комнаты с 1 по 3; этаж 12 - комнаты М, Н; помещение II - комнаты с 1 по 14; этаж 13 - комнаты М, Н; помещение II - комнаты с 1 по 14; этаж 14 - комнаты М, Н; помещение II - комнаты с 1 по 12; этаж 15 - комнаты М, Н; помещение II - комнаты с 1 по 14; этаж 16 - комнаты М, Н; помещение II - комнаты с 1 по 14; этаж 17 - комнаты М, Н; помещение II - комнаты с 1 по 14; этаж 18 - комнаты М, Н; помещение II - комнаты с 1 по 16; этаж 19 - комнаты М, Н; помещение II - комнаты с 1 по 15; этаж 20 - комнаты М, Н; помещение II - комнаты с 1 по 16; этаж 21 - комнаты Н1, М, Н; помещение II - комнаты с 1 по 14; этаж 22 - комнаты М, Н; помещение II - комнаты с 1 по 13; этаж 23 - комнаты М, Н; помещение II - комнаты с 1 по 14; этаж 24 - комнаты М, Н; помещение II - комнаты с 1 по 14; этаж 25 - комнаты М, Н; помещение II - комнаты с 1 по 14; этаж 26 - комнаты М, Н; помещение II - комнаты с 1 по 14; этаж 27 - комнаты М, Н; помещение II - комнаты с 1 по 14
		дата государственной регистрации:	06.03.2014
		номер государственной регистрации:	77-77-11/148/2010-356
		срок, на который установлено ограничение прав и обременение объекта недвижимости:	с 24.06.2010г. по 09.06.2025г.
		лицо, в пользу которого установлено ограничение прав и обременение объекта недвижимости:	Закрытое акционерное общество Управляющая компания "РВМ Капитал", ИНН: 7722563196
		основание государственной регистрации:	Правила доверительного управления зарегистрированы ФСФР России 24.06.2010г. за № 1820-94152390; Выписка из реестра паевых инвестиционных фондов от 19.07.2010г. № 12-08/17161; Договор купли-продажи от 26.07.2010г. с Обществом с ограниченной ответственностью «Сахарова Бизнес Плаза».
	4.1.2.	вид:	Аренда, подвал 4, помещение I - комната 27а
		дата государственной регистрации:	05.09.2014
		номер государственной регистрации:	77-77-11/091/2013-837
		срок, на который установлено ограничение прав и обременение объекта недвижимости:	5 лет
		лицо, в пользу которого установлено ограничение прав и обременение объекта недвижимости:	Открытое акционерное общество "РЖД Логистика", ИНН: 7708730092
		основание государственной регистрации:	Договор аренды от 24.11.2012, дата регистрации 21.05.2013, №77-77-11/091/2013-837; Дополнительное соглашение к Договору от 24.11.2012 №770190815/2002 аренды от 06.07.2014 №1, дата регистрации 05.09.2014, №77-77-11/010/2014-475; Дополнительное соглашение к договору аренды от 24 ноября 2012 от 24.01.2017 №8, дата регистрации 10.08.2017, №77-77/011-77/011/223/2017-3344/1
5.	Сведения о наличии решения об изъятии объекта недвижимости для государственных и муниципальных нужд:		данные отсутствуют
6.	Сведения об осуществлении государственной регистрации прав без необходимого в силу закона согласия третьего лица, органа:		данные отсутствуют

ВЕДУЩИЙ ИНЖЕНЕР		Ерошкина Е. Ю.
(должность уполномоченного должностного лица)	(подпись)	(инициалы, фамилия)

М.П.

Раздел 5

Выписка из Единого государственного реестра недвижимости об основных характеристиках и зарегистрированных правах на объект недвижимости

План расположения помещения, машино-места на этаже (плане этажа)

Помещение			
(вид объекта недвижимости)			
Лист № ___ Раздела 5	Всего листов раздела 5: ___	Всего разделов: ___	Всего листов выписки: ___
18.12.2018 № 77/100/606/2018-9443			
Кадастровый номер:		**77:01:0003040:5096**	

Номер этажа (этажей): Подвал № 4

Файл с планом помещения отсутствует

Масштаб 1:	данные отсутствуют

ВЕДУЩИЙ ИНЖЕНЕР		Ерошкина Е. Ю.
(должность уполномоченного должностного лица)	(подпись)	(инициалы, фамилия)

М.П.

ФИЛИАЛ ФЕДЕРАЛЬНОГО ГОСУДАРСТВЕННОГО БЮДЖЕТНОГО УЧРЕЖДЕНИЯ "ФЕДЕРАЛЬНАЯ КАДАСТРОВАЯ ПАЛАТА ФЕДЕРАЛЬНОЙ СЛУЖБЫ ГОСУДАРСТВЕННОЙ РЕГИСТРАЦИИ, КАДАСТРА И КАРТОГРАФИИ" ПО МОСКВЕ

(полное наименование органа регистрации прав)

Раздел 1

Выписка из Единого государственного реестра недвижимости об основных характеристиках и зарегистрированных правах на объект недвижимости

Сведения об основных характеристиках объекта недвижимости

На основании запроса от 10.12.2018 г., поступившего на рассмотрение 10.12.2018 г., сообщаем, что согласно записям Единого государственного реестра недвижимости:

Помещение			
(вид объекта недвижимости)			
Лист № ___ Раздела 1	Всего листов раздела 1: ___	Всего разделов: ___	Всего листов выписки: ___
18.12.2018 № 77/100/606/2018-9088			
Кадастровый номер:		**77:01:0003040:5097**	

Номер кадастрового квартала:	77:01:0003040
Дата присвоения кадастрового номера:	27.12.2013
Ранее присвоенный государственный учетный номер:	данные отсутствуют
Адрес:	107078 Москва, р-н Красносельский, ул Маши Порываевой, д 34
Площадь, м²:	316.6
Наименование:	Нежилое помещение
Назначение:	Нежилое помещение
Номер этажа, на котором расположено помещение, машино-место:	Подвал № 4
Вид жилого помещения:	данные отсутствуют
Кадастровая стоимость (руб.):	31456000
Кадастровые номера иных объектов недвижимости, в пределах которых расположен объект недвижимости:	77:01:0003040:1025
Виды разрешенного использования:	данные отсутствуют
Сведения об отнесении жилого помещения к определенному виду жилых помещений специализированного жилищного фонда, к жилым помещениям наемного дома социального использования или наемного дома коммерческого использования:	данные отсутствуют
Статус записи об объекте недвижимости:	Сведения об объекте недвижимости имеют статус "актуальные"
Особые отметки:	подвал: 4; пом. I ком. 27
Получатель выписки:	Чугунов Андрей Федорович

ВЕДУЩИЙ ИНЖЕНЕР		Ерошкина Е. Ю.
(должность уполномоченного должностного лица)	(подпись)	(инициалы, фамилия)

М.П.

Раздел 2

Выписка из Единого государственного реестра недвижимости об основных характеристиках и зарегистрированных правах на объект недвижимости

Сведения о зарегистрированных правах

Помещение			
(вид объекта недвижимости)			
Лист № ___ Раздела 2	Всего листов раздела 2: ___	Всего разделов: ___	Всего листов выписки: ___
18.12.2018 № 77/100/606/2018-9088			
Кадастровый номер:		**77:01:0003040:5097**	

1.	Правообладатель (правообладатели):	1.1.	Владельцы инвестиционных паев - Закрытого паевого инвестиционного фонда недвижимости "РВМ Мегаполис" под управлением Закрытого акционерного общества Управляющая компания "РВМ Капитал". данные о которых устанавливаются на основании данных лицевых счетов владельцев инвестиционных паев в реестре владельцев инвестиционных паев и счетов депо владельцев инвестиционных паев.
2.	Вид, номер и дата государственной регистрации права:	2.1.	Общая долевая собственность, № 77-77-11/002/2014-671 от 06.03.2014
3.	Документы-основания:	3.1.	сведения не предоставляются
4.	Ограничение прав и обременение объекта недвижимости:		
4.1.1.	вид:		Аренда, г.Москва, ул.Маши Порываевой, д.34, вид № 77:01:0003040:5097, Помещение, назначение: нежилое, общая площадь 316, 6 кв.м подвал 4, помещение I - комната 27
	дата государственной регистрации:		29.11.2016
	номер государственной регистрации:		77-77-11/099/2013-787
	срок, на который установлено ограничение прав и обременение объекта недвижимости:		с момента государственной регистрации по 30.09.2023
	лицо, в пользу которого установлено ограничение прав и обременение объекта недвижимости:		Государственная корпорация "Банк развития и внешнеэкономической деятельности (Внешэкономбанк)", ИНН: 7750004150
	основание государственной регистрации:		Договор аренды от 01.07.2013, дата регистрации 16.08.2013, №77-77-11/099/2013-787; Дополнительное соглашение (к договору аренды от 01.07.2013) от 21.12.2015 №4, дата регистрации 16.02.2016, №77-77/003-77/003/001/2016-283/1; Дополнительное соглашение к договору аренды от 01.07.2013 от 01.10.2016 №5, дата регистрации 29.11.2016, №77-77/006-77/006/015/2016-1133/1
4.1.2.	вид:		Доверительное управление, Доверительное управление помещениями: подвал ком.К, К1, Л, М, Н, Ф, Ю, Я, я, я1, пом.III ком.1-7, 7а, 8-24, пом.IV ком.1, пом.V ком.1, 2, пом.VIII ком.1-5, 9, 10, 15, 18, 19, 19а, 19б, 20-25, 25а, 26-37, 37а, 38-76, подвал 1 ком.И, М, П, Р, Т, пом.I ком.29, 30, 39-41, 44, пом.II ком. 1, 2, 4-45, 47-49, подвал 2 ком.М, Н, Р, пом.II ком.1-11, 11А, 12-25, 27, 28, подвал 3 ком.М, Н, Р, пом.I ком.1-17, 19-31, 35, 39-284, пом.II ком.1-5, 7-25, подвал 4 ком.М, Н, Р, пом.I ком.1-12, 14, 15, 17, 17а, 18-20, 22-53, 56, 57, 61-64, 68-319, этаж 1 ком.И, К, Л, М, Н, Р, Т, Ф, Ю, Я, пом.I ком.2а, 60-85, пом.II ком.1-4, 4а, 5, 5а, 6, 6а, 7-111, пом.III ком.1, этаж 10 ком.Б, М, Н, Х, Ю, пом.I ком.1-8, пом.II ком.1-14, этаж 11 ком.Б, М, Н, Х, пом.I ком.1, пом.II ком.1-14, пом.IV ком.1-3, этаж 12 ком.М, Н, пом.II ком.1-14, этаж 13 ком.М, Н, пом.II ком.1-14, этаж 14 ком.М, Н, пом.II ком.1-12, этаж 15 ком.М, Н, пом.II ком.1-14, этаж 16 ком.М, Н, пом.II ком.1-14, этаж 17 ком.М, Н, пом.II ком.1-14, этаж 18 ком.М, Н, пом.II ком.1-16, этаж 19 ком.М, Н, пом.II ком.1-15, этаж 2 ком.Л, М, Н, Н1, Х, Ю, Я, я2, я3, пом.I ком.1-11, пом.II ком.1-3, 14, 16-27, 31, этаж 20 ком.М, Н, пом.II ком.1-16, этаж 21 ком.М, Н, Н1, пом.II ком.1-14, этаж 22 ком.М, Н, пом.II ком.1-13, этаж 23 ком.М, Н, пом.II ком.1-14, этаж 24 ком.М, Н, пом.II ком.1-14, этаж 25

ком.М, Н, пом.II ком.1-14, этаж 26 ком.М, Н, пом.II ком.1-14, этаж 27 ком.М, Н, пом.II ком.1-14, этаж 3 ком.Л, М, Н, Х, Ю, Я, пом.I ком.1-11, пом.II ком.1-14, этаж 4 ком.Л, М, Н, Х, Ю, Я, пом.I ком.1-11, пом.II ком.1-14, этаж 5 ком.Л, М, Н, Х, Ю, пом.I ком.1-11, пом.II ком.1-14, этаж 6 ком.Л, М, Н, Х, Ю, пом.I ком.1-11, пом.II ком.1-14, этаж 7 ком.Л, М, Н, Х, Ю, пом.I ком.1-11, пом.II ком.1-14, этаж 8 ком.М, Н, Х, Ю, пом.I ком.1-9, пом.II ком.1-14, пом.V ком.1, этаж 9 ком.Б, М, Н, Х, Ю, пом.I ком.1-9, пом.II ком.1-14, технический этаж ком.М, Н, пом.II ком.1-10 площадью: 72610, 4 кв.м ВЕСЬ ОБЪЕКТ
подвал - комнаты К1, а1, К, Л, М, Н, Ф, Ю, Я, ж; помещение III - комнаты с 1 по 7, 7а, с 8 по 24; помещение IV - комната 1; помещение V - комнаты 1, 2; помещение VIII - комнаты с 1 по 5, 9, 10, 15, 18, 19, 19а, 19б, с 20 по 25, 25а, с 26 по 37, 37а, 38; помещение VIII, комната 39 - бокс/место 61; помещение VIII, комната 40 - бокс/место 62; помещение VIII, комната 41 - бокс/место 63; помещение VIII, комната 42 - бокс/место 64; помещение VIII, комната 43 - бокс/место 65; помещение VIII, комната 44 - бокс/место 66; помещение VIII, комната 45 - бокс/место 67; помещение VIII, комната 46 - бокс/место 68; помещение VIII, комната 47 - бокс/место 69; помещение VIII, комната 48 - бокс/место 70; помещение VIII, комната 49 - бокс/место 71; помещение VIII, комната 50 - бокс/место 72; помещение VIII, комната 51 - бокс/место 73; помещение VIII, комната 52 - бокс/место 74; помещение VIII, комната 53 - бокс/место 75; помещение VIII, комната 54 - бокс/место 76; помещение VIII, комната 55 - бокс/место 77; помещение VIII, комната 56 - бокс/место 78; помещение VIII, комната 57 - бокс/место 79; помещение VIII, комната 58 - бокс/место 80; помещение VIII, комната 59 - бокс/место 81; помещение VIII, комната 60 - бокс/место 82; помещение VIII, комната 61 - бокс/место 83; помещение VIII, комната 62 - бокс/место 84; помещение VIII, комната 63 - бокс/место 85; помещение VIII, комната 64 - бокс/место 86; помещение VIII, комната 65 - бокс/место 87; помещение VIII, комната 66 - бокс/место 88; помещение VIII, комната 67 - бокс/место 89; помещение VIII, комната 68 - бокс/место 90; помещение VIII, комната 69 - бокс/место 91; помещение VIII, комната 70 - бокс/место 92; помещение VIII, комната 71 - бокс/место 93; помещение VIII, комната 72 - бокс/место 94; помещение VIII, комната 73 - бокс/место 95; помещение VIII, комната 74 - бокс/место 96; помещение VIII, комната 75 - бокс/место 97; помещение VIII, комната 76 - бокс/место 98; подвал 1 - комнаты И, М, Н, Р, Т; помещение I - комнаты 29, 30, с 39 по 41, 44; помещение II - комнаты 1, 2, с 4 по 45, с 47 по 49; подвал 2 - комнаты М, Н, Р; помещение II - комнаты с 1 по 11, 11А, с 12 по 25, 27, 28; подвал 3 - комнаты М, Н, Р; помещение I - комнаты с 1 по 17, с 19 по 31, 35, 39, 40; помещение I, комната 100 - бокс/место 660; помещение I, комната 101 - бокс/место 661; помещение I, комната 102 - бокс/место 662; помещение I, комната 103 - бокс/место 663; помещение I, комната 104 - бокс/место 664; помещение I, комната 105 - бокс/место 665; помещение I, комната 106 - бокс/место 666; помещение I, комната 107 - бокс/место 667; помещение I, комната 108 - бокс/место 668; помещение I, комната 109 - бокс/место 669; помещение I, комната 110 - бокс/место 670; помещение I, комната 111 - бокс/место 671; помещение I, комната 112 - бокс/место 672; помещение I, комната 113 - бокс/место 673; помещение I, комната 114 - бокс/место 674; помещение I, комната 115 - бокс/место 675; помещение I, комната 116 - бокс/место 676; помещение I, комната 117 - бокс/место 677; помещение I, комната 118 - бокс/место 678; помещение I, комната 119 - бокс/место 679; помещение I, комната 120 - бокс/место 680; помещение I, комната 121 - бокс/место 681; помещение I, комната 122 - бокс/место 682; помещение I, комната 123 - бокс/место 683; помещение I, комната 124 - бокс/место 684; помещение I, комната 125 - бокс/место 685; помещение I, комната 126 - бокс/место 686; помещение I, комната 127 - бокс/место 687; помещение I, комната 128 - бокс/место 688; помещение I, комната 129 - бокс/место 689; помещение I, комната 130 - бокс/место 690; помещение I, комната 131 - бокс/место 691; помещение I, комната 132 - бокс/место 692; помещение I, комната 133 - бокс/место 693; помещение I, комната 134 - бокс/место 694;

помещение I, комната 135 - бокс/место 695; помещение I, комната 136 - бокс/место 696; помещение I, комната 137 - бокс/место 697; помещение I, комната 138 - бокс/место 698; помещение I, комната 139 - бокс/место 699; помещение I, комната 140 - бокс/место 700; помещение I, комната 141 - бокс/место 701; помещение I, комната 142 - бокс/место 702; помещение I, комната 143 - бокс/место 703; помещение I, комната 144 - бокс/место 704; помещение I, комната 145 - бокс/место 705; помещение I, комната 146 - бокс/место 706; помещение I, комната 147 - бокс/место 707; помещение I, комната 148 - бокс/место 708; помещение I, комната 149 - бокс/место 709; помещение I, комната 150 - бокс/место 710; помещение I, комната 151 - бокс/место 711; помещение I, комната 152 - бокс/место 712; помещение I, комната 153 - бокс/место 713; помещение I, комната 154 - бокс/место 714; помещение I, комната 155 - бокс/место 715; помещение I, комната 156 - бокс/место 716; помещение I, комната 157 - бокс/место 717; помещение I, комната 158 - бокс/место 718; помещение I, комната 159 - бокс/место 719; помещение I, комната 160 - бокс/место 720; помещение I, комната 161 - бокс/место 721; помещение I, комната 162 - бокс/место 722; помещение I, комната 163 - бокс/место 723; помещение I, комната 164 - бокс/место 724; помещение I, комната 165 - бокс/место 725; помещение I, комната 166 - бокс/место 726; помещение I, комната 167 - бокс/место 727; помещение I, комната 168 - бокс/место 728; помещение I, комната 169 - бокс/место 729; помещение I, комната 170 - бокс/место 730; помещение I, комната 171 - бокс/место 731; помещение I, комната 172 - бокс/место 732; помещение I, комната 173 - бокс/место 733; помещение I, комната 174 - бокс/место 734; помещение I, комната 175 - бокс/место 735; помещение I, комната 176 - бокс/место 736; помещение I, комната 177 - бокс/место 737; помещение I, комната 178 - бокс/место 738; помещение I, комната 179 - бокс/место 739; помещение I, комната 180 - бокс/место 740; помещение I, комната 181 - бокс/место 741; помещение I, комната 182 - бокс/место 742; помещение I, комната 183 - бокс/место 743; помещение I, комната 184 - бокс/место 744; помещение I, комната 185 - бокс/место 745; помещение I, комната 186 - бокс/место 746; помещение I, комната 187 - бокс/место 747; помещение I, комната 188 - бокс/место 748; помещение I, комната 189 - бокс/место 749; помещение I, комната 190 - бокс/место 750; помещение I, комната 191 - бокс/место 751; помещение I, комната 192 - бокс/место 752; помещение I, комната 193 - бокс/место 753; помещение I, комната 194 - бокс/место 754; помещение I, комната 195 - бокс/место 755; помещение I, комната 196 - бокс/место 756; помещение I, комната 197 - бокс/место 757; помещение I, комната 198 - бокс/место 758; помещение I, комната 199 - бокс/место 759; помещение I, комната 200 - бокс/место 760; помещение I, комната 201 - бокс/место 761; помещение I, комната 202 - бокс/место 762; помещение I, комната 203 - бокс/место 763; помещение I, комната 204 - бокс/место 764; помещение I, комната 205 - бокс/место 765; помещение I, комната 206 - бокс/место 766; помещение I, комната 207 - бокс/место 767; помещение I, комната 208 - бокс/место 524; помещение I, комната 209 - бокс/место 525; помещение I, комната 210 - бокс/место 526; помещение I, комната 211 - бокс/место 527; помещение I, комната 212 - бокс/место 528; помещение I, комната 213 - бокс/место 529; помещение I, комната 214 - бокс/место 530; помещение I, комната 215 - бокс/место 531; помещение I, комната 216 - бокс/место 532; помещение I, комната 217 - бокс/место 533; помещение I, комната 218 - бокс/место 534; помещение I, комната 219 - бокс/место 535; помещение I, комната 220 - бокс/место 536; помещение I, комната 221 - бокс/место 537; помещение I, комната 222 - бокс/место 538; помещение I, комната 223 - бокс/место 539; помещение I, комната 224 - бокс/место 540; помещение I, комната 225 - бокс/место 541; помещение I, комната 226 - бокс/место 542; помещение I, комната 227 - бокс/место 543; помещение I, комната 228 - бокс/место 544; помещение I, комната 229 - бокс/место 545; помещение I, комната 230 - бокс/место 546; помещение I, комната 231 - бокс/место 547; помещение I, комната 232 - бокс/место 548;

помещение I, комната 233 - бокс/место 549; помещение I, комната 234 - бокс/место 550; помещение I, комната 235 - бокс/место 551; помещение I, комната 236 - бокс/место 552; помещение I, комната 237 - бокс/место 553; помещение I, комната 238 - бокс/место 554; помещение I, комната 239 - бокс/место 555; помещение I, комната 240 - бокс/место 556; помещение I, комната 241 - бокс/место 557; помещение I, комната 242 - бокс/место 558; помещение I, комната 243 - бокс/место 559; помещение I, комната 244 - бокс/место 560; помещение I, комната 245 - бокс/место 561; помещение I, комната 246 - бокс/место 562; помещение I, комната 247 - бокс/место 563; помещение I, комната 248 - бокс/место 564; помещение I, комната 249 - бокс/место 565; помещение I, комната 250 - бокс/место 566; помещение I, комната 251 - бокс/место 567; помещение I, комната 252 - бокс/место 568; помещение I, комната 253 - бокс/место 569; помещение I, комната 254 - бокс/место 570; помещение I, комната 255 - бокс/место 571; помещение I, комната 256 - бокс/место 572; помещение I, комната 257 - бокс/место 573; помещение I, комната 258 - бокс/место 574; помещение I, комната 259 - бокс/место 575; помещение I, комната 260 - бокс/место 576; помещение I, комната 261 - бокс/место 577; помещение I, комната 262 - бокс/место 578; помещение I, комната 263 - бокс/место 579; помещение I, комната 264 - бокс/место 580; помещение I, комната 265 - бокс/место 581; помещение I, комната 266 - бокс/место 582; помещение I, комната 267 - бокс/место 583; помещение I, комната 268 - бокс/место 584; помещение I, комната 269 - бокс/место 585; помещение I, комната 270 - бокс/место 586; помещение I, комната 271 - бокс/место 587; помещение I, комната 272 - бокс/место 588; помещение I, комната 273 - бокс/место 589; помещение I, комната 274 - бокс/место 590; помещение I, комната 275 - бокс/место 591; помещение I, комната 276 - бокс/место 592; помещение I, комната 277 - бокс/место 593; помещение I, комната 278 - бокс/место 594; помещение I, комната 279 - бокс/место 595; помещение I, комната 280 - бокс/место 596; помещение I, комната 281 - бокс/место 597; помещение I, комната 282 - бокс/место 598; помещение I, комната 283 - бокс/место 599; помещение I, комната 284 - бокс/место 600; помещение I, комната 41 - бокс/место 601; помещение I, комната 42 - бокс/место 602; помещение I, комната 43 - бокс/место 603; помещение I, комната 44 - бокс/место 604; помещение I, комната 45 - бокс/место 605; помещение I, комната 46 - бокс/место 606; помещение I, комната 47 - бокс/место 607; помещение I, комната 48 - бокс/место 608; помещение I, комната 49 - бокс/место 609; помещение I, комната 50 - бокс/место 610; помещение I, комната 51 - бокс/место 611; помещение I, комната 52 - бокс/место 612; помещение I, комната 53 - бокс/место 613; помещение I, комната 54 - бокс/место 614; помещение I, комната 55 - бокс/место 615; помещение I, комната 56 - бокс/место 616; помещение I, комната 57 - бокс/место 617; помещение I, комната 58 - бокс/место 618; помещение I, комната 59 - бокс/место 619; помещение I, комната 60 - бокс/место 620; помещение I, комната 61 - бокс/место 621; помещение I, комната 62 - бокс/место 622; помещение I, комната 63 - бокс/место 623; помещение I, комната 64 - бокс/место 624; помещение I, комната 65 - бокс/место 625; помещение I, комната 66 - бокс/место 626; помещение I, комната 67 - бокс/место 627; помещение I, комната 68 - бокс/место 628; помещение I, комната 69 - бокс/место 629; помещение I, комната 70 - бокс/место 630; помещение I, комната 71 - бокс/место 631; помещение I, комната 72 - бокс/место 632; помещение I, комната 73 - бокс/место 633; помещение I, комната 74 - бокс/место 634; помещение I, комната 75 - бокс/место 635; помещение I, комната 76 - бокс/место 636; помещение I, комната 77 - бокс/место 637; помещение I, комната 78 - бокс/место 638; помещение I, комната 79 - бокс/место 639; помещение I, комната 80 - бокс/место 640; помещение I, комната 81 - бокс/место 641; помещение I, комната 82 - бокс/место 642; помещение I, комната 83 - бокс/место 643; помещение I, комната 84 - бокс/место 644; помещение I, комната 85 - бокс/место 645; помещение I, комната 86 - бокс/место 646; помещение I, комната 87 - бокс/место 647; помещение I, комната 88 - бокс/место 648; помещение I, комната 89 - бокс/место 649; помещение I, комната 90 - бокс/место 650; помещение I, комната 91 - бокс/место 651; помещение I, комната 92 - бокс/

место 652; помещение I, комната 93 - бокс/место 653; помещение I, комната 94 - бокс/место 654; помещение I, комната 95 - бокс/место 655; помещение I, комната 96 - бокс/место 656; помещение I, комната 97 - бокс/место 657; помещение I, комната 98 - бокс/место 658; помещение I, комната 99 - бокс/место 659; помещение II - комнаты с 1 по 5, с 7 по 25; подвал 4 - комнаты М, П, Р; помещение I - комнаты с 1 по 12, 14, 15, 17, 17а, с 18 по 20, с 22 по 53, 56, 57, с 61 по 64, 68, 202, 203; помещение I, комната 100 - бокс/место 799; помещение I, комната 101 - бокс/место 800; помещение I, комната 102 - бокс/место 801; помещение I, комната 103 - бокс/место 802; помещение I, комната 104 - бокс/место 803; помещение I, комната 105 - бокс/место 804; помещение I, комната 106 - бокс/место 805; помещение I, комната 107 - бокс/место 806; помещение I, комната 108 - бокс/место 807; помещение I, комната 109 - бокс/место 808; помещение I, комната 110 - бокс/место 809; помещение I, комната 111 - бокс/место 810; помещение I, комната 112 - бокс/место 811; помещение I, комната 113 - бокс/место 812; помещение I, комната 114 - бокс/место 813; помещение I, комната 115 - бокс/место 814; помещение I, комната 116 - бокс/место 815; помещение I, комната 117 - бокс/место 816; помещение I, комната 118 - бокс/место 817; помещение I, комната 119 - бокс/место 818; помещение I, комната 120 - бокс/место 819; помещение I, комната 121 - бокс/место 820; помещение I, комната 122 - бокс/место 821; помещение I, комната 123 - бокс/место 822; помещение I, комната 124 - бокс/место 823; помещение I, комната 125 - бокс/место 824; помещение I, комната 126 - бокс/место 825; помещение I, комната 127 - бокс/место 826; помещение I, комната 128 - бокс/место 827; помещение I, комната 129 - бокс/место 828; помещение I, комната 130 - бокс/место 829; помещение I, комната 131 - бокс/место 830; помещение I, комната 132 - бокс/место 831; помещение I, комната 133 - бокс/место 832; помещение I, комната 134 - бокс/место 833; помещение I, комната 135 - бокс/место 834; помещение I, комната 136 - бокс/место 835; помещение I, комната 137 - бокс/место 836; помещение I, комната 138 - бокс/место 837; помещение I, комната 139 - бокс/место 838; помещение I, комната 140 - бокс/место 839; помещение I, комната 141 - бокс/место 840; помещение I, комната 142 - бокс/место 841; помещение I, комната 143 - бокс/место 842; помещение I, комната 144 - бокс/место 843; помещение I, комната 145 - бокс/место 844; помещение I, комната 146 - бокс/место 845; помещение I, комната 147 - бокс/место 846; помещение I, комната 148 - бокс/место 847; помещение I, комната 149 - бокс/место 848; помещение I, комната 150 - бокс/место 849; помещение I, комната 151 - бокс/место 850; помещение I, комната 152 - бокс/место 851; помещение I, комната 153 - бокс/место 852; помещение I, комната 154 - бокс/место 853; помещение I, комната 155 - бокс/место 854; помещение I, комната 156 - бокс/место 855; помещение I, комната 157 - бокс/место 856; помещение I, комната 158 - бокс/место 857; помещение I, комната 159 - бокс/место 858; помещение I, комната 160 - бокс/место 859; помещение I, комната 161 - бокс/место 860; помещение I, комната 162 - бокс/место 861; помещение I, комната 163 - бокс/место 862; помещение I, комната 164 - бокс/место 863; помещение I, комната 165 - бокс/место 864; помещение I, комната 166 - бокс/место 865; помещение I, комната 167 - бокс/место 866; помещение I, комната 168 - бокс/место 867; помещение I, комната 169 - бокс/место 868; помещение I, комната 170 - бокс/место 869; помещение I, комната 171 - бокс/место 870; помещение I, комната 172 - бокс/место 871; помещение I, комната 173 - бокс/место 872; помещение I, комната 174 - бокс/место 873; помещение I, комната 175 - бокс/место 874; помещение I, комната 176 - бокс/место 875; помещение I, комната 177 - бокс/место 876; помещение I, комната 178 - бокс/место 877; помещение I, комната 179 - бокс/место 878; помещение I, комната 180 - бокс/место 879; помещение I, комната 181 - бокс/место 880; помещение I, комната 182 - бокс/место 881; помещение I, комната 183 - бокс/место 882; помещение I, комната 184 - бокс/место 883; помещение I, комната 185 - бокс/место 884; помещение I, комната 186 - бокс/место 885; помещение I, комната 187 - бокс/место 886;

помещение I, комната 188 - бокс/место 887; помещение I, комната 189 - бокс/место 888; помещение I, комната 190 - бокс/место 889; помещение I, комната 191 - бокс/место 890; помещение I, комната 192 - бокс/место 891; помещение I, комната 193 - бокс/место 892; помещение I, комната 194 - бокс/место 893; помещение I, комната 195 - бокс/место 894; помещение I, комната 196 - бокс/место 895; помещение I, комната 197 - бокс/место 896; помещение I, комната 198 - бокс/место 897; помещение I, комната 199 - бокс/место 898; помещение I, комната 200 - бокс/место 899; помещение I, комната 201 - бокс/место 900; помещение I, комната 204 - бокс/место 903; помещение I, комната 205 - бокс/место 904; помещение I, комната 206 - бокс/место 905; помещение I, комната 207 - бокс/место 906; помещение I, комната 208 - бокс/место 907; помещение I, комната 209 - бокс/место 908; помещение I, комната 210 - бокс/место 909; помещение I, комната 211 - бокс/место 910; помещение I, комната 212 - бокс/место 911; помещение I, комната 213 - бокс/место 912; помещение I, комната 214 - бокс/место 913; помещение I, комната 215 - бокс/место 914; помещение I, комната 216 - бокс/место 915; помещение I, комната 217 - бокс/место 916; помещение I, комната 218 - бокс/место 917; помещение I, комната 219 - бокс/место 918; помещение I, комната 220 - бокс/место 919; помещение I, комната 221 - бокс/место 920; помещение I, комната 222 - бокс/место 921; помещение I, комната 223 - бокс/место 922; помещение I, комната 224 - бокс/место 923; помещение I, комната 225 - бокс/место 924; помещение I, комната 226 - бокс/место 925; помещение I, комната 227 - бокс/место 926; помещение I, комната 228 - бокс/место 927; помещение I, комната 229 - бокс/место 928; помещение I, комната 230 - бокс/место 929; помещение I, комната 231 - бокс/место 930; помещение I, комната 232 - бокс/место 931; помещение I, комната 233 - бокс/место 932; помещение I, комната 234 - бокс/место 933; помещение I, комната 235 - бокс/место 934; помещение I, комната 236 - бокс/место 935; помещение I, комната 237 - бокс/место 936; помещение I, комната 238 - бокс/место 937; помещение I, комната 239 - бокс/место 938; помещение I, комната 240 - бокс/место 939; помещение I, комната 241 - бокс/место 940; помещение I, комната 242 - бокс/место 941; помещение I, комната 243 - бокс/место 942; помещение I, комната 244 - бокс/место 943; помещение I, комната 245 - бокс/место 944; помещение I, комната 246 - бокс/место 945; помещение I, комната 247 - бокс/место 946; помещение I, комната 248 - бокс/место 947; помещение I, комната 249 - бокс/место 948; помещение I, комната 250 - бокс/место 949; помещение I, комната 251 - бокс/место 950; помещение I, комната 252 - бокс/место 951; помещение I, комната 253 - бокс/место 952; помещение I, комната 254 - бокс/место 953; помещение I, комната 255 - бокс/место 954; помещение I, комната 256 - бокс/место 955; помещение I, комната 257 - бокс/место 956; помещение I, комната 258 - бокс/место 957; помещение I, комната 259 - бокс/место 958; помещение I, комната 260 - бокс/место 959; помещение I, комната 261 - бокс/место 960; помещение I, комната 262 - бокс/место 961; помещение I, комната 263 - бокс/место 962; помещение I, комната 264 - бокс/место 963; помещение I, комната 265 - бокс/место 964; помещение I, комната 266 - бокс/место 965; помещение I, комната 267 - бокс/место 966; помещение I, комната 268 - бокс/место 967; помещение I, комната 269 - бокс/место 968; помещение I, комната 270 - бокс/место 969; помещение I, комната 271 - бокс/место 970; помещение I, комната 272 - бокс/место 971; помещение I, комната 273 - бокс/место 972; помещение I, комната 274 - бокс/место 973; помещение I, комната 275 - бокс/место 974; помещение I, комната 276 - бокс/место 975; помещение I, комната 277 - бокс/место 976; помещение I, комната 278 - бокс/место 977; помещение I, комната 279 - бокс/место 978; помещение I, комната 280 - бокс/место 979; помещение I, комната 281 - бокс/место 980; помещение I, комната 282 - бокс/место 981; помещение I, комната 283 - бокс/место 982; помещение I, комната 284 - бокс/место 983; помещение I, комната 285 - бокс/место 984; помещение I, комната 286 - бокс/место 985; помещение I, комната 287 - бокс/место 986;

помещение I, комната 288 - бокс/место 987; помещение I, комната 289 - бокс/место 988; помещение I, комната 290 - бокс/место 989; помещение I, комната 291 - бокс/место 990; помещение I, комната 292 - бокс/место 991; помещение I, комната 293 - бокс/место 992; помещение I, комната 294 - бокс/место 993; помещение I, комната 295 - бокс/место 994; помещение I, комната 296 - бокс/место 995; помещение I, комната 297 - бокс/место 9956; помещение I, комната 298 - бокс/место 997; помещение I, комната 299 - бокс/место 998; помещение I, комната 300 - бокс/место 999; помещение I, комната 301 - бокс/место 1000; помещение I, комната 302 - бокс/место 1001; помещение I, комната 303 - бокс/место 1002; помещение I, комната 304 - бокс/место 1003; помещение I, комната 305 - бокс/место 1004; помещение I, комната 306 - бокс/место 1005; помещение I, комната 307 - бокс/место 1006; помещение I, комната 308 - бокс/место 1007; помещение I, комната 309 - бокс/место 1008; помещение I, комната 310 - бокс/место 1009; помещение I, комната 311 - бокс/место 1010; помещение I, комната 312 - бокс/место 1011; помещение I, комната 313 - бокс/место 1012; помещение I, комната 314 - бокс/место 1013; помещение I, комната 315 - бокс/место 1014; помещение I, комната 316 - бокс/место 1015; помещение I, комната 317 - бокс/место 1016; помещение I, комната 318 - бокс/место 1017; помещение I, комната 319 - бокс/место 1018; помещение I, комната 69 - бокс/место 768; помещение I, комната 70 - бокс/место 769; помещение I, комната 71 - бокс/место 770; помещение I, комната 72 - бокс/место 771; помещение I, комната 73 - бокс/место 772; помещение I, комната 74 - бокс/место 773; помещение I, комната 75 - бокс/место 774; помещение I, комната 76 - бокс/место 775; помещение I, комната 77 - бокс/место 776; помещение I, комната 78 - бокс/место 777; помещение I, комната 79 - бокс/место 778; помещение I, комната 80 - бокс/место 779; помещение I, комната 81 - бокс/место 780; помещение I, комната 82 - бокс/место 781; помещение I, комната 83 - бокс/место 782; помещение I, комната 84 - бокс/место 783; помещение I, комната 85 - бокс/место 784; помещение I, комната 86 - бокс/место 785; помещение I, комната 87 - бокс/место 786; помещение I, комната 88 - бокс/место 787; помещение I, комната 89 - бокс/место 788; помещение I, комната 90 - бокс/место 789; помещение I, комната 91 - бокс/место 790; помещение I, комната 92 - бокс/место 791; помещение I, комната 93 - бокс/место 792; помещение I, комната 94 - бокс/место 793; помещение I, комната 95 - бокс/место 794; помещение I, комната 96 - бокс/место 795; помещение I, комната 97 - бокс/место 796; помещение I, комната 98 - бокс/место 797; помещение I, комната 99 - бокс/место 798; этаж технический - комнаты М, Н; помещение II - комнаты с 1 по 10; этаж 1 - комнаты И, К, Л, М, Н, Р, Т, Ф, Ю, Я; помещение I - комнаты 2а, с 60 по 85; помещение II - комнаты с 1 по 4, 4а, 5, 5а, 6, 6а, с 7 по 51; помещение II, комната 100 - бокс/место 49; помещение II, комната 101 - бокс/место 50; помещение II, комната 102 - бокс/место 51; помещение II, комната 103 - бокс/место 52; помещение II, комната 104 - бокс/место 53; помещение II, комната 105 - бокс/место 54; помещение II, комната 106 - бокс/место 55; помещение II, комната 107 - бокс/место 56; помещение II, комната 108 - бокс/место 57; помещение II, комната 109 - бокс/место 58; помещение II, комната 110 - бокс/место 59; помещение II, комната 111 - бокс/место 60; помещение II, комната 52 - бокс/место 1; помещение II, комната 53 - бокс/место 2; помещение II, комната 54 - бокс/место 3; помещение II, комната 55 - бокс/место 4; помещение II, комната 56 - бокс/место 5; помещение II, комната 57 - бокс/место 6; помещение II, комната 58 - бокс/место 7; помещение II, комната 59 - бокс/место 8; помещение II, комната 60 - бокс/место 9; помещение II, комната 61 - бокс/место 10; помещение II, комната 62 - бокс/место 11; помещение II, комната 63 - бокс/место 12; помещение II, комната 64 - бокс/место 13; помещение II, комната 65 - бокс/место 14; помещение II, комната 66 - бокс/место 15; помещение II, комната 67 - бокс/место 16; помещение II, комната 68 - бокс/место 17; помещение II, комната 69 - бокс/место 18; помещение II, комната 70 - бокс/место 19; помещение II, комната 71 - бокс/место 20; помещение II, комната 72 - бокс/место 21; помещение II, комната 73 - бокс/место 22; помещение II, комната 74 - бокс/место 23; помещение II, комната 75 - бокс/место 24; помещение II, комната 76 - бокс/место 25;

			помещение II, комната 77 - бокс/место 26; помещение II, комната 78 - бокс/место 27; помещение II, комната 79 - бокс/место 28; помещение II, комната 80 - бокс/место 29; помещение II, комната 81 - бокс/место 30; помещение II, комната 82 - бокс/место 31; помещение II, комната 83 - бокс/место 32; помещение II, комната 84 - бокс/место 33; помещение II, комната 85 - бокс/место 34; помещение II, комната 86 - бокс/место 35; помещение II, комната 87 - бокс/место 36; помещение II, комната 88 - бокс/место 37; помещение II, комната 89 - бокс/место 38; помещение II, комната 90 - бокс/место 39; помещение II, комната 91 - бокс/место 40; помещение II, комната 92 - бокс/место 41; помещение II, комната 93 - бокс/место 42; помещение II, комната 94 - бокс/место 43; помещение II, комната 95 - бокс/место 44; помещение II, комната 96 - бокс/место 45; помещение II, комната 97 - бокс/место 46; помещение II, комната 98 - бокс/место 47; помещение II, комната 99 - бокс/место 48; помещение III - комната 1; этаж 2 - комнаты Н1, п2, п3, Л, М, Н, Х, Ю, Я; помещение I - комнаты с 1 по 11; помещение II - комнаты с 1 по 3, 14, с 16 по 27, 31; этаж 3 - комнаты Л, М, Н, Х, Ю, Я; помещение I - комнаты с 1 по 11; помещение II - комнаты с 1 по 14; этаж 4 - комнаты Л, М, Н, Х, Ю, Я; помещение I - комнаты с 1 по 11; помещение II - комнаты с 1 по 14; этаж 5 - комнаты Л, М, Н, Х, Ю; помещение I - комнаты с 1 по 11; помещение II - комнаты с 1 по 14; этаж 6 - комнаты Л, М, Н, Х, Ю; помещение I - комнаты с 1 по 11; помещение II - комнаты с 1 по 14; этаж 7 - комнаты Л, М, Н, Х, Ю; помещение I - комнаты с 1 по 11; помещение II - комнаты с 1 по 14; этаж 8 - комнаты М, Н, Х, Ю; помещение I - комнаты с 1 по 9; помещение II - комнаты с 1 по 14; помещение V - комната 1; этаж 9 - комнаты Б, М, Н, Х, Ю; помещение I - комнаты с 1 по 9; помещение II - комнаты с 1 по 14; этаж 10 - комнаты Б, М, Н, Х, Ю; помещение I - комнаты с 1 по 8; помещение II - комнаты с 1 по 14; этаж 11 - комнаты Б, М, Н, Х; помещение I - комната 1; помещение II - комнаты с 1 по 14; помещение IV - комнаты с 1 по 3; этаж 12 - комнаты М, Н; помещение II - комнаты с 1 по 14; этаж 13 - комнаты М, Н; помещение II - комнаты с 1 по 14; этаж 14 - комнаты М, Н; помещение II - комнаты с 1 по 12; этаж 15 - комнаты М, Н; помещение II - комнаты с 1 по 14; этаж 16 - комнаты М, Н; помещение II - комнаты с 1 по 14; этаж 17 - комнаты М, Н; помещение II - комнаты с 1 по 14; этаж 18 - комнаты М, Н; помещение II - комнаты с 1 по 16; этаж 19 - комнаты М, Н; помещение II - комнаты с 1 по 15; этаж 20 - комнаты М, Н; помещение II - комнаты с 1 по 16; этаж 21 - комнаты Н1, М, Н; помещение II - комнаты с 1 по 14; этаж 22 - комнаты М, Н; помещение II - комнаты с 1 по 13; этаж 23 - комнаты М, Н; помещение II - комнаты с 1 по 14; этаж 24 - комнаты М, Н; помещение II - комнаты с 1 по 14; этаж 25 - комнаты М, Н; помещение II - комнаты с 1 по 14; этаж 26 - комнаты М, Н; помещение II - комнаты с 1 по 14; этаж 27 - комнаты М, Н; помещение II - комнаты с 1 по 14
		дата государственной регистрации:	06.03.2014
		номер государственной регистрации:	77-77-11/148/2010-356
		срок, на который установлено ограничение прав и обременение объекта недвижимости:	с 24.06.2010г. по 09.06.2025г.
		лицо, в пользу которого установлено ограничение прав и обременение объекта недвижимости:	Закрытое акционерное общество Управляющая компания "РВМ Капитал", ИНН: 7722563196
		основание государственной регистрации:	Правила доверительного управления зарегистрированы ФСФР России 24.06.2010г. за № 1820-94152390; Выписка из реестра паевых инвестиционных фондов от 19.07.2010г. № 12-08/17161; Договор купли-продажи от 28.07.2010г. с Обществом с ограниченной ответственностью «Сахарова Бизнес Плаза».
5.	Сведения о наличии решения об изъятии объекта недвижимости для государственных и муниципальных нужд:		данные отсутствуют
6.	Сведения об осуществлении государственной регистрации прав без необходимого в силу закона согласия третьего лица,		данные отсутствуют

органа:

ВЕДУЩИЙ ИНЖЕНЕР		Ерошкина Е. Ю.

М.П.

Раздел 5

Выписка из Единого государственного реестра недвижимости об основных характеристиках и зарегистрированных правах на объект недвижимости

План расположения помещения, машино-места на этаже (плане этажа)

Помещение			
(вид объекта недвижимости)			
Лист № ___ Раздела 5	Всего листов раздела 5: ___	Всего разделов: ___	Всего листов выписки: ___
18.12.2018 № 77/100/606/2018-9088			
Кадастровый номер:		**77:01:0003040:5097**	

Номер этажа (этажей): Подвал № 4

Файл с планом помещения отсутствует

Масштаб 1:	данные отсутствуют

ВЕДУЩИЙ ИНЖЕНЕР		Ерошкина Е. Ю.

М.П.

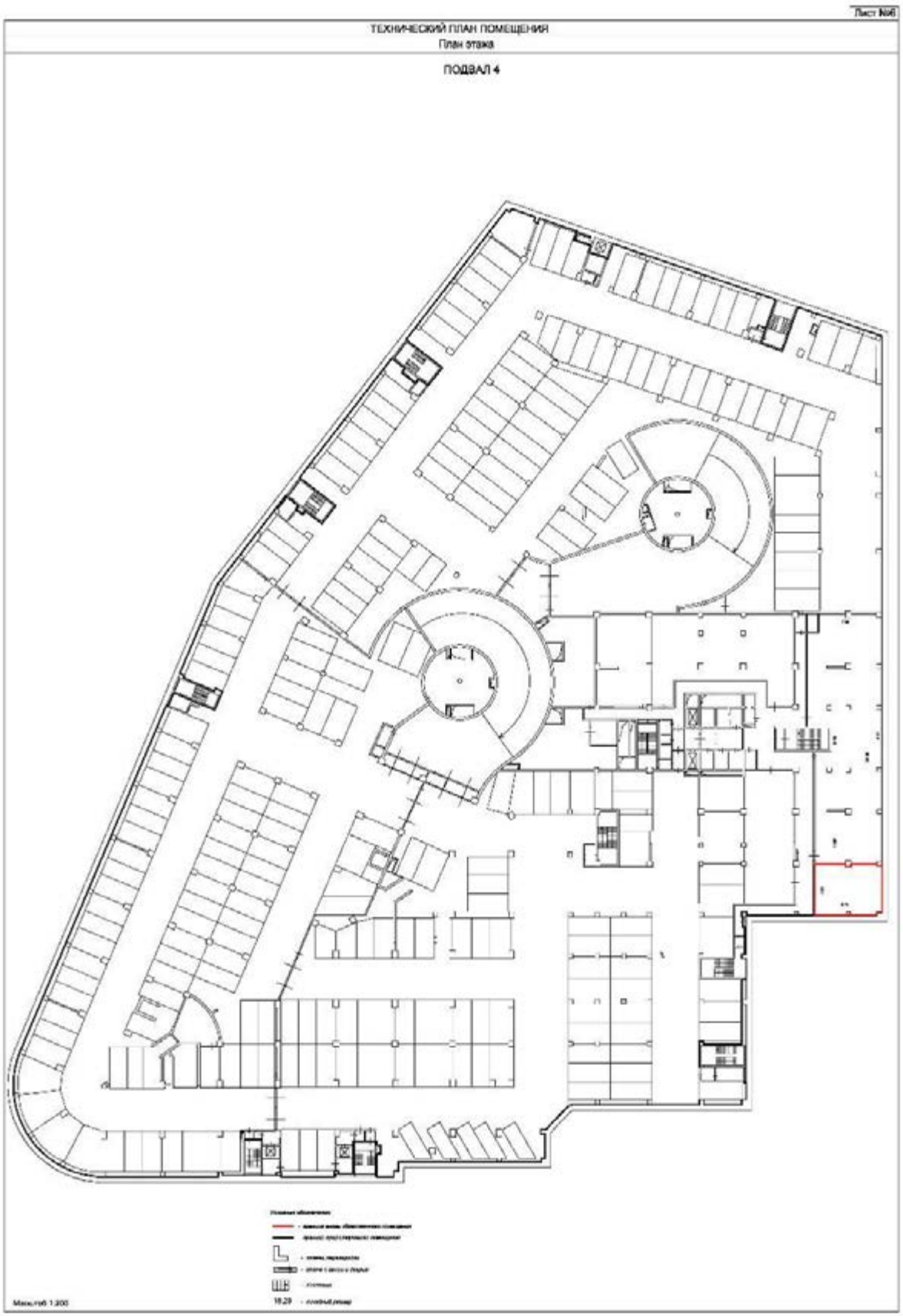
Лист №6
ТЕХНИЧЕСКИЙ ПЛАН ПОМЕЩЕНИЯ
План этажа
ПОДВАЛ 4

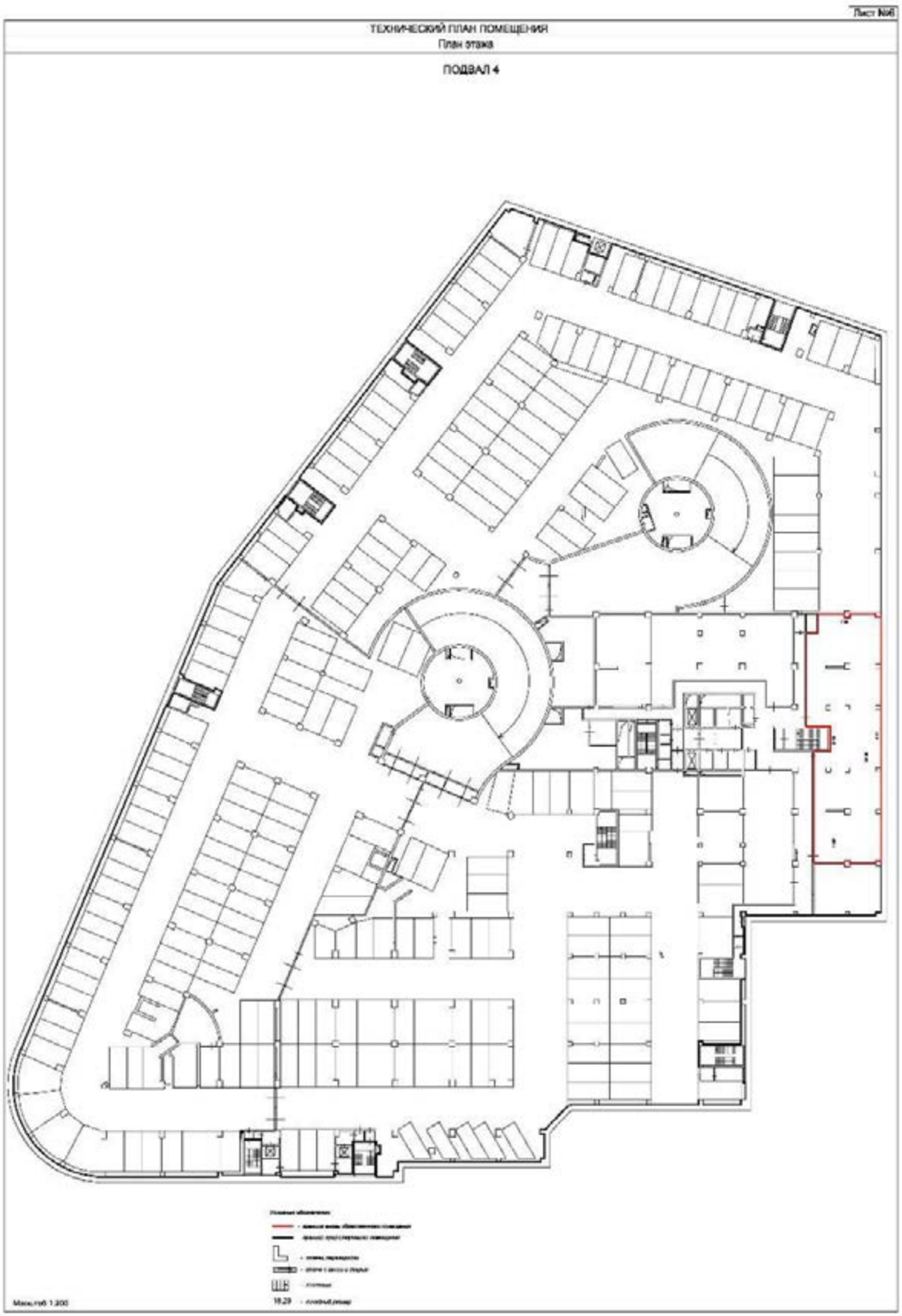
Лист №6
ТЕХНИЧЕСКИЙ ПЛАН ПОМЕЩЕНИЯ
План этажа
ПОДВАЛ 4

ста(ов)
ве

ФИЛИАЛ ФЕДЕРАЛЬНОГО ГОСУДАРСТВЕННОГО БЮДЖЕТНОГО УЧРЕЖДЕНИЯ "ФЕДЕРАЛЬНАЯ КАДАСТРОВАЯ ПАЛАТА ФЕДЕРАЛЬНОЙ СЛУЖБЫ ГОСУДАРСТВЕННОЙ РЕГИСТРАЦИИ, КАДАСТРА И КАРТОГРАФИИ" ПО МОСКВЕ

(полное наименование органа регистрации прав)

Раздел 1

Выписка из Единого государственного реестра недвижимости об основных характеристиках и зарегистрированных правах на объект недвижимости

Сведения об основных характеристиках объекта недвижимости

На основании запроса от 09.08.2018 г., поступившего на рассмотрение 09.08.2018 г., сообщаем, что согласно записям Единого государственного реестра недвижимости:

Помещение			
(вид объекта недвижимости)			
Лист № ___ Раздела 1	Всего листов раздела 1: ___	Всего разделов: ___	Всего листов выписки: ___
10.08.2018 № 77/100/336/2018-2980			
Кадастровый номер:		**77:01:0003040:5098**	

Номер кадастрового квартала:	77:01:0003040
Дата присвоения кадастрового номера:	27.12.2013
Ранее присвоенный государственный учетный номер:	данные отсутствуют
Адрес:	107078 Москва, р-н Красносельский, ул Маши Порываевой, д 34
Площадь, м²:	72226.0
Наименование:	Нежилое помещение
Назначение:	Нежилое помещение
Номер этажа, на котором расположено помещение, машино-место:	Подвал № 1, Подвал № 0, Этаж № 1, Этаж № 2, Этаж № 3, Этаж № 4, Этаж № 5, Этаж № 6, Этаж № 7, Этаж № 8, Этаж № 9, Этаж № 10, Этаж № 11, Этаж № 12, Этаж № 13, Этаж № 14, Этаж № 15, Этаж № 16, Этаж № 17, Этаж № 18, Этаж № 19, Этаж № 20, Этаж № 21, Этаж № 22, Этаж № 23, Этаж № 24, Этаж № 25, Этаж № 26, Этаж № 27, Технический этаж № 0, Подвал № 4, Подвал № 3, Подвал № 2
Вид жилого помещения:	данные отсутствуют
Кадастровая стоимость (руб.):	10107075000
Кадастровые номера иных объектов недвижимости, в пределах которых расположен объект недвижимости:	77:01:0003040:1025
Виды разрешенного использования:	данные отсутствуют
Сведения об отнесении жилого помещения к определенному виду жилых помещений специализированного жилищного фонда, к жилым помещениям наемного дома социального использования или наемного дома коммерческого использования:	данные отсутствуют
Статус записи об объекте недвижимости):	Сведения об объекте недвижимости имеют статус "актуальные"
Особые отметки:	данные отсутствуют
Получатель выписки:	Царёв Алексей Николаевич

Инженер	М.П.	Тужиков Дмитрий Александрович
(полное наименование должности)		(инициалы, фамилия)

Отчет об оценке №ОКНИП-СО-0476/18-6 от 24.06.2021 г.
для ЗАО УК "РВМ Капитал"
Д. У. ЗПИФ недвижимости "РВМ Мегаполис"

Раздел 2

Выписка из Единого государственного реестра недвижимости об основных характеристиках и зарегистрированных правах на объект недвижимости

Сведения о зарегистрированных правах

Помещение			
(вид объекта недвижимости)			
Лист № 1 Раздела 2	Всего листов раздела 2: 1	Всего разделов: 1	Всего листов выписки: 1
10.08.2018 № 77/100/336/2018-2980			
Кадастровый номер:		**77:01:0003040:5098**	

1.	Правообладатель (правообладатели):	1.1	Владельцы инвестиционных паев - Закрытого паевого инвестиционного фонда недвижимости "РВМ Мегаполис" под управлением Закрытого акционерного общества Управляющая компания "РВМ Капитал", данные о которых устанавливаются на основании данных лицевых счетов владельцев инвестиционных паев в реестре владельцев инвестиционных паев и счетов депо владельцев инвестиционных паев.
2.	Вид, номер и дата государственной регистрации права:	2.1.	Общая долевая собственность, № 77-77-11/002/2014-681 от 06.03.2014
3.	Документы-основания:	3.1.	сведения не предоставляются
4.	Ограничение прав и обременение объекта недвижимости:		
4.1.1.	вид:		Аренда, г.Москва, ул.Маши Порываевой, д.34, площадь 56, 8 кв.м подвал пом.III, ком.5, часть комнаты 12 подвал, помещение III - комната 12
	дата государственной регистрации:		09.11.2015
	номер государственной регистрации:		77-77/003-77/003/039/2015-21/2
	срок, на который установлено ограничение прав и обременение объекта недвижимости:		с даты подписания акта приема передачи до 08.06.2025
	лицо, в пользу которого установлено ограничение прав и обременение объекта недвижимости:		Общество с ограниченной ответственностью "Мегафарм", ИНН: 7734737190
	основание государственной регистрации:		Договор аренды от 14.08.2015, дата регистрации 09.11.2015, №77-77/003-77/003/039/2015-21/1; Дополнительное соглашение к Договору от 14.08.2015 аренды от 13.01.2017 №1
4.1.2.	вид:		Аренда, ул.Маши Порываевой, д.34, этаж п2, пом. II, ком. 8, этаж п4, пом. I, ком. 143-150, этаж 12, пом. II, ком. 1-14, площадь 1184, 9 кв.м
	дата государственной регистрации:		25.01.2016
	номер государственной регистрации:		77-77/003-77/003/039/2015-663/2
	срок, на который установлено ограничение прав и обременение объекта недвижимости:		с даты государственной регистрации на семь лет
	лицо, в пользу которого установлено ограничение прав и обременение объекта недвижимости:		Акционерное общество "Управляющая компания "ТРАНСФИНГРУП", ИНН: 7708168370
	основание государственной регистрации:		Договор аренды от 16.10.2015

Инженер		Тужиков Дмитрий Александрович
(полное наименование должности)	М.П. (подпись)	(инициалы, фамилия)

Помещение			
(вид объекта недвижимости)			
Лист № Раздела 2	Всего листов раздела 2:	Всего разделов:	Всего листов выписки:
10.08.2018 № 77/100/336/2018-2980			
Кадастровый номер:		77:01:0003040:5098	

4.1.3.	вид:	Аренда, г.Москва, ул.Маши Порывасвой, д.34, кад.№ 77:01:0003040:5098, Помещение подвал, помещение III - комната 12
	дата государственной регистрации:	24.05.2016
	номер государственной регистрации:	77-77/006-77/006/012/2016-141/2
	срок, на который установлено ограничение прав и обременение объекта недвижимости:	с даты государственнойгй регистрации по 07.04.2019
	лицо, в пользу которого установлено ограничение прав и обременение объекта недвижимости:	Общество с ограниченной ответственностью "Аптечная сеть 03", ИНН: 7709068298
	основание государственной регистрации:	Договор субаренды части нежилого помещения от 01.03.2016 №03-2016; Дополнительное соглашение (к договору субаренды №03-2016 части нежилого помещения) от 08.10.2016 №1; Дополнительное соглашение от 26.01.2017 №3 к договору субаренды №03-2016 от 01.03.2016
4.1.4.	вид:	Аренда, г.Москва, ул.Маши Порываевой, д.34, кад.№ 77:01:0003040:5098, Помещение, этаж 5, помещение II - комнаты 11, 12, 13, общая площадь 431, 5 кв.м
	дата государственной регистрации:	07.12.2016
	номер государственной регистрации:	77-77/006-77/006/015/2016-663/2
	срок, на который установлено ограничение прав и обременение объекта недвижимости:	с 22.08.2016 по 09.06.2025
	лицо, в пользу которого установлено ограничение прав и обременение объекта недвижимости:	Общество с ограниченной ответственностью "Западное Бульварное Кольцо", ИНН: 7704883676
	основание государственной регистрации:	Договор аренды от 22.08.2016
4.1.5.	вид:	Аренда, г.Москва, ул.Маши Порывасвой, д.34, часть объекта площадью 223 кв.м. этаж 21, помещение II - комната 1
	дата государственной регистрации:	16.12.2016
	номер государственной регистрации:	77-77/011-77/011/005/2016-1101/2
	срок, на который установлено ограничение прав и обременение объекта недвижимости:	на 5 (Пять) лет
	лицо, в пользу которого установлено ограничение прав и обременение объекта недвижимости:	Общество с ограниченной ответственностью "Таргон", ИНН: 7708300283
	основание государственной регистрации:	Договор аренды от 24.10.2016

Инженер		Туников Дмитрий Александрович
(полное наименование должности)	М.П. (при наличии)	(инициалы, фамилия)

Помещение			
(вид объекта недвижимости)			
Лист № 2 Раздела 2	Всего листов раздела 2:	Всего разделов:	Всего листов выписки:
10.08.2018 № 77/100/336/2018-2980			
Кадастровый номер:		77:01:0003040:5098	

4.1.6.	вид:	Аренда, г.Москва, ул.Маши Порываевой, д.34, кад. №77:01:0003040:5098/15, 77:01:0003040:5098/16, этаж 3 пом.II ком.1, п3 пом.I ком.70 машиноместо 630, часть объекта площадью 171, 5 кв.м подвал 3, помещение I, комната 70 - бокс/место 630; этаж 3, помещение II - комната 1
	дата государственной регистрации:	31.08.2017
	номер государственной регистрации:	77:01:0003040:5098-77/011/2017-17
	срок, на который установлено ограничение прав и обременение объекта недвижимости:	на 5 лет
	лицо, в пользу которого установлено ограничение прав и обременение объекта недвижимости:	Акционерное общество "Альфа-Банк", ИНН: 7728168971
	основание государственной регистрации:	Договор аренды от 31.05.2017
4.1.7.	вид:	Аренда, г. Москва, ул. Маши Порываевой, д. 34, кад. № 77:01:0003040:5098, часть объекта этаж подвал 1 , помещение II, комн. часть комнаты 10, 28, часть комнаты 31, 36, 38, 39, 40, 45 площадью 685, 7 кв.м. подвал 1, помещение II - комнаты 10, 28, 31, 36, с 38 по 40, 45
	дата государственной регистрации:	15.12.2017
	номер государственной регистрации:	77:01:0003040:5098-77/011/2017-22
	срок, на который установлено ограничение прав и обременение объекта недвижимости:	с даты государственной регистрации на 7 (семь) лет
	лицо, в пользу которого установлено ограничение прав и обременение объекта недвижимости:	Общество с ограниченной ответственностью "ФИТНЕС", ИНН: 7707394641
	основание государственной регистрации:	Договор аренды между ЗАО УК "РВМ Капитал" Д.У. ЗПИФ недвижимости "РВМ Мегаполис" и ООО "Развитие" от 28.11.2014, дата регистрации 12.02.2015, №77-77/001-02/073/2014-864/1; Соглашение о перемене лица в обязательстве от 15.11.2017 по Договору аренды от 28.11.2014 года
4.1.8.	вид:	Аренда, г.Москва, ул.Маши Порываевой, д.34, кад.№ 77:01:0003040:5098, часть помещение, назначение: нежилое, площадь 154 кв. м., этаж 3 пом II ком3 - 128.9 кв.м. (77:01:0003040:5098/17), этаж 1 пом II ком60 - 11, 9кв.м. машиноместо 9, этаж 1 пом II ком61машиноместо10 - 13, 2кв.м..(77:01:0003040:5098/18)
	дата государственной регистрации:	26.12.2017
	номер государственной регистрации:	77:01:0003040:5098-77/011/2017-24
	срок, на который установлено ограничение прав и обременение объекта недвижимости:	на 5 лет с начало срока аренды
	лицо, в пользу которого установлено ограничение прав и обременение объекта недвижимости:	Общество с ограниченной ответственностью "Группа Сибуглемет", ИНН: 7708320240
	основание государственной регистрации:	Договор аренды от 17.10.2017

Инженер		Тужиков Дмитрий Александрович
(должность уполномоченного должностного лица)	М.П. (при наличии)	(инициалы, фамилия)

Помещение			
(вид объекта недвижимости)			
Лист № ___ Раздела 2	Всего листов раздела 2: ___	Всего разделов: ___	Всего листов выписки: ___
10.08.2018 № 77/100/336/2018-2980			
Кадастровый номер:		77:01:0003040:5098	

4.1.9.	вид:	Аренда, г.Москва, ул.Маши Порываевой, д.34, часть объекта подвал, помещение VIII - комнаты 1, с 3 по 5
	дата государственной регистрации:	06.03.2014
	номер государственной регистрации:	77-77-11/163/2012-790
	срок, на который установлено ограничение прав и обременение объекта недвижимости:	до 20.09.2019 года, включительно
	лицо, в пользу которого установлено ограничение прав и обременение объекта недвижимости:	Круглова Татьяна Игоревна
	основание государственной регистрации:	Договор аренды от 20.09.2012; Дополнительное соглашение от 18.11.2014 № 1 к договору аренды от 20.09.2012; Дополнительное соглашение №2 от 23.12.2014 к договору аренды от 20.09.2012; Дополнительное соглашение (к договору аренды от 20.09.2012) от 19.09.2015 №3
4.1.10.	вид:	Аренда, г.Москва, ул.Маши Порываевой, д.34, часть объекта общей площадью 1848, 9 кв.м. с кадастровыми номерами: - 77:01:0003040:5098/7 (подвал 4, помещение I, комната 138 - бокс/место 837); - 77:01:0003040:5098/2 (подвал 4, помещение I, комната 139 - бокс/место 838, комната 140 - бокс/место 839); - 77:01:0003040:5098/8 (подвал 4, помещение I, комната 141 - бокс/место 840, комната 142 - бокс/место 841); - 77:01:0003040:5098/4 (подвал 4, помещение I, комната 173 - бокс/место 872); - 77:01:0003040:5098/5 (подвал 0, помещение VIII, комната 74 - бокс/место 96); - 77:01:0003040:5098/3 (этаж 16, помещение II, комната 1-14)
	дата государственной регистрации:	06.03.2014
	номер государственной регистрации:	77-77-11/092/2011-960
	срок, на который установлено ограничение прав и обременение объекта недвижимости:	с даты государственной регистрации на 7 лет. - в отношении машиномет №96, №872 с даты государственной регистрации настоящего договора по 31.12.2018 включительно
	лицо, в пользу которого установлено ограничение прав и обременение объекта недвижимости:	Акционерное общество "Скоростные магистрали", ИНН: 7708609931
	основание государственной регистрации:	Договор аренды от 02.09.2011 № 36/11 от 02.09.2011 №36/11, дата регистрации 18.01.2012, №77-77-11/092/2011-960; Дополнительное соглашение №6 от 14.02.2017 к договору аренды от 02.09.2011 №36/11, дата регистрации 04.05.2017, №77-77/004-77/004/201/2017-54/1; Дополнительное соглашение №7 от 29.11.2017 к договору аренды от 02.09.2011 №36/11
4.1.11.	вид:	Аренда, г.Москва, ул.Маши Порываевой, д.34, часть объекта 767, 5 кв.м. подвал 3, помещение II - комнаты 1, 2
	дата государственной регистрации:	06.03.2014
	номер государственной регистрации:	77-77-11/147/2012-385
	срок, на который установлено ограничение прав и обременение объекта недвижимости:	с 15.01.2012 до 31.05.2021
	лицо, в пользу которого установлено ограничение прав и обременение объекта недвижимости:	Открытое акционерное общество "Федеральная грузовая компания", ИНН: 6659209750
	основание государственной регистрации:	Договор аренды от 10.01.2012, дата регистрации 12.05.2012, №77-77-11/147/2012-385


Инженер
Тужиков Дмитрий Александрович

Помещение			
(вид объекта недвижимости)			
Лист № Раздела 2	Всего листов раздела 2:	Всего разделов:	Всего листов выписки:
10.08.2018 № 77/100/336/2018-2980			
Кадастровый номер:		77:01:0003040:5098	

4.1.12.	вид:	Аренда, г.Москва, ул.Маши Порываевой, д.34, часть объекта этаж 15, помещение II - комнаты 1, 13, 14
	дата государственной регистрации:	06.03.2014
	номер государственной регистрации:	77-77-11/165/2012-081
	срок, на который установлено ограничение прав и обременение объекта недвижимости:	7 лет
	лицо, в пользу которого установлено ограничение прав и обременение объекта недвижимости:	Общество с ограниченной ответственностью "Флагман", ИНН: 7704799343
	основание государственной регистрации:	Договор аренды от 08.10.2012, дата регистрации 27.12.2012, №77-77-11/165/2012-081
4.1.13.	вид:	Аренда, г.Москва, ул.Маши Порываевой, д.34 часть объекта этаж 8 - комнаты М, Н; помещение II - комнаты с 1 по 14; этаж 9 - комнаты М, Н; помещение II - комнаты с 1 по 14
	дата государственной регистрации:	06.03.2014
	номер государственной регистрации:	77-77-11/163/2012-919
	срок, на который установлено ограничение прав и обременение объекта недвижимости:	С даты подписания Акта приема-передачи на 7 лет
	лицо, в пользу которого установлено ограничение прав и обременение объекта недвижимости:	Открытое акционерное общество "Российские железные дороги", ИНН: 7708503727
	основание государственной регистрации:	Договор аренды от 09.04.2012, дата регистрации 25.12.2012, №77-77-11/163/2012-919
4.1.14.	вид:	Аренда, часть объекта подвал 4, помещение I, комната 174 - бокс/место 873; помещение I, комната 175 - бокс/место 874; помещение I, комната 176 - бокс/место 875; помещение I, комната 177 - бокс/место 876; помещение I, комната 178 - бокс/место 877; помещение I, комната 179 - бокс/место 878; помещение I, комната 180 - бокс/место 879; помещение I, комната 181 - бокс/место 880; помещение I, комната 182 - бокс/место 881; помещение I, комната 183 - бокс/место 882; помещение I, комната 184 - бокс/место 883; помещение I, комната 185 - бокс/место 884; помещение I, комната 186 - бокс/место 885; помещение I, комната 187 - бокс/место 886; помещение I, комната 188 - бокс/место 887; помещение I, комната 189 - бокс/место 888; помещение I, комната 192 - бокс/место 891; помещение I, комната 226 - бокс/место 925; помещение I, комната 227 - бокс/место 926; помещение I, комната 228 - бокс/место 927
	дата государственной регистрации:	06.03.2014
	номер государственной регистрации:	77-77-11/091/2013-837
	срок, на который установлено ограничение прав и обременение объекта недвижимости:	до 31.05.2021 года
	лицо, в пользу которого установлено ограничение прав и обременение объекта недвижимости:	Открытое акционерное общество "РЖД Логистика", ИНН: 7708730092
	основание государственной регистрации:	Договор аренды от 24.11.2012, дата регистрации 21.05.2013, №77-77-11/091/2013-837; Дополнительное соглашение к договору аренды от 24 ноября 2012 от 24.01.2017 №8, дата регистрации 10.08.2017, №77-77/011-77/011/223/2017-3344/2; Дополнительное соглашение №9 от 31.05.2018 к договору аренды от 24.11.2012

Инженер		Тужиков Дмитрий Александрович
(полное наименование должности)	М.П. (подпись)	(инициалы, фамилия)

Помещение			
(вид объекта недвижимости)			
Лист № Раздела 2	Всего листов раздела 2:	Всего разделов:	Всего листов выписки:
10.08.2018 № 77/100/336/2018-2980			
Кадастровый номер:		77:01:0003040:5098	

4.1.15.	вид:	Аренда, г.Москва, ул.Маши Порываевой, д.34, часть объекта подвал, помещение III часть комнаты 16 площадью 114, 9 кв.м
	дата государственной регистрации:	06.03.2014
	номер государственной регистрации:	77-77-11/097/2013-545
	срок, на который установлено ограничение прав и обременение объекта недвижимости:	С даты подписания Акта приема-передачи на 7 лет
	лицо, в пользу которого установлено ограничение прав и обременение объекта недвижимости:	Общество с ограниченной ответственностью "ПРАЙМСТАР Ресторантс Групп", ИНН: 7729669890
	основание государственной регистрации:	Договор аренды от 15.05.2013 №01/09/МЕ, дата регистрации 02.07.2013, №77-77-11/097/2013-545; Дополнительное соглашение к Договору аренды №01/09/МЕ от 15.05.2013 от 14.01.2015 №1; Дополнительное соглашение №3 от 21.12.2016 к Договору аренды от 15.05.2013 №01/09/МЕ
4.1.16.	вид:	Аренда, г.Москва, ул.Маши Порываевой, д.34, часть объекта этаж 1, помещение II - комнаты с 26 по 37, 39, с 44 по 47, 49, 51; помещение III - комната 1
	дата государственной регистрации:	06.03.2014
	номер государственной регистрации:	77-77-11/094/2013-864
	срок, на который установлено ограничение прав и обременение объекта недвижимости:	с даты подписания Акта приема-передачи на 7 лет
	лицо, в пользу которого установлено ограничение прав и обременение объекта недвижимости:	Общество с ограниченной ответственностью "ПродМир", ИНН: 5009074197
	основание государственной регистрации:	Договор аренды от 18.02.2013, дата регистрации 13.06.2013, №77-77-11/094/2013-864; Дополнительное соглашение №1 (к договору аренды от 18.02.2013 №Д0119-1354) от 28.01.2015; Дополнительное соглашение №3 от 22.12.2016 к договору аренды от 18.12.2016
4.1.17.	вид:	Аренда, г.Москва, ул.Маши Порываевой, д.34, часть объекта подвал, помещение III - комната 16
	дата государственной регистрации:	06.03.2014
	номер государственной регистрации:	77-77-11/094/2013-862
	срок, на который установлено ограничение прав и обременение объекта недвижимости:	с даты государственной регистрации на 7 лет
	лицо, в пользу которого установлено ограничение прав и обременение объекта недвижимости:	Общество с ограниченной ответственностью "КОФЕ СЭТ", ИНН: 7804389083
	основание государственной регистрации:	Договор аренды от 05.04.2013, дата регистрации 13.06.2013, №77-77-11/094/2013-862; Дополнительное соглашение (к договору аренды от 05.04.2013) от 16.04.2015 №2, дата регистрации 08.07.2015, №77-77/003-77/003/027/2015-35/1; Дополнительное соглашение №5 от 29.12.2016 к Договору от 26 декабря 2012 года аренды от 29.12.2016; Дополнительное соглашение от 13.04.2017 №6 к Договору аренды от 5 апреля 2013 года

Инженер		Тузиков Дмитрий Александрович
(полное наименование должности)	М.П. (при наличии)	(инициалы, фамилия)

Помещение			
(вид объекта недвижимости)			
Лист № ___ Раздела 2	Всего листов раздела 2: ___	Всего разделов: ___	Всего листов выписки: ___
10.08.2018 № 77/100/336/2018-2980			
Кадастровый номер:		77:01:0003040:5098	

4.1.18.	вид:	Аренда, Часть здания по адресу: г.Москва, ул.Маши Порываевой, д.34, кад.№ 77:01:0003040:5098, Помещения, назначение: нежилое, общая площадь 9 836, 9 кв.м., этаж: подвал 4, помещение I - комнаты 52, 53; этаж 3, помещение I - комнаты с 1 по 11; этаж 4, помещение I - комнаты с 1 по 11; этаж 5, помещение I - комнаты с 1 по 11; этаж 9, помещение I - комнаты с 1 по 9; этаж 10, помещение I - комнаты с 1 по 8.
	дата государственной регистрации:	06.03.2014
	номер государственной регистрации:	77-77-11/081/2011-030
	срок, на который установлено ограничение прав и обременение объекта недвижимости:	с 06.12.2010 по 31.12.2023
	лицо, в пользу которого установлено ограничение прав и обременение объекта недвижимости:	Открытое акционерное общество "Федеральная пассажирская компания", ИНН: 7708709686
	основание государственной регистрации:	Договор аренды от 06.12.2010 №№ ФПКРИ-10-872, дата регистрации 09.02.2011, №77-77-11/081/2011-030; Дополнительное соглашение от 26.12.2016 №ФПКРИ-10-872/8 к договору аренды от 06.12.2010 №ФПКРИ-10-872
4.1.19.	вид:	Аренда, г.Москва, ул.Маши Порываевой, часть объекта: подвал, помещение VIII - комнаты 35, 37а, 38; этаж 1, помещение II - комната 4
	дата государственной регистрации:	06.03.2014
	номер государственной регистрации:	77-77-11/092/2011-972
	срок, на который установлено ограничение прав и обременение объекта недвижимости:	с 19.01.2012 по 31.12.2024
	лицо, в пользу которого установлено ограничение прав и обременение объекта недвижимости:	Общество с ограниченной ответственностью "эМэФСи", ИНН: 7714867426
	основание государственной регистрации:	Договор аренды от 14.09.2011, дата регистрации 19.01.2012, №77-77-11/092/2011-972; Дополнительное соглашение от 20.05.2013 о перемене лиц в обязательстве к Договору аренды от 14.09.2011, дата регистрации 02.08.2013, №77-77-11/097/2013-526
4.1.20.	вид:	Аренда, г.Москва, ул.Маши Порываевой, д.34, общая площадь Помещений и Машиномест 9.527, 1 кв.м., состав машиномест: этаж 1, помещение II, комнаты №№ 62-78, 83-107 (машиноместа №№ 11-27, 32-56) помещения эт.1 пом.I к.63-67, 69-80, эт.2 пом.I к.1, 3, 4, 5, 7-9, эт.6 пом.I к.1, 3-5, 7-9, эт.7 пом.I к.1, 3-5, 7-9, эт.8 пом.I к.1, 3-5, 7-9 этаж 1, помещение I - комнаты с 63 по 67, с 69 по 80; помещение II, комната 100 - бокс/место 49; помещение II, комната 101 - бокс/место 50; помещение II, комната 102 - бокс/место 51; помещение II, комната 103 - бокс/место 52; помещение II, комната 104 - бокс/место 53; помещение II, комната 105 - бокс/место 54; помещение II, комната 106 - бокс/место 55; помещение II, комната 107 - бокс/место 56; помещение II, комната 62 - бокс/место 11; помещение II, комната 63 - бокс/место 12; помещение II, комната 64 - бокс/место 13; помещение II, комната 65 - бокс/место 14; помещение II, комната 66 - бокс/место 15; помещение II, комната 67 - бокс/место 16; помещение II, комната 68 - бокс/место 17; помещение II, комната 69 - бокс/место 18; помещение II, комната 70 - бокс/место 19; помещение II, комната 71 - бокс/место 20; помещение II, комната 72 - бокс/место 21; помещение II, комната 73 - бокс/место 22; помещение II, комната 74 - бокс/место 23; помещение II, комната 75 - бокс/место 24; помещение II, комната 76 - бокс/место 25; помещение II, комната 77 - бокс/место 26; помещение II, комната 78 - бокс/место 27; помещение II, комната 83 - бокс/место 32; помещение II, комната 84 - бокс/место 33; помещение II, комната 85 - бокс/место 34; помещение II, комната 86 - бокс/место 35; помещение II, комната 87 - бокс/место 36; помещение II, комната 88 - бокс/место 37; помещение II, комната 89 - бокс/место 38; помещение II, комната 90 - бокс/место 39; помещение II, комната 91 - бокс/место 40; помещение II, комната 92 - бокс/место 41; помещение II, комната 93 - бокс/место 42; помещение II, комната 94 - бокс/место 43; помещение II, комната 95 - бокс/место 44; помещение II, комната 96 -

	бокс/место 45; помещение II, комната 97 - бокс/место 46; помещение II, комната 98 - бокс/место 47; помещение II, комната 99 - бокс/место 48; этаж 2, помещение I - комнаты 1, с 3 по 5, с 7 по 9; этаж 6, помещение I - комнаты 1, с 3 по 5, с 7 по 9; этаж 7, помещение I - комнаты 1, с 3 по 5, с 7 по 9; этаж 8, помещение I - комнаты 1, с 3 по 5, с 7 по 9
дата государственной регистрации	06.03.2014
номер государственной регистрации	77-77-11/081/2011-991
срок, на который установлено ограничение прав и обременение объекта недвижимости	31.12.2020
лицо, в пользу которого установлено ограничение прав и обременение объекта недвижимости	Акционерное общество "Федеральная грузовая компания", ИНН: 6659209750
основание государственной регистрации	Договор аренды от 14.01.2011, дата регистрации 05.05.2011, №77-77-11/081/2011-991; Дополнительное соглашение № 1 от 25.08.2011 г. к Договору аренды от 14.01.2011, дата регистрации 15.06.2012, №77-77-11/147/2012-188; Дополнительное соглашение (к договору аренды № 77-77-11/081/2011-991 от 14.01.2011) от 29.06.2015 №8

Инженер		Тужиков Дмитрий Александрович
(полное наименование должности)	М.П. (при наличии)	(инициалы, фамилия)

Помещение			
(вид объекта недвижимости)			
Лист № ___ Раздела 2	Всего листов раздела 2: ___	Всего разделов: ___	Всего листов выписки: ___
10.08.2018 № 77/100/336/2018-2980			
Кадастровый номер:		77:01:0003040:5098	

4.1.21.	вид:	Аренда, г.Москва, ул.Маши Порываевой, д.34, часть объекта подвал 2, помещение II - комната 2
	дата государственной регистрации:	06.03.2014
	номер государственной регистрации:	77-77-11/163/2012-783
	срок, на который установлено ограничение прав и обременение объекта недвижимости:	7 лет
	лицо, в пользу которого установлено ограничение прав и обременение объекта недвижимости:	Общество с ограниченной ответственностью "Флагман", ИНН: 7704799343
	основание государственной регистрации:	Договор аренды от 31.05.2012, дата регистрации 21.12.2012, №77-77-11/163/2012-783
		Доверительное управление, Доверительное управление помещениями: подвал ком.К, К1, Л, М, Н, Ф, Ю, Я, я, я1, пом.III ком.1-7, 7а, 8-24, пом.IV ком.1, пом.V ком.1, 2, пом.VIII ком.1-5, 9, 10, 15, 18, 19, 19а, 19б, 20-25, 25а, 26-37, 37а, 38-76, подвал 1 ком.И, М, Н, Р, Т, пом.I ком.29, 30, 39-41, 44, пом.II ком.1, 2, 4-45, 47-49, подвал 2 ком.М, Н, Р, пом.II ком.1-11, 11А, 12-25, 27, 28, подвал 3 ком.М, Н, Р, пом.I ком.1-17, 19-31, 35, 39-284, пом.II ком.1-5, 7-25, подвал 4 ком.М, Н, Р, пом.I ком.1-12, 14, 15, 17, 17а, 18-20, 22-53, 56, 57, 61-64, 68-319, этаж 1 ком.И, К, Л, М, Н, Р, Т, Ф, Ю, Я, пом.I ком.2а, 60-85, пом.II ком.1-4, 4а, 5, 5а, 6, 6а, 7-111, пом.III ком.1, этаж 10 ком.Б, М, Н, Х, Ю, пом.I ком.1-8, пом.II ком.1-14, этаж 11 ком.Б, М, Н, Х, пом.I ком.1, пом.II ком.1-14, пом.IV ком.1-3, этаж 12 ком.М, Н, пом.II ком.1-14, этаж 13 ком.М, Н, пом.II ком.1-14, этаж 14 ком.М, Н, пом.II ком.1-12, этаж 15 ком.М, Н, пом.II ком.1-14, этаж 16 ком.М, Н, пом.II ком.1-14, этаж 17 ком.М, Н, пом.II ком.1-14, этаж 18 ком.М, Н, пом.II ком.1-16, этаж 19 ком.М, Н, пом.II ком.1-15, этаж 2 ком.Л, М, Н, Н1, Х, Ю, Я, н2, н3, пом.I ком.1-11, пом.II ком.1-3, 14, 16-27, 31, этаж 20 ком.М, Н, пом.II ком.1-16, этаж 21 ком.М, Н, Н1, пом.II ком.1-14, этаж 22 ком.М, Н, пом.II ком.1-13, этаж 23 ком.М, Н, пом.II ком.1-14, этаж 24 ком.М, Н, пом.II ком.1-14, этаж 25 ком.М, Н, пом.II ком.1-14, этаж 26 ком.М, Н, пом.II ком.1-14, этаж 27 ком.М, Н, пом.II ком.1-14, этаж 3 ком.Л, М, Н, Х, Ю, Я, пом.I ком.1-11, пом.II ком.1-14, этаж 4 ком.Л, М, Н, Х, Ю, Я, пом.I ком.1-11, пом.II ком.1-14, этаж 5 ком.Л, М, Н, Х, Ю, пом.I ком.1-11, пом.II ком.1-14, этаж 6 ком.Л, М, Н, Х, Ю, пом.I ком.1-11, пом.II ком.1-14, этаж 7 ком.Л, М, Н, Х, Ю, пом.I ком.1-11, пом.II ком.1-14, этаж 8 ком.М, Н, Х, Ю, пом.I ком.1-9, пом.II ком.1-14, пом.V ком.1, этаж 9 ком.Б, М, Н, Х, Ю, пом.I ком.1-9, пом.II ком.1-14, технический этаж ком.М, Н, пом.II ком.1-10 площадью: 72610, 4 кв.м ВЕСЬ ОБЪЕКТ подвал - комнаты К1, я1, К, Л, М, Н, Ф, Ю, Я, я; помещение III - комнаты с 1 по 7, 7а, с 8 по 24; помещение IV - комната 1; помещение V - комнаты 1, 2; помещение VIII - комнаты с 1 по 5, 9, 10, 15, 18, 19, 19а, 19б, с 20 по 25, 25а, с 26 по 37, 37а, 38; помещение VIII, комната 39 - бокс/место 61; помещение VIII, комната 40 - бокс/место 62; помещение VIII, комната 41 - бокс/место 63; помещение VIII, комната 42 - бокс/место 64; помещение VIII, комната 43 - бокс/место 65; помещение VIII, комната 44 - бокс/место 66; помещение VIII, комната 45 - бокс/место 67; помещение VIII, комната 46 - бокс/место 68; помещение VIII, комната 47 - бокс/место 69; помещение VIII, комната 48 - бокс/место 70; помещение VIII, комната 49 - бокс/место 71; помещение VIII, комната 50 - бокс/место 72; помещение VIII, комната 51 - бокс/место 73; помещение VIII, комната 52 - бокс/место 74; помещение VIII, комната 53 - бокс/место 75; помещение VIII, комната 54 - бокс/место 76; помещение VIII, комната 55 - бокс/место 77; помещение VIII, комната 56 - бокс/место 78; помещение VIII, комната 57 - бокс/место 79; помещение VIII, комната 58 - бокс/место 80; помещение VIII, комната 59 - бокс/место 81; помещение VIII, комната 60 - бокс/место 82; помещение VIII, комната 61 - бокс/место 83; помещение VIII, комната 62 - бокс/место 84; помещение VIII, комната 63 - бокс/место 85; помещение VIII, комната 64 - бокс/место 86; помещение VIII, комната 65 - бокс/место 87; помещение VIII, комната 66 - бокс/место 88; помещение VIII, комната 67 - бокс/место 89; помещение VIII, комната 68 - бокс/место 90; помещение VIII, комната 69 - бокс/место 91; помещение VIII, комната 70 - бокс/место 92; помещение VIII, комната 71 - бокс/место 93; помещение VIII, комната 72 - бокс/место 94; помещение VIII, комната 73 - бокс/место 95; помещение VIII, комната 74 - бокс/место 96; помещение VIII, комната 75 - бокс/место 97; помещение VIII, комната 76 -

бокс/место 98; подвал 1 - комнаты И, М, Н, Р, Т; помещение I - комнаты 29, 30, с 39 по 41, 44; помещение II - комнаты 1, 2, с 4 по 45, с 47 по 49; подвал 2 - комнаты М, Н, Р; помещение II - комнаты с 1 по 11, 11А, с 12 по 25, 27, 28; подвал 3 - комнаты М, Н, Р; помещение I - комнаты с 1 по 17, с 19 по 31, 35, 39, 40; помещение I, комната 100 - бокс/место 660; помещение I, комната 101 - бокс/место 661; помещение I, комната 102 - бокс/место 662; помещение I, комната 103 - бокс/место 663; помещение I, комната 104 - бокс/место 664; помещение I, комната 105 - бокс/место 665; помещение I, комната 106 - бокс/место 666; помещение I, комната 107 - бокс/место 667; помещение I, комната 108 - бокс/место 668; помещение I, комната 109 - бокс/место 669; помещение I, комната 110 - бокс/место 670; помещение I, комната 111 - бокс/место 671; помещение I, комната 112 - бокс/место 672; помещение I, комната 113 - бокс/место 673; помещение I, комната 114 - бокс/место 674; помещение I, комната 115 - бокс/место 675; помещение I, комната 116 - бокс/место 676; помещение I, комната 117 - бокс/место 677; помещение I, комната 118 - бокс/место 678; помещение I, комната 119 - бокс/место 679; помещение I, комната 120 - бокс/место 680; помещение I, комната 121 - бокс/место 681; помещение I, комната 122 - бокс/место 682; помещение I, комната 123 - бокс/место 683; помещение I, комната 124 - бокс/место 684; помещение I, комната 125 - бокс/место 685; помещение I, комната 126 - бокс/место 686; помещение I, комната 127 - бокс/место 687; помещение I, комната 128 - бокс/место 688; помещение I, комната 129 - бокс/место 689; помещение I, комната 130 - бокс/место 690; помещение I, комната 131 - бокс/место 691; помещение I, комната 132 - бокс/место 692; помещение I, комната 133 - бокс/место 693; помещение I, комната 134 - бокс/место 694; помещение I, комната 135 - бокс/место 695; помещение I, комната 136 - бокс/место 696; помещение I, комната 137 - бокс/место 697; помещение I, комната 138 - бокс/место 698; помещение I, комната 139 - бокс/место 699; помещение I, комната 140 - бокс/место 700; помещение I, комната 141 - бокс/место 701; помещение I, комната 142 - бокс/место 702; помещение I, комната 143 - бокс/место 703; помещение I, комната 144 - бокс/место 704; помещение I, комната 145 - бокс/место 705; помещение I, комната 146 - бокс/место 706; помещение I, комната 147 - бокс/место 707; помещение I, комната 148 - бокс/место 708; помещение I, комната 149 - бокс/место 709; помещение I, комната 150 - бокс/место 710; помещение I, комната 151 - бокс/место 711; помещение I, комната 152 - бокс/место 712; помещение I, комната 153 - бокс/место 713; помещение I, комната 154 - бокс/место 714; помещение I, комната 155 - бокс/место 715; помещение I, комната 156 - бокс/место 716; помещение I, комната 157 - бокс/место 717; помещение I, комната 158 - бокс/место 718; помещение I, комната 159 - бокс/место 719; помещение I, комната 160 - бокс/место 720; помещение I, комната 161 - бокс/место 721; помещение I, комната 162 - бокс/место 722; помещение I, комната 163 - бокс/место 723; помещение I, комната 164 - бокс/место 724; помещение I, комната 165 - бокс/место 725; помещение I, комната 166 - бокс/место 726; помещение I, комната 167 - бокс/место 727; помещение I, комната 168 - бокс/место 728; помещение I, комната 169 - бокс/место 729; помещение I, комната 170 - бокс/место 730; помещение I, комната 171 - бокс/место 731; помещение I, комната 172 - бокс/место 732; помещение I, комната 173 - бокс/место 733; помещение I, комната 174 - бокс/место 734; помещение I, комната 175 - бокс/место 735; помещение I, комната 176 - бокс/место 736; помещение I, комната 177 - бокс/место 737; помещение I, комната 178 - бокс/место 738; помещение I, комната 179 - бокс/место 739; помещение I, комната 180 - бокс/место 740; помещение I, комната 181 - бокс/место 741; помещение I, комната 182 - бокс/место 742; помещение I, комната 183 - бокс/место 743; помещение I, комната 184 - бокс/место 744; помещение I, комната 185 - бокс/место 745; помещение I, комната 186 - бокс/место 746; помещение I, комната 187 - бокс/место 747; помещение I, комната 188 - бокс/место 748; помещение I, комната 189 - бокс/место 749; помещение I, комната 190 - бокс/место 750; помещение I, комната 191 - бокс/место 751; помещение I, комната 192 - бокс/место 752; помещение I, комната 193 - бокс/место 753; помещение I, комната 194 - бокс/место 754; помещение I, комната 195 - бокс/место 755; помещение I, комната 196 - бокс/место 756; помещение I, комната 197 - бокс/место 757; помещение I, комната 198 - бокс/место 758; помещение I, комната 199 - бокс/место 759; помещение I, комната 200 - бокс/место 760; помещение I, комната 201 - бокс/место 761; помещение I, комната 202 - бокс/место 762; помещение I, комната 203 - бокс/место 763; помещение I, комната 204 - бокс/место 764; помещение I, комната 205 - бокс/место 765; помещение I, комната 206 - бокс/место 766; помещение I, комната 207 - бокс/место 767; помещение I, комната 208 - бокс/место 524; помещение I, комната 209 - бокс/место 525; помещение I, комната 210 - бокс/место 526; помещение I, комната 211 - бокс/место 527; помещение I, комната 212 - бокс/место 528; помещение I, комната 213 - бокс/место 529; помещение I, комната 214 - бокс/место 530; помещение I, комната 215 - бокс/место 531; помещение I, комната 216 - бокс/место 532; помещение I, комната 217 - бокс/место 533; помещение I, комната 218 - бокс/место 534; помещение I, комната 219 - бокс/место 535; помещение I, комната

220 - бокс/место 536; помещение I, комната 221 - бокс/место 537; помещение I, комната 222 - бокс/место 538; помещение I, комната 223 - бокс/место 539; помещение I, комната 224 - бокс/место 540; помещение I, комната 225 - бокс/место 541; помещение I, комната 226 - бокс/место 542; помещение I, комната 227 - бокс/место 543; помещение I, комната 228 - бокс/место 544; помещение I, комната 229 - бокс/место 545; помещение I, комната 230 - бокс/место 546; помещение I, комната 231 - бокс/место 547; помещение I, комната 232 - бокс/место 548; помещение I, комната 233 - бокс/место 549; помещение I, комната 234 - бокс/место 550; помещение I, комната 235 - бокс/место 551; помещение I, комната 236 - бокс/место 552; помещение I, комната 237 - бокс/место 553; помещение I, комната 238 - бокс/место 554; помещение I, комната 239 - бокс/место 555; помещение I, комната 240 - бокс/место 556; помещение I, комната 241 - бокс/место 557; помещение I, комната 242 - бокс/место 558; помещение I, комната 243 - бокс/место 559; помещение I, комната 244 - бокс/место 560; помещение I, комната 245 - бокс/место 561; помещение I, комната 246 - бокс/место 562; помещение I, комната 247 - бокс/место 563; помещение I, комната 248 - бокс/место 564; помещение I, комната 249 - бокс/место 565; помещение I, комната 250 - бокс/место 566; помещение I, комната 251 - бокс/место 567; помещение I, комната 252 - бокс/место 568; помещение I, комната 253 - бокс/место 569; помещение I, комната 254 - бокс/место 570; помещение I, комната 255 - бокс/место 571; помещение I, комната 256 - бокс/место 572; помещение I, комната 257 - бокс/место 573; помещение I, комната 258 - бокс/место 574; помещение I, комната 259 - бокс/место 575; помещение I, комната 260 - бокс/место 576; помещение I, комната 261 - бокс/место 577; помещение I, комната 262 - бокс/место 578; помещение I, комната 263 - бокс/место 579; помещение I, комната 264 - бокс/место 580; помещение I, комната 265 - бокс/место 581; помещение I, комната 266 - бокс/место 582; помещение I, комната 267 - бокс/место 583; помещение I, комната 268 - бокс/место 584; помещение I, комната 269 - бокс/место 585; помещение I, комната 270 - бокс/место 586; помещение I, комната 271 - бокс/место 587; помещение I, комната 272 - бокс/место 588; помещение I, комната 273 - бокс/место 589; помещение I, комната 274 - бокс/место 590; помещение I, комната 275 - бокс/место 591; помещение I, комната 276 - бокс/место 592; помещение I, комната 277 - бокс/место 593; помещение I, комната 278 - бокс/место 594; помещение I, комната 279 - бокс/место 595; помещение I, комната 280 - бокс/место 596; помещение I, комната 281 - бокс/место 597; помещение I, комната 282 - бокс/место 598; помещение I, комната 283 - бокс/место 599; помещение I, комната 284 - бокс/место 600; помещение I, комната 41 - бокс/место 601; помещение I, комната 42 - бокс/место 602; помещение I, комната 43 - бокс/место 603; помещение I, комната 44 - бокс/место 604; помещение I, комната 45 - бокс/место 605; помещение I, комната 46 - бокс/место 606; помещение I, комната 47 - бокс/место 607; помещение I, комната 48 - бокс/место 608; помещение I, комната 49 - бокс/место 609; помещение I, комната 50 - бокс/место 610; помещение I, комната 51 - бокс/место 611; помещение I, комната 52 - бокс/место 612; помещение I, комната 53 - бокс/место 613; помещение I, комната 54 - бокс/место 614; помещение I, комната 55 - бокс/место 615; помещение I, комната 56 - бокс/место 616; помещение I, комната 57 - бокс/место 617; помещение I, комната 58 - бокс/место 618; помещение I, комната 59 - бокс/место 619; помещение I, комната 60 - бокс/место 620; помещение I, комната 61 - бокс/место 621; помещение I, комната 62 - бокс/место 622; помещение I, комната 63 - бокс/место 623; помещение I, комната 64 - бокс/место 624; помещение I, комната 65 - бокс/место 625; помещение I, комната 66 - бокс/место 626; помещение I, комната 67 - бокс/место 627; помещение I, комната 68 - бокс/место 628; помещение I, комната 69 - бокс/место 629; помещение I, комната 70 - бокс/место 630; помещение I, комната 71 - бокс/место 631; помещение I, комната 72 - бокс/место 632; помещение I, комната 73 - бокс/место 633; помещение I, комната 74 - бокс/место 634; помещение I, комната 75 - бокс/место 635; помещение I, комната 76 - бокс/место 636; помещение I, комната 77 - бокс/место 637; помещение I, комната 78 - бокс/место 638; помещение I, комната 79 - бокс/место 639; помещение I, комната 80 - бокс/место 640; помещение I, комната 81 - бокс/место 641; помещение I, комната 82 - бокс/место 642; помещение I, комната 83 - бокс/место 643; помещение I, комната 84 - бокс/место 644; помещение I, комната 85 - бокс/место 645; помещение I, комната 86 - бокс/место 646; помещение I, комната 87 - бокс/место 647; помещение I, комната 88 - бокс/место 648; помещение I, комната 89 - бокс/место 649; помещение I, комната 90 - бокс/место 650; помещение I, комната 91 - бокс/место 651; помещение I, комната 92 - бокс/место 652; помещение I, комната 93 - бокс/место 653; помещение I, комната 94 - бокс/место 654; помещение I, комната 95 - бокс/место 655; помещение I, комната 96 - бокс/место 656; помещение I, комната 97 - бокс/место 657; помещение I, комната 98 - бокс/место 658; помещение I, комната 99 - бокс/место 659; помещение II - комнаты с 1 по 5, с 7 по 25; подвал 4 - комнаты М, Н, Р; помещение I - комнаты с 1 по 12, 14, 15, 17, 17а, с 18 по 20, с 22 по 53, 56, 57, с 61 по 64, 68, 202, 203; помещение I, комната 100 - бокс/место 799; помещение I, комната 101 -

4.1.22.	бокс/место 800; помещение I, комната 102 - бокс/место 801; помещение I, комната 103 - бокс/место 802; помещение I, комната 104 - бокс/место 803; помещение I, комната 105 - бокс/место 804; помещение I, комната 106 - бокс/место 805; помещение I, комната 107 - бокс/место 806; помещение I, комната 108 - бокс/место 807; помещение I, комната 109 - бокс/место 808; помещение I, комната 110 - бокс/место 809; помещение I, комната 111 - бокс/место 810; помещение I, комната 112 - бокс/место 811; помещение I, комната 113 - бокс/место 812; помещение I, комната 114 - бокс/место 813; помещение I, комната 115 - бокс/место 814; помещение I, комната 116 - бокс/место 815; помещение I, комната 117 - бокс/место 816; помещение I, комната 118 - бокс/место 817; помещение I, комната 119 - бокс/место 818; помещение I, комната 120 - бокс/место 819; помещение I, комната 121 - бокс/место 820; помещение I, комната 122 - бокс/место 821; помещение I, комната 123 - бокс/место 822; помещение I, комната 124 - бокс/место 823; помещение I, комната 125 - бокс/место 824; помещение I, комната 126 - бокс/место 825; помещение I, комната 127 - бокс/место 826; помещение I, комната 128 - бокс/место 827; помещение I, комната 129 - бокс/место 828; помещение I, комната 130 - бокс/место 829; помещение I, комната 131 - бокс/место 830; помещение I, комната 132 - бокс/место 831; помещение I, комната 133 - бокс/место 832; помещение I, комната 134 - бокс/место 833; помещение I, комната 135 - бокс/место 834; помещение I, комната 136 - бокс/место 835; помещение I, комната 137 - бокс/место 836; помещение I, комната 138 - бокс/место 837; помещение I, комната 139 - бокс/место 838; помещение I, комната 140 - бокс/место 839; помещение I, комната 141 - бокс/место 840; помещение I, комната 142 - бокс/место 841; помещение I, комната 143 - бокс/место 842; помещение I, комната 144 - бокс/место 843; помещение I, комната 145 - бокс/место 844; помещение I, комната 146 - бокс/место 845; помещение I, комната 147 - бокс/место 846; помещение I, комната 148 - бокс/место 847; помещение I, комната 149 - бокс/место 848; помещение I, комната 150 - бокс/место 849; помещение I, комната 151 - бокс/место 850; помещение I, комната 152 - бокс/место 851; помещение I, комната 153 - бокс/место 852; помещение I, комната 154 - бокс/место 853; помещение I, комната 155 - бокс/место 854; помещение I, комната 156 - бокс/место 855; помещение I, комната 157 - бокс/место 856; помещение I, комната 158 - бокс/место 857; помещение I, комната 159 - бокс/место 858; помещение I, комната 160 - бокс/место 859; помещение I, комната 161 - бокс/место 860; помещение I, комната 162 - бокс/место 861; помещение I, комната 163 - бокс/место 862; помещение I, комната 164 - бокс/место 863; помещение I, комната 165 - бокс/место 864; помещение I, комната 166 - бокс/место 865; помещение I, комната 167 - бокс/место 866; помещение I, комната 168 - бокс/место 867; помещение I, комната 169 - бокс/место 868; помещение I, комната 170 - бокс/место 869; помещение I, комната 171 - бокс/место 870; помещение I, комната 172 - бокс/место 871; помещение I, комната 173 - бокс/место 872; помещение I, комната 174 - бокс/место 873; помещение I, комната 175 - бокс/место 874; помещение I, комната 176 - бокс/место 875; помещение I, комната 177 - бокс/место 876; помещение I, комната 178 - бокс/место 877; помещение I, комната 179 - бокс/место 878; помещение I, комната 180 - бокс/место 879; помещение I, комната 181 - бокс/место 880; помещение I, комната 182 - бокс/место 881; помещение I, комната 183 - бокс/место 882; помещение I, комната 184 - бокс/место 883; помещение I, комната 185 - бокс/место 884; помещение I, комната 186 - бокс/место 885; помещение I, комната 187 - бокс/место 886; помещение I, комната 188 - бокс/место 887; помещение I, комната 189 - бокс/место 888; помещение I, комната 190 - бокс/место 889; помещение I, комната 191 - бокс/место 890; помещение I, комната 192 - бокс/место 891; помещение I, комната 193 - бокс/место 892; помещение I, комната 194 - бокс/место 893; помещение I, комната 195 - бокс/место 894; помещение I, комната 196 - бокс/место 895; помещение I, комната 197 - бокс/место 896; помещение I, комната 198 - бокс/место 897; помещение I, комната 199 - бокс/место 898; помещение I, комната 200 - бокс/место 899; помещение I, комната 201 - бокс/место 900; помещение I, комната 204 - бокс/место 903; помещение I, комната 205 - бокс/место 904; помещение I, комната 206 - бокс/место 905; помещение I, комната 207 - бокс/место 906; помещение I, комната 208 - бокс/место 907; помещение I, комната 209 - бокс/место 908; помещение I, комната 210 - бокс/место 909; помещение I, комната 211 - бокс/место 910; помещение I, комната 212 - бокс/место 911; помещение I, комната 213 - бокс/место 912; помещение I, комната 214 - бокс/место 913; помещение I, комната 215 - бокс/место 914; помещение I, комната 216 - бокс/место 915; помещение I, комната 217 - бокс/место 916; помещение I, комната 218 - бокс/место 917; помещение I, комната 219 - бокс/место 918; помещение I, комната 220 - бокс/место 919; помещение I, комната 221 - бокс/место 920; помещение I, комната 222 - бокс/место 921; помещение I, комната 223 - бокс/место 922; помещение I, комната 224 - бокс/место 923; помещение I, комната 225 - бокс/место 924; помещение I, комната 226 - бокс/место 925; помещение I, комната 227 - бокс/место 926; помещение I, комната 228 - бокс/место 927; помещение I, комната 229 - бокс/место 928; помещение I, комната 230 - бокс/место 929;
вид:	

помещение I, комната 231 - бокс/место 930; помещение I, комната 232 - бокс/место 931; помещение I, комната 233 - бокс/место 932; помещение I, комната 234 - бокс/место 933; помещение I, комната 235 - бокс/место 934; помещение I, комната 236 - бокс/место 935; помещение I, комната 237 - бокс/место 936; помещение I, комната 238 - бокс/место 937; помещение I, комната 239 - бокс/место 938; помещение I, комната 240 - бокс/место 939; помещение I, комната 241 - бокс/место 940; помещение I, комната 242 - бокс/место 941; помещение I, комната 243 - бокс/место 942; помещение I, комната 244 - бокс/место 943; помещение I, комната 245 - бокс/место 944; помещение I, комната 246 - бокс/место 945; помещение I, комната 247 - бокс/место 946; помещение I, комната 248 - бокс/место 947; помещение I, комната 249 - бокс/место 948; помещение I, комната 250 - бокс/место 949; помещение I, комната 251 - бокс/место 950; помещение I, комната 252 - бокс/место 951; помещение I, комната 253 - бокс/место 952; помещение I, комната 254 - бокс/место 953; помещение I, комната 255 - бокс/место 954; помещение I, комната 256 - бокс/место 955; помещение I, комната 257 - бокс/место 956; помещение I, комната 258 - бокс/место 957; помещение I, комната 259 - бокс/место 958; помещение I, комната 260 - бокс/место 959; помещение I, комната 261 - бокс/место 960; помещение I, комната 262 - бокс/место 961; помещение I, комната 263 - бокс/место 962; помещение I, комната 264 - бокс/место 963; помещение I, комната 265 - бокс/место 964; помещение I, комната 266 - бокс/место 965; помещение I, комната 267 - бокс/место 966; помещение I, комната 268 - бокс/место 967; помещение I, комната 269 - бокс/место 968; помещение I, комната 270 - бокс/место 969; помещение I, комната 271 - бокс/место 970; помещение I, комната 272 - бокс/место 971; помещение I, комната 273 - бокс/место 972; помещение I, комната 274 - бокс/место 973; помещение I, комната 275 - бокс/место 974; помещение I, комната 276 - бокс/место 975; помещение I, комната 277 - бокс/место 976; помещение I, комната 278 - бокс/место 977; помещение I, комната 279 - бокс/место 978; помещение I, комната 280 - бокс/место 979; помещение I, комната 281 - бокс/место 980; помещение I, комната 282 - бокс/место 981; помещение I, комната 283 - бокс/место 982; помещение I, комната 284 - бокс/место 983; помещение I, комната 285 - бокс/место 984; помещение I, комната 286 - бокс/место 985; помещение I, комната 287 - бокс/место 986; помещение I, комната 288 - бокс/место 987; помещение I, комната 289 - бокс/место 988; помещение I, комната 290 - бокс/место 989; помещение I, комната 291 - бокс/место 990; помещение I, комната 292 - бокс/место 991; помещение I, комната 293 - бокс/место 992; помещение I, комната 294 - бокс/место 993; помещение I, комната 295 - бокс/место 994; помещение I, комната 296 - бокс/место 995; помещение I, комната 297 - бокс/место 9956; помещение I, комната 298 - бокс/место 997; помещение I, комната 299 - бокс/место 998; помещение I, комната 300 - бокс/место 999; помещение I, комната 301 - бокс/место 1000; помещение I, комната 302 - бокс/место 1001; помещение I, комната 303 - бокс/место 1002; помещение I, комната 304 - бокс/место 1003; помещение I, комната 305 - бокс/место 1004; помещение I, комната 306 - бокс/место 1005; помещение I, комната 307 - бокс/место 1006; помещение I, комната 308 - бокс/место 1007; помещение I, комната 309 - бокс/место 1008; помещение I, комната 310 - бокс/место 1009; помещение I, комната 311 - бокс/место 1010; помещение I, комната 312 - бокс/место 1011; помещение I, комната 313 - бокс/место 1012; помещение I, комната 314 - бокс/место 1013; помещение I, комната 315 - бокс/место 1014; помещение I, комната 316 - бокс/место 1015; помещение I, комната 317 - бокс/место 1016; помещение I, комната 318 - бокс/место 1017; помещение I, комната 319 - бокс/место 1018; помещение I, комната 69 - бокс/место 768; помещение I, комната 70 - бокс/место 769; помещение I, комната 71 - бокс/место 770; помещение I, комната 72 - бокс/место 771; помещение I, комната 73 - бокс/место 772; помещение I, комната 74 - бокс/место 773; помещение I, комната 75 - бокс/место 774; помещение I, комната 76 - бокс/место 775; помещение I, комната 77 - бокс/место 776; помещение I, комната 78 - бокс/место 777; помещение I, комната 79 - бокс/место 778; помещение I, комната 80 - бокс/место 779; помещение I, комната 81 - бокс/место 780; помещение I, комната 82 - бокс/место 781; помещение I, комната 83 - бокс/место 782; помещение I, комната 84 - бокс/место 783; помещение I, комната 85 - бокс/место 784; помещение I, комната 86 - бокс/место 785; помещение I, комната 87 - бокс/место 786; помещение I, комната 88 - бокс/место 787; помещение I, комната 89 - бокс/место 788; помещение I, комната 90 - бокс/место 789; помещение I, комната 91 - бокс/место 790; помещение I, комната 92 - бокс/место 791; помещение I, комната 93 - бокс/место 792; помещение I, комната 94 - бокс/место 793; помещение I, комната 95 - бокс/место 794; помещение I, комната 96 - бокс/место 795; помещение I, комната 97 - бокс/место 796; помещение I, комната 98 - бокс/место 797; помещение I, комната 99 - бокс/место 798; этаж технический - комнаты М, Н; помещение II - комнаты с 1 по 10; этаж 1 - комнаты И, К, Л, М, Н, Р, Т, Ф, Ю, Я; помещение I - комнаты 2а, с 60 по 85; помещение II - комнаты с 1 по 4, 4а, 5, 5а, 6, 6а, с 7 по 51; помещение II, комната 100 - бокс/место 49; помещение II, комната 101 - бокс/место 50; помещение II, комната 102

	- бокс/место 51; помещение II, комната 103 - бокс/место 52; помещение II, комната 104 - бокс/место 53; помещение II, комната 105 - бокс/место 54; помещение II, комната 106 - бокс/место 55; помещение II, комната 107 - бокс/место 56; помещение II, комната 108 - бокс/место 57; помещение II, комната 109 - бокс/место 58; помещение II, комната 110 - бокс/место 59; помещение II, комната 111 - бокс/место 60; помещение II, комната 52 - бокс/место 1; помещение II, комната 53 - бокс/место 2; помещение II, комната 54 - бокс/место 3; помещение II, комната 55 - бокс/место 4; помещение II, комната 56 - бокс/место 5; помещение II, комната 57 - бокс/место 6; помещение II, комната 58 - бокс/место 7; помещение II, комната 59 - бокс/место 8; помещение II, комната 60 - бокс/место 9; помещение II, комната 61 - бокс/место 10; помещение II, комната 62 - бокс/место 11; помещение II, комната 63 - бокс/место 12; помещение II, комната 64 - бокс/место 13; помещение II, комната 65 - бокс/место 14; помещение II, комната 66 - бокс/место 15; помещение II, комната 67 - бокс/место 16; помещение II, комната 68 - бокс/место 17; помещение II, комната 69 - бокс/место 18; помещение II, комната 70 - бокс/место 19; помещение II, комната 71 - бокс/место 20; помещение II, комната 72 - бокс/место 21; помещение II, комната 73 - бокс/место 22; помещение II, комната 74 - бокс/место 23; помещение II, комната 75 - бокс/место 24; помещение II, комната 76 - бокс/место 25; помещение II, комната 77 - бокс/место 26; помещение II, комната 78 - бокс/место 27; помещение II, комната 79 - бокс/место 28; помещение II, комната 80 - бокс/место 29; помещение II, комната 81 - бокс/место 30; помещение II, комната 82 - бокс/место 31; помещение II, комната 83 - бокс/место 32; помещение II, комната 84 - бокс/место 33; помещение II, комната 85 - бокс/место 34; помещение II, комната 86 - бокс/место 35; помещение II, комната 87 - бокс/место 36; помещение II, комната 88 - бокс/место 37; помещение II, комната 89 - бокс/место 38; помещение II, комната 90 - бокс/место 39; помещение II, комната 91 - бокс/место 40; помещение II, комната 92 - бокс/место 41; помещение II, комната 93 - бокс/место 42; помещение II, комната 94 - бокс/место 43; помещение II, комната 95 - бокс/место 44; помещение II, комната 96 - бокс/место 45; помещение II, комната 97 - бокс/место 46; помещение II, комната 98 - бокс/место 47; помещение II, комната 99 - бокс/место 48; помещение III - комната 1; этаж 2 - комнаты Н1, н2, н3, Л, М, Н, Х, Ю, Я; помещение I - комнаты с 1 по 11; помещение II - комнаты с 1 по 3, 14, с 16 по 27, 31; этаж 3 - комнаты Л, М, Н, Х, Ю, Я; помещение I - комнаты с 1 по 11; помещение II - комнаты с 1 по 14; этаж 4 - комнаты Л, М, Н, Х, Ю, Я; помещение I - комнаты с 1 по 11; помещение II - комнаты с 1 по 14; этаж 5 - комнаты Л, М, Н, Х, Ю; помещение I - комнаты с 1 по 11; помещение II - комнаты с 1 по 14; этаж 6 - комнаты Л, М, Н, Х, Ю, помещение I - комнаты с 1 по 11; помещение II - комнаты с 1 по 14; этаж 7 - комнаты Л, М, Н, Х, Ю; помещение I - комнаты с 1 по 11; помещение II - комнаты с 1 по 14; этаж 8 - комнаты М, Н, Х, Ю; помещение I - комнаты с 1 по 9; помещение II - комнаты с 1 по 14; помещение V - комната 1; этаж 9 - комнаты Б, М, Н, Х, Ю; помещение I - комнаты с 1 по 9; помещение II - комнаты с 1 по 14; этаж 10 - комнаты Б, М, Н, Х, Ю; помещение I - комнаты с 1 по 8; помещение II - комнаты с 1 по 14; этаж 11 - комнаты Б, М, Н, Х; помещение I - комната 1; помещение II - комнаты с 1 по 14; помещение IV - комнаты с 1 по 3; этаж 12 - комнаты М, Н; помещение II - комнаты с 1 по 14; этаж 13 - комнаты М, Н; помещение II - комнаты с 1 по 14; этаж 14 - комнаты М, Н; помещение II - комнаты с 1 по 12; этаж 15 - комнаты М, Н; помещение II - комнаты с 1 по 14; этаж 16 - комнаты М, Н; помещение II - комнаты с 1 по 14; этаж 17 - комнаты М, Н; помещение II - комнаты с 1 по 14; этаж 18 - комнаты М, Н; помещение II - комнаты с 1 по 16; этаж 19 - комнаты М, Н; помещение II - комнаты с 1 по 15; этаж 20 - комнаты М, Н; помещение II - комнаты с 1 по 16; этаж 21 - комнаты Н1, М, Н; помещение II - комнаты с 1 по 14; этаж 22 - комнаты М, Н; помещение II - комнаты с 1 по 13; этаж 23 - комнаты М, Н; помещение II - комнаты с 1 по 14; этаж 24 - комнаты М, Н; помещение II - комнаты с 1 по 14; этаж 25 - комнаты М, Н; помещение II - комнаты с 1 по 14; этаж 26 - комнаты М, Н; помещение II - комнаты с 1 по 14; этаж 27 - комнаты М, Н; помещение II - комнаты с 1 по 14
дата государственной регистрации:	06.03.2014
номер государственной регистрации:	77-77-11/148/2010-356
срок, на который установлено ограничение прав и обременение объекта недвижимости:	с 24.06.2010г. по 09.06.2025г.
лицо, в пользу которого установлено ограничение прав и обременение объекта недвижимости:	Закрытое акционерное общество Управляющая компания "РВМ Капитал", ИНН: 7722563196
основание государственной регистрации:	Правила доверительного управления зарегистрированы ФСФР России 24.06.2010г. за № 1820-94152390; Выписка из реестра пасвых инвестиционных фондов от 19.07.2010г. № 12-08/17161; Договор купли-продажи от 26.07.2010г. с Обществом с ограниченной ответственностью «Сахарова Бизнес Плаза».
	Аренда, г.Москва, ул.Маши Порываевой, д.34, часть объекта:

4.1.23	вид:	подвал, помещение VIII, комната 75 - бокс/место 97; помещение VIII, комната 76 - бокс/место 98; подвал 4, помещение I, комната 190 - бокс/место 889; помещение I, комната 191 - бокс/место 890; этаж 26, помещение II - комнаты 1, 7, 8
	дата государственной регистрации:	06.03.2014
	номер государственной регистрации:	77-77-11/146/2013-389
	срок, на который установлено ограничение прав и обременение объекта недвижимости:	с момента государственной регистрации до 31.12.2023
	лицо, в пользу которого установлено ограничение прав и обременение объекта недвижимости:	Общество с ограниченной ответственностью "РУСУКРМЕТ", ИНН: 7704778294
	основание государственной регистрации:	Договор аренды от 26.12.2012, дата регистрации 05.06.2013, №77-77-11/146/2013-389; Дополнительное соглашение к Договору аренды от 26.12.2012 от 03.12.2014 №2; Дополнительное соглашение к договору аренды от 26.12.2012 от 15.11.2016 №4, дата регистрации 19.12.2016, №77-77/011-77/011/005/2016-1157/1; Дополнительное соглашение №5 от 24.03.2017 к Договору аренды от 26 декабря 2012 года; Дополнительное соглашение №6 от 28.12.2017 к договору аренды от 26.12.2012

Инженер		Тужиков Дмитрий Александрович
(полное наименование должности)	М.П. (подпись)	(инициалы, фамилия)

Помещение			
(вид объекта недвижимости)			
Лист № ___ Раздела 2	Всего листов раздела 2 : ___	Всего разделов: ___	Всего листов выписки: ___
10.08.2018 № 77/100/336/2018-2980			
Кадастровый номер:		77:01:0003040:5098	

4.1.24.	вид:	Аренда, г.Москва, ул.Маши Порываевой, д.34, кад.№ 77:01:0003040:5008, Помещение, назначение: нежилое, часть объекта: подвал 2, помещение II - комната 1; подвал 4, помещение I, комната 151 - бокс/место 850; помещение I, комната 152 - бокс/место 851; помещение I, комната 153 - бокс/место 852; помещение I, комната 154 - бокс/место 853; помещение I, комната 155 - бокс/место 854; помещение I, комната 156 - бокс/место 855; помещение I, комната 157 - бокс/место 856; помещение I, комната 158 - бокс/место 857; помещение I, комната 159 - бокс/место 858; помещение I, комната 160 - бокс/место 859; помещение I, комната 193 - бокс/место 892; помещение I, комната 194 - бокс/место 893; помещение I, комната 195 - бокс/место 894; помещение I, комната 196 - бокс/место 895; помещение I, комната 197 - бокс/место 896; помещение I, комната 198 - бокс/место 897; помещение I, комната 199 - бокс/место 898; помещение I, комната 200 - бокс/место 899; помещение I, комната 201 - бокс/место 900; помещение I, комната 202 - бокс/место 901; помещение I, комната 203 - бокс/место 902; помещение I, комната 204 - бокс/место 903; помещение I, комната 205 - бокс/место 904; помещение I, комната 206 - бокс/место 905; помещение I, комната 207 - бокс/место 906; помещение I, комната 208 - бокс/место 907; помещение I, комната 209 - бокс/место 908; помещение I, комната 210 - бокс/место 909; помещение I, комната 211 - бокс/место 910; помещение I, комната 212 - бокс/место 911; помещение I, комната 213 - бокс/место 912; помещение I, комната 214 - бокс/место 913; помещение I, комната 215 - бокс/место 914; помещение I, комната 216 - бокс/место 915; помещение I, комната 217 - бокс/место 916; помещение I, комната 218 - бокс/место 917; помещение I, комната 219 - бокс/место 918; помещение I, комната 220 - бокс/место 919; помещение I, комната 221 - бокс/место 920; помещение I, комната 222 - бокс/место 921; помещение I, комната 223 - бокс/место 922; помещение I, комната 224 - бокс/место 923; помещение I, комната 229 - бокс/место 928; помещение I, комната 230 - бокс/место 929; помещение I, комната 231 - бокс/место 930; помещение I, комната 232 - бокс/место 931; помещение I, комната 233 - бокс/место 932; помещение I, комната 234 - бокс/место 933; помещение I, комната 235 - бокс/место 934; помещение I, комната 236 - бокс/место 935; помещение I, комната 237 - бокс/место 936; помещение I, комната 238 - бокс/место 937; помещение I, комната 239 - бокс/место 938; помещение I, комната 240 - бокс/место 939; помещение I, комната 241 - бокс/место 940; помещение I, комната 242 - бокс/место 941; помещение I, комната 243 - бокс/место 942; помещение I, комната 244 - бокс/место 943; помещение I, комната 245 - бокс/место 944; помещение I, комната 246 - бокс/место 945; помещение I, комната 247 - бокс/место 946; помещение I, комната 248 - бокс/место 947; помещение I, комната 249 - бокс/место 948; помещение I, комната 250 - бокс/место 949; помещение I, комната 251 - бокс/место 950; помещение I, комната 252 - бокс/место 951; помещение I, комната 253 - бокс/место 952; помещение I, комната 254 - бокс/место 953; помещение I, комната 255 - бокс/место 954; помещение I, комната 256 - бокс/место 955; помещение I, комната 257 - бокс/место 956; помещение I, комната 258 - бокс/место 957; помещение I, комната 259 - бокс/место 958; помещение I, комната 260 - бокс/место 959; помещение I, комната 261 - бокс/место 960; помещение I, комната 262 - бокс/место 961; помещение I, комната 263 - бокс/место 962; помещение I, комната 264 - бокс/место 963; помещение I, комната 265 - бокс/место 964; помещение I, комната 266 - бокс/место 965; помещение I, комната 267 - бокс/место 966; помещение I, комната 268 - бокс/место 967; помещение I, комната 269 - бокс/место 968; помещение I, комната 270 - бокс/место 969; помещение I, комната 271 - бокс/место 970; помещение I, комната 272 - бокс/место 971; помещение I, комната 273 - бокс/место 972; помещение I, комната 274 - бокс/место 973; помещение I, комната 275 - бокс/место 974; помещение I, комната 276 - бокс/место 975; помещение I, комната 277 - бокс/место 976; помещение I, комната 278 - бокс/место 977; помещение I, комната 279 - бокс/место 978; помещение I, комната 280 - бокс/место 979; помещение I, комната 281 - бокс/место 980; помещение I, комната 282 - бокс/место 981; помещение I, комната 283 - бокс/место 982; помещение I, комната 284 - бокс/место 983; помещение I, комната 285 - бокс/место 984; помещение I, комната 286 - бокс/место 985; помещение I, комната 287 - бокс/место 986; помещение I, комната 288 - бокс/место 987; помещение I, комната 289 - бокс/место 988; помещение I, комната 290 - бокс/место 989; помещение I, комната 291 - бокс/место 990; помещение I, комната 292 -

			бокс/место 991; помещение I, комната 293 - бокс/место 992; помещение I, комната 294 - бокс/место 993; помещение I, комната 295 - бокс/место 994; помещение I, комната 296 - бокс/место 995; помещение I, комната 297 - бокс/место 996; помещение I, комната 298 - бокс/место 997; помещение I, комната 299 - бокс/место 998; помещение I, комната 300 - бокс/место 999; помещение I, комната 301 - бокс/место 1000; помещение I, комната 302 - бокс/место 1001; помещение I, комната 303 - бокс/место 1002; помещение I, комната 304 - бокс/место 1003; помещение I, комната 305 - бокс/место 1004; помещение I, комната 306 - бокс/место 1005; помещение I, комната 307 - бокс/место 1006; помещение I, комната 308 - бокс/место 1007; помещение I, комната 309 - бокс/место 1008; помещение I, комната 310 - бокс/место 1009; помещение I, комната 311 - бокс/место 1010; помещение I, комната 312 - бокс/место 1011; помещение I, комната 316 - бокс/место 1015; помещение I, комната 317 - бокс/место 1016; помещение I, комната 318 - бокс/место 1017; помещение I, комната 319 - бокс/место 1018; этаж 4, помещение II - комнаты 11, 12, 14; этаж 6 - комнаты М, Н; помещение II - комнаты с 1 по 14; этаж 18 - комнаты М, Н; помещение II - комнаты с 1 по 16; этаж 20 - комнаты М, Н; помещение II - комнаты с 1 по 16; этаж 21 - комнаты Н1, М, Н; помещение II - комнаты с 2 по 14; этаж 22 - комнаты М, Н; помещение II - комнаты с 1 по 13; этаж 23 - комнаты М, Н; помещение II - комнаты с 1 по 14; этаж 24 - комнаты М, Н; помещение II - комнаты с 1 по 14; этаж 25 - комнаты М, Н; помещение II - комнаты с 1 по 14; этаж 26 - комнаты М, Н; помещение II - комнаты с 2 по 6, с 9 по 14; этаж 27 - комнаты М, Н; помещение II - комнаты с 1 по 14
		дата государственной регистрации:	06.03.2014
		номер государственной регистрации:	77-77-11/099/2013-787
		срок, на который установлено ограничение прав и обременение объекта недвижимости:	с момента государственной регистрации по 30.09.2023
		лицо, в пользу которого установлено ограничение прав и обременение объекта недвижимости:	Государственная корпорация "Банк развития и внешнеэкономической деятельности (Внешэкономбанк)", ИНН: 7750004150
		основание государственной регистрации:	Договор аренды от 01.07.2013, дата регистрации 16.08.2013, №77-77-11/099/2013-787; Дополнительное соглашение (к договору аренды от 01.07.2013) от 21.12.2015 №4, дата регистрации 16.02.2016, №77-77/003-77/003/001/2016-283/1
	4.1.25.	вид:	Аренда, г.Москва, ул.Маши Порываевой, д.34, подвал 3, помещение I, комната 161 - бокс/место 721; помещение I, комната 162 - бокс/место 722; помещение I, комната 201 - бокс/место 761; помещение I, комната 202 - бокс/место 762; этаж 5, помещение II - комнаты с 1 по 6, 8, 9
		дата государственной регистрации:	08.12.2014
		номер государственной регистрации:	77-77-11/015/2014-058
		срок, на который установлено ограничение прав и обременение объекта недвижимости:	с даты государственной регистрации на 7 (семь)лет
		лицо, в пользу которого установлено ограничение прав и обременение объекта недвижимости:	Открытое акционерное общество "РЖД Логистика", ИНН: 7708730092
		основание государственной регистрации:	Договор аренды от 15.10.2014, дата регистрации 08.12.2014, №77-77-11/015/2014-058; Дополнительное соглашение №7 от 31.05.2018 к договору аренды от 15.10.2014
	4.1.26.	вид:	Аренда, г.Москва, ул.Маши Порываевой, д.34, часть объекта подвал 2, помещение II - комната 2; этаж 13, помещение II - комнаты с 1 по 5, с 7 по 9, 11, 13, 14; этаж 15, помещение II - комнаты с 1 по 6, 8, 9, 11, 13, 14
		дата государственной регистрации:	06.03.2014
		номер государственной регистрации:	77-77-11/149/2012-038
		срок, на который установлено ограничение прав и обременение объекта недвижимости:	до 31.12.2024
		лицо, в пользу которого установлено ограничение прав и обременение объекта недвижимости:	Открытое акционерное общество "Российские железные дороги", ИНН: 7708503727
		основание государственной регистрации:	Договор аренды от 14.03.2012, дата регистрации 09.06.2012, №77-77-11/149/2012-038
5.	Сведения о наличии решения об изъятии объекта недвижимости для		данные отсутствуют

	государственных и муниципальных нужд:	
6.	Сведения об осуществлении государственной регистрации прав без необходимого в силу закона согласия третьего лица, органа:	данные отсутствуют

Инженер		Тужиков Дмитрий Александрович
(полное наименование должности)		(инициалы, фамилия)

Раздел 5

Выписка из Единого государственного реестра недвижимости об основных характеристиках и зарегистрированных правах на объект недвижимости

План расположения помещения, машино-места на этаже (плане этажа)

Помещение			
(вид объекта недвижимости)			
Лист № ___ Раздела 5	Всего листов раздела 5: ___	Всего разделов: ___	Всего листов выписки: ___
10.08.2018 № 77/100/336/2018-2980			
Кадастровый номер:		**77:01:0003040:5098**	

Номер этажа (этажей): Подвал № 1

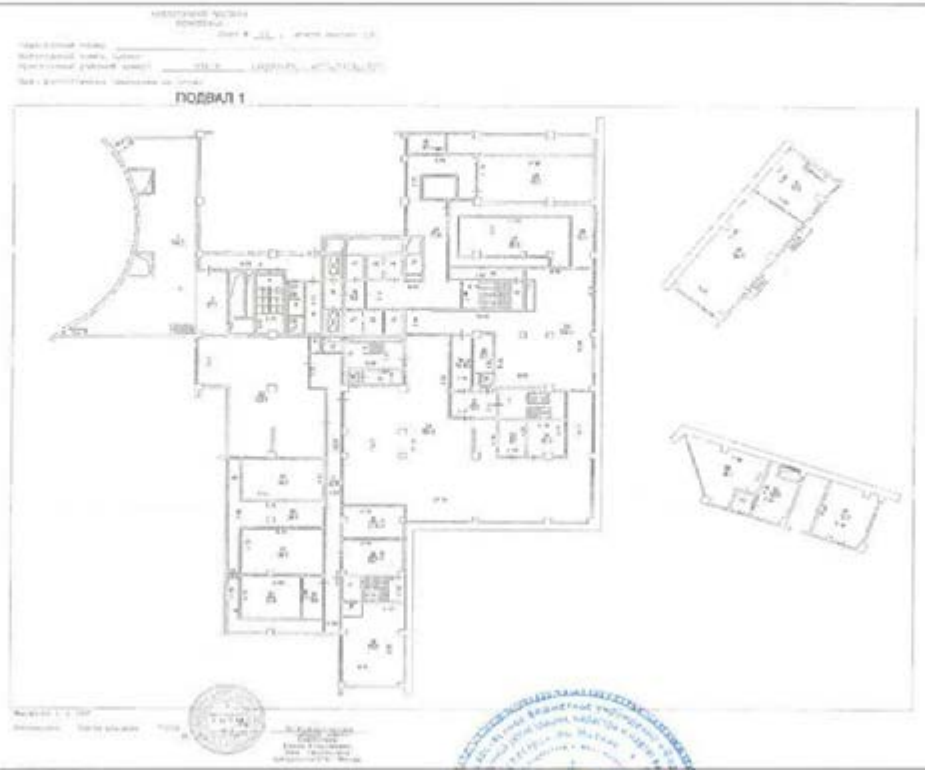

Масштаб 1:	данные отсутствуют

Инженер		Гузовков Дмитрий Александрович
(иное наименование должности)	(подпись)	(инициалы, фамилия)

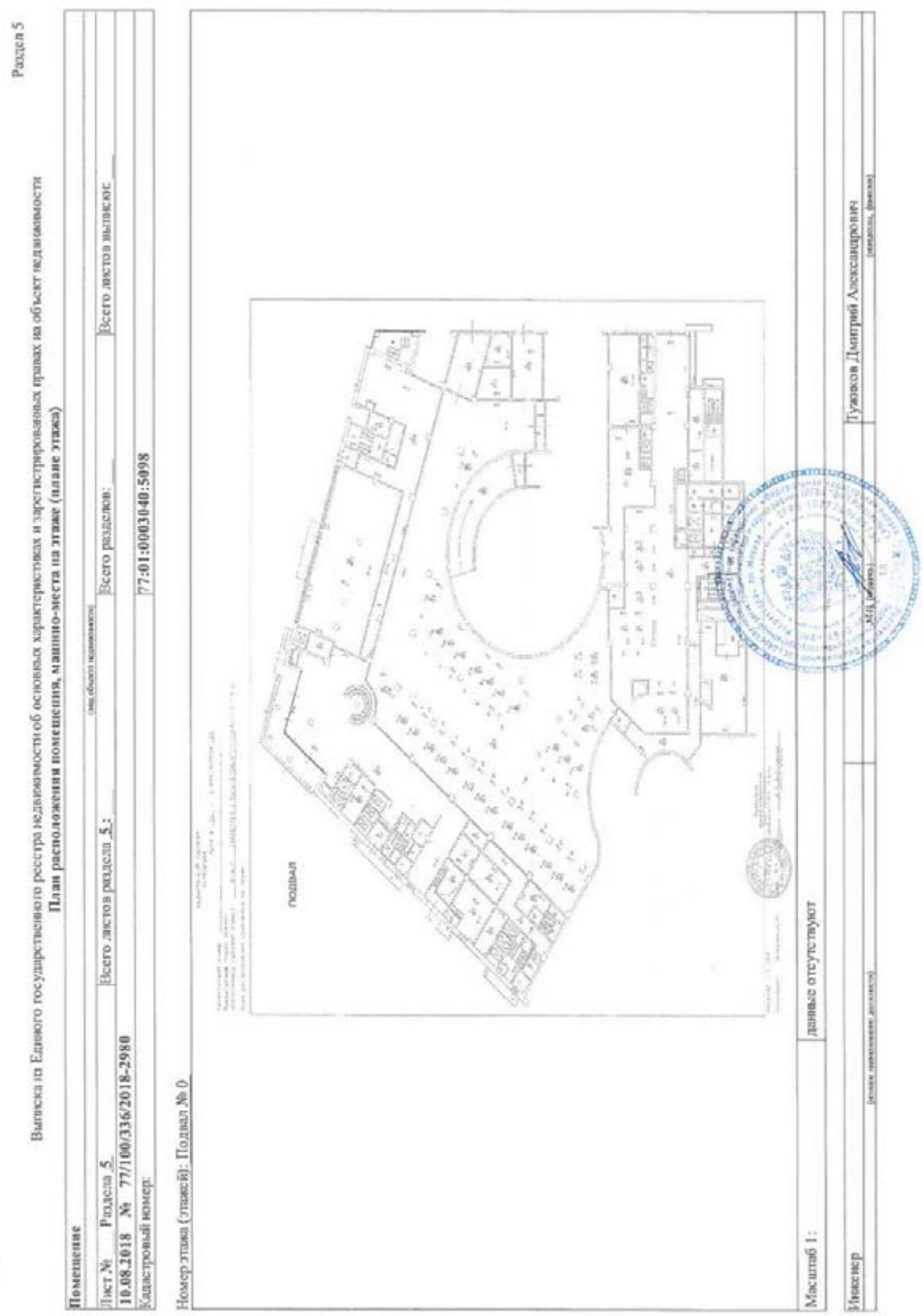

Раздел 5

Выписка из Единого государственного реестра недвижимости об основных характеристиках и зарегистрированных правах на объект недвижимости

План расположения помещения, машино-места на этаже (плане этажа)

Помещение

(вид объекта недвижимости)

Лист № Раздела 5 | Всего листов раздела 5: | Всего разделов: | Всего листов выписки:

10.08.2018 № 77/100/336/2018-2980

Кадастровый номер: **77:01:0003040:5098**

Номер этажа (этажей): Подвал № 0

подвал

Масштаб 1: данные отсутствуют

Инженер Тужиков Дмитрий Александрович

(должность) (подпись, фамилия)

Раздел 5

Выписка из Единого государственного реестра недвижимости об основных характеристиках и зарегистрированных правах на объект недвижимости

План расположения помещения, машино-места на этаже (плане этажа)

Помещение			
(вид объекта недвижимости)			
Лист № ___ Раздела 5	Всего листов раздела 5: ___	Всего разделов: ___	Всего листов выписки: ___
10.08.2018 № 77/100/336/2018-2980			
Кадастровый номер:		**77:01:0003040:5098**	

Номер этажа (этажей): Этаж № 1

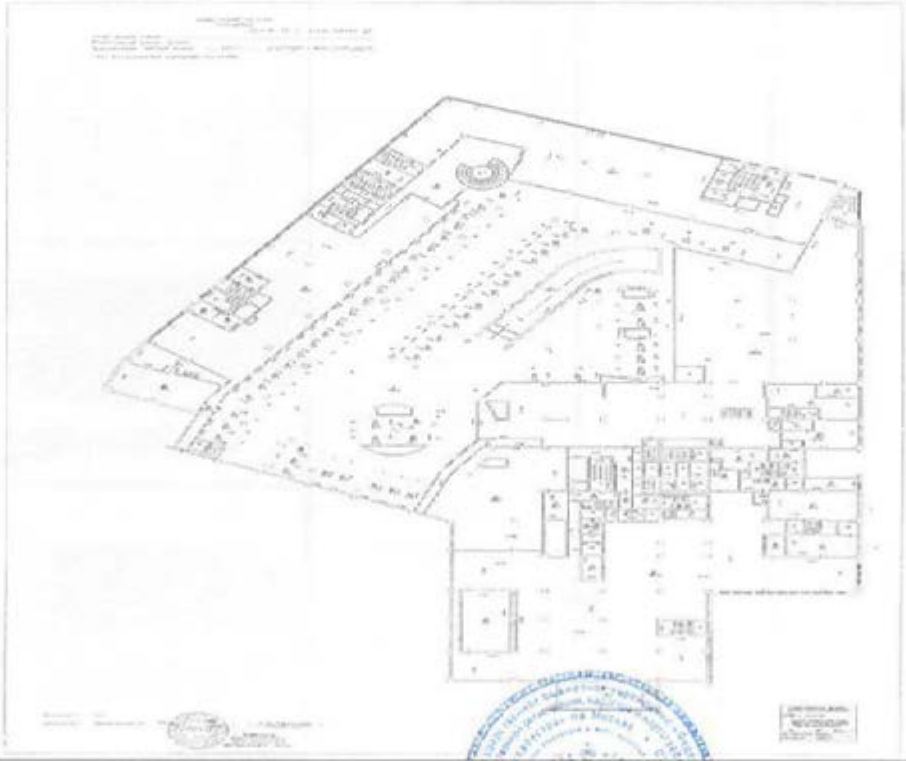

Масштаб 1:	данные отсутствуют

Инженер		Тужиков Дмитрий Александрович
(полное наименование должности)	М.П. (при наличии)	(инициалы, фамилия)

Раздел 5

Выписка из Единого государственного реестра недвижимости об основных характеристиках и зарегистрированных правах на объект недвижимости

План расположения помещения, машино-места на этаже (плане этажа)

Помещение			
(вид объекта недвижимости)			
Лист № ___ Раздела 5	Всего листов раздела 5: ___	Всего разделов: ___	Всего листов выписки: ___
10.08.2018 № 77/100/336/2018-2980			
Кадастровый номер:		**77:01:0003040:5098**	

Номер этажа (этажей): Этаж № 2



Масштаб 1:	данные отсутствуют

Инженер		Тужиков Дмитрий Александрович
(должность уполномоченного должностного лица)	М.П. (подпись)	(инициалы, фамилия)

Раздел 5

Выписка из Единого государственного реестра недвижимости об основных характеристиках и зарегистрированных правах на объект недвижимости

План расположения помещения, машино-места на этаже (плане этажа)

Помещение			
(вид объекта недвижимости)			
Лист № ___ Раздела 5	Всего листов раздела 5: ___	Всего разделов: ___	Всего листов выписки: ___
10.08.2018 № 77/100/336/2018-2980			
Кадастровый номер:		**77:01:0003040:5098**	

Номер этажа (этажей): Этаж № 3



Масштаб 1:	данные отсутствуют

Инженер		Гужиков Дмитрий Александрович
(полное наименование должности)	М.П. (подпись)	(инициалы, фамилия)

Раздел 5

Выписка из Единого государственного реестра недвижимости об основных характеристиках и зарегистрированных правах на объект недвижимости

План расположения помещения, машино-места на этаже (плане этажа)

Помещение			
[вид объекта недвижимости]			
Лист № Раздела 5	Всего листов раздела 5:	Всего разделов:	Всего листов выписки:
10.08.2018 № 77/100/336/2018-2980			
Кадастровый номер:		**77:01:0003040:5098**	

Номер этажа (этажей): Этаж № 4



Масштаб 1:	данные отсутствуют

Инженер		Тужиков Дмитрий Александрович
[должность уполномоченного должностного лица]	М.П. (при наличии)	[инициалы, фамилия]

Раздел 5

Выписка из Единого государственного реестра недвижимости об основных характеристиках и зарегистрированных правах на объект недвижимости

План расположения помещения, машино-места на этаже (плане этажа)

Помещение			
(вид объекта недвижимости)			
Лист № ___ Раздела 5	Всего листов раздела 5: ___	Всего разделов: ___	Всего листов выписки: ___
10.08.2018 № 77/100/336/2018-2980			
Кадастровый номер:		**77:01:0003040:5098**	

Номер этажа (этажей): Этаж № 5



Масштаб 1:	данные отсутствуют

Инженер		Тужиков Дмитрий Александрович
(полное наименование должности)	(подпись)	(инициалы, фамилия)

Выписка из Единого государственного реестра недвижимости об основных характеристиках и зарегистрированных правах на объект недвижимости

План расположения помещения, машино-места на этаже (плане этажа)

Помещение			
(вид объекта недвижимости)			
Лист № ___ Раздела 5	Всего листов раздела 5: ___	Всего разделов: ___	Всего листов выписки: ___
10.08.2018 № 77/100/336/2018-2980			
Кадастровый номер:		**77:01:0003040:5098**	

Номер этажа (этажей): Этаж № 6



Масштаб 1:	данные отсутствуют

Инженер		Туманов Дмитрий Александрович
(полное наименование должности)	М.П. (при наличии)	(инициалы, фамилия)

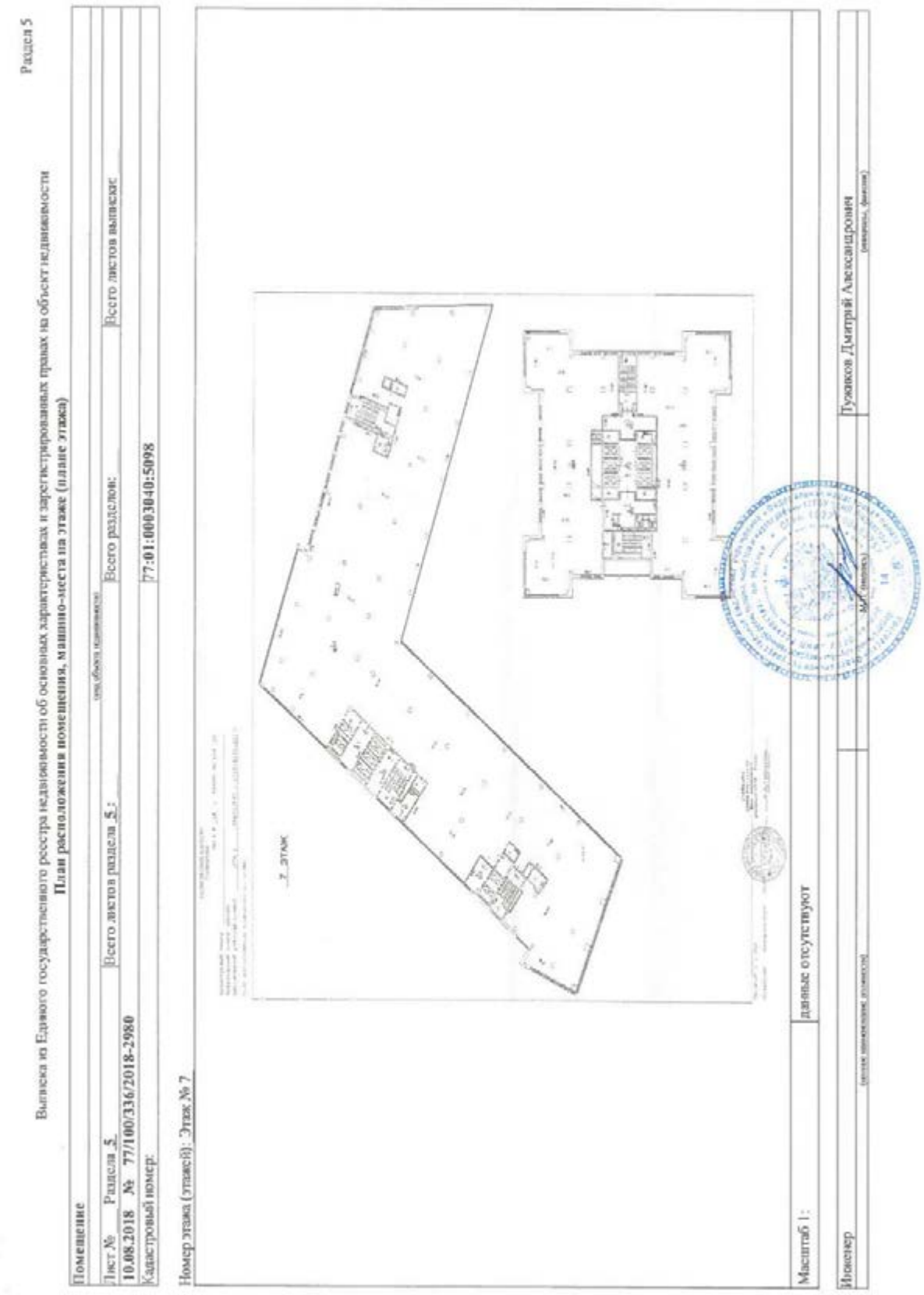

Раздел 5

Выписка из Единого государственного реестра недвижимости об основных характеристиках и зарегистрированных правах на объект недвижимости

План расположения помещения, машино-места на этаже (плане этажа)

Помещение

(вид объекта недвижимости)

Лист № Раздела 5 | Всего листов раздела 5: | Всего разделов: | Всего листов выписки:

10.08.2018 № 77/100/336/2018-2980

Кадастровый номер: 77:01:0003040:5098

Номер этажа (этажей): Этаж № 7

7_ЭТАЖ

Масштаб 1: данные отсутствуют

Инженер Тужиков Дмитрий Александрович

(фамилия, имя, отчество)

Раздел 5

Выписка из Единого государственного реестра недвижимости об основных характеристиках и зарегистрированных правах на объект недвижимости

План расположения помещения, машино-места на этаже (плане этажа)

Помещение			
(вид объекта недвижимости)			
Лист № ___ Раздела 5	Всего листов раздела 5: ___	Всего разделов: ___	Всего листов выписки: ___
10.08.2018 № 77/100/336/2018-2980			
Кадастровый номер:		**77:01:0003040:5098**	

Номер этажа (этажей): Этаж № 8



Масштаб 1:	данные отсутствуют

Инженер		Тужиков Дмитрий Александрович
(полное наименование должности)	М.П. (подпись)	(инициалы, фамилия)

Раздел 5

Выписка из Единого государственного реестра недвижимости об основных характеристиках и зарегистрированных правах на объект недвижимости

План расположения помещения, машино-места на этаже (плане этажа)

Помещение			
(вид объекта недвижимости)			
Лист № Раздела 5	Всего листов раздела 5:	Всего разделов:	Всего листов выписки:
10.08.2018 № 77/100/336/2018-2980			
Кадастровый номер:		**77:01:0003040:5098**	

Номер этажа (этажей): Этаж № 9



Масштаб 1:	данные отсутствуют

Инженер		Туников Дмитрий Александрович
(должность уполномоченного лица)	(подпись)	(инициалы, фамилия)

Раздел 5

Выписка из Единого государственного реестра недвижимости об основных характеристиках и зарегистрированных правах на объект недвижимости

План расположения помещения, машино-места на этаже (плане этажа)

Помещение			
(вид объекта недвижимости)			
Лист № ___ Раздела 5	Всего листов раздела 5: ___	Всего разделов: ___	Всего листов выписки: ___
10.08.2018 № 77/100/336/2018-2980			
Кадастровый номер:		**77:01:0003040:5098**	

Номер этажа (этажей): Этаж № 10

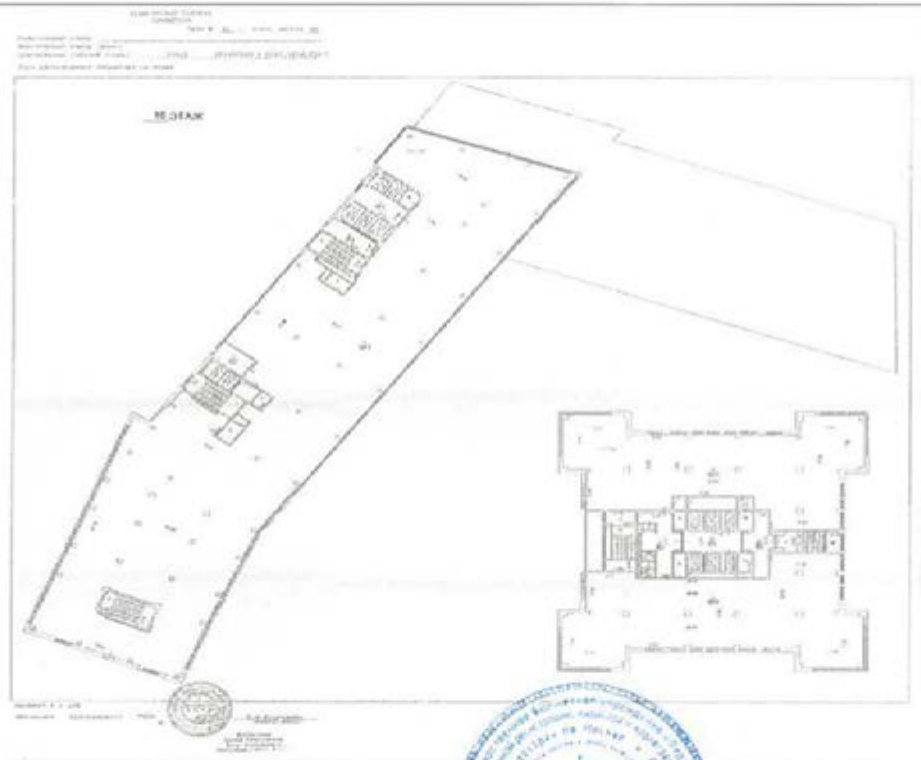

Масштаб 1:	данные отсутствуют

Инженер		Туников Дмитрий Александрович
(иное наименование должности)	М.П. (при наличии)	(инициалы, фамилия)

Раздел 5

Выписка из Единого государственного реестра недвижимости об основных характеристиках и зарегистрированных правах на объект недвижимости

План расположения помещения, машино-места на этаже (плане этажа)

Помещение			
(вид объекта недвижимости)			
Лист № Раздела 5	Всего листов раздела 5:	Всего разделов:	Всего листов выписки:
10.08.2018 № 77/100/336/2018-2980			
Кадастровый номер:		**77:01:0003040:5098**	

Номер этажа (этажей): Этаж № 11

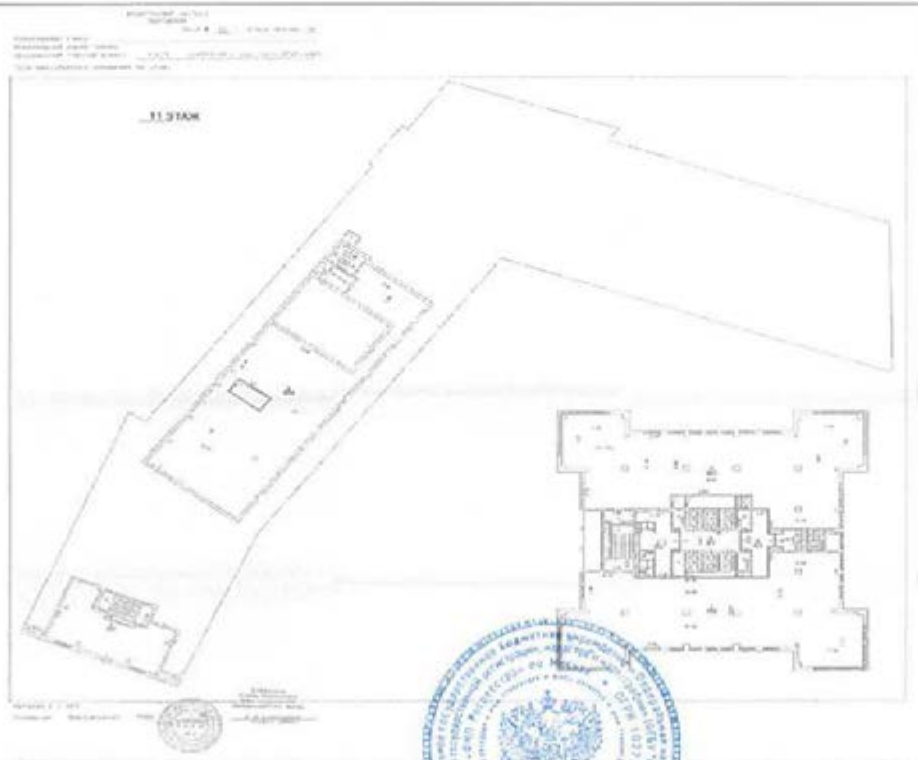

Масштаб 1:	данные отсутствуют

Инженер		Тужиков Дмитрий Александрович
(должность уполномоченного должностного лица)	(подпись)	(инициалы, фамилия)

Раздел 5

Выписка из Единого государственного реестра недвижимости об основных характеристиках и зарегистрированных правах на объект недвижимости

План расположения помещения, машино-места на этаже (плане этажа)

Помещение			
(вид объекта недвижимости)			
Лист № ___ Раздела 5	Всего листов раздела 5 : ___	Всего разделов: ___	Всего листов выписки: ___
10.08.2018 № 77/100/336/2018-2980			
Кадастровый номер:		**77:01:0003040:5098**	

Номер этажа (этажей): Этаж № 12

КАДАСТРОВЫЙ ПАСПОРТ
ПОМЕЩЕНИЯ
Лист № 23 , всего листов 39
Кадастровый номер
Инвентарный номер (ранее присвоенный учётный номер) 974/5 (04307689 : 0022.0032)
План расположения помещения на этаже

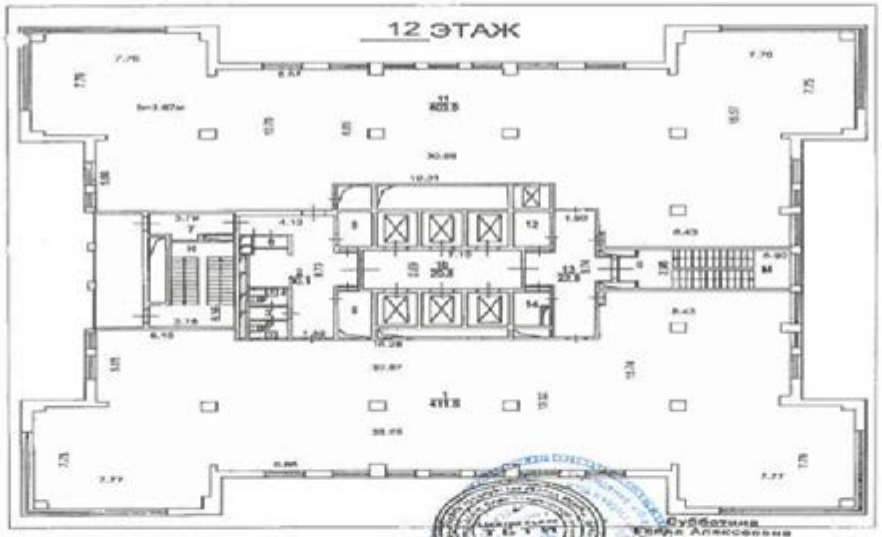

Масштаб 1 : 200
Начальник Центрального ТБТИ
Субботина Елена Алексеевна
Зам. начальника Центрального ТБТИ г. Москвы
Н.И. Куричкина
(инициалы, фамилия)

Масштаб 1:	данные отсутствуют

Инженер		Тужиков Дмитрий Александрович
(полное наименование должности)	МП (подпись)	(инициалы, фамилия)


Раздел 5

Выписка из Единого государственного реестра недвижимости об основных характеристиках и зарегистрированных правах на объект недвижимости

План расположения помещения, машино-места на этаже (плане этажа)

Помещение

(вид объекта недвижимости)

Лист № Раздела 5 | Всего листов раздела 5: | Всего разделов: | Всего листов выписки:

10.08.2018 № 77/100/336/2018-2980

Кадастровый номер: 77:01:0003040:5098

Номер этажа (этажей): Этаж № 13

13 ЭТАЖ

Масштаб 1: данные отсутствуют

Инженер Гуляков Дмитрий Александрович

(должность уполномоченного должностного лица органа, осуществляющего государственный кадастровый учет) (подпись) (инициалы, фамилия)

Выписка из Единого государственного реестра недвижимости об основных характеристиках и зарегистрированных правах на объект недвижимости

План расположения помещения, машино-места на этаже (плане этажа)

Помещение			
(вид объекта недвижимости)			
Лист № Раздела 5	Всего листов раздела 5:	Всего разделов:	Всего листов выписки:
10.08.2018 № 77/100/336/2018-2980			
Кадастровый номер:		**77:01:0003040:5098**	

Номер этажа (этажей): Этаж № 14

КАДАСТРОВЫЙ ПАСПОРТ
ПОМЕЩЕНИЯ
Лист № 25 , всего листов 39

Кадастровый номер
Инвентарный номер (шифр
присвоенный учётный номер) 974/5 (04307689 : 0024.0027)

План расположения помещения на этаже

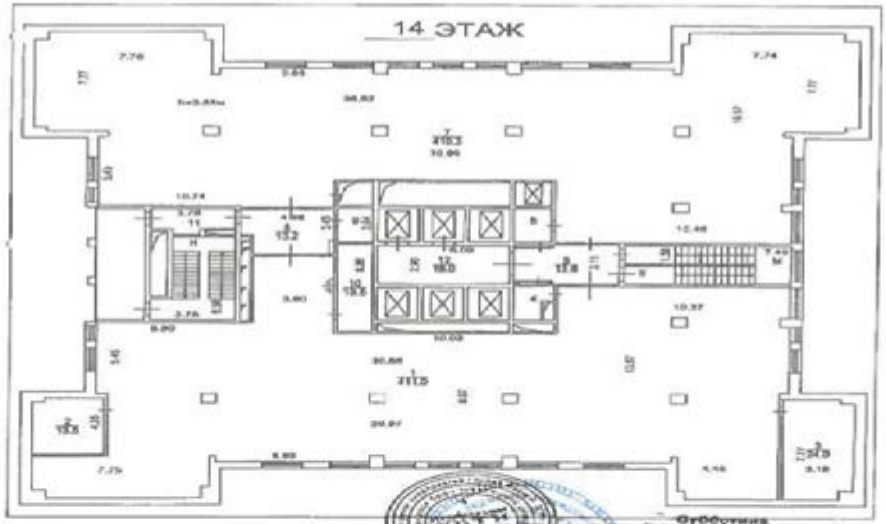

Масштаб 1 : 200

Начальник Центрального ТБТИ

Субботина
Елена Алексеевна
Зам. начальника
Центрального ТБТИ г. Москвы
(фамилия, инициалы)

Масштаб 1:	данные отсутствуют

Инженер		Туяков Дмитрий Александрович
(полное наименование должности)		(инициалы, фамилия)

Отчет об оценке №ОКНИП-СО-0476/18-6 от 24.06.2021 г.
для ЗАО УК "РВМ Капитал"
Д. У. ЗПИФ недвижимости "РВМ Мегаполис"


Раздел 5

Выписка из Единого государственного реестра недвижимости об основных характеристиках и зарегистрированных правах на объект недвижимости

План расположения помещения, машино-места на этаже (плане этажа)

Помещение

(вид объекта недвижимости)

Лист № Раздела 5 | Всего листов раздела 5: | Всего разделов: | Всего листов выписки:

10.08.2018 № 77/100/336/2018-2980

Кадастровый номер: 77:01:0003040:5098

Номер этажа (этажей): Этаж № 15

КАДАСТРОВЫЙ ПАСПОРТ ПОМЕЩЕНИЯ

Лист № 26 , всего листов 39

Кадастровый номер 77:01:0003040:5098

Инвентарный номер (ранее присвоенный учетный номер) 934/5 (04307469 г. 0025.0028)

План расположения помещения на этаже

15 ЭТАЖ

Масштаб 1 : 200

Начальник Центрального ТБТИ

Субботина

Масштаб 1: данные отсутствуют

Инженер Гуляков Дмитрий Александрович

(подпись, фамилия)

Раздел 5

Выписка из Единого государственного реестра недвижимости об основных характеристиках и зарегистрированных правах на объект недвижимости

План расположения помещения, машино-места на этаже (плане этажа)

Помещение			
(вид объекта недвижимости)			
Лист № ___ Раздела 5	Всего листов раздела 5 : ___	Всего разделов: ___	Всего листов выписки: ___
10.08.2018 № 77/100/336/2018-2980			
Кадастровый номер:		**77:01:0003040:5098**	

Номер этажа (этажей): Этаж № 16

КАДАСТРОВЫЙ ПАСПОРТ
ПОМЕЩЕНИЯ

Лист № 27 , всего листов 39

Кадастровый номер

Инвентарный номер (ранее присвоенный учётный номер) 974/5 (04307689 : 0033,0035)

План расположения помещения на этаже

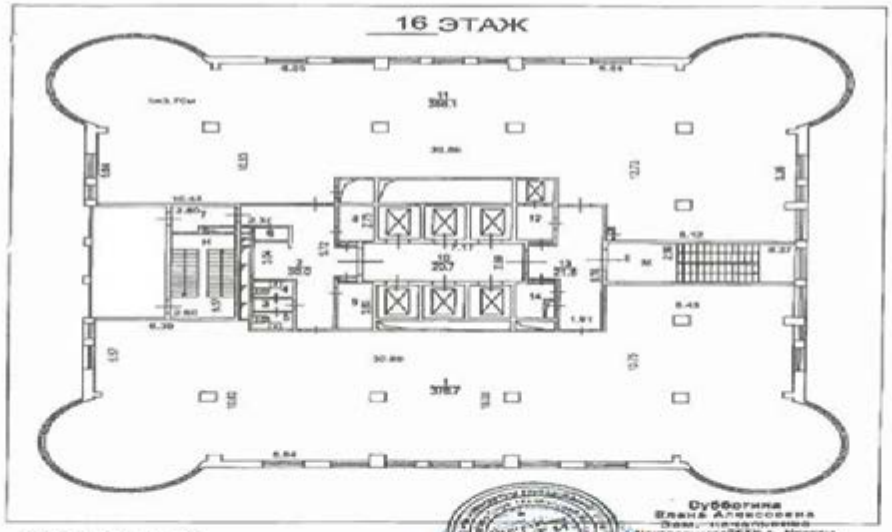

Субботина
Елена Алексеевна
Зам. начальника
Центрального ТБТИ г. Москвы

Масштаб 1 : 200

Начальник Центрального ТБТИ Н.К.Курочкина
(инициалы, фамилия)

Масштаб 1:	данные отсутствуют

Инженер		Тужиков Дмитрий Александрович
(полное наименование должности)	МП (подпись)	(инициалы, фамилия)

Раздел 5

Выписка из Единого государственного реестра недвижимости об основных характеристиках и зарегистрированных правах на объект недвижимости
План расположения помещения, машино-места на этаже (плане этажа)

Помещение			
(вид объекта недвижимости)			
Лист № ___ Раздела 5	Всего листов раздела 5: ___	Всего разделов: ___	Всего листов выписки: ___
10.08.2018 № 77/100/336/2018-2980			
Кадастровый номер:		**77:01:0003040:5098**	

Номер этажа (этажей): Этаж № 17

План этажа

17 этаж

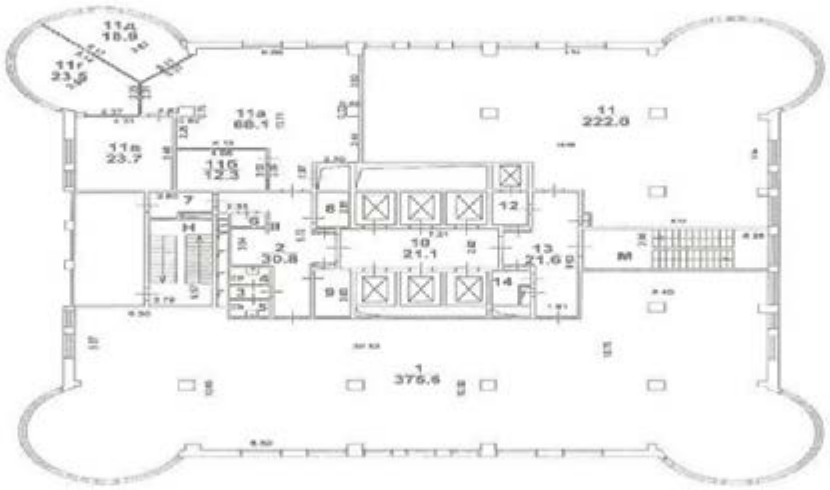

Масштаб 1:200

Масштаб 1:	данные отсутствуют

Инженер		Тузовков Дмитрий Александрович
(полное наименование должности)	М.П. (подпись)	(инициалы, фамилия)

Раздел 5

Выписка из Единого государственного реестра недвижимости об основных характеристиках и зарегистрированных правах на объект недвижимости

План расположения помещения, машино-места на этаже (плане этажа)

Помещение			
(вид объекта недвижимости)			
Лист № ___ Раздела 5	Всего листов раздела 5 : ___	Всего разделов: ___	Всего листов выписки: ___
10.08.2018 № 77/100/336/2018-2980			
Кадастровый номер:		**77:01:0003040:5098**	

Номер этажа (этажей): Этаж № 18

КАДАСТРОВЫЙ ПАСПОРТ
ПОМЕЩЕНИЯ
Лист № 29 , всего листов 39
Кадастровый номер
Инвентарный номер (ранее присвоенный учётный номер) 974/5 (04307689 : 0047,0057)
План расположения помещения на этаже

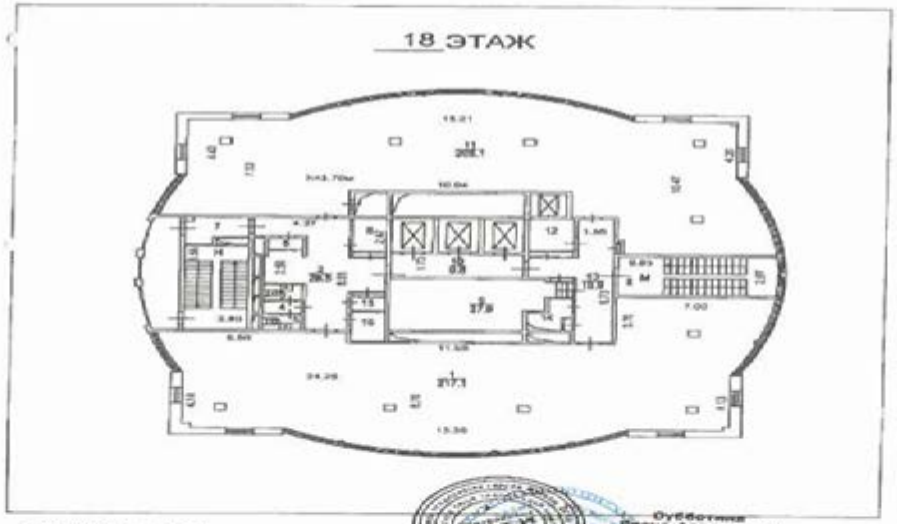

Масштаб 1 : 200
Начальник Центрального ТБТК

Масштаб 1:	данные отсутствуют

Инженер		Тужиков Дмитрий Александрович
(полное наименование должности)	М.П. (подпись)	(инициалы, фамилия)

Раздел 5

Выписка из Единого государственного реестра недвижимости об основных характеристиках и зарегистрированных правах на объект недвижимости

План расположения помещения, машино-места на этаже (плане этажа)

Помещение			
(вид объекта недвижимости)			
Лист № ___ Раздела 5	Всего листов раздела 5: ___	Всего разделов: ___	Всего листов выписки: ___
10.08.2018 № 77/100/336/2018-2980			
Кадастровый номер:		**77:01:0003040:5098**	

Номер этажа (этажей): Этаж № 19

КАДАСТРОВЫЙ ПАСПОРТ
ПОМЕЩЕНИЯ

Лист № 30 , всего листов 39

Кадастровый номер

Инвентарный номер (ранее присвоенный учётный номер) 974/5 (04307689 : 0048,0058)

План расположения помещения на этаже

19 ЭТАЖ

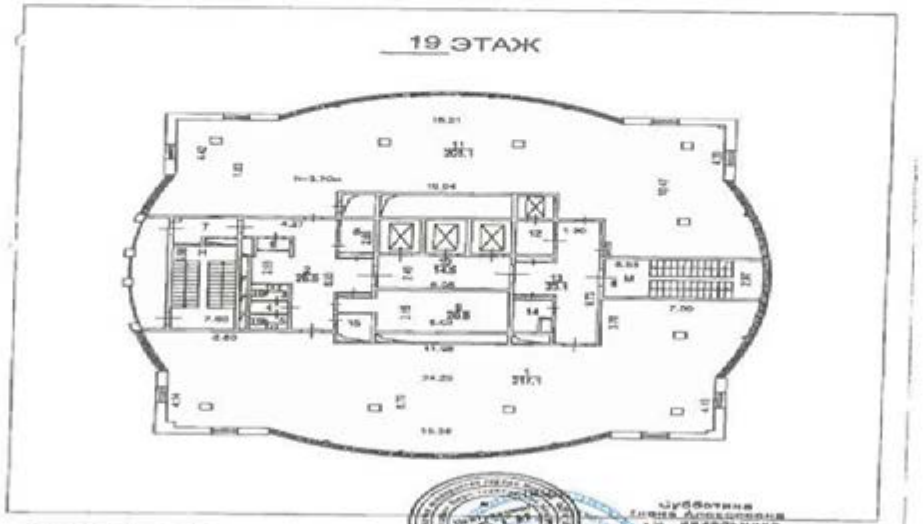

Масштаб 1 : 200

Начальник Центрального ТБТИ

Субботина Елена Александровна
Начальника
Москвы

Масштаб 1:	данные отсутствуют	

Инженер		Тужиков Дмитрий Александрович
(занимаемая должность)	М.П. (подпись)	(инициалы, фамилия)

Выписка из Единого государственного реестра недвижимости об основных характеристиках и зарегистрированных правах на объект недвижимости

План расположения помещения, машино-места на этаже (плане этажа)

Помещение			
(вид объекта недвижимости)			
Лист № Раздела 5	Всего листов раздела 5:	Всего разделов:	Всего листов выписки:
10.08.2018 № 77/100/336/2018-2980			
Кадастровый номер:		**77:01:0003040:5098**	

Номер этажа (этажей): Этаж № 20

КАДАСТРОВЫЙ ПАСПОРТ
ПОМЕЩЕНИЯ
Лист № 21 , всего листов 33

Кадастровый номер
Инвентарный номер (ранее присвоенный учетный номер) 274/5 (04307689 : 0049,0059)

План расположения помещения на этаже

20 ЭТАЖ

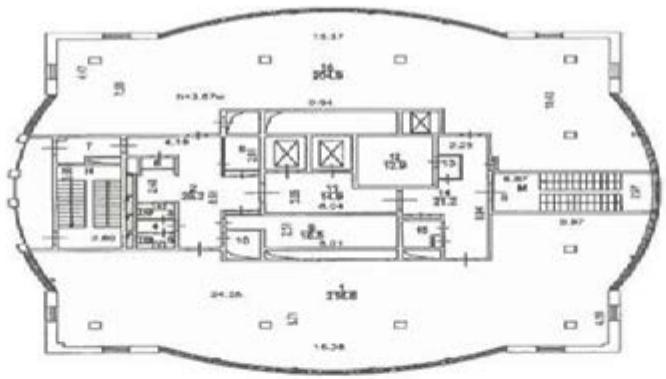

Масштаб 1 : 200

Начальник Центрального ТЕТИ Субботина Инна Александровна Зам. начальника Центрального ТЕТИ г. Москвы И.И.Субботина

Масштаб 1:	данные отсутствуют

Инженер		Туников Дмитрий Александрович
(иное наименование должности)	М.П. (при наличии)	(инициалы, фамилия)

Отчет об оценке №ОКНИП-СО-0476/18-6 от 24.06.2021 г.
для ЗАО УК "РВМ Капитал"
Д. у. ЗПИФ недвижимости "РВМ Мегаполис"

Раздел 5

Выписка из Единого государственного реестра недвижимости об основных характеристиках и зарегистрированных правах на объект недвижимости

План расположения помещения, машино-места на этаже (плане этажа)

Помещение			
(вид объекта недвижимости)			
Лист № ___ Раздела 5	Всего листов раздела 5 : ___	Всего разделов: ___	Всего листов выписки: ___
10.08.2018 № 77/100/336/2018-2980			
Кадастровый номер:		**77:01:0003040:5098**	

Номер этажа (этажей): Этаж № 21

КАДАСТРОВЫЙ ПАСПОРТ
ПОМЕЩЕНИЯ

Лист № 32 , всего листов 39

Кадастровый номер

Инвентарный номер (ранее присвоенный учетный номер) 974/5 (04307689 : 0050,0060)

План расположения помещения на этаже

21 ЭТАЖ

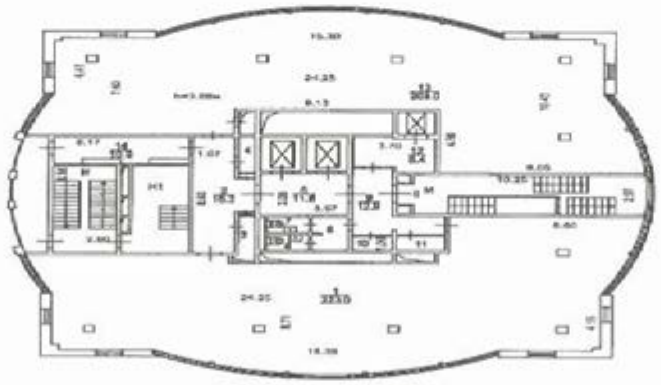

Субботина
Елена Алексеевна
Зам. начальника
Центрального ТБТИ г. Москвы

Масштаб 1 : 200

Начальник Центрального ТБТИ Н.И.Куроченко
(инициалы, фамилия)

Масштаб 1:	данные отсутствуют

Инженер		Тужиков Дмитрий Александрович
(полное наименование должности)	М.П. (дата)	(инициалы, фамилия)

Раздел 5

Выписка из Единого государственного реестра недвижимости об основных характеристиках и зарегистрированных правах на объект недвижимости

План расположения помещения, машино-места на этаже (плане этажа)

Помещение			
(вид объекта недвижимости)			
Лист № Раздела 5	Всего листов раздела 5:	Всего разделов:	Всего листов выписки:
10.08.2018 № 77/100/336/2018-2980			
Кадастровый номер:		**77:01:0003040:5098**	

Номер этажа (этажей): Этаж № 22

КАДАСТРОВЫЙ ПАСПОРТ
ПОМЕЩЕНИЯ

Лист № 33 , всего листов 39

Кадастровый номер

Инвентарный номер (ранее присвоенный учётный номер) 974/5 (04307689 : 0051.0061)

План расположения помещения на этаже

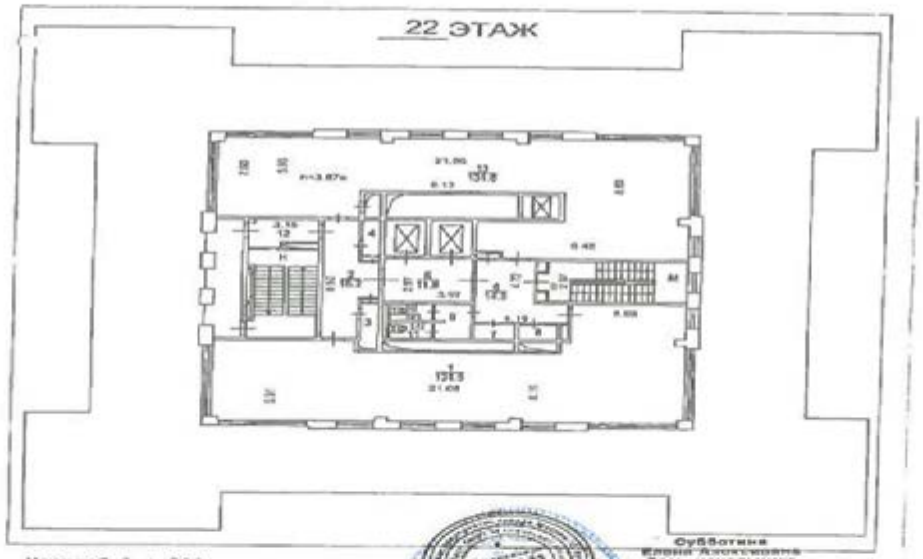

Масштаб 1 : 200

Начальник Центрального ТБТИ

Субботина
Елена Алексеевна
Зам. начальника
Центрального ТБТИ г. Москвы
Н.И.Куроченко
(подпись, фамилия)

Масштаб 1:	данные отсутствуют

Инженер		Тужиков Дмитрий Александрович
(полное наименование должности)	М.П. (подпись)	(инициалы, фамилия)

Раздел 5

Выписка из Единого государственного реестра недвижимости об основных характеристиках и зарегистрированных правах на объект недвижимости

План расположения помещения, машино-места на этаже (плане этажа)

Помещение			
(вид объекта недвижимости)			
Лист № Раздела 5	Всего листов раздела 5 :	Всего разделов:	Всего листов выписки:
10.08.2018 № 77/100/336/2018-2980			
Кадастровый номер:		**77:01:0003040:5098**	

Номер этажа (этажей): Этаж № 23

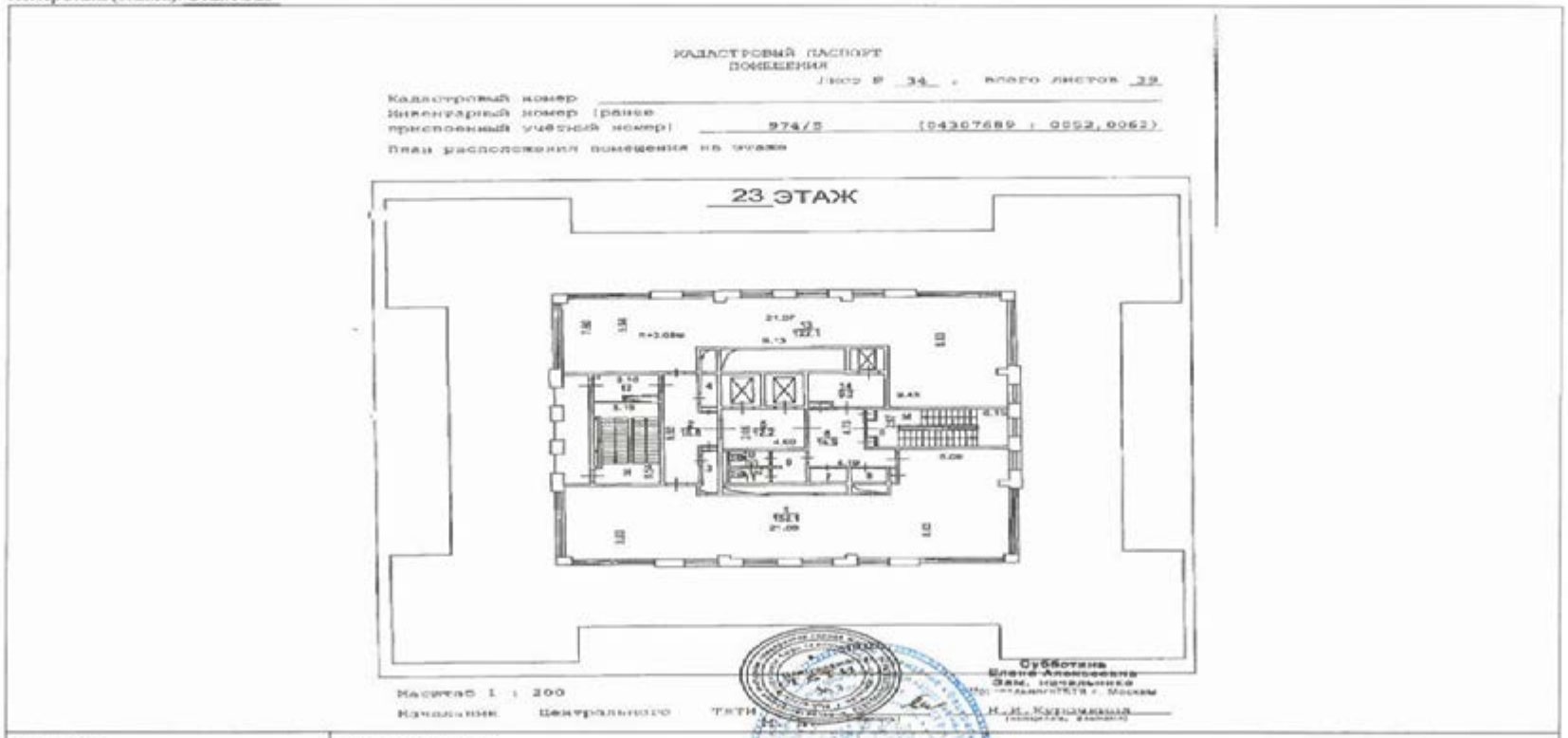

Масштаб 1:	данные отсутствуют

Инженер		Тужиков Дмитрий Александрович
(полное наименование должности)	М.П. (подпись)	(инициалы, фамилия)


Раздел 5

Выписка из Единого государственного реестра недвижимости об основных характеристиках и зарегистрированных правах на объект недвижимости

План расположения помещения, машино-места на этаже (плана этажа)

Помещение

Лист № Раздела 5 Всего листов раздела 5: Всего разделов: Всего листов выписки:

10.08.2018 № 77/100/336/2018-2980

Кадастровый номер: 77:01:0003040:5098

Номер этажа (этажей): Этаж № 24

24 ЭТАЖ

Масштаб 1: данные отсутствуют

Инженер Гужвов Дмитрий Александрович


Раздел 5

Выписка из Единого государственного реестра недвижимости об основных характеристиках и зарегистрированных правах на объект недвижимости

План расположения помещения, машино-места на этаже (плане этажа)

Помещение

Лист № Раздела 5 | Всего листов раздела 5: | Всего разделов: | Всего листов выписки:

10.08.2018 № 77/100/336/2018-2980

Кадастровый номер: 77:01:0003040:5098

Номер этажа (этажей): Этаж №25

25 ЭТАЖ

Масштаб 1:

данные отсутствуют

Инженер Тумаков Дмитрий Александрович


Раздел 5

Выписка из Единого государственного реестра недвижимости об основных характеристиках и зарегистрированных правах на объект недвижимости

План расположения помещения, машино-места на этаже (плане этажа)

Помещение

Лист №	Раздела 5	Всего листов раздела 5:		Всего разделов:		Всего листов выписки:
10.08.2018 № 77/100/336/2018-2980						

Кадастровый номер: 77:01:0003040:5098

Номер этажа (этажей): Этаж № 26

26 ЭТАЖ

Масштаб 1:

данные отсутствуют

Инженер Гужвов Дмитрий Александрович

Раздел 5

Выписка из Единого государственного реестра недвижимости об основных характеристиках и зарегистрированных правах на объект недвижимости

План расположения помещения, машино-места на этаже (плане этажа)

Помещение			
(вид объекта недвижимости)			
Лист № Раздела 5	Всего листов раздела 5 :	Всего разделов:	Всего листов выписки:
10.08.2018 № 77/100/336/2018-2980			
Кадастровый номер:		**77:01:0003040:5098**	

Номер этажа (этажей): Этаж № 27

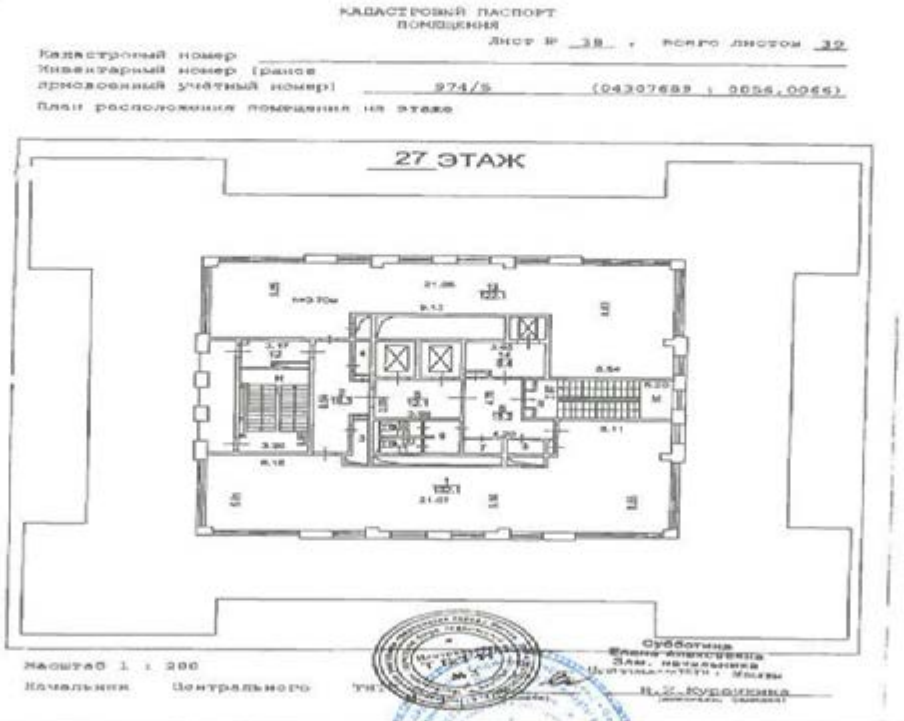

Масштаб 1:	данные отсутствуют

Инженер		Тужиков Дмитрий Александрович
(полное наименование должности)	М.П. (подпись)	(инициалы, фамилия)

Раздел 5

Выписка из Единого государственного реестра недвижимости об основных характеристиках и зарегистрированных правах на объект недвижимости

План расположения помещения, машино-места на этаже (плане этажа)

Помещение			
(вид объекта недвижимости)			
Лист № Раздела 5	Всего листов раздела 5:	Всего разделов:	Всего листов выписки:
10.08.2018 № 77/100/336/2018-2980			
Кадастровый номер:		**77:01:0003040:5098**	

Номер этажа (этажей): Технический этаж № 0

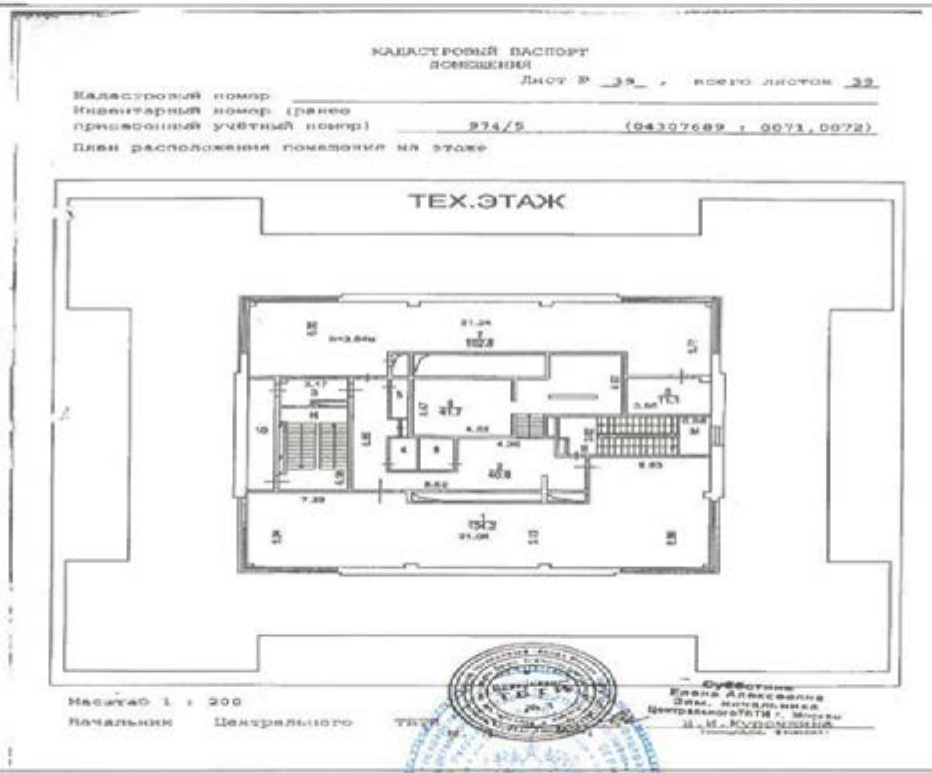

Масштаб 1:	данные отсутствуют

Инженер		Тужиков Дмитрий Александрович
(полное наименование должности)	(М.П. (штампа))	(инициалы, фамилия)

Раздел 5

Выписка из Единого государственного реестра недвижимости об основных характеристиках и зарегистрированных правах на объект недвижимости

План расположения помещения, машино-места на этаже (плане этажа)

Помещение			
(вид объекта недвижимости)			
Лист № ___ Раздела 5	Всего листов раздела 5: ___	Всего разделов: ___	Всего листов выписки: ___
10.08.2018 № 77/100/336/2018-2980			
Кадастровый номер:		**77:01:0003040:5098**	

Номер этажа (этажей): Подвал № 4



Масштаб 1:	данные отсутствуют

Инженер		Тужиков Дмитрий Александрович
(полное наименование должности)	М.П. (подпись)	(инициалы, фамилия)

Выписка из Единого государственного реестра недвижимости об основных характеристиках и зарегистрированных правах на объект недвижимости

План расположения помещения, машино-места на этаже (плане этажа)

Помещение			
(вид объекта недвижимости)			
Лист № ___ Раздела 5	Всего листов раздела 5: ___	Всего разделов: ___	Всего листов выписки: ___
10.08.2018 № 77/100/336/2018-2980			
Кадастровый номер:		**77:01:0003040:5098**	

Номер этажа (этажей): Подвал № 3



Масштаб 1:	данные отсутствуют

Инженер		Тужиков Дмитрий Александрович
(должность уполномоченного лица)	М.П. (подпись)	(инициалы, фамилия)

Отчет об оценке №ОКНИП-СО-0476/18-6 от 24.06.2021 г.
для ЗАО УК "РВМ Капитал"
Д. У. ЗПИФ недвижимости "РВМ Мегаполис"

Раздел 5

Выписка из Единого государственного реестра недвижимости об основных характеристиках и зарегистрированных правах на объект недвижимости

План расположения помещения, машино-места на этаже (плане этажа)

Помещение			
(вид объекта недвижимости)			
Лист № ___ Раздела 5	Всего листов раздела 5:	Всего разделов:	Всего листов выписки:
10.08.2018 № 77/100/336/2018-2980			
Кадастровый номер:		**77:01:0003040:5098**	

Номер этажа (этажей): Подвал № 2



Масштаб 1:	данные отсутствуют

Инженер		Тужиков Дмитрий Александрович
(должность уполномоченного лица)	(подпись)	(инициалы, фамилия)


Прошито и пронумеровано
53
Филиал ФГБУ «ФКП Росреестра» по М

Учетный номер
Дополнительного соглашения
№ М-01-001562/ ____
от «08» августа 2011 г.

Управление Федеральной службы государственной регистрации, кадастра и картографии по Москве
Номер регистрационного округа
Произведена государственная регистрация
Дата
Номер
(Ф.И.О.)

ДОПОЛНИТЕЛЬНОЕ СОГЛАШЕНИЕ
К ДОГОВОРУ АРЕНДЫ ЗЕМЕЛЬНОГО УЧАСТКА
от 30.12.1994 № М-01-001562
г.Москва, ул.Порываевой Маши, вл.34

г. Москва

Департамент земельных ресурсов города Москвы, именуемый в дальнейшем **«Арендодатель»**, в лице заместителя начальника Управления регулирования землепользования в Центральном административном округе города Москвы Департамента земельных ресурсов города Москвы Леваковой Светланы Ивановны, действующего на основании Положения и доверенности от 22.04.2011 №33-И-1588/11, от имени Правительства Москвы, и **Закрытое акционерное общество Управляющая компания «РВМ Капитал» Д.У. Закрытым паевым инвестиционным фондом недвижимости «РВМ Мегаполис»** в лице Генерального директора Орлова Сергея Владимировича, действующего на основании Устава, именуемое в дальнейшем **«Арендатор «1», Акционерный коммерческий банк «РОСБАНК» (открытое акционерное общество)** в лице старшего Вице-президента Филипьева Александра Николаевича, действующего на основании доверенности от 15.01.2010 №41, именуемый в дальнейшем **«Арендатор «2»**, с другой стороны, заключили настоящее Дополнительное соглашение о нижеследующем:

1. В соответствии со ст.551 и 552 ГК РФ и ст. ст.35, 36 ЗК РФ, Свидетельствами о государственной регистрации права собственности:

- серия 77 АМ № 581491 (09.09.2010 запись в Едином государственном реестре прав на недвижимое имущество и сделок с ним №77-77-11/148/2010-356),
- серия 77 АМ № 581493 (09.09.2010 запись в Едином государственном реестре прав на недвижимое имущество и сделок с ним №77-77-11/148/2010-357),
- серия 77 АМ № 341836 (18.11.2010 запись в Едином государственном реестре прав на недвижимое имущество и сделок с ним №77-77-11/167/2010-081),
- серия 77 АМ № 341837 (18.11.2010 запись в Едином государственном реестре прав на недвижимое имущество и сделок с ним №77-77-11/167/2010-086), выданных Управлением Федеральной службы государственной регистрации, кадастра и картографии по Москве, и распоряжением Департамента земельных ресурсов города от 17.06.2011 № 1835-01 ДЗР «О внесении изменений в договор аренды земельного участка от 30.12.1994 №М-01-001562 (Центральный административный округ города Москвы) в части адресного ориентира и цели предоставления земельного участка»:

1.1. В преамбуле договора аренды земельного участка от 30.12.1994 № М-01-001562 и далее по тексту именовать договор аренды земли от 30.12.1994 № М-01-001562:

« ДОГОВОР АРЕНДЫ
ЗЕМЕЛЬНОГО УЧАСТКА
с множественностью лиц на стороне арендатора »

1.2. Права и обязанности по договору аренды земельного участка от 30.12.1994 № М-01-001562 в части **Арендатора «1»** переходят к **владельцам инвестиционных паев Закрытого паевого инвестиционного фонда недвижимости «РВМ Мегаполис» под управлением Закрытого акционерного общества «РВМ Капитал» Д.У. с 09.09.2010.**

Все права и обязанности по договору аренды **от имени и в интересах владельцев инвестиционных паев Закрытого паевого инвестиционного фонда недвижимости «РВМ Мегаполис»** (правила доверительного управления зарегистрированы ФСФР России от 24.06.2010 за №1820-94152390) **осуществляет Закрытое акционерное общество Управляющая компания «РВМ Капитал».**

1.3. Права и обязанности по договору аренды земельного участка от 30.12.1994 № М-01-001562 в части **Арендатора «2»** переходят к **Акционерному коммерческому банку «РОСБАНК» (открытое акционерное общество) с 18.11.2010.**

2. Изложить раздел 1 договора аренды от 30.12.1994 № М-01-001562 в следующей редакции:

«1.ПРЕДМЕТ ДОГОВОРА И ЦЕЛЬ ПРЕДОСТАВЛЕНИЯ ЗЕМЕЛЬНОГО УЧАСТКА

1.1. Предметом Договора является земельный участок, именуемый в дальнейшем «Участок», площадью 13593 (тринадцать тысяч пятьсот девяносто три) кв.м из состава земель населенных пунктов, кадастровый номер 77:01:0003040:4, имеющий адресный ориентир: г.Москва, ул.Порываевой Маши, вл.34 предоставляемый в пользование на условиях аренды:

Арендатору «1» - Закрытому акционерному обществу Управляющая компания «РВМ Капитал» Д.У. Закрытым паевым инвестиционным фондом недвижимости «РВМ Мегаполис» - для эксплуатации части административного здания в соответствии с установленным разрешенным использованием земельного участка.

Арендатору «2» - Акционерному коммерческому банку «РОСБАНК» (открытое акционерное общество) - для эксплуатации части административного здания в соответствии с установленным разрешенным использованием земельного участка.

1.2. Передача земельного участка по настоящему Договору от Арендодателя к Арендатору совпадает с моментом возникновения правоотношений по Договору.

1.3. Установленная п.1.1 цель предоставления Участка, а также порядок пользования земельным участком определяется Сторонами с учетом долей в праве собственности, иных вещных и обязательственных правах на здание/строение/сооружение и условиями настоящего Договора и могут быть изменены в отношении каждого Арендатора в порядке, установленном п.8.1 настоящего договора.

1.4. Арендаторы выражают согласие на вступление в Договор иных правообладателей частей здания/строения/сооружения (помещений в них) на праве собственности, ином вещном праве и праве аренды, а также согласие на установление права ограниченного пользования земельным участком-казенному предприятию и государственному или муниципальному учреждению, если они будут в установленном порядке расположены в здании. Арендодатель уведомляет Арендаторов о вступлении в Договор новых Арендаторов.

Соглашение о вступлении в настоящий Договор на сторону Арендатора нового лица подписывается Арендодателем и вступающим в Договор Арендатором.

1.5. Арендаторы земельного участка вправе заключить между собой соглашение о порядке пользования земельным участком для обеспечения прохода, проезда, размещения автотранс-

порта, обслуживания здания, охраны, уборки территории и других хозяйственных нужд, с учетом размера долей в праве собственности, иных вещных и обязательственных правах на здание/строение/сооружение, возможного вступления в Договор иных лиц, а также сложившегося порядка пользования земельным участком.

1.6. Границы Участка вынесены на местность в соответствии с действующим законодательством и идентифицированы на прилагаемой к договору копии кадастрового паспорта земельного участка **(приложение 1)**. Копия кадастрового паспорта земельного участка является неотъемлемой частью настоящего Договора.

1.7. На участке расположено: двадцатисемиэтажное монолитно-железнобетонное нежилое здание.

3. Изложить п.2.2.1, 2.2.2, 2.2.3 договора аренды земельного участка от 30.12.1994 № М-01-001562 в следующей редакции:

«2.2.1. Использовать земельный участок в соответствии с целью предоставления.

2.2.2. Любое уточнение места прохождения границ, связанное с изменением площади Участка, а также при изменении доли в праве собственности, иных вещных и обязательственных правах на здание/строение/сооружение (увеличение, уменьшение) в связи с вступлением (выбытием) в/из Договор/а Арендатора/Арендаторов влечет за собой обязанность всех Арендаторов переоформить право пользования применительно к доле в праве собственности, иных вещных и обязательственных правах на здание, строение, сооружение после получения оферты от Арендодателя в указанные им сроки.

2.2.3. Арендатор обязан уведомить Арендодателя в случае передачи третьим лицам права аренды земельного участка.»

4. Признать утратившим силу пункт 2.2.5. раздела «Особые условия» договора аренды земельного участка от 30.12.1994 № М-01-001562.

5. Изложить раздел 3 договора аренды от 30.12.1994 № М-01-001562 в следующей редакции:

«3. СРОК ДЕЙСТВИЯ ДОГОВОРА И АРЕНДНЫЕ ПЛАТЕЖИ.

3.1. Договор заключен сроком до 30 декабря 2043 года.

3.2. Правоотношения по настоящему Договору, как в целом, так и в части, между Арендодателем и Арендаторами возникают с даты вступления в действие настоящего Договора.

Вступающие в Договор новые арендаторы приобретают права и обязанности по настоящему Договору с момента государственной регистрации Соглашения о вступлении в Договор на сторону арендатора, если иное не предусмотрено Соглашением Сторон.

3.3. Действие настоящего Договора прекращается со следующего дня соответствующего месяца и числа последнего года срока, если иное не вытекает из правоотношений Сторон согласно законодательству.

3.4. Действие настоящего Договора прекращается в отношении Арендатора, арендующего государственное имущество, в момент прекращения действия Договора аренды такого имущества.

3.5. Расчетным периодом по настоящему Договору является квартал.

3.6. Арендная плата начисляется со дня, следующего за днем учетной регистрации настоящего Договора в Департаменте земельных ресурсов города Москвы, и вносится Арендаторами ежеквартально равными частями, рассчитанными относительно размера ежегодной арендной платы, не позднее 5 числа первого месяца каждого квартала. Первый арендный платеж при заключении настоящего Договора производится на ближайшую дату платежа, следующую за датой присвоения учетного номера.

3.7. Арендная плата начисляется каждому Арендатору с учетом целевого назначения и применительно к долям в праве собственности, иных вещных и обязательственных правах на здание, строение, сооружение.
3.8. В случае принятия нормативного правового акта г. Москвы, устанавливающего иной, чем в Договоре, срок внесения арендной платы, он принимается к исполнению Сторонами с даты вступления в силу упомянутого акта без внесения изменений в Договор аренды по письменной информации Арендодателя.
3.9. Размер ежегодной арендной платы, расчетный счет, на который она вносится, указаны в **Приложениях №№ 2 и 2а** к настоящему Договору. **Приложения №№ 2 и 2а** является составной и неотъемлемой частью настоящего Договора.
3.10. Размер ежегодной арендной платы изменяется и подлежит обязательной уплате Арендаторами в каждом случае централизованного изменения (введения) ставок арендной платы и/или изменения градостроительных требований использования земельного участка полномочным (уполномоченным) органом государственной власти Российской Федерации и/или г. Москвы без согласования с Арендаторами и без внесения соответствующих изменений и/или дополнений в настоящий Договор. При этом, в случае принятия таких актов, исчисление и уплата Арендаторами арендной платы осуществляется на основании Договора и письменного уведомления Арендодателя об изменении (введении) ставок арендной платы и/или коэффициентов к ставкам арендной платы, в том числе коэффициентов индексации и/или уведомления с расчетом платежей, либо с указанием коэффициентов, начиная с момента введения этих ставок, коэффициентов в действие правовым актам и без внесения изменений, дополнений в настоящий Договор. Уведомление может быть сделано Арендодателем и через средства массовой информации неопределенному кругу лиц, обязательное для Арендаторов. Первый арендный платеж по новым ставкам арендной платы производится Арендаторами на ближайшую дату платежа, следующую после введения новых ставок арендной платы, включая, при необходимости, доплату за предыдущие периоды.
3.11. Установленные льготы по арендной плате и ставки арендной платы не применяются в случае, когда Арендатор передает земельный Участок или расположенные на нем здания, строения, сооружения и помещения в аренду, субаренду или иное возмездное пользование другому юридическому лицу, при этом данная обязанность Арендатора уплачивать арендную плату без применения понижающих коэффициентов и льгот наступает с момента передачи указанного имущества в пользование.»

6. Изложить раздел **4** договора аренды от 30.12.1994 № М-01-001562 в следующей редакции:

«4. ПРАВА И ОБЯЗАННОСТИ АРЕНДОДАТЕЛЯ.

«Арендодатель имеет право:

4.1. Расторгнуть Договор досрочно, в установленном законом порядке, в случае нарушения Арендатором условий Договора, в том числе:

- Не внесения арендной платы в течение двух кварталов подряд;
- использования Участка не по целевому назначению;
- не освоения или не использования Участка в течение трех лет или иных сроков, если иное не установлено законом;
- неисполнения и/или ненадлежащего исполнения условий раздела 4 настоящего Договора;
- использования Участка способами, запрещенными земельным и иным законодательством Российской Федерации и /или г. Москвы;

• осуществления без согласия на то Арендодателя или без регистрации сделок, предусмотренных настоящим Договором, с правом аренды Участка применительно к доле в праве собственности, иных вещных и обязательственных правах на здание, строение, сооружение, размещение без согласия Арендодателя недвижимого имущества иных лиц на Участке;

• в случае признания утратившим силу распорядительного акта, явившегося основанием для заключения настоящего Договора;

• в случае самовольного строительства на Участке.

Расторгнуть настоящий Договор также и по иным основаниям, предусмотренным законодательными актами Российской Федерации и г. Москвы.

4.2. В судебном порядке обратить взыскание на имущество Арендаторов в случае невыполнения ими обязательств по настоящему Договору.

4.3. На возмещение убытков, причиненных Арендаторами, в том числе, досрочным расторжением настоящего Договора по вине Арендаторов.

4.4. Иные права, не урегулированные настоящим Договором, применяются и действуют в соответствии с законодательством Российской Федерации и г. Москвы.

Арендодатель обязан:

4.5. Выполнять в полном объеме все условия настоящего Договора.

4.6. Не вмешиваться в хозяйственную деятельность Арендаторов, если она не наносит ущерба окружающей среде и не нарушает прав и законных интересов других лиц.

4.7. В десятидневный срок опубликовать в средствах массовой информации сведения об изменении своего наименования, места нахождения (почтовый адрес) и места регистрации, платежных и иных реквизитов.

Установленный абзацем первым пункта 3.7. порядок оперативного извещения об изменении указанных реквизитов не требует отдельного дополнительного соглашения к Договору.»

7. Изложить раздел 5 договора аренды от 30.12.1994 № М-01-001562 в следующей редакции:

«5. ПРАВА И ОБЯЗАННОСТИ АРЕНДАТОРА.

Арендаторы имеют право:

5.1. Совершать с письменного согласия Арендодателя (Департамента земельных ресурсов города Москвы) сделки с правом аренды Участка применительно к доле в праве собственности, иных вещных и обязательственных правах на здание, строение, сооружение, в порядке, предусмотренном настоящим Договором, нормативными актами Российской Федерации, г. Москвы и решениями полномочных органов власти с последующей государственной регистрацией.

Арендодатель дает Арендатору согласие на сделку в случае возмездного приобретения (оплаты) Арендатором права аренды земли применительно к доле в праве собственности, иных вещных и обязательственных правах на здание, строение, сооружение;

а) после мотивированного обращения Арендатора к Арендодателю с указанием вида, Сторон и условий сделки с правом аренды земли, применительно к доле в праве собственности, иных вещных и обязательственных правах на здание, строение, сооружение;

б) и последующего предоставления по этой сделке документов для проведения правовой экспертизы, подтверждения со стороны Арендатора надлежащего исполнения обязательств по настоящему Договору и условий, поставленных Арендодателем при даче согласия на совершение сделки.

Согласие Арендодателя удостоверяется соответствующим штампом, проставляемым до государственной регистрации, на документе по сделке.

5.2. С согласия Арендодателя и/или решения полномочного (уполномоченного) органа власти, в установленном порядке сдавать арендуемый по настоящему Договору аренды земельный Участок (часть Участка) в субаренду с множественностью лиц на стороне Арендатора с изменением величины арендной платы по Договору аренды в случаях, если Субарендатор использует Участок под иную цель, нежели та, которая определена настоящим Договором; с государственной регистрацией таких Договоров.

5.3. По истечении срока действия настоящего Договора в преимущественном порядке перед другими лицами заключить Договор аренды на новый срок на согласованных Сторонами условиях по письменному заявлению Арендатора, направленному Арендодателю не позднее, чем за три месяца до истечения срока действия настоящего Договора.

Преимущественное право заключения Договора аренды на новый срок может быть реализовано Арендатором при условии отсутствия градостроительных ограничений на дальнейшую аренду земельного Участка (его части) и отсутствия нарушений им законодательства и/или условий Договора.

5.4. На возмещение убытков, причиненных по вине Арендодателя.

5.5. В целях обеспечения дополнительных гарантий на возмещение убытков заключить договор страхования на случай ухудшения качества земли в результате своей хозяйственной деятельности и стихийных бедствий.

5.6. Иные права, не урегулированные настоящим Договором, применяются и действуют в соответствии законодательством Российской Федерации и г. Москвы.

Арендаторы обязаны:

5.7. Использовать Участок в соответствии с целями и условиями его предоставления и надлежащим образом исполнять все условия настоящего Договора.

5.8. Ежеквартально и в полном объеме уплачивать причитающуюся Арендодателю арендную плату и по требованию Департамента земельных ресурсов города Москвы представлять в Департамент земельных ресурсов города Москвы платежные документы об уплате арендной платы.

5.9. Обеспечить полномочным представителям Арендодателя, органов государственного контроля за использованием и охраной земель свободный доступ на Участок. Выполнять в соответствии с требованиями эксплуатационных служб условия эксплуатации городских подземных и наземных коммуникаций, сооружений, дорог и проездов и т.п., расположенных на Участке. При необходимости проведения на Участке городскими службами и организациями аварийно - ремонтных работ, иных подобных работ обеспечить им беспрепятственный доступ и возможность выполнения этих работ на Участке.

5.10. Получать согласие на сделки с правом аренды и/или земельным Участком, совершаемые на основании законодательства Российской Федерации и г. Москвы и с соблюдением правил настоящего Договора, и заключать в этих случаях дополнительные соглашения с Арендодателем.

5.11. После подписания данного Договора и/или дополнительных соглашений к нему Арендатор обязан обратиться с заявлением о государственной регистрации.

5.12. Письменно известить Арендодателя в случае отчуждения принадлежащих Арендатору зданий и иных сооружений, расположенных на Участке, их частей или долей в праве на эти объекты в течение десяти дней с момента регистрации сделки и в тот же срок обратиться с ходатайством в Департамент земельных ресурсов города Москвы об изменении, либо прекращении ранее установленного права на Участок (его часть).

5.13. Не осуществлять на Участке работы без разрешения соответствующих компетентных органов (архитектурно-градостроительных, пожарных, санитарных, природоохранных и других органов), для проведения которых требуется соответствующее решение.

5.14. Не нарушать прав соседних землепользователей, не допускать действий, приводящих к ухудшению экологической обстановки на арендуемом Участке и прилегающих к нему территориях.

5.15. Письменно в десятидневный срок уведомить Арендодателя об изменении своего наименования, места нахождения (почтовый адрес) и места регистрации юридического лица, платежных и иных реквизитов.

5.16. Исполнять иные обязанности, предусмотренные законодательными актами Российской Федерации и г.Москвы.»

8 . Изложить раздел 8 договора аренды от 30.12.1994 № М-01-001562 в следующей редакции:

« 8.САНКЦИИ

8.1. За неисполнение или ненадлежащее исполнение условий Договора виновная Сторона несет ответственность, предусмотренную действующим законодательством и настоящим Договором.

8.2. В случае, если Арендатором в двухнедельный срок не направлено Арендодателю уведомление о передаче Арендатором своих прав аренды в залог (ипотеку), в совместную деятельность, в качестве вклада в уставный капитал юридического лица или отчуждения права аренды, обращение о внесении изменений в Договор в части замены стороны по Договору после государственной регистрации соответствующей сделки по передаче прав и обязанностей, а также в случае предоставления Участка другим лицам в безвозмездное или возмездное пользование (субаренду) без уведомления Арендодателя либо использования земельного участка не по целевому назначению Арендатор уплачивает Арендодателю неустойку (штраф) в размере годовой арендной платы, рассчитанной по ставкам текущего года без учета льгот (при их наличии у Арендатора) по арендной плате за землю.

8.3. В случае неисполнения или ненадлежащего исполнения по вине Арендатора обязательств, указанных в 4 разделе «Права и обязанности арендатора» и касающихся вопросов использования Участка, Арендатор уплачивает Арендодателю неустойку (штраф) в размере годовой арендной платы, рассчитанной по ставкам текущего года без учета льгот (при их наличии у Арендатора) по арендной плате за землю.

8.4. Ответственность Сторон за нарушение обязательств по Договору при действии обстоятельств непреодолимой силы регулируется гражданским законодательством Российской Федерации.»

9. Изложить раздел 9 договора аренды от 30.12.1994 № М-01-001562 в следующей редакции:

« 9. ИЗМЕНЕНИЕ, РАСТОРЖЕНИЕ И ПРЕКРАЩЕНИЕ ДОГОВОРА

9.1. Изменения и/или дополнения к настоящему Договору могут быть сделаны Сторонами в письменной форме, если иное не предусмотрено действующим законодательством Российской Федерации либо Договором.

Изменения и/или дополнения Договора, регулирующие отношения между Арендодателем и отдельным Арендатором и не затрагивающие прав и обязанностей по Договору иных Арендаторов, оформляются дополнительным соглашением между Арендодателем и заинтересованным Арендатором.

Прекращение действия Договора в отношении одного из Арендаторов не является основанием для прекращения действия Договора в отношении других Арендаторов.

9.2. До истечения срока действия Договора Арендатор обязан принять меры к освобождению Участка (кроме законно созданных зданий, строений и/или сооружений, являющихся недвижимым имуществом) и возвратить Арендодателю Участок в последний день действия Договора, за исключением случаев, предусмотренных законодательными актами или настоящим Договором.

Возврат Участка может производиться по акту сдачи-приемки по требованию Арендодателя. В случае, если Арендатор продолжает использовать Участок после истечения срока Договора при отсутствии возражений со стороны Арендодателя, настоящий Договор возобновляется на тех же условиях на неопределенный срок, в том числе с обязательной уплатой арендной платы. В этом случае каждая из Сторон вправе в любое время отказаться от Договора, предупредив об этом другую Сторону за три месяца.

В случае, если Арендодатель возражает против использования Арендатором Участка после истечения срока Договора, то его действие прекращается в последний день срока Договора.»

10. Настоящее Дополнительное соглашение считать неотъемлемой частью договора земельного участка от 30.12.1994 № М-01-001562.

11. Настоящее Дополнительное соглашение вступает в силу с момента его государственной регистрации.

12. Настоящее Дополнительное соглашение составлено в пяти экземплярах, имеющих равную силу для каждой из Сторон.

13. ЮРИДИЧЕСКИЕ АДРЕСА СТОРОН:

Арендодатель:	Арендатор «1»:
Департамент земельных ресурсов города Москвы	**Закрытое акционерное общество Управляющая компания «РВМ Капитал» Д.У. Закрытым паевым инвестиционным фондом недвижимости «РВМ Мегаполис**
Юридический адрес: 113054, г.Москва, ул.Бахрушина, д.20	Юридический адрес: 105062, г.Москва, ул.Покровка, д.42, стр.5
Почтовый адрес: 113054, г.Москва, ул.Бахрушина, д.20	**Почтовый адрес:** 105062, г.Москва, ул.Покровка, д.42, стр.5
ИНН 7705031674, ОКПО 16412348,	ИНН/КПП 7722563196/770901001, ОКПО ~~72053367~~, 94152390
Расчетный счет № 40201810200000000001	Расчетный счет № 40701810500160080010
в Отделение 1 Московского ГТУ Банка России г. Москва 705	в ОАО Банк «ВТБ»
Лицевой счет № 0307111000450284	корреспондентский счет № 30101810700000000187
БИК 044552730,	БИК 044525187
Валютный счет №	Валютный счет №
В	в
Валютный корреспондентский счет №	Валютный корреспондентский счет №
БИК	БИК
Телефон 959-18-43	Телефон 660-70-30
Телефакс	Телефакс
Телекс и код	Телекс и код

14.ПОДПИСИ СТОРОН.

14.1. От Арендодателя:
Заместитель начальника УРЗ ЦАО

_____ С.Ю.Левакова
"___" _____ 20___г.
м.п.

От Арендатора «1»:
Генеральный директор

_____ С.В.Орлов
"___" _____ 20___г.
м.п.

Исп. Капитонова Т.А.

15. ЮРИДИЧЕСКИЕ АДРЕСА СТОРОН:

Арендодатель:	**Арендатор «2»:**
Департамент земельных ресурсов города Москвы	**Акционерный коммерческий банк «РОСБАНК» (открытое акционерное общество)**
Юридический адрес: 113054, г.Москва, ул.Бахрушина, д.20	Юридический адрес: 107078, г.Москва, ул.Маши Порываевой, д.11
Почтовый адрес: 113054, г.Москва, ул.Бахрушина, д.20	**Почтовый адрес:** 107078, г.Москва, ул.Маши Порываевой, д.11
ИНН 7705031674, ОКПО 16412348,	ИНН/КПП 7730060164/09795000 ОКПО ~~17522116~~, ~~94152390~~ 13522116
Расчетный счет № 40201810200000000001	Расчетный счет №
в Отделение 1 Московского ГТУ Банка России г. Москва 705	в ОПЕРУ Московского ГТУ Банка России
Лицевой счет № 0307111000450284	корреспондентский счет № 30101810000000000256
БИК 044552730,	БИК 044525256
Валютный счет №	Валютный счет №
В	в
Валютный корреспондентский счет №	Валютный корреспондентский счет №
БИК	БИК
Телефон 959-18-43	Телефон 787-41-02
Телефакс	Телефакс
Телекс и код	Телекс и код

16.ПОДПИСИ СТОРОН.

16.1. От Арендодателя:
Заместитель начальника УРЗ ЦАО

_____ С.И.Левакова
" " _____ 20___г.
м.п.

От Арендатора «2»:
Старший Вице-президент

_____ А.Н.Филипьев
" _____ 20___г.

Исп. Капитонова Т.А.

Приложение 1 к Дополнительному соглашению № М-01-001562 от «08» августа 2011 г.

Федеральное государственное учреждение "Земельная кадастровая палата" по г. Москве
(наименование органа кадастрового учета)

КАДАСТРОВЫЙ ПАСПОРТ ЗЕМЕЛЬНОГО УЧАСТКА (выписка из государственного кадастра недвижимости)

20.04.2011 № 77/501/11-20153

В.1

1	Кадастровый номер 77:01:0003040:4			2	Лист № 1	3	Всего листов: 3	
	Общие сведения							
4	Предыдущие номера: —			6	Дата внесения номера в государственный кадастр недвижимости: 11.04.2007			
5	—							
7	Местоположение: г. Москва, ул. Порываевой Маши, вл. 34							
8	Категория земель:							
8.1	Земли сельскохозяйственного назначения	Земли населенных пунктов	Земли промышленности, энергетики, транспорта, связи, радиовещания, телевидения, информатики, земли для обеспечения космической деятельности, земли обороны, безопасности и земли иного специального назначения	Земли особо охраняемых территорий и объектов	Земли лесного фонда	Земли водного фонда	Земли запаса	Категория не установлена
8.2	—	весь	—	—	—	—	—	—
9	Разрешенное использование: земельные участки, предназначенные для размещения административных и офисных зданий (1.2.7)							
10	Фактическое использование/характеристика деятельности: —							
11	Площадь: 13593 кв. м	12	Кадастровая стоимость (руб.): 708127199.07	13	Удельный показатель кадастровой стоимости (руб./м²): 52094.99	14	Система координат: СК кадастрового округа	
15	Сведения о правах: Сведения о регистрации прав отсутствуют							
16	Особые отметки: Кадастровый номер 77:01:0003040:4 равнозначен кадастровому номеру 77:01:03040:004							
17	—							
18	Дополнительные сведения для регистрации прав на образованные земельные участки	18.1	Номера образованных участков: —					
		18.2	Номер участка, преобразованного в результате выдела: —					
		18.3	Номера участков, подлежащих снятию с кадастрового учета: —					

Инженер 2 категории
(наименование должности)

М.П. (подпись)

А.С. Лесина
(инициалы, фамилия)

КАДАСТРОВЫЙ ПАСПОРТ ЗЕМЕЛЬНОГО УЧАСТКА (выписка из государственного кадастра недвижимости) **В.2**

20.04.2011 № 77/501/11-20153

1	Кадастровый номер 77:01:0003040:4	2	Лист №2	3	Всего листов: 3
	План (чертеж, схема) земельного участка				
4					
5	Масштаб 1:2000				

Инженер 2 категории
(наименование должности)

А.С. Лесина
(инициалы, фамилия)

КАДАСТРОВЫЙ ПАСПОРТ ЗЕМЕЛЬНОГО УЧАСТКА (выписка из государственного кадастра недвижимости) **В.3**

20.04.2011 № 77/501/11-20153

1	Кадастровый номер 77:01:0003040:4				2	Лист № 3	3	Всего листов: 3
4	**Сведения о частях земельного участка и обременениях**							
	№ п/п	Учетный номер части	Площадь (м²)	Характеристика	Лица, в пользу которых установлены обременения			
	1	—	весь	Аренда	Общество с ограниченной ответственностью "Сахарова Бизнес Плаза"			
	2	—	весь	Прочие ограничения (обременения)	Мэрия (Администрация) г. Москвы			

Инженер 2 категории
(наименование должности)

М.П. (подпись)

А.С. Лесина
(инициалы, фамилия)

NEO
Отчет об оценке №ОКНИП-СО-0476/18-6 от 24.06.2021 г.
для ЗАО УК "РВМ Капитал"
Д. У. ЗПИФ недвижимости "РВМ Мегаполис"

Приложение 2 к Дополнительному соглашению
№ М-01-001562___
от «08» августа 2011 г.

АРЕНДНАЯ ПЛАТА ФЛС № М-01-001562-004

Арендатор «1»: Закрытое акционерное общество Управляющая компания «РВМ Капитал» Д.У. Закрытым паевым инвестиционным фондом недвижимости «РВМ Мегаполис

Адрес участка: ул.Порываевой Маши, вл.34

Кадастровый номер 77:01:0003040:4

1. ИСХОДНЫЕ ДАННЫЕ ДЛЯ РАСЧЕТА ЕЖЕГОДНОЙ АРЕНДНОЙ ПЛАТЫ

1.1. Площадь участка, всего	кв.м	13 593
1.2. Кадастровая стоимость земельного участка*	руб.	708 127 199.07
1.3. Доля арендатора для расчета арендной платы	кв.м	8 331
1.4. Ставка арендной платы в % от кадастровой стоимости	%	1,5
1.5. Годовая арендная плата* с 09.09.2010	**руб.**	6 510 050.43

* В случае изменения кадастровой стоимости участка годовая арендная плата определяется плательщиком самостоятельно на основании уведомления Арендодателя.

2. СРОК ВНЕСЕНИЯ ПЛАТЕЖА

2.1.Арендная плата за землю уплачивается ежеквартально равными долями не позднее 5 числа первого месяца квартала.

2.2. Пеня начисляется на сумму недоимки за каждый календарный день просрочки платежа и определяется в процентах от неуплаченной суммы арендной платы. Процентная ставка пени составляет 1/300 от действующей в это время ставки рефинансирования ЦБРФ.

3. БАНКОВСКИЕ РЕКВИЗИТЫ ДЛЯ ПЕРЕЧИСЛЕНИЯ АРЕНДНОЙ ПЛАТЫ

Получатель платежа: ИНН 7705031674 КПП 770501001
Управление федерального казначейства МФ РФ по г.Москве
(для Департамента земельных ресурсов города Москвы)
Расчетный счет № 40101810800000010041
Банк получателя: Отделение 1 Московского ГТУ Банка России, г.Москва 705
БИК 044583001
Поле 101 платежного поручения 08
КБК
ОКАТО 45286565000
Назначение платежа: Арендная плата за землю за __ квартал _____ года ФЛС
№ М- - - 001. НДС не облагается.

4. Примечание

Расчет ежегодной арендной платы произведен на основании постановления Правительства Москвы от 25.04.2006 № 273-ПП «О совершенствовании порядка установления ставок арендной платы за землю в городе Москве» и кадастрового паспорта земельного участка.

5. ПОДПИСИ СТОРОН

От Арендодателя:
Заместитель начальника УРЗ ЦАО
_____ И.Левакова
"__" _____ 20__ г.
м.п.

От Арендатора «1»:
Генеральный директор
_____ С.В.Орлов
"__" _____ 20__ г.
м.п.

Исп. Капитонова Т.А.

Приложение 2а к Дополнительному соглашению
№ М-01-001562__
от «08» августа 2011 г.

АРЕНДНАЯ ПЛАТА ФЛС № М-01-001562-003

Арендатор «2»: Акционерный коммерческий банк «РОСБАНК» (открытое акционерное общество)

Адрес участка: ул.Порываевой Маши, вл.34

Кадастровый номер 77:01:0003040:4

1. ИСХОДНЫЕ ДАННЫЕ ДЛЯ РАСЧЕТА ЕЖЕГОДНОЙ АРЕНДНОЙ ПЛАТЫ

1.1. Площадь участка, всего	кв.м	13 593
1.2. Кадастровая стоимость земельного участка*	руб.	708 127 199.07
1.3. Доля арендатора для расчета арендной платы	кв.м	5 262
1.4. Ставка арендной платы в % от кадастровой стоимости	%	1,5
1.5. Годовая арендная плата* с 18.11.2010	**руб.**	4 111 857.56

* В случае изменения кадастровой стоимости участка годовая арендная плата определяется плательщиком самостоятельно на основании уведомления Арендодателя.

2. СРОК ВНЕСЕНИЯ ПЛАТЕЖА

2.1.Арендная плата за землю уплачивается ежеквартально равными долями не позднее 5 числа первого месяца квартала.

2.2. Пеня начисляется на сумму недоимки за каждый календарный день просрочки платежа и определяется в процентах от неуплаченной суммы арендной платы. Процентная ставка пени составляет 1/300 от действующей в это время ставки рефинансирования ЦБРФ.

3. БАНКОВСКИЕ РЕКВИЗИТЫ ДЛЯ ПЕРЕЧИСЛЕНИЯ АРЕНДНОЙ ПЛАТЫ

Получатель платежа: ИНН 7705031674 КПП 770501001
Управление федерального казначейства МФ РФ по г.Москве
(для Департамента земельных ресурсов города Москвы)
Расчетный счет № 40101810800000010041
Банк получателя: Отделение 1 Московского ГТУ Банка России, г.Москва 705
БИК 044583001
Поле 101 платежного поручения 08
КБК
ОКАТО 45286565000
Назначение платежа: Арендная плата за землю за __ квартал _____ года ФЛС
№ *М-__-_____-001*. НДС не облагается.

4. Примечание

Расчет ежегодной арендной платы произведен на основании постановления Правительства Москвы от 25.04.2006 № 273-ПП «О совершенствовании порядка установления ставок арендной платы за землю в городе Москве» и кадастрового паспорта земельного участка.

5. ПОДПИСИ СТОРОН

От Арендодателя:
Заместитель начальника УРЗ ЦАО
_____ С.И.Левакова
"__" _____ 20__ г.
м.п.

Исп. Капитонова Т.А.

От Арендатора «2»:
Старший Вице-президент
_____ А.Н.Филипьев
"__" _____ 20__ г.



ЗАО УК «РВМ Капитал» ДУ ЗПИФ недвижимости «РВМ Мегаполис»

№	Должность	Ф.И.О.	Подпись	Дата
1	Менеджер договора			
2	Руководитель по направлению			
3	Финансовый директор			
4	Главный бухгалтер/бухгалтер			
5	Юридический контроль			
6	Контролер			

Согласие специализированного депозитария получено
Дата 30.04.2021 г.
Ответственный сотрудник ДВУО

Учетный номер
Дополнительного соглашения
№ М-01-001562/ ____
от «08» августа 2011 г.

Управление Федеральной службы государственной регистрации, кадастра и картографии по Москве
Номер регистрационного округа
Произведена государственная регистрация
Дата
Номер
(Ф.И.О.)

ДОПОЛНИТЕЛЬНОЕ СОГЛАШЕНИЕ
К ДОГОВОРУ АРЕНДЫ ЗЕМЕЛЬНОГО УЧАСТКА
от 30.12.1994 № М-01-001562
г.Москва, ул.Порываевой Маши, вл.34

г. Москва

Департамент земельных ресурсов города Москвы, именуемый в дальнейшем **«Арендодатель»**, в лице заместителя начальника Управления регулирования землепользования в Центральном административном округе города Москвы Департамента земельных ресурсов города Москвы Леваковой Светланы Ивановны, действующего на основании Положения и доверенности от 22.04.2011 №33-И-1588/11, от имени Правительства Москвы, и **Закрытое акционерное общество Управляющая компания «РВМ Капитал» Д.У. Закрытым паевым инвестиционным фондом недвижимости «РВМ Мегаполис»** в лице Генерального директора Орлова Сергея Владимировича, действующего на основании Устава, именуемое в дальнейшем **«Арендатор «1», Акционерный коммерческий банк «РОСБАНК» (открытое акционерное общество)** в лице старшего Вице-президента Филипьева Александра Николаевича, действующего на основании доверенности от 15.01.2010 №41, именуемый в дальнейшем **«Арендатор «2»**, с другой стороны, заключили настоящее Дополнительное соглашение о нижеследующем:

1. В соответствии со ст.551 и 552 ГК РФ и ст. ст.35, 36 ЗК РФ, Свидетельствами о государственной регистрации права собственности:

- серия 77 АМ № 581491 (09.09.2010 запись в Едином государственном реестре прав на недвижимое имущество и сделок с ним №77-77-11/148/2010-356),
- серия 77 АМ № 581493 (09.09.2010 запись в Едином государственном реестре прав на недвижимое имущество и сделок с ним №77-77-11/148/2010-357),
- серия 77 АМ № 341836 (18.11.2010 запись в Едином государственном реестре прав на недвижимое имущество и сделок с ним №77-77-11/167/2010-081),
- серия 77 АМ № 341837 (18.11.2010 запись в Едином государственном реестре прав на недвижимое имущество и сделок с ним №77-77-11/167/2010-086), выданных Управлением Федеральной службы государственной регистрации, кадастра и картографии по Москве, и распоряжением Департамента земельных ресурсов города от 17.06.2011 № 1835-01 ДЗР «О внесении изменений в договор аренды земельного участка от 30.12.1994 №М-01-001562 (Центральный административный округ города Москвы) в части адресного ориентира и цели предоставления земельного участка»:

1.1. В преамбуле договора аренды земельного участка от 30.12.1994 № М-01-001562 и далее по тексту именовать договор аренды земли от 30.12.1994 № М-01-001562:

« ДОГОВОР АРЕНДЫ
ЗЕМЕЛЬНОГО УЧАСТКА
с множественностью лиц на стороне арендатора »

1.2. Права и обязанности по договору аренды земельного участка от 30.12.1994 № М-01-001562 в части **Арендатора «1»** переходят к **владельцам инвестиционных паев Закрытого паевого инвестиционного фонда недвижимости «РВМ Мегаполис» под управлением Закрытого акционерного общества «РВМ Капитал» Д.У. с 09.09.2010.**

Все права и обязанности по договору аренды **от имени и в интересах владельцев инвестиционных паев Закрытого паевого инвестиционного фонда недвижимости «РВМ Мегаполис»** (правила доверительного управления зарегистрированы ФСФР России от 24.06.2010 за №1820-94152390) **осуществляет Закрытое акционерное общество Управляющая компания «РВМ Капитал».**

1.3. Права и обязанности по договору аренды земельного участка от 30.12.1994 № М-01-001562 в части **Арендатора «2»** переходят к **Акционерному коммерческому банку «РОСБАНК» (открытое акционерное общество) с 18.11.2010.**

2. Изложить раздел 1 договора аренды от 30.12.1994 № М-01-001562 в следующей редакции:

«1.ПРЕДМЕТ ДОГОВОРА И ЦЕЛЬ ПРЕДОСТАВЛЕНИЯ ЗЕМЕЛЬНОГО УЧАСТКА

1.1. Предметом Договора является земельный участок, именуемый в дальнейшем «Участок», площадью 13593 (тринадцать тысяч пятьсот девяносто три) кв.м из состава земель населенных пунктов, кадастровый номер 77:01:0003040:4, имеющий адресный ориентир: г.Москва, ул.Порываевой Маши, вл.34 предоставляемый в пользование на условиях аренды:

Арендатору «1» - Закрытому акционерному обществу Управляющая компания «РВМ Капитал» Д.У. Закрытым паевым инвестиционным фондом недвижимости «РВМ Мегаполис» - для эксплуатации части административного здания в соответствии с установленным разрешенным использованием земельного участка.

Арендатору «2» - Акционерному коммерческому банку «РОСБАНК» (открытое акционерное общество) - для эксплуатации части административного здания в соответствии с установленным разрешенным использованием земельного участка.

1.2. Передача земельного участка по настоящему Договору от Арендодателя к Арендатору совпадает с моментом возникновения правоотношений по Договору.

1.3. Установленная п.1.1 цель предоставления Участка, а также порядок пользования земельным участком определяется Сторонами с учетом долей в праве собственности, иных вещных и обязательственных правах на здание/строение/сооружение и условиями настоящего Договора и могут быть изменены в отношении каждого Арендатора в порядке, установленном п.8.1 настоящего договора.

1.4. Арендаторы выражают согласие на вступление в Договор иных правообладателей частей здания/строения/сооружения (помещений в них) на праве собственности, ином вещном праве и праве аренды, а также согласие на установление права ограниченного пользования земельным участком-казенному предприятию и государственному или муниципальному учреждению, если они будут в установленном порядке расположены в здании. Арендодатель уведомляет Арендаторов о вступлении в Договор новых Арендаторов.

Соглашение о вступлении в настоящий Договор на сторону Арендатора нового лица подписывается Арендодателем и вступающим в Договор Арендатором.

1.5. Арендаторы земельного участка вправе заключить между собой соглашение о порядке пользования земельным участком для обеспечения прохода, проезда, размещения автотранс-

порта, обслуживания здания, охраны, уборки территории и других хозяйственных нужд, с учетом размера долей в праве собственности, иных вещных и обязательственных правах на здание/строение/сооружение, возможного вступления в Договор иных лиц, а также сложившегося порядка пользования земельным участком.

1.6. Границы Участка вынесены на местность в соответствии с действующим законодательством и идентифицированы на прилагаемой к договору копии кадастрового паспорта земельного участка **(приложение 1)**. Копия кадастрового паспорта земельного участка является неотъемлемой частью настоящего Договора.

1.7. На участке расположено: двадцатисемиэтажное монолитно-железнобетонное нежилое здание.

3. Изложить п.2.2.1, 2.2.2, 2.2.3 договора аренды земельного участка от 30.12.1994 № М-01-001562 в следующей редакции:

«2.2.1. Использовать земельный участок в соответствии с целью предоставления.

2.2.2. Любое уточнение места прохождения границ, связанное с изменением площади Участка, а также при изменении доли в праве собственности, иных вещных и обязательственных правах на здание/строение/сооружение (увеличение, уменьшение) в связи с вступлением (выбытием) в/из Договор/а Арендатора/Арендаторов влечет за собой обязанность всех Арендаторов переоформить право пользования применительно к доле в праве собственности, иных вещных и обязательственных правах на здание, строение, сооружение после получения оферты от Арендодателя в указанные им сроки.

2.2.3. Арендатор обязан уведомить Арендодателя в случае передачи третьим лицам права аренды земельного участка.»

4. Признать утратившим силу пункт 2.2.5. раздела «Особые условия» договора аренды земельного участка от 30.12.1994 № М-01-001562.

5. Изложить раздел 3 договора аренды от 30.12.1994 № М-01-001562 в следующей редакции:

«3. СРОК ДЕЙСТВИЯ ДОГОВОРА И АРЕНДНЫЕ ПЛАТЕЖИ.

3.1. Договор заключен сроком до 30 декабря 2043 года.

3.2. Правоотношения по настоящему Договору, как в целом, так и в части, между Арендодателем и Арендаторами возникают с даты вступления в действие настоящего Договора.

Вступающие в Договор новые арендаторы приобретают права и обязанности по настоящему Договору с момента государственной регистрации Соглашения о вступлении в Договор на сторону арендатора, если иное не предусмотрено Соглашением Сторон.

3.3. Действие настоящего Договора прекращается со следующего дня соответствующего месяца и числа последнего года срока, если иное не вытекает из правоотношений Сторон согласно законодательству.

3.4. Действие настоящего Договора прекращается в отношении Арендатора, арендующего государственное имущество, в момент прекращения действия Договора аренды такого имущества.

3.5. Расчетным периодом по настоящему Договору является квартал.

3.6. Арендная плата начисляется со дня, следующего за днем учетной регистрации настоящего Договора в Департаменте земельных ресурсов города Москвы, и вносится Арендаторами ежеквартально равными частями, рассчитанными относительно размера ежегодной арендной платы, не позднее 5 числа первого месяца каждого квартала. Первый арендный платеж при заключении настоящего Договора производится на ближайшую дату платежа, следующую за датой присвоения учетного номера.

3.7. Арендная плата начисляется каждому Арендатору с учетом целевого назначения и применительно к долям в праве собственности, иных вещных и обязательственных правах на здание, строение, сооружение.
3.8. В случае принятия нормативного правового акта г. Москвы, устанавливающего иной, чем в Договоре, срок внесения арендной платы, он принимается к исполнению Сторонами с даты вступления в силу упомянутого акта без внесения изменений в Договор аренды по письменной информации Арендодателя.
3.9. Размер ежегодной арендной платы, расчетный счет, на который она вносится, указаны в **Приложениях №№ 2 и 2а** к настоящему Договору. **Приложения №№ 2 и 2а** является составной и неотъемлемой частью настоящего Договора.
3.10. Размер ежегодной арендной платы изменяется и подлежит обязательной уплате Арендаторами в каждом случае централизованного изменения (введения) ставок арендной платы и/или изменения градостроительных требований использования земельного участка полномочным (уполномоченным) органом государственной власти Российской Федерации и/или г. Москвы без согласования с Арендаторами и без внесения соответствующих изменений и/или дополнений в настоящий Договор. При этом, в случае принятия таких актов, исчисление и уплата Арендаторами арендной платы осуществляется на основании Договора и письменного уведомления Арендодателя об изменении (введении) ставок арендной платы и/или коэффициентов к ставкам арендной платы, в том числе коэффициентов индексации и/или уведомления с расчетом платежей, либо с указанием коэффициентов, начиная с момента введения этих ставок, коэффициентов в действие правовым актам и без внесения изменений, дополнений в настоящий Договор. Уведомление может быть сделано Арендодателем и через средства массовой информации неопределенному кругу лиц, обязательное для Арендаторов. Первый арендный платеж по новым ставкам арендной платы производится Арендаторами на ближайшую дату платежа, следующую после введения новых ставок арендной платы, включая, при необходимости, доплату за предыдущие периоды.
3.11. Установленные льготы по арендной плате и ставки арендной платы не применяются в случае, когда Арендатор передает земельный Участок или расположенные на нем здания, строения, сооружения и помещения в аренду, субаренду или иное возмездное пользование другому юридическому лицу, при этом данная обязанность Арендатора уплачивать арендную плату без применения понижающих коэффициентов и льгот наступает с момента передачи указанного имущества в пользование.»

6. Изложить раздел **4** договора аренды от 30.12.1994 № М-01-001562 в следующей редакции:

«4. ПРАВА И ОБЯЗАННОСТИ АРЕНДОДАТЕЛЯ.

«Арендодатель имеет право:

4.1. Расторгнуть Договор досрочно, в установленном законом порядке, в случае нарушения Арендатором условий Договора, в том числе:

- Не внесения арендной платы в течение двух кварталов подряд;
- использования Участка не по целевому назначению;
- не освоения или не использования Участка в течение трех лет или иных сроков, если иное не установлено законом;
- неисполнения и/или ненадлежащего исполнения условий раздела 4 настоящего Договора;
- использования Участка способами, запрещенными земельным и иным законодательством Российской Федерации и /или г. Москвы;

• осуществления без согласия на то Арендодателя или без регистрации сделок, предусмотренных настоящим Договором, с правом аренды Участка применительно к доле в праве собственности, иных вещных и обязательственных правах на здание, строение, сооружение, размещение без согласия Арендодателя недвижимого имущества иных лиц на Участке;

• в случае признания утратившим силу распорядительного акта, явившегося основанием для заключения настоящего Договора;

• в случае самовольного строительства на Участке.

Расторгнуть настоящий Договор также и по иным основаниям, предусмотренным законодательными актами Российской Федерации и г. Москвы.

4.2. В судебном порядке обратить взыскание на имущество Арендаторов в случае невыполнения ими обязательств по настоящему Договору.

4.3. На возмещение убытков, причиненных Арендаторами, в том числе, досрочным расторжением настоящего Договора по вине Арендаторов.

4.4. Иные права, не урегулированные настоящим Договором, применяются и действуют в соответствии с законодательством Российской Федерации и г. Москвы.

Арендодатель обязан:

4.5. Выполнять в полном объеме все условия настоящего Договора.

4.6. Не вмешиваться в хозяйственную деятельность Арендаторов, если она не наносит ущерба окружающей среде и не нарушает прав и законных интересов других лиц.

4.7. В десятидневный срок опубликовать в средствах массовой информации сведения об изменении своего наименования, места нахождения (почтовый адрес) и места регистрации, платежных и иных реквизитов.

Установленный абзацем первым пункта 3.7. порядок оперативного извещения об изменении указанных реквизитов не требует отдельного дополнительного соглашения к Договору.»

7. Изложить раздел 5 договора аренды от 30.12.1994 № М-01-001562 в следующей редакции:

«5. ПРАВА И ОБЯЗАННОСТИ АРЕНДАТОРА.

Арендаторы имеют право:

5.1. Совершать с письменного согласия Арендодателя (Департамента земельных ресурсов города Москвы) сделки с правом аренды Участка применительно к доле в праве собственности, иных вещных и обязательственных правах на здание, строение, сооружение, в порядке, предусмотренном настоящим Договором, нормативными актами Российской Федерации, г. Москвы и решениями полномочных органов власти с последующей государственной регистрацией.

Арендодатель дает Арендатору согласие на сделку в случае возмездного приобретения (оплаты) Арендатором права аренды земли применительно к доле в праве собственности, иных вещных и обязательственных правах на здание, строение, сооружение;

а) после мотивированного обращения Арендатора к Арендодателю с указанием вида, Сторон и условий сделки с правом аренды земли, применительно к доле в праве собственности, иных вещных и обязательственных правах на здание, строение, сооружение;

б) и последующего предоставления по этой сделке документов для проведения правовой экспертизы, подтверждения со стороны Арендатора надлежащего исполнения обязательств по настоящему Договору и условий, поставленных Арендодателем при даче согласия на совершение сделки.

Согласие Арендодателя удостоверяется соответствующим штампом, проставляемым до государственной регистрации, на документе по сделке.

5.2. С согласия Арендодателя и/или решения полномочного (уполномоченного) органа власти, в установленном порядке сдавать арендуемый по настоящему Договору аренды земельный Участок (часть Участка) в субаренду с множественностью лиц на стороне Арендатора с изменением величины арендной платы по Договору аренды в случаях, если Субарендатор использует Участок под иную цель, нежели та, которая определена настоящим Договором; с государственной регистрацией таких Договоров.

5.3. По истечении срока действия настоящего Договора в преимущественном порядке перед другими лицами заключить Договор аренды на новый срок на согласованных Сторонами условиях по письменному заявлению Арендатора, направленному Арендодателю не позднее, чем за три месяца до истечения срока действия настоящего Договора.

Преимущественное право заключения Договора аренды на новый срок может быть реализовано Арендатором при условии отсутствия градостроительных ограничений на дальнейшую аренду земельного Участка (его части) и отсутствия нарушений им законодательства и/или условий Договора.

5.4. На возмещение убытков, причиненных по вине Арендодателя.

5.5. В целях обеспечения дополнительных гарантий на возмещение убытков заключить договор страхования на случай ухудшения качества земли в результате своей хозяйственной деятельности и стихийных бедствий.

5.6. Иные права, не урегулированные настоящим Договором, применяются и действуют в соответствии законодательством Российской Федерации и г. Москвы.

Арендаторы обязаны:

5.7. Использовать Участок в соответствии с целями и условиями его предоставления и надлежащим образом исполнять все условия настоящего Договора.

5.8. Ежеквартально и в полном объеме уплачивать причитающуюся Арендодателю арендную плату и по требованию Департамента земельных ресурсов города Москвы представлять в Департамент земельных ресурсов города Москвы платежные документы об уплате арендной платы.

5.9. Обеспечить полномочным представителям Арендодателя, органов государственного контроля за использованием и охраной земель свободный доступ на Участок. Выполнять в соответствии с требованиями эксплуатационных служб условия эксплуатации городских подземных и наземных коммуникаций, сооружений, дорог и проездов и т.п., расположенных на Участке. При необходимости проведения на Участке городскими службами и организациями аварийно - ремонтных работ, иных подобных работ обеспечить им беспрепятственный доступ и возможность выполнения этих работ на Участке.

5.10. Получать согласие на сделки с правом аренды и/или земельным Участком, совершаемые на основании законодательства Российской Федерации и г. Москвы и с соблюдением правил настоящего Договора, и заключать в этих случаях дополнительные соглашения с Арендодателем.

5.11. После подписания данного Договора и/или дополнительных соглашений к нему Арендатор обязан обратиться с заявлением о государственной регистрации.

5.12. Письменно известить Арендодателя в случае отчуждения принадлежащих Арендатору зданий и иных сооружений, расположенных на Участке, их частей или долей в праве на эти объекты в течение десяти дней с момента регистрации сделки и в тот же срок обратиться с ходатайством в Департамент земельных ресурсов города Москвы об изменении, либо прекращении ранее установленного права на Участок (его часть).

5.13. Не осуществлять на Участке работы без разрешения соответствующих компетентных органов (архитектурно-градостроительных, пожарных, санитарных, природоохранных и других органов), для проведения которых требуется соответствующее решение.

5.14. Не нарушать прав соседних землепользователей, не допускать действий, приводящих к ухудшению экологической обстановки на арендуемом Участке и прилегающих к нему территориях.

5.15. Письменно в десятидневный срок уведомить Арендодателя об изменении своего наименования, места нахождения (почтовый адрес) и места регистрации юридического лица, платежных и иных реквизитов.

5.16. Исполнять иные обязанности, предусмотренные законодательными актами Российской Федерации и г.Москвы.»

8 . Изложить раздел 8 договора аренды от 30.12.1994 № М-01-001562 в следующей редакции:

« 8.САНКЦИИ

8.1. За неисполнение или ненадлежащее исполнение условий Договора виновная Сторона несет ответственность, предусмотренную действующим законодательством и настоящим Договором.

8.2. В случае, если Арендатором в двухнедельный срок не направлено Арендодателю уведомление о передаче Арендатором своих прав аренды в залог (ипотеку), в совместную деятельность, в качестве вклада в уставный капитал юридического лица или отчуждения права аренды, обращение о внесении изменений в Договор в части замены стороны по Договору после государственной регистрации соответствующей сделки по передаче прав и обязанностей, а также в случае предоставления Участка другим лицам в безвозмездное или возмездное пользование (субаренду) без уведомления Арендодателя либо использования земельного участка не по целевому назначению Арендатор уплачивает Арендодателю неустойку (штраф) в размере годовой арендной платы, рассчитанной по ставкам текущего года без учета льгот (при их наличии у Арендатора) по арендной плате за землю.

8.3. В случае неисполнения или ненадлежащего исполнения по вине Арендатора обязательств, указанных в 4 разделе «Права и обязанности арендатора» и касающихся вопросов использования Участка, Арендатор уплачивает Арендодателю неустойку (штраф) в размере годовой арендной платы, рассчитанной по ставкам текущего года без учета льгот (при их наличии у Арендатора) по арендной плате за землю.

8.4. Ответственность Сторон за нарушение обязательств по Договору при действии обстоятельств непреодолимой силы регулируется гражданским законодательством Российской Федерации.»

9. Изложить раздел 9 договора аренды от 30.12.1994 № М-01-001562 в следующей редакции:

« 9. ИЗМЕНЕНИЕ, РАСТОРЖЕНИЕ И ПРЕКРАЩЕНИЕ ДОГОВОРА

9.1. Изменения и/или дополнения к настоящему Договору могут быть сделаны Сторонами в письменной форме, если иное не предусмотрено действующим законодательством Российской Федерации либо Договором.

Изменения и/или дополнения Договора, регулирующие отношения между Арендодателем и отдельным Арендатором и не затрагивающие прав и обязанностей по Договору иных Арендаторов, оформляются дополнительным соглашением между Арендодателем и заинтересованным Арендатором.

Прекращение действия Договора в отношении одного из Арендаторов не является основанием для прекращения действия Договора в отношении других Арендаторов.

9.2. До истечения срока действия Договора Арендатор обязан принять меры к освобождению Участка (кроме законно созданных зданий, строений и/или сооружений, являющихся недвижимым имуществом) и возвратить Арендодателю Участок в последний день действия Договора, за исключением случаев, предусмотренных законодательными актами или настоящим Договором.

Возврат Участка может производиться по акту сдачи-приемки по требованию Арендодателя. В случае, если Арендатор продолжает использовать Участок после истечения срока Договора при отсутствии возражений со стороны Арендодателя, настоящий Договор возобновляется на тех же условиях на неопределенный срок, в том числе с обязательной уплатой арендной платы. В этом случае каждая из Сторон вправе в любое время отказаться от Договора, предупредив об этом другую Сторону за три месяца.

В случае, если Арендодатель возражает против использования Арендатором Участка после истечения срока Договора, то его действие прекращается в последний день срока Договора.»

10. Настоящее Дополнительное соглашение считать неотъемлемой частью договора земельного участка от 30.12.1994 № М-01-001562.

11. Настоящее Дополнительное соглашение вступает в силу с момента его государственной регистрации.

12. Настоящее Дополнительное соглашение составлено в пяти экземплярах, имеющих равную силу для каждой из Сторон.

13. ЮРИДИЧЕСКИЕ АДРЕСА СТОРОН:

Арендодатель:	Арендатор «1»:
Департамент земельных ресурсов города Москвы	**Закрытое акционерное общество Управляющая компания «РВМ Капитал» Д.У. Закрытым паевым инвестиционным фондом недвижимости «РВМ Мегаполис**
Юридический адрес: 113054, г.Москва, ул.Бахрушина, д.20	Юридический адрес: 105062, г.Москва, ул.Покровка, д.42, стр.5
Почтовый адрес: 113054, г.Москва, ул.Бахрушина, д.20	**Почтовый адрес:** 105062, г.Москва, ул.Покровка, д.42, стр.5
ИНН 7705031674, ОКПО 16412348,	ИНН/КПП 7722563196/770901001, ОКПО ~~72053367~~, 94152390
Расчетный счет № 40201810200000000001	Расчетный счет № 40701810500160080010
в Отделение 1 Московского ГТУ Банка России г. Москва 705	в ОАО Банк «ВТБ»
Лицевой счет № 0307111000450284	корреспондентский счет № 30101810700000000187
БИК 044552730,	БИК 044525187
Валютный счет №	Валютный счет №
В	в
Валютный корреспондентский счет №	Валютный корреспондентский счет №
БИК	БИК
Телефон 959-18-43	Телефон 660-70-30
Телефакс	Телефакс
Телекс и код	Телекс и код

14.ПОДПИСИ СТОРОН.

14.1. От Арендодателя:
Заместитель начальника УРЗ ЦАО

_____ С.Ю.Левакова
"___" _____ 20___г.
м.п.

От Арендатора «1»:
Генеральный директор

_____ С.В.Орлов
"___" _____ 20___г.
м.п.

Исп. Капитонова Т.А.

15. ЮРИДИЧЕСКИЕ АДРЕСА СТОРОН:

Арендодатель:	**Арендатор «2»:**
Департамент земельных ресурсов города Москвы	**Акционерный коммерческий банк «РОСБАНК» (открытое акционерное общество)**
Юридический адрес: 113054, г.Москва, ул.Бахрушина, д.20	Юридический адрес: 107078, г.Москва, ул.Маши Порываевой, д.11
Почтовый адрес: 113054, г.Москва, ул.Бахрушина, д.20	**Почтовый адрес:** 107078, г.Москва, ул.Маши Порываевой, д.11
ИНН 7705031674, ОКПО 16412348,	ИНН/КПП 7730060164/997950001 ОКПО ~~17522116~~, ~~94152390~~ 17522116
Расчетный счет № 40201810200000000001	Расчетный счет №
в Отделение 1 Московского ГТУ Банка России г. Москва 705	в ОПЕРУ Московского ГТУ Банка России
Лицевой счет № 0307111000450284	корреспондентский счет № 30101810000000000256
БИК 044552730,	БИК 044525256
Валютный счет №	Валютный счет №
В	в
Валютный корреспондентский счет №	Валютный корреспондентский счет №
БИК	БИК
Телефон 959-18-43	Телефон 787-41-02
Телефакс	Телефакс
Телекс и код	Телекс и код

16.ПОДПИСИ СТОРОН.

16.1. От Арендодателя:
Заместитель начальника УРЗ ЦАО

_____ С.И.Левакова
" " _____ 20___г.
м.п.

От Арендатора «2»:
Старший Вице-президент

_____ А.Н.Филипьев
" _____ 20___г.

Исп. Капитонова Т.А.

Приложение 1 к Дополнительному соглашению № М-01-001562 от «08» августа 2011 г.

Федеральное государственное учреждение "Земельная кадастровая палата" по г. Москве
(наименование органа кадастрового учета)

КАДАСТРОВЫЙ ПАСПОРТ ЗЕМЕЛЬНОГО УЧАСТКА (выписка из государственного кадастра недвижимости)

20.04.2011 № 77/501/11-20153

В.1

1	Кадастровый номер 77:01:0003040:4			2	Лист № 1	3	Всего листов: 3	
	Общие сведения							
4	Предыдущие номера: —			6	Дата внесения номера в государственный кадастр недвижимости: 11.04.2007			
5	—							
7	Местоположение: г. Москва, ул. Порываевой Маши, вл. 34							
8	Категория земель:							
8.1	Земли сельскохозяйственного назначения	Земли населенных пунктов	Земли промышленности, энергетики, транспорта, связи, радиовещания, телевидения, информатики, земли для обеспечения космической деятельности, земли обороны, безопасности и земли иного специального назначения	Земли особо охраняемых территорий и объектов	Земли лесного фонда	Земли водного фонда	Земли запаса	Категория не установлена
8.2	—	весь	—	—	—	—	—	—
9	Разрешенное использование: земельные участки, предназначенные для размещения административных и офисных зданий (1.2.7)							
10	Фактическое использование/характеристика деятельности: —							
11	Площадь: 13593 кв. м	12	Кадастровая стоимость (руб.): 708127199.07	13	Удельный показатель кадастровой стоимости (руб./м²): 52094.99	14	Система координат: СК кадастрового округа	
15	Сведения о правах: Сведения о регистрации прав отсутствуют							
16	Особые отметки: Кадастровый номер 77:01:0003040:4 равнозначен кадастровому номеру 77:01:03040:004							
17	—							
18	Дополнительные сведения для регистрации прав на образованные земельные участки	18.1	Номера образованных участков: —					
		18.2	Номер участка, преобразованного в результате выдела: —					
		18.3	Номера участков, подлежащих снятию с кадастрового учета: —					

Инженер 2 категории
(наименование должности)

М.П. (подпись)

А.С. Лесина
(инициалы, фамилия)

КАДАСТРОВЫЙ ПАСПОРТ ЗЕМЕЛЬНОГО УЧАСТКА (выписка из государственного кадастра недвижимости) **В.2**

20.04.2011 № 77/501/11-20153

1	Кадастровый номер 77:01:0003040:4	2	Лист №2	3	Всего листов: 3
4	План (чертеж, схема) земельного участка				
5	Масштаб 1:2000				

Инженер 2 категории
(наименование должности)

А.С. Лесина
(инициалы, фамилия)

КАДАСТРОВЫЙ ПАСПОРТ ЗЕМЕЛЬНОГО УЧАСТКА (выписка из государственного кадастра недвижимости) **В.3**

20.04.2011 № 77/501/11-20153

1	Кадастровый номер 77:01:0003040:4				2	Лист № 3	3	Всего листов: 3
4	**Сведения о частях земельного участка и обременениях**							
	№ п/п	Учетный номер части	Площадь (м²)	Характеристика	Лица, в пользу которых установлены обременения			
	1	—	весь	Аренда	Общество с ограниченной ответственностью "Сахарова Бизнес Плаза"			
	2	—	весь	Прочие ограничения (обременения)	Мэрия (Администрация) г. Москвы			

Инженер 2 категории
(наименование должности)

М.П. (подпись)

А.С. Лесина
(инициалы, фамилия)

NEO
Отчет об оценке №ОКНИП-СО-0476/18-6 от 24.06.2021 г.
для ЗАО УК "РВМ Капитал"
Д. У. ЗПИФ недвижимости "РВМ Мегаполис"

Приложение 2 к Дополнительному соглашению
№ М-01-001562___
от «08» августа 2011 г.

АРЕНДНАЯ ПЛАТА ФЛС № М-01-001562-004

Арендатор «1»: Закрытое акционерное общество Управляющая компания «РВМ Капитал» Д.У. Закрытым паевым инвестиционным фондом недвижимости «РВМ Мегаполис

Адрес участка: ул.Порываевой Маши, вл.34

Кадастровый номер 77:01:0003040:4

1. ИСХОДНЫЕ ДАННЫЕ ДЛЯ РАСЧЕТА ЕЖЕГОДНОЙ АРЕНДНОЙ ПЛАТЫ

1.1. Площадь участка, всего	кв.м	13 593
1.2. Кадастровая стоимость земельного участка*	руб.	708 127 199.07
1.3. Доля арендатора для расчета арендной платы	кв.м	8 331
1.4. Ставка арендной платы в % от кадастровой стоимости	%	1,5
1.5. Годовая арендная плата* с 09.09.2010	**руб.**	6 510 050.43

* В случае изменения кадастровой стоимости участка годовая арендная плата определяется плательщиком самостоятельно на основании уведомления Арендодателя.

2. СРОК ВНЕСЕНИЯ ПЛАТЕЖА

2.1.Арендная плата за землю уплачивается ежеквартально равными долями не позднее 5 числа первого месяца квартала.

2.2. Пеня начисляется на сумму недоимки за каждый календарный день просрочки платежа и определяется в процентах от неуплаченной суммы арендной платы. Процентная ставка пени составляет 1/300 от действующей в это время ставки рефинансирования ЦБРФ.

3. БАНКОВСКИЕ РЕКВИЗИТЫ ДЛЯ ПЕРЕЧИСЛЕНИЯ АРЕНДНОЙ ПЛАТЫ

Получатель платежа: ИНН 7705031674 КПП 770501001
Управление федерального казначейства МФ РФ по г.Москве
(для Департамента земельных ресурсов города Москвы)
Расчетный счет № 40101810800000010041
Банк получателя: Отделение 1 Московского ГТУ Банка России, г.Москва 705
БИК 044583001
Поле 101 платежного поручения 08
КБК
ОКАТО 45286565000
Назначение платежа: Арендная плата за землю за __ квартал _____ года ФЛС
№ М- - - 001. НДС не облагается.

4. Примечание

Расчет ежегодной арендной платы произведен на основании постановления Правительства Москвы от 25.04.2006 № 273-ПП «О совершенствовании порядка установления ставок арендной платы за землю в городе Москве» и кадастрового паспорта земельного участка.

5. ПОДПИСИ СТОРОН

От Арендодателя:
Заместитель начальника УРЗ ЦАО

_____ С.И.Левакова
"__" _____ 20__ г.
м.п.

От Арендатора «1»:
Генеральный директор

_____ С.В.Орлов
"__" _____ 20__ г.
м.п.

Исп. Капитонова Т.А.

Приложение 2а к Дополнительному соглашению
№ М-01-001562__
от «08» августа 2011 г.

АРЕНДНАЯ ПЛАТА ФЛС № М-01-001562-003

Арендатор «2»: Акционерный коммерческий банк «РОСБАНК» (открытое акционерное общество)

Адрес участка: ул.Порываевой Маши, вл.34

Кадастровый номер 77:01:0003040:4

1. ИСХОДНЫЕ ДАННЫЕ ДЛЯ РАСЧЕТА ЕЖЕГОДНОЙ АРЕНДНОЙ ПЛАТЫ

1.1. Площадь участка, всего	кв.м	13 593
1.2. Кадастровая стоимость земельного участка*	руб.	708 127 199.07
1.3. Доля арендатора для расчета арендной платы	кв.м	5 262
1.4. Ставка арендной платы в % от кадастровой стоимости	%	**1,5**
1.5. Годовая арендная плата* с 18.11.2010	**руб.**	4 111 857.56

* В случае изменения кадастровой стоимости участка годовая арендная плата определяется плательщиком самостоятельно на основании уведомления Арендодателя.

2. СРОК ВНЕСЕНИЯ ПЛАТЕЖА

2.1.Арендная плата за землю уплачивается ежеквартально равными долями не позднее 5 числа первого месяца квартала.

2.2. Пеня начисляется на сумму недоимки за каждый календарный день просрочки платежа и определяется в процентах от неуплаченной суммы арендной платы. Процентная ставка пени составляет 1/300 от действующей в это время ставки рефинансирования ЦБРФ.

3. БАНКОВСКИЕ РЕКВИЗИТЫ ДЛЯ ПЕРЕЧИСЛЕНИЯ АРЕНДНОЙ ПЛАТЫ

Получатель платежа: ИНН 7705031674 КПП 770501001
Управление федерального казначейства МФ РФ по г.Москве
(для Департамента земельных ресурсов города Москвы)
Расчетный счет № 40101810800000010041
Банк получателя: Отделение 1 Московского ГТУ Банка России, г.Москва 705
БИК 044583001
Поле 101 платежного поручения 08
КБК
ОКАТО 45286565000
Назначение платежа: Арендная плата за землю за __ квартал _____ года ФЛС
№ *М-__-_____-001*. НДС не облагается.

4. Примечание

Расчет ежегодной арендной платы произведен на основании постановления Правительства Москвы от 25.04.2006 № 273-ПП «О совершенствовании порядка установления ставок арендной платы за землю в городе Москве» и кадастрового паспорта земельного участка.

5. ПОДПИСИ СТОРОН

От Арендодателя:
Заместитель начальника УРЗ ЦАО
_____ С.И.Левакова
"__" _____ 20__ г.
м.п.

Исп. Капитонова Т.А.

От Арендатора «2»:
Старший Вице-президент
_____ А.Н.Филипьев
"__" _____ 20__ г.

Старший вице-президент
ЗАО АКБ "РОСБАНК"
А.Н. Филичьев

Пронумеровано, сброшюровано
и скреплено печатью 14 листов
«14» июля 2011 г.
Исполнитель: Капитонова Т.В.

ЗАО УК «РВМ Капитал» ДУ ЗПИФ недвижимости «РВМ Мегаполис»

№	Должность	Ф.И.О.	Подпись	Дата
1	Менеджер договора			
2	Руководитель по направлению			
3	Финансовый директор			
4	Главный бухгалтер/бухгалтер			
5	Юридический контроль			
6	Контролер			

Согласие
специализированного
депозитария получено
Дата
20.04.2011 г.
Ответственный
сотрудник
ДВУО


и скреплено печатью 3 листов
Исполнитель:


Согласие
специализированного
депозитария получено
Дата
30.08.21
Ответственный
сотрудник
ДВУО


ЗАО УК «РВМ Капитал» ДУ ЗПИФ недвижимости «РВМ Мегаполис»
№ Должность Ф.И.О. Подпись Дата
1 Менеджер договора
2 Руководитель по направлению
3 Финансовый директор
4 Главный бухгалтер/бухгалтер
5 Юридический контроль
6 Контролер

экз. ЗАО УК "РВМ Капитал"

Учетный номер
Дополнительного соглашения
№М-01-001562/ _____
от «02» октября 2012 г.

ДОПОЛНИТЕЛЬНОЕ СОГЛАШЕНИЕ
К ДОГОВОРУ АРЕНДЫ ЗЕМЕЛЬНОГО УЧАСТКА
с множественностью лиц на стороне арендатора
от 30.12.1994 № М-01-001562
г.Москва, ул.Порываевой Маши, вл.34

г. Москва

Департамент земельных ресурсов города Москвы, именуемый в дальнейшем **«Арендодатель»**, в лице начальника Управления регулирования землепользования в Центральном административном округе города Москвы Департамента земельных ресурсов города Москвы Игнатова Антона Сергеевича, действующего на основании Положения и доверенности от 10.01.2012 №33-И-38/12, от имени Правительства Москвы и **Закрытое акционерное общество Управляющая компания «РВМ Капитал» Д.У. Закрытым паевым инвестиционным фондом недвижимости «РВМ Мегаполис»** в лице Генерального директора Орлова Сергея Владимировича, действующего на основании Устава, именуемое в дальнейшем **«Арендатор «1»** с другой стороны, заключили настоящее Дополнительное соглашение о нижеследующем:

1. В соответствии с обращением **«Арендатора «1»** от 27.04.2012 вх.№33-1-7689/12 Приложение 2 к дополнительному соглашению от 08.08.2011 к договору аренды земельного участка с множественность лиц на стороне арендатора от 30.12.1994 № М-01-001562 по расчету арендной платы изложить в редакции Приложения 1 к настоящему Дополнительному соглашению.

2. Настоящее Дополнительное соглашение является неотъемлемой частью договора аренды земельного участка с множественность лиц на стороне арендатора от 30.12.1994 № М- 01-001562.

3. Настоящее Дополнительное соглашение вступает в силу с момента его государственной регистрации.

4. Настоящее Дополнительное соглашение составлено в четырех экземплярах, имеющих равную силу для каждой из Сторон.

5. ЮРИДИЧЕСКИЕ АДРЕСА СТОРОН:

Арендодатель:	**Арендатор «1»:**
Департамент земельных ресурсов города Москвы	**Закрытое акционерное общество Управляющая компания «РВМ Капитал» Д.У. Закрытым паевым инвестиционным фондом недвижимости «РВМ Мегаполис»**
Юридический адрес: 113054, г.Москва, ул.Бахрушина, д.20	Юридический адрес: 105062, г.Москва, ул.Покровка, д.42, стр.5
Почтовый адрес: 113054, г.Москва, ул.Бахрушина, д.20	**Почтовый адрес:** 105062, г.Москва, ул.Покровка, д.42, стр.5
ИНН 7705031674 ОКПО 16412348	ИНН/КПП 7722563196/770901001, ОКПО 72053367,
Расчетный счет № 40201810200000000001	Расчетный счет № 40701810500160080010
в Отделение 1 Московского ГТУ Банка России г. Москва 705	в ОАО Банк ВТБ
Лицевой счет № 0307111000450284	корреспондентский счет № 30101810700000000187
БИК 044552730	БИК 044525187
Валютный счет №	Валютный счет №
В	в
Валютный корреспондентский счет №	Валютный корреспондентский счет №
БИК	БИК
Телефон 959-18-43	Телефон 660-70-30
Телефакс	Телефакс
Телекс и код	Телекс и код

6.ПОДПИСИ СТОРОН.

6.1. От Арендодателя:
Начальник УРЗ ЦАО

А.С.Игнатов
" " 20 г.
м.п.

Исп. Капитонова Т.А.

От Арендатора «1»:
Генеральный директор

С.В.Орлов
" " 20 __
м.п.

Управляющая компания "РВМ Капитал"

Приложение №1
к Дополнительному соглашению
№ М-01-001562___
от «02» октября 2012г.

АРЕНДНАЯ ПЛАТА ФЛС № М-01-001562 -004

Арендатор «1»: Закрытое акционерное общество Управляющая компания «РВМ Капитал» Д.У. Закрытым паевым инвестиционным фондом недвижимости «РВМ Мегаполис»
Адрес участка: ул.Порываевой Маши, вл.34
Кадастровый номер 77:01:0003040:4

1. ИСХОДНЫЕ ДАННЫЕ ДЛЯ РАСЧЕТА ЕЖЕГОДНОЙ АРЕНДНОЙ ПЛАТЫ

1.1. Площадь участка, всего	кв.м	13 593
1.2. Кадастровая стоимость земельного участка*	руб.	708 127 199.07
1.3. Доля арендатора для расчета арендной платы	кв.м	8 331
1.4. Ставка арендной платы в % от кадастровой стоимости	%	**1,5**
1.5. Годовая арендная плата* с 18.11.2010	**руб.**	6 510 050.43

* В случае изменения кадастровой стоимости участка годовая арендная плата определяется плательщиком самостоятельно на основании уведомления Арендодателя.

2. СРОК ВНЕСЕНИЯ ПЛАТЕЖА

2.1. Арендная плата за землю уплачивается ежеквартально равными долями не позднее 5 числа первого месяца квартала.

2.2. Пеня начисляется на сумму недоимки за каждый календарный день просрочки платежа и определяется в процентах от неуплаченной суммы арендной платы. Процентная ставка пени составляет 1/300 от действующей в это время ставки рефинансирования ЦБ РФ.

3. БАНКОВСКИЕ РЕКВИЗИТЫ ДЛЯ ПЕРЕЧИСЛЕНИЯ АРЕНДНОЙ ПЛАТЫ

Получатель платежа: ИНН 7705031674 КПП 770501001
Управление федерального казначейства МФ РФ по г.Москве
(для Департамента земельных ресурсов города Москвы)
Расчетный счет № 40101810800000010041
Банк получателя: Отделение 1 Московского ГТУ Банка России, г.Москва 705
БИК 044583001
Поле 101 платежного поручения 08
КБК
ОКАТО 45286565000
Назначение платежа: Арендная плата за землю за квартал года ФЛС
N° М- - - 001. НДС не облагается.

4. Примечание

Расчет ежегодной арендной платы произведен на основании постановления Правительства Москвы от 25.04.2006 № 273-ПП «О совершенствовании порядка установления ставок арендной платы за землю в городе Москве» и кадастрового паспорта земельного участка.

5. ПОДПИСИ СТОРОН

От Арендодателя:
Начальник УРЗ ЦАО
_____ А.С.Игнатов
«__» _____ 20 г.
М.П.
Исп. Капитонова Т.А.

От Арендатора «1»:
Генеральный директор
_____ С.В.Орлов
«__» _____ 20 г.
М.П.

Учетный номер
Дополнительного соглашения
№ М-01-001562/ _____
от «27» 04 2017 г.

ДОПОЛНИТЕЛЬНОЕ СОГЛАШЕНИЕ
К ДОГОВОРУ АРЕНДЫ ЗЕМЕЛЬНОГО УЧАСТКА
с множественностью лиц на стороне арендатора
от 30.12.1994 № М-01-001562

г. Москва

Департамент городского имущества города Москвы, именуемый в дальнейшем **«Арендодатель»**, в лице заместителя начальника Управления оформления вторичных имущественно-земельных отношений Департамента городского имущества города Москвы Смирновой Светланы Борисовны, действующего на основании доверенности, бланк серии 77 АВ № 3038959, удостоверенной Чайлиным Сергеем Анатольевичем, временно исполняющим обязанности нотариуса города Москвы Милевского Владислава Геннадиевича 20 января 2017 года, о чем внесена запись в реестр за № 12-1-195, от имени Правительства Москвы, с одной Стороны, **Закрытое акционерное общество Управляющая компания «РВМ Капитал» Д.У. Закрытым паевым инвестиционным фондом недвижимости «РВМ Мегаполис»**, в лице Генерального директора Орлова Сергея Владимировича, действующего на основании Устава и Правил доверительного управления, зарегистрированных ФСФР России 24.06.2010г. № 1820-94152390, именуемое в дальнейшем **«Арендатор «1»** с другой Стороны, заключили настоящее Дополнительное соглашение о нижеследующем:

1. В соответствии с обращением **Арендатора «1»** от 25.01.2017 вх. № 33-5-10761/17 и в соответствии с распоряжением Департамента городского имущества города Москвы от 28 декабря 2016 № 41100 «Об изменении разрешенного использования земельного участка с кадастровым номером 77:01:0003040:4» и в целях приведения сведений о земельном участке в соответствие со сведениями о земельном участке, содержащимися в Едином государственном реестре недвижимости об основных характеристиках и зарегистрированных правах на объект недвижимости в пункте 1.1. раздела 1 «Предмет договора и цель предоставления земельного участка» договора аренды земельного участка с множественностью лиц на стороне арендатора от 30.12.1994 № М-01-001562 второй абзац изложить в следующей редакции:

«Арендатору «1» - для эксплуатации помещений в здании под административные цели, предприятие общественного питания, объекты торговли, бытового обслуживания, физической культуры и спорта и гараж в соответствии с установленным разрешенным использованием земельного участка. Разрешенное использование Участка согласно выписке из Единого государственного реестра недвижимости об основных характеристиках и зарегистрированных правах на объект недвижимости «деловое управление (4.1) (земельные участки, предназначенные для размещения офисных зданий делового и коммерческого назначения (1.2.7)); обслуживание автотранспорта (4.9) (земельные участки, предназначенные для размещения гаражей и автостоянок (1.2.3)); общественное питание (4.6) (земельные участки, предназначенные для размещения объектов торговли, общественного питания и бытового обслуживания (1.2.5)); магазины (4.4) (земельные участки, предназначенные для размещения объектов торговли, общественного питания и бытового обслуживания (1.2.5)); спорт (5.1) (земельные участки, предназначенные для размещения административных зданий, объектов образования, науки, здравоохранения и социального обеспечения, физической культуры и спорта, культуры, искусства, религии (1.2.17)); банковская и страховая деятельность (4.5) (земельные участки, предназначенные для размещения офисных зданий делового и коммерческого назначения (1.2.7)); обслуживания автотранспорта (4.9)

(земельные участки, предназначенные для размещения объектов торговли, общественного питания и бытового обслуживания (1.2.5)); бытовое обслуживание (3.3) (земельные участки, предназначенные для размещения объектов торговли, общественного питания и бытового обслуживания (1.2.5))».

2. Приложение к договору аренды земельного участка с множественностью лиц на стороне арендатора от 30.12.1994 № М-01-001562 по расчету арендной платы для Арендатора «1» изложить в редакции Приложения 1 по расчету арендной платы к настоящему Дополнительному соглашению, которое является неотъемлемой частью договора аренды земельного участка с множественностью лиц на стороне арендатора от 30.12.1994 № М-01-001562.

3. Настоящее Дополнительное соглашение считать неотъемлемой частью договора аренды земельного участка от 30.12.1994 № М-01-001562.

4. Настоящее Дополнительное соглашение вступает в силу с момента его государственной регистрации.

5. Настоящее Дополнительное соглашение составлено в четырех экземплярах, имеющих равную силу для каждой из Сторон.

6. Юридические и банковские реквизиты Сторон:

Арендодатель	**Арендатор «1»**
Департамент городского имущества города Москвы	**Закрытое акционерное общество Управляющая компания «РВМ Капитал» Д.У. Закрытым паевым инвестиционным фондом недвижимости «РВМ Мегаполис»**
Юридический адрес: 125009, г.Москва, Газетный пер., д.1/12	**Юридический адрес:** 105064, г.Москва, ул.Земляной Вал, д.9
Почтовый адрес: 115054, г.Москва, ул.Бахрушина, д.20	**Почтовый адрес:** 105064, г.Москва, ул.Земляной Вал, д.9
ИНН 7705031674, ОКПО 16412348, ОКВЭД 84.11.21	ИНН/КПП 7722563196/770901001 ОКПО
Расчетный счет № 40201810445250000179	Расчетный счет № 40701810896430000035
в ГУ Банка России по ЦФО	в ПАО РОСБАНК
Лицевой счет № 0307111000450284	Корреспондентский счет № 30101810000000000256
БИК 044525000	БИК 044525256
Телефон	Телефон 8(495)660-70-30

7. Подписи Сторон

От Арендодателя:
Заместитель начальника Управления оформления вторичных имущественно-земельных отношений Департамента городского имущества города Москвы

_____ С.Б.Смирнова

Исполнитель: Бурлакова Т.В.

От Арендатора «1»:
Генеральный директор ЗАО Управляющей компании «РВМ Капитал» Д.У. Закрытым паевым инвестиционным фондом недвижимости «РВМ Мегаполис»

_____ С.В.Орлов

Приложение к дополнительному соглашению к договору аренды земельного участка
от 30.12.1994 № М-01-001562

АРЕНДНАЯ ПЛАТА ФЛС № М-01-001562 - 00

Арендатор «1»: Закрытое акционерное общество Управляющая компания «РВМ Капитал» Д.У. Закрытым паевым инвестиционным фондом недвижимости «РВМ Мегаполис»

Адрес участка: ул.Маши Порываевой, вл.34

Кадастровый номер 77:01:0003040:4

1. ИСХОДНЫЕ ДАННЫЕ ДЛЯ РАСЧЕТА ЕЖЕГОДНОЙ АРЕНДНОЙ ПЛАТЫ

1.1. Площадь участка, всего	кв.м	13593
1.2. Доля арендатора для расчета арендной платы	кв.м	8331
1.3.Кадастровая стоимость земельного участка* с 01.01.2017	руб.	1 680 283 063.05
1.4. Ставка арендной платы в % от кадастровой стоимости	%	1.5
1.5. Годовая арендная плата* 01.01.2017	**руб.**	**15 447 404.77**

* В случае изменения кадастровой стоимости участка годовая арендная плата определяется плательщиком самостоятельно на основании уведомления Арендодателя.

2. СРОК ВНЕСЕНИЯ ПЛАТЕЖА

2.1.Арендная плата за землю уплачивается ежеквартально равными долями не позднее 5 числа первого месяца квартала.

2.2. Пеня начисляется на сумму недоимки за каждый календарный день просрочки платежа и определяется в процентах от неуплаченной суммы арендной платы. Процентная ставка пени составляет 1/300 от действующей в это время ставки рефинансирования ЦБРФ.

3. БАНКОВСКИЕ РЕКВИЗИТЫ ДЛЯ ПЕРЕЧИСЛЕНИЯ АРЕНДНОЙ ПЛАТЫ

Получатель платежа: ИНН 7705031674 КПП 770301001
Управление Федерального казначейства по г.Москве (Департамент городского имущества города Москвы)
Расчетный счет № 40101810045250010041
Банк получателя: ГУ Банка России по ЦФО
БИК 044525000
КБК 07111105011028001120
ОКТМО 45 378 000
Назначение платежа: Арендная плата за землю за __ квартал _____ года ФЛС № М-01-001562 - 00 . НДС не облагается.

4. Примечание

Расчет ежегодной арендной платы произведен на основании постановления Правительства Москвы от 25.04.2006 № 273-ПП «О совершенствовании порядка установления ставок арендной платы за землю в городе Москве» и Выписки из Единого государственного реестра недвижимости об основных характеристиках и зарегистрированных правах на объект недвижимости.

5. ПОДПИСИ СТОРОН

От Арендодателя:
Заместитель начальника Управления оформления вторичных имущественно-земельных отношений Департамента городского имущества города Москвы

_____ С.Б.Смирнова

От Арендатора «1»:
Генеральный директор ЗАО Управляющей компании «РВМ Капитал» Д.У. Закрытым паевым инвестиционным фондом недвижимости «РВМ Мегаполис»

_____ С.В.Орлов

Исполнитель:
Бурьянова Т.В.



Прошито, пронумеровано и скреплено печатью
5 (пять) лист
Генеральный директор
ЗАО УК «РВМ Капитал»
С.В. Орлов

Учетный номер
Дополнительного соглашения
№ М-01-001562/ ____
от «08» августа 2011 г.

Управление Федеральной службы государственной регистрации, кадастра и картографии по Москве
Номер регистрационного округа
Произведена государственная регистрация
Дата
Номер
(Ф.И.О.)

ДОПОЛНИТЕЛЬНОЕ СОГЛАШЕНИЕ
К ДОГОВОРУ АРЕНДЫ ЗЕМЕЛЬНОГО УЧАСТКА
от 30.12.1994 № М-01-001562
г.Москва, ул.Порываевой Маши, вл.34

г. Москва

Департамент земельных ресурсов города Москвы, именуемый в дальнейшем **«Арендодатель»**, в лице заместителя начальника Управления регулирования землепользования в Центральном административном округе города Москвы Департамента земельных ресурсов города Москвы Леваковой Светланы Ивановны, действующего на основании Положения и доверенности от 22.04.2011 №33-И-1588/11, от имени Правительства Москвы, и **Закрытое акционерное общество Управляющая компания «РВМ Капитал» Д.У. Закрытым паевым инвестиционным фондом недвижимости «РВМ Мегаполис»** в лице Генерального директора Орлова Сергея Владимировича, действующего на основании Устава, именуемое в дальнейшем **«Арендатор «1», Акционерный коммерческий банк «РОСБАНК» (открытое акционерное общество)** в лице старшего Вице-президента Филипьева Александра Николаевича, действующего на основании доверенности от 15.01.2010 №41, именуемый в дальнейшем **«Арендатор «2»**, с другой стороны, заключили настоящее Дополнительное соглашение о нижеследующем:

1. В соответствии со ст.551 и 552 ГК РФ и ст. ст.35, 36 ЗК РФ, Свидетельствами о государственной регистрации права собственности:

- серия 77 АМ № 581491 (09.09.2010 запись в Едином государственном реестре прав на недвижимое имущество и сделок с ним №77-77-11/148/2010-356),
- серия 77 АМ № 581493 (09.09.2010 запись в Едином государственном реестре прав на недвижимое имущество и сделок с ним №77-77-11/148/2010-357),
- серия 77 АМ № 341836 (18.11.2010 запись в Едином государственном реестре прав на недвижимое имущество и сделок с ним №77-77-11/167/2010-081),
- серия 77 АМ № 341837 (18.11.2010 запись в Едином государственном реестре прав на недвижимое имущество и сделок с ним №77-77-11/167/2010-086), выданных Управлением Федеральной службы государственной регистрации, кадастра и картографии по Москве, и распоряжением Департамента земельных ресурсов города от 17.06.2011 № 1835-01 ДЗР «О внесении изменений в договор аренды земельного участка от 30.12.1994 №М-01-001562 (Центральный административный округ города Москвы) в части адресного ориентира и цели предоставления земельного участка»:

1.1. В преамбуле договора аренды земельного участка от 30.12.1994 № М-01-001562 и далее по тексту именовать договор аренды земли от 30.12.1994 № М-01-001562:

« ДОГОВОР АРЕНДЫ
ЗЕМЕЛЬНОГО УЧАСТКА
с множественностью лиц на стороне арендатора »

1.2. Права и обязанности по договору аренды земельного участка от 30.12.1994 № М-01-001562 в части **Арендатора «1»** переходят к **владельцам инвестиционных паев Закрытого паевого инвестиционного фонда недвижимости «РВМ Мегаполис» под управлением Закрытого акционерного общества «РВМ Капитал» Д.У. с 09.09.2010.**

Все права и обязанности по договору аренды **от имени и в интересах владельцев инвестиционных паев Закрытого паевого инвестиционного фонда недвижимости «РВМ Мегаполис»** (правила доверительного управления зарегистрированы ФСФР России от 24.06.2010 за №1820-94152390) **осуществляет Закрытое акционерное общество Управляющая компания «РВМ Капитал».**

1.3. Права и обязанности по договору аренды земельного участка от 30.12.1994 № М-01-001562 в части **Арендатора «2»** переходят к **Акционерному коммерческому банку «РОСБАНК» (открытое акционерное общество) с 18.11.2010.**

2. Изложить раздел 1 договора аренды от 30.12.1994 № М-01-001562 в следующей редакции:

«1.ПРЕДМЕТ ДОГОВОРА И ЦЕЛЬ ПРЕДОСТАВЛЕНИЯ ЗЕМЕЛЬНОГО УЧАСТКА

1.1. Предметом Договора является земельный участок, именуемый в дальнейшем «Участок», площадью 13593 (тринадцать тысяч пятьсот девяносто три) кв.м из состава земель населенных пунктов, кадастровый номер 77:01:0003040:4, имеющий адресный ориентир: г.Москва, ул.Порываевой Маши, вл.34 предоставляемый в пользование на условиях аренды:

Арендатору «1» - Закрытому акционерному обществу Управляющая компания «РВМ Капитал» Д.У. Закрытым паевым инвестиционным фондом недвижимости «РВМ Мегаполис» - для эксплуатации части административного здания в соответствии с установленным разрешенным использованием земельного участка.

Арендатору «2» - Акционерному коммерческому банку «РОСБАНК» (открытое акционерное общество) - для эксплуатации части административного здания в соответствии с установленным разрешенным использованием земельного участка.

1.2. Передача земельного участка по настоящему Договору от Арендодателя к Арендатору совпадает с моментом возникновения правоотношений по Договору.

1.3. Установленная п.1.1 цель предоставления Участка, а также порядок пользования земельным участком определяется Сторонами с учетом долей в праве собственности, иных вещных и обязательственных правах на здание/строение/сооружение и условиями настоящего Договора и могут быть изменены в отношении каждого Арендатора в порядке, установленном п.8.1 настоящего договора.

1.4. Арендаторы выражают согласие на вступление в Договор иных правообладателей частей здания/строения/сооружения (помещений в них) на праве собственности, ином вещном праве и праве аренды, а также согласие на установление права ограниченного пользования земельным участком-казенному предприятию и государственному или муниципальному учреждению, если они будут в установленном порядке расположены в здании. Арендодатель уведомляет Арендаторов о вступлении в Договор новых Арендаторов.

Соглашение о вступлении в настоящий Договор на сторону Арендатора нового лица подписывается Арендодателем и вступающим в Договор Арендатором.

1.5. Арендаторы земельного участка вправе заключить между собой соглашение о порядке пользования земельным участком для обеспечения прохода, проезда, размещения автотранс-

порта, обслуживания здания, охраны, уборки территории и других хозяйственных нужд, с учетом размера долей в праве собственности, иных вещных и обязательственных правах на здание/строение/сооружение, возможного вступления в Договор иных лиц, а также сложившегося порядка пользования земельным участком.

1.6. Границы Участка вынесены на местность в соответствии с действующим законодательством и идентифицированы на прилагаемой к договору копии кадастрового паспорта земельного участка **(приложение 1)**. Копия кадастрового паспорта земельного участка является неотъемлемой частью настоящего Договора.

1.7. На участке расположено: двадцатисемиэтажное монолитно-железнобетонное нежилое здание.

3. Изложить п.2.2.1, 2.2.2, 2.2.3 договора аренды земельного участка от 30.12.1994 № М-01-001562 в следующей редакции:

«2.2.1. Использовать земельный участок в соответствии с целью предоставления.

2.2.2. Любое уточнение места прохождения границ, связанное с изменением площади Участка, а также при изменении доли в праве собственности, иных вещных и обязательственных правах на здание/строение/сооружение (увеличение, уменьшение) в связи с вступлением (выбытием) в/из Договор/а Арендатора/Арендаторов влечет за собой обязанность всех Арендаторов переоформить право пользования применительно к доле в праве собственности, иных вещных и обязательственных правах на здание, строение, сооружение после получения оферты от Арендодателя в указанные им сроки.

2.2.3. Арендатор обязан уведомить Арендодателя в случае передачи третьим лицам права аренды земельного участка.»

4. Признать утратившим силу пункт 2.2.5. раздела «Особые условия» договора аренды земельного участка от 30.12.1994 № М-01-001562.

5. Изложить раздел 3 договора аренды от 30.12.1994 № М-01-001562 в следующей редакции:

«3. СРОК ДЕЙСТВИЯ ДОГОВОРА И АРЕНДНЫЕ ПЛАТЕЖИ.

3.1. Договор заключен сроком до 30 декабря 2043 года.

3.2. Правоотношения по настоящему Договору, как в целом, так и в части, между Арендодателем и Арендаторами возникают с даты вступления в действие настоящего Договора.

Вступающие в Договор новые арендаторы приобретают права и обязанности по настоящему Договору с момента государственной регистрации Соглашения о вступлении в Договор на сторону арендатора, если иное не предусмотрено Соглашением Сторон.

3.3. Действие настоящего Договора прекращается со следующего дня соответствующего месяца и числа последнего года срока, если иное не вытекает из правоотношений Сторон согласно законодательству.

3.4. Действие настоящего Договора прекращается в отношении Арендатора, арендующего государственное имущество, в момент прекращения действия Договора аренды такого имущества.

3.5. Расчетным периодом по настоящему Договору является квартал.

3.6. Арендная плата начисляется со дня, следующего за днем учетной регистрации настоящего Договора в Департаменте земельных ресурсов города Москвы, и вносится Арендаторами ежеквартально равными частями, рассчитанными относительно размера ежегодной арендной платы, не позднее 5 числа первого месяца каждого квартала. Первый арендный платеж при заключении настоящего Договора производится на ближайшую дату платежа, следующую за датой присвоения учетного номера.

3.7. Арендная плата начисляется каждому Арендатору с учетом целевого назначения и применительно к долям в праве собственности, иных вещных и обязательственных правах на здание, строение, сооружение.
3.8. В случае принятия нормативного правового акта г. Москвы, устанавливающего иной, чем в Договоре, срок внесения арендной платы, он принимается к исполнению Сторонами с даты вступления в силу упомянутого акта без внесения изменений в Договор аренды по письменной информации Арендодателя.
3.9. Размер ежегодной арендной платы, расчетный счет, на который она вносится, указаны в **Приложениях №№ 2 и 2а** к настоящему Договору. **Приложения №№ 2 и 2а** является составной и неотъемлемой частью настоящего Договора.
3.10. Размер ежегодной арендной платы изменяется и подлежит обязательной уплате Арендаторами в каждом случае централизованного изменения (введения) ставок арендной платы и/или изменения градостроительных требований использования земельного участка полномочным (уполномоченным) органом государственной власти Российской Федерации и/или г. Москвы без согласования с Арендаторами и без внесения соответствующих изменений и/или дополнений в настоящий Договор. При этом, в случае принятия таких актов, исчисление и уплата Арендаторами арендной платы осуществляется на основании Договора и письменного уведомления Арендодателя об изменении (введении) ставок арендной платы и/или коэффициентов к ставкам арендной платы, в том числе коэффициентов индексации и/или уведомления с расчетом платежей, либо с указанием коэффициентов, начиная с момента введения этих ставок, коэффициентов в действие правовым актам и без внесения изменений, дополнений в настоящий Договор. Уведомление может быть сделано Арендодателем и через средства массовой информации неопределенному кругу лиц, обязательное для Арендаторов. Первый арендный платеж по новым ставкам арендной платы производится Арендаторами на ближайшую дату платежа, следующую после введения новых ставок арендной платы, включая, при необходимости, доплату за предыдущие периоды.
3.11. Установленные льготы по арендной плате и ставки арендной платы не применяются в случае, когда Арендатор передает земельный Участок или расположенные на нем здания, строения, сооружения и помещения в аренду, субаренду или иное возмездное пользование другому юридическому лицу, при этом данная обязанность Арендатора уплачивать арендную плату без применения понижающих коэффициентов и льгот наступает с момента передачи указанного имущества в пользование.»

6. Изложить раздел **4** договора аренды от 30.12.1994 № М-01-001562 в следующей редакции:

«4. ПРАВА И ОБЯЗАННОСТИ АРЕНДОДАТЕЛЯ.

«Арендодатель имеет право:

4.1. Расторгнуть Договор досрочно, в установленном законом порядке, в случае нарушения Арендатором условий Договора, в том числе:

- Не внесения арендной платы в течение двух кварталов подряд;
- использования Участка не по целевому назначению;
- не освоения или не использования Участка в течение трех лет или иных сроков, если иное не установлено законом;
- неисполнения и/или ненадлежащего исполнения условий раздела 4 настоящего Договора;
- использования Участка способами, запрещенными земельным и иным законодательством Российской Федерации и /или г. Москвы;

• осуществления без согласия на то Арендодателя или без регистрации сделок, предусмотренных настоящим Договором, с правом аренды Участка применительно к доле в праве собственности, иных вещных и обязательственных правах на здание, строение, сооружение, размещение без согласия Арендодателя недвижимого имущества иных лиц на Участке;

• в случае признания утратившим силу распорядительного акта, явившегося основанием для заключения настоящего Договора;

• в случае самовольного строительства на Участке.

Расторгнуть настоящий Договор также и по иным основаниям, предусмотренным законодательными актами Российской Федерации и г. Москвы.

4.2. В судебном порядке обратить взыскание на имущество Арендаторов в случае невыполнения ими обязательств по настоящему Договору.

4.3. На возмещение убытков, причиненных Арендаторами, в том числе, досрочным расторжением настоящего Договора по вине Арендаторов.

4.4. Иные права, не урегулированные настоящим Договором, применяются и действуют в соответствии с законодательством Российской Федерации и г. Москвы.

Арендодатель обязан:

4.5. Выполнять в полном объеме все условия настоящего Договора.

4.6. Не вмешиваться в хозяйственную деятельность Арендаторов, если она не наносит ущерба окружающей среде и не нарушает прав и законных интересов других лиц.

4.7. В десятидневный срок опубликовать в средствах массовой информации сведения об изменении своего наименования, места нахождения (почтовый адрес) и места регистрации, платежных и иных реквизитов.

Установленный абзацем первым пункта 3.7. порядок оперативного извещения об изменении указанных реквизитов не требует отдельного дополнительного соглашения к Договору.»

7. Изложить раздел 5 договора аренды от 30.12.1994 № М-01-001562 в следующей редакции:

«5. ПРАВА И ОБЯЗАННОСТИ АРЕНДАТОРА.

Арендаторы имеют право:

5.1. Совершать с письменного согласия Арендодателя (Департамента земельных ресурсов города Москвы) сделки с правом аренды Участка применительно к доле в праве собственности, иных вещных и обязательственных правах на здание, строение, сооружение, в порядке, предусмотренном настоящим Договором, нормативными актами Российской Федерации, г. Москвы и решениями полномочных органов власти с последующей государственной регистрацией.

Арендодатель дает Арендатору согласие на сделку в случае возмездного приобретения (оплаты) Арендатором права аренды земли применительно к доле в праве собственности, иных вещных и обязательственных правах на здание, строение, сооружение;

а) после мотивированного обращения Арендатора к Арендодателю с указанием вида, Сторон и условий сделки с правом аренды земли, применительно к доле в праве собственности, иных вещных и обязательственных правах на здание, строение, сооружение;

б) и последующего предоставления по этой сделке документов для проведения правовой экспертизы, подтверждения со стороны Арендатора надлежащего исполнения обязательств по настоящему Договору и условий, поставленных Арендодателем при даче согласия на совершение сделки.

Согласие Арендодателя удостоверяется соответствующим штампом, проставляемым до государственной регистрации, на документе по сделке.

5.2. С согласия Арендодателя и/или решения полномочного (уполномоченного) органа власти, в установленном порядке сдавать арендуемый по настоящему Договору аренды земельный Участок (часть Участка) в субаренду с множественностью лиц на стороне Арендатора с изменением величины арендной платы по Договору аренды в случаях, если Субарендатор использует Участок под иную цель, нежели та, которая определена настоящим Договором; с государственной регистрацией таких Договоров.

5.3. По истечении срока действия настоящего Договора в преимущественном порядке перед другими лицами заключить Договор аренды на новый срок на согласованных Сторонами условиях по письменному заявлению Арендатора, направленному Арендодателю не позднее, чем за три месяца до истечения срока действия настоящего Договора.

Преимущественное право заключения Договора аренды на новый срок может быть реализовано Арендатором при условии отсутствия градостроительных ограничений на дальнейшую аренду земельного Участка (его части) и отсутствия нарушений им законодательства и/или условий Договора.

5.4. На возмещение убытков, причиненных по вине Арендодателя.

5.5. В целях обеспечения дополнительных гарантий на возмещение убытков заключить договор страхования на случай ухудшения качества земли в результате своей хозяйственной деятельности и стихийных бедствий.

5.6. Иные права, не урегулированные настоящим Договором, применяются и действуют в соответствии законодательством Российской Федерации и г. Москвы.

Арендаторы обязаны:

5.7. Использовать Участок в соответствии с целями и условиями его предоставления и надлежащим образом исполнять все условия настоящего Договора.

5.8. Ежеквартально и в полном объеме уплачивать причитающуюся Арендодателю арендную плату и по требованию Департамента земельных ресурсов города Москвы представлять в Департамент земельных ресурсов города Москвы платежные документы об уплате арендной платы.

5.9. Обеспечить полномочным представителям Арендодателя, органов государственного контроля за использованием и охраной земель свободный доступ на Участок. Выполнять в соответствии с требованиями эксплуатационных служб условия эксплуатации городских подземных и наземных коммуникаций, сооружений, дорог и проездов и т.п., расположенных на Участке. При необходимости проведения на Участке городскими службами и организациями аварийно - ремонтных работ, иных подобных работ обеспечить им беспрепятственный доступ и возможность выполнения этих работ на Участке.

5.10. Получать согласие на сделки с правом аренды и/или земельным Участком, совершаемые на основании законодательства Российской Федерации и г. Москвы и с соблюдением правил настоящего Договора, и заключать в этих случаях дополнительные соглашения с Арендодателем.

5.11. После подписания данного Договора и/или дополнительных соглашений к нему Арендатор обязан обратиться с заявлением о государственной регистрации.

5.12. Письменно известить Арендодателя в случае отчуждения принадлежащих Арендатору зданий и иных сооружений, расположенных на Участке, их частей или долей в праве на эти объекты в течение десяти дней с момента регистрации сделки и в тот же срок обратиться с ходатайством в Департамент земельных ресурсов города Москвы об изменении, либо прекращении ранее установленного права на Участок (его часть).

5.13. Не осуществлять на Участке работы без разрешения соответствующих компетентных органов (архитектурно-градостроительных, пожарных, санитарных, природоохранных и других органов), для проведения которых требуется соответствующее решение.

5.14. Не нарушать прав соседних землепользователей, не допускать действий, приводящих к ухудшению экологической обстановки на арендуемом Участке и прилегающих к нему территориях.

5.15. Письменно в десятидневный срок уведомить Арендодателя об изменении своего наименования, места нахождения (почтовый адрес) и места регистрации юридического лица, платежных и иных реквизитов.

5.16. Исполнять иные обязанности, предусмотренные законодательными актами Российской Федерации и г.Москвы.»

8 . Изложить раздел 8 договора аренды от 30.12.1994 № М-01-001562 в следующей редакции:

« 8.САНКЦИИ

8.1. За неисполнение или ненадлежащее исполнение условий Договора виновная Сторона несет ответственность, предусмотренную действующим законодательством и настоящим Договором.

8.2. В случае, если Арендатором в двухнедельный срок не направлено Арендодателю уведомление о передаче Арендатором своих прав аренды в залог (ипотеку), в совместную деятельность, в качестве вклада в уставный капитал юридического лица или отчуждения права аренды, обращение о внесении изменений в Договор в части замены стороны по Договору после государственной регистрации соответствующей сделки по передаче прав и обязанностей, а также в случае предоставления Участка другим лицам в безвозмездное или возмездное пользование (субаренду) без уведомления Арендодателя либо использования земельного участка не по целевому назначению Арендатор уплачивает Арендодателю неустойку (штраф) в размере годовой арендной платы, рассчитанной по ставкам текущего года без учета льгот (при их наличии у Арендатора) по арендной плате за землю.

8.3. В случае неисполнения или ненадлежащего исполнения по вине Арендатора обязательств, указанных в 4 разделе «Права и обязанности арендатора» и касающихся вопросов использования Участка, Арендатор уплачивает Арендодателю неустойку (штраф) в размере годовой арендной платы, рассчитанной по ставкам текущего года без учета льгот (при их наличии у Арендатора) по арендной плате за землю.

8.4. Ответственность Сторон за нарушение обязательств по Договору при действии обстоятельств непреодолимой силы регулируется гражданским законодательством Российской Федерации.»

9. Изложить раздел 9 договора аренды от 30.12.1994 № М-01-001562 в следующей редакции:

« 9. ИЗМЕНЕНИЕ, РАСТОРЖЕНИЕ И ПРЕКРАЩЕНИЕ ДОГОВОРА

9.1. Изменения и/или дополнения к настоящему Договору могут быть сделаны Сторонами в письменной форме, если иное не предусмотрено действующим законодательством Российской Федерации либо Договором.

Изменения и/или дополнения Договора, регулирующие отношения между Арендодателем и отдельным Арендатором и не затрагивающие прав и обязанностей по Договору иных Арендаторов, оформляются дополнительным соглашением между Арендодателем и заинтересованным Арендатором.

Прекращение действия Договора в отношении одного из Арендаторов не является основанием для прекращения действия Договора в отношении других Арендаторов.

9.2. До истечения срока действия Договора Арендатор обязан принять меры к освобождению Участка (кроме законно созданных зданий, строений и/или сооружений, являющихся недвижимым имуществом) и возвратить Арендодателю Участок в последний день действия Договора, за исключением случаев, предусмотренных законодательными актами или настоящим Договором.

Возврат Участка может производиться по акту сдачи-приемки по требованию Арендодателя. В случае, если Арендатор продолжает использовать Участок после истечения срока Договора при отсутствии возражений со стороны Арендодателя, настоящий Договор возобновляется на тех же условиях на неопределенный срок, в том числе с обязательной уплатой арендной платы. В этом случае каждая из Сторон вправе в любое время отказаться от Договора, предупредив об этом другую Сторону за три месяца.

В случае, если Арендодатель возражает против использования Арендатором Участка после истечения срока Договора, то его действие прекращается в последний день срока Договора.»

10. Настоящее Дополнительное соглашение считать неотъемлемой частью договора земельного участка от 30.12.1994 № М-01-001562.

11. Настоящее Дополнительное соглашение вступает в силу с момента его государственной регистрации.

12. Настоящее Дополнительное соглашение составлено в пяти экземплярах, имеющих равную силу для каждой из Сторон.

13. ЮРИДИЧЕСКИЕ АДРЕСА СТОРОН:

Арендодатель:	Арендатор «1»:
Департамент земельных ресурсов города Москвы	**Закрытое акционерное общество Управляющая компания «РВМ Капитал» Д.У. Закрытым паевым инвестиционным фондом недвижимости «РВМ Мегаполис**
Юридический адрес: 113054, г.Москва, ул.Бахрушина, д.20	Юридический адрес: 105062, г.Москва, ул.Покровка, д.42, стр.5
Почтовый адрес: 113054, г.Москва, ул.Бахрушина, д.20	**Почтовый адрес:** 105062, г.Москва, ул.Покровка, д.42, стр.5
ИНН 7705031674, ОКПО 16412348,	ИНН/КПП 7722563196/770901001, ОКПО ~~72053367~~, 94152390
Расчетный счет № 40201810200000000001	Расчетный счет № 40701810500160080010
в Отделение 1 Московского ГТУ Банка России г. Москва 705	в ОАО Банк «ВТБ»
Лицевой счет № 0307111000450284	корреспондентский счет № 30101810700000000187
БИК 044552730,	БИК 044525187
Валютный счет №	Валютный счет №
В	в
Валютный корреспондентский счет №	Валютный корреспондентский счет №
БИК	БИК
Телефон 959-18-43	Телефон 660-70-30
Телефакс	Телефакс
Телекс и код	Телекс и код

14.ПОДПИСИ СТОРОН.

14.1. От Арендодателя:
Заместитель начальника УРЗ ЦАО

_____ С.Ю.Левакова
"___" _____ 20___г.
м.п.

От Арендатора «1»:
Генеральный директор

_____ С.В.Орлов
"___" _____ 20___г.
м.п.

Исп. Капитонова Т.А.

15. ЮРИДИЧЕСКИЕ АДРЕСА СТОРОН:

Арендодатель:	**Арендатор «2»:**
Департамент земельных ресурсов города Москвы	**Акционерный коммерческий банк «РОСБАНК» (открытое акционерное общество)**
Юридический адрес: 113054, г.Москва, ул.Бахрушина, д.20	Юридический адрес: 107078, г.Москва, ул.Маши Порываевой, д.11
Почтовый адрес: 113054, г.Москва, ул.Бахрушина, д.20	**Почтовый адрес:** 107078, г.Москва, ул.Маши Порываевой, д.11
ИНН 7705031674, ОКПО 16412348,	ИНН/КПП 7730060164/997950001 ОКПО ~~17522116~~, ~~94152390~~ 17522116
Расчетный счет № 40201810200000000001	Расчетный счет №
в Отделение 1 Московского ГТУ Банка России г. Москва 705	в ОПЕРУ Московского ГТУ Банка России
Лицевой счет № 0307111000450284	корреспондентский счет № 30101810000000000256
БИК 044552730,	БИК 044525256
Валютный счет №	Валютный счет №
В	в
Валютный корреспондентский счет №	Валютный корреспондентский счет №
БИК	БИК
Телефон 959-18-43	Телефон 787-41-02
Телефакс	Телефакс
Телекс и код	Телекс и код

16.ПОДПИСИ СТОРОН.

16.1. От Арендодателя:
Заместитель начальника УРЗ ЦАО

_____ С.И.Левакова
" " _____ 20___г.
м.п.

От Арендатора «2»:
Старший Вице-президент

_____ А.Н.Филипьев
" _____ 20___г.

Исп. Капитонова Т.А.

Приложение 1 к Дополнительному соглашению № М-01-001562
от «08» августа 2011 г.

Федеральное государственное учреждение "Земельная кадастровая палата" по г. Москве
(наименование органа кадастрового учета)

КАДАСТРОВЫЙ ПАСПОРТ ЗЕМЕЛЬНОГО УЧАСТКА (выписка из государственного кадастра недвижимости)

20.04.2011 № 77/501/11-20153

В.1

1	Кадастровый номер 77:01:0003040:4		2	Лист № 1	3	Всего листов: 3	
	Общие сведения						
4	Предыдущие номера: —				6	Дата внесения номера в государственный кадастр недвижимости: 11.04.2007	
5	—						
7	Местоположение: г. Москва, ул. Порываевой Маши, вл. 34						
8	Категория земель:						
8.1	Земли сельскохозяйственного назначения	Земли населенных пунктов	Земли промышленности, энергетики, транспорта, связи, радиовещания, телевидения, информатики, земли для обеспечения космической деятельности, земли обороны, безопасности и земли иного специального назначения	Земли особо охраняемых территорий и объектов	Земли лесного фонда	Земли водного фонда	Земли запаса	Категория не установлена
8.2	—	весь	—	—	—	—	—	—
9	Разрешенное использование: земельные участки, предназначенные для размещения административных и офисных зданий (1.2.7)							
10	Фактическое использование/характеристика деятельности: —							
11	Площадь: 13593 кв. м	12	Кадастровая стоимость (руб.): 708127199.07	13	Удельный показатель кадастровой стоимости (руб./м²): 52094.99	14	Система координат: СК кадастрового округа	
15	Сведения о правах: Сведения о регистрации прав отсутствуют							
16	Особые отметки: Кадастровый номер 77:01:0003040:4 равнозначен кадастровому номеру 77:01:03040:004							
17	—							
18	Дополнительные сведения для регистрации прав на образованные земельные участки	18.1	Номера образованных участков: —.					
		18.2	Номер участка, преобразованного в результате выдела: —					
		18.3	Номера участков, подлежащих снятию с кадастрового учета: —					

Инженер 2 категории
(наименование должности)

(подпись)

А.С. Лесина
(инициалы, фамилия)

КАДАСТРОВЫЙ ПАСПОРТ ЗЕМЕЛЬНОГО УЧАСТКА (выписка из государственного кадастра недвижимости) **В.2**

20.04.2011 № 77/501/11-20153

1	Кадастровый номер 77:01:0003040:4	2	Лист №2	3	Всего листов: 3

План (чертеж, схема) земельного участка

4

5 Масштаб 1:2000

Инженер 2 категории
(наименование должности)

А.С. Лесина
(инициалы, фамилия)

КАДАСТРОВЫЙ ПАСПОРТ ЗЕМЕЛЬНОГО УЧАСТКА (выписка из государственного кадастра недвижимости) **В.3**

20.04.2011 № 77/501/11-20153

1	Кадастровый номер 77:01:0003040:4				2	Лист № 3	3	Всего листов: 3
4	**Сведения о частях земельного участка и обременениях**							
	№ п/п	Учетный номер части	Площадь (м²)	Характеристика	Лица, в пользу которых установлены обременения			
	1	—	весь	Аренда	Общество с ограниченной ответственностью "Сахарова Бизнес Плаза"			
	2	—	весь	Прочие ограничения (обременения)	Мэрия (Администрация) г. Москвы			

Инженер 2 категории
(наименование должности)

М.П. (подпись)

А.С. Лесина
(инициалы, фамилия)

NEO
Отчет об оценке №ОКНИП-СО-0476/18-6 от 24.06.2021 г.
для ЗАО УК "РВМ Капитал"
Д. У. ЗПИФ недвижимости "РВМ Мегаполис"

Приложение 2 к Дополнительному соглашению
№ М-01-001562___
от «08» августа 2011 г.

АРЕНДНАЯ ПЛАТА ФЛС № М-01-001562-004

Арендатор «1»: Закрытое акционерное общество Управляющая компания «РВМ Капитал» Д.У. Закрытым паевым инвестиционным фондом недвижимости «РВМ Мегаполис

Адрес участка: ул.Порываевой Маши, вл.34

Кадастровый номер 77:01:0003040:4

1. ИСХОДНЫЕ ДАННЫЕ ДЛЯ РАСЧЕТА ЕЖЕГОДНОЙ АРЕНДНОЙ ПЛАТЫ

1.1. Площадь участка, всего	кв.м	13 593
1.2. Кадастровая стоимость земельного участка*	руб.	708 127 199.07
1.3. Доля арендатора для расчета арендной платы	кв.м	8 331
1.4. Ставка арендной платы в % от кадастровой стоимости	%	1,5
1.5. Годовая арендная плата* с 09.09.2010	**руб.**	6 510 050.43

* В случае изменения кадастровой стоимости участка годовая арендная плата определяется плательщиком самостоятельно на основании уведомления Арендодателя.

2. СРОК ВНЕСЕНИЯ ПЛАТЕЖА

2.1.Арендная плата за землю уплачивается ежеквартально равными долями не позднее 5 числа первого месяца квартала.

2.2. Пеня начисляется на сумму недоимки за каждый календарный день просрочки платежа и определяется в процентах от неуплаченной суммы арендной платы. Процентная ставка пени составляет 1/300 от действующей в это время ставки рефинансирования ЦБРФ.

3. БАНКОВСКИЕ РЕКВИЗИТЫ ДЛЯ ПЕРЕЧИСЛЕНИЯ АРЕНДНОЙ ПЛАТЫ

Получатель платежа: ИНН 7705031674 КПП 770501001
Управление федерального казначейства МФ РФ по г.Москве
(для Департамента земельных ресурсов города Москвы)
Расчетный счет № 40101810800000010041
Банк получателя: Отделение 1 Московского ГТУ Банка России, г.Москва 705
БИК 044583001
Поле 101 платежного поручения 08
КБК
ОКАТО 45286565000
Назначение платежа: Арендная плата за землю за __ квартал _____ года ФЛС
№ М- - - 001. НДС не облагается.

4. Примечание

Расчет ежегодной арендной платы произведен на основании постановления Правительства Москвы от 25.04.2006 № 273-ПП «О совершенствовании порядка установления ставок арендной платы за землю в городе Москве» и кадастрового паспорта земельного участка.

5. ПОДПИСИ СТОРОН

От Арендодателя:
Заместитель начальника УРЗ ЦАО

_____ С.И.Левакова
"__" _____ 20__ г.
м.п.

От Арендатора «1»:
Генеральный директор

_____ С.В.Орлов
"__" _____ 20__ г.
м.п.

Исп. Капитонова Т.А.

Приложение 2а к Дополнительному соглашению
№ М-01-001562__
от «08» августа 2011 г.

АРЕНДНАЯ ПЛАТА ФЛС № М-01-001562-003

Арендатор «2»: Акционерный коммерческий банк «РОСБАНК» (открытое акционерное общество)

Адрес участка: ул.Порываевой Маши, вл.34

Кадастровый номер 77:01:0003040:4

1. ИСХОДНЫЕ ДАННЫЕ ДЛЯ РАСЧЕТА ЕЖЕГОДНОЙ АРЕНДНОЙ ПЛАТЫ

1.1. Площадь участка, всего	кв.м	13 593
1.2. Кадастровая стоимость земельного участка*	руб.	708 127 199.07
1.3. Доля арендатора для расчета арендной платы	кв.м	5 262
1.4. Ставка арендной платы в % от кадастровой стоимости	%	**1,5**
1.5. Годовая арендная плата* с 18.11.2010	**руб.**	4 111 857.56

* В случае изменения кадастровой стоимости участка годовая арендная плата определяется плательщиком самостоятельно на основании уведомления Арендодателя.

2. СРОК ВНЕСЕНИЯ ПЛАТЕЖА

2.1.Арендная плата за землю уплачивается ежеквартально равными долями не позднее 5 числа первого месяца квартала.

2.2. Пеня начисляется на сумму недоимки за каждый календарный день просрочки платежа и определяется в процентах от неуплаченной суммы арендной платы. Процентная ставка пени составляет 1/300 от действующей в это время ставки рефинансирования ЦБРФ.

3. БАНКОВСКИЕ РЕКВИЗИТЫ ДЛЯ ПЕРЕЧИСЛЕНИЯ АРЕНДНОЙ ПЛАТЫ

Получатель платежа: ИНН 7705031674 КПП 770501001
Управление федерального казначейства МФ РФ по г.Москве
(для Департамента земельных ресурсов города Москвы)
Расчетный счет № 40101810800000010041
Банк получателя: Отделение 1 Московского ГТУ Банка России, г.Москва 705
БИК 044583001
Поле 101 платежного поручения 08
КБК
ОКАТО 45286565000
Назначение платежа: Арендная плата за землю за __ квартал _____ года ФЛС
№ *М-__-_____-001*. НДС не облагается.

4. Примечание

Расчет ежегодной арендной платы произведен на основании постановления Правительства Москвы от 25.04.2006 № 273-ПП «О совершенствовании порядка установления ставок арендной платы за землю в городе Москве» и кадастрового паспорта земельного участка.

5. ПОДПИСИ СТОРОН

От Арендодателя:
Заместитель начальника УРЗ ЦАО
_____ С.И.Левакова
"__" _____ 20__ г.
м.п.

Исп. Капитонова Т.А.

От Арендатора «2»:
Старший Вице-президент
_____ А.Н.Филипьев
"__" _____ 20__ г.

Старший вице-президент
ОАО АКБ "РОСБАНК"
А.Н. Филичьев

Пронумеровано, сброшюровано
и скреплено печатью 14 листов
«14» июля 2011 г.
Исполнитель: Капитонова Т.В.

ЗАО УК «РВМ Капитал» ДУ ЗПИФ недвижимости «РВМ Мегаполис»

№	Должность	Ф.И.О.	Подпись	Дата
1	Менеджер договора			
2	Руководитель по направлению			
3	Финансовый директор			
4	Главный бухгалтер/бухгалтер			
5	Юридический контроль			
6	Контролер			

Согласие
специализированного
депозитария получено
Дата
20.04.2011 г.
Ответственный
сотрудник
ДВУО

ДОПОЛНИТЕЛЬНОЕ СОГЛАШЕНИЕ
к Договору энергоснабжения
№ 99866301 от 30.12.2011г.
(далее - Договор)

г. Москва «23» августа 2013г.

Открытое акционерное общество «Мосэнергосбыт», именуемое в дальнейшем МЭС в лице Начальника отделения крупных потребителей Кожевца Юрия Геннадьевича, действующего на основании доверенности № 6-112 от 20.12.2012, с одной стороны, и Закрытое акционерное общество Управляющая компания «РВМ Капитал» Д.У. Закрытым паевым инвестиционным фондом недвижимости «РВМ Мегаполис» « именуемое в дальнейшем «Абонент», в лице Генерального директора Орлова Сергея Владимировича, действующего на основании устава с другой стороны, заключили настоящее соглашение о нижеследующем:

1. Внести изменения в Раздел 9 «Юридические адреса и банковские реквизиты сторон» Договора в части юридического адреса Абонента:
105064, г. Москва, ул. Земляной Вал, д.9
2. Дополнительное соглашение составлено в трех экземплярах, (два экземпляра – МЭС, один экземпляр – Абоненту), имеющих одинаковую юридическую силу, и является неотъемлемой частью Договора.
3. Дополнительное соглашение вступает в силу с «01» 03 2013 года.

МЭС **Абонент**

Ю.Г. Кожевец С.В. Орлов

М.П. М.П.

Согласие специализированного депозитария получено
Дата 23.08.13
Ответственный сотрудник
ДВУО

ЗАО УК «РВМ Капитал» ДУ ЗПИФ недвижимости «РВМ Мегаполис»

№	Должность	Ф.И.О.	Подпись	Дата
1	Менеджер договора			
2	Руководитель по направлению			
3	Финансовый директор			
4	Главный бухгалтер/бухгалтер			
5	Юридический контроль			
6	Контролер			

ЗАНЕСЕНО В РЕЕСТР
Исп. Яремко Р.И.

ЗАО УК "РВМ Капитал" Д.У. Закрытым паевым инвестиционным фондом недвижимости "РВМ Мегаполис"	Абонент: 99866301
Наименование абонента	Код ОКВЭД: 65.23.1
Вид договора: 1	Код ОКПО: 79414414
Код группы потребителя: 7	Код ОКОГУ: 49014
Вариант расчета: 6	ИНН: 7722563196
Источник финансирования: 7	БИК: 044525187
	КПП: 770901001
Кор. счет банка плательщика в ЦБ РФ: 30101810700000000187	
Р/счет плательщика: 40701810500160080010	

ДОГОВОР ЭНЕРГОСНАБЖЕНИЯ

№ 99866301

г. Москва "30" Декабря "2011" г.

ОАО «Мосэнергосбыт», именуемое в дальнейшем МЭС, в лице *Начальника отделения крупных потребителей ОАО "Мосэнергосбыт"* (должность)

Кожевца Юрия Геннадьевича (фамилия, имя, отчество),

действующего на основании доверенности № *1в-151* от "16" *Февраля* *2011* г.

с одной стороны, и *Закрытое акционерное общество Управляющая компания "РВМ Капитал" Д.У. Закрытым паевым инвестиционным фондом недвижимости "РВМ Мегаполис"* (наименование организации)

именуемое в дальнейшем Абонент, в лице *Генерального директора* (должность)

Орлова Сергея Владимировича (фамилия, имя, отчество),

действующего на основании *Устава*,

© ОАО «Мосэнергосбыт», 2011 г. Все права интеллектуальной собственности принадлежат ОАО «Мосэнергосбыт». Любое использование данного документа или его частей третьими лицами может быть осуществлено только с письменного разрешения ОАО «Мосэнергосбыт».

с другой стороны, при совместном упоминании именуемые в дальнейшем Стороны, заключили настоящий Договор энергоснабжения (далее – Договор) о нижеследующем:

ПОНЯТИЯ, ИСПОЛЬЗУЕМЫЕ В ТЕКСТЕ НАСТОЯЩЕГО ДОГОВОРА:

Абонент – потребитель электрической энергии (мощности), владеющий на законных основаниях энергопринимающим оборудованием и приобретающий электрическую энергию (мощность) для собственных и (или) производственных нужд, либо лицо, приобретающее электрическую энергию (мощность) для целей последующей продажи (поставки) электрическую энергию (мощность) иным лицам;

Объект – энергопринимающее устройство, либо совокупность энергопринимающих устройств Абонента, находящиеся по единому адресу поставки, относящиеся к единой группе, на которые в соответствии с действующим законодательством дифференцируются потребители электрической энергии, и имеющие единое организационно-хозяйственное назначение;

Субабонент – лицо, владеющее на законных основаниях энергопринимающим оборудованием и не имеющее прямого договора энергоснабжения (купли-продажи электрической энергии) с МЭС, получающее электрическую энергию (мощность), с согласия МЭС и сетевой организации, от Абонента, принятую последним от МЭС через присоединенную сеть;

Сетевая организация – организация, оказывающая услуги по передаче электрической энергии (мощности) с использованием объектов электросетевого хозяйства, к электрическим сетям которой непосредственно или опосредованно присоединены энергопринимающие устройства Абонента;

Средства измерения – совокупность устройств, обеспечивающих измерение и учет электрической энергии (мощности) (измерительные трансформаторы тока и напряжения, счетчики электрической энергии, телеметрические датчики, информационно-измерительные системы и их линии связи), соединенных между собой по установленной схеме, типы которых утверждены федеральным органом исполнительной власти по техническому регулированию и метрологии и внесены в Государственный реестр средств измерений;

Точка поставки – место в электрической сети, являющееся местом исполнения обязательства по поставке электрической энергии (мощности);

Расчетный период (месяц) – календарный месяц, начало которого определяется с 00.00 1-го дня календарного месяца и заканчивается в 24.00 последнего дня этого месяца. Первым расчетным периодом по настоящему Договору является период, начало которого определяется с даты вступления в силу настоящего Договора и заканчивается в 24.00 последнего дня этого месяца;

Период платежа – установленный Договором срок осуществления платежей, в том числе по предварительной оплате за приобретаемую электрическую энергию (мощность);

Безучетное потребление электрической энергии (мощности) – потребление Абонентом электрической энергии (мощности) с нарушением условий настоящего Договора о порядке учета электрической энергии (мощности), в том числе вследствие вмешательства в работу средства измерения, либо нарушения установленных Договором сроков извещения о неисправности и/или отсутствии средства измерения, либо неустранения указанных неисправностей или отсутствия средств измерений в течение 30 календарных дней с момента их обнаружения, а также иных действий, приведших к искажению данных о фактическом объеме потребленной электрической энергии (мощности);

Договорные величины – согласованный сторонами плановый объем поставки (продажи) электрической энергии (мощности) за расчетный период, в пределах которого МЭС несет обязательство перед Абонентом;

Заявленная мощность – предельная величина мощности, потребляемой Абонентом в соответствующем периоде регулирования (календарном году) в часы максимальной нагрузки энергосистемы, согласованная между Абонентом и МЭС.

1. ПРЕДМЕТ ДОГОВОРА

1.1. В соответствии с настоящим Договором МЭС обязуется поставлять Абоненту электрическую энергию (мощность) и урегулировать отношения по оказанию услуг по передаче электрической энергии и иных услуг, оказание которых является неотъемлемой частью процесса энергоснабжения Абонента, а Абонент обязуется оплачивать поставленную электрическую энергию (мощность) и оказанные услуги в порядке, предусмотренном Договором.

1.2. Точки поставки электрической энергии (мощности) Абоненту находятся на границе балансовой принадлежности объектов электросетевого хозяйства (энергопринимающих устройств), определенной в «Акте разграничения балансовой принадлежности и эксплуатационной ответственности электроустановок и сооружений» (*Приложение № 9* к Договору).

Энергопринимающее оборудование Абонента расположено по адресу (адрес поставки): ***107078 г.Москва, Маши Порываевой ул. д. 34***

При наличии нескольких адресов поставки данные адреса указываются в *Приложении № 8*. В этом случае по каждому адресу поставки составляются отдельные *Приложения №№ 1,2,3,6 и 9*.

1.3. Качество поставляемой (потребляемой) в соответствии с настоящим Договором электрической энергии в точках поставки должно соответствовать требованиям технических регламентов, а до их принятия – обязательным требованиям ГОСТ 13109-97.

В случае отклонения показателей качества электрической энергии от указанных в предыдущем абзаце МЭС совместно с Абонентом и сетевой организацией в десятидневный срок с момента требования МЭС, сетевой организации или Абонента организовывают проверку и анализ показаний (показателей) качества электрической энергии с оформлением результатов в трехстороннем акте.

2. ОБЯЗАННОСТИ И ПРАВА МЭС

2.1. МЭС ОБЯЗУЕТСЯ:

2.1.1. Урегулировать отношения, связанные с приобретением и передачей электрической энергии (мощности) в точки поставки, в интересах Абонента.

2.1.2. Поставлять электрическую энергию (мощность) Абоненту (с учетом его Субабонентов) в объеме и порядке, установленных настоящим Договором.

2.1.3. Осуществлять на возмездной основе обслуживание, замену и поверку средств измерений (приборов учёта, измерительных трансформаторов тока и напряжения) в установленные техническими регламентами сроки и/или по заявкам Абонента в случае потери их работоспособности, а также осуществлять проверку схемы подключения средств измерения и их пломбирование.

2.1.4. Производить по требованию Абонента (но не реже одного раза в год) сверку расчетов с оформлением актов сверки по форме, предложенной МЭС.

2.1.5. Не позднее 3 дней со дня прекращения (ограничения) энергоснабжения Абонента, направлять Абоненту акт выполненных работ по ограничению и выставлять счет на компенсацию Абонентом затрат МЭС (сетевой организации) в связи прекращением (ограничением) и восстановлением энергоснабжения Абонента по расценкам согласно утвержденному МЭС Прейскуранту, опубликованному на сайте МЭС *(www.mosenergosbyt.ru)*.

Прейскурант ежегодно утверждается приказом МЭС на основании данных, предоставленных сетевыми организациями, с учетом экономически обоснованных затрат МЭС на выполнение данных работ.

Изменения указанных в настоящем пункте расценок, связанные с ежегодным переутверждением Прейскуранта, не требует внесения изменений в настоящий Договор.

2.2. МЭС ИМЕЕТ ПРАВО:

2.2.1. Ограничивать режим потребления Абонентом электрической энергии (мощности) в соответствии с условиями, изложенными в Разделе 5 настоящего Договора.

2.2.2. Беспрепятственного доступа представителей МЭС к электрическим установкам и средствам измерений, а также к необходимой технической, оперативной и иной документации, связанной с энергоснабжением Абонента, для:

а) проведения мероприятий по прекращению (ограничению) поставки (потребления) электрической энергии (мощности) в связи с нарушением Абонентом условий Договора – в рабочее время суток Абонента;

б) составления (пересмотра) «Реестра источников энергоснабжения, энергопринимающего оборудования и средств коммерческого учета электроэнергии и мощности» (*Приложение № 2* к настоящему Договору*)* и «Акта согласования технологической и аварийной брони электроснабжения Абонента» (*Приложение № 6* к настоящему Договору) – в рабочее время суток Абонента;

в) контроля за соблюдением установленных режимов и согласованных объемов энергопотребления, снятия контрольных показаний, проверки условий эксплуатации и сохранности средств измерений Абонента – в рабочее время суток;

г) проверки средств учета, находящихся на территории Абонента - в любое время суток, с предварительным уведомлением Абонента;

д) проведения замеров по определению качества электрической энергии – в рабочее время суток Абонента;

2.2.3. Проводить на объектах Абонента в присутствии его представителя (с возможным привлечением представителя сетевой организации) работы, связанные с поверкой, калибровкой, программированием, пломбированием средств измерений, а также другие виды работ, связанные с обслуживанием средств измерений.

2.2.4. По собственной инициативе проводить на объектах Абонента (в том числе с привлечением представителей сетевой организации) в присутствии его представителя замену средств измерений, принадлежащих МЭС, с обязательным их пломбированием.

3. ОБЯЗАННОСТИ И ПРАВА АБОНЕНТА

3.1. АБОНЕНТ ОБЯЗУЕТСЯ:

3.1.1. Ежегодно, не позднее 01 августа направлять в МЭС надлежащим образом заполненное и подписанное со своей стороны *Приложение № 1* к Договору «Договорные величины потребления электрической энергии (мощности)» на следующий период регулирования (следующий календарный год) с помесячной детализацией.

Приложение № 1 направляется Абонентом в количестве экземпляров, равным количеству экземпляров Договора.

3.1.2. Ежемесячно, в 24.00 последнего дня расчетного месяца, производить снятие показаний расчетных средств измерений и представлять их в МЭС в сроки, указанные МЭС, на бумажном носителе, подписанном уполномоченным представителем Абонента, и в электронном виде по установленной МЭС форме «Отчета об отпуске и покупке электрической энергии (мощности)». При наличии на территории сетевой организации средств измерений, фиксирующих количество поставленной Абоненту электрической энергии (мощности), показания средств измерений предоставляются сетевой организацией и подтверждаются Абонентом.

В «Отчете об отпуске и покупке электрической энергии (мощности)» Абонент обязан предоставлять информацию об общем объеме потребления населения и приравненных к нему категориям потребителей.

3.1.3. Ежегодно, не позднее 01 марта направлять в МЭС надлежащим образом заполненное и подписанное со своей стороны *Приложение № 3* к Договору «Заявленная мощность» на следующий период регулирования (следующий календарный год).

Приложение № 3 направляется Абонентом в количестве экземпляров, равным количеству экземпляров Договора.

3.1.4. Не превышать более чем на 10 (десять) процентов величину заявленной мощности в точках присоединения энергопринимающих устройств Абонента к электрической сети, указанную в *Приложении № 3* к настоящему Договору.

Абонент обязан возместить убытки, причиненные МЭС в результате превышения Абонентом величины заявленной мощности, в течение 10 рабочих дней с момента получения соответствующего требования МЭС с приложением обосновывающих документов.

3.1.5. Надлежащим образом производить оплату потребленной (подлежащей потреблению) электрической энергии (мощности) и услуг, оказание которых является неотъемлемой частью

процесса снабжения электрической энергией (мощностью), с соблюдением сроков, размера и порядка оплаты, установленных настоящим Договором.

3.1.6. В трехдневный срок уведомлять МЭС об изменениях юридического адреса, адреса для переписки и/или электронного адреса (E-mail), банковских реквизитов, наименования, ведомственной принадлежности и/или формы собственности и других реквизитов, влияющих на надлежащее исполнение Договора, с представлением соответствующих документов.

3.1.7. В установленные МЭС сроки (дни) проводить замеры потребления активной и реактивной электрической энергии (мощности) и представлять обработанный материал (протокол замеров) в МЭС.

3.1.8. Соблюдать значения соотношения потребления активной и реактивной мощности, установленные сетевой организацией, либо сетевой организацией совместно с субъектом оперативно-диспетчерского управления.

3.1.9. В случае несоблюдения установленных сетевой организацией, либо сетевой организацией совместно с субъектом оперативно-диспетчерского управления, значений соотношения потребления активной и реактивной мощности, нести ответственность в объёме и случаях, предусмотренных действующим законодательством.

3.1.10. Соблюдать установленные настоящим Договором Договорные величины потребления электрической энергии (мощности), указанные в *Приложении № 1* к настоящему Договору.

3.1.11. Поддерживать на границе балансовой принадлежности электросети показатели качества электрической энергии в соответствии с техническими регламентами, а до их принятия -- в соответствии с обязательными требованиями ГОСТ 13109-97.

3.1.12. Обеспечивать сохранность и надежное функционирование установленных на принадлежащих ему энергопринимающих установках устройств релейной защиты, противоаварийной и режимной автоматики и/или ее компонентов, а также возможность своевременного выполнения управляющих воздействий в соответствии с требованиями субъекта оперативно-диспетчерского управления.

3.1.13. Уведомлять МЭС:

а) обо всех нарушениях схемы учета, защитных и пломбирующих устройств средств измерений, а также неисправностях в работе или утрате средств измерений, находящихся на территории Абонента, - не позднее суточного срока с момента обнаружения;

б) обо всех изменениях (нарушениях), происшедших в схеме энергоснабжения Абонента (с учетом его Субабонентов), - не позднее трех суток с момента произошедших изменений (нарушений);

в) об авариях на энергетических объектах Абонента, связанных с отключением питающих линий, повреждением основного оборудования, о поражениях электрическим током людей, а также о пожарах, вызвавших неисправность электроустановок, - не позднее суточного срока;

г) обо всех неисправностях оборудования, принадлежащего сетевой организации, находящегося в помещении или на территории Абонента, - не позднее суточного срока с момента обнаружения.

3.1.14. Обеспечивать за свой счет надлежащий учёт потребляемой электрической энергии (мощности), включая замену, перепрограммирование и поверку средств измерений электрической энергии (мощности), в том числе измерительных трансформаторов тока и напряжения, указанных в «Реестре источников энергоснабжения, энергопринимающего оборудования и средств коммерческого учета электроэнергии и мощности» (*Приложение № 2* к настоящему Договору), в установленные для эксплуатации приборов сроки или при их повреждении.

Замену осуществлять по согласованию с МЭС и в присутствии его представителя.

3.1.15. Поддерживать технически безопасное состояние своих электроустановок в соответствии с требованиями действующих нормативных актов и технических документов.

3.1.16. Обеспечивать сохранность на своей территории электрооборудования, воздушных и кабельных линий электропередачи, средств измерения электрической энергии (мощности), технических и программных средств и автоматизированных систем учета, контроля и управления электропотреблением, принадлежащих МЭС и/или сетевой организации.

3.1.17. В разрешенных законодательством случаях подключать (присоединять) к собственным сетям энергопринимающее оборудование Субабонентов только с согласия МЭС и сетевой организации с внесением соответствующих изменений в настоящий Договор.

3.1.18. Не производить присоединение энергопринимающего оборудования к сети, приводящее к увеличению мощности свыше разрешенной.

3.1.19. Производить по требованию МЭС (но не реже одного раза в год) сверку расчетов с оформлением актов сверки задолженности по форме, предложенной МЭС.

3.1.20. В случае ограничения режима потребления Абонентом электрической энергии (мощности) по основаниям, предусмотренным п. 5.4 настоящего Договора, компенсировать затраты МЭС, связанные с ограничением и восстановлением энергоснабжения, на основании выставленного Абоненту счета.

3.1.21. Предоставлять по запросу МЭС необходимую технологическую информацию, связанную с исполнением настоящего Договора: электрические схемы, характеристики оборудования, схемы устройств релейной защиты и противоаварийной автоматики, оперативные данные о технологических режимах работы оборудования.

3.1.22. Выполнять требования МЭС и/или сетевой организации по реализации графиков аварийного ограничения.

3.1.23. В случае принятия решения о переходе на обслуживание к другой энергосбытовой организации или гарантирующему поставщику уведомить МЭС о таком переходе не позднее, чем за 30 дней до предполагаемой даты вступления в силу договора с иной энергосбытовой организацией или гарантирующим поставщиком.

При отсутствии уведомления в указанный срок, а также при неисполнении других обязательных требований, предусмотренных п. 3.1.24 настоящего Договора, Абонент продолжает нести все предусмотренные настоящим Договором обязательства.

3.1.24. До истечения срока, указанного в п. 3.1.23 настоящего Договора выполнить действия, предусмотренные действующим законодательством.

3.1.25. Обеспечить доступ представителей МЭС для осуществления мероприятий, указанных в п. 2.2.2 настоящего Договора.

Абонент также обязан обеспечить доступ представителям сетевой организации к электрическим установкам и средствам измерений для:

а) проведения мероприятий по прекращению (ограничению) поставки (потребления) электрической энергии (мощности);

б) составления (пересмотра) «Акта согласования технологической и аварийной брони электроснабжения Абонента» (*Приложение № 6*) – в рабочее время суток Абонента;

в) контроля за соблюдением установленных режимов и согласованных объемов энергопотребления, снятия контрольных показаний, проверки условий эксплуатации и сохранности средств измерений Абонента – в любое время суток;

г) проведения замеров по определению качества электрической энергии – в рабочее время суток Абонента;

д) обслуживания средств измерений, принадлежащих сетевой организации и находящихся на территории Абонента, - в рабочее время суток.

3.2. АБОНЕНТ ИМЕЕТ ПРАВО:

3.2.1. На возмещение причиненного реального ущерба в случаях перерывов энергоснабжения по вине МЭС, за исключением случаев, когда перерывы в энергоснабжении были введены в соответствии с условиями настоящего Договора или действующего законодательства Российской Федерации.

3.2.2. Требовать поддержания показателей качества электрической энергии в соответствии с техническими регламентами, а до их принятия – в соответствии с обязательными требованиями ГОСТ 13109-97.

3.2.3. Передавать электрическую энергию (мощность), принятую от МЭС, другим лицам (Субабонентам) при наличии согласия МЭС и сетевой организации и при выполнении технических условий на подключение Субабонентов с обязательной установкой средств измерений электрической энергии (мощности) и внесением соответствующих изменений в настоящий Договор.

3.2.4. После подписания Сторонами Договорных величин потребления электрической энергии (мощности) (*Приложения № 1* к настоящему Договору) по согласованию с МЭС изменять указанные Договорные величины не позднее чем за 15 дней до начала расчетного периода, в котором производятся изменения.

Изменение Договорных величин потребления электрической энергии (мощности) (*Приложение № 1* к настоящему Договору) производится путем обмена письмами.

4. ОПРЕДЕЛЕНИЕ ОБЪЕМА, РАСЧЕТ СТОИМОСТИ И ПОРЯДОК ОПЛАТЫ ЭЛЕКТРИЧЕСКОЙ ЭНЕРГИИ (МОЩНОСТИ)

4.1. Фактический объем поставленной (проданной) по настоящему Договору электрической энергии (мощности) определяется средствами измерений, за исключением случаев, отдельно оговоренных Договором, при которых определение объема фактически поставленной электрической энергии (мощности) определяется расчетным путем.

4.2. Сведения о средствах измерений электрической энергии (мощности), а также технические характеристики электроустановок Абонента (с учетом его Субабонентов) приведены в «Реестре источников энергоснабжения, энергопринимающего оборудования и средств коммерческого учета электроэнергии и мощности» (*Приложение № 2* к настоящему Договору).

4.3. При установке средств измерений не в точках поставки электрической энергии (мощности) количество учтенной ими электрической энергии (мощности) увеличивается (уменьшается) на величину потерь электрической энергии на участке электрической сети от места установки средств измерений до точек поставки электрической энергии (мощности). Величина потерь электрической энергии (мощности) на участке электрической сети от места установки средств измерений до точек поставки электрической энергии (мощности) определяется расчетным путем и указывается в *Приложении № 2* к настоящему Договору.

4.4. МЭС несет обязательства по продаже (поставке) электрической энергии (мощности) перед Абонентом в пределах Договорных величин потребления электрической энергии (мощности).

Договорные величины потребления электрической энергии (мощности) Абонентом (с учетом его Субабонентов) в календарном году устанавливаются в *Приложении № 1* к настоящему Договору в порядке, предусмотренном п. 3.1.1 настоящего Договора.

В случае неисполнения Абонентом обязанности, предусмотренной п. 3.1.1 настоящего Договора, МЭС имеет право в одностороннем порядке устанавливать Договорные величины потребления электрической энергии (мощности) в объеме Договорных величин потребления электрической энергии (мощности) предыдущего года.

4.5. МЭС вправе по мере необходимости производить проверку потребления Абонентом (с учетом Субабонентов) электрической энергии (мощности) с составлением Акта по форме, установленной МЭС (далее в настоящем пункте - Акт).

В случае обнаружения расхождений между данными о количестве потребленной Абонентом (с учетом Субабонентов) электрической энергии (мощности), указанными Абонентом в Отчетах об отпуске и покупке электрической энергии (мощности), и данными, указанными в Акте, расчет стоимости потребленной Абонентом (с учетом Субабонентов) электрической энергии (мощности) за расчетный месяц производится на основании данных Акта.

4.6. МЭС в течение шести дней по окончании расчетного периода доводит до сведения покупателя рассчитанные за прошедший расчетный период предельные уровни нерегулируемых цен путем размещения соответствующей информации на сайте МЭС (*www.mosenergosbyt.ru*).

4.7. По окончании расчётного периода МЭС направляет Абоненту подписанный со своей стороны «Акт приёма-передачи электрической энергии (мощности)» по форме *Приложения № 7* к Договору в двух экземплярах, а также счёт-фактуру и счёт.

Абонент обязан в течение пяти рабочих дней с даты получения «Акта приёма-передачи электрической энергии (мощности)» возвратить в МЭС один его экземпляр, подписанный со своей стороны.

4.8. Исполнение денежных обязательств по Договору, в том числе оплата стоимости потребляемой Абонентом (с учетом Субабонентов) электрической энергии (мощности) и услуг,

оказание которых является неотъемлемой частью процесса снабжения электрической энергией (мощностью), считается произведенным надлежащим образом при условии поступления денежных средств на расчетный счет МЭС в порядке, в сроки и в размере, установленных *Приложением № 5* к настоящему Договору.

4.9. В случае неполучения Абонентом документов, являющихся основанием для расчётов, в установленные Договором сроки Абонент обязан своевременно и в полном объеме произвести оплату потребляемой (потребленной) электрической энергии (мощности) по договорным величинам и нерегулируемой цене, определённой в отношении периода (месяца), предшествующего предыдущему календарному месяцу.

После получения Абонентом документа, являющегося основанием для расчётов, в котором стоимость электрической энергии (мощности) (с учетом отклонений) превышает размер оплаты, произведенной им в соответствии с абз. 1 настоящего пункта, Абонент обязан оплатить указанную разницу в течение пяти рабочих дней с момента получения платежного документа.

Если указанная в полученном документе, являющемся основанием для расчётов, стоимость электрической энергии (мощности) (с учетом отклонений) меньше суммы оплаты, произведенной Абонентом в соответствии с абз. 1 настоящего пункта, сумма переплаты учитывается Сторонами при расчетах в последующие расчетные периоды.

4.10. В случае неисполнения или ненадлежащего исполнения Абонентом обязательств по оплате электрической энергии (мощности) и услуг, оказание которых является неотъемлемой частью процесса снабжения электрической энергией (мощностью), в том числе по предварительной оплате, МЭС имеет право начислить Абоненту пени за каждый день просрочки в размере 1/360 ставки рефинансирования от суммы неоплаты, установленной Центральным Банком Российской Федерации, на момент предъявления счета МЭС.

Абонент обязан оплатить пени на основании выставленного МЭС счета не позднее 10 дней после его выставления.

4.11. При осуществлении расчетов по настоящему Договору Стороны в платежных документах обязаны указывать:

- стоимость электрической энергии (мощности);
- основание платежа;
- номер и дату Договора;
- вид платежа;
- период, за который производится платеж;
- номер и дату счета-фактуры (счета).

В случае отсутствия указания в платежных документах:

- основания платежа и/или номера, даты Договора - платеж считается произведенным по настоящему Договору только после письменного подтверждения указанных реквизитов Абонентом;
- периода, за который производится платеж, номера и даты счета-фактуры - платеж считается произведенным в счет погашения задолженности Абонента за период, указываемый МЭС.

5. ОГРАНИЧЕНИЕ РЕЖИМА ПОТРЕБЛЕНИЯ АБОНЕНТОМ ЭЛЕКТРИЧЕСКОЙ ЭНЕРГИИ (МОЩНОСТИ).

5.1. При возникновении (угрозе возникновения) аварийных электроэнергетических режимов допускается частичное и (или) полное прекращение подачи Абоненту электрической энергии (мощности) по распоряжению субъекта оперативно-диспетчерского управления или сетевой организации. При этом подача электрической энергии (мощности) прекращается посредством реализации графиков аварийного ограничения или действия аппаратуры противоаварийной и режимной автоматики.

5.2. В случае возникновения внерегламентных отключений частичное и/или полное ограничение вводится по инициативе сетевых организаций или владельцев генерирующего оборудования.

МЭС не несёт ответственности за введение внерегламентных отключений.

5.3. Перерывы в подаче Абоненту электрической энергии (мощности) или снижение категории надёжности электроснабжения Абонента допускаются в случае проведения необходимых плановых работ по ремонту объектов электросетевого хозяйства сетевой организации, проводимых

в порядке, определяемом «Актом разграничения балансовой принадлежности и эксплуатационной ответственности электроустановок и сооружений» (*Приложение № 9* к настоящему Договору).

5.4. Помимо случаев, предусмотренных п.п. 5.1 – 5.3 настоящего Договора, ограничения режима потребления Абонентом электрической энергии (мощности) (далее – ограничение) могут вводится по следующим основаниям:

а) неисполнение или ненадлежащее исполнение Абонентом обязательств по оплате электрической энергии (мощности) и услуг, оказание которых является неотъемлемой частью процесса снабжения электрической энергией (мощностью), в том числе по предварительной оплате;

б) выявление фактов безучётного потребления электрической энергии (мощности);

в) выявление неудовлетворительного состояния энергетических установок Абонента, удостоверенного органом государственного энергетического надзора.

5.5. МЭС письменно уведомляет Абонента о предполагаемом ограничении в следующие сроки:

а) в случае введения ограничения по основаниям, предусмотренным пп. **а)** п. 5.4 настоящего Договора – за 5 рабочих дней;

б) в случае введения ограничения по основаниям, предусмотренным пп. пп. **б)** и **в)** п. 5.4 настоящего Договора – в день ограничения.

Указанные в настоящем пункте сроки исчисляются с даты получения Абонентом соответствующего уведомления.

5.6. По основаниям, предусмотренным пп. **а)** п. 5.4 настоящего Договора ограничение вводится в следующем порядке:

5.6.1. При отсутствии в настоящем Договоре согласованных Сторонами нагрузок технологической и аварийной брони в день, указанный в уведомлении об ограничении, в отношении Абонента вводится частичное ограничение в любом по усмотрению МЭС объёме, не приводящем к полному прекращению энергоснабжения Абонента.

В случае неисполнения Абонентом требований, указанных в уведомлении об ограничении, по истечении 3 рабочих дней после введения частичного ограничения в отношении Абонента вводится полное ограничение без дополнительного уведомления;

5.6.2. При наличии в настоящем Договоре согласованных Сторонами нагрузок технологической и аварийной брони ограничение вводится в следующей последовательности:

а) на дату, указанную в уведомлении, ограничение вводится до уровня технологической брони (первое ограничение);

б) по истечении 5 дней с даты первого ограничения вводится ограничение до уровня аварийной брони (второе ограничение);

в) по истечении 10 дней с даты второго ограничения в отношении Абонента вводится полное ограничение.

5.6.3. При наличии в настоящем Договоре согласованной Сторонами нагрузки технологической брони ограничение вводится в следующей последовательности:

а) на дату, указанную в уведомлении, ограничение вводится до уровня технологической брони (первое ограничение);

б) по истечении 5 дней с даты первого ограничения в отношении Абонента вводится полное ограничение.

5.6.4. При наличии в настоящем Договоре согласованной Сторонами нагрузки аварийной брони ограничение вводится в следующей последовательности:

а) на дату, указанную в уведомлении, ограничение вводится до уровня аварийной брони (первое ограничение);

б) по истечении 15 дней с даты первого ограничения в отношении Абонента вводится полное ограничение.

5.6.5. В отношении энергопринимающих устройств Абонента, ограничение которых может привести к возникновению угрозы жизни и здоровью людей, экологической безопасности либо безопасности государства, а также в отношении энергопринимающих устройств Абонента, ограничение режима потребления которым ниже аварийной брони не допускается действующим

законодательством, ограничение режима потребления электрической энергии (мощности) вводится в порядке, предусмотренном действующим законодательством.

Ограничение указанных в настоящем пункте энергопринимающих устройств ниже аварийной брони не производится. Положения п.п. 5.6.1 – 5.6.4 настоящего Договора применяются при ограничении таких энергопринимающих устройств в части, не противоречащей действующему законодательству.

Сведения о применении в отношении отдельных энергопринимающих устройств специального порядка ограничения указываются в *Приложении № 2* к настоящему Договору. При отсутствии в *Приложении № 2* к настоящему Договору прямого указания на то, что в отношении конкретных энергопринимающих устройств применяется специальный порядок ограничения, положения настоящего пункта на такие энергопринимающие устройства не распространяются.

5.7. По основаниям, предусмотренным пп. **б)** п. 5.4 настоящего Договора, вводится полное ограничение в отношении энергопринимающих устройств Абонента, подключенных к электрической сети с нарушением схемы учёта.

5.8. По основаниям, предусмотренным пп. **в)** п. 5.4 настоящего Договора, ограничение вводится в отношении энергопринимающих устройств, указанных в Акте-предписании органа государственного энергетического надзора. Дата введения ограничения и объём ограничения определяются исходя из содержания Акта-предписания.

5.9. Уведомление об ограничении режима потребления вручается Абоненту под расписку, передается факсимильными средствами связи или иным способом, позволяющим получить документальное подтверждение его получения Абонентом.

В уведомлении может быть предусмотрено, что Абонент производит ограничение режима потребления в соответствии с настоящим Порядком самостоятельно путем снижения собственного потребления электрической энергии (мощности).

5.10. При отказе Абонента самостоятельно осуществить ограничение, Сетевая организация вправе ввести ограничение путём соответствующих переключений в энергопринимающих устройствах Абонента. Абонент обязан обеспечить допуск представителей Сетевой организации для произведения таких переключений.

В случае недопуска представителей Сетевой организации для осуществления ограничения, при условии отказа Абонента от самостоятельного ограничения, частичное ограничение режима потребления считается проведенным в предусмотренные настоящим Разделом сроки. Таким образом, по истечении установленного настоящим Разделом срока МЭС (Сетевая организация) вправе ввести полное ограничение режима потребления Абонентом электрической энергии (мощности).

Недопуск представителей МЭС (Сетевой организации) к энергопринимающим устройствам Абонента фиксируются в Акте, составленном представителями МЭС и/или сетевой организации по форме, установленной указанными организациями.

5.11. Частичное ограничение (первое или второе), а также полное ограничение, вводятся если до даты, на которую планируется введение ограничения, Абонент не представил в МЭС документы, подтверждающие выполнение им требований, указанных в уведомлении об ограничении.

5.12. В случае введения ограничения в отношении объектов (энергопринимающих устройств) Абонента, для которых Сторонами в Договоре согласована нагрузка технологической и (или) аварийной брони, Абонент до даты введения ограничения обязан принять меры к безаварийному прекращению технологического процесса, а также принять меры к обеспечению безопасности жизни и здоровья людей и сохранности оборудования.

Ответственность за вред, причиненный жизни и здоровью людей, наступление отрицательных экологических последствий, причинение имущественного ущерба третьим лицам, МЭС (Сетевой организации) или Абоненту, возникшие в связи с не предупреждением или несвоевременным предупреждением МЭС или Сетевой организации о непринятии Абонентом мер, предусмотренных первым абзацем настоящего пункта, в полном объеме несет Абонент.

5.13. В случаях введения ограничения до уровня аварийной или технологической брони фактический уровень, до которого производится ограничение, может быть выше соответствующего уровня технологической или аварийной брони. По усмотрению МЭС частичное ограничение может производиться путём снижения категории надёжности энергоснабжения Абонента без фактического снижения объёмов потребляемой Абонентом электрической энергии (мощности).

5.14. В ситуации, когда к сетям, принадлежащим Абоненту, подключены другие потребители электрической энергии (мощности), своевременно оплачивающие потребленную электрическую энергию (мощность), Абонент обязан по соглашению с МЭС обеспечить подачу электрической энергии (мощности) в необходимых для них объемах.

6. ОТВЕТСТВЕННОСТЬ СТОРОН

6.1. МЭС несет ответственность за неисполнение или ненадлежащее исполнение обязательств по настоящему Договору (за надежность снабжения покупателей электрической энергией (мощности) и ее качество в соответствии с техническими регламентами и иными обязательными требованиями), в том числе за неисполнение или ненадлежащее исполнение обязательств контрагентами МЭС по заключенным им во исполнение настоящего Договора договорам оказания услуг по передаче электрической энергии и иных услуг, неразрывно связанных с процессом снабжения электрической энергией (мощностью).

6.2. МЭС несет ответственность за правильность расчета нерегулируемых цен на электрическую энергию (мощность), используемых в расчётах с Абонентом, за исключением случаев, когда неверный расчет цены произошел вследствие предоставления неверных данных от организации коммерческой инфраструктуры оптового рынка и сетевых организаций.

6.3. МЭС, при наличии своей вины, в случаях перерывов (ограничения или прекращения) энергоснабжения Абонента возмещает причиненный Абоненту реальный ущерб в порядке и размере, установленных действующим законодательством Российской Федерации.

6.4. МЭС не несет ответственности за нарушение энергоснабжения энергопринимающего оборудования Абонента при включении автоматических устройств по восстановлению энергоснабжения, либо при включении резервного питания, а также при аварийных снижениях (посадках) напряжения ниже гарантируемого, связанных с работой противоаварийной автоматики и релейной защиты.

6.5. Если энергопринимающее оборудование Абонента присоединено к сетям сетевой организации через энергетические установки лиц, не оказывающих услуги по передаче электрической энергии, либо к бесхозяйным объектам электросетевого хозяйства, МЭС несет перед Абонентом ответственность за надежность энергоснабжения и качество электрической энергии только в пределах границ балансовой принадлежности объектов электросетевого хозяйства сетевой организации.

7. ЗАКЛЮЧИТЕЛЬНЫЕ ПОЛОЖЕНИЯ

7.1. Настоящий Договор вступает в силу с 00 часов 00 минут "01" января 2012 г., действует до 24 часов 00 минут "31" Декабря 2012 г. и ежегодно пролонгируется на следующий календарный год, если за 30 дней до окончания срока его действия ни одна из Сторон письменно не заявит другой Стороне о его прекращении или изменении, либо о заключении Договора на иных условиях.

7.2. Настоящий Договор прекращает свое действие в случаях и в порядке, предусмотренных настоящим Договором и действующим законодательством Российской Федерации.

Уведомление о прекращении действия настоящего Договора направляется Стороне за 30 дней до даты расторжения настоящего Договора по адресу для переписки, указанному в настоящем Договоре. Уведомление, направленное Стороне по адресу для переписки, указанному в настоящем
Договоре, и не врученное по причине ее отсутствия по указанному адресу или иной причине, считается полученным последней.

Прекращение действия Договора влечет за собой прекращение подачи электрической энергии (мощности) по настоящему Договору.

7.3. Изменение, расторжение или прекращение действия настоящего Договора не освобождает стороны от взаимных расчетов за проданную (поставленную) электрическую энергию (мощность).

7.4. Все приложения, дополнения и изменения условий настоящего Договора совершаются в письменной форме с подписанием уполномоченными лицами МЭС и Абонента.

7.5. Настоящий Договор составлен в 3 экземплярах (2 экземпляр(а) - МЭС, один экземпляр - Абоненту), имеющих одинаковую юридическую силу.

7.6. Споры и разногласия, возникающие при исполнении настоящего Договора, разрешаются Сторонами путем переговоров.

7.7. В случае невозможности разрешения споров путем переговоров все споры, разногласия и требования, возникающие из настоящего Договора или в связи с ним (в том числе, связанные с его заключением, изменением, исполнением, нарушением, расторжением, прекращением и недействительностью), подлежат разрешению в арбитражном суде в соответствии с правилами, действующими на дату подачи искового заявления.

7.8. При исполнении настоящего Договора, в случае возникновения вопросов, не предусмотренных Договором, Стороны руководствуются Гражданским кодексом Российской Федерации, Федеральным законом «Об электроэнергетике», Правилами функционирования розничных рынков электрической энергии в переходный период реформирования электроэнергетики и иными нормативными правовыми актами, регулирующими отношения на розничных рынках электрической энергии.

В случае принятия уполномоченными государственными органами нормативных и иных Актов, устанавливающих порядок взаимоотношения Сторон, связанный с процессом энергоснабжения, отличный от предусмотренного Договором, Стороны обязаны руководствоваться положениями указанных Актов с момента их принятия, кроме случаев, когда в положениях принятого Акта прямо указано, что иное может быть установлено Договором.

7.9. Если между Сторонами в порядке, установленном законодательством, заключено соглашение об использовании электронно-цифровой подписи, то документы, предусмотренные настоящим Договором, подписанные в установленном порядке с применением электронно-цифровой подписи, считаются совершёнными в надлежащей форме.

8. ОСОБЫЕ УСЛОВИЯ

8.1. Встречающиеся в тексте приложений к настоящему договору наименования: Энергоснабжающая организация, Энергосбытовая организация или ЭСО читаются (именуются) как МЭС.

8.2. Абонент обязуется: предоставить в МЭС акт-допуска электроустановки в эксплуатацию или акт освидетельствования электроустановки после его оформления (переоформления) в органах государственного энергетического надзора и обратиться в Сетевую организацию за переоформлением (составлением) акта разграничения балансовой принадлежности и эксплуатационной ответственности и разрешения на присоединение мощности.

Оформить приложение № 6 (Акт согласования технологической и аварийной брони электроснабжения Абонента) с сетевой организацией и предоставить в МЭС.

8.3. В случае если после заключения Договора будет подтверждено отсутствие надлежащего технологического присоединения энергопринимающего оборудования Абонента к электрическим сетям сетевой организации, МЭС имеет право прекратить подачу электрической энергии Абоненту и расторгнуть Договор в одностороннем порядке.

По согласованию сторон на момент заключения Договора Энергоснабжения приложение № 8 не требуется.

13

9. ЮРИДИЧЕСКИЕ АДРЕСА И БАНКОВСКИЕ РЕКВИЗИТЫ СТОРОН

МЭС:

Юридический адрес:
ОАО Мосэнергосбыт, 117312, Российская Федерация, г.Москва, Вавилова ул., д.9
ИНН *7736520080* КПП *997450001*
Расчетный счет *40702810035010005648* в *ЦЕНТРАЛЬНЫЙ ФИЛИАЛ АБ "РОССИЯ"* отделении банка,
БИК *044599132* Корреспондентский счет *30101810400000000132*
Телефон *132-86-40, 132-86-55* Телетайп *112158 "Мотив" АТ*
Факс *132-79-56, 957-38-14* E-mail
Адрес для переписки: 117312, г. Москва, ул.Вавилова, дом 9 *117292 Москва,Дмитрия Ульянова ул.,д.16 корп.1*

Телефон *957-24-47* Телетайп
Факс *132-79-56* E-mail
Начальник отделения *Кожевец Юрий Геннадьевич* тел. *957-24-47*
Заместитель начальника отделения по реализации тел.
Расчетная группа тел.

Абонент:

Юридический адрес: индекс *105062*
Область
Административный р-н
Город *Москва*
Улица *Покровка ул.*
Дом/Влад. *д. 42, стр. 5* корп., стр./ соор.
ИНН *7722563196* КПП *770901001*
Расчетный счет *40701810500160080010* в *ОАО БАНК ВТБ* отделении банка,
БИК *044525187* Корреспондентский счет *30101810700000000187*
Телефон *+7 495 660 70 30* Телетайп
Факс *+7 495 660 70 32* E-mail
Адрес для переписки: индекс *105062*
Область
Административный р-н
Город *Москва*
Улица *Покровка ул.*
Дом/Влад. *д. 42, стр. 5* корп., стр./ соор.
Руководитель *Орлов Сергей Владимирович* тел.*+7 495 660 70 30*
Главный инженер *Егоршев Алексей Анатольевич* тел.*+7 965-193-84-32*
Главный бухгалтер *Нейбергер Ирина Гельмутовна* тел.*+7 495 660 70 30*
Юрисконсульт *Царенкова Инга Константиновна* тел.*+7 495 660 70 30*
Главный энергетик *Штепа Андрей Валентинович* тел.*+7 919-772-85-52*
Лицо ответственное за снятие и передачу показаний *Штепа Андрей Валентинович* тел.*+7 919-772-85-52*

Приложения к Договору:

1. Приложение № 1 «Договорные величины потребления электрической энергии (мощности)».
2. Приложение № 2 «Реестр источников энергоснабжения, энергопринимающего оборудования и средств коммерческого учета электроэнергии и мощности».
3. Приложение № 3 «Заявленная мощность».
4. Приложение № 4 «Порядок определения объема и расчета стоимости поставленной электрической энергии (мощности)».
5. Приложение № 5 «Порядок оплаты за потребленную электрическую энергию (мощность)».
6. Приложение № 6 «Акт согласования технологической и аварийной брони электроснабжения Абонента».
7. Приложение № 7 «Акт приема-передачи электрической энергии (мощности)».
8. Приложение № 8 «Адреса поставки электрической энергии (мощности)».
9. Приложение № 9 «Акт разграничения балансовой принадлежности и эксплуатационной ответственности электроустановок и сооружений».
10. Приложение № 10 «Порядок определения и контроля числа часов использования мощности».

Приложения № 1, 2, 3, 4, 5, 7 и 9 являются неотъемлемой частью настоящего Договора.

В случае составления и подписания Сторонами Приложения, не поименованного в предыдущем абзаце как неотъемлемая часть Договора, данное Приложение становится неотъемлемой частью Договора.

10. ПОДПИСИ СТОРОН:

ОАО «Мосэнергосбыт»	**Абонент**
Кожевец Ю.Г. /	/ *Орлов С.В.* /
подпись фамилия	подпись фамилия
"30" Декабря 2011 г.	_____ г.
М.П. 111	М.П.

Управляющая компания "РВМ Капитал"

Согласие специализированного депозитария получено
Дата 30.12.2011
Ответственный сотрудник ДВУО

ЗАО УК «РВМ Капитал» ДУ ЗПИФ недвижимости «РВМ Мегаполис»

№	Должность	Ф.И.О.	Подпись	Дата
1	Менеджер договора			
2	Руководитель по направлению			
3	Финансовый директор			
4	Главный бухгалтер/бухгалтер			
5	Юридический контроль			
6	Контролер			

Одноставочный

ПРИЛОЖЕНИЕ № 1
к Договору энергоснабжения
от « 30 » Декабря 2011 г.

№ 9 9 8 6 6 3 0 1

ЗАО УК "РВМ Капитал" Д.У. Закрытым паевым инвестиционным фондом недвижимости "РВМ Мегаполис"

Наименование абонента

Объект 9 9 8 6 6 3 0 1

Адрес: *107078 Москва,Маши Порываевой ул. д. 34*

ДОГОВОРНЫЕ ВЕЛИЧИНЫ ПОТРЕБЛЕНИЯ ЭЛЕКТРИЧЕСКОЙ ЭНЕРГИИ (МОЩНОСТИ) на 2012 год.

Приложение составлено «28» 12 2011 г.

		Договорные величины		
		Электрическая энергия (тыс. кВт.ч.)		
		ВН/ГН	~~СН-I/~~СН-II	НН
1	Январь		*600.000*	
2	Февраль		*650.000*	
3	Март		*700.000*	
4	Апрель		*750.000*	
5	Май		*750.000*	
6	Июнь		*800.000*	
7	Июль		*800.000*	
8	Август		*850.000*	
9	Сентябрь		*850.000*	
10	Октябрь		*900.000*	
11	Ноябрь		*1 000.000*	
12	Декабрь		*1 100.000*	
	ИТОГО год		*9 750.000*	

ОАО "Мосэнергосбыт"
Кожевец Ю.Г.
М. П.

Абонент
Орлов С.В.
М. П.

Приложение № 2
к Договору энергоснабжения

№ 9 9 8 6 6 3 0 1 от "30" Декабря 2011 г.

ОАО "Мосэнергосбыт"

* _____ / Кожевец Ю.Г.
подпись ФИО

М.П.

Абонент

* _____ / Орлов С.В.
подпись ФИО

М.П.

ЗАО УК "РВМ Капитал" Д.У. Закрытым паевым инвестиционным фондом недвижимости "РВМ Мегаполис"

Наименование абонента

Объект 9 9 8 6 6 3 0 1

Адрес объекта *107078 Москва,Маши Порываевой ул. д. 34*

Абонент: действующий

РЕЕСТР

источников энергоснабжения, энергопринимающего оборудования и средств коммерческого учета электроэнергии и мощности

Дата составления реестра
" 15 " Декабря 2011 г.

Взамен акта (реестра)
"24" Февраля 2011 г.

1. Питающий центр *п/ст № 179, 780; РП № 27067; РТП № 27067; ТП № 27551, 27547, 27548, 27552; ВУ № абонента*
наименование эл. сетей: ПЦ; П/ст; филер: РП (РТП); ТП; вводное устройство

2. Разрешенная мощность (кВт/кВА): *7 045,87*
Единовременная мощность (кВт/кВА): *6 215,30*
Присоединенная мощность (кВт/кВА): _____

3. Акт по разграничению балансовой принадлежности и эксплуатационной ответственности электроустановок и сооружений

№ *МКС/104.6/153* " от " *19* *Июля* *2010* г. между *6 районом МКС - филиалом ОАО "МОЭСК" и ООО "Сахарова Бизнес Плаза"*

№ *МКС/104.6/158* " от " *19* *Июля* *2010* г. между *6 районом МКС - филиалом ОАО "МОЭСК" и ООО "Сахарова Бизнес Плаза"*

№ *МКС/104.6/156* " от " *19* *Июля* *2010* г. между *6 районом МКС - филиалом ОАО "МОЭСК" и ООО "Сахарова Бизнес Плаза"*

№ *МКС/104.6/157* " от " *19* *Июля* *2010* г. между *6 районом МКС - филиалом ОАО "МОЭСК" и ООО "Сахарова Бизнес Плаза"*

* Ф.И.О. и подпись лица, подписавшего договор

стр.2

Таблица 1: Реестр средств учета электрической энергии и мощности

№ п/п		Уровень напряжения на границе балансовой принадлежности ВН, ГН, СН1, СН2, НН	Уровень напряжения для применения цен ВН, ГН,СН1,СН2, НН	№ эл.счетчика	Тип в паспорте эл. счетчика	Значность эл. счетчиков	Номинал		Расчетный коэффициент	Показания на момент составления реестра	Балансовая принадлежность эл.счетчика (МОЭС, Абонента,Сетевая организация)	Место установки эл.счетчика	Тип ТУ *
							ТТ, А	ТН, В					
1	А	НН	СН2	03383163	Меркурий 230 ART-03 380/220V 5-7.5A	999999.99	2500/5		500		Абонент	ГРЩ-6, ТП-27552, РУ-0,4кВ, ВВ. 1	0
	Р			03383163		999999.99					Абонент		5
2	А	НН	СН2	03383418	Меркурий 230 ART-03 380/220V 5-7.5A	999999.99	2500/5		500		Абонент	ГРЩ-6, ТП-27552, РУ-0,4кВ, ВВ. 2	0
	Р			03383418		999999.99					Абонент		5
3	А	НН	СН2	03383372	Меркурий 230 ART-03 380/220V 5-7.5A	999999.99	2500/5		500		Абонент	ГРЩ-2, ТП-27548, РУ-0,4кВ, ВВ. 1	0
	Р			03383372		999999.99					Абонент		5
4	А	НН	СН2	03383594	Меркурий 230 ART-03 380/220V 5-7.5A	999999.99	2500/5		500		Абонент	ГРЩ-2, ТП-27548, РУ-0,4кВ, ВВ. 2	0
	Р			03383594		999999.99					Абонент		5
5	А	НН	СН2	03383420	Меркурий 230 ART-03 380/220V 5-7.5A	999999.99	2500/5		500		Абонент	ГРЩ-5, ТП-27551, РУ-0,4кВ, ВВ. 1	0
	Р			03383420		999999.99					Абонент		5
6	А	НН	СН2	03383440	Меркурий 230 ART-03 380/220V 5-7.5A	999999.99	2500/5		500		Абонент	ГРЩ-5, ТП-27551, РУ-0,4кВ, ВВ. 2	0
	Р			03383440		999999.99					Абонент		5
7	А	НН	СН2	03383605	Меркурий 230 ART-03 380/220V 5-7.5A	999999.99	2500/5		500		Абонент	ГРЩ-1, ТП-27547, РУ-0,4кВ, ВВ. 2	0
	Р			03383605		999999.99					Абонент		5
8	А												
	Р												
9	А												
	Р												
10	А												
	Р												
11	А												
	Р												

Таблица 1: Реестр средств учета электрической энергии и мощности

№ п/п		Уровень напряжения на границе балансовой принадлежности ВН, ГН, СН1, СН2, НН	Уровень напряжения для применения цен ВН, ГН,СН1,СН2, НН	№ эл.счетчика	Тип и паспорт эл. счетчика	Значность эл. счетчиков	Номинал		Расчетный коэффициент	Показания на момент составления реестра	Балансовая принадлежность эл.счетчика (МЭС, Абонента,Сетевая организация)	Место установки эл.счетчика	Тип ТУ *
							ТТ, А	ТН, В					
12	A												
	P												
13	A												
	P												
14	A												
	P												
15	A												
	P												
16	A												
	P												

* Тип учета Активные: 0- основной; 7- транзитный; 8- контрольный
Реактивные: 5- основной; 6- транзитный

Таблица 2: Сведения о токоприемниках Абонента и Субабонентов. Расчет электропотребления.

№	Наименование цеха и субабонентов	№№ приборов учетов	Силовые трансформаторы	Электродвигатели	Прочие токоприемники Абонента	Установленная мощность токоприемников, всего	Число часов работы в месяц	Расчетная величина электропотребления в месяц	Порядок ограничения
			шт/кВА	шт/кВт	шт/кВт	шт/кВт	час	кВтч	общий/специальный
1	2	3	4	5	6	7	8	9	10
1	ЗАО УК "РВМ Капитал"	03383163			112/ 796.10	112/ 796.10	360	286596.00	общий
2		03383418			109/ 763.90	109/ 763.90	360	275004.00	общий
3		03383420			137/ 817.70	137/ 817.70	360	294372.00	общий
4		03383440			147/ 1014.7	147/ 1014.70	360	365292.00	общий
5		03383372			105/ 939.80	105/ 939.80	360	338328.00	общий
6		03383594			111/ 936.40	111/ 936.40	360	337104.00	общий
7		03383605			107/ 964.10	107/ 964.10	360	347076.00	общий
8									
9									
10									
11									
12									
13									
14									
15									
16									
17									
18									
19									
20									
21									
22									
23									
24									
25	Итого:				828/ 6232.7	828/ 6232.70		2243772.00	

Примечание: Сведения записываются в следующем порядке:
1. Потребители абонента
2. Потребители субабонента

-4-

Таблица 3. Компенсирующие установки

напряжение (кВ)	Суммарная номинальная мощность компенсирующих установок, (кВАр)	Суммарная отдаваемая мощность компенсирующих установок, (кВАр)	Режим работы компенсирующих установок

Таблица 4. Величина потерь в электрических сетях Абонента

№№ приборов учета	Потери в линиях (нагрузочные) (кВтч/ %)	Потери в трансформаторах		Общие потери	
		Потери холостого хода (кВтч/ %)	Нагрузочные потери (%)	Общие потери, исчисляемые в кВтч	Общие потери, исчисляемые в %
03383163	315.2556/0.1100	/		315.2556	0.1100
03383418	330.0048/0.1200	/		330.0048	0.1200
03383372	3755.4408/1.1100	/		3755.4408	1.1100
03383594	3539.5920/1.0500	/		3539.5920	1.0500
03383420	470.9952/0.1600	/		470.9952	0.1600
03383440	876.7008/0.2400	/		876.7008	0.2400
03383605	4303.7424/1.2400	/		4303.7424	1.2400

Тариф на дату составления Реестра:

электрическая энергия (кВт*ч):

мощность (кВт):

Группа статистики: **64**

№ ссылки на тариф: **1156.04**

Расчет величины потерь в электрических сетях Абонента:

Расчет величины потерь в линиях:

Расчет величины потерь в трансформаторах:

Потери холостого хода:

Нагрузочные потери:

Особые условия:

1. Тариф указан в соответствии с п.45 методических указаний по расчету регулируемых тарифов и цен на электрическую (тепловую) энергию на розничном (потребительском) рынке, утвержденных приказом ФСТ №20 - э/2 от 06.08.2004г.
2. Постоянное безучетное потребление по катушкам АВР составляет: 0.125 кВт*24 часа*30дней*6 катушек=360 кВт*ч в месяц.

-5-

Однолинейная схема электроснабжения:

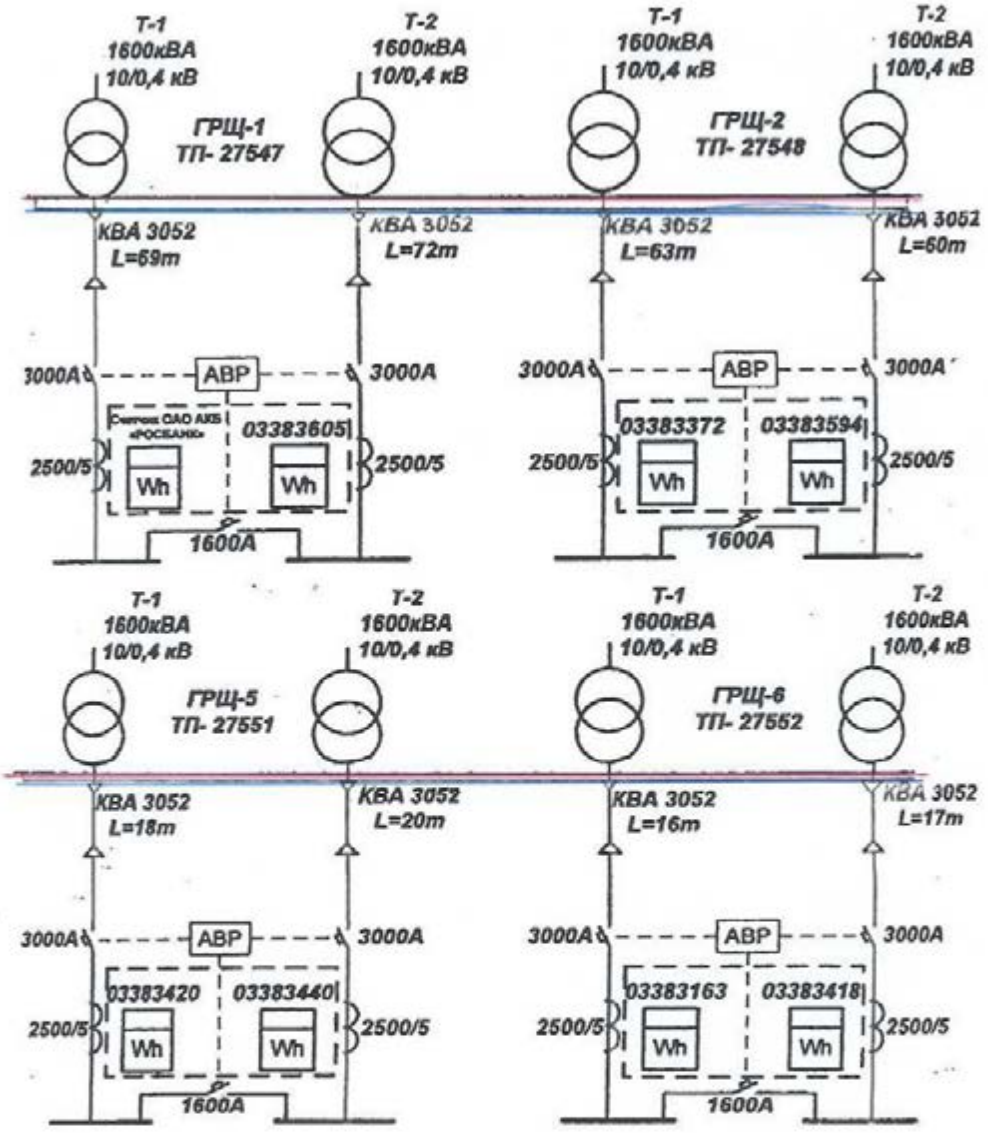

Примечание: В схеме указываются номера счетчиков, параметры измерительных трансформаторов, границы балансовой принадлежности (красный цвет) и эксплуатационной ответственности (синий цвет).

Инженер-инспектор **Абонент**

_____ / А.В. Чурушкин _____ / _____

подпись фамилия подпись фамилия

ЗАО УК "РВМ Капитал" Д.У. Закрытым паевым инвестиционным фондом недвижимости "РВМ Мегаполис"

Наименование Абонента

Приложение № 3
к Договору энергоснабжения

№ 9 9 8 6 6 3 0 1 «30» Декабря 2011 г.

Объект № 9 9 8 6 6 3 0 1

Адрес: 107078 Москва,Маши Порываевой ул. д. 34

Приложение составлено «28» 12 2011 года

ЗАЯВЛЕННАЯ МОЩНОСТЬ НА 2012 ГОД

Точка присоединения к электрической сети сетевой организации									Заявленная мощность			
Номер и дата акта разграничения балансовой принадлежности объектов электросетевого хозяйства.	Наименование или номер РЭС	№ ПЦ	№ фидера	№ РП	№ линии	№ ТП	№ РУ	Вводное устройство	ВН	СН I	СН II	НН
№МКС/104.6/158 от 19.07.2010 г.	6	179, 780		27067		27552		абонента			750.00	
№МКС/104.6/156 от 19.07.2010 г.	6	179, 780		27067		27548		абонента			750.00	
№МКС/104.6/157 от 19.07.2010 г.	6	179, 780		27067		27551		абонента			750.00	
№МКС/104.6/153 от 19.07.2010 г.	6	179, 780		27067		27547		абонента			750.00	
								По объекту в целом:			3000.00	
								Число часов использования мощности на дату подписания настоящего приложения:			3250.00	

МЭС

Кожевец Ю.Г.

«__» _____ 20__ г.

М.П.

Абонент

Орлов С.В.

«__» _____ 20__ г.

М.П.

ПРИЛОЖЕНИЕ № 4
к Договору энергоснабжения
№ 9 9 8 6 6 3 0 1 от «30» Декабря 2011 г.
(далее по тексту - Договор)

ЗАО УК "РВМ Капитал" Д.У. Закрытым паевым инвестиционным фондом недвижимости "РВМ Мегаполис"

Наименование Абонента

Приложение составлено «28» 12 2011 г.

ПОРЯДОК
ОПРЕДЕЛЕНИЯ ОБЪЕМА И РАСЧЕТА СТОИМОСТИ ПОСТАВЛЕННОЙ ЭЛЕКТРИЧЕСКОЙ ЭНЕРГИИ (МОЩНОСТИ)
(далее – Порядок)

1. Цена электрической энергии (мощности)

1.1. Электрическая энергия (мощность) в соответствии с настоящим Договором поставляется Абоненту по нерегулируемым ценам, определяемым в соответствии с действующим законодательством Российской Федерации.

В случае передачи Абонентом принятой от МЭС электрической энергии (мощности) или её части населению и/или приравненным к нему категориям потребителей (далее – население), цена в отношении данного объёма определяется в соответствии с действующим законодательством.

1.2. Нерегулируемые цены на электрическую энергию (мощность) рассчитываются МЭС для каждого расчетного периода и публикуются в порядке и сроки, установленные действующим законодательством Российской Федерации.

Нерегулируемые цены на электрическую энергию (мощность) зависят от ситуации на оптовом и розничных рынках электрической энергии (мощности) и могут меняться из месяца в месяц. Изменение нерегулируемых цен на электрическую энергию (мощность) в период действия настоящего Договора не требует его переоформления.

1.3. Для целей определения стоимости договорной величины потребления электрической энергии (мощности) в текущем расчётном периоде к расчёту принимается нерегулируемая цена на электрическую энергию (мощность), определённая в отношении периода, предшествующего предыдущему расчётному периоду.

2. Порядок определения фактических объёмов электрической энергии (мощности)

2.1. Фактический объем электрической энергии (мощности), потреблённой Абонентом в расчётном периоде, определяется средствами измерений, за исключением случаев, отдельно оговоренных Порядком.

2.2. Сведения о фактических объемах электрической энергии (мощности), потребленной Абонентом (с учетом Субабонентов) за расчётный период, предоставляются Абонентом в МЭС в «Отчете об отпуске и покупке электрической энергии (мощности)» (далее - Отчет) по форме, установленной МЭС, на бумажном носителе, подписанном уполномоченным представителем Абонента, и, при наличии технической возможности, в электронном виде.

2.3. При непредставлении Абонентом Отчета фактический объем электрической энергии (мощности), потребленной Абонентом в расчетном периоде (далее в настоящем пункте – первый расчетный период), принимается равным соответствующим договорным величинам, определенным согласно *Приложению № 1* к Договору.

По окончании следующего расчетного периода (далее в настоящем пункте – второй расчетный период) Абонент обязан предоставить в МЭС Отчет, в котором указываются показания расчетных средств измерения по состоянию на начало первого расчетного периода и окончание второго расчетного периода.

На основании данных, содержащихся в Отчете, определяется объем электрической энергии (мощности), поставленной Абоненту суммарно за два расчетных периода (первый и второй), за вычетом объема электрической энергии (мощности), начисленного к оплате Абоненту согласно первому абзацу настоящего пункта.

Определенный указанным путем объем электрической энергии (мощности) принимается в качестве фактического объема электрической энергии (мощности), потребленной Абонентом во втором расчетном периоде, и предъявляется к оплате Абоненту.

2.4. При неоднократном (подряд) непредставлении Абонентом Отчета фактический объем электрической энергии (мощности), потребленной Абонентом во втором и последующих расчетных периодах, за которые не представлен Отчет, принимается равным произведению установленной мощности токоприемников на число часов работы Абонента, указанных в *Приложении № 2* к Договору, без последующего перерасчета.

2.5. При выявлении случаев безучетного потребления объем электрической энергии (мощности), потреблённой Абонентом без учёта, рассчитывается как произведение установленной мощности токоприемников на число часов работы Абонента за весь период допущенного нарушения со дня последней замены (проверки) приборов и средств измерений или проверки их подключения представителем МЭС и/или сетевой организации, но не более шестимесячного срока.

Рассчитанный указанным способом объем безучетного потребления включается в фактический объем электрической энергии (мощности), потребленной Абонентом в расчетном периоде, в котором было выявлено указанное безучетное потребление.

Приостановление МЭС исполнения обязательств по поставке электрической энергии (мощности) в соответствии с п.п. б) п. 5.4 Договора не освобождает Абонента от обязанности оплатить в полном объеме потребленную электрическую энергию (мощность).

одноставочный/без почасового учёта

2.6. В случае уведомления Абонентом о выходе из эксплуатации или утрате средства измерения, принадлежащего Абоненту и/или находящегося в пределах границ балансовой принадлежности объектов электросетевого хозяйства Абонента в течение установленного п.п. а) п. 3.1.13. Договора срока, объем электрической энергии (мощности), потребленной в расчетном периоде энергопринимающими устройствами Абонента, соответствующими данному средству измерения, определяется исходя из статистической информации по данному средству измерения за аналогичный период предыдущего года с учетом темпов изменения объема потребления Абонентом электрической энергии (мощности) по сравнению с указанным годом.

При отсутствии статистической информации фактический объем электрической энергии (мощности), потребленной Абонентом в расчетном периоде, принимается равным соответствующей договорной величине, определенной в *Приложении №1* к Договору.

2.7. Указанные в п.п. 2.5, 2.6 Порядка нарушения фиксируются в Акте, составленном представителями МЭС и/или Сетевой организации по форме, установленной указанными организациями. Данный Акт является основанием для проведения расчетов.

2.8. При определении фактического объема электрической энергии (мощности), потребленной Абонентом в расчётном периоде, на основании показаний средств измерения такой объем определяется за вычетом транзитного объема электрической энергии (мощности), потребленной в соответствующем расчётном периоде.

Под транзитным объемом электрической энергии (мощности) понимается объем электрической энергии (мощности), потребляемой лицами, подключенными к электрическим сетям Абонента и имеющими отдельный договор с МЭС (иной энергосбытовой (энергоснабжающей) организацией, гарантирующим поставщиком).

2.9. В случае, если Абонент передаёт принятую от МЭС электрическую энергию (мощность) населению, Абонент обязан указать в Отчёте, предоставляемом согласно п. 2.2 Порядка, объем электрической энергии (мощности), переданной населению.

При непредставлении Абонентом указанных сведений объём электрической энергии (мощности), переданной Абонентом населению в расчётом периоде, принимается равным объёму электрической энергии (мощности), переданной Абонентом населению в периоде, предшествующем расчётному.

До окончания месяца, следующего за расчётным, Абонент обязан предоставить МЭС заверенные копии государственной статистической отчетности с подтверждением фактических объемов электрической энергии (мощности), переданных населению за расчетный период.

Если полученные в соответствии с абз. 3 настоящего пункта данные отличаются от ранее полученных сведений за соответствующий расчётный период, величина отклонения учитывается МЭС в последующем расчётном периоде при определении объёмов электрической энергии (мощности), переданных Абонентом населению.

3. Стоимость электрической энергии (мощности)

3.1. Стоимость фактического объёма электрической энергии (мощности), потреблённой Абонентом в расчётном периоде, определяется как произведение нерегулируемой цены текущего расчётного периода на соответствующий объём потребления электрической энергии (мощности), определённый согласно разделу 2 Порядка.

В случае передачи Абонентом принятой от МЭС электрической энергии (мощности) или её части населению стоимость фактического объёма электрической энергии (мощности), потреблённого Абонентом в расчётном периоде рассчитывается как сумма следующих слагаемых:

- произведение определённого в соответствии с разделом 2 Порядка фактического объёма электрической энергии (мощности), за вычетом объёма электрической энергии (мощности), переданной в расчётном периоде Абонентом населению, на нерегулируемую цену соответствующего расчётного периода;
- произведение объёма электрической энергии (мощности), переданной в расчётном периоде Абонентом населению, на цену, определённую в соответствии с действующим законодательством.

3.2. Стоимость договорной величины электрической энергии (мощности) в расчётном периоде определяется как произведение нерегулируемой цены на электрическую энергию (мощность), установленной согласно п. 1.3 Порядка, на договорную величину потребления электрической энергии (мощности) в расчётном периоде, определённую Сторонами в *Приложении № 1* к Договору.

3.3. Порядок оплаты Абонентом электрической энергии (мощности) устанавливается *Приложением № 5* к Договору.

ОАО «Мосэнергосбыт»	**Абонент**
Кожевец Ю.Г.	/**Орлов С.В.** /
подпись фамилия и.о.	подпись фамилия и.о.
М.П.	М.П.

одноставочный/без почасового учета

ПРИЛОЖЕНИЕ № 5
к Договору энергоснабжения
№ 9 9 8 6 6 3 0 1 от «30» Декабря 2011 г.
(далее по тексту - Договор)

ЗАО УК "РВМ Капитал" Д.У. Закрытым паевым инвестиционным фондом недвижимости "РВМ Мегаполис"

Наименование Абонента

Приложение составлено «28» 12 2011 г.

ПОРЯДОК ОПЛАТЫ ПОТРЕБЛЕННОЙ ЭЛЕКТРИЧЕСКОЙ ЭНЕРГИИ (МОЩНОСТИ)

1. Оплата поставляемой (продаваемой) Абоненту (с учетом Субабонентов) электрической энергии (мощности) производится Абонентом платежными поручениями на расчетный счет МЭС.

2. В срок до 10 числа расчетного месяца Абонент оплачивает стоимость договорной величины потребления электрической энергии (мощности) расчетного месяца, определенной в соответствии с п. 3.2 *Приложения № 4* к Договору, на основании счета, выставленного МЭС в соответствии с п. 4 настоящего Приложения.

3. В срок до 20 числа месяца, следующего за расчетным, Абонент на основании счета, выставленного МЭС в соответствии с п. 4 настоящего Приложения, оплачивает разницу между стоимостью фактически потребленной Абонентом (с учетом Субабонентов) электрической энергии (мощности) в расчетном месяце и ранее оплаченной стоимостью договорной величины потребления электрической энергии (мощности) за тот же месяц, определенных в соответствии с п. 3 *Приложения № 4* к Договору.

В случае, если стоимость фактически потребленной электрической энергии (мощности) меньше, чем стоимость договорной величины потребления электрической энергии (мощности), сумма образовавшейся переплаты засчитывается в последующих расчётных периодах.

4. Не позднее 3 (три) дней до наступления сроков оплаты, предусмотренных п.п. 2 и 3 настоящего Приложения, МЭС выставляет Абоненту счет.

ОАО «Мосэнергосбыт»
_____ /Кожевец Ю.Г. /
подпись фамилия и.о.
М.П.

Абонент
_____ /Орлов С.В. /
подпись фамилия и.о.
М.П.

одноставочный/платежные поручения
предварительная оплата (100 % стоимости договорной величины)

Приложение № 7
к Договору энергоснабжения
№ 99866301 от 30.12.2011

Форма утверждена
МЭС

Кожевец Ю.Г.

Форма утверждена
Абонент

Орлов С.В.

Абонент:
ЗАО УК "РВМ Капитал" Д.У. Закрытым паевым инвестиционным фондом недвижимости "РВМ Мегаполис"

Акт №_____
приема-передачи электрической энергии (мощности)

Дата составления «_____» _____ 20 ____ г. за _____ 20____ г.
(отчетный период)

Мы, нижеподписавшиеся представители МЭС и Абонента, составили настоящий Акт приема-передачи за _____ 20____ г. электрической энергии (мощности) по договору №_____ от «____» _____ 20_____ г. о нижеследующем:

№ п/п	Наименование показателя (электрическая энергия, мощность).	Единицы измерения	Количество кВт.ч (кВт).	Цена, руб./кВт.ч (руб/кВт).	Стоимость (без НДС), руб.	НДС, Руб.	Стоимость (с НДС), руб.
1	2	3	4	5	6	7	8

Подписи сторон

Абонент:

_____ _____ _____
(должность) (подпись) (расшифровка подписи)

М.П.

ОАО «Мосэнергосбыт»:

_____ _____ _____
(должность) (подпись) (расшифровка подписи)

М.П.

Приложение № 10
к Договору энергоснабжения
№ 9 9 8 6 6 3 0 1 от « 30 » Декабря 2011 г.
(далее по тексту - Договор)

Приложение составлено «28» 12 2011 г.

ПОРЯДОК ОПРЕДЕЛЕНИЯ И КОНТРОЛЯ ЧИСЛА ЧАСОВ ИСПОЛЬЗОВАНИЯ МОЩНОСТИ
(далее – Порядок)

1. Настоящий Порядок регулирует отношения Сторон, связанные с применением для Абонента одноставочных нерегулируемых цен, дифференцированных по числу часов использования мощности.

2. Термины

2.1. Для целей надлежащего толкования условий настоящего Порядка используются следующие термины:

2.1.1. **Период регулирования** – период действия платы (тарифов) за регулируемые услуги, установленной государственным регулирующим органом, равный календарному году с января по декабрь включительно.

2.1.2. **Число часов использования мощности (далее - ЧЧМ)** – критерий дифференциации одноставочных нерегулируемых цен, используемый для расчётов с Абонентом.

2.1.3. **Установленная мощность** – совокупная величина номинальной мощности присоединенных к электрической сети (в том числе опосредованно) трансформаторов и (или) энергопринимающих устройств Абонента, исчисляемая в киловаттах и указанная в таблице расчета электропотребления в *Приложении № 2* к Договору энергоснабжения.

3. Определение ЧЧМ

3.1. Применение в расчетах с Абонентом соответствующих нерегулируемых цен на электрическую энергию (мощность) определяется в зависимости от ЧЧМ Абонента.

3.2. МЭС обязано самостоятельно рассчитать ЧЧМ Абонента на соответствующий период регулирования по каждому объекту, указанному в Договоре энергоснабжения, для каждого уровня напряжения.

ЧЧМ рассчитывается по следующей формуле:

$$ЧЧМ=W_{год}/P_{заявл}$$

где:

$W_{год}$ – суммарная за год договорная величина потребления электрической энергии (мощности) в соответствующий период регулирования на соответствующем уровне напряжения, в киловатт–часах;

$P_{заявл}$ – заявленная мощность на соответствующий период регулирования на соответствующем уровне напряжения, в киловаттах.

Для целей расчёта ЧЧМ используется заявленная мощность, указанная в *Приложении № 3* к Договору и определённая в отношении Объекта в целом.

3.3. В случае непредставления Абонентом в МЭС сведений о величине заявленной мощности на очередной период регулирования в соответствии с п. 3.1.3 Договора, МЭС по своему усмотрению вправе:

3.3.1. Рассчитать ЧЧМ по следующей формуле:

$$ЧЧМ_{факт}=W_{год\ факт}/P_{факт}$$

где:

$W_{год\ факт}$ – фактический годовой объем потребления Абонентом электрической энергии (мощности) в предшествующий период регулирования по всем точкам присоединения на отдельном уровне напряжения, в киловатт–часах;

$P_{факт}$ – максимальное из значений потребленной Абонентом в прошлом периоде регулирования фактической мощности, определенное:

- по замерам МЭС в соответствии с разделом 7 настоящего Порядка;
- по замерам Абонента в порядке, предусмотренном п. 3.1.7 Договора.

При наличии нескольких точек присоединения Абонента при расчете ЧЧМ максимальные значения потребленной Абонентом мощности по каждой точке присоединения суммируются.

Данный способ расчета ЧЧМ может быть использован МЭС только при наличии надлежащим образом оформленных документов о проведении соответствующих замеров.

3.3.2. Рассчитать ЧЧМ по формуле, указанной в п. 3.2 настоящего Порядка с использованием вместо заявленной мощности величины Установленной мощности Абонента.

3.4. Абонент обязан не потреблять мощность, фактически превышающую мощность, использованную МЭС в расчетах ЧЧМ на соответствующий период регулирования.

4. Перерасчет ЧЧМ

4.1. МЭС имеет право произвести перерасчет ЧЧМ в следующих случаях:

4.1.1. В случае превышения фактически использованной Абонентом мощности над принятой МЭС при расчете ЧЧМ, приводящего к применению в расчётах с Абонентом диапазона ЧЧМ, предусматривающего наименьшее ЧЧМ.

4.1.2. В случае фактического снижения потребления электрической энергии (мощности) относительно договорной величины (*Приложение №1* к Договору), приводящего к применению в расчётах с Абонентом другого диапазона ЧЧМ в текущем периоде регулирования.

4.2. В случае, предусмотренном п. 4.1.1 настоящего Порядка, перерасчет ЧЧМ производится по следующей формуле:

$$ЧЧМ_{факт расч}=(W_{факт}+W_{дог})/P_{max\ замер}$$, где

W факт - фактический объем потребления электрической энергии (мощности) за период с начала текущего периода регулирования до расчетного месяца (включительно), в котором было зафиксировано превышение фактически использованной Абонентом мощности над использованной МЭС при расчете ЧЧМ, в киловатт–часах;

W дог – договорной объем потребления электрической энергии (мощности) за период с расчетного месяца, следующего за тем, в котором было зафиксировано превышение фактически использованной Абонентом мощности над использованной МЭС при расчете ЧЧМ, до окончания текущего периода регулирования, в киловатт–часах.

P max замер – максимальная величина фактически использованной Абонентом мощности по результатам проверки, в киловаттах.

4.3. В предусмотренном п. 4.1.2 настоящего Порядка случае перерасчет ЧЧМ производится по следующей формуле:

$$ЧЧМ_{факт расч}=(W_{факт}+W_{дог})/P_{прин\ МЭС}$$, где

W факт – фактический объем потребления электрической энергии (мощности) за период с начала текущего периода регулирования до расчетного месяца (включительно), в котором было обнаружено фактическое снижение Абонентом потребления электрической энергии (мощности), в киловатт–часах;

W дог – договорной объем потребления электрической энергии (мощности) за период с расчетного месяца, следующего за тем, в котором было обнаружено фактическое снижение Абонентом потребления электрической энергии (мощности), до окончания текущего периода регулирования, в киловатт–часах;

P прин МЭС – величина мощности, принятая МЭС для расчета ЧЧМ Абонента в соответствии с настоящим Дополнительным соглашением, в киловаттах.

4.4. Помимо оснований, указанных в п. 4.1.1 и п. 4.1.2 настоящего Порядка, МЭС производит перерасчет ЧЧМ Абонента в случае корректировки договорной величины потребления электрической энергии (мощности) (*Приложение № 1* к Договору). Нерегулируемая цена, соответствующая ЧЧМ, полученному в результате перерасчета, применяется для дальнейших расчетов начиная с расчетного периода, в отношении которого произведена корректировка договорной величины. Перерасчет стоимости электрической энергии (мощности) за расчетные периоды, предшествующие корректировке договорных величин, не производится.

5. Перерасчет стоимости электрической энергии (мощности)

5.1. На основании расчета фактического ЧЧМ (ЧЧМ факт расч), произведенного в соответствии с п. 4.2 или п. 4.3 настоящего Порядка, МЭС определяет нерегулируемые цены электрической энергии (мощности) в порядке, установленном законодательством.

5.2. В зависимости от установленного согласно п. 5.1 настоящего порядка диапазона ЧЧМ МЭС производит перерасчет за потребленную с начала соответствующего период регулирования электрическую энергию (мощность) по ценам, соответствующим указанному диапазону, в отношении каждого расчётного периода (месяца), за который производится перерасчёт.

5.3. В связи с перерасчетом Стороны обязуются внести соответствующие изменения в Акты приема-передачи электрической энергии (мощности) и счета-фактуры за расчетные периоды, в отношении которых производится перерасчет.

На сумму перерасчета МЭС выставляет Абоненту счет. Данный счет оплачивается Абонентом в течение 10 рабочих дней с момента его выставления.

5.4. Нерегулируемые цены, определенные в соответствии с п. 5.1 и 5.2 настоящего Порядка, используется в расчетах за электрическую энергию (мощность) между МЭС и Абонентом до окончания соответствующего периода регулирования, либо до проведения очередного замера и последующего перерасчета ЧЧМ.

6. Корректировка мощности, использованной для расчета ЧЧМ

6.1. До окончания текущего периода регулирования Абонент имеет право произвести корректировку мощности, использованной МЭС для расчета ЧЧМ:

6.1.1. в сторону ее уменьшения не более одного раза;

6.1.2. в сторону ее увеличения неоднократно.

6.2. Для проведения корректировки указанной мощности Абонент направляет в МЭС заявку, оформленную по произвольной форме. Заявка на корректировку мощности в сторону ее уменьшения должна быть представлена Абонентом в МЭС не позднее, чем за 20 календарных дней до начала очередного расчетного периода по Договору.

6.3. В каждом случае корректировки Абонентом указанной мощности, МЭС производит перерасчет ЧЧМ. Если изменение ЧЧМ приводит к смене диапазона ЧЧМ, предусматривающего применение иных нерегулируемых цен, расчет с применением вновь определенных нерегулируемых цен производится с начала следующего расчетного периода по Договору.

6.4. В случае корректировки Абонентом в текущем расчётном периоде мощности, использованной для расчета его ЧЧМ после начала соответствующего периода регулирования, перерасчет стоимости электрической энергии (мощности) за предыдущие расчетные периоды по Договору не производится.

7. Контроль и определение максимальной величины потребления электрической мощности Абонентом

7.1. МЭС имеет право контролировать фактическое потребление Абонентом мощности путем определения ее максимальной величины представителем МЭС в соответствии с настоящим разделом.

7.2. В каждом случае определения фактически потребленной Абонентом максимальной величины мощности представителем МЭС составляется Акт проверки потребления электрической энергии (мощности), отпущенной ОАО «Мосэнергосбыт», по форме, установленной МЭС. При превышении фактически использованной Абонентом мощности над принятой МЭС при расчете ЧЧМ данный Акт может являться основанием для произведения перерасчета ЧЧМ и стоимости электрической энергии (мощности).

7.3. Определение максимальной величины потребления электрической мощности Абонентом, а также контроль за ее потреблением производятся в плановые часы пиковой нагрузки, утверждаемые субъектом оперативно-диспетчерского управления.

7.4. Определение максимальной величины потребления электрической мощности Абонентом в расчетном периоде при наличии автоматизированной системы учета, принятой для расчетов МЭС, производится по максимальной величине активной мощности, выбранной из всех суток текущего месяца и зафиксированной автоматизированной системой учета в один из суток текущего месяца в плановые часы пиковой нагрузки.

7.5. Определение максимальной величины потребления электрической мощности Абонентом в расчетном периоде при наличии приборов учета, обеспечивающих хранение почасовых объемов потребления электрической энергии (мощности) производится в следующей последовательности:

7.5.1. Определяется величина потребления электрической мощности суммированием значений каждого прибора учета в каждый из плановых часов пиковой нагрузки с учетом п. 4.3 Договора.

7.5.2. Выбирается максимальная величина потребленной Абонентом электрической мощности из всех значений, определенных в соответствии с п. 7.5.1 Порядка.

7.6. Определение максимальной величины потребления электрической мощности Абонентом в расчетном периоде при наличии приборов учета, не обладающих возможностью хранения почасовых объемов потребления электрической энергии (мощности), производится в следующей последовательности:

7.6.1. По каждому в отдельности прибору учета величина потребленной Абонентом электрической мощности за каждые 30 (тридцать) минут любого часового интервала, выбранного МЭС из всех плановых часов пиковой нагрузки, определяется по формуле:

$P = \left(П^{кон} - П^{нач}\right) \times K_р \times K_п \times 2$, где

P – потребленная в интервале времени активная мощность по точке учета;

$П^{нач}$ – показания приборов учета в начале 30-минутного интервала времени;

$П^{кон}$ – показания приборов учета в конце 30-минутного интервала времени;

$K_р$ – расчетный коэффициент $K_р = K_п \times K_{ТУ}$, где

$K_п$ – коэффициент трансформации измерительного трансформатора тока;

$K_{ТУ}$ – коэффициент трансформации измерительного трансформатора напряжения;

$K_п$ - – коэффициент, учитывающий величину потерь при установке средств измерений не в точках поставки электрической энергии (мощности).

7.6.2. Суммируются (по каждому 30-минутному интервалу в отдельности) величины потребленной Абонентом электрической мощности всех приборов учета.

7.6.3. Выбирается максимальное значение потребленной Абонентом электрической мощности из всех значений 30-минутных интервалов, определенных в соответствии с п. 7.6.2 Порядка.

Установленная в соответствии с настоящим пунктом величина является максимальной величиной потребления электрической мощности Абонентом в расчетном периоде.

7.7. Представитель МЭС имеет право контролировать соблюдение Абонентом режима потребления электрической мощности. Контроль осуществляется путем проверки показаний средств измерения, снятия их контрольных показаний и проверки записей в журнале первичной записи показаний средств измерений.

8. Заключительные положения

8.1. В случае принятия уполномоченными государственными органами нормативных и иных Актов, устанавливающих иной порядок взаимоотношения Сторон, связанный с дифференциацией нерегулируемых цен по ЧЧМ, отличный от предусмотренного настоящим Порядком, Стороны обязаны руководствоваться положениями указанных Актов с момента их принятия, кроме случаев, когда в положениях принятого Акта прямо указано, что иное может быть установлено договором.

ПОДПИСИ СТОРОН:

ОАО «Мосэнергосбыт»	**Абонент**
_____ / *Кожевец Ю.Г.* /	_____ / *Орлов С.В.* /
подпись *(Ф.И.О.)*	*подпись* *(Ф.И.О.)*
«___» _____ 20___г.	«_____» _____ 20___г.
М.П.	М.П.

К договору энергоснабжения

от 30.12.2011 № 99866301

Отчет об отпуске и покупке электрической энергии (мощности)

за _____ месяц _____ года

Типы ТУ

АКТИВНЫЕ:	РЕАКТИВНЫЕ:
0 - основной/день	5 - основной
7 - транзит	6 - транзит
8 - контрольный	
9 - ночь	
10- пик	

Плательщик:

БАНК: р/счет:

БИК: к/счет ЦБ:

Код и наименование участка:

№ абонента	№ счетчика	Пред. показание	Текущ. показание	Пр. Лк	Тип ТУ	Коэфф.	Потери		Ур. напр.	ЗАМЕНА СЧЕТЧИКА					
							%	кВт. ч		№ сч.	Коэфф.	Значность	Пред.	Текущее	Код

Фактический расход абонента (кВт.ч) всего с учетом потерь

Договорная величина потребления электроэнергии абонента (кВт.ч) всего

Фактическая мощность (кВт) всего

Договорная величина мощности (кВт) всего

Расход населения* (кВт.ч) всего

Расход абонента (кварч)

Экономическое значение реактивной энергии (кварч)

* Население - граждане-потребители и приравненные к ним

Представить в отделение

М. П. Руководитель предприятия

Фамилия, инициалы Подпись

© ОАО «Мосэнергосбыт», 2008г. Все права интеллектуальной собственности принадлежат ОАО «Мосэнергосбыт». Любое использование данного документа или его частей третьими лицами может быть осуществлено только с письменного разрешения ОАО «Мосэнергосбыт».

Отчет об оценке №ОКНИП-СО-0476/18-6 от 24.06.2021 г.
для ЗАО УК "РВМ Капитал"
Д. У. ЗПИФ недвижимости "РВМ Мегаполис"

ДОПОЛНИТЕЛЬНОЕ СОГЛАШЕНИЕ
к Договору энергоснабжения
от 30.12.2011 № 99866301
(далее-Договор)

г. Москва «10» июля 2014 г.

Открытое акционерное общество «Мосэнергосбыт», именуемое в дальнейшем МЭС, в лице Начальника отделения крупных потребителей Кожевца Юрия Геннадьевича, действующего на основании доверенности № 1-1447 от 16.12.2013 г. с одной стороны и Закрытое акционерное общество Управляющая компания «РВМ Капитал» Д.У. Закрытым паевым инвестиционным фондом недвижимости «РВМ Мегаполис», именуемое в дальнейшем Абонент, в лице Управляющего директора Блинова Феликса Львовича, действующего на основании Доверенности от 27.06.2014 г., с другой стороны, в дальнейшем именуемые Стороны, заключили настоящее дополнительное (далее - Дополнительное соглашение) о нижеследующем:

1. В связи с переоформлением Актов разграничения балансовой принадлежности и эксплуатационной ответственности между ОАО «Объединенная энергетическая компания» и ЗАО УК «РВМ Капитал» Д.У. ЗПИФ недвижимости «РВМ Мегаполис»: № ОЭК/ЦРЭС/217 от 20.02.2014 г., № ОЭК/ЦРЭС/218 от 20.02.2014 г., № ОЭК/ЦРЭС/219 от 20.02.2014 г., № ОЭК/ЦРЭС/220 от 20.02.2014 г., заменить Приложение №2 «Реестр источников энергоснабжения, энергопринимающего оборудования и средств коммерческого учета электроэнергии и мощности», составленное 15.12.2011 г., на Приложение №2 «Реестр источников энергоснабжения, энергопринимающего оборудования и средств коммерческого учета электроэнергии и мощности», составленное 10.07.2014 г.

2. Заменить Приложение № 3 «Заявленная мощность», составленное 28.12.2011 г., на Приложение № 3 «Заявленная мощность», составленное 10.07.2014 г.

3. Дополнительное соглашение составлено в трех экземплярах (два экземпляра – МЭС, один – Абоненту), имеющих одинаковую юридическую силу, и является неотъемлемой частью договора.

4. Дополнительное соглашение вступает в силу с момента подписания и распространяет свое действие на отношения Сторон, возникшие с 01.07.2014 г.

ОАО «Мосэнергосбыт»	ЗАО УК «РВМ Капитал» Д.У. ЗПИФ недвижимости «РВМ Мегаполис»
_____ / Ю.Г. Кожевец / (Ф.И.О.)	_____ / Ф.Л. Блинов / (Ф.И.О.)
«__» _____ 20__ г.	«__» _____ 20__ г.
М.П.	М.П.

Приложение №2
к Договору энергоснабжения
№ 9 9 8 6 6 3 0 1 от "30" декабря 2011 г.

ОАО "Мосэнергосбыт"

/Ю.Г. Кожевец/
* подпись ФИО

М.П.

Абонент

/Ф.Л. Блинов/
* подпись ФИО

М.П.

Наименование абонента ЗАО УК «РВМ Капитал» Д.У. ЗПИФ «РВМ Мегаполис»

Объект 9 9 8 6 6 3 0 1

Абонент:
действующий, вновь присоединяемый, временный
нужное подчеркнуть

Адрес объекта 107078, г. Москва, ул. Маши Порываевой, д. 34

Объект:
действующий, вновь присоединяемый, временный
нужное подчеркнуть

Телефон, факс 8-495-660-70-30

РЕЕСТР

источников энергоснабжения, энергопринимающего оборудования и средств учета электроэнергии и мощности

Дата составления реестра
"10" Июля 2014 г.

Взамен Реестра
от "15" Декабря 2011 г.

1. Максимальная мощность (кВт)

описание точки поставки**								значение максимальной мощности
Наименование или номер РЭС	№ ПЦ	№ фидера	№ РП	№ линии	№ ТП	№ РУ	Вводное устройство	
ОАО "ОЭК"	ПС 179, 780		27067		27547 27551 27552 27548		абонента	1609,36 1557,54 1326,00 1594,77

2. Присоединенная мощность (кВт/кВа): 1893,40; 1832,40; 1560,00; 1876,20

3. Акт разграничения балансовой принадлежности и эксплуатационной ответственности электроустановок и сооружений / Акт о технологическом присоединении

№ ОЭК/ЦРЭС/217 от " 20 " января 2014 г. между
ОАО "Объединенная энергетическая компания" и
ЗАО УК "РВМ Капитал" Д.У. ЗПИФ недвижимости "РВМ Мегаполис"

№ ОЭК/ЦРЭС/218 от " 20 " января 2014 г. между
ОАО "Объединенная энергетическая компания" и
ЗАО УК "РВМ Капитал" Д.У. ЗПИФ недвижимости "РВМ Мегаполис"

№ ОЭК/ЦРЭС/219 от " 20 " января 2014 г. между
ОАО "Объединенная энергетическая компания" и
ЗАО УК "РВМ Капитал" Д.У. ЗПИФ недвижимости "РВМ Мегаполис"

№ ОЭК/ЦРЭС/220 от " 20 " января 2014 г. между
ОАО "Объединенная энергетическая компания" и
ЗАО УК "РВМ Капитал" Д.У. ЗПИФ недвижимости "РВМ Мегаполис"

4. Контактная информация сетевой организации:
Наименование ОАО "ОЭК" **Официальный сайт в сети "Интернет"** www.oek.ru
Телефон 8(495)657-91-01 **Иные сведения (факс, e-mail и т.п.)** 8(495)641-34-67

*Ф.И.О. и подпись лица, подписавшего договор

** Заполняется по данным Акта разграничения балансовой принадлежности и эксплуатационной ответственности электроустановок и сооружений, а при его отсутствии - исходя из фактического присоединения энергопринимающих устройств Абонента к объектам электросетевого хозяйства

Реестр средств учета электрической энергии и мощности

Начало таблицы

№ п/п		Уровень напряжения на границе балансовой принадлежности ВН, ГН, СН1, СН2, НН	Уровень напряжения для применения цен ВН, ГН, СН1, СН2, НН	№ эл. счетчика	Тип и паспорт эл. счетчика	Значность эл. счетчика	Измерительные трансформаторы Номинал		Расчетный коэффициент	Показания на дату и время начала исполнения Договора (на 31.05.2014)	Балансовая принадлежность эл. счетчика (МЭС, Абонент, Сетевая организация)	Место установки эл. счетчика	* Тип учета	** Дата государственной поверки
							ТТ, А	ТН, В						
1	А Р	НН	СН2	03383163	Меркурий 230 ART-03 3х230/400В, 5(7,5) А код 479	999999.99	2500/5	---	500	7824,75	Абонент	ГРЩ-6, РТП-27067, ТП-27552 РУ-0,4кВ, ВВ-1	0	2009
2	А Р	НН	СН2	03383372	Меркурий 230 ART-03 3х230/400В, 5(7,5) А код 479	999999.99	2500/5	---	500	7736,03	Абонент	ГРЩ-2, РТП-27067, ТП-27548 РУ-0,4кВ, ВВ-1	0	2009
3	А Р	НН	СН2	03383418	Меркурий 230 ART-03 3х230/400В, 5(7,5) А код 479	999999.99	2500/5	---	500	10130,63	Абонент	ГРЩ-6, РТП-27552, РУ-0,4кВ, ВВ-2	0	2009
4	А Р	НН	СН2	03383420	Меркурий 230 ART-03 3х230/400В, 5(7,5) А код 479	999999.99	2500/5	---	500	6708,16	Абонент	ГРЩ-5, РТП-27067, ТП-27551 РУ-0,4кВ, ВВ-1	0	2009
5	А Р	НН	СН2	03383440	Меркурий 230 ART-03 3х230/400В, 5(7,5) А код 479	999999.99	2500/5	---	500	11450,25	Абонент	ГРЩ-5, РТП-27067, ТП-27551 РУ-0,4кВ, ВВ-2	0	2009
6	А Р	НН	СН2	03383594	Меркурий 230 ART-03 3х230/400В, 5(7,5) А код 479	999999.99	2500/5	---	500	16622,91	Абонент	ГРЩ-2, РТП-27067, ТП-27548 РУ-0,4кВ, ВВ-2	0	2009
7	А Р	НН	СН2	03383605	Меркурий 230 ART-03 3х230/400В, 5(7,5) А код 479	999999.99	2500/5	---	500	11195,55	Абонент	ГРЩ-1, РТП-27067, ТП-27547 РУ-0,4кВ, ВВ-2	0	2009
8	А Р	НН	СН2	03383572	Меркурий 230 ART-03 3х230/400В, 5(7,5) А код 479	999999.99	2500/5	---	500	18797,00	Абонент	ГРЩ-1, РТП-27067, ТП-27547 РУ-0,4кВ, ВВ-1	0	2009

*Тип учета Активные: 0-расчетный; 7-транзитный; 8-контрольный
Реактивные: 5-основной; 6-транзитный

** Указывается информация по приборам учета, измерительным трансформаторам тока и (или) напряжения

МЭС _____ Н.С. Праведников

Управляющая компания "РВМ Капитал"

Абонент _____ Ф.Л. Блинов

№	Энергопринимающего оборудования объектов Абонента, Субабонентов; наименование транзитных потребителей	№№ приборов учета	Класс точности приборов учета	Силовые трансформаторы	Электро-двигатели	Прочие токоприемники Абонента	Установленная мощность токоприемников, всего	Допустимая длительная токовая нагрузка вводного провода (кабеля)	Номинальное фазное напряжение	Порядок ограничения
				шт/кВА	шт/кВт	шт/кВт	шт/кВт	ампер	кВ	общий/ специальный
1	2	3	4	5	6	7	8	9	10	11
1	АО УК "РВМ Капитал" Д.У. ЗПИФ недвижимости "РВМ Мегаполис"	03383163	0,5s	———	/177,15	/583,80	/760,95	———	0,4	общий
		03383372	0,5s	———	/177,15	/583,80	/760,95	———	0,4	общий
		03383418	0,5s	———	/177,15	/583,80	/760,95	———	0,4	общий
		03383420	0,5s	———	/177,15	/583,80	/760,95	———	0,4	общий
		03383440	0,5s	———	/177,15	/583,80	/760,95	———	0,4	общий
		03383594	0,5s	———	/177,15	/583,80	/760,95	———	0,4	общий
		03383605	0,5s	———	/177,15	/583,80	/760,95	———	0,4	общий
		03383572	0,5s	———	/177,15	/583,87	/761,02	———	0,4	общий
	Итого:				/1417,20	/4670,47	/6087,67			

Примечания. Сведения записываются в следующем порядке:
1. Объекты Абонента
2. Субабоненты
3. Транзитные потребители

МЭС Н.С. Праведников

Управляющая компания "РВМ Капитал"

Абонент Ф.Л. Блинов

Таблица 3. Компенсирующие установки

Напряжение (кВ)	Суммарная номинальная мощность компенсирующих установок (кВАр)	Суммарная отдаваемая мощность компенсирующих установок (кВАр)		Режим работы компенсирующих установок	Место присоединения компенсирующей установки	
	---	---	---	---	---	---
	---	---	---	---	---	---

Таблица 4. Величина потерь в электрических сетях Абонента

№№ приборов учета	Потери в линиях (нагрузочные) (кВтч / %)	Потери в трансформаторах		Общие потери	
		Потери холостого хода (кВтч / %)	Нагрузочные потери (%)	Общие потери, исчисляемые в кВтч	Общие потери, исчисляемые в %
03383163	0,11	---	---	---	0,11
03383372	1,11	---	---	---	1,11
03383418	0,12	---	---	---	0,12
03383420	0,16	---	---	---	0,16
03383440	0,24	---	---	---	0,24
03383594	1,05	---	---	---	1,05
03383605	1,24	---	---	---	1,24
03383572	1,15	---	---	---	1,15

Ценовая категория на дату составления	Группа статистики 64
Четвертая	№ ссылки 873.14

Расчет величины потерь в электрических сетях Абонента:

Расчет величины потерь в линиях:

Согласно Актов разграничения балансовой принадлежности и эксплуатационной ответственности электроустановок и сооружений: № ОЭК/ЦРЭС/217 от 20.01.2014, № ОЭК/ЦРЭС/218 от 20.01.2014, № ОЭК/ЦРЭС/219 от 20.01.2014, № ОЭК/ЦРЭС/220 от 20.01.2014

Расчет величины потерь в трансформаторах:

Согласно Актов разграничения балансовой принадлежности и эксплуатационной ответственности электроустановок и сооружений: № ОЭК/ЦРЭС/217 от 20.01.2014, № ОЭК/ЦРЭС/218 от 20.01.2014, № ОЭК/ЦРЭС/219 от 20.01.2014, № ОЭК/ЦРЭС/220 от 20.01.2014

Потери холостого хода:

Нагрузочные потери:

Особые условия:

1. Расчет стоимости электрической энергии производится с учетом п. 45 Методических указаний по расчету регулируемых тарифов и цен на электрическую (тепловую) энергию на розничном (потребительском) рынке утвержденных Приказом ФСТ от 06.08.2004г. №20-Э/2".
2. Постоянное безучетное потребление ЭЭ по АВР составляет 360 кВт/ч в месяц (45 кВт/ч по каждой точке учета)

МЭС Н.С. Праведников

Абонент Ф.Л. Блинов

-5-

Однолинейная схема электроснабжения:

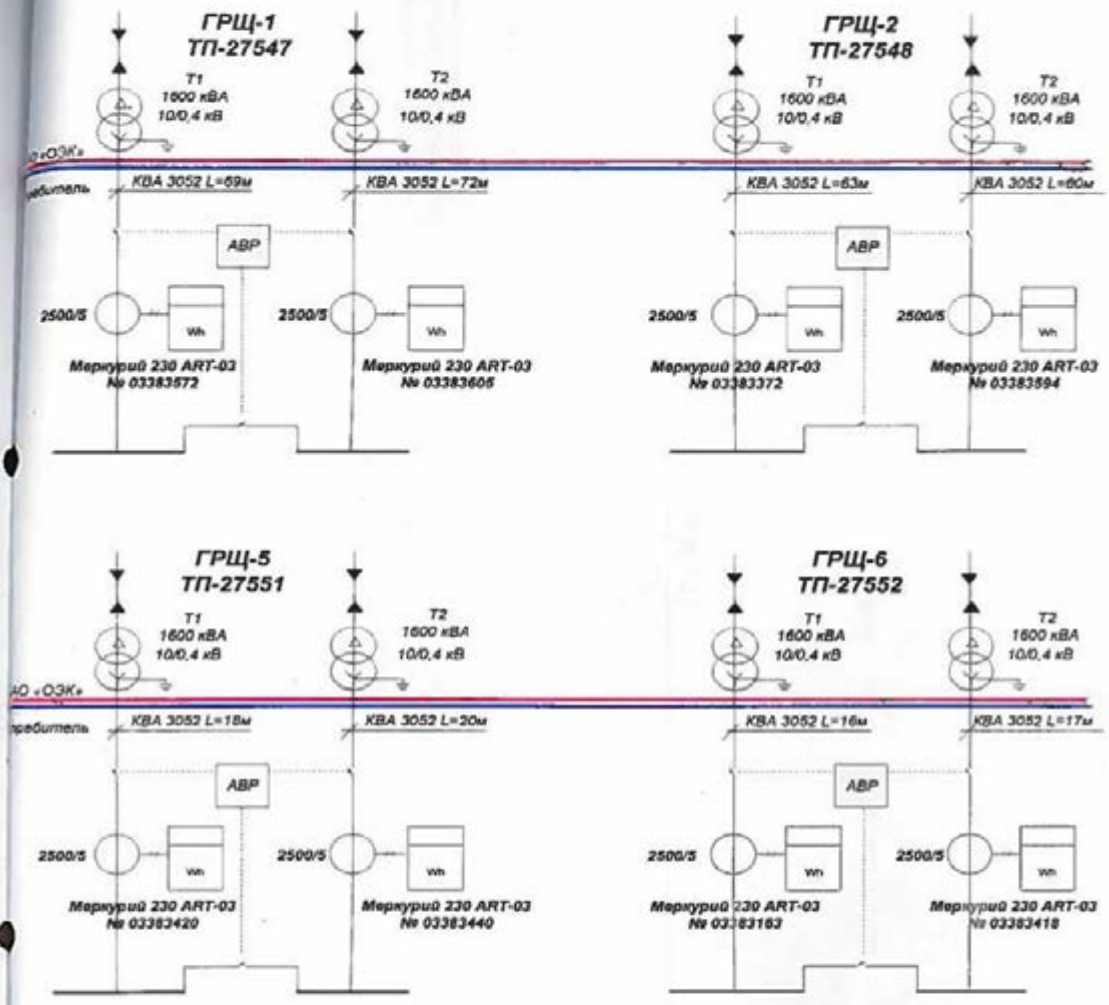

Примечание: В схеме указываются номера счетчиков, параметры измерительных трансформаторов тока и напряжения, границы балансовой принадлежности (красный цвет) и эксплуатационной ответственности (синий цвет).

Инженер-инспектор /Н.С. Праведников/
подпись фамилия

Абонент /Ф.Л. Блинов/
подпись фамилия

Управляющая компания "РВМ Капитал"

ЗПИФ «РВМ Мегаполис»

Наименование Абонента

к Договору энергоснабжения

№ 9 9 8 6 6 3 0 1

от «30» Декабря 2011 г..

Объект № 99866301

Адрес: г. Москва, ул. Маши Порываевой, д. 34

Приложение составлено « 10 » июля 2014 г.

ЗАЯВЛЕННАЯ МОЩНОСТЬ НА 2014 ГОД

Точка присоединения к электрической сети сетевой организации									Заявленная мощность, кВт			
Номер и дата акта разграничения балансовой принадлежности объектов электросетевого хозяйства.	Наименование или номер РЭС	№ ПЦ	№ фидера	№ РП	№ линии	№ ТП	№ РУ	Вводное устройство	ВН	СН I	СН II	НН
№ ОЭК/ЦРЭС/217 от 20.01.2014	Центральный РЭС ОАО «ОЭК»	ПС 179, 780	------	----	----	27547		абонента			1609,36	
№ ОЭК/ЦРЭС/218 от 20.01.2014						27551		абонента			1557,54	
№ ОЭК/ЦРЭС/219 от 20.01.2014						27552		абонента			1326,00	
№ ОЭК/ЦРЭС/220 от 20.01.2014						27548		абонента			1594,77	
								По объекту в целом:			6087,67	

МЭС

_____ Ю.Г. Кожевец

«___» _____ 20____ г.

М.П.

Абонент

_____ Ф.Л. Блинов

«___» _____ 20____ г.

М.П.


Управляющая компания
Прошито, пронумеровано и скреплено печатью
лист
Управляющий директор
ЗАО УК «РВМ Капитала
Ф.Л.Блинов

ЗАО "РВМ Капитал"

ДОПОЛНИТЕЛЬНОЕ СОГЛАШЕНИЕ
К ДОГОВОРУ

№ 99866301 от 30.12.2011

г. Москва «03» октября 2016 г.

Публичное акционерное общество «Мосэнергосбыт», именуемое в дальнейшем «МЭС», в лице заместителя начальника отделения крупных потребителей Бояринова Алексея Вячеславовича, действующего на основании доверенности от 15.07.2015 № 91-09-251, с одной стороны, и ЗАО УК "РВМ Капитал" Д.У. Закрытым паевым инвестиционным фондом недвижимости "РВМ Мегаполис", именуемое в дальнейшем «Абонент», в лице генерального директора Орлова Сергея Владимировича

действующего на основании Устава с другой стороны, в дальнейшем совместно именуемые «Стороны», заключили настоящее дополнительное соглашение (далее – Дополнительное соглашение) к Договору № 99866301 от 30.12.2011 (далее – Договор) о нижеследующем:

1. Изложить п.п. 7.6-7.7 Договора в следующей редакции:

«Споры, которые возникли или могут возникнуть между Абонентом и МЭС в связи с неисполнением или ненадлежащим исполнением денежного обязательства, возникшего из настоящего Договора, в том числе обязанности возместить убытки или уплатить неустойку в случае нарушения настоящего Договора, могут быть переданы МЭС на разрешение арбитражного суда после принятия сторонами мер по досудебному урегулированию, под которым в целях настоящего Договора/Контракта понимается направление Абоненту претензии, по истечении 10 (десяти) календарных дней со дня наступления одного из следующих событий (в зависимости от того, какое из указанных ниже событий наступит раньше):

- направление Абоненту заказным письмом с уведомлением о вручении соответствующей претензии;
- получение Абонентом направленной (врученной) ему соответствующей претензии, если претензия доставлена или вручена Абоненту непосредственно МЭС или нарочным;
- направление Абоненту на адрес электронной почты последнего, указанный в настоящем Договоре, соответствующей претензии. В данном случае направляемая Абоненту на указанный адрес электронной почты претензия может исходить от любого работника МЭС, что подтверждается указанием в адресе отправителя домена МЭС (mosenergosbyt.ru). При этом Абонент считается получившим претензию в день ее отправления работником МЭС на адрес электронной почты Абонента, указанный в настоящем Договоре.

Иск, вытекающий из настоящего Договора, предъявляется сторонами в арбитражный суд по месту нахождения МЭС».

2. Прочие условия Договора остаются без изменений.

3. Настоящее Дополнительное соглашение вступает в силу и становится обязательным для Сторон с даты получения стороной, направившей оферту, её акцепта и является неотъемлемой частью Договора.

4. Дополнительное соглашение составлено в трех экземплярах (два экземпляра – МЭС, один экземпляр – Абоненту), имеющих одинаковую юридическую силу.

ПАО «Мосэнергосбыт»	**Абонент**
/А.В. Бояринов/	/ Орлов С.В. /
подпись расшифровка подписи	подпись расшифровка подписи
М.П.	М.П.





Ж.Д. РВМ Капитал

ДОПОЛНИТЕЛЬНОЕ СОГЛАШЕНИЕ
К ДОГОВОРУ
№ 99866301 от 3012.2011

г. Москва **«04» октября 2016 г.**

Публичное акционерное общество «Мосэнергосбыт», именуемое в дальнейшем «МЭС», в лице заместителя начальника отделения крупных потребителей Бояринова Алексея Вячеславовича, действующего на основании доверенности № от 15.07.2015 № 91-09-251, с одной стороны, и ЗАО УК "РВМ Капитал" Д.У. Закрытым паевым инвестиционным фондом недвижимости "РВМ Мегаполис", именуемое в дальнейшем «Абонент», в лице Генерального директора Орлова Сергея Владимировича,

действующего на основании Устава с другой стороны, в дальнейшем совместно именуемые «Стороны», заключили настоящее дополнительное соглашение (далее – Дополнительное соглашение) к Договору № 99866301 от 3012.2011 (далее – Договор) о нижеследующем:

Приложение № 4 к Договору изложить с 01.01.2017 в новой редакции согласно Приложению № 4 от «04» октября 2016г., являющемуся приложением к настоящему Дополнительному соглашению.

2. Прочие условия Договора остаются без изменений.

3. Настоящее Дополнительное соглашение является неотъемлемой частью Договора/Контракта.

4. Дополнительное соглашение составлено в трех экземплярах (два экземпляр(а) – МЭС, один экземпляр – Абоненту), имеющих одинаковую юридическую силу.

Приложение: Приложение № 4 «Порядок определения объема и расчета стоимости поставленной электрической энергии (мощности)» от «04» октября 2016г к Договору.

ПАО «Мосэнергосбыт»	Абонент
А.В. Бояринов	Орлов С.В.
подпись / расшифровка подписи	подпись / расшифровка подписи
М.П.	М.П.

Публичное акционерное общество «Мосэнергосбыт» ОГРН 1027707329 Для договоров 026 «Москва»

Управляющая компания «РВМ Капитал»

ПРИЛОЖЕНИЕ № 4
к Договору энергоснабжения
от 30.12.2011
(далее по тексту - Договор)

№ № 99866301

ЗАО УК "РВМ Капитал" Д.У. Закрытым паевым инвестиционным фондом недвижимости "РВМ Мегаполис"

Наименование Абонента

Приложение составлено «04» октября 2016 г.

ПОРЯДОК
ОПРЕДЕЛЕНИЯ ОБЪЕМА И РАСЧЕТА СТОИМОСТИ ПОСТАВЛЕННОЙ ЭЛЕКТРИЧЕСКОЙ ЭНЕРГИИ (МОЩНОСТИ)
(далее – Порядок)

1. Цены на электрическую энергию и мощность. Ценовые категории.

1.1. Электрическая энергия и мощность по настоящему Договору поставляются по нерегулируемым ценам.

В случае передачи Абонентом принятой от МЭС электрической энергии (мощности) или её части населению и (или) приравненным к нему категориям потребителей (далее – население) цена в отношении данного объёма определяется в соответствии с действующим законодательством.

1.2. Цены на электрическую энергию и мощность определяются в зависимости от ценовой категории, выбранной Абонентом для расчётов путём направления МЭС соответствующего письменного уведомления, либо установленной в соответствии с положениями действующего законодательства.

1.3. Расчёты за электрическую энергию и мощность производятся по одной из следующих ценовых категорий:

а) третья ценовая категория, предполагающая проведение расчётов раздельно за электрическую энергию и мощность и оплату услуг по передаче в одноставочном выражении;

б) четвёртая ценовая категория, предполагающая проведение расчётов раздельно за электрическую энергию и мощность и оплату услуг по передаче в двухставочном выражении;

в) пятая ценовая категория, предполагающая проведение расчётов раздельно за электрическую энергию и мощность, почасовое планирование Абонентом объёмов потребления электрической энергии и оплату услуг по передаче в одноставочном выражении;

г) шестая ценовая категория, предполагающая проведение расчётов раздельно за электрическую энергию и мощность, почасовое планирование Абонентом объёмов потребления электрической энергии и оплату услуг по передаче в двухставочном выражении.

Абонент вправе изменить применяемую ценовую категорию в случаях и в порядке, предусмотренных действующим законодательством, путём предварительного письменного уведомления МЭС о таком изменении.

Предусмотренное настоящим пунктом уведомление направляется в письменном виде и подписывается лицом, уполномоченным на совершение сделок от имени Абонента.

1.4. Нерегулируемые цены на соответствующий расчётный период рассчитываются МЭС в порядке, предусмотренном действующим законодательством.

Нерегулируемые цены на электрическую энергию и мощность зависят от ситуации на оптовом и розничном рынках электрической энергии (мощности) и могут меняться из месяца в месяц. Изменение нерегулируемых цен на электрическую энергию и мощность в период действия настоящего Договора не требует его переоформления.

При проведении расчётов по 3 (третьей) или 4 (четвёртой) ценовой категории нерегулируемые цены на электрическую энергию определяются в отношении каждого часа суток расчётного периода.

При проведении расчётов по 5 (пятой) или 6 (шестой) ценовой категории нерегулируемые цены на электрическую энергию рассчитываются в отношении каждого часа суток отдельно для фактических почасовых объёмов и отдельно для отклонений фактических почасовых объёмов от заявленных Абонентом плановых объёмов электрической энергии на соответствующий час как в большую, так и в меньшую сторону.

Нерегулируемые цены на электрическую энергию и мощность, а также порядок их расчёта доводятся до Абонента путём размещения соответствующей информации на официальном сайте МЭС в сети «Интернет» (www.mosenergosbyt.ru).

Для 3-6 ценовых категорий

1.5. Для целей определения стоимости объёмов электрической энергии и мощности, подлежащих оплате Абонентом в текущем расчётном периоде, к расчёту принимаются цены на электрическую энергию и мощность, определённые МЭС в соответствии с действующим законодательством.

1.6. МЭС вправе производить перерасчеты стоимости фактического объема электрической энергии (мощности), потребленного Абонентом, в случае изменения подлежащих применению цен на электрическую энергию (мощность) по основаниям, установленным действующим законодательством, а также регламентами оптового рынка электроэнергии, являющимися приложением к договору о присоединении к торговой системе оптового рынка, а также в случае перерасчета количества потребленной электрической энергии (мощности) в соответствии с условиями настоящего Договора и действующего законодательства.

В случае изменения предельного уровня нерегулируемых цен за соответствующий расчетный период (перерасчета количества потребленной электрической энергии) МЭС также вправе не позднее 30 (тридцати) календарных дней со дня опубликования на своем официальном сайте в сети «Интернет» (www.mosenergosbyt.ru) информации об изменениях предельных уровней нерегулируемых цен на электрическую энергию (мощность) (проведения перерасчета количества потребленной электрической энергии) оформить документы о перерасчете и направить Абоненту 2 (два) экземпляра указанных документов за соответствующий расчетный период.

Абонент после получения от МЭС документов о перерасчете обязуется в течение 5 (пяти) дней с момента получения подписать 2 (два) экземпляра указанных документов и вернуть 1 (один) экземпляр МЭС. При не поступлении от Абонента в течение 5 (пяти) дней после получения подписанных документов о перерасчете или возражений к ним, документы считаются согласованными.

2. Объёмы электрической энергии и мощности, подлежащие оплате в текущем расчётном периоде, и плановые почасовые объёмы потребления электрической энергии.

2.1. Объёмы электрической энергии и мощности, подлежащие оплате в текущем расчётном периоде, принимаются равными соответственно объёмам электрической энергии и мощности, потреблённым Абонентом в предыдущем расчётном периоде.

2.2. При проведении расчётов по 5 (пятой) или 6 (шестой) ценовой категории Абонент обязан предоставить в МЭС данные о плановых почасовых объёмах электрической энергии в конкретные сутки расчётного периода не позднее, чем за 2 (два) дня до начала данных суток (до 12:00).

Данные о плановых почасовых объёмах предоставляются Абонентом с использованием Личного кабинета клиента (далее – ЛКК), являющегося программным модулем, размещённым на официальном сайте МЭС в сети «Интернет» (www.mosenergosbyt.ru), при условии прохождения Абонентом необходимой регистрации и авторизации в ЛКК в соответствии с установленными МЭС правилами, а также при наличии соответствующей технической возможности. В случае отсутствия технической возможности передачи данных о плановых почасовых объёмах указанные данные предоставляются Абонентом не позднее, чем за 2 (два) дня до начала данных суток (до 12:00) в порядке, аналогичном изложенному в п. 3.2 настоящего Порядка.

Плановые почасовые объёмы предоставляются суммарно по всем уровням напряжения, на которых Абонент приобретает электрическую энергию, и распределяются по каждому уровню напряжения пропорционально фактическому потреблению Абонентом электрической энергии на соответствующем уровне напряжения.

При непредоставлении или несвоевременном предоставлении Абонентом данных о плановых почасовых объёмах потребления электрической энергии на отдельные сутки либо при предоставлении указанных данных в отношении не всех часов таких суток плановый почасовой объём за часы, в отношении которых такие данные не предоставлены, определяется расчётным способом путём умножения фактических почасовых объёмов потребления Абонентом электрической энергии в такие часы на коэффициент 0,9.

3. Фактические объёмы электрической энергии и мощности.

3.1. За исключением случаев, отдельно оговоренных настоящим Порядком, фактические объёмы электрической энергии и мощности определяются на основании данных, полученных с использованием приборов учёта (в том числе входящих в состав измерительных комплексов и систем учёта).

3.1.1. Фактические объёмы электрической энергии, потреблённые Абонентом в расчётном периоде, определяются в отношении каждого часа суток в отдельности.

3.1.2. Фактический объем мощности, потребленной в расчетном периоде Абонентом, выбравшим для расчета 4 (четвертую) или 6 (шестую) ценовую категорию, определяется следующим образом:

а) как среднее арифметическое значение из фактических почасовых объемов электрической энергии, потребленной Абонентом в рабочие дни в часы пиковой нагрузки, определенные коммерческим оператором оптового рынка в отношении МЭС;

б) как среднее арифметическое значение из максимальных фактических почасовых объемов электрической энергии, потребленной Абонентом в рабочие дни в плановые часы пиковой нагрузки, определенные системным оператором.

Стоимость фактических объемов мощности, указанных в настоящем пункте, определяется в соответствии с п. 4.2. настоящего Приложения.

3.1.3. Фактический объем мощности, потребленной в расчетном периоде Абонентом, выбравшим для расчета 3 (третью) или 5 (пятую) ценовую категорию, определяется как среднее арифметическое значение из фактических почасовых объемов электрической энергии, потребленной Абонентом в рабочие дни в часы пиковой нагрузки, определенные коммерческим оператором оптового рынка в отношении МЭС.

Стоимость фактического объема мощности, указанного в настоящем пункте определяется в соответствии с п. 4.2. настоящего Приложения.

3.2. Абонент обязан не позднее первого дня месяца, следующего за расчётным периодом, предоставлять в МЭС данные о почасовых объёмах потребления им электрической энергии в расчётном периоде, определённые по состоянию на 00 часов 00 минут первого дня месяца, следующего за расчетным периодом.

Предоставляемые Абонентом данные о почасовых объёмах потребления электрической энергии должны быть подписаны уполномоченным представителем Абонента и представлены в одной из следующих форм (по выбору Абонента):

а) на бумажном носителе, скрепленные собственноручной подписью уполномоченного представителя Абонента и печатью Абонента (при её наличии);

б) в виде электронного документа, подписанного электронной подписью, оформляемого и передаваемого в МЭС в порядке, дополнительно определенном Сторонами в соглашении о применении электронной подписи.

Предоставляемые Абонентом формы, указанные в абз. 2 настоящего пункта, должны содержать информацию о присвоенном точке учета коде ID, при этом указанный код остается неизменным в отношении точки поставки при замене прибора учета.

В случае передачи данных о почасовых объёмах потребления Абонентом электрической энергии в порядке, указанном в подп. а) настоящего пункта, указанные данные также дополнительно предоставляются Абонентом в электронном виде с использованием электронной почты на следующие адреса: ARKADEV@mosenergosbyt.ru и DOLGIXV@mosenergosbyt.ru. В указанных случаях данные о почасовых объёмах потребления Абонентом электрической энергии за расчётный период предоставляются Абонентом в виде XML-документа в формате, установленном МЭС, а при отсутствии у Абонента технической возможности предоставлять указанные данные в формате XML-документа, установленном МЭС, - в виде электронного документа в формате *.xls установленной МЭС структуры документа.

Указанная в настоящем пункте информация о почасовых объёмах потребления Абонентом электрической энергии предоставляется Абонентом по каждому прибору учёта в отдельности.

3.3. Абонент обязан не позднее 12:00 первого рабочего дня месяца, следующего за расчётным периодом, предоставить в МЭС надлежащим образом заполненный Акт снятия показаний приборов учёта (Отчёт об отпуске и покупке электрической энергии), именуемый в дальнейшем Акт снятия показаний.

Акт снятия показаний предоставляется на бумажном носителе по форме, установленной МЭС, и подписывается уполномоченным представителем Абонента.

Если Абонент передаёт принятую от МЭС электрическую энергию (мощность) населению и приравненным к нему категориям потребителей, Абонент обязан предоставить в МЭС сведения об объеме электрической энергии (мощности), переданной населению. Данные сведения указываются Абонентом в приложении к Акту снятия показаний, которое оформляется по форме, установленной МЭС.

При непредставлении Абонентом указанных сведений объём электрической энергии (мощности), переданной Абонентом населению в расчётном периоде, определяется исходя из предоставленных Абонентом данных об объёмах электрической энергии (мощности), переданных населению в периоде, предшествующем расчётному. При непредоставлении Абонентом указанных сведений за 2 (два) и более расчётных периода подряд, стоимость объёмов электрической энергии и мощности, поставленных Абоненту за второй и последующий расчётные периоды, определяются без учёта передачи Абонентом электрической энергии (мощности) населению.

До окончания месяца, следующего за расчётным, Абонент обязан предоставить МЭС заверенную копию государственной статистической отчетности, в которой указаны фактические объемы электрической энергии (мощности), переданные Абонентом населению за расчетный период.

При непредоставлении Абонентом указанной в настоящем пункте копии формы государственной статистической отчётности МЭС вправе произвести перерасчет стоимости фактического объема

электрической энергии и мощности, потреблённого Абонентом за расчетный период, без учёта объёмов электрической энергии (мощности), переданных Абонентом в расчётном периоде населению, и потребовать оплаты всего фактического объёма электрической энергии и мощности за расчётный период по нерегулируемым ценам. При этом последующее предоставление Абонентом указанных документов не влечет проведение перерасчета стоимости электрической энергии (мощности), поставленной за расчетный период.

Если данные об объёме электрической энергии (мощности), переданной Абонентом населению, указанные в копии статистической отчётности, отличаются от ранее полученных МЭС сведений за соответствующий расчётный период, величина отклонения учитывается МЭС в последующем расчётном периоде при определении объёмов электрической энергии (мощности), переданных Абонентом населению.

Абонент вправе предоставить данные об объёмах электрической энергии, потреблённой в расчётном периоде, с использованием ЛКК, являющегося программным модулем, размещённым на официальном сайте МЭС в сети «Интернет» (www.mosenergosbyt.ru), при условии прохождения Абонентом необходимой регистрации и авторизации в ЛКК в соответствии с установленными МЭС правилами, а также при наличии соответствующей технической возможности.

Если направленные Абонентом посредством использования ЛКК данные не подтверждены электронной подписью, применяемой в соответствии с условиями настоящего Договора, Абонент обязан в письменной форме подтвердить переданные через ЛКК данные путём направления в МЭС Акта снятия показаний, предусмотренного настоящим пунктом, не позднее первого рабочего дня месяца, следующего за расчётным (если более поздний срок не установлен МЭС).

При несоответствии данных, предоставленных в ЛКК, и данных, указанных в Акте снятия показаний, к расчёту принимаются данные, указанные Абонентом в Акте снятия показаний.

3.4. При непредоставлении Абонентом в соответствии с п. 3.2 настоящего Порядка данных о почасовых объёмах потребления Абонентом электрической энергии за все или отдельные часы расчётного периода объём электрической энергии, поставленной Абоненту в расчётном периоде, определяется следующим образом:

3.4.1. При наличии соответствующего требованиям действующего законодательства и допущенного в эксплуатацию в установленном порядке контрольного прибора учёта, позволяющего измерять почасовые объемы электрической энергии, объём электрической энергии, потреблённой Абонентом в расчётном периоде, определяется исходя из представленных в МЭС показаний контрольного прибора учёта. При этом если контрольный прибор учёта не позволяет получать данные о почасовых объёмах потребления, почасовые объёмы потребления Абонентом электрической энергии определяются:

а) для первого и второго расчётных периодов подряд, за которые не предоставлены показания расчётного прибора учёта, почасовые объёмы рассчитываются путём распределения суммарного объёма электрической энергии, определённого по показаниям контрольного прибора учёта, пропорционально почасовым объёмам потребления, определённым в той же точке поставки расчётным прибором учёта за аналогичный период предыдущего года, а при отсутствии данных за аналогичный период предыдущего года – на основании показаний расчётного прибора учёта за ближайший период, когда такие данные были предоставлены в МЭС (получены МЭС);

б) для третьего и последующих расчётных периодов подряд, за которые не предоставлены показания расчётного прибора учёта, почасовые объёмы рассчитываются в соответствии с действующим законодательством.

3.4.2. При отсутствии контрольного прибора учёта почасовые объёмы электрической энергии, поставленной Абоненту за расчётный период, определяются следующим образом:

а) для первого и второго расчётных периодов подряд, за которые не предоставлены показания расчётного прибора учёта, почасовые объёмы определяются исходя из показаний расчётного прибора учёта за аналогичный период предыдущего года, а при отсутствии данных за аналогичный период предыдущего года – на основании показаний расчётного прибора учёта за ближайший период, когда такие данные были предоставлены в МЭС;

б) для третьего и последующих расчётных периодов подряд объём потребления электрической энергии (мощности) в точке поставки определяется как произведение максимальной мощности в соответствующей точке поставки, к которой относятся приборы учёта, на количество часов в расчётном периоде, за который производится определение объёма электрической энергии данным расчётным способом. При этом количество часов в расчетном периоде определяется как произведение количества часов в сутки 24 (двадцать четыре), на количество календарных дней в соответствующем расчетном периоде. Если максимальная мощность определена без распределения по точкам поставки, то максимальная мощность в границах балансовой принадлежности Абонента распределяется по точкам поставки пропорционально величине допустимой длительной токовой нагрузки соответствующего

вводного кабеля (провода). При отсутствии в Договоре сведений о максимальной мощности, объём электрической энергии (мощности), потреблённой Абонентом в соответствующей точке поставки за расчётный период, определяется в соответствии с законодательством исходя из допустимой длительной токовой нагрузки вводного кабеля (провода). Почасовые объёмы потребления Абонентом электрической энергии в соответствующей точке поставки за расчётный период определяются путём деления объёма электрической энергии, полученного согласно настоящему подпункту, на количество часов в расчётном периоде, за которые такой объём был рассчитан.

3.5. При непредоставлении Абонентом в соответствии с п. 3.2 настоящего Порядка данных о почасовых объёмах потребления Абонентом электрической энергии за все или отдельные часы расчётного периода, при отсутствии соответствующего требованиям действующего законодательства и допущенного в эксплуатацию в установленном порядке контрольного прибора учёта, позволяющего измерять почасовые объемы электрической энергии, и при отсутствии данных об объёмах электрической энергии (мощности), потреблённых Абонентом в предыдущих расчётных периодах, объёмы электрической энергии (мощности), поставленной Абоненту в расчетном периоде, определяются в соответствии с требованиями абз. 12 п. 166 Основных положений функционирования розничных рынков электрической энергии, утвержденных постановлением Правительства от 04.05.2012 № 442.

3.6. В случае уведомления Абонентом о выходе из строя, утрате, демонтаже или замене прибора учёта, принадлежащего Абоненту и (или) находящегося в пределах границ балансовой принадлежности объектов электросетевого хозяйства Абонента, в течение установленного Договором срока, а также в случае истечения срока межповерочного интервала такого прибора учёта объем электрической энергии, потребленной в период неисправности или отсутствия прибора учёта энергопринимающими устройствами Абонента, соответствующими такому прибору учёта, определяется в порядке, аналогичном установленному п. 3.4 настоящего Порядка.

Если в течение 12 (двенадцати) месяцев расчетный прибор учёта повторно вышел из строя по причине его неисправности или утраты, то объём электрической энергии, потребленной в период неисправности или отсутствия прибора учёта энергопринимающими устройствами Абонента, соответствующими такому прибору учёта, определяется:

а) с даты выхода прибора учёта из строя и в течение 1 (одного) расчётного периода после этого – в порядке, предусмотренном п. 3.4 настоящего Порядка для первых двух расчётных периодов, за которые не предоставлены показания прибора учёта;

б) в последующие расчётные периоды вплоть до допуска расчетного прибора учёта в эксплуатацию – в порядке, предусмотренном п. 3.4 настоящего Порядка для третьего и последующих расчётных периодов, за которые не предоставлены показания прибора учёта.

3.7. В случае двукратного недопуска Абонентом представителей МЭС и (или) сетевой организации к прибору учёта объём электрической энергии, потребленной энергопринимающими устройствами Абонента, соответствующими такому прибору учёта, определяется в порядке, предусмотренном п. 3.4 настоящего Порядка для третьего и последующих расчётных периодов, за которые не предоставлены показания прибора учёта. Порядок определения объёма электрической энергии, предусмотренный настоящим пунктом применяется за период начиная с даты, когда произошёл факт двукратного недопуска, вплоть до даты допуска к такому прибору учёта.

3.8. Если в отношении одной или нескольких точек поставки Абонента установлены приборы учёта, не позволяющие измерять почасовые объёмы электрической энергии, то почасовые объёмы потребления Абонентом электрической энергии в указанных точках поставки определяются путём распределения суммарного объёма электрической энергии, учтённого приборами учёта в таких точках поставки, пропорционально почасовым объёмам потребления Абонентом электрической энергии в точках поставки, оборудованных приборами учёта, позволяющими измерять почасовые объёмы электрической энергии. Положения настоящего абзаца применяются только в отношении точек поставки Абонента с напряжением 10 (десять) киловольт и ниже при условии, что суммарная максимальная мощность в данных точках поставки не превышает 2,5 % от суммарной максимальной мощности во всех точках поставки Абонента в соответствующих границах балансовой принадлежности.

В случае если во всех точках поставки Абонента установлены интегральные приборы учета, то вплоть до установки приборов учета, позволяющих измерять почасовые объемы потребления электрической энергии во всех точках поставки в границах балансовой принадлежности энергопринимающих устройств Абонента, почасовые объемы потребления электрической энергии в установленные системным оператором плановые часы пиковой нагрузки в рабочие дни расчетного периода полагаются равными минимальному значению из объема потребления электрической энергии, определенного на основании показаний интегрального прибора учета за расчетный период, распределенного равномерно по указанным часам, и объема электрической энергии, соответствующего величине максимальной мощности энергопринимающих устройств Абонента в соответствующей точке

поставки, а почасовые объемы потребления электрической энергии в остальные часы расчетного периода определяются исходя из равномерного распределения по этим часам объема электрической энергии, не распределенного на плановые часы пиковой нагрузки.

3.9. При определении объема электрической энергии (мощности) не на основании показаний расчетных приборов учета, за исключением случая, предусмотренного абз. 7 п. 3.3 настоящего Порядка, последующий перерасчет не производится.

3.10. При выявлении случаев безучетного потребления, объём электрической энергии, потреблённой энергопринимающими устройствами Абонента, в отношении которых выявлен данный факт, определяется в порядке, предусмотренном подп. б) п. 3.4.2 настоящего Порядка.

Предусмотренные настоящим пунктом нарушения фиксируются в Акте о неучтённом потреблении электрической энергии, составленном по форме, установленной МЭС или сетевой организацией. Указанный Акт является основанием для проведения расчётов.

Объём безучётного потребления определяется за период, начиная с даты предыдущей контрольной проверки прибора учета, а если такая проверка не была проведена – с даты, когда она должна была быть проведена в соответствии с настоящим Договором, до даты выявления безучётного потребления, но не более сроков, установленных законодательством, с последующим составлением Акта о неучтённом потреблении электрической энергии.

Объём безучётного потребления включается в объёмы электрической энергии и мощности, потребленной Абонентом в расчетном периоде, в котором было выявлено указанное безучетное потребление.

Приостановление МЭС исполнения обязательств по поставке электрической энергии в связи с выявлением безучётного потребления не освобождает Абонента от обязанности оплатить в полном объеме потребленные электрическую энергию и мощность.

3.11. При установке прибора учёта не на границе балансовой принадлежности объектов электросетевого хозяйства Абонента фактический объём электрической энергии, учтённый данным прибором учёта, корректируется на величину потерь электрической энергии в электрических сетях от границы балансовой принадлежности до места установки прибора учёта. Величина потерь электрической энергии, определённая в соответствии с действующим законодательством, указывается Сторонами в *Приложении № 2* к Договору.

Часовые объёмы электрической энергии, потреблённой Абонентом в расчётном периоде, определяются с учётом часового объёма потерь электрической энергии в электрических сетях от границы балансовой принадлежности до места установки прибора учёта.

Предусмотренные настоящим пунктом часовые объёмы потерь электрической энергии рассчитываются отдельно в отношении каждого средства измерения в следующем порядке:

а) исходя из суммарного объёма электрической энергии, потреблённой Абонентом за расчётный период, и из величины потерь, указанной в *Приложении № 2* к Договору, определяется суммарный объём потерь электрической энергии за расчётный период, соответствующий конкретному прибору учёта.

б) полученная величина распределяется по часам пропорционально объёмам потребления электрической энергии в соответствующие часы, учтённым данным прибором учёта.

3.12. При определении фактических объемов электрической энергии и мощности, потребленных Абонентом в расчётном периоде, на основании показаний приборов учёта, такие объемы определяются за вычетом транзитного объема электрической энергии и мощности за соответствующий расчётный период. При этом из каждого суммарного почасового объёма электрической энергии, учтённого расчётными приборами учёта Абонента в расчётном периоде, вычитается суммарный транзитный объём электрической энергии за соответствующий час.

Под транзитным объёмом для целей настоящего Порядка понимаются объёмы электрической энергии (мощности), переданные в сети смежных сетевых организаций, а также потреблённые транзитными потребителями, имеющими отдельные договоры с МЭС и объём потребления электрической энергии (мощности) которыми учитывается расчетными приборами учёта, указанными в Приложении № 2 к Договору в качестве транзитных.

В отношении транзитных объёмов, учитываемых приборами учёта, обеспечивающими почасовой учёт, почасовые значения объёмов определяются на основании показаний таких приборов учёта.

В отношении транзитных объёмов, определённых суммарно за расчётный период без дифференциации по каждому часу, почасовые значения транзитных объёмов определяются в следующем порядке:

а) определяется суммарный за расчётный период транзитный объём, рассчитанный без дифференциации по каждому часу;

б) полученная величина распределяется по часам пропорционально почасовым объёмам потребления Абонентом электрической энергии, определённым в соответствии с настоящим Порядком.

В случае отсутствия показаний расчетных (транзитных) приборов учета для определения транзитного объема электрической энергии и мощности указанный объем определяется исходя из показаний контрольных приборов учета, а в случае их отсутствия транзитный объем принимается равным 0 (нулю).

3.13. Абонент оплачивает по нерегулируемым ценам объёмы электрической энергии и мощности, уменьшенные на общий объём электрической энергии, переданный в расчётном периоде Абонентом населению и приравненным к населению в соответствии с действующим законодательством категориям потребителей.

В целях определения объёмов электрической энергии, оплачиваемых Абонентом по нерегулируемым ценам, почасовые объёмы электрической энергии уменьшаются на почасовые объёмы электрической энергии, переданной Абонентом в расчётном периоде населению.

Почасовые объёмы электрической энергии, переданной Абонентом в расчётном периоде населению, определяются путем распределения определённого в соответствии с п. 3.2 настоящего Порядка суммарного объёма электрической энергии, переданной Абонентом в расчётном периоде населению, пропорционально почасовым объёмам потребления Абонентом электрической энергии, определённым в соответствии с настоящим Порядком.

3.14. Расчет объемов электрической энергии и мощности, потребляемых Абонентом, выбравшим для расчетов 5 (пятую) или 6 (шестую) ценовую категорию, осуществляется в соответствии с действующим законодательством, при этом в отношении каждого часа суток определяется величина отклонения фактического почасового объёма потребления электрической энергии от планового объёма потребления электрической энергии на соответствующий час.

3.15. МЭС и (или) сетевая организация вправе проводить проверки правильности показаний приборов учёта, полученных в соответствии с настоящим Порядком, с составлением Акта снятия контрольных показаний приборов учёта. В случае расхождения данных, полученных в соответствии с п.п. 3.2-3.3 настоящего Порядка, с данными, указанными в Акте снятия контрольных показаний приборов учёта, к расчёту принимаются данные, указанные в таком Акте.

3.16. В случае если Абонент является владельцем нежилого помещения, входящего в состав многоквартирного дома (встроенные, пристроенные помещения), расчет объемов потребления электрической энергии (мощности) производится МЭС с учетом объемов, поставленных на общедомовые нужды, рассчитанных в установленном законодательством порядке.

4. Определение стоимости электрической энергии и мощности.

4.1. Стоимость фактических объёмов электрической энергии и мощности, потреблённых Абонентом в расчётном периоде, определяется как произведение нерегулируемой цены текущего расчётного периода на соответствующие объёмы потребления электрической энергии и мощности, определённые согласно разделу 3 настоящего Порядка.

При расчётах по 5 (пятой) или 6 (шестой) ценовой категории стоимость электрической энергии определяется в отношении каждого часа суток расчётного периода отдельно для фактического объёма и объёма отклонения фактического почасового объёма от планового почасового объёма как в большую, так и в меньшую сторону.

4.2. Стоимость фактического объема мощности, потребленной Абонентом в расчетном периоде, рассчитывается следующим образом.

4.2.1. Для Абонента, выбравшего для расчета 4 (четвертую) или 6 (шестую) ценовую категорию, как сумма следующих величин:

- произведение фактического объема мощности, определенного в соответствии с подп. а) п. 3.1.2 настоящего Порядка, на средневзвешенную нерегулируемую цену покупки электрической мощности на оптовом рынке;

- произведение фактического объема мощности, определенного в соответствии с подп. б) п. 3.1.2 настоящего Порядка, на ставку содержания сетей в составе двухставочного тарифа на услуги по передаче, установленного с учетом дифференциации по уровню напряжения.

4.2.2. Для Абонента, выбравшего для расчета 3 (третью) или 5 (пятую) ценовую категорию, как произведение фактического объема мощности, определенного в соответствии с п. 3.1.3 настоящего Порядка, на средневзвешенную нерегулируемую цену покупки электрической мощности на оптовом рынке.

4.3. В случае передачи Абонентом принятой от МЭС электрической энергии (мощности) или её части населению стоимость фактических объёмов электрической энергии и мощности, потреблённых Абонентом в расчётном периоде, рассчитывается как сумма следующих слагаемых:

- произведение определённых в соответствии с п. 3 настоящего Порядка фактических объёмов электрической энергии и мощности на соответствующие нерегулируемые цены, определённые для расчётного периода;

- произведение объёма электрической энергии (мощности), переданной в расчётном периоде Абонентом населению, на цену соответствующего расчетного периода, определённую в соответствии с действующим законодательством.

4.4. Стоимость объёмов электрической энергии и мощности, подлежащих оплате в текущем расчётном периоде, определяется как произведение цен, определенных согласно п. 1.5 настоящего Порядка, на соответствующие объёмы, определённые в соответствии с п. 2.1 настоящего Порядка.

4.5. Порядок оплаты Абонентом электрической энергии и мощности устанавливается *Приложением № 5* к Договору.

ПАО «Мосэнергосбыт»

_____ /А.В. Бояринов/
подпись расшифровка подписи

М.П.

Публичное акционерное общество «Мосэнергосбыт» ОГРН 1057746537329 Для договоров 026 «Москва»

Абонент

_____ / Орлов С.В. /
подпись фамилия, инициалы подписи

М.П. *(при наличии)*

Управляющая компания "РВМ Капитал"

Согласие специализированного депозитария получено
Дата 11.11.16.
Ответственный сотрудник
ДВУО

ЗАО УК «РВМ Капитал» ДУ ЗПИФ недвижимости «РВМ Мегаполис»

№	Должность	Ф.И.О.	Подпись	Дата
1	Менеджер договора			
2	Руководитель по направлению			
3	Финансовый директор			
4	Главный бухгалтер/бухгалтер			
5	Юридический контроль			
6	Контролер			

Для 3-6 ценовых категорий

8

Дополнительное соглашение
К Договору №99866301 от 30.12.2011г. (далее – «Договор»)

Место заключения настоящего дополнительного соглашения: г. Москва

Публичное акционерное общество «Мосэнергосбыт» (ПАО «Мосэнергосбыт) именуемое в дальнейшем **«МЭС»**, в лице начальника отделения крупных потребителей Кожевца Юрия Геннадьевича, действующего на основании доверенности № 97-07-534 от 29.12.2017 с одной стороны, **Закрытое акционерное общество Управляющая компания «РВМ Капитал» Д.У. Закрытым паевым инвестиционным фондом недвижимости «РВМ Мегаполис»**, зарегистрированное по законодательству Российской Федерации, имеющее место нахождения по адресу: Российская Федерация, 105064, город Москва, улица Земляной Вал, дом 9, этаж 8, помещение I, комнаты 1, 3-7, зарегистрированное Межрайонной инспекцией Федеральной налоговой службы № 46 по г. Москве 29 ноября 2005 года за Основным Государственным Регистрационным Номером (ОГРН) 1057749282810, ИНН 7722563196, КПП 770901001 именуемое в дальнейшем **«Абонент»**, в лице Управляющего директора Блинова Феликса Львовича действующего на основании доверенности от 06 февраля 2018 года, удостоверенной Семеновой А.Н., нотариусом города Москвы, зарегистрированной в реестре за номером 77/509-н/77-2018-2-168, и Правил доверительного управления Закрытого паевого инвестиционного фонда недвижимости «РВМ Мегаполис», зарегистрированных ФСФР России 24 июня 2010 года за № 1820-94152390 с изменениями и дополнениями, зарегистрированными ФСФР России в установленном порядке, с другой стороны, при совместном или раздельном упоминании именуемые в дальнейшем соответственно «Стороны» или «Сторона», заключили настоящее Дополнительное соглашение о нижеследующем.

Основные понятия, используемые в настоящем Дополнительном соглашении

Электронное взаимодействие – обмен электронными документами, осуществляемый через Оператора ЭДО.

В рамках настоящего Дополнительного соглашения **«Оператором электронного документооборота»** (далее – **«Оператор ЭДО»**) именуется: Акционерное общество «производственная фирма «СКБ Контур» (ИНН 7722563196, КПП 770901001, телефон: (495) 011-14-73 доб.).

Электронный документ – указанные в Договоре документы (в том числе, но не ограничиваясь: Счет, Счет-фактура, Акт приема-передачи, Акт снятия показаний (форма ПРОМ10)), представленные в электронной форме, то есть в виде, пригодном для восприятия человеком с использованием электронных вычислительных машин, а также для передачи по информационно-телекоммуникационным сетям или обработки в информационных системах.

Электронная подпись – информация в электронной форме, которая присоединена к электронному документу (подписываемому электронному документу) или иным образом связана с таким электронным документом и которая используется для определения Стороны, подписывающей электронный документ.

1. Предмет настоящего Дополнительного соглашения

1.1. Стороны допускают использование электронных подписей при исполнении Договора и совершении иных юридически значимых действий по Договору и признают электронные документы, подписанные электронной подписью установленного настоящим Дополнительным соглашением вида, равнозначными документам на бумажном носителе, подписанным собственноручной подписью.

1.2. В целях исполнения Договора и совершения иных юридически значимых действий по Договору Стороны установили, что электронные документы Сторон признаются равнозначными документам на бумажном носителе, подписанным собственноручной подписью, только в случае их подписания усиленной квалифицированной электронной подписью (в том смысле, в котором она определена Федеральным законом от 06.04.2011 № 63-ФЗ «Об электронной подписи»).

1.3. Если в соответствии с федеральными законами, принимаемыми в соответствии с ними нормативными правовыми актами или обычаем делового оборота документ должен быть заверен печатью, электронный документ, подписанный усиленной квалифицированной электронной подписью, признается равнозначным документу на бумажном носителе, подписанному собственноручной подписью и заверенному печатью.

1.4. Датой выставления электронного документа по телекоммуникационным каналам связи считается дата подтверждения Оператором ЭДО выставления такого электронного документа.

Для осуществления информационного взаимодействия от Абонента требуется наличие технической возможности для обмена электронными документами и подписание электронных документов усиленной квалифицированной электронной подписью в одной из следующих программ для **ЭВМ: «СБиС++» (ООО «Компания «Тензор») и/или «Диадок» (ЗАО «ПФ «СКБ Контур»).**

Для осуществления информационного взаимодействия в части сдачи Акта снятия показаний (форма ПРОМ10) от Абонента требуется наличие усиленной квалифицированной электронной подписи на физическом носителе (ключ).

2. Обязанности Абонента

2.1. Абонент обязан в течение 5 (Пяти) рабочих дней с даты выставления МЭС электронных документов по телекоммуникационным каналам связи вернуть в МЭС через Оператора ЭДО оформленные надлежащим образом электронные документы (которые по условиям Договора должны быть подписаны Абонентом), подписанные усиленной квалифицированной подписью Абонента и подтвержденные Оператором ЭДО.

В случае если в срок, установленный настоящим пунктом, Абонент письменно не заявит МЭС о своих возражениях по объему поставленной электрической энергии (мощности) и сумме платежа по электронным документам, считается, что Абонент согласен с представленным расчетом, а указанные в электронных документах показания приборов учета, объемы поставленной электрической энергии (мощности) являются подтвержденными Абонентом.

3. Ответственность

3.1. За неисполнение или ненадлежащее исполнение обязательств по настоящему Дополнительному соглашению Стороны несут ответственность в соответствии с законодательством Российской Федерации.

4. Порядок разрешения споров

4.1. Досудебное (претензионное) урегулирование споров, возникающих из Договора и настоящего Дополнительного соглашения, обязательно. Стороны устанавливают срок для рассмотрения Стороной полученной ей претензии и ответа по существу такой претензии – 30 (Тридцать) календарных дней с даты получения претензии Стороной. При недостижении соглашения по результатам рассмотрения претензии, в том числе при нарушении установленного в настоящем пункте срока ответа на полученную Стороной претензию, все споры, разногласия и требования, возникающие из Договора и настоящего Дополнительного соглашения или в связи с ним, в том числе связанные с его заключением, изменением, исполнением, нарушением, расторжением, прекращением и недействительностью, подлежат разрешению в Арбитражном суде г. Москвы.

5. Заключительные положения

5.1. В случае изменения у какой-либо из Сторон адреса, наименования, банковских реквизитов, телефонов, телефаксов она обязана в течение 5 (Пяти) рабочих дней в письменной форме известить об этом другую Сторону.

5.2. Любые изменения и дополнения к настоящему Дополнительному соглашению имеют силу только в том случае, если они оформлены в письменной форме и подписаны обеими Сторонами, за исключением случаев, предусмотренных пунктом 4.1 настоящего Дополнительного соглашения.

5.3. Рабочим днем в рамках Договора и настоящего Дополнительного соглашения считается день, который не признается в соответствии с законодательством Российской Федерации выходным и (или) нерабочим праздничным днем (при условии режима рабочего времени пятидневной рабочей недели с двумя выходными днями – субботой и воскресеньем).

5.4. Стороны установили, что к их отношениям, возникающим из Договора и настоящего Дополнительного соглашения, подлежит применению законодательство Российской Федерации.

5.5. Настоящее Дополнительное соглашение составлено в 2 (Двух) экземплярах, имеющих одинаковую юридическую силу, по одному экземпляру для каждой Стороны.

5.6. Недействительность отдельных условий настоящего Дополнительного соглашения не влечет недействительности остальных условий настоящего Дополнительного соглашения.

5.7. Во всем остальном, что не урегулировано настоящим Дополнительным соглашением

Стороны руководствуются условиями Договора.

5.8. Настоящее Дополнительное соглашение вступает в силу и становится обязательным для Сторон с момента получения Стороной, направившей оферту, ее акцепта. Моментом получения акцепта Стороной, направившей оферту, является позднейшая из дат подписания настоящего Дополнительного соглашения от имени Сторон, если иной момент получения акцепта Стороной, направившей оферту, документально не подтвержден.

Настоящее Дополнительное соглашение признается действующим до определенного в Договоре момента окончания исполнения Сторонами всех обязательств.

5.9. Сторона вправе в одностороннем внесудебном порядке отказаться от исполнения настоящего Дополнительного соглашения, уведомив об этом другую Сторону в письменной форме не менее чем за 30 (Тридцать) календарных дней до даты расторжения настоящего Дополнительного соглашения. В этом случае настоящее Дополнительное соглашение прекращает свое действие по истечении 30 (Тридцати) календарных дней с даты получения Стороной соответствующего уведомления, если иной более поздний срок не установлен в таком уведомлении.

5.10. Если в соответствии с настоящим Дополнительным соглашением для уведомлений, заявок и иной информации, направляемых МЭС в адрес Абонента, не предусмотрена письменная форма, такие уведомления, заявки и иная информация направляются на адрес электронной почты Абонента info@rvmcapital.ru

Уведомления, заявки и иная информация МЭС, направляемые Абонентом по указанному адресу электронной почты, могут исходить от любого работника МЭС. При этом факт того, что уведомления, заявки и иная информация направлены работником МЭС, подтверждается указанием в адресе отправителя домена МЭС (mosenergosbyt.ru). В качестве даты и времени направления таких уведомлений, заявок и иной информации принимается дата и время их отправления по электронной почте.

5.11. Настоящее Дополнительное соглашение является неотъемлемой частью Договора. В случае противоречия между условиями Договором и условиями настоящего Дополнительного соглашения действуют условия настоящего Дополнительного соглашения.

Подписи Сторон

От имени МЭС:	От имени Абонента:
Начальник Отделения крупных потребителей	**Управляющий директор**
(должность)	*(должность)*
Кожевец Ю.Г.	**Бдинов Ф. Л.**
(Ф.И.О.) *(подпись)*	*(Ф.И.О.)* *(подпись)*
м.п. *(при наличии печати)*	м.п. *(при наличии печати)*
«04» апреля 2018 г.	«04» апреля 2018 г.
Дата подписания от имени МЭС	Дата подписания от имени Абонента



Подшито, пронумеровано и скреплено печатью
лист

Управляющий Директор
ЗАО УК «РВМ Капитал»
Ф.Л. Бликов

Согласие специализированного депозитария получено
Дата 06.04.18
Ответственный сотрудник
ДВУО

ЗАО УК «РВМ Капитал» ДУ ЗПИФ недвижимости «РВМ Мегаполис»

№	Должность	Ф.И.О.	Подпись	Дата
1	Менеджер договора			
2	Руководитель по направлению			
3	Финансовый директор			
4	Главный бухгалтер/бухгалтер			
5	Юридический контроль			
6	Контролер			

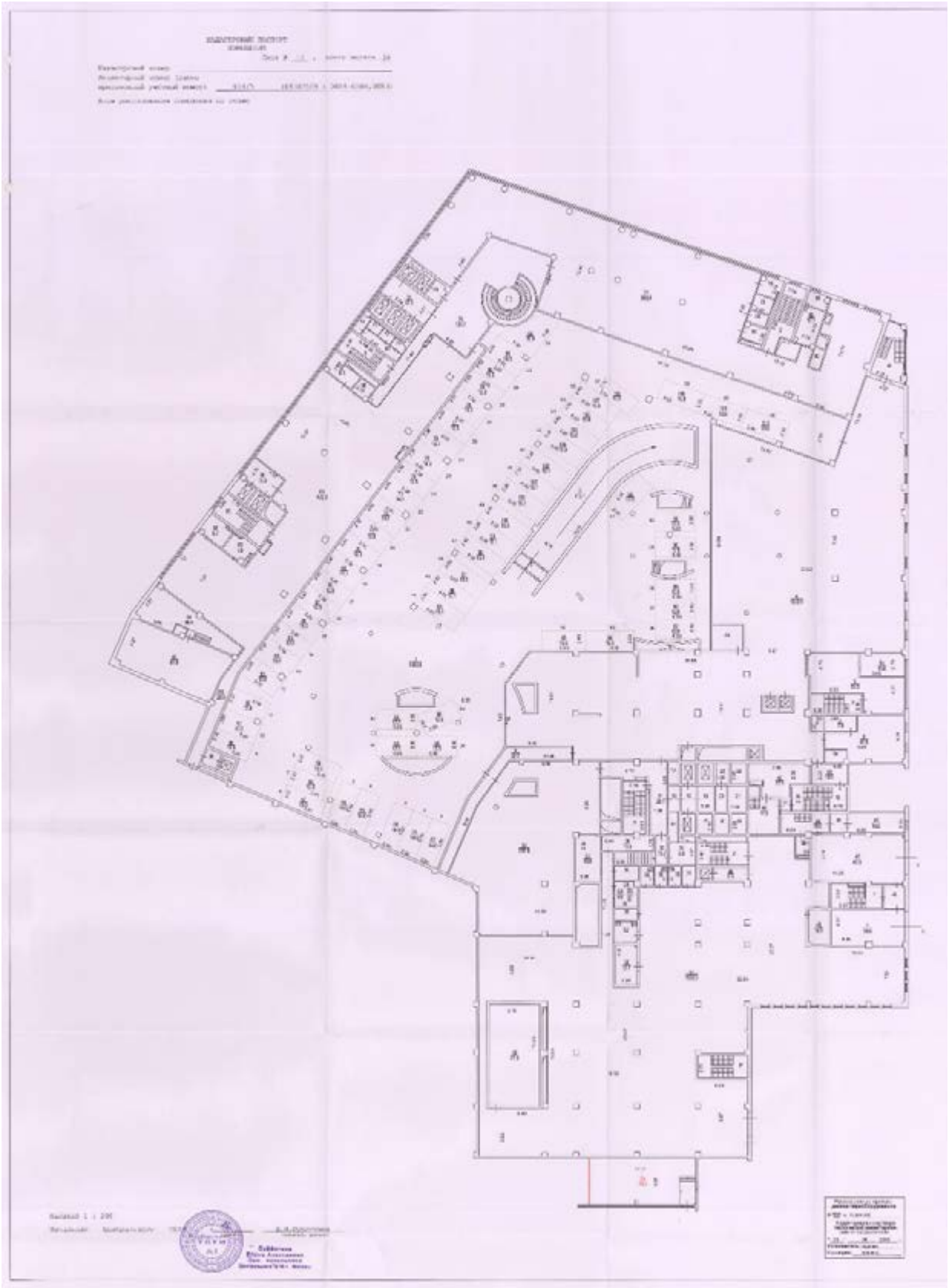

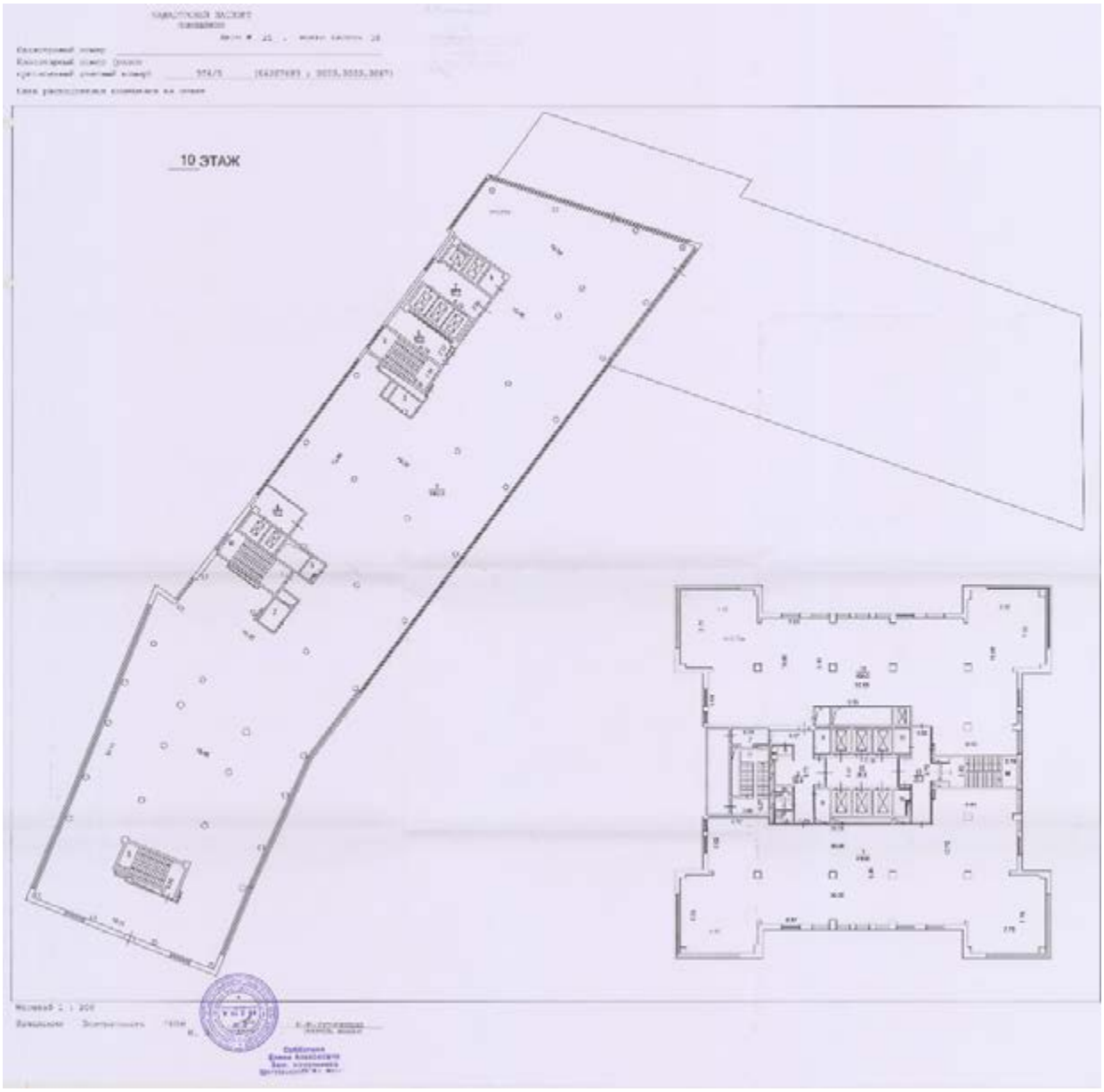
10 ЭТАЖ

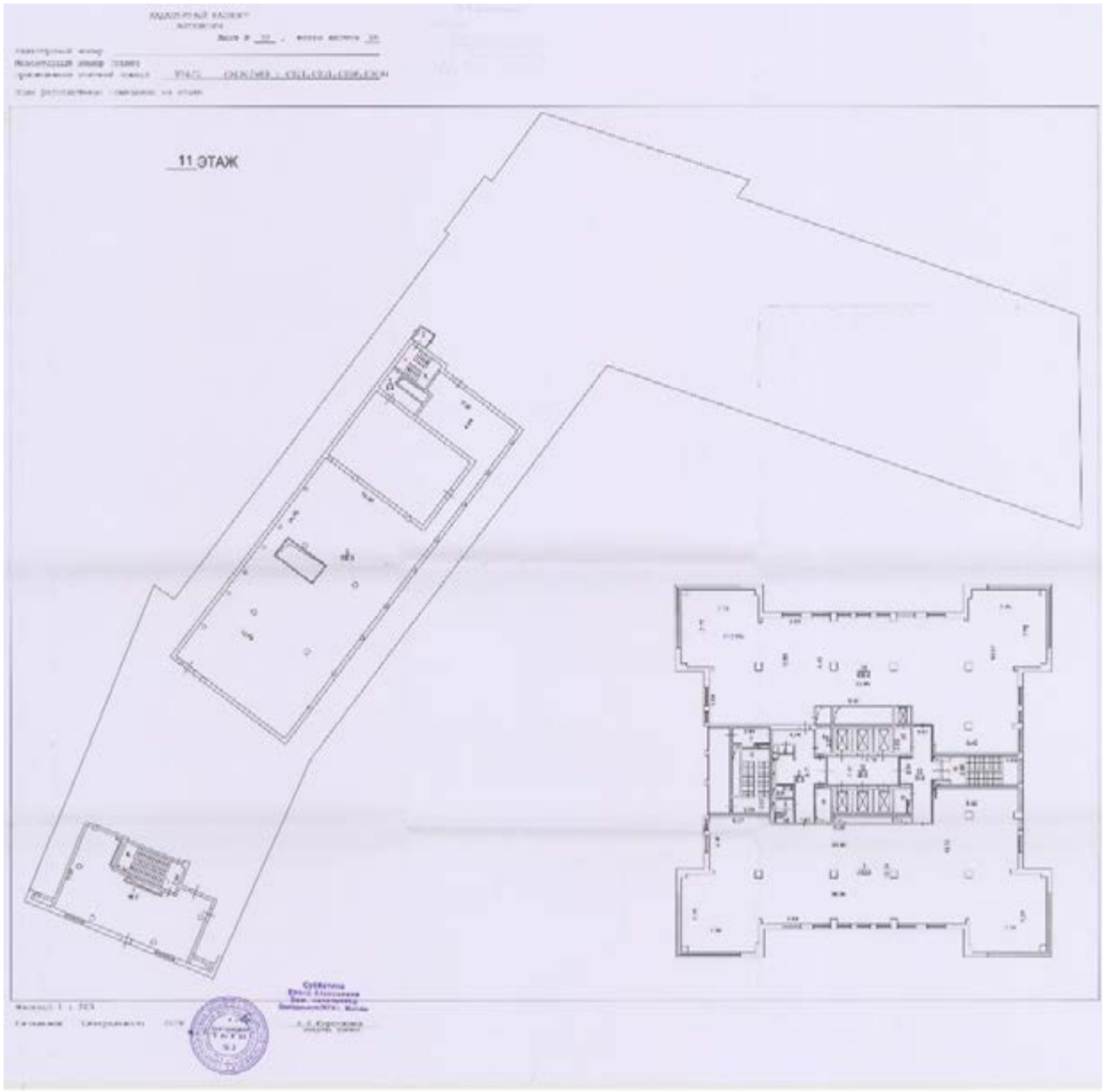
11 ЭТАЖ

КАДАСТРОВЫЙ ПАСПОРТ
ПОМЕЩЕНИЯ

Лист № 23 , всего листов 39

Кадастровый номер _____

Инвентарный номер (ранее
присвоенный учётный номер) 974/5 (04307689 : 0022,0032)

План расположения помещения на этаже

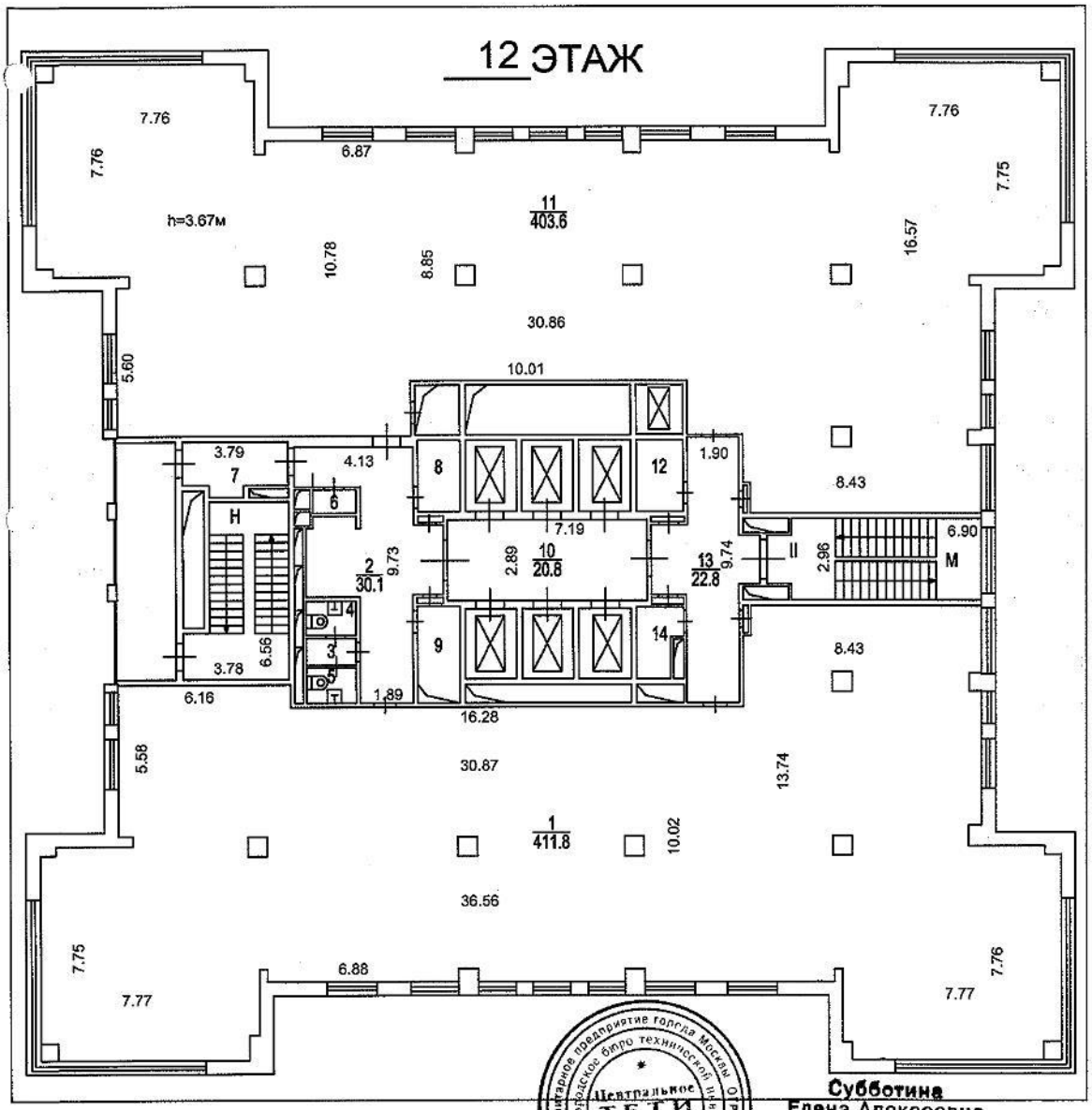

Масштаб 1 : 200

Начальник Центрального ТБТИ _____ Субботина Елена Алексеевна
Зам. начальника ЦентральногоТБТИ г. Москвы
(подпись) Н.И.Курочкина
(инициалы, фамилия)

М. П.

КАДАСТРОВЫЙ ПАСПОРТ
ПОМЕЩЕНИЯ

Лист № 24 , всего листов 39

Кадастровый номер

Инвентарный номер (ранее присвоенный учётный номер) 974/5 (04307689 : 0023,0026)

План расположения помещения на этаже

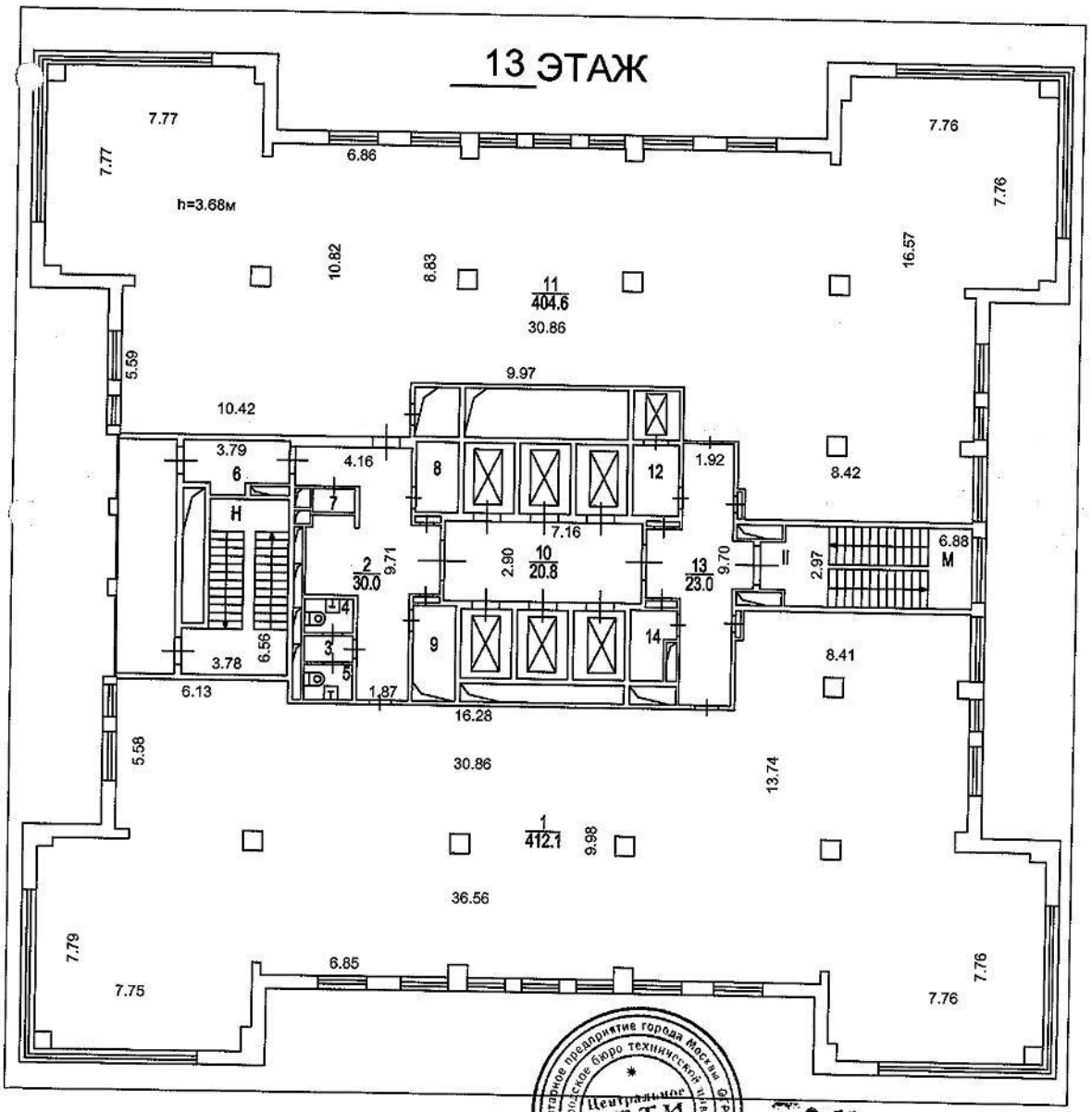

Масштаб 1 : 200

Начальник Центрального ТБТИ Субботина Елена Алексеевна

М. П. Зам. начальника Центрального ТБТИ

(инициалы, фамилия)

КАДАСТРОВЫЙ ПАСПОРТ
ПОМЕЩЕНИЯ

Лист № 25 , всего листов 39

Кадастровый номер _____

Инвентарный номер (ранее
присвоенный учётный номер) 974/5 (04307689 : 0024,0027)

План расположения помещения на этаже

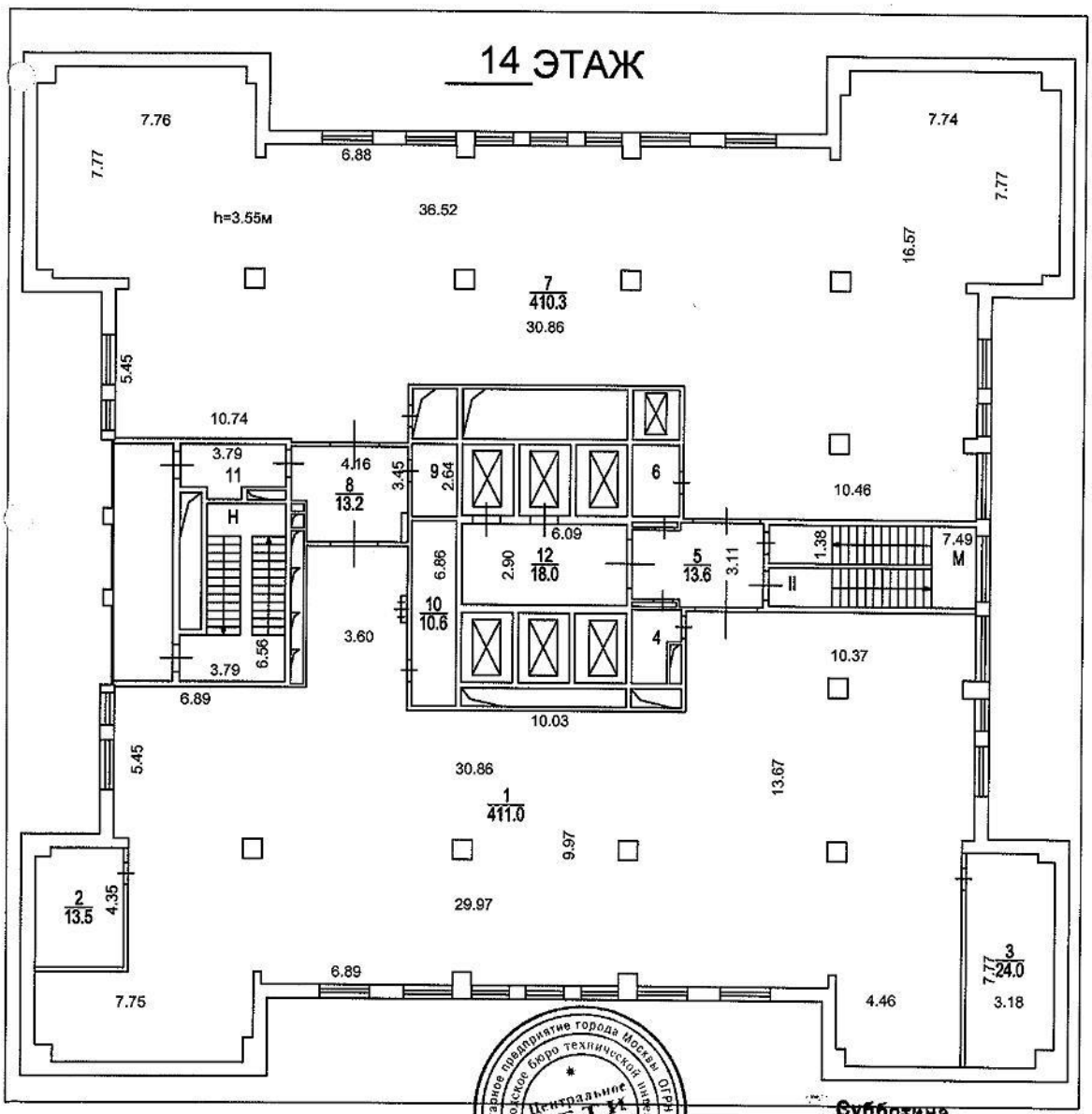

Масштаб 1 : 200

Начальник Центрального ТБТИ М. П. (подпись) Субботина Елена Алексеевна Зам. начальника ЦентральногоТБТИ г. Москвы Н.И.Курочкина (инициалы, фамилия)

КАДАСТРОВЫЙ ПАСПОРТ
ПОМЕЩЕНИЯ

Лист № 26 , всего листов 39

Кадастровый номер _____

Инвентарный номер (ранее
присвоенный учётный номер) 974/5 (04307689 : 0025,0028)

План расположения помещения на этаже

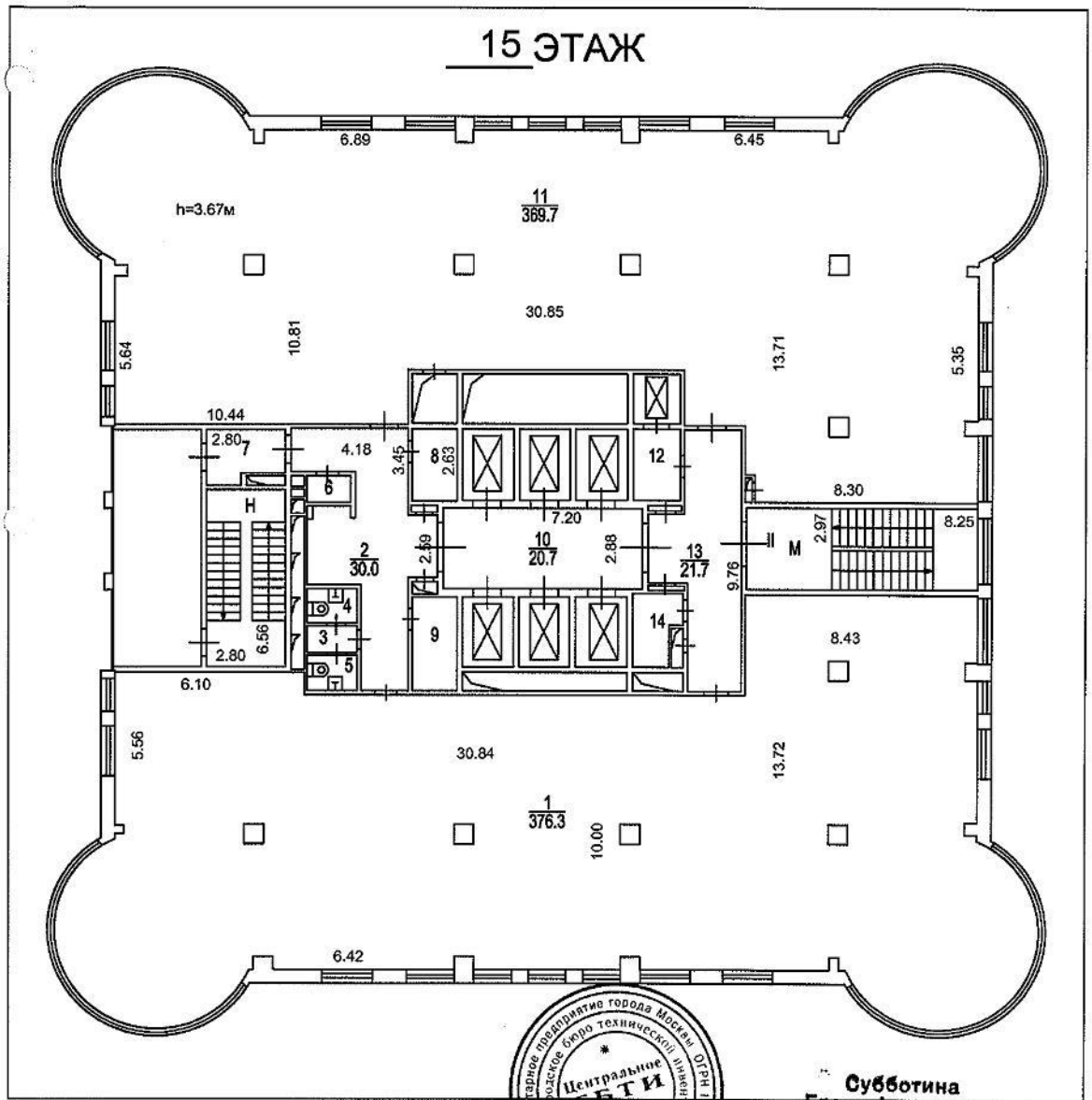

Масштаб 1 : 200

Начальник Центрального ТБТИ _____ Н.И.Курочкина
(подпись) (инициалы, фамилия)

М. П.

Субботина
Елена Алексеевна
Зам. начальника
Центрального ТБТИ г. Москвы

КАДАСТРОВЫЙ ПАСПОРТ
ПОМЕЩЕНИЯ

Лист № 27 , всего листов 39

Кадастровый номер _____

Инвентарный номер (ранее присвоенный учётный номер) 974/5 (04307689 : 0033,0035)

План расположения помещения на этаже

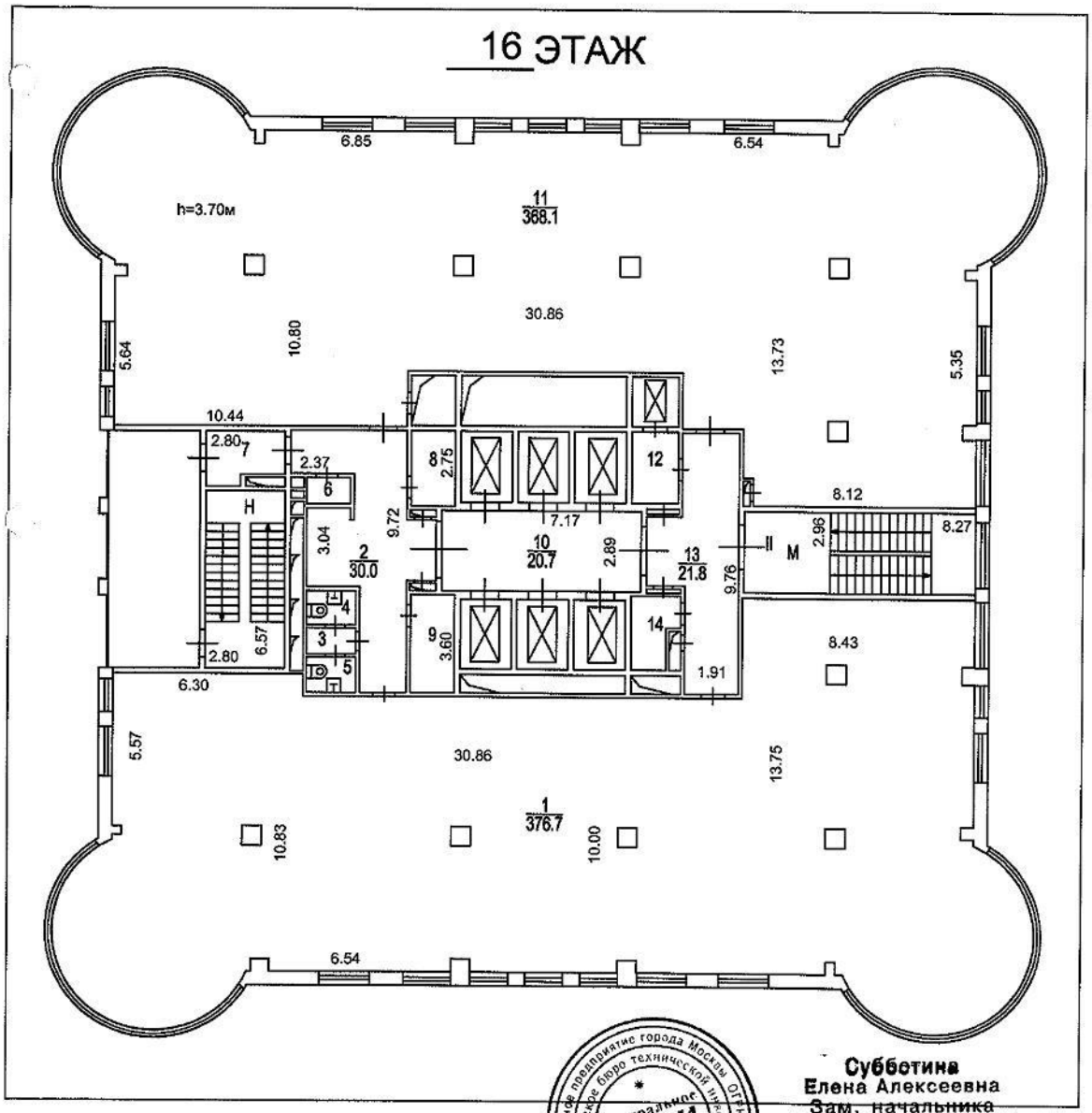

Масштаб 1 : 200

Начальник Центрального ТБТИ _____ Н.И.Курочкина
(подпись) (инициалы, фамилия)

М. П.

Субботина
Елена Алексеевна
Зам. начальника
ЦентральногоТБТИ г. Москвы

КАДАСТРОВЫЙ ПАСПОРТ
ПОМЕЩЕНИЯ

Лист № 28 , всего листов 39

Кадастровый номер _____

Инвентарный номер (ранее
присвоенный учётный номер) 974/5 (04307689 : 0034,0036)

План расположения помещения на этаже

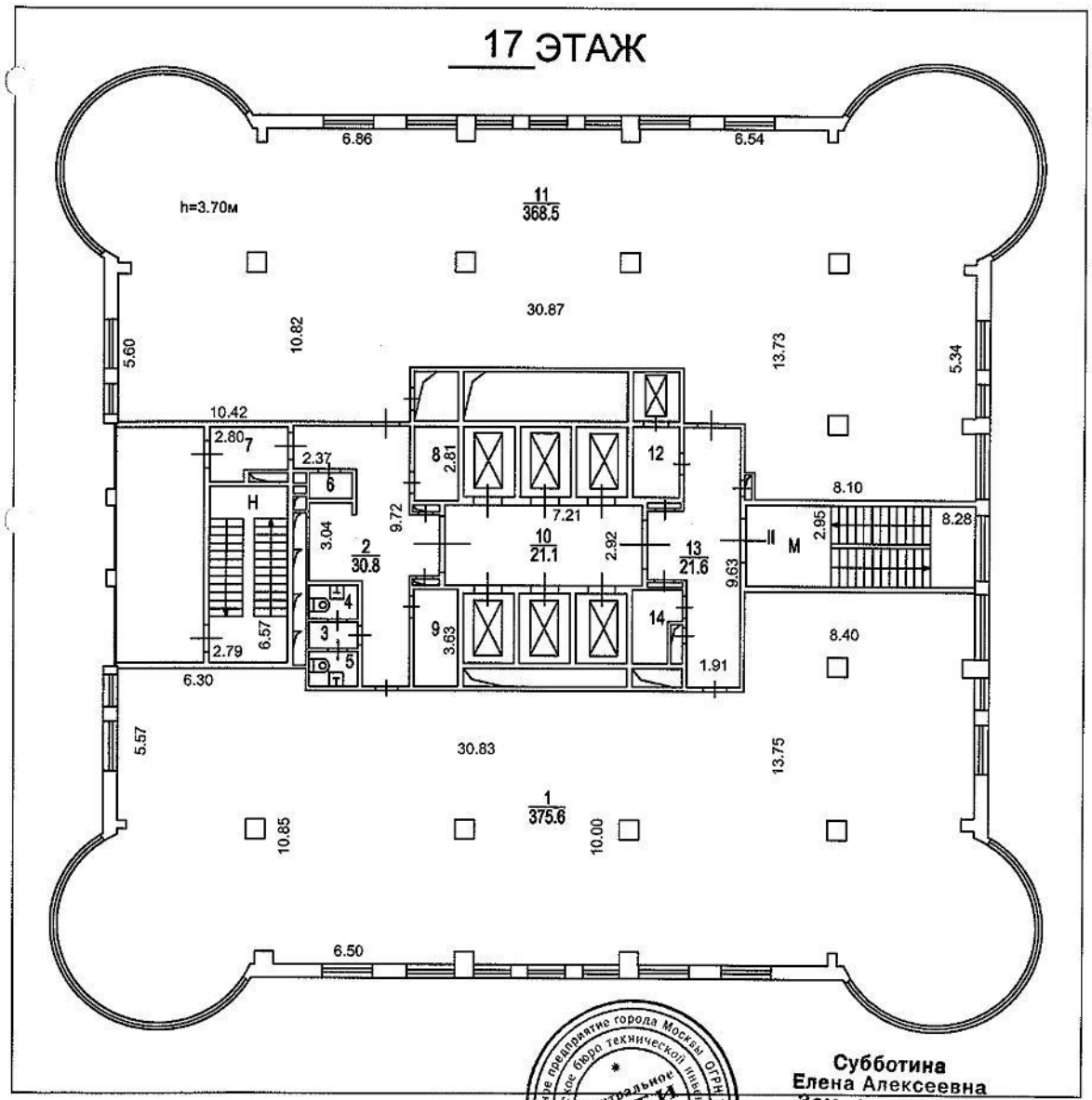

Масштаб 1 : 200

Начальник Центрального ТБТИ _____ Н.И.Курочкина
(инициалы, фамилия)

М. П.

Субботина
Елена Алексеевна
Зам. начальника
Центрального ТБТИ г. Москвы

КАДАСТРОВЫЙ ПАСПОРТ
ПОМЕЩЕНИЯ

Лист № 29 , всего листов 39

Кадастровый номер _____

Инвентарный номер (ранее присвоенный учётный номер) 974/5 (04307689 : 0047,0057)

План расположения помещения на этаже

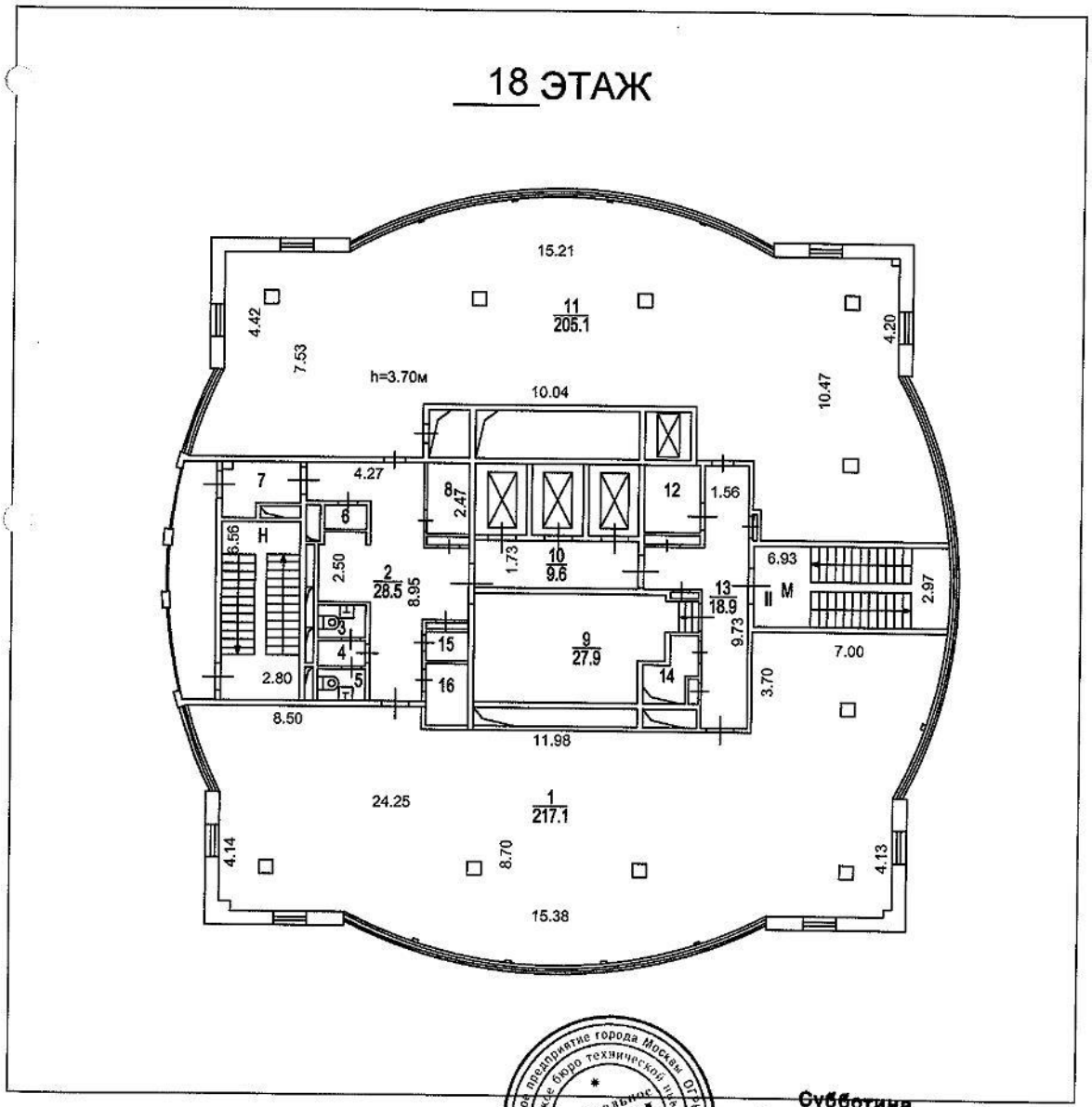

Масштаб 1 : 200

Начальник Центрального ТБТИ _____ Субботина Елена Алексеевна Зам. начальника Центрального ТБТИ г. Москвы

М.П. Н.И.Курочкина
(инициалы, фамилия)

КАДАСТРОВЫЙ ПАСПОРТ
ПОМЕЩЕНИЯ

Лист № 30 , всего листов 39

Кадастровый номер

Инвентарный номер (ранее
присвоенный учётный номер) 974/5 (04307689 : 0048,0058)

План расположения помещения на этаже

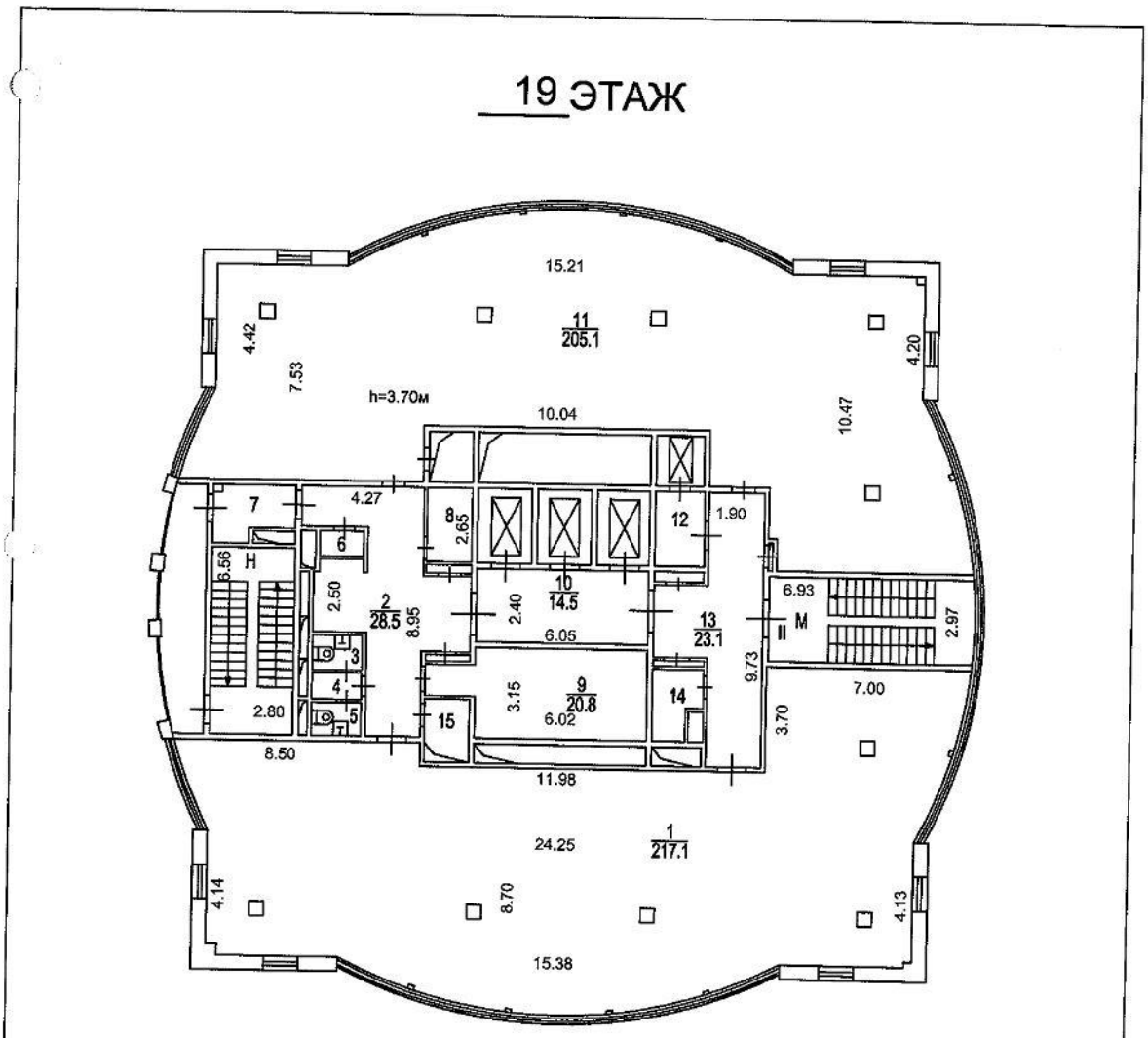

Масштаб 1 : 200

Начальник Центрального ТБТИ М. П. (подпись) Н.И.Курочкина
(инициалы, фамилия)

Субботина
Елена Алексеевна
...м. начальника
... г. Москвы

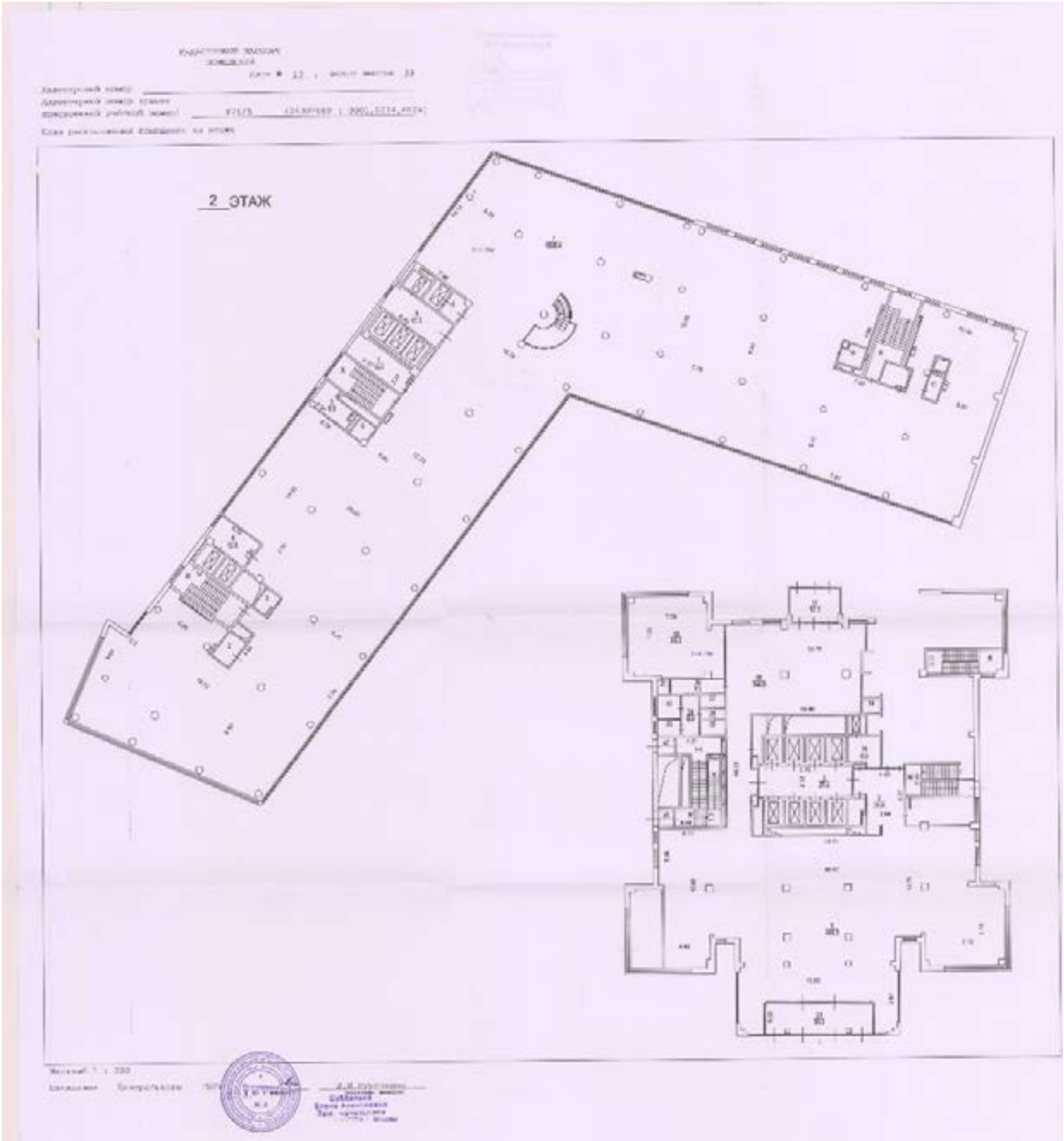
2 ЭТАЖ

КАДАСТРОВЫЙ ПАСПОРТ
ПОМЕЩЕНИЯ

Лист № 31 , всего листов 39

Кадастровый номер _____

Инвентарный номер (ранее присвоенный учётный номер) 974/5 (04307689 : 0049,0059)

План расположения помещения на этаже

20 ЭТАЖ

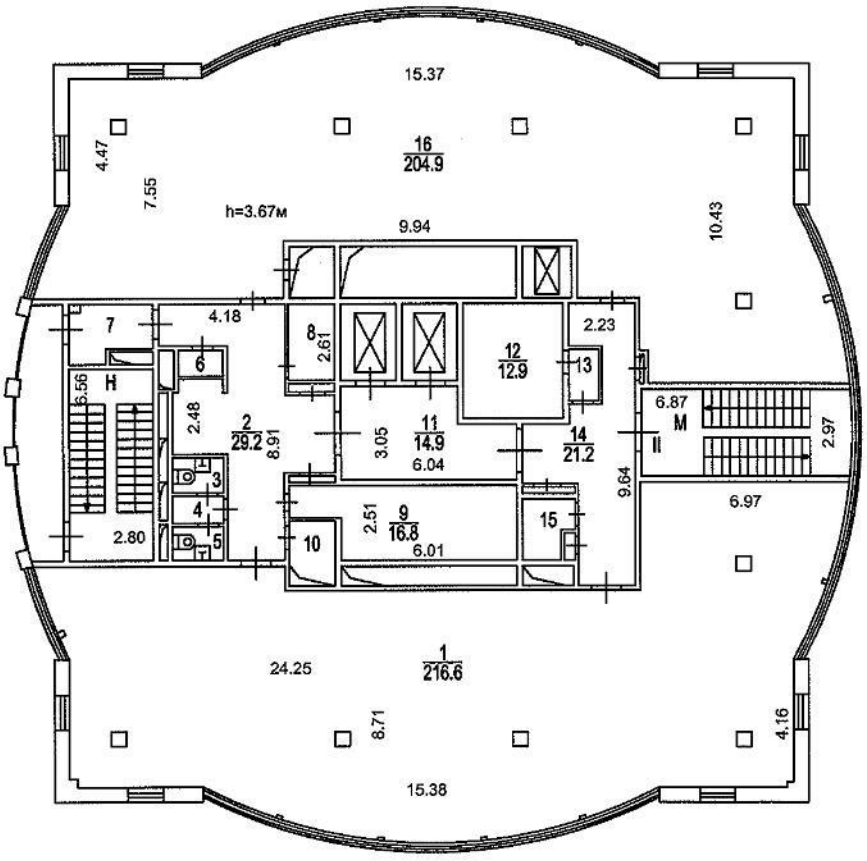

Масштаб 1 : 200

Начальник Центрального ТБТИ М.П. _____ Н.И.Курочкина
(инициалы, фамилия)

Субботина
Елена Алексеевна
Зам. начальника
Центрального ТБТИ г. Москвы

КАДАСТРОВЫЙ ПАСПОРТ
ПОМЕЩЕНИЯ

Лист № 32 , всего листов 39

Кадастровый номер _____

Инвентарный номер (ранее
присвоенный учётный номер) 974/5 (04307689 : 0050,0060)

План расположения помещения на этаже

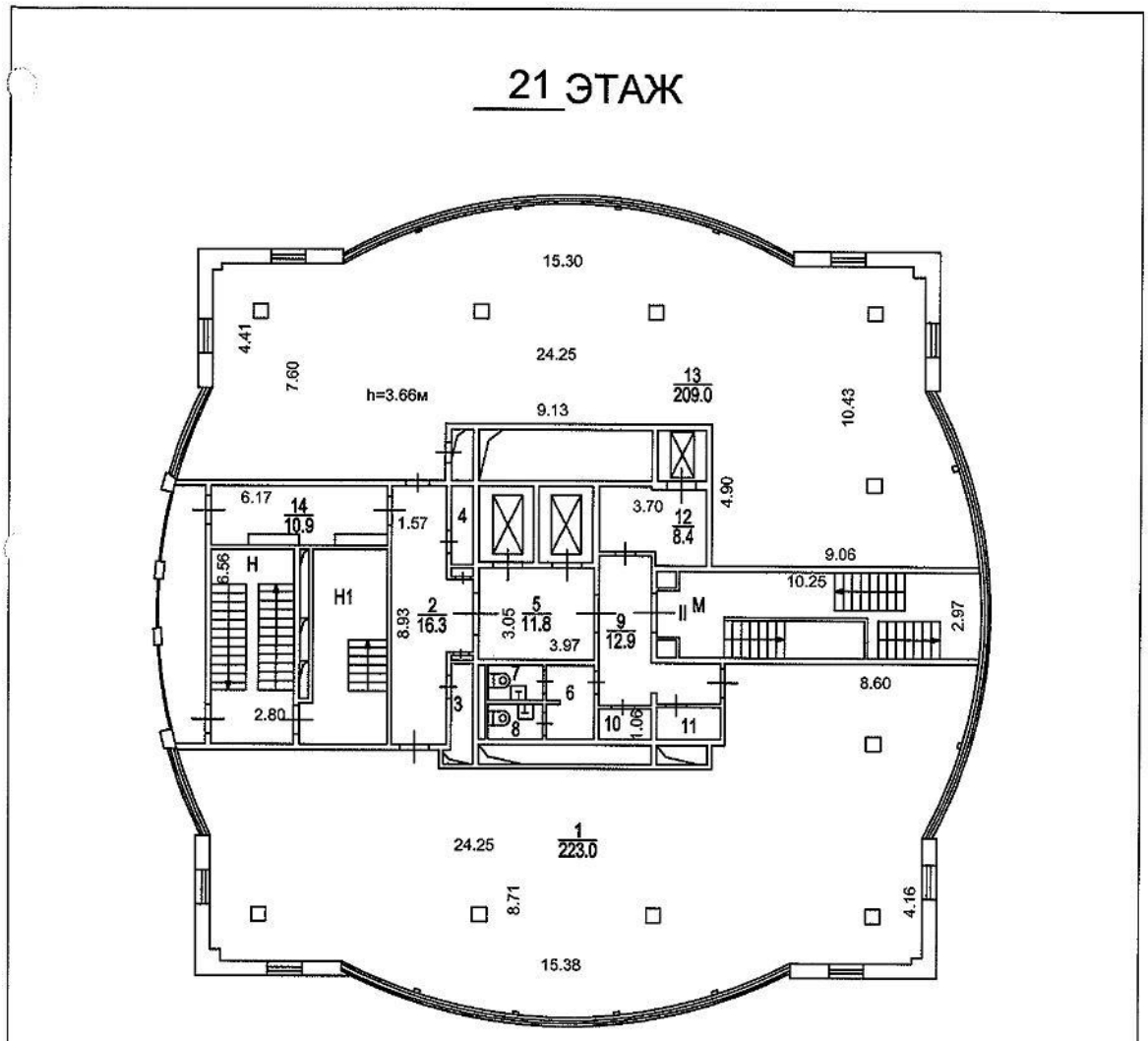

Масштаб 1 : 200

Начальник Центрального ТБТИ М.П.

Субботина
Елена Алексеевна
Зам. начальника
ЦентральногоТБТИ г. Москвы

Н.И.Курочкина
(инициалы, фамилия)

КАДАСТРОВЫЙ ПАСПОРТ
ПОМЕЩЕНИЯ

Лист № 33 , всего листов 39

Кадастровый номер

Инвентарный номер (ранее присвоенный учётный номер) 974/5 (04307689 : 0051,0061)

План расположения помещения на этаже

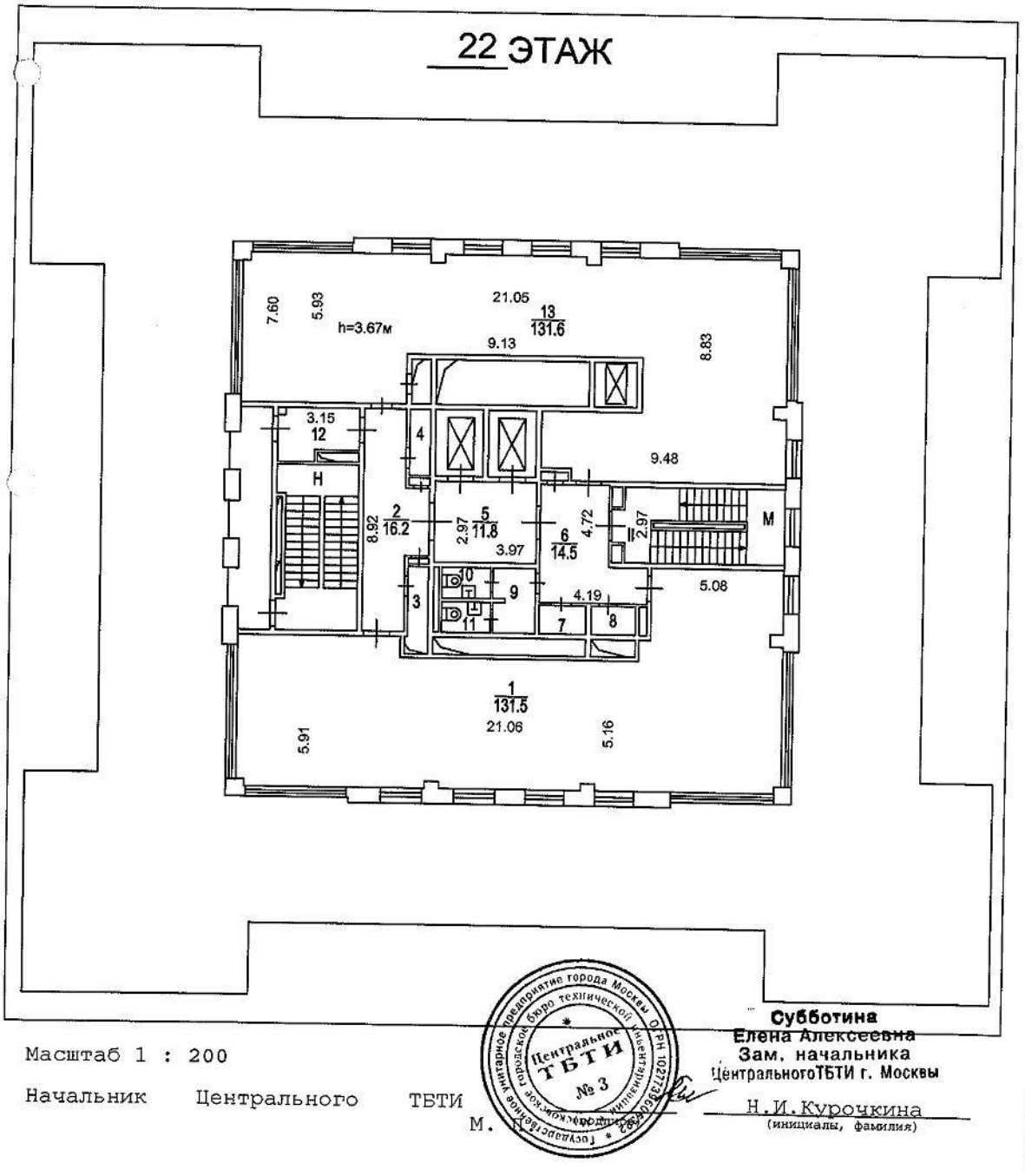

Масштаб 1 : 200

Начальник Центрального ТБТИ М.П.

Субботина
Елена Алексеевна
Зам. начальника
ЦентральногоТБТИ г. Москвы

Н.И.Курочкина
(инициалы, фамилия)

КАДАСТРОВЫЙ ПАСПОРТ
ПОМЕЩЕНИЯ

Лист № 34 , всего листов 39

Кадастровый номер _____

Инвентарный номер (ранее присвоенный учётный номер) 974/5 (04307689 : 0052,0062)

План расположения помещения на этаже

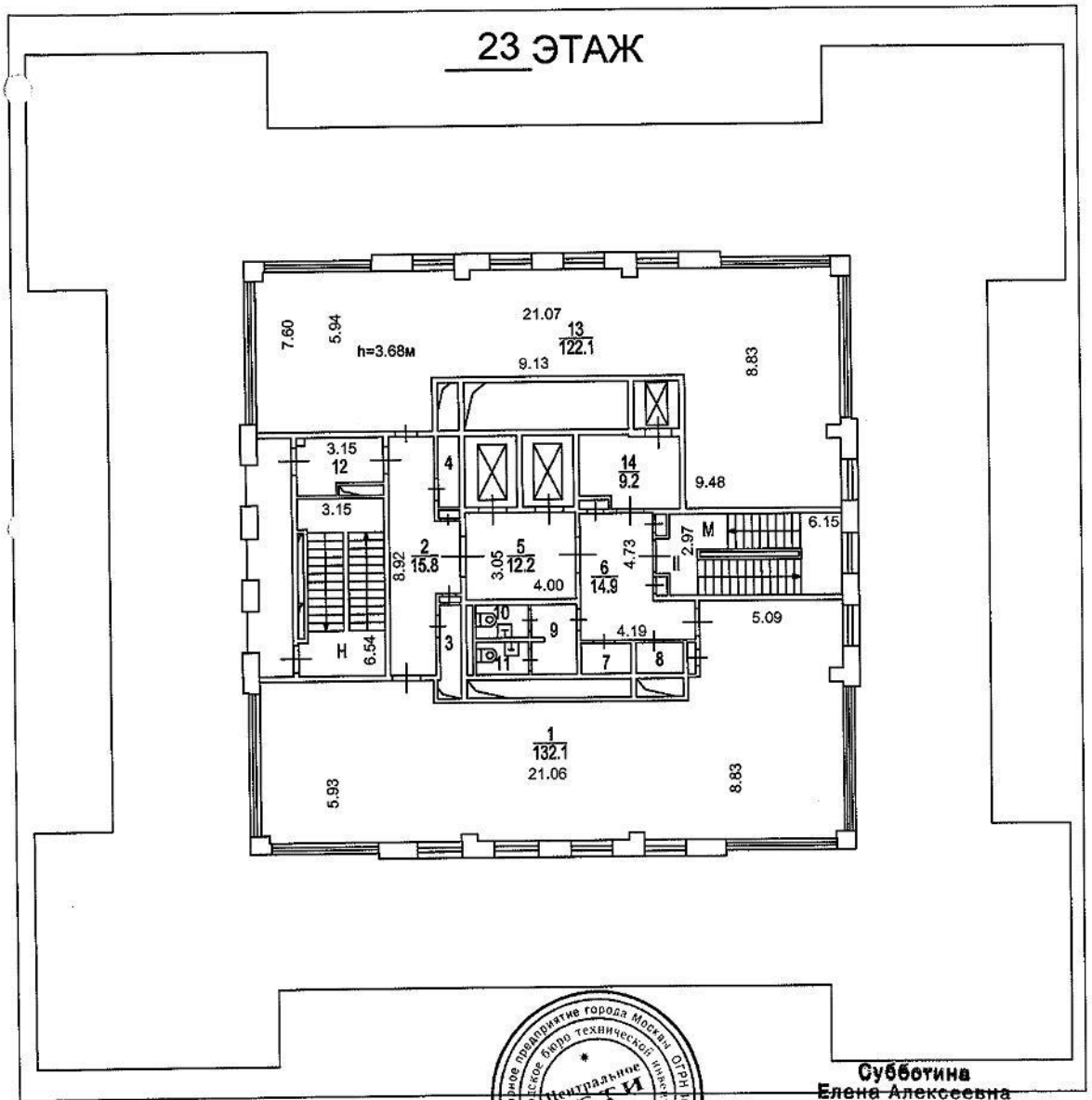

Масштаб 1 : 200

Начальник Центрального ТБТИ М. П. (подпись) Н.И.Курочкина (инициалы, фамилия)

Субботина
Елена Алексеевна
Зам. начальника
Центрального ТБТИ г. Москвы

КАДАСТРОВЫЙ ПАСПОРТ
ПОМЕЩЕНИЯ

Лист № 35 , всего листов 39

Кадастровый номер _____

Инвентарный номер (ранее
присвоенный учётный номер) 974/5 (04307689 : 0053,0063)

План расположения помещения на этаже

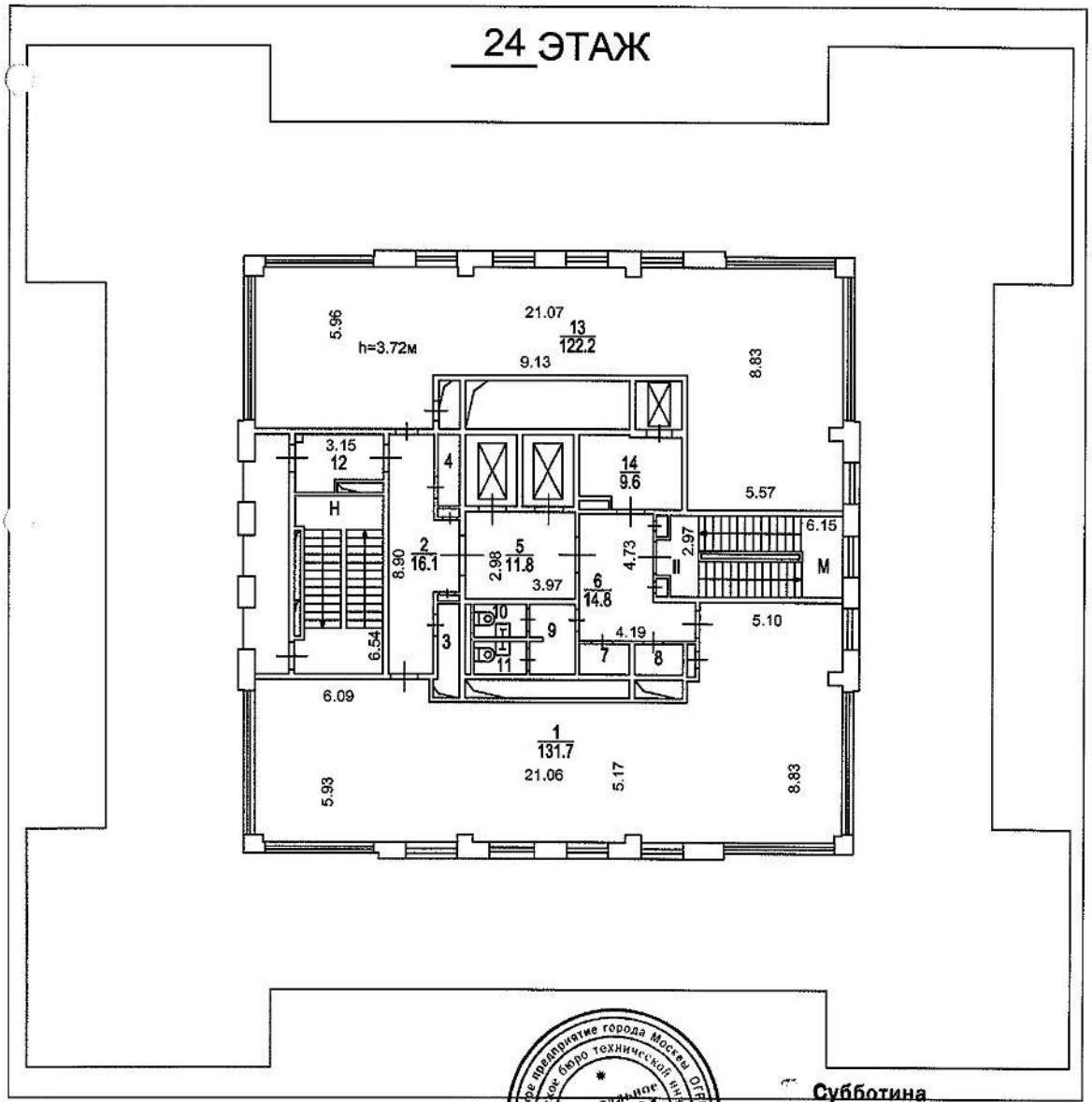

Масштаб 1 : 200

Начальник Центрального ТБТИ _____ Субботина Елена Алексеевна
Зам. начальника Центрального ТБТИ г. Москвы
Н.И.Курочкина
(инициалы, фамилия)

М.П.

КАДАСТРОВЫЙ ПАСПОРТ
ПОМЕЩЕНИЯ

Лист № 36 , всего листов 39

Кадастровый номер _____

Инвентарный номер (ранее присвоенный учётный номер) 974/5 (04307689 : 0054,0064)

План расположения помещения на этаже

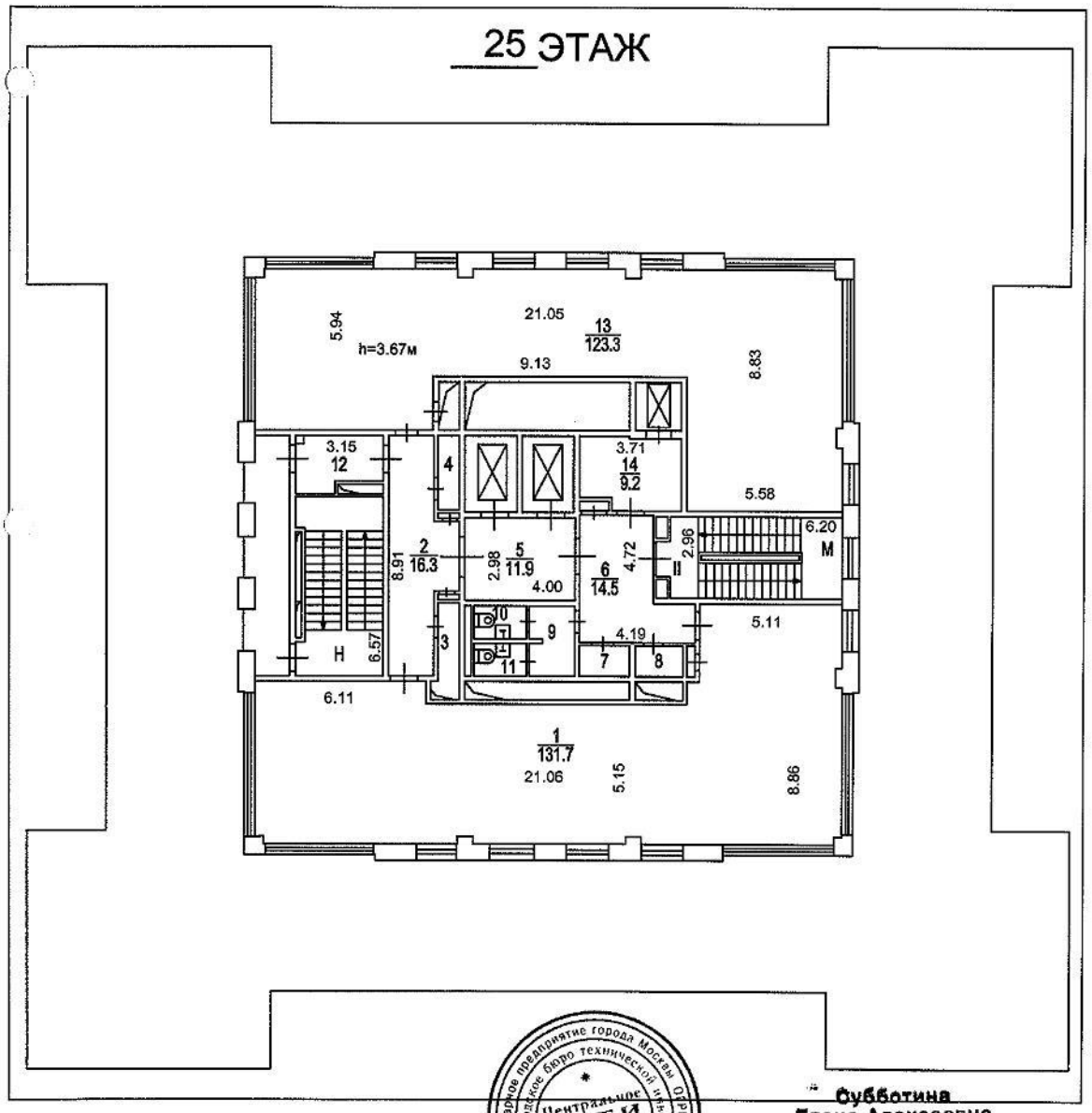

Масштаб 1 : 200

Начальник Центрального ТБТИ _____ Субботина Елена Алексеевна Зам. начальника Центрального ТБТИ г. Москвы

М.П. (подпись) Н.И.Курочкина
(инициалы, фамилия)

КАДАСТРОВЫЙ ПАСПОРТ
ПОМЕЩЕНИЯ

Лист № 37 , всего листов 39

Кадастровый номер

Инвентарный номер (ранее
присвоенный учётный номер) 974/5 (04307689 : 0055,0065)

План расположения помещения на этаже

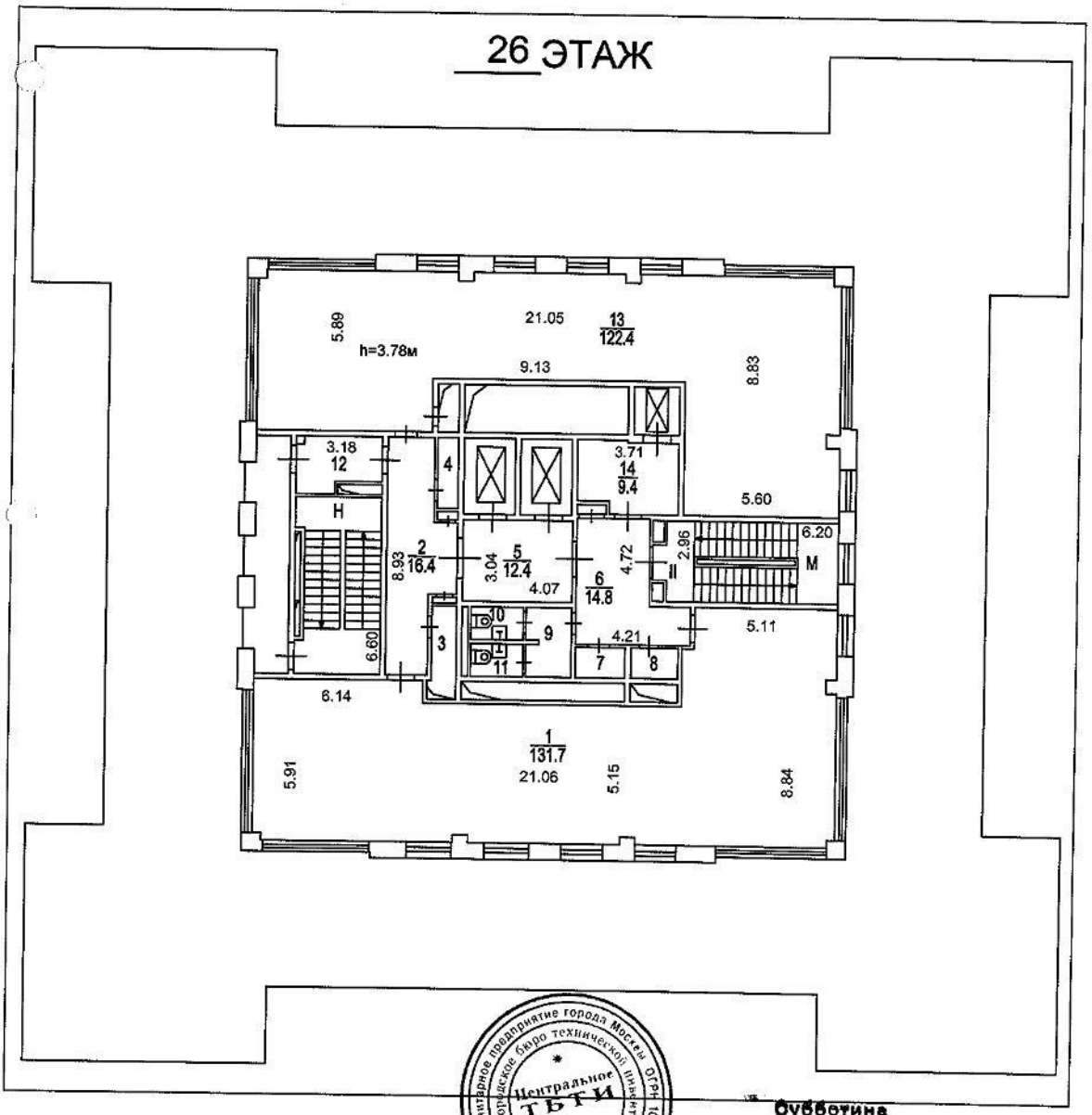

Масштаб 1 : 200

Начальник Центрального ТБТИ М. П.

Субботина
Елена Алексеевна
Зам. начальника
Центрального ТБТИ г. Москвы

(подпись)

Н.И.Курочкина
(инициалы, фамилия)

КАДАСТРОВЫЙ ПАСПОРТ
ПОМЕЩЕНИЯ

Лист № 38 , всего листов 39

Кадастровый номер

Инвентарный номер (ранее присвоенный учётный номер) 974/5 (04307689 : 0056,0066)

План расположения помещения на этаже

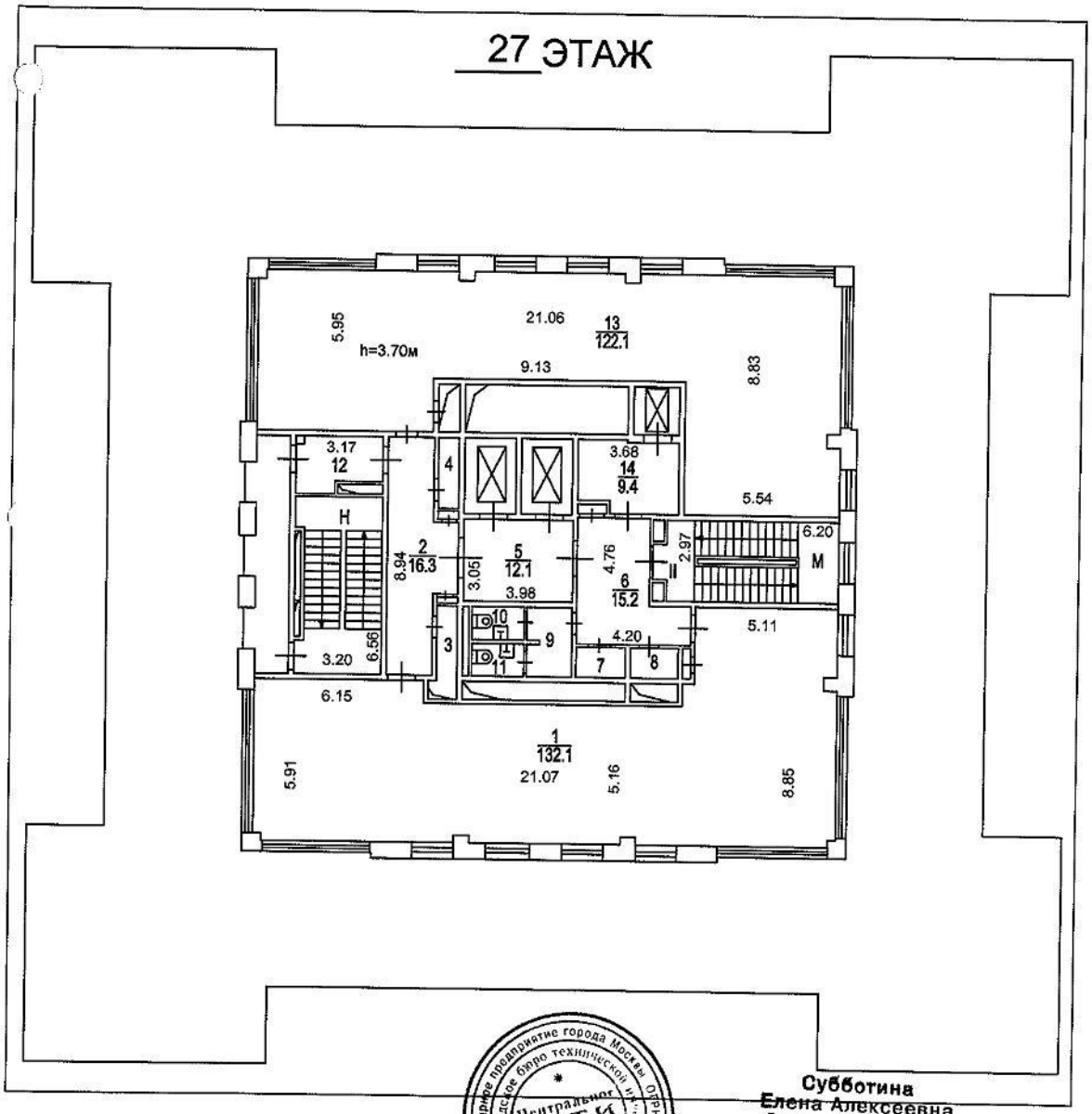

Масштаб 1 : 200

Начальник Центрального ТБТИ (подпись) Субботина Елена Алексеевна Зам. начальника Центрального ТБТИ г. Москвы Н.И.Курочкина (инициалы, фамилия)

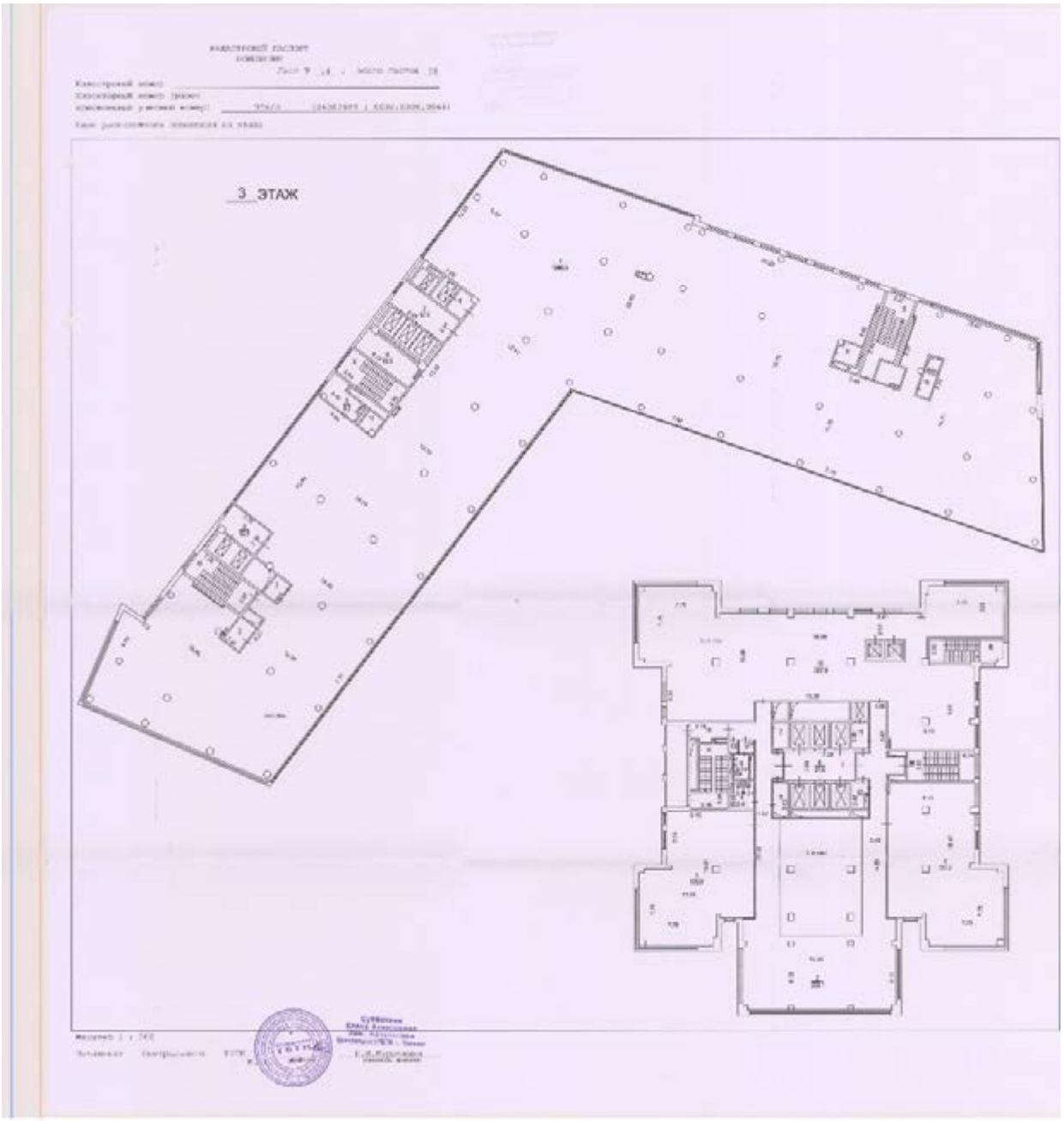
3 ЭТАЖ


4 ЭТАЖ

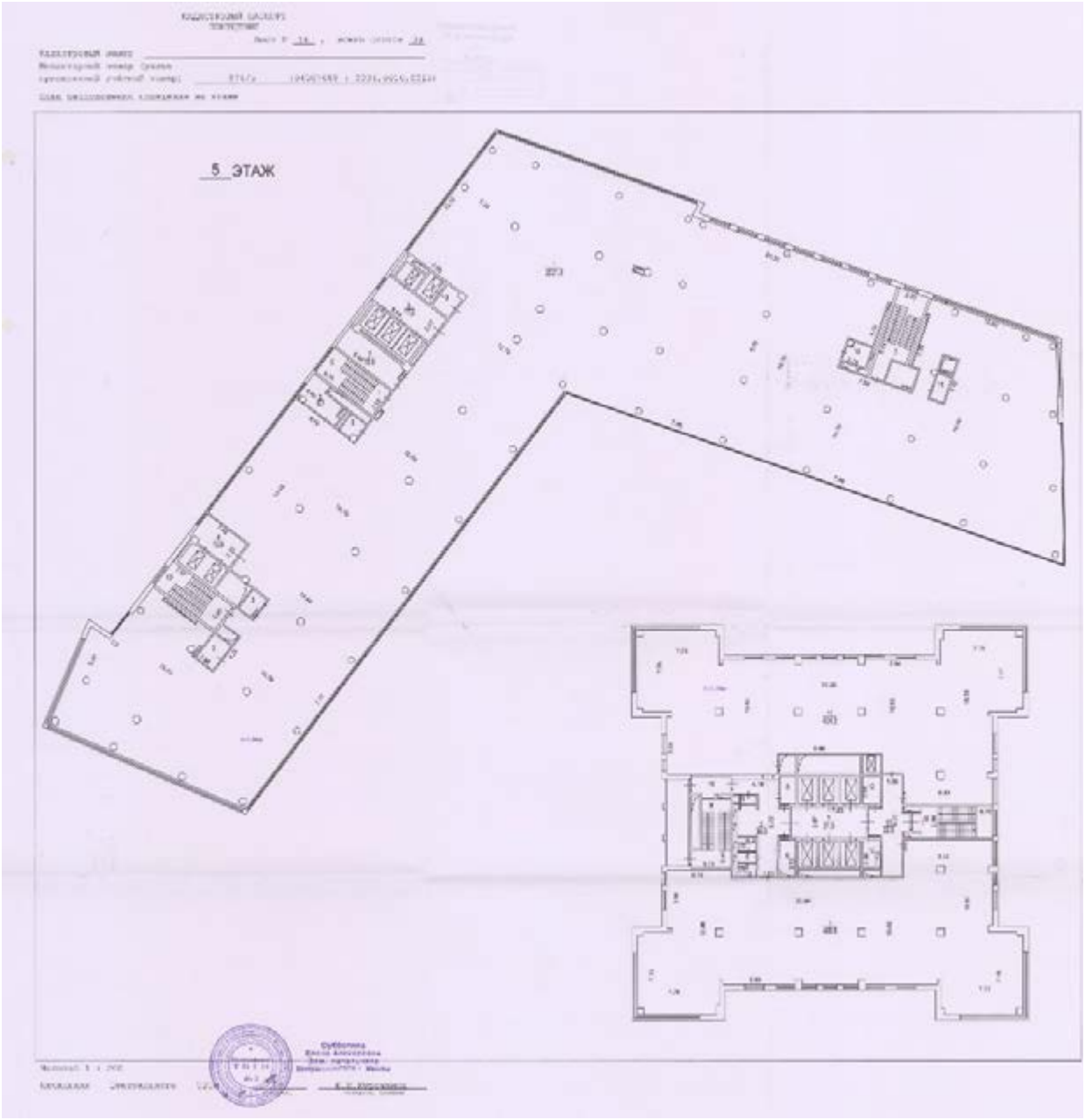
5 ЭТАЖ

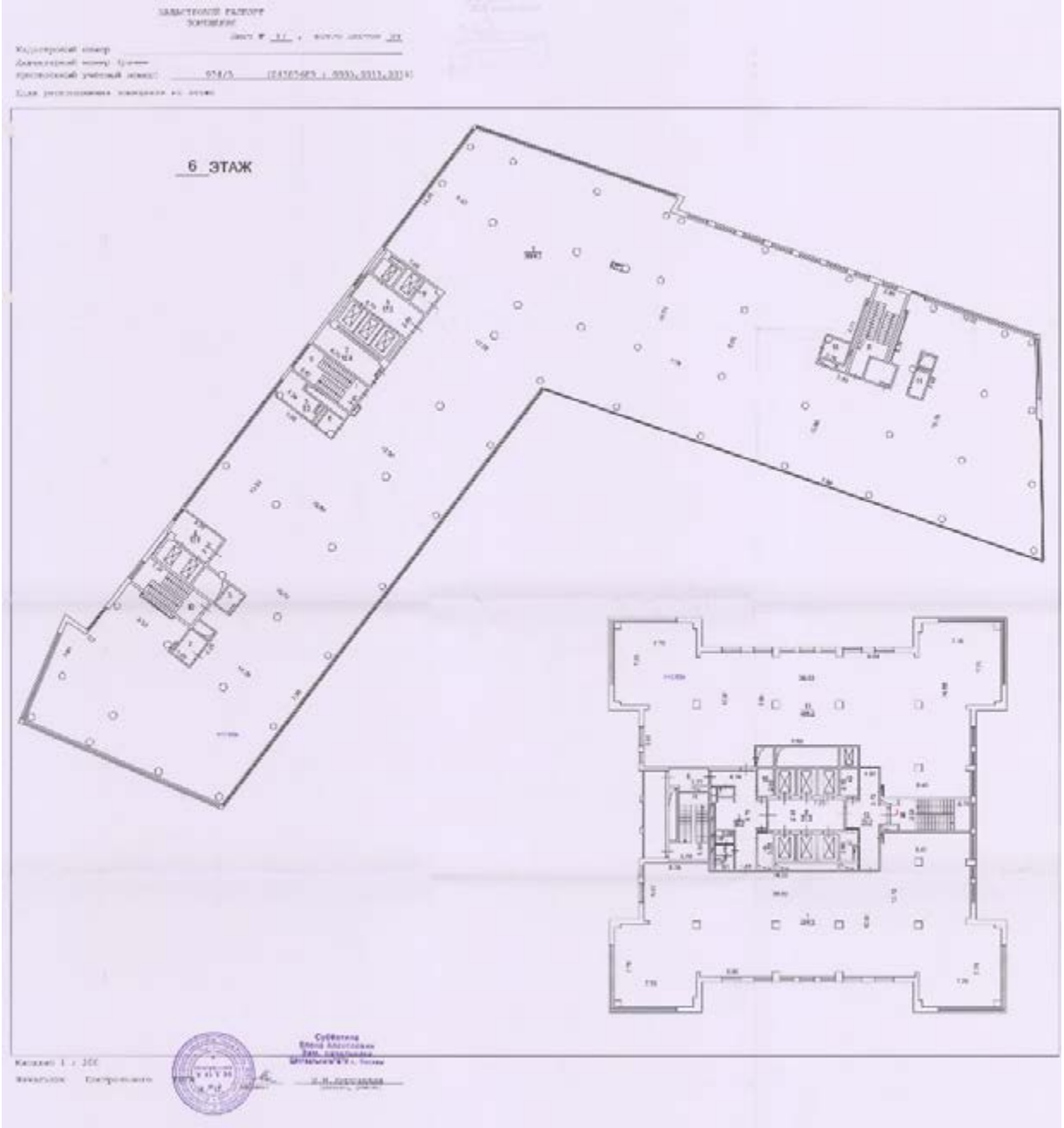
6 ЭТАЖ

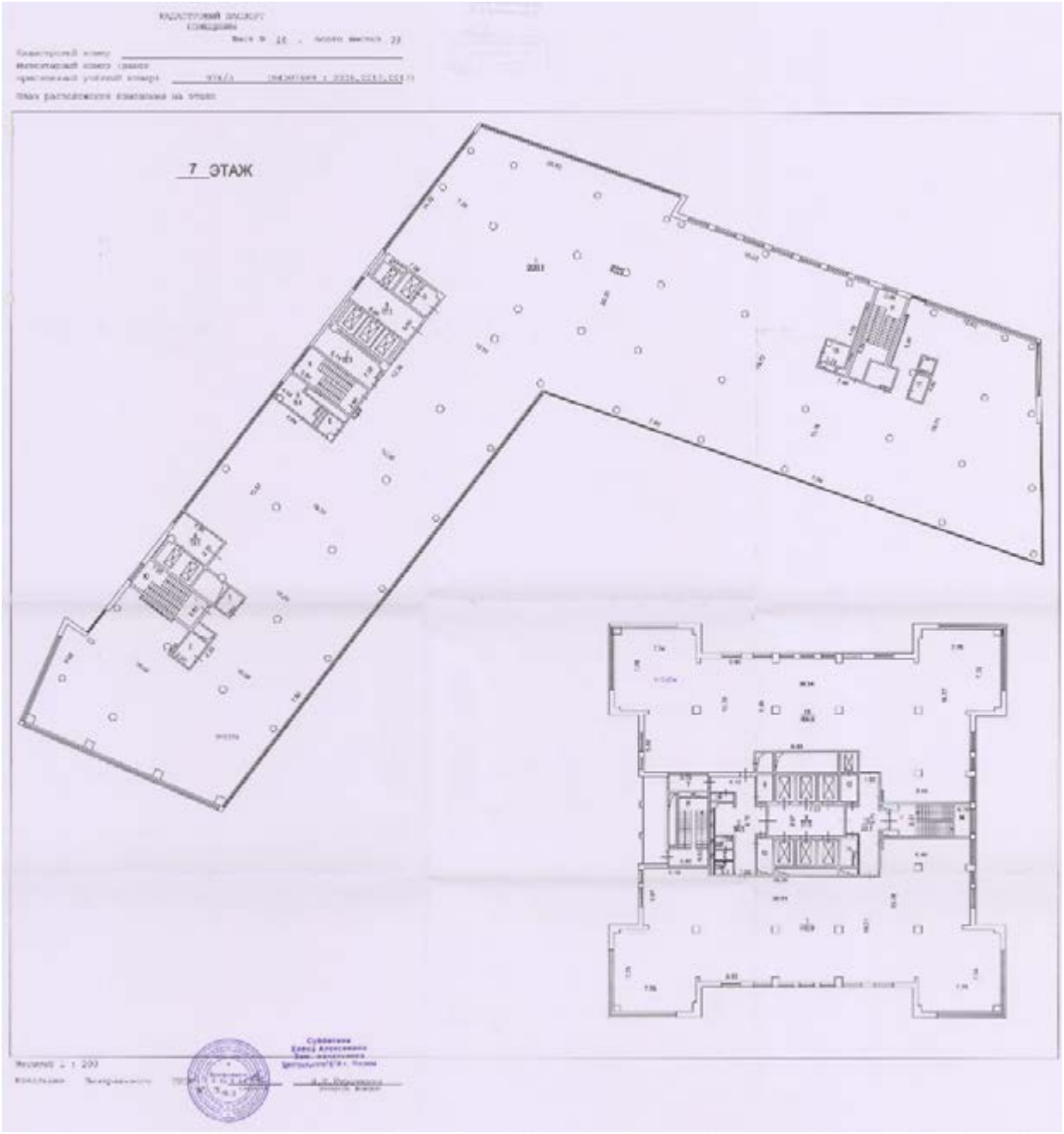
7 ЭТАЖ

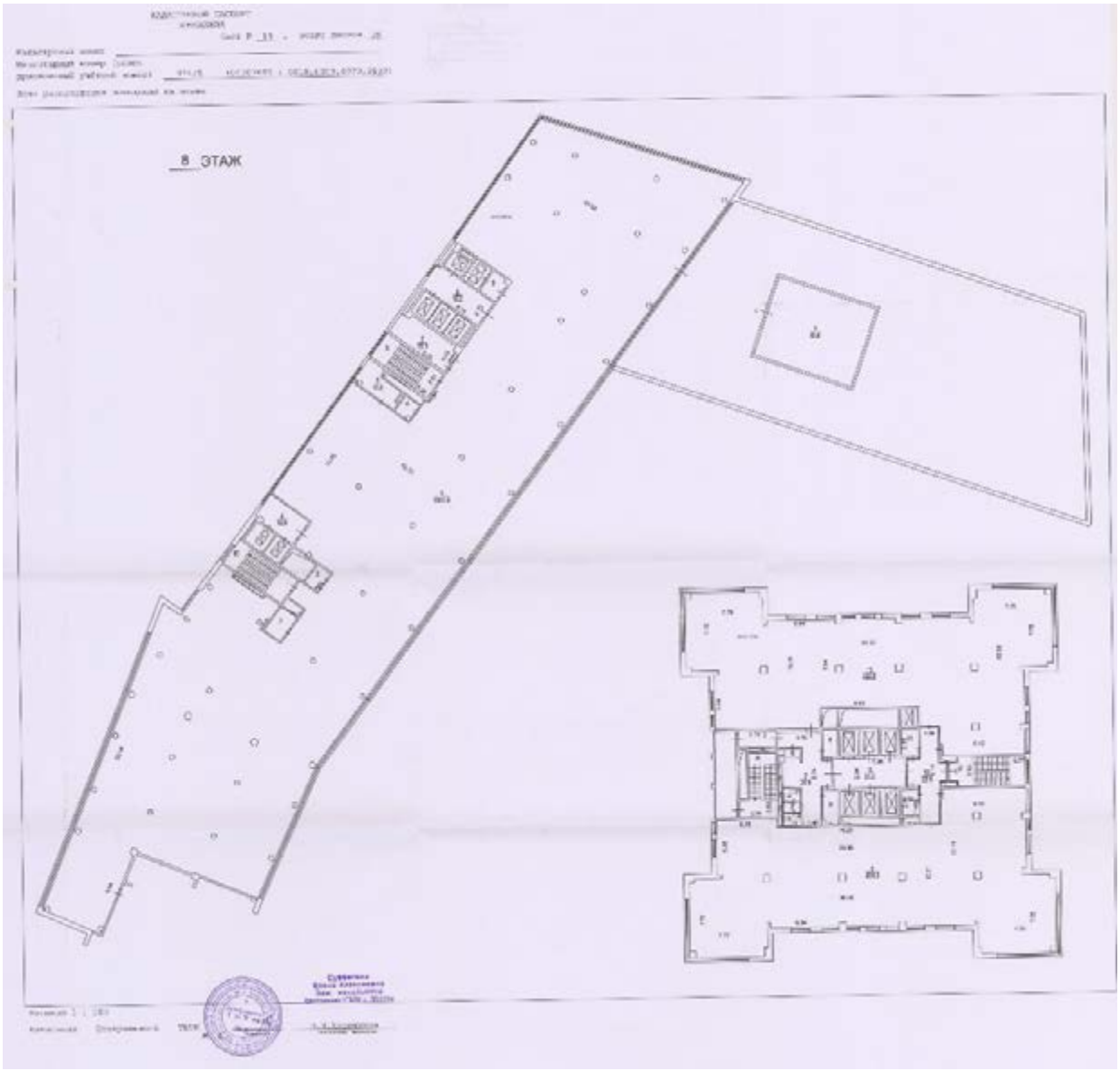
8 ЭТАЖ

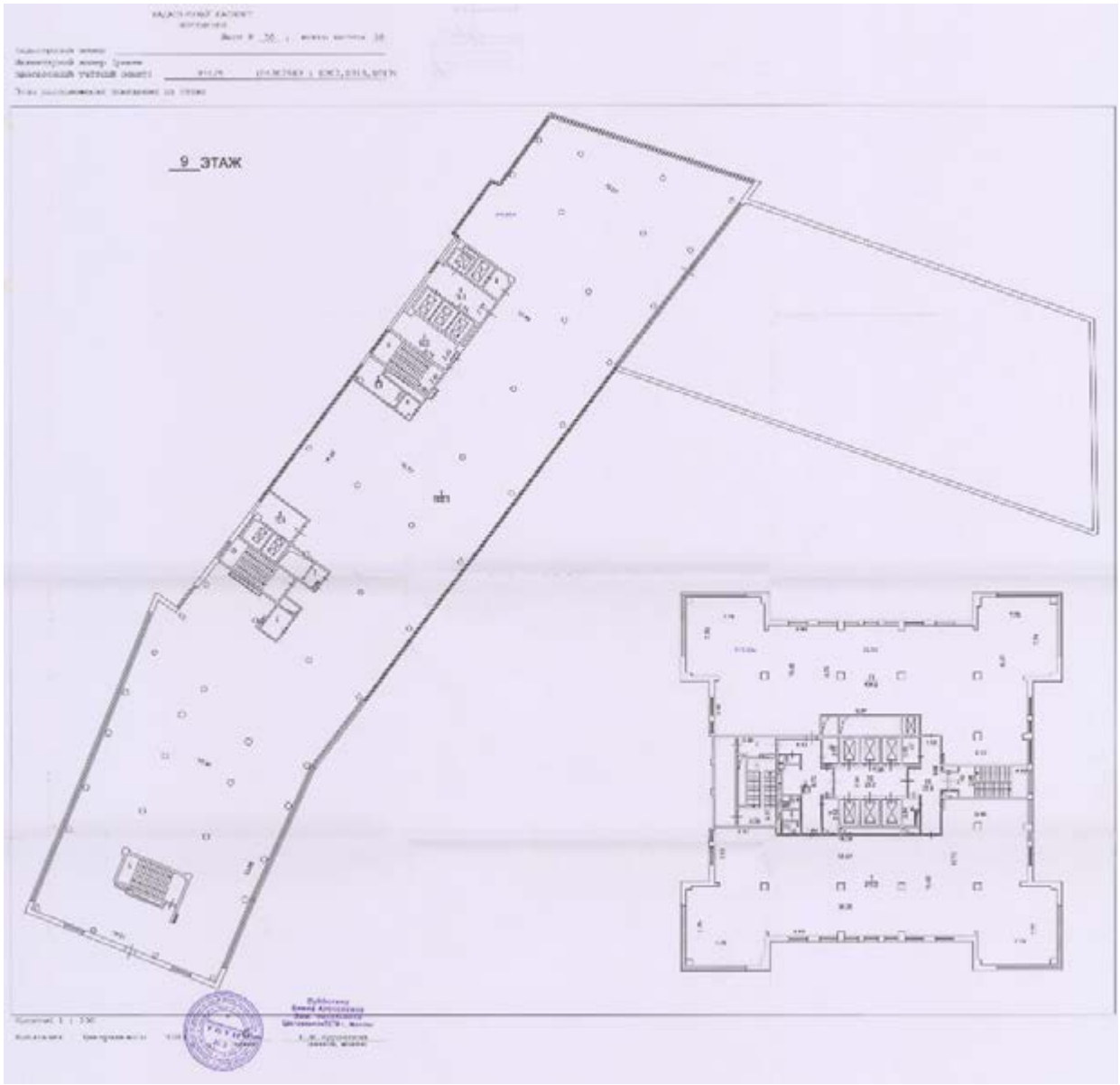
9 ЭТАЖ

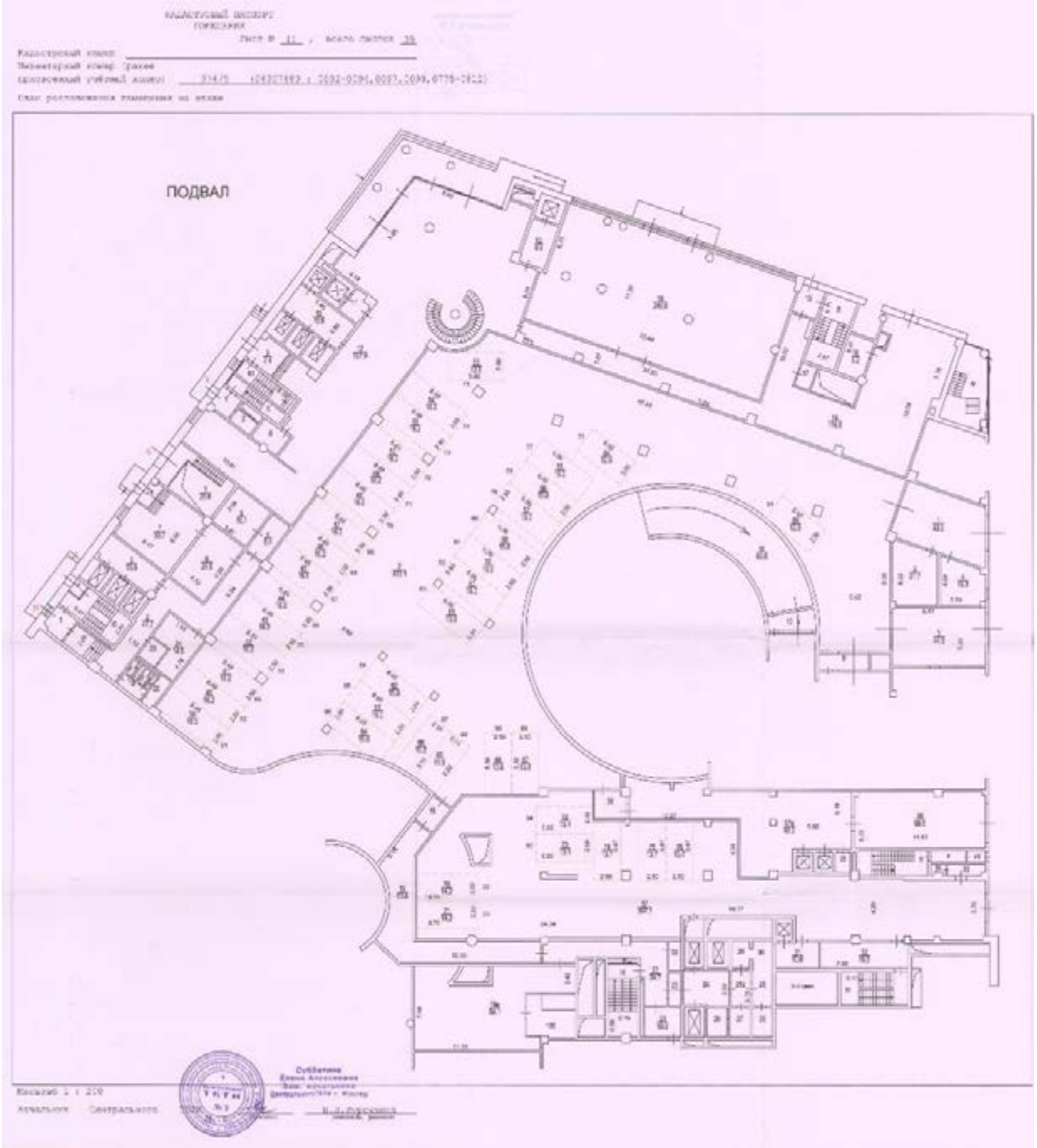
ПОДВАЛ

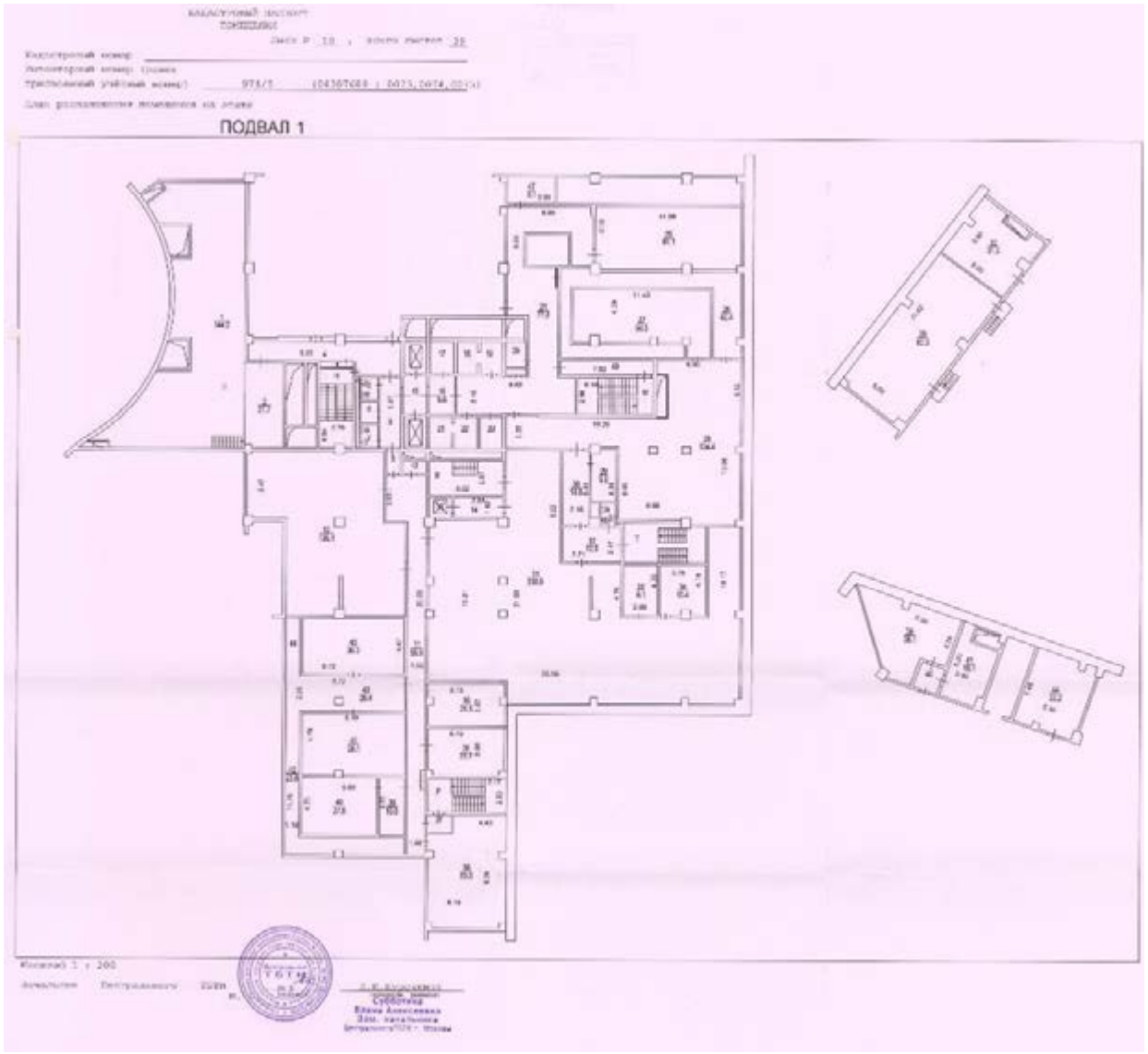
ПОДВАЛ 1

КАДАСТРОВЫЙ ПАСПОРТ
ПОМЕЩЕНИЯ

Лист № 9 , всего листов 39

Кадастровый номер

Инвентарный номер (ранее
присвоенный учётный номер) 974/5 (04307689 : 0082,0083)

План расположения помещения на этаже

ПОДВАЛ 2

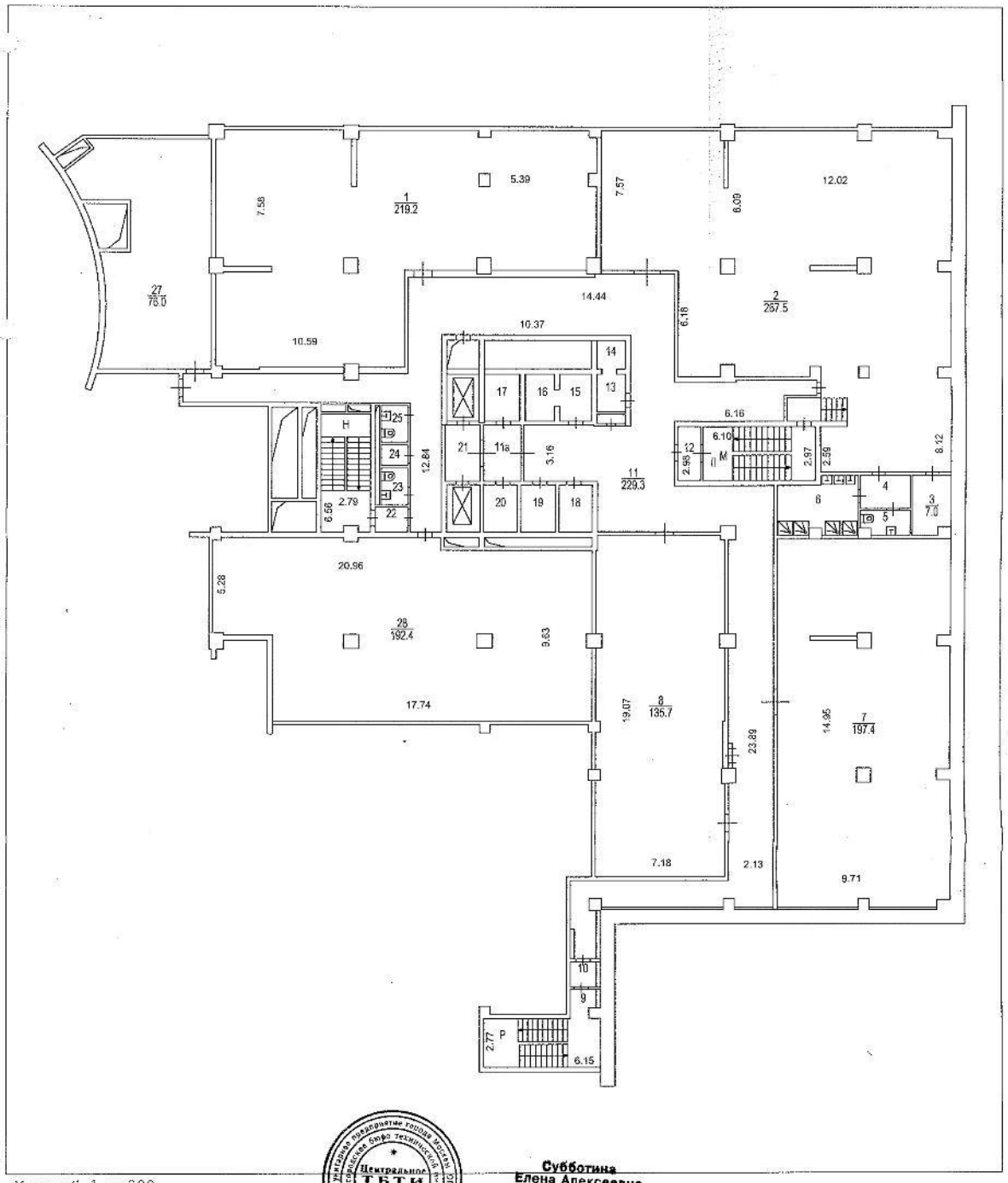

Масштаб 1 : 200

Начальник Центрального ТБТИ М.

Центральное ТБТИ № 3

Субботина
Елена Алексеевна
Зам. начальника
Центрального ТБТИ г. Москвы

(инициалы, фамилия)

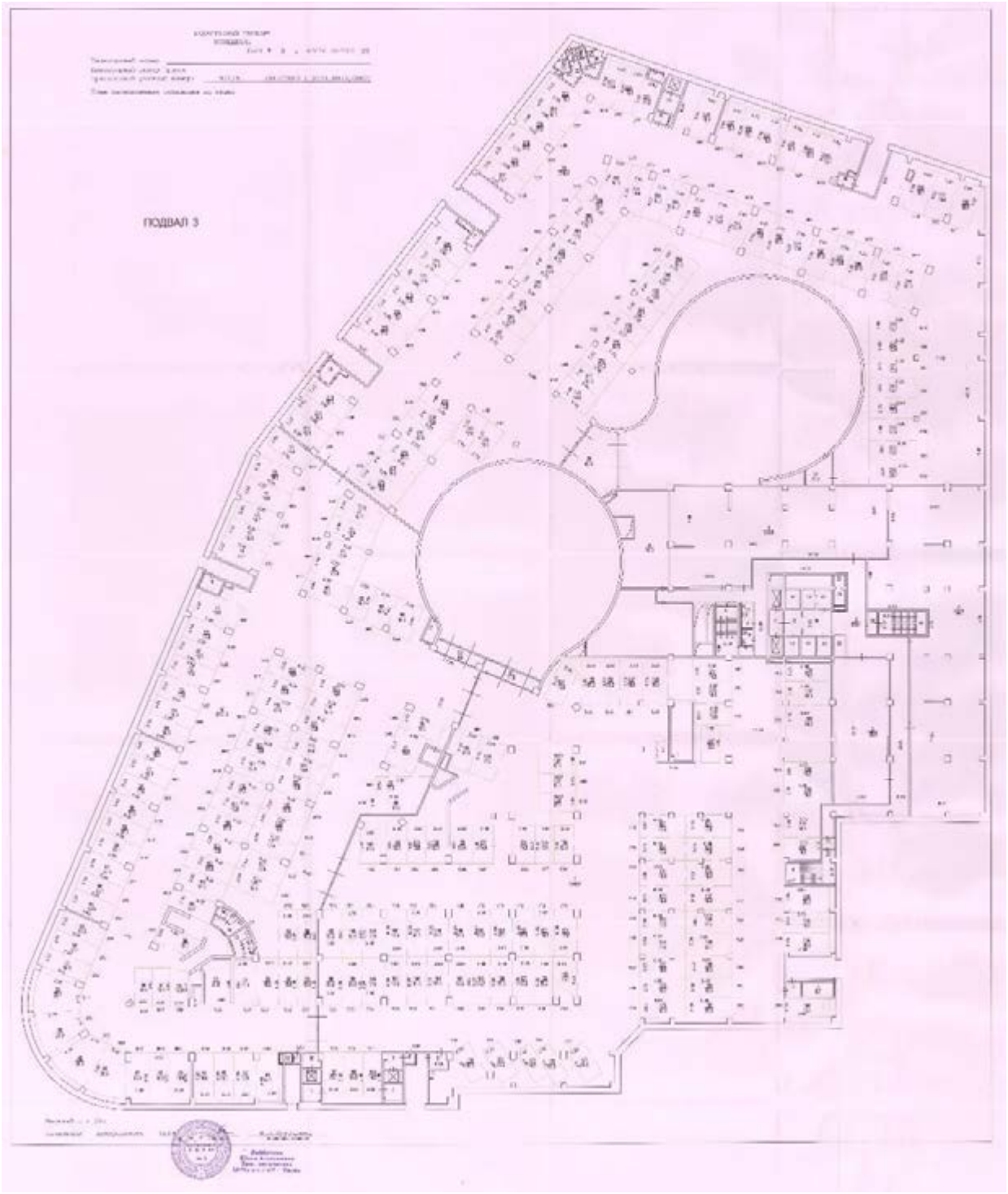
ПОДВАЛ 3

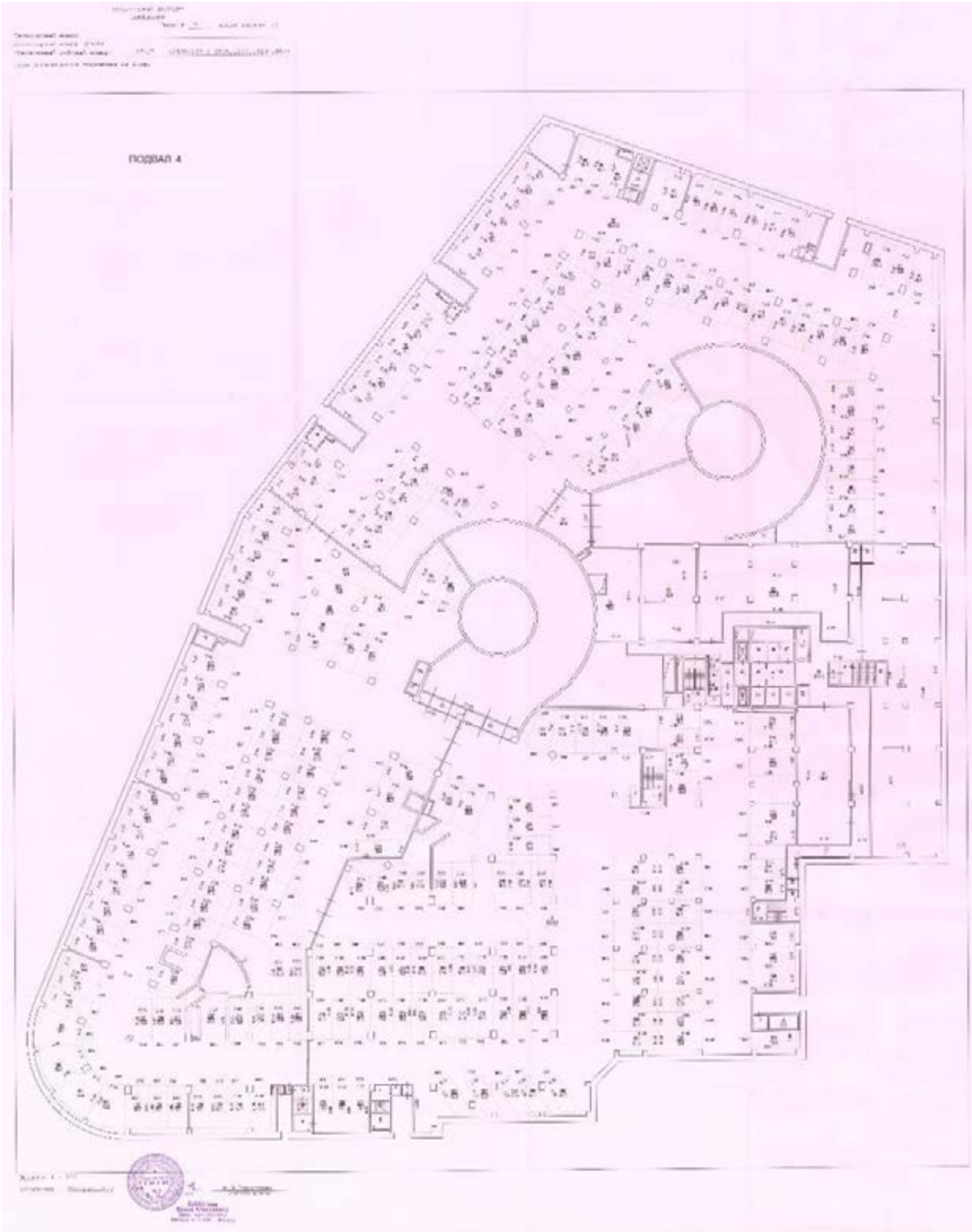
ПОДВАЛ 4

КП.1

КАДАСТРОВЫЙ ПАСПОРТ

помещения

(выписка из государственного кадастра недвижимости)

Лист №	1	Всего листов:	93

"14" августа 2014 г. № 77/501/14-814872	
Кадастровый номер:	77:01:0003040:5098
Номер кадастрового квартала:	77:01:0003040
Характер сведений государственного кадастра недвижимости (статус записи о помещении):	Сведения о помещении носят временный характер. Дата истечения срока действия временного характера - 28.12.2018

Описание объекта недвижимого имущества:

1	Кадастровый номер здания (сооружения), в котором расположено помещение:	
	77:01:0003040:1025	
2	Этаж (этажи), на котором расположено помещение:	
	Подвал № 4, Подвал № 3, Подвал № 2, Подвал № 1, Подвал № 0, Этаж № 1, Этаж № 2, Этаж № 3, Этаж № 4, Этаж № 5, Этаж № 6, Этаж № 7, Этаж № 8, Этаж № 9, Этаж № 10, Этаж № 11, Этаж № 12, Этаж № 13, Этаж № 14, Этаж № 15, Этаж № 16, Этаж № 17, Этаж № 18, Этаж № 19, Этаж № 20, Этаж № 21, Этаж № 22, Этаж № 23, Этаж № 24, Этаж № 25, Этаж № 26, Этаж № 27, технический этаж № 0	
3	Общая площадь помещения: 72226.0	
4	Местоположение: Москва, ул Маши Порываевой, д 34	
5	Назначение:	Нежилое
		(жилое, нежилое)
6	Вид жилого помещения в многоквартирном доме:	—
		(комната, квартира)
7	Кадастровый номер квартиры, в которой расположена комната:	—
8	Кадастровая стоимость (руб.):	24763249796.7
9	Предыдущие кадастровые (условные) номера объекта недвижимого имущества:	77:01:0003040:5008
10	Особые отметки: Перечень помещений: Подвал 4: пом.I ком.1-12,14,15,17,17а,18-20,22-26,28-53,56,57,61-64,68, пом.I б/м 768 ком.69, пом.I б/м 769 ком.70, пом.I б/м 770 ком.71, пом.I б/м 771 ком.72, пом.I б/м 772 ком.73, пом.I б/м 773 ком.74, пом.I б/м 774 ком.75, пом.I б/м 775 ком.76, пом.I б/м 776 ком.77, пом.I б/м 777 ком.78, пом.I б/м 778 ком.79, пом.I б/м 779 ком.80, пом.I б/м 780 ком.81, пом.I б/м 781 ком.82, пом.I б/м 782 ком.83, пом.I б/м 783 ком.84, пом.I б/м 784 ком.85, пом.I б/м 785 ком.86, пом.I б/м 786 ком.87, пом.I б/м 787 ком.88, пом.I б/м 788 ком.89, пом.I б/м 789 ком.90, пом.I б/м 790 ком.91, пом.I б/м 791 ком.92, пом.I б/м 792 ком.93, пом.I б/м 793 ком.94, пом.I б/м 794 ком.95, пом.I б/м 795 ком.96, пом.I б/м 796 ком.97, пом.I б/м 797 ком.98, пом.I б/м 798 ком.99, пом.I б/м 799 ком.100, пом.I б/м 800 ком.101, пом.I б/м 801 ком.102, пом.I б/м 802 ком.103, пом.I б/м 803 ком.104, пом.I б/м 804 ком.105, пом.I б/м 805 ком.106, пом.I б/м 806 ком.107, пом.I б/м 807 ком.108, пом.I б/м 808 ком.109, пом.I б/м 809 ком.110, пом.I б/м 810 ком.111, пом.I б/м 811 ком.112, пом.I б/м 812 ком.113, пом.I б/м 813 ком.114, пом.I б/м 814 ком.115, пом.I б/м 815 ком.116, пом.I б/м 816 ком.117, пом.I б/м 817 ком.118, пом.I б/м 818 ком.119, пом.I б/м 819 ком.120, пом.I б/м 820 ком.121, пом.I б/м 821 ком.122, пом.I б/м 822 ком.123, пом.I б/м 823 ком.124, пом.I б/м 824 ком.125, пом.I б/м 825 ком.126, пом.I б/м 826 ком.127, пом.I б/м 827 ком.128, пом.I б/м 828 ком.129, пом.I б/м 829 ком.130, пом.I б/м 830 ком.131, пом.I б/м 831 ком.132, пом.I б/м 832 ком.133, пом.I б/м 833 ком.134, пом.I б/м 834 ком.135, пом.I б/м 835 ком.136, пом.I б/м 836 ком.137, пом.I б/м 837 ком.138, пом.I б/м 838 ком.139, пом.I б/м 839 ком.140, пом.I б/м 840 ком.141, пом.I б/м 841 ком.142, пом.I б/м 842 ком.143, пом.I б/м 843 ком.144, пом.I б/м 844 ком.145, пом.I б/м 845 ком.146, пом.I б/м 846 ком.147, пом.I б/м 847 ком.148, пом.I б/м 848 ком.149, пом.I б/м 849 ком.150, пом.I б/м 850 ком.151, пом.I б/м 851 ком.152, пом.I б/м 852 ком.153, пом.I б/м 853 ком.154, пом.I б/м 854 ком.155, пом.I б/м 855 ком.156, пом.I б/м 856 ком.157, пом.I	

техник		А. С. Семенов
(полное наименование должности)	(подпись)	(инициалы, фамилия)

М.П.

КП.1

КАДАСТРОВЫЙ ПАСПОРТ

помещения

(выписка из государственного кадастра недвижимости)

Лист №	2	Всего листов:	93

б/м 857 ком.158, пом.I б/м 858 ком.159, пом.I б/м 859 ком.160, пом.I б/м 860 ком.161, пом.I б/м 861 ком.162, пом.I б/м 862 ком.163, пом.I б/м 863 ком.164, пом.I б/м 864 ком.165, пом.I б/м 865 ком.166, пом.I б/м 866 ком.167, пом.I б/м 867 ком.168, пом.I б/м 868 ком.169, пом.I б/м 869 ком.170, пом.I б/м 870 ком.171, пом.I б/м 871 ком.172, пом.I б/м 872 ком.173, пом.I б/м 873 ком.174, пом.I б/м 874 ком.175, пом.I б/м 875 ком.176, пом.I б/м 876 ком.177, пом.I б/м 877 ком.178, пом.I б/м 878 ком.179, пом.I б/м 879 ком.180, пом.I б/м 880 ком.181, пом.I б/м 881 ком.182, пом.I б/м 882 ком.183, пом.I б/м 883 ком.184, пом.I б/м 884 ком.185, пом.I б/м 885 ком.186, пом.I б/м 886 ком.187, пом.I б/м 887 ком.188, пом.I б/м 888 ком.189, пом.I б/м 889 ком.190, пом.I б/м 890 ком.191, пом.I б/м 891 ком.192, пом.I б/м 892 ком.193, пом.I б/м 893 ком.194, пом.I б/м 894 ком.195, пом.I б/м 895 ком.196, пом.I б/м 896 ком.197, пом.I б/м 897 ком.198, пом.I б/м 898 ком.199, пом.I б/м 899 ком.200, пом.I б/м 900 ком.201, пом.I б/м 901 ком.202, пом.I б/м 902 ком.203, пом.I б/м 903 ком.204, пом.I б/м 904 ком.205, пом.I б/м 905 ком.206, пом.I б/м 906 ком.207, пом.I б/м 907 ком.208, пом.I б/м 908 ком.209, пом.I б/м 909 ком.210, пом.I б/м 910 ком.211, пом.I б/м 911 ком.212, пом.I б/м 912 ком.213, пом.I б/м 913 ком.214, пом.I б/м 914 ком.215, пом.I б/м 915 ком.216, пом.I б/м 916 ком.217, пом.I б/м 917 ком.218, пом.I б/м 918 ком.219, пом.I б/м 919 ком.220, пом.I б/м 920 ком.221, пом.I б/м 921 ком.222, пом.I б/м 922 ком.223, пом.I б/м 923 ком.224, пом.I б/м 924 ком.225, пом.I б/м 925 ком.226, пом.I б/м 926 ком.227, пом.I б/м 927 ком.228, пом.I б/м 928 ком.229, пом.I б/м 929 ком.230, пом.I б/м 930 ком.231, пом.I б/м 931 ком.232, пом.I б/м 932 ком.233,пом.I б/м 933 ком.234, пом.I б/м 934 ком.235, пом.I б/м 935 ком.236, пом.I б/м 936 ком.237, пом.I б/м 937 ком.238, пом.I б/м 938 ком.239, пом.I б/м 939 ком.240, пом.I б/м 940 ком.241, пом.I б/м 941 ком.242, пом.I б/м 942 ком.243, пом.I б/м 943 ком.244, пом.I б/м 944 ком.245, пом.I б/м 945 ком.246, пом.I б/м 946 ком.247, пом.I б/м 947 ком.248, пом.I б/м 948 ком.249, пом.I б/м 949 ком.250, пом.I б/м 950 ком.251, пом.I б/м 951 ком.252, пом.I б/м 952 ком.253, пом.I б/м 953 ком.254, пом.I б/м 954 ком.255, пом.I б/м 955 ком.256, пом.I б/м 956 ком.257, пом.I б/м 957 ком.258, пом.I б/м 958 ком.259, пом.I б/м 959 ком.260, пом.I б/м 960 ком.261, пом.I б/м 961 ком.262, пом.I б/м 962ком.263, пом.I б/м 963 ком.264, пом.I б/м 964 ком.265, пом.I б/м 965 ком.266, пом.I б/м 966 ком.267, пом.I б/м 967 ком.268, пом.I б/м 968 ком.269, пом.I б/м 969 ком.270, пом.I б/м 970 ком.271, пом.I б/м 971 ком.272, пом.I б/м 972 ком.273, пом.I б/м 973 ком.274, пом.I б/м 974 ком.275, пом.I б/м 975 ком.276, пом.I б/м 976 ком.277, пом.I б/м 977 ком.278, пом.I б/м 978 ком.279, пом.I б/м 979 ком.280, пом.I б/м 980 ком.281, пом.I б/м 981 ком.282, пом.I б/м 982 ком.283, пом.I б/м 983 ком.284, пом.I б/м 984 ком.285, пом.I б/м 985 ком.286, пом.I б/м 986 ком.287, пом.I б/м 987 ком.288, пом.I б/м 988 ком.289, пом.I б/м 989 ком.290, пом.I б/м 990 ком.291, пом.I б/м 991 ком.292, пом.I б/м 992 ком.293, пом.I б/м 993 ком.294, пом.I б/м 994 ком.295, пом.I б/м 995 ком.296, пом.I б/м 996 ком.297, пом.I б/м 997 ком.298, пом.I б/м 998 ком.299, пом.I б/м 999 ком.300, пом.I б/м 1000 ком.301, пом.I б/м 1001 ком.302, пом.I б/м 1002 ком.303, пом.I б/м 1003 ком.304, пом.I б/м 1004 ком.305, пом.I б/м 1005 ком.306, пом.I б/м 1006 ком.307, пом.I б/м 1007 ком.308, пом.I б/м 1008 ком.309, пом.I б/м 1009 ком.310, пом.I б/м 1010 ком.311, пом.I б/м 1011 ком.312, пом.I б/м 1012 ком.313, пом.I б/м 1013 ком.314, пом.I б/м 1014 ком.315, пом.I б/м 1015 ком.316, пом.I б/м 1016 ком.317, пом.I б/м 1017 ком.318, пом.I б/м 1018 ком.319, Подвал 3: пом.I ком.1-17,19-31,35,39,40, пом.I б/м 524 ком.208, пом.I б/м 525 ком.209, пом.I б/м 526 ком.210, пом.I б/м 527 ком.211,пом.I б/м 528 ком.212, пом.I б/м 529 ком.213, пом.I б/м 530 ком.214, пом.I б/м 531 ком.215, пом.I б/м 532 ком.216, пом.I б/м 533 ком.217, пом.I б/м 534 ком.218, пом.I б/м 535 ком.219, пом.I б/м 536 ком.220, пом.I б/м 537 ком.221, пом.I б/м 538 ком.222, пом.I б/м 539 ком.223, пом.I б/м 540 ком.224, пом.I б/м 541 ком.225, пом.I б/м 542 ком.226, пом.I б/м 543 ком.227, пом.I б/м 544 ком.228, пом.I б/м 545 ком.229, пом.I б/м 546 ком.230, пом.I б/м 547 ком.231, пом.I б/м 548 ком.232, пом.I б/м 549 ком.233, пом.I б/м 550 ком.234, пом.I б/м 551 ком.235, пом.I б/м 552 ком.236, пом.I б/м 553 ком.237, пом.I б/м 554 ком.238, пом.I б/м 555 ком.239, пом.I б/м 556 ком.240, пом.I б/м 557 ком.241, пом.I б/м 558 ком.242, пом.I б/м 559 ком.243, пом.I б/м 560 ком.244, пом.I б/м 561 ком.245, пом.I б/м 562 ком.246, пом.I б/м 563 ком.247, пом.I б/м 564 ком.248, пом.I б/м 565 ком.249, пом.I б/м 566 ком.250, пом.I б/м 567 ком.251, пом.I б/м 568 ком.252, пом.I б/м 569 ком.253, пом.I б/м 570 ком.254, пом.I б/м 571 ком.255, пом.I б/м 572 ком.256, пом.I б/м 573 ком.257, пом.I б/м 574 ком.258, пом.I б/м 575 ком.259, пом.I б/м 576 ком.260, пом.I б/м 577 ком.261, пом.I б/м 578 ком.262, пом.I б/м 579 ком.263, пом.I б/м 580 ком.264, пом.I б/м 581 ком.265, пом.I б/м 582 ком.266, пом.I б/м 583 ком.267, пом.I б/м 584 ком.268, пом.I б/м 585 ком.269, пом.I б/м 586 ком.270, пом.I б/м 587 ком.271, пом.I б/м 588 ком.272, пом.I б/м 589 ком.273, пом.I б/м 590 ком.274, пом.I б/м 591 ком.275, пом.I б/м 592 ком.276, пом.I б/м 593 ком.277, пом.I б/м 594 ком.278, пом.I б/м 595 ком.279, пом.I б/м 596 ком.280, пом.I б/м 597 ком.281, пом.I

техник		А. С. Семенов
(полное наименование должности)	(подпись)	(инициалы, фамилия)

М.П.

КП.1

КАДАСТРОВЫЙ ПАСПОРТ

помещения

(выписка из государственного кадастра недвижимости)

Лист №	3	Всего листов:	93

б/м 598 ком.282, пом.I б/м 599 ком.283, пом.I б/м 600 ком.284, пом.I б/м 601 ком.41, пом.I б/м 602 ком.42, пом.I б/м 603 ком.43, пом.I б/м 604 ком.44, пом.I б/м 605 ком.45, пом.I б/м 606 ком.46, пом.I б/м 607 ком.47, пом.I б/м 608 ком.48, пом.I б/м 609 ком.49, пом.I б/м 610 ком.50, пом.I б/м 611 ком.51, пом.I б/м 612 ком.52, пом.I б/м 613 ком.53, пом.I б/м 614 ком.54, пом.I б/м 615 ком.55, пом.I б/м 616 ком.56, пом.I б/м 617 ком.57, пом.I б/м 618 ком.58, пом.I б/м 619 ком.59, пом.I б/м 620 ком.60, пом.I б/м 621 ком.61, пом.I б/м 622 ком.62, пом.I б/м 623 ком.63, пом.I б/м 624 ком.64, пом.I б/м 625 ком.65, пом.I б/м 626 ком.66, пом.I б/м 627 ком.67, пом.I б/м 628 ком.68, пом.I б/м 629 ком.69, пом.I б/м 630 ком.70, пом.I б/м 631 ком.71, пом.I б/м 632 ком.72, пом.I б/м 633 ком.73, пом.I б/м 634 ком.74, пом.I б/м 635 ком.75, пом.I б/м 636 ком.76, пом.I б/м 637 ком.77, пом.I б/м 638 ком.78, пом.I б/м 639 ком.79, пом.I б/м 640 ком.80, пом.I б/м 641 ком.81, пом.I б/м 642 ком.82, пом.I б/м 643 ком.83, пом.I б/м 644 ком.84, пом.I б/м 645 ком.85, пом.I б/м 646 ьком.86, пом.I б/м 647 ком.87, пом.I б/м 648 ком.88, пом.I б/м 649 ком.89, пом.I б/м 650 ком.90, пом.I б/м 651 ком.91, пом.I б/м 652 ком.92, пом.I б/м 653 ком.93, пом.I б/м 654 ком.94, пом.I б/м 655 ком.95, пом.I б/м 656 ком.96, пом.I б/м 657 ком.97, пом.I б/м 658 ком.98, пом.I б/м 659 ком.99, пом.I б/м 660 ком.100, пом.I б/м 661 ком.101, пом.I б/м 662 ком.102, пом.I б/м 663 ком.103, пом.I б/м 664 ком.104, пом.I б/м 665 ком.105, пом.I б/м 666 ком.106, пом.I б/м 667 ком.107, пом.I б/м 668 ком.108, пом.I б/м 669 ком.109, пом.I б/м 670 ком.110, пом.I б/м 671 ком.111, пом.I б/м 672 ком.112, пом.I б/м 673 ком.113, пом.I б/м 674 ком.114, пом.I б/м 675 ком.115, пом.I б/м 676 ком.116, пом.I б/м 677 ком.117, пом.I б/м 678 ком.118, пом.I б/м 679 ком.119, пом.I б/м 680 ком.120, пом.I б/м 681 ком.121, пом.I б/м 682 ком.122, пом.I б/м 683 ком.123, пом.I б/м 684 ком.124, пом.I б/м 685 ком.125, пом.I б/м 686 ком.126, пом.I б/м 687 ком.127, пом.I б/м 688 ком.128, пом.I б/м 689 ком.129, пом.I б/м 690 ком.130, пом.I б/м 691 ком.131, пом.I б/м 692 ком.132, пом.I б/м 693 ком.133, пом.I б/м 694 ком.134, пом.I б/м 695 ком.135, пом.I б/м 696 ком.136, пом.I б/м 697 ком.137, пом.I б/м 698 ком.138, пом.I б/м 699 ком.139, пом.I б/м 700 ком.140, пом.I б/м 701 ком.141, пом.I б/м 702 ком.142, пом.I б/м 703 ком.143, пом.I б/м 704 ком.144, пом.I б/м 705 ком.145, пом.I б/м 706 ком.146, пом.I б/м 707 ком.147, пом.I б/м 708 ком.148, пом.I б/м 709 ком.149, пом.I б/м 710 ком.150, пом.I б/м 711 ком.151, пом.I б/м 712 ком.152, пом.I б/м 713 ком.153, пом.I б/м 714 ком.154, пом.I б/м 715 ком.155, пом.I б/м 716 ком.156, пом.I б/м 717 ком.157, пом.I б/м 718 ком.158, пом.I б/м 719 ком.159, пом.I б/м 720 ком.160, пом.I б/м 721 ком.161, пом.I б/м 722 ком.162, пом.I б/м 723 ком.163, пом.I б/м 724 ком.164, пом.I б/м 725 ком.165, пом.I б/м 726 ком.166, пом.I б/м 727 ком.167, пом.I б/м 728 ком.168, пом.I б/м 729 ком.169, пом.I б/м 730 ком.170, пом.I б/м 731 ком.171, пом.I б/м 732 ком.172, пом.I б/м 733 ком.173, пом.I б/м 734 ком.174, пом.I б/м 735 ком.175, пом.I б/м 736 ком.176, пом.I б/м 737 ком.177, пом.I б/м 738 ком.178, пом.I б/м 739 ком.179, пом.I б/м 740 ком.180, пом.I б/м 741 ком.181, пом.I б/м 742 ком.182, пом.I б/м 743 ком.183, пом.I б/м 744 ком.184, пом.I б/м 745 ком.185, пом.I б/м 746 ком.186, пом.I б/м 747 ком.187, пом.I б/м 748 ком.188, пом.I б/м 749 ком.189, пом.I б/м 750 ком.190, пом.I б/м 751 ком.191, пом.I б/м 752 ком.192, пом.I б/м 753 ком.193, пом.I б/м 754 ком.194, пом.I б/м 755 ком.195, пом.I б/м 756 ком.196, пом.I б/м 757 ком.197, пом.I б/м 758 ком.198, пом.I б/м 759 ком.199, пом.I б/м 760 ком.200, пом.I б/м 761 ком.201, пом.I б/м 762 ком.202, пом.I б/м 763 ком.203, пом.I б/м 764 ком.204, пом.I б/м 765 ком.205, пом.I б/м 766 ком.206, пом.I б/м 767 ком.207, пом.II ком.1-5, 7-25. Подвал 2: пом.II ком.1-11,11а,12-25,27,28, Подвал 1: пом.I ком.29,30,39-41,44, пом.II ком.1,2,4-45,47-49, Подвал: пом. III ком. 1-7,7а,8-16,16а,17-24, пом.IV ком.1, пом.V ком.1,2, пом.VIII ком. 1-5,9-10,15,18,19,19а,19б,20-25,25а,26-37,37а,38, пом.VIII б/м 61 ком.39, пом.VIII б/м 62 ком.40, пом.VIII б/м 63 ком.41, пом.VIII б/м 64 ком.42, пом.VIII б/м 65 ком.43, пом.VIII б/м 66 ком.44, пом.VIII б/м 67 ком.45, пом.VIII б/м 68 ком.46, пом.VIII б/м 69 ком.47, пом.VIII б/м 70 ком.48, пом.VIII б/м 71 ком.49, пом.VIII б/м 72 ком.50, пом.VIII б/м 73 ком.51, пом.VIII б/м 74 ком.52, пом.VIII б/м 75 ком.53, пом.VIII б/м 76 ком.54, пом.VIII б/м 77 ком.55, пом.VIII б/м 78 ком.56, пом.VIII б/м 79 ком.57, пом.VIII б/м 80 ком.58, пом.VIII б/м 81 ком.59, пом.VIII б/м 82 ком.60, пом.VIII б/м 83 ком.61, пом.VIII б/м 84 ком.62, пом.VIII б/м 85 ком.63, пом.VIII б/м 86 ком.64, пом.VIII б/м 87 ком.65, пом.VIII б/м 88 ком.66, пом.VIII б/м 89 ком.67, пом.VIII б/м 90 ком.68, пом.VIII б/м 91 ком.69, пом.VIII б/м 92 ком.70, пом.VIII б/м 93 ком.71, пом.VIII б/м 94 ком.72, пом.VIII б/м 95 ком.73, пом.VIII б/м 96 ком.74, пом.VIII б/м 97 ком.75, пом.VIII б/м 98 ком.76. Этаж 1: пом.I ком.2а,60-85, пом.II ком.1-4,4а,5,5а,6,6а,7-51,51а,51б, пом.II б/м 1 ком.52, пом.II б/м 2 ком.53, пом.II б/м 3 ком.54, пом.II б/м 4 ком.55, пом.II б/м 5 ком.56, пом.II б/м 6 ком.57, пом.II б/м 7 ком.58, пом.II б/м 8 ком.59, пом.II б/м 9 ком.60, пом.II б/м 10 ком.61, пом.II б/м 11 ком.62, пом.II б/м 12 ком.63, пом.II б/м 13 ком.64, пом.II б/м 14 ком.65, пом.II б/м 15 ком.66, пом.II б/м 16 ком.67, пом.II б/м 17 ком.68, пом.II б/м 18 ком.69, пом.II б/м 19 ком.70, пом.II б/м 20 ком.71, пом.II б/м 21

техник		А. С. Семенов
(полное наименование должности)	(подпись)	(инициалы, фамилия)

М.П.

КП.1

КАДАСТРОВЫЙ ПАСПОРТ

помещения

(выписка из государственного кадастра недвижимости)

Лист №	4	Всего листов:	93

	ком.72, пом.II б/м 22 ком.73, пом.II б/м 23 ком.74, пом.II б/м 24 ком.75, пом.II б/м 25 ком.76, пом.II б/м 26 ком.77, пом.II б/м 27 ком.78, пом.II б/м 28 ком.79, пом.II б/м 29 ком.80, пом.II б/м 30 ком.81, пом.II б/м 31 ком.82, пом.II б/м 32 ком.83, пом.II б/м 33 ком.84, пом.II б/м 34 ком.85, пом.II б/м 35 ком.86, пом.II б/м 36 ком.87, пом.II б/м 37 ком.88, пом.II б/м 38 ком.89, пом.II б/м 39 ком.90, пом.II б/м 40 ком.91, пом.II б/м 41 ком.92, пом.II б/м 42 ком.93, пом.II б/м 43 ком.94, пом.II б/м 44 ком.95, пом.II б/м 45 ком.96, пом.II б/м 46 ком.97, пом.II б/м 47 ком.98, пом.II б/м 48 ком.99, пом.II б/м 49 ком.100, пом.II б/м 50 ком.101, пом.II б/м 51 ком.102, пом.II б/м 52 ком.103, пом.II б/м 53 ком.104, пом.II б/м 54 ком.105, пом.II б/м 55 ком.106, пом.II б/м 56 ком.107, пом.II б/м 57 ком.108, пом.II б/м 58 ком.109, пом.II б/м 59 ком.110, пом.II б/м 60 ком.111, пом.III ком.1, Этаж 2: пом.I ком. 1-11, пом.II ком. 1-3,14,16-27,31, Этаж 3: пом.I ком.1-11, пом.II ком.1-14, Этаж 4: пом.I ком.1-11, пом.II ком.1-14, Этаж 5: пом.I ком.1-11, пом.II ком.1-14, Этаж 6: пом.I ком.1-11, пом.II ком.1-14, Этаж 7: пом.I ком.1-11, пом.II ком.1-14, Этаж 8: пом.I ком.1-9, пом.II ком.1-14, пом. V ком.1, Этаж 9: пом.I ком.1-9, пом.II ком.1-14, Этаж 10: пом.I ком.1-8, пом.II ком.1-14, Этаж 11: пом.I ком.1, пом.II ком.1-14, пом.IV ком.1-3, Этаж 12: пом.II ком.1-14, Этаж 13: пом.II ком.1-14, Этаж 14: пом.II ком.1-12, Этаж 15: пом.II ком.1-14, Этаж 16: пом.II ком.1-14, Этаж 17: пом.II ком.1-14, Этаж 18: пом.II ком.1-16, Этаж 19: пом.II ком.1-15, Этаж 20: пом.II ком.1-16, Этаж 21: пом.II ком.1-14, Этаж 22: пом.II ком.1-13, Этаж 23: пом.II ком.1-14, Этаж 24: пом.II ком.1-14, Этаж 25: пом.II ком.1-14, Этаж 26: пом.II ком.1-14, Этаж 27: пом.II ком.1-14, Технический этаж: пом.II ком.1-10, Подвал 4: ком. М,Н,Р, Подвал 3: ком. М,Н,Р, Подвал 2: ком. М,Н,Р, Подвал 1: ком. М,Н,И,Р,Т, Подвал: ком. К,К1,Л,М,Н,Ф,Ю,Я,я,я1, Этаж 1: ком. И,К,Л,М,Н,Р,Т,Ф,Ю,Я, Этаж 2: ком. Л,М,Н,Н1,н2,н3,Ю,Х,Я, Этаж 3: ком. Л,М,Н,Ю,Х,Я, Этаж 4: ком. Л,М,Н,Ю,Х,Я, Этаж 5: ком. Л,М,Н,Ю,Х, Этаж 6: ком. Л,М,Н,Ю,Х, Этаж 7: ком. Л,М,Н,Ю,Х, Этаж 8: ком. М,Н,Ю,Х, Этаж 9: ком. Б,М,Н,Ю,Х, Этаж 10: ком. Б,М,Н,Ю,Х, Этаж 11: ком. Б,М,Н,Х, Этаж 12: ком. М,Н, Этаж 13: ком. М,Н, Этаж 14: ком. М,Н, Этаж 15: ком. М,Н, Этаж 16: ком. М,Н, Этаж 17: ком. М,Н, Этаж 18: ком. М,Н, Этаж 19: ком. М,Н, Этаж 20: ком. М,Н, Этаж 21: ком. М,Н,Н1, Этаж 22: ком. М,Н, Этаж 23: ком. М,Н, Этаж 24: ком. М,Н, Этаж 25: ком. М,Н, Этаж 26: ком. М,Н, Этаж 27: ком. М,Н, Технический этаж: ком. М,Н.
11	Наименование органа кадастрового учета: Филиал ФГБУ "ФКП Росреестра" по Москве

техник		А. С. Семенов
(полное наименование должности)	(подпись)	(инициалы, фамилия)

М.П.

КП.2

КАДАСТРОВЫЙ ПАСПОРТ

помещения

(выписка из государственного кадастра недвижимости)

Лист №	23	Всего листов:	93

"14" августа 2014 г. № 77/501/14-814872

Кадастровый номер: 77:01:0003040:5098

План расположения помещения на этаже Подвал № 0:

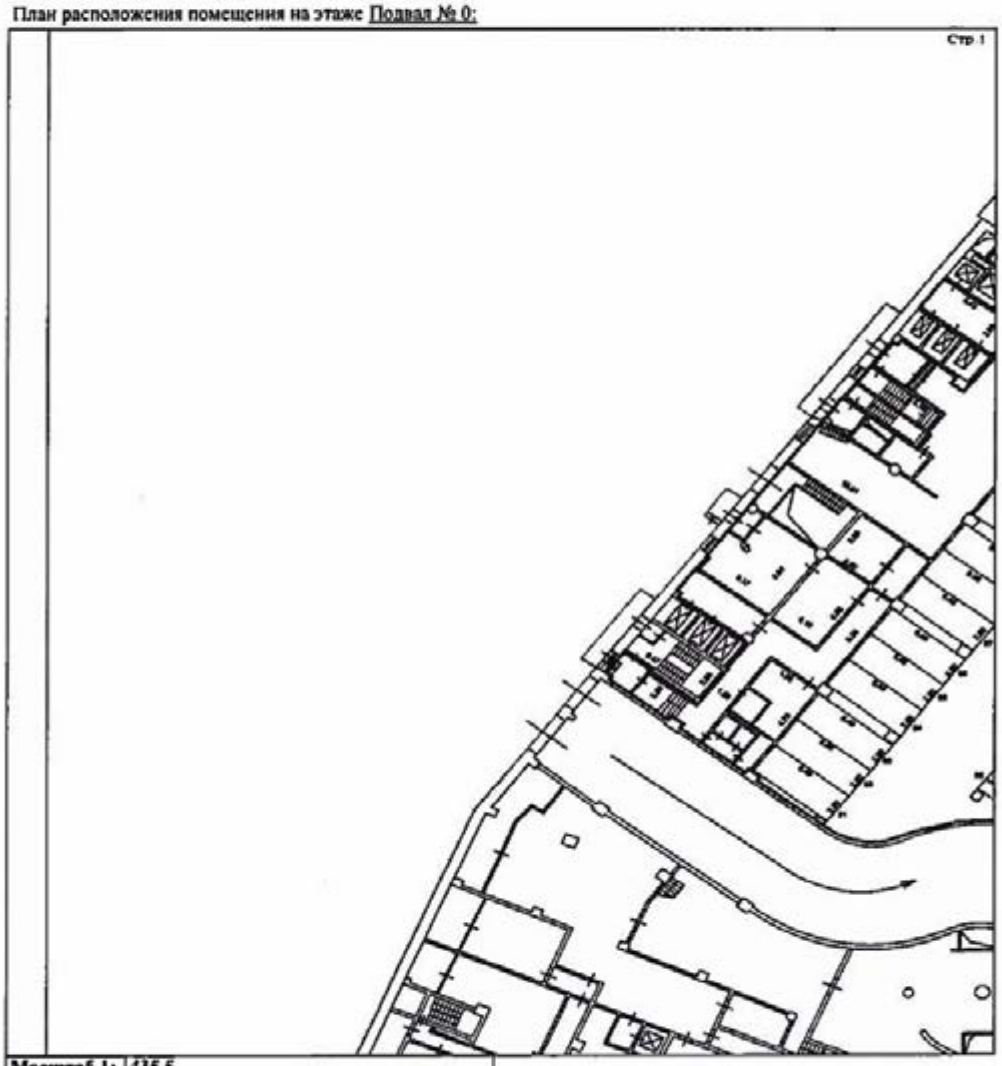

Масштаб 1: 435,5

техник		А. С. Семенов
(полное наименование должности)	(подпись)	(инициалы, фамилия)

М.П.

КП.2

КАДАСТРОВЫЙ ПАСПОРТ

помещения

(выписка из государственного кадастра недвижимости)

Лист №	24	Всего листов:	93

"14" августа 2014 г. № 77/501/14-814872	
Кадастровый номер:	77:01:0003040:5098

План расположения помещения на этаже Подвал № 0:

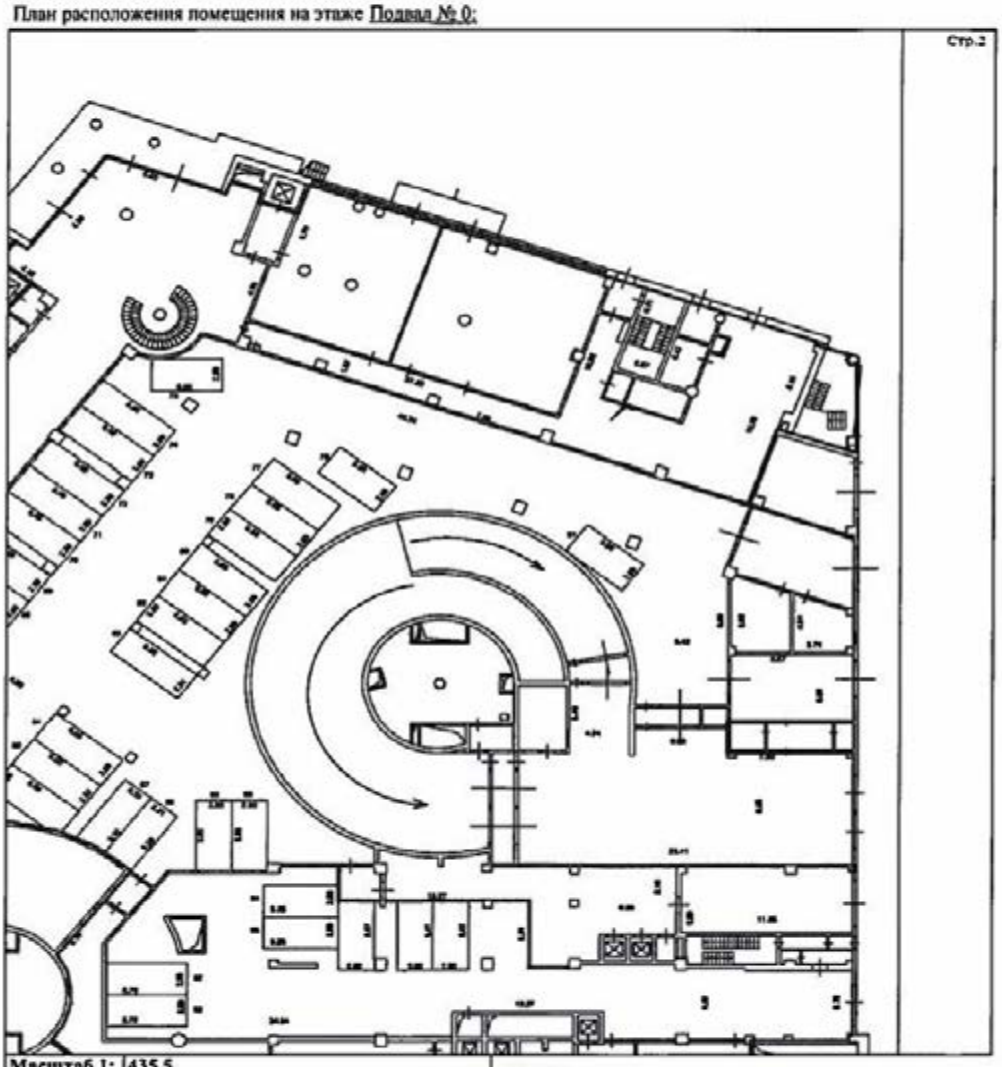

Масштаб 1: 435,5

техник		А. С. Семенов
(полное наименование должности)	(подпись)	(инициалы, фамилия)

М.П.

КП.2

КАДАСТРОВЫЙ ПАСПОРТ

помещения

(выписка из государственного кадастра недвижимости)

Лист №	25	Всего листов:	93

"14" августа 2014 г. № 77/501/14-814872	
Кадастровый номер:	77:01:0003040:5098

План расположения помещения на этаже Подвал № 0:

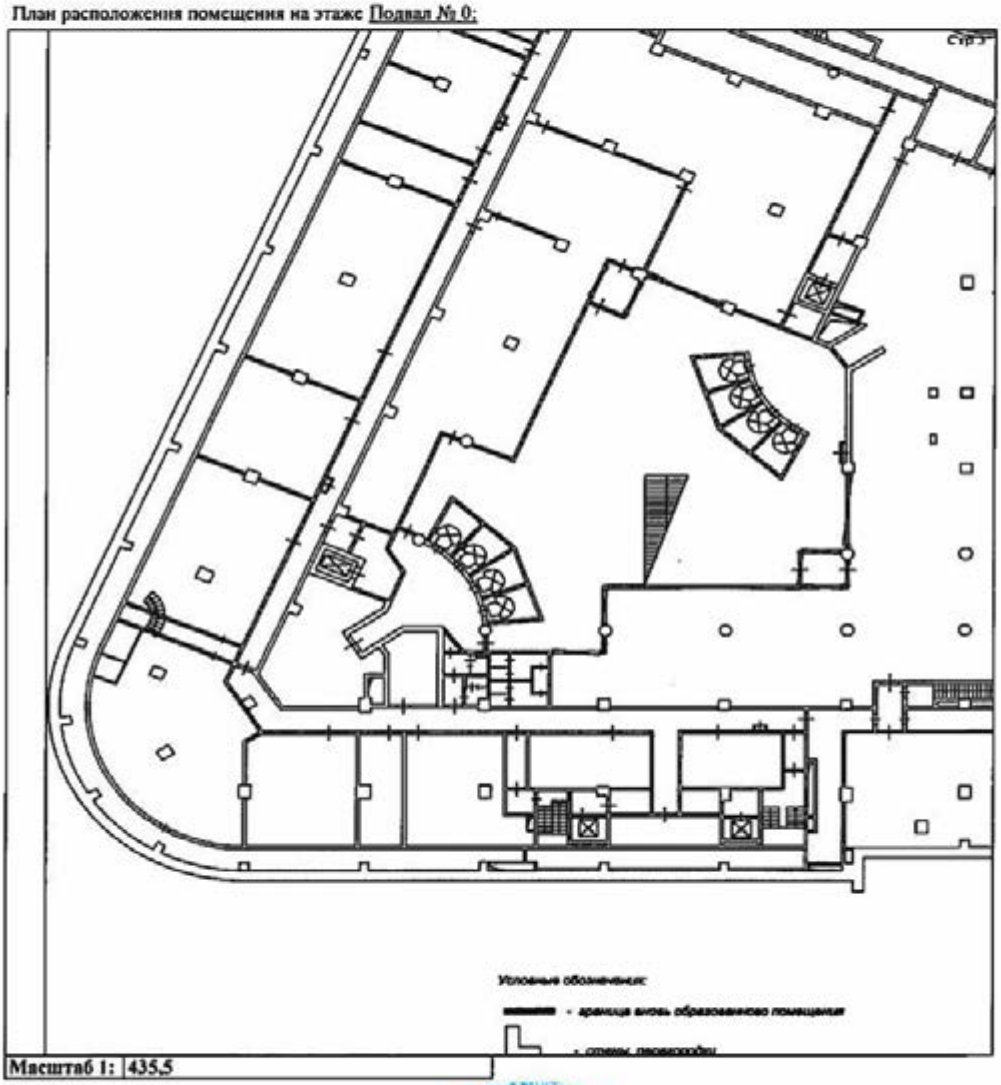

Масштаб 1:	435,5

техник		А. С. Семенов
(полное наименование должности)	(подпись)	(инициалы, фамилия)

М.П.

КП.2

КАДАСТРОВЫЙ ПАСПОРТ

помещения

(выписка из государственного кадастра недвижимости)

Лист №	26	Всего листов:	93

"14" августа 2014 г. № 77/501/14-814872	
Кадастровый номер:	77:01:0003040:5098

План расположения помещения на этаже Подвал № 0:

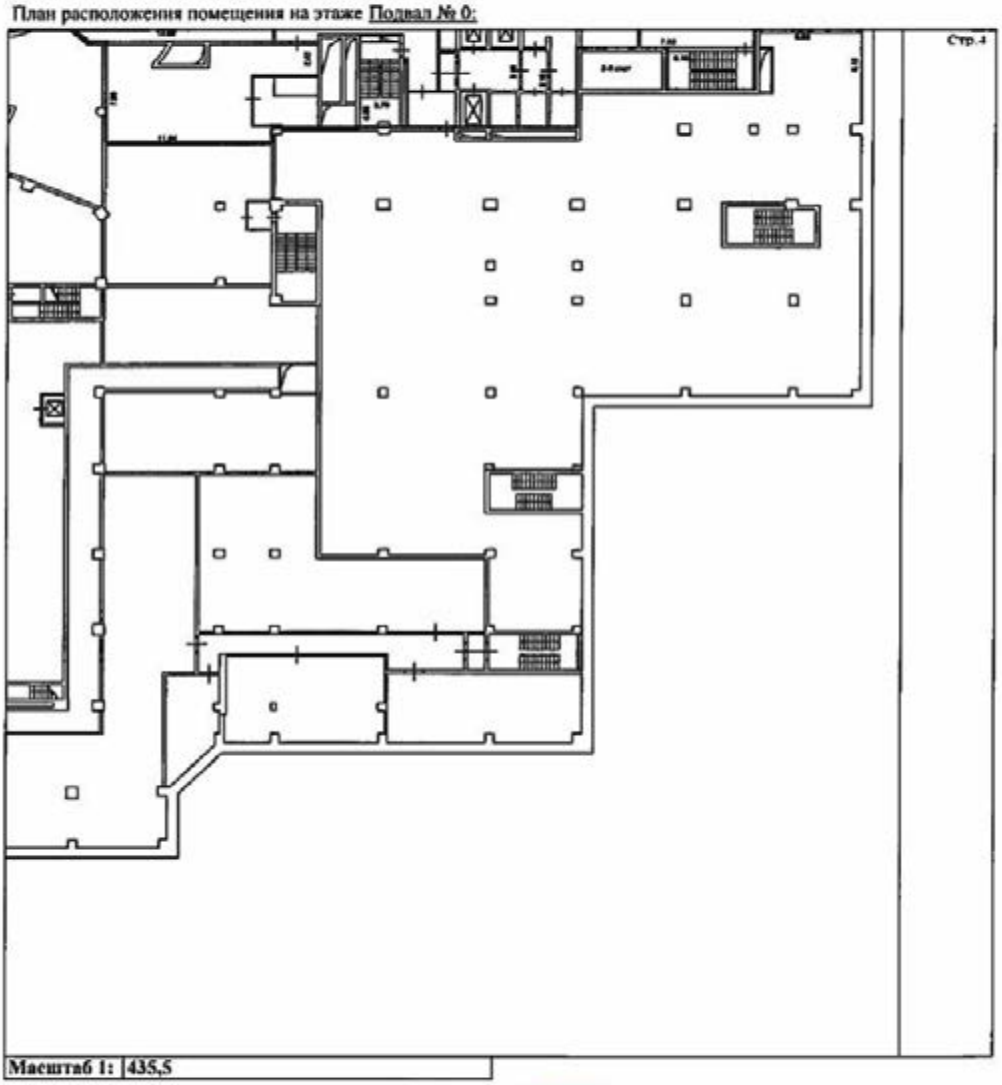

Масштаб 1: 435,5

техник		А. С. Семенов
(полное наименование должности)	(подпись)	(инициалы, фамилия)

М.П.

КП.2

КАДАСТРОВЫЙ ПАСПОРТ

помещения

(выписка из государственного кадастра недвижимости)

Лист №	22	Всего листов:	93

"14" августа 2014 г. № 77/501/14-814872	
Кадастровый номер:	77:01:0003040:5098

План расположения помещения на этаже Подвал № 0:

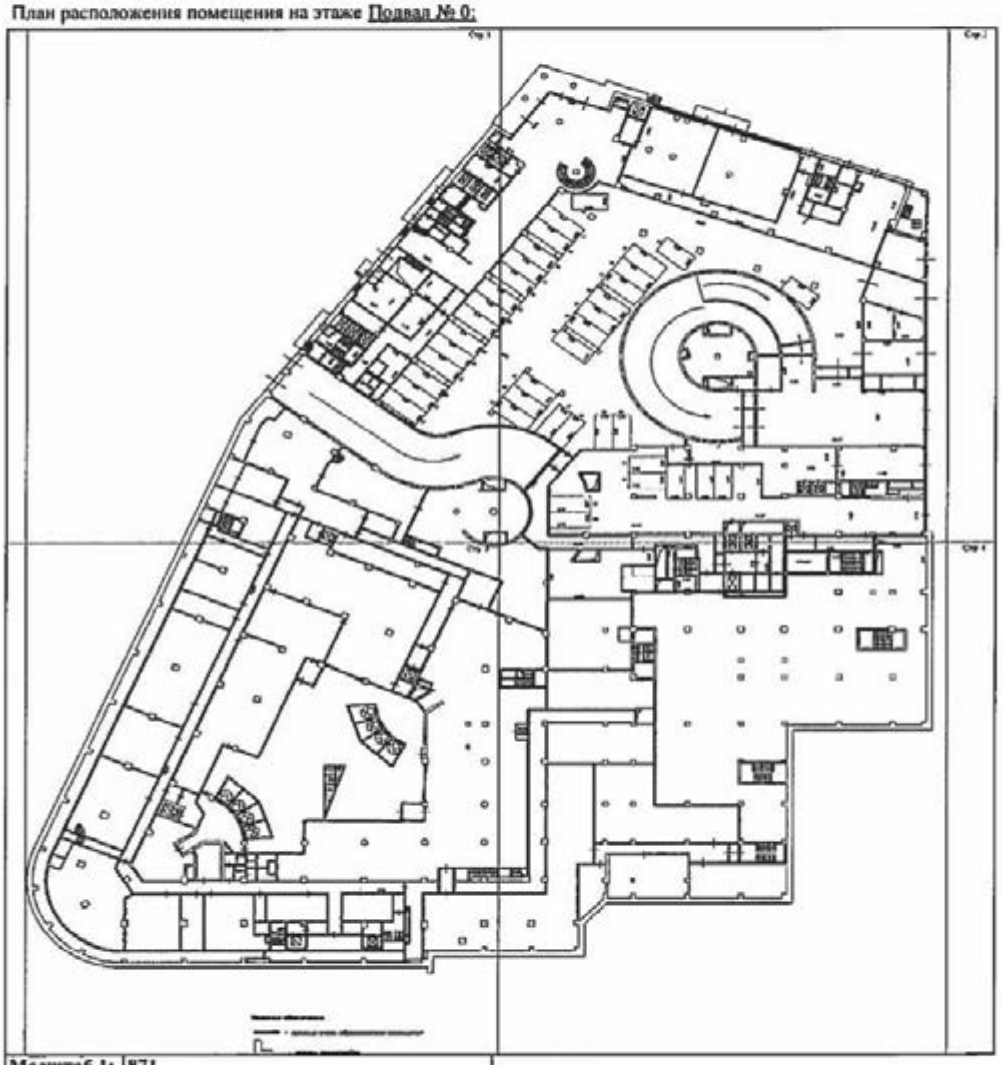

Масштаб 1:	871

техник		А. С. Семенов
(полное наименование должности)	(подпись)	(инициалы, фамилия)

М.П.

КП.2

КАДАСТРОВЫЙ ПАСПОРТ

помещения

(выписка из государственного кадастра недвижимости)

Лист №	5	Всего листов:	93

"14" августа 2014 г. № 77/501/14-814872

Кадастровый номер: 77:01:0003040:5098

План расположения помещения на этаже технический этаж № 0:

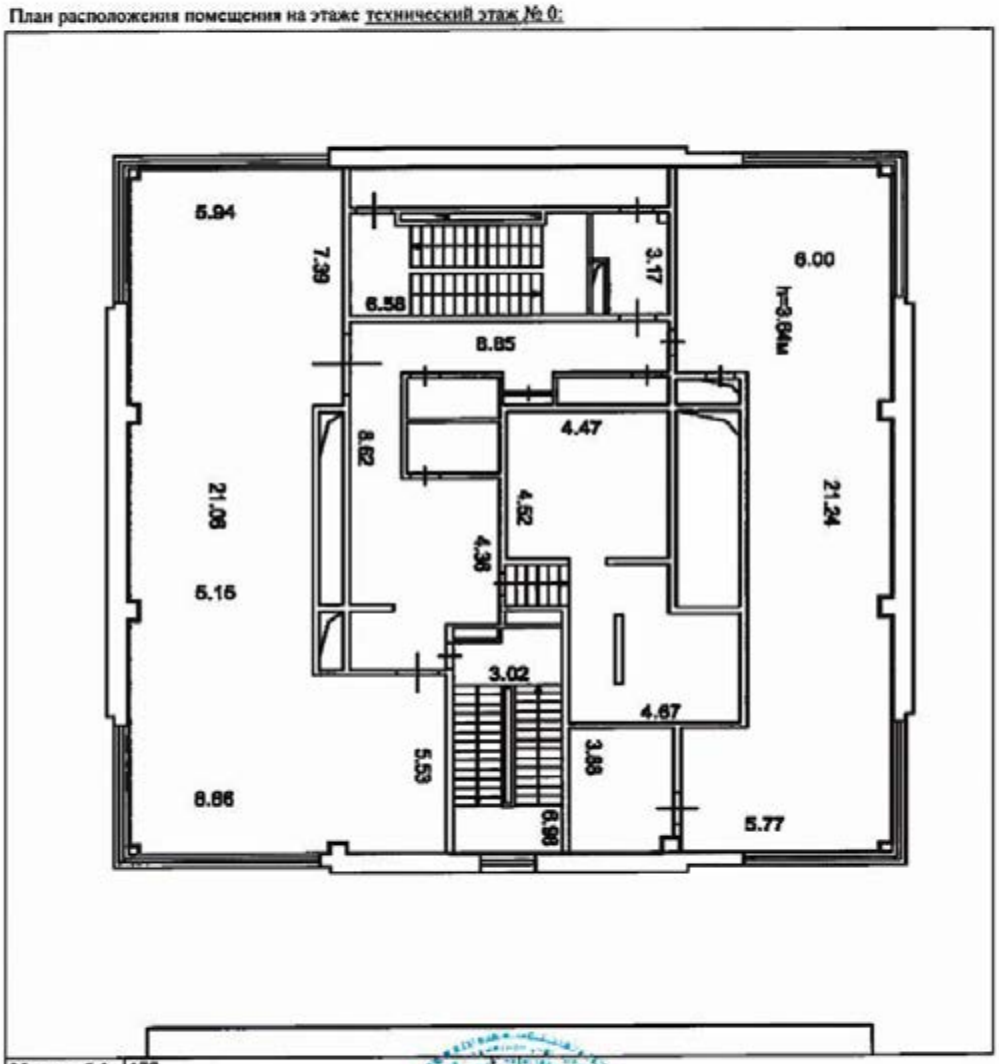

Масштаб 1: 177

техник		А. С. Семенов
(полное наименование должности)	(подпись)	(инициалы, фамилия)

М.П.

КП.2

КАДАСТРОВЫЙ ПАСПОРТ

помещения

(выписка из государственного кадастра недвижимости)

Лист №	6	Всего листов:	93

"14" августа 2014 г. № 77/501/14-814872	
Кадастровый номер:	77:01:0003040:5098

План расположения помещения на этаже Подвал № 4:

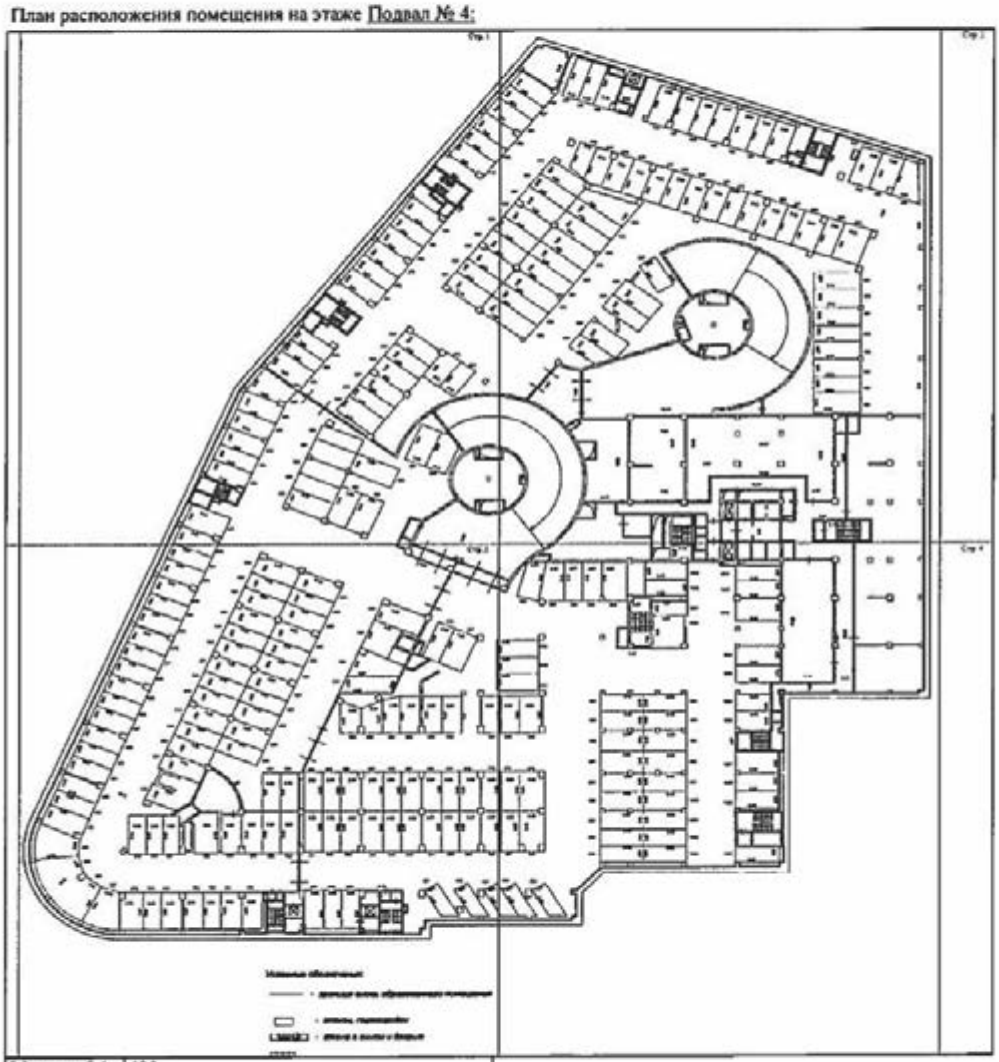

Масштаб 1: 629

техник		А. С. Семенов
(полное наименование должности)	(подпись)	(инициалы, фамилия)

М.П.

КП.2

КАДАСТРОВЫЙ ПАСПОРТ

помещения

(выписка из государственного кадастра недвижимости)

Лист №	7	Всего листов:	93

"14" августа 2014 г. № 77/501/14-814872	
Кадастровый номер:	77:01:0003040:5098

План расположения помещения на этаже Подвал № 4:

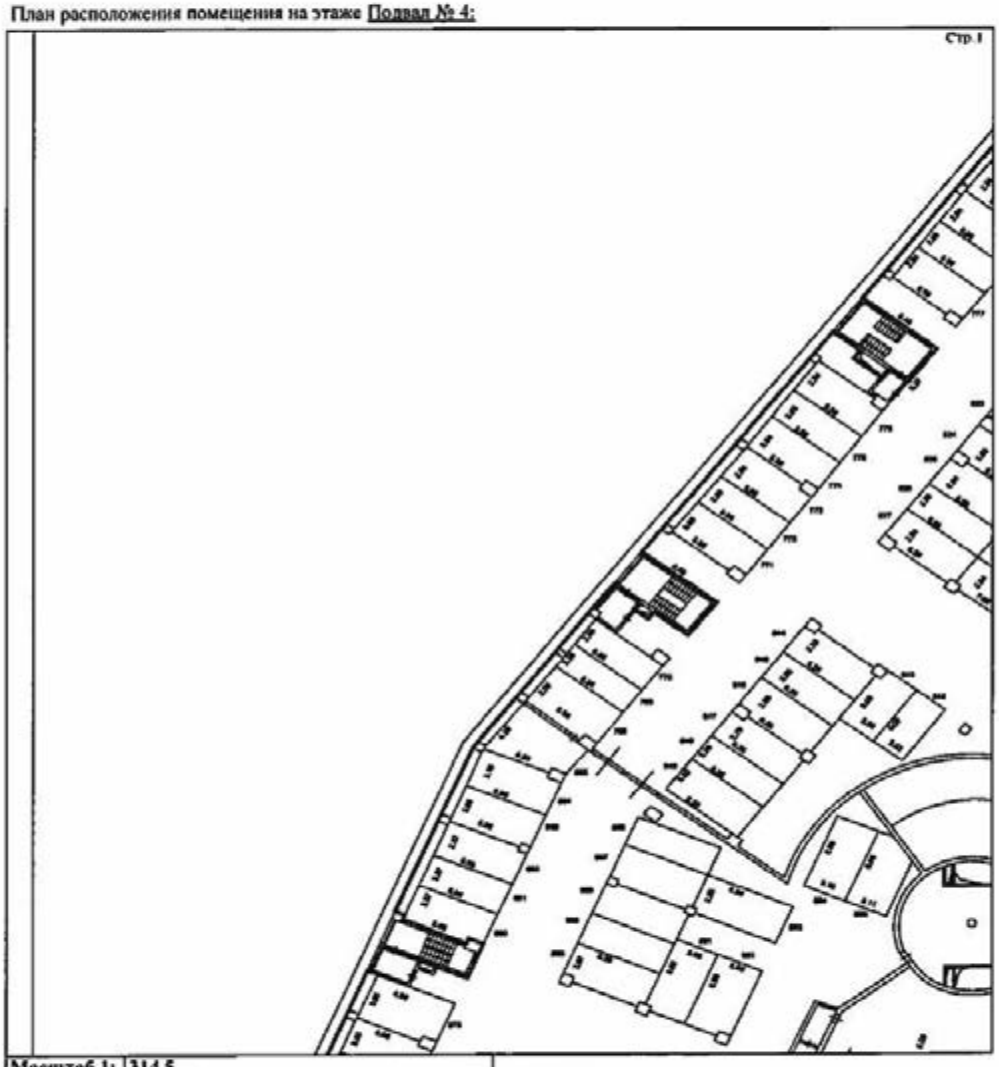

Масштаб 1: 314,5

техник		А. С. Семенов
(полное наименование должности)	(подпись)	(инициалы, фамилия)

М.П.

КП.2

КАДАСТРОВЫЙ ПАСПОРТ

помещения

(выписка из государственного кадастра недвижимости)

Лист №	8	Всего листов:	93

"14" августа 2014 г. № 77/501/14-814872	
Кадастровый номер:	77:01:0003040:5098

План расположения помещения на этаже Подвал № 4:

Стр.2

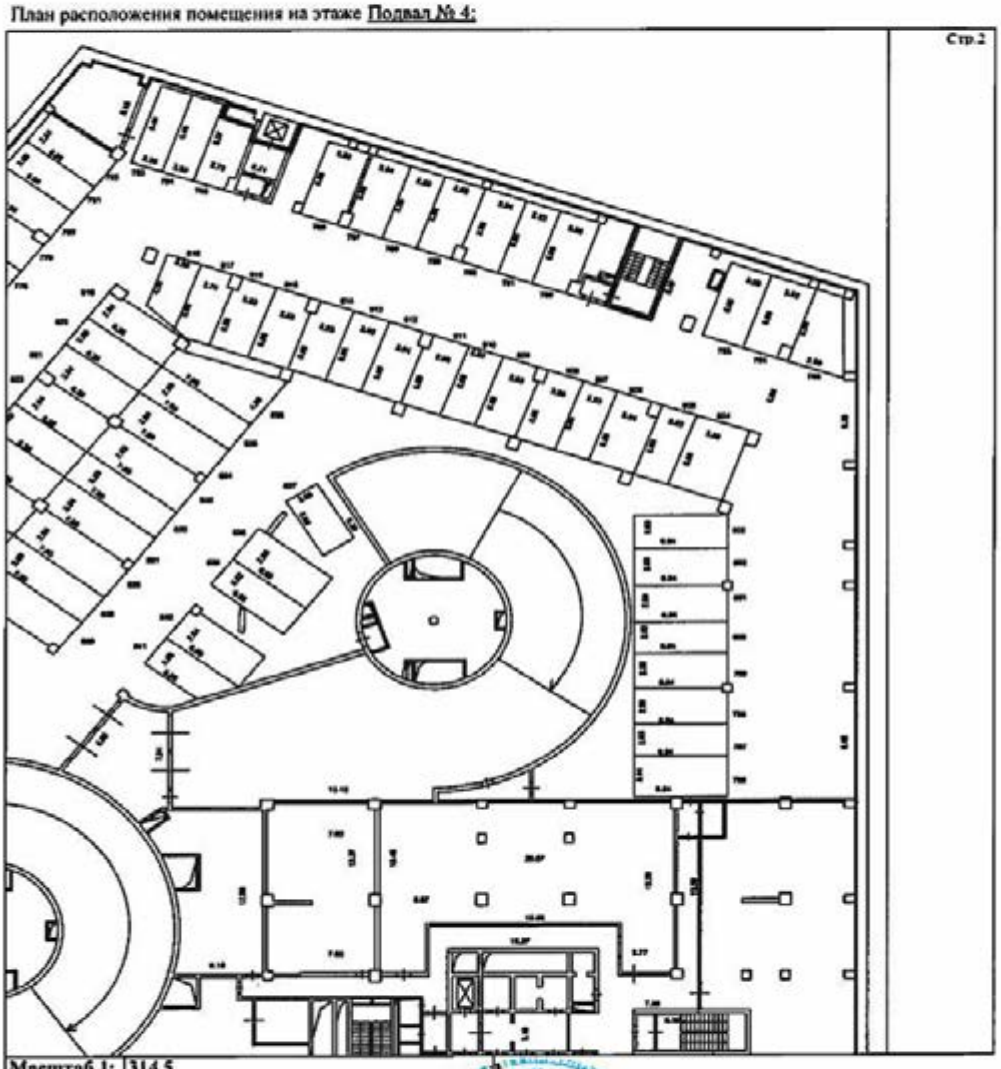

Масштаб 1: 314,5

техник		А. С. Семенов
(полное наименование должности)	(подпись)	(инициалы, фамилия)

М.П.

КП.2

КАДАСТРОВЫЙ ПАСПОРТ

помещения

(выписка из государственного кадастра недвижимости)

Лист №	9	Всего листов:	93

"14" августа 2014 г. № 77/501/14-814872

Кадастровый номер: 77:01:0003040:5098

План расположения помещения на этаже Подвал № 4:



Масштаб 1: 314,5

техник		А. С. Семенов
(полное наименование должности)	(подпись)	(инициалы, фамилия)

М.П.

КП.2

КАДАСТРОВЫЙ ПАСПОРТ

помещения

(выписка из государственного кадастра недвижимости)

Лист №	10	Всего листов:	93

"14" августа 2014 г. № 77/501/14-814872

Кадастровый номер: 77:01:0003040:5098

План расположения помещения на этаже Подвал № 4:

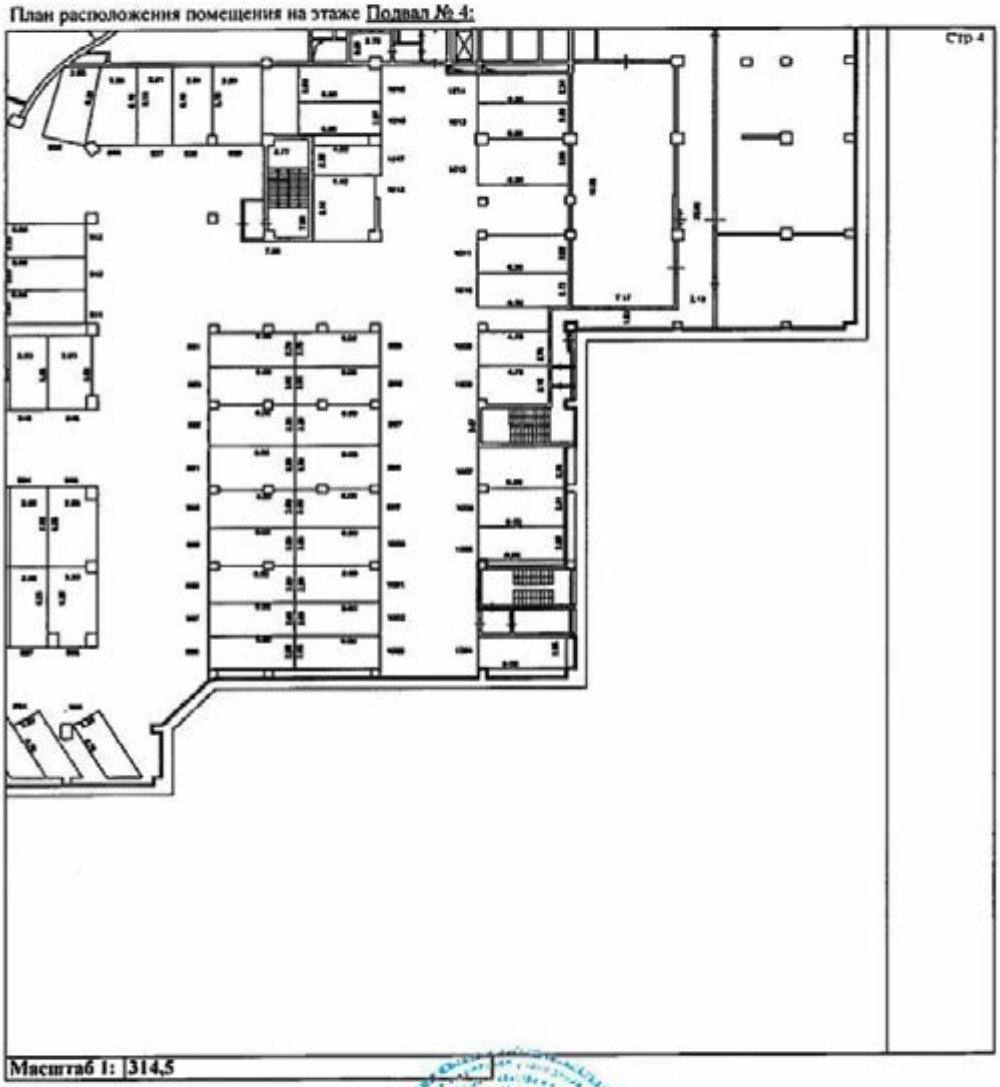

Масштаб 1: 314,5

техник		А. С. Семенов
(полное наименование должности)	(подпись)	(инициалы, фамилия)

М.П.

КП.2

КАДАСТРОВЫЙ ПАСПОРТ

помещения

(выписка из государственного кадастра недвижимости)

Лист №	11	Всего листов:	93

"14" августа 2014 г. № 77/501/14-814872	
Кадастровый номер:	77:01:0003040:5098

План расположения помещения на этаже Подвал № 3:

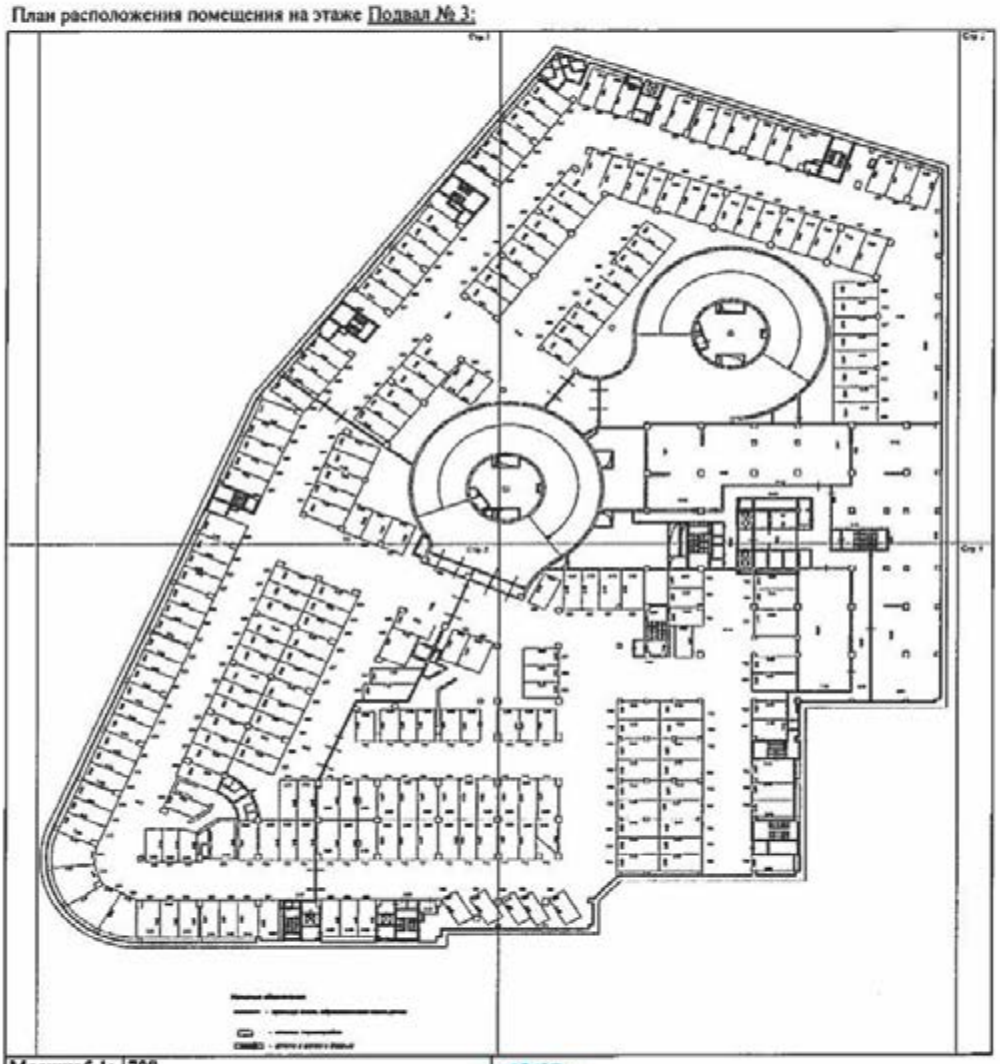

Масштаб 1:	708

техник		А. С. Семенов
(полное наименование должности)	(подпись)	(инициалы, фамилия)

М.П.

КП.2

КАДАСТРОВЫЙ ПАСПОРТ

помещения

(выписка из государственного кадастра недвижимости)

Лист №	12	Всего листов:	93

"14" августа 2014 г. № 77/501/14-814872

Кадастровый номер:	77:01:0003040:5098

План расположения помещения на этаже Подвал № 3:

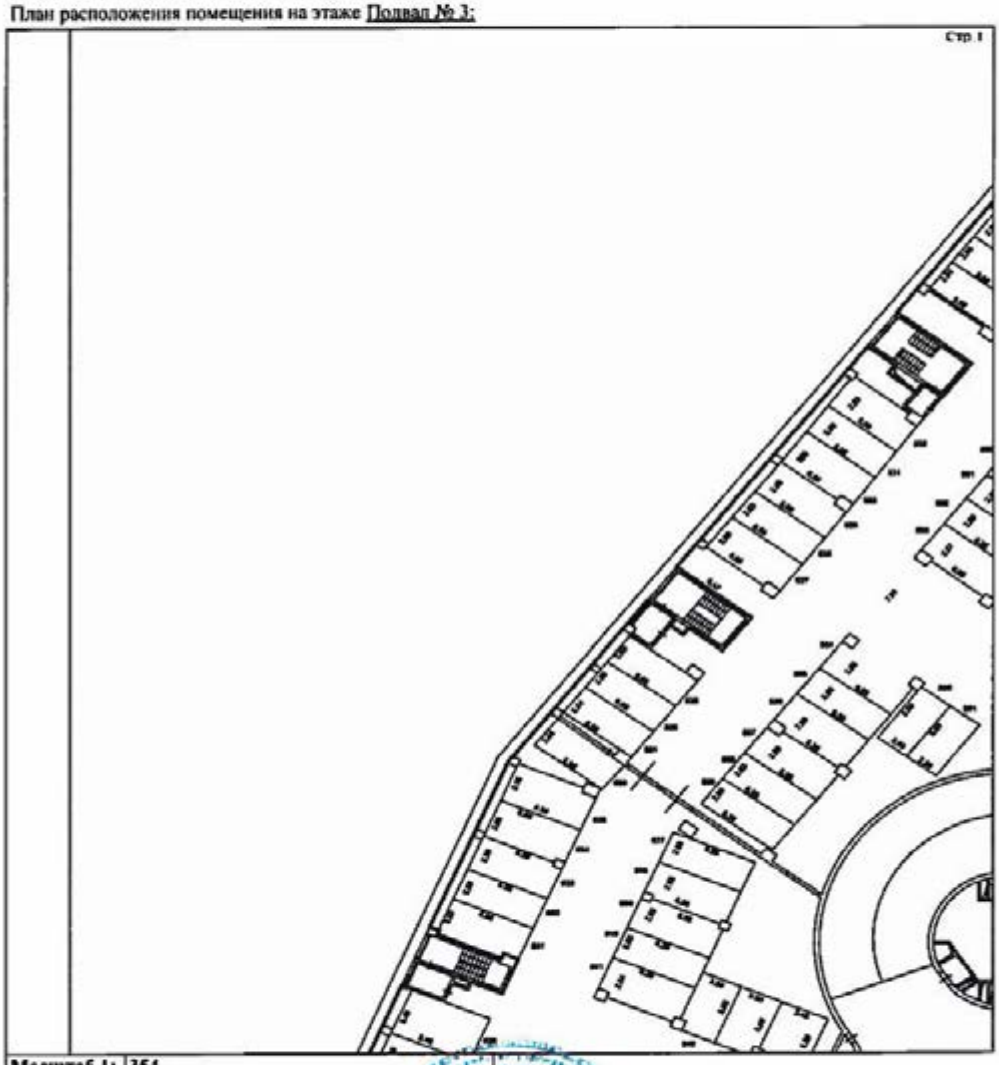

Масштаб 1: 354

техник		А. С. Семенов
(полное наименование должности)	(подпись)	(инициалы, фамилия)

М.П.

КП.2

КАДАСТРОВЫЙ ПАСПОРТ

помещения

(выписка из государственного кадастра недвижимости)

Лист №	13	Всего листов:	93

"14" августа 2014 г. № 77/501/14-814872

Кадастровый номер: 77:01:0003040:5098

План расположения помещения на этаже Подвал № 3:

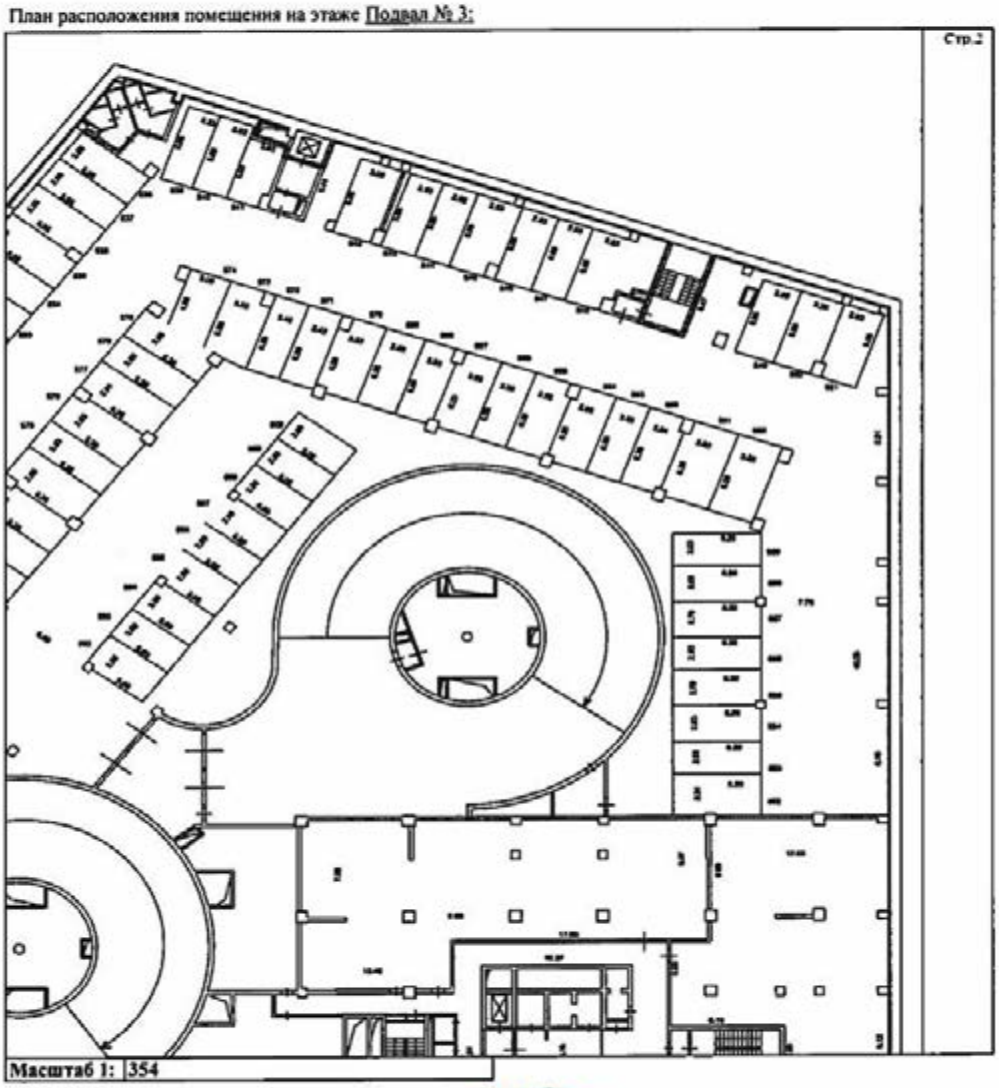

Масштаб 1: 354

техник		А. С. Семенов
(полное наименование должности)	(подпись)	(инициалы, фамилия)

М.П.

КП.2

КАДАСТРОВЫЙ ПАСПОРТ

помещения

(выписка из государственного кадастра недвижимости)

Лист №	14	Всего листов:	93

"14" августа 2014 г. № 77/501/14-814872

Кадастровый номер: 77:01:0003040:5098

План расположения помещения на этаже Подвал № 3:



Масштаб 1: 354

техник		А. С. Семенов
(полное наименование должности)	(подпись)	(инициалы, фамилия)

М.П.

КП.2

КАДАСТРОВЫЙ ПАСПОРТ

помещения

(выписка из государственного кадастра недвижимости)

Лист №	15	Всего листов:	93

"14" августа 2014 г. № 77/501/14-814872

Кадастровый номер: 77:01:0003040:5098

План расположения помещения на этаже Подвал № 3:

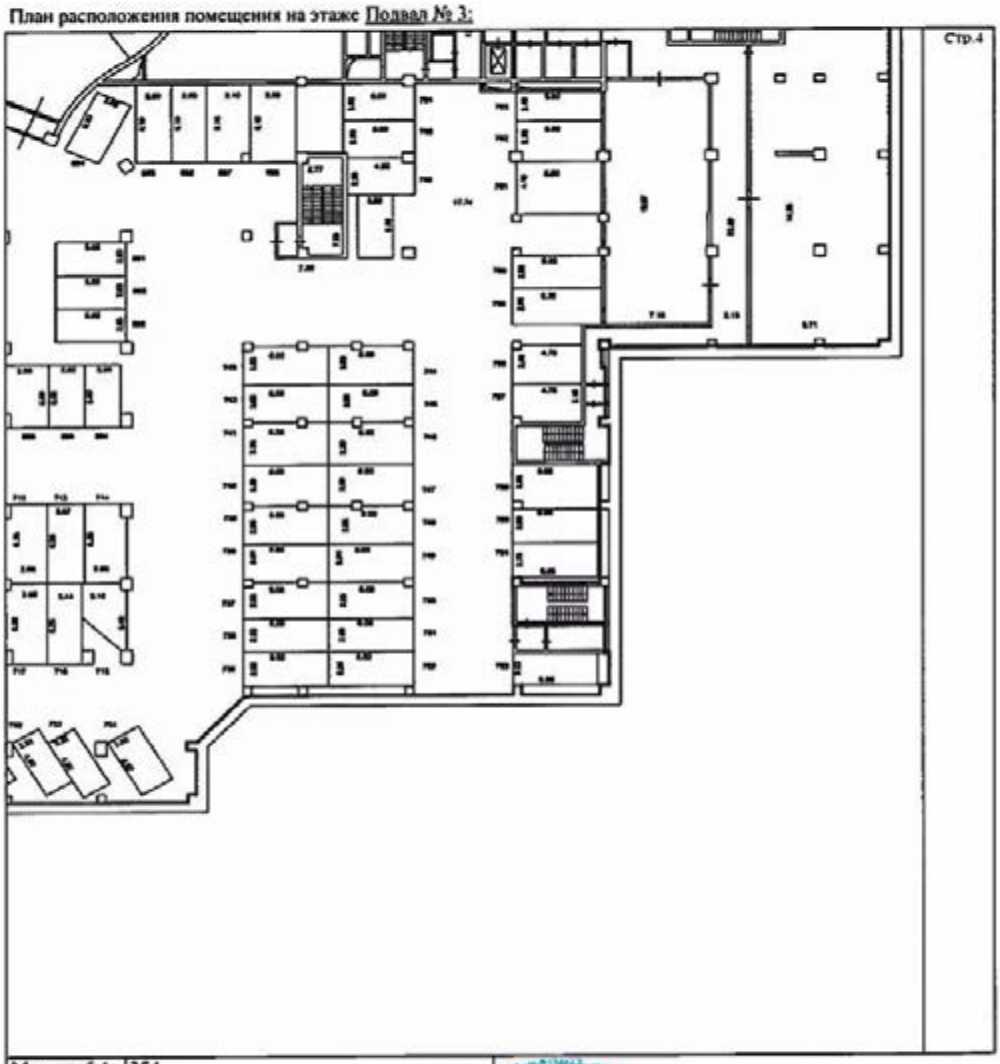

Стр.4

Масштаб 1: 354

техник		А. С. Семенов
(полное наименование должности)	(подпись)	(инициалы, фамилия)

М.П.

КП.2

КАДАСТРОВЫЙ ПАСПОРТ

помещения

(выписка из государственного кадастра недвижимости)

Лист №	16	Всего листов:	93

"14" августа 2014 г. № 77/501/14-814872	
Кадастровый номер:	77:01:0003040:5098

План расположения помещения на этаже Подвал № 2:

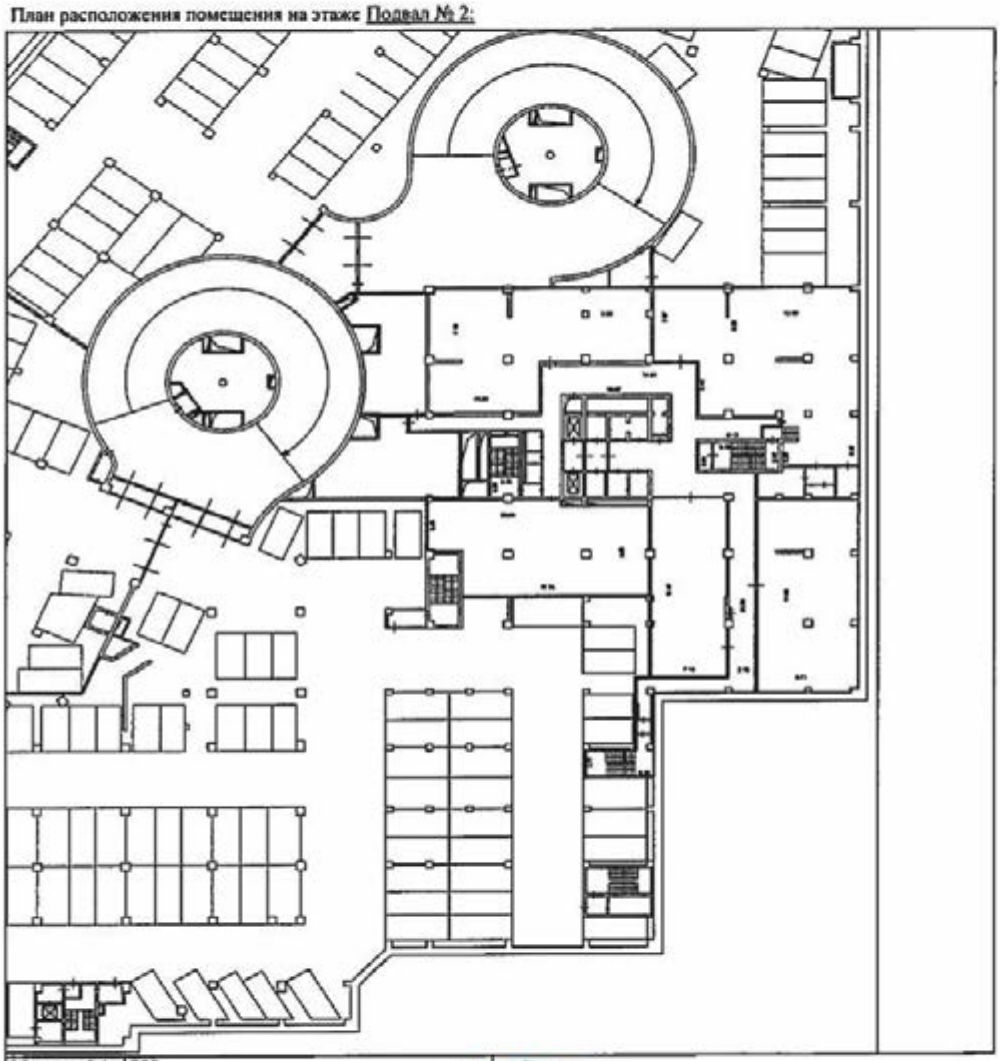

Масштаб 1: 555

техник		А. С. Семенов
(полное наименование должности)	(подпись)	(инициалы, фамилия)

М.П.

КП.2

КАДАСТРОВЫЙ ПАСПОРТ

помещения

(выписка из государственного кадастра недвижимости)

Лист №	17	Всего листов:	93

"14" августа 2014 г. № 77/501/14-814872

Кадастровый номер: 77:01:0003040:5098

План расположения помещения на этаже Подвал № 1:

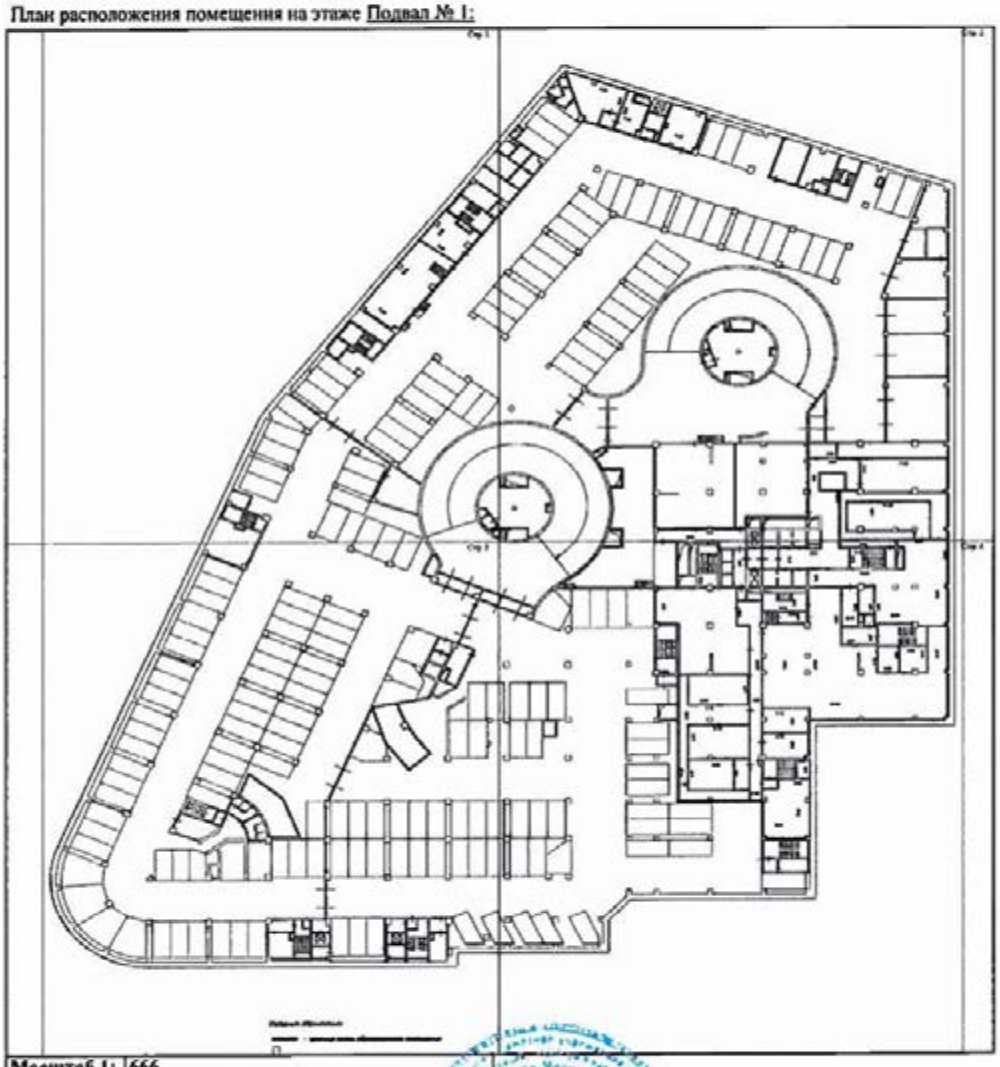

Масштаб 1: 666

техник		А. С. Семенов
(полное наименование должности)	(подпись)	(инициалы, фамилия)

М.П.

КП.2

КАДАСТРОВЫЙ ПАСПОРТ

помещения

(выписка из государственного кадастра недвижимости)

Лист №	18	Всего листов:	93

"14" августа 2014 г. № 77/501/14-814872

Кадастровый номер: 77:01:0003040:5098

План расположения помещения на этаже Подвал № 1:

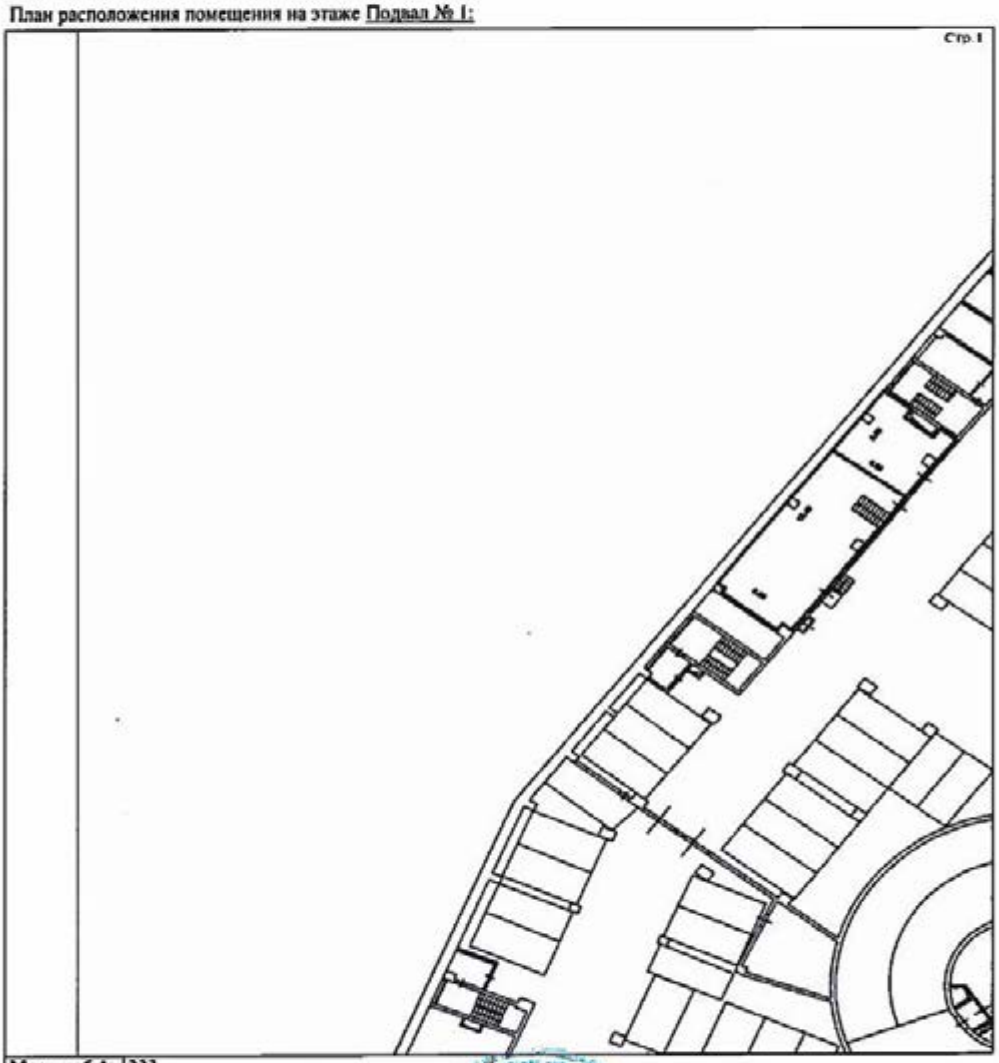

Масштаб 1: 333

техник		А. С. Семенов
(полное наименование должности)	(подпись)	(инициалы, фамилия)

М.П.

КП.2

КАДАСТРОВЫЙ ПАСПОРТ

помещения

(выписка из государственного кадастра недвижимости)

Лист №	19	Всего листов:	93

"14" августа 2014 г. № 77/501/14-814872

Кадастровый номер:	77:01:0003040:5098

План расположения помещения на этаже Подвал № 1:

Стр.2

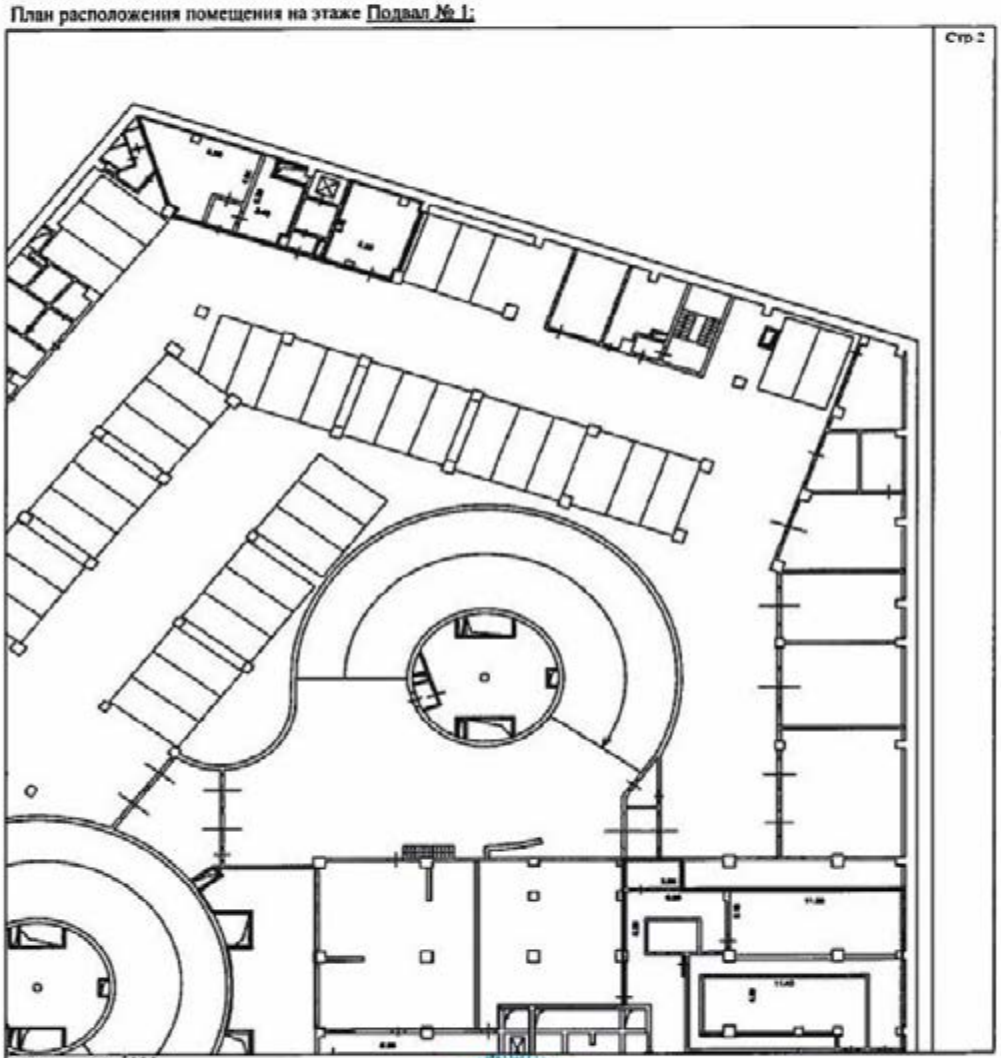

Масштаб 1: 333

техник		А. С. Семенов
(полное наименование должности)	(подпись)	(инициалы, фамилия)

М.П.

КП.2

КАДАСТРОВЫЙ ПАСПОРТ

помещения

(выписка из государственного кадастра недвижимости)

Лист №	20	Всего листов:	93

"14" августа 2014 г. № 77/501/14-814872

Кадастровый номер: 77:01:0003040:5098

План расположения помещения на этаже Подвал № 1:

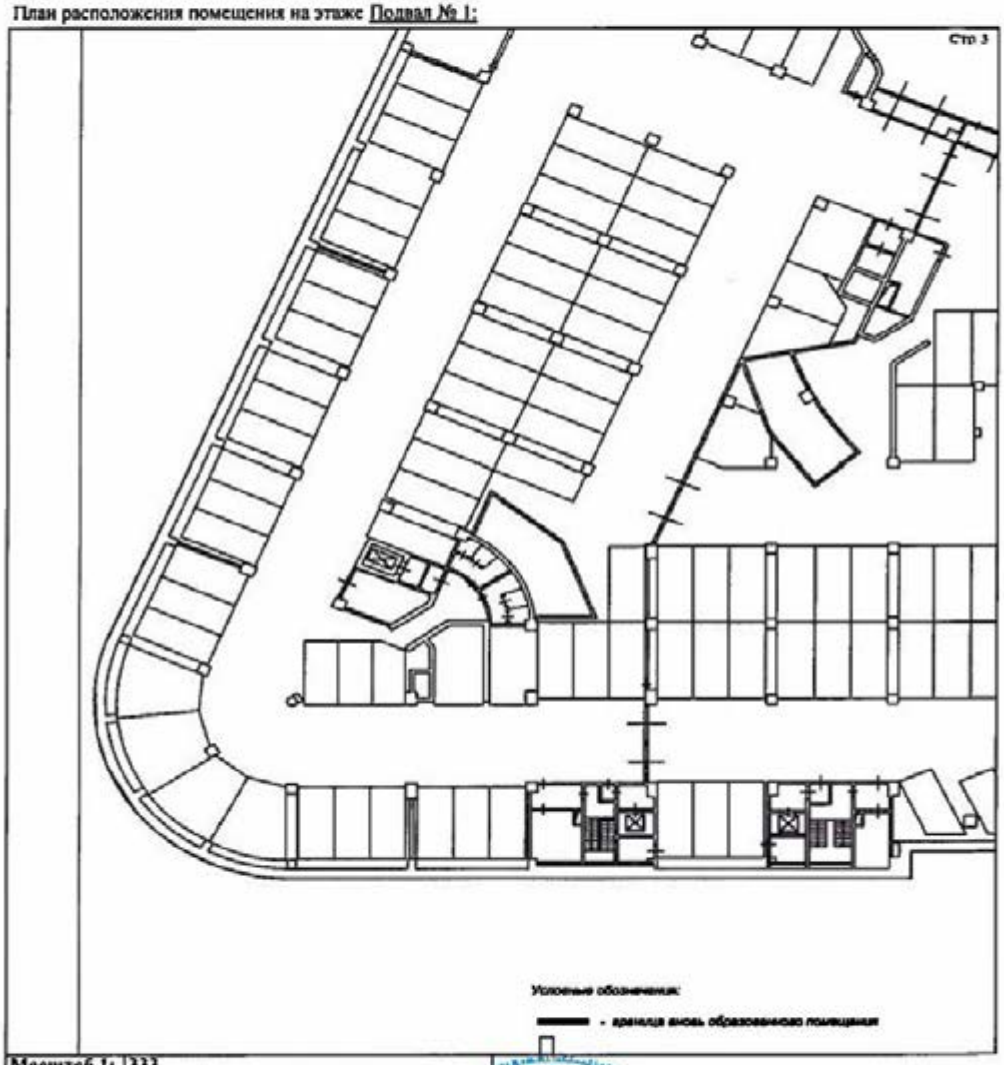

Масштаб 1: 333

техник		А. С. Семенов
(полное наименование должности)	(подпись)	(инициалы, фамилия)

М.П.

КП.2

КАДАСТРОВЫЙ ПАСПОРТ

помещения

(выписка из государственного кадастра недвижимости)

Лист №	21	Всего листов:	93

"14" августа 2014 г. № 77/501/14-814872

Кадастровый номер: 77:01:0003040:5098

План расположения помещения на этаже Подвал № 1:

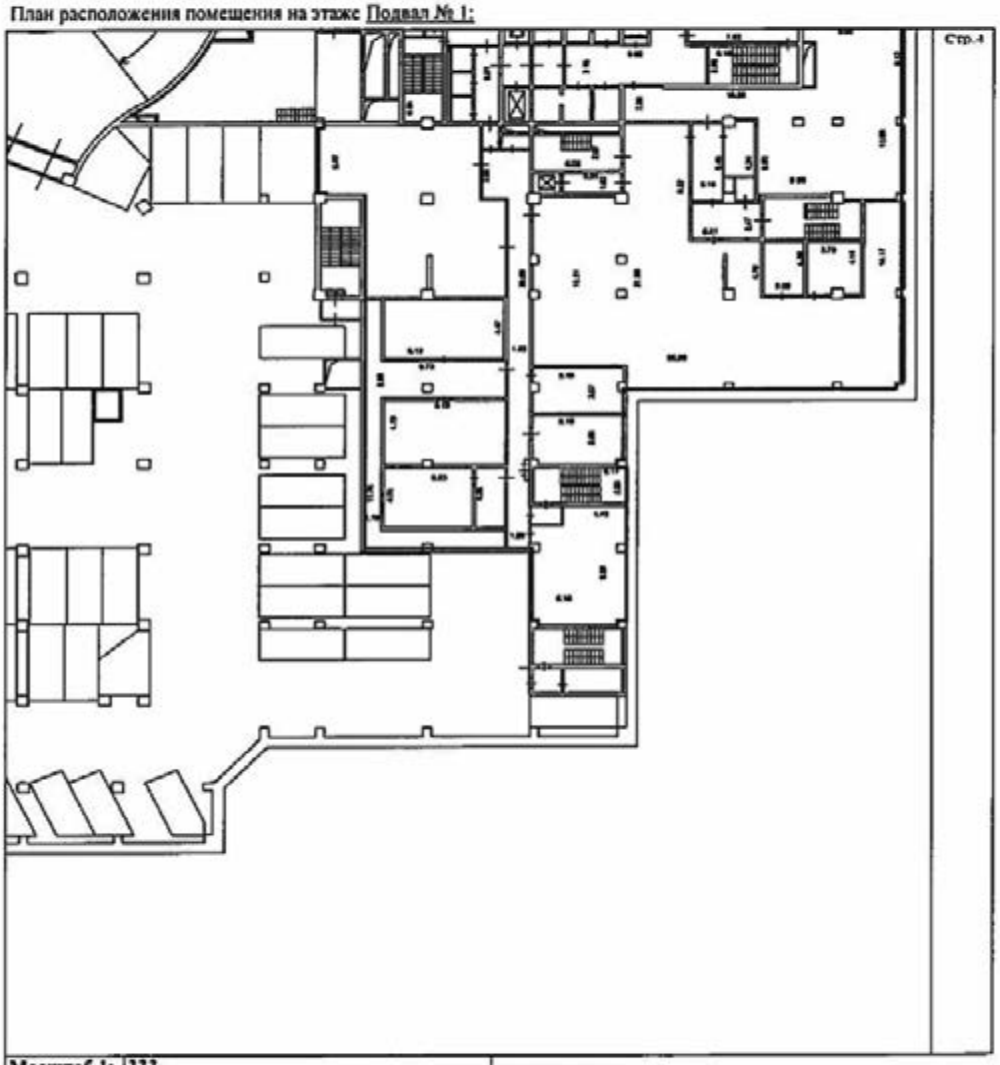

Масштаб 1: 333

техник		А. С. Семенов
(полное наименование должности)	(подпись)	(инициалы, фамилия)

М.П.

КП.2

КАДАСТРОВЫЙ ПАСПОРТ

помещения

(выписка из государственного кадастра недвижимости)

Лист №	27	Всего листов:	93

"14" августа 2014 г. № 77/501/14-814872	
Кадастровый номер:	77:01:0003040:5098

План расположения помещения на этаже Этаж № 1:

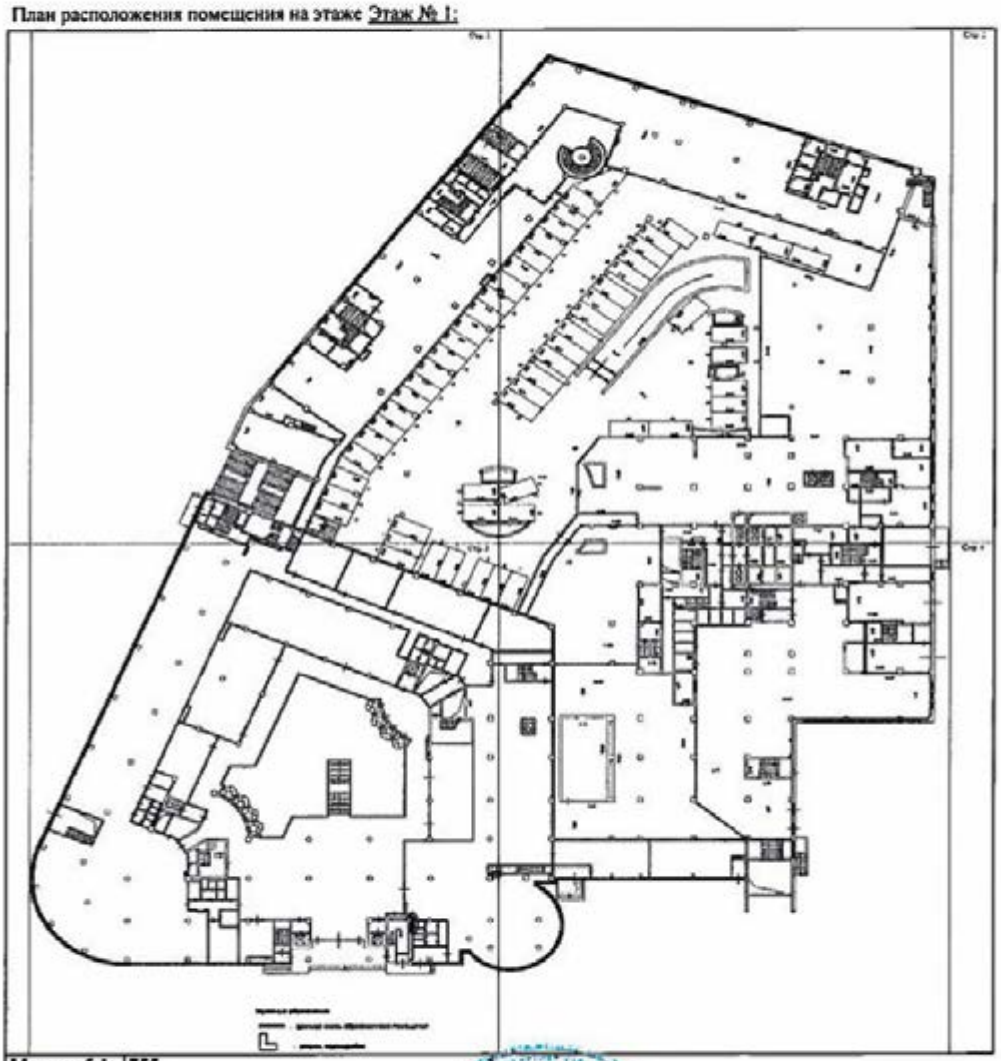

Масштаб 1: 755

техник		А. С. Семенов
(полное наименование должности)	(подпись)	(инициалы, фамилия)

М.П.

КП.2

КАДАСТРОВЫЙ ПАСПОРТ

помещения

(выписка из государственного кадастра недвижимости)

Лист №	28	Всего листов:	93

"14" августа 2014 г. № 77/501/14-814872

Кадастровый номер:	77:01:0003040:5098

План расположения помещения на этаже Этаж № 1:

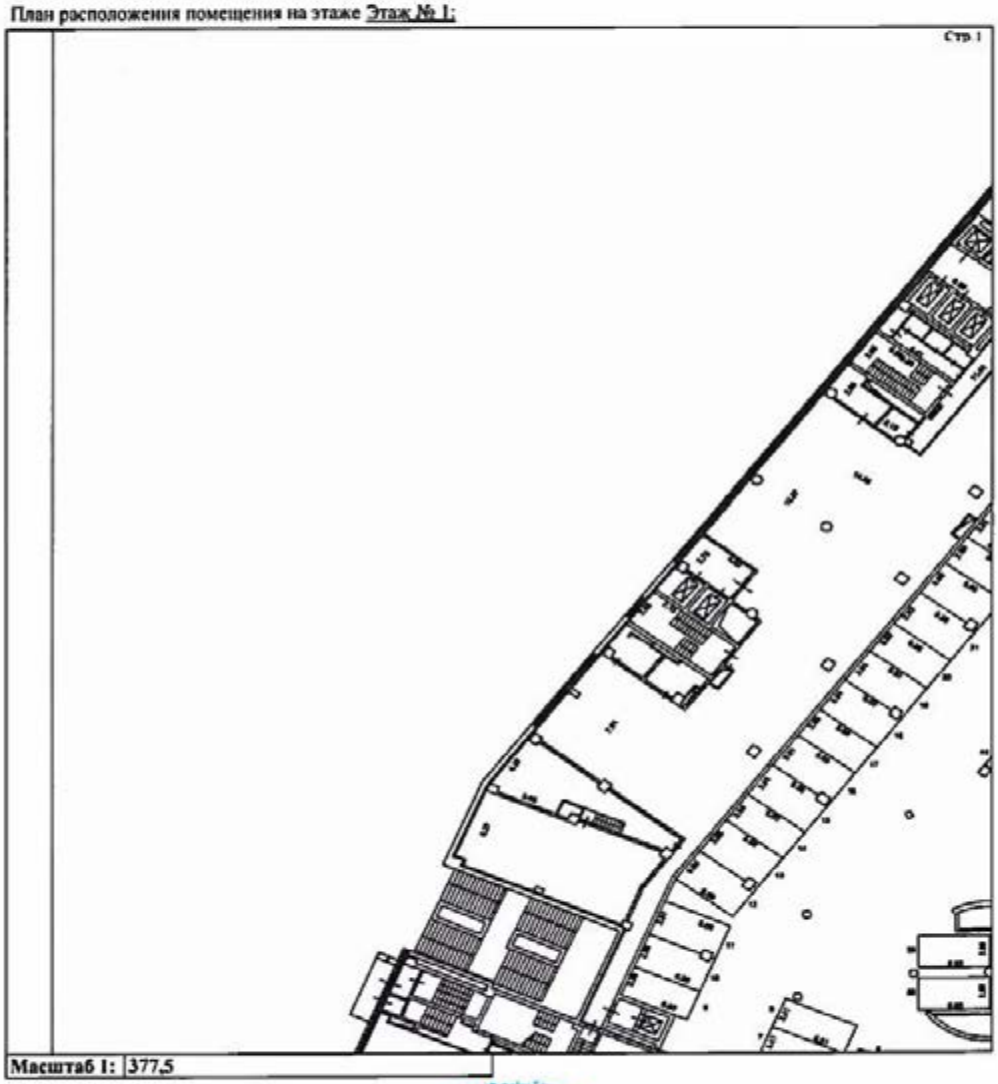

Масштаб 1: 377,5

техник		А. С. Семенов
(полное наименование должности)	(подпись)	(инициалы, фамилия)

М.П.

КП.2

КАДАСТРОВЫЙ ПАСПОРТ

помещения

(выписка из государственного кадастра недвижимости)

Лист №	29	Всего листов:	93

"14" августа 2014 г. № 77/501/14-814872	
Кадастровый номер:	77:01:0003040:5098

План расположения помещения на этаже Этаж № 1:

Стр.2

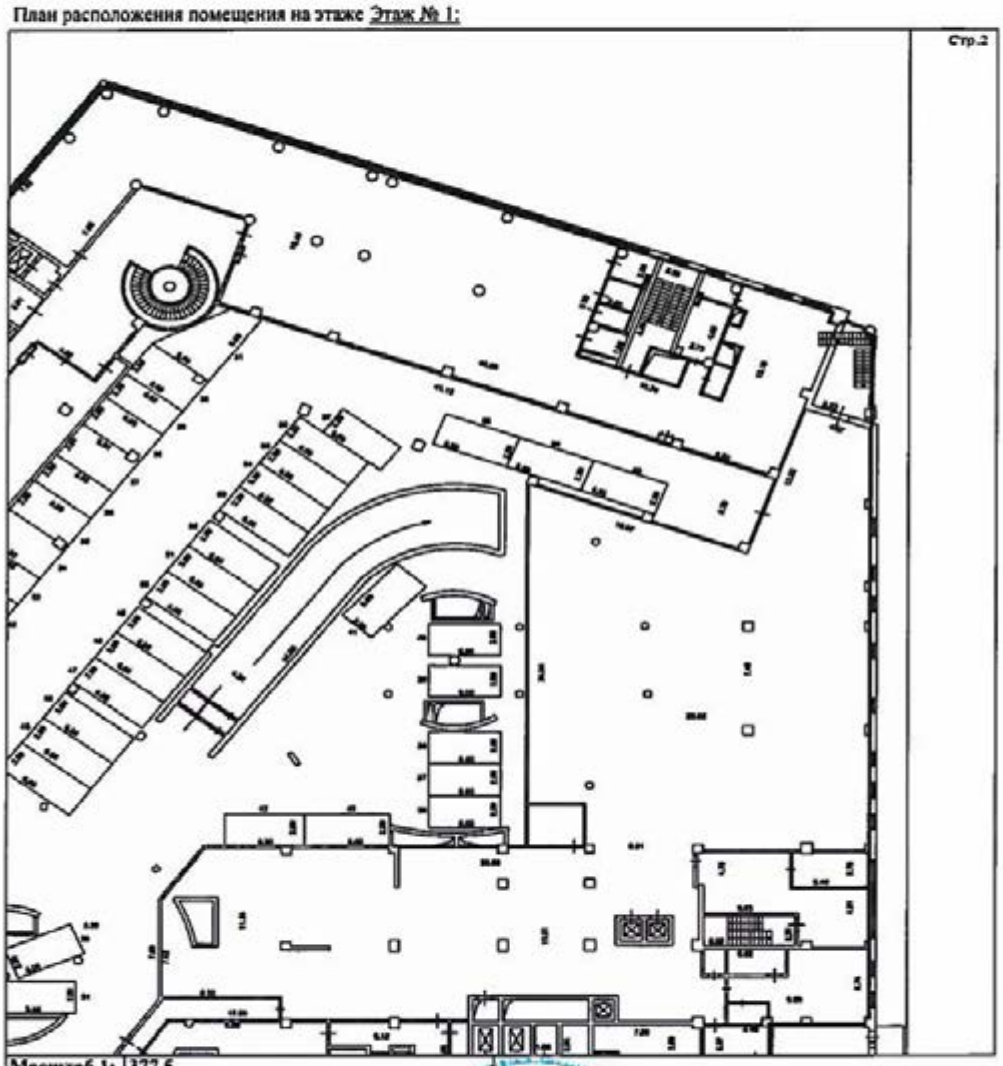

Масштаб 1: 377,5

техник		А. С. Семенов
(полное наименование должности)	(подпись)	(инициалы, фамилия)

М.П.

КП.2

КАДАСТРОВЫЙ ПАСПОРТ

помещения

(выписка из государственного кадастра недвижимости)

Лист №	30	Всего листов:	93

"14" августа 2014 г. № 77/501/14-814872

Кадастровый номер: 77:01:0003040:5098

План расположения помещения на этаже Этаж № 1:

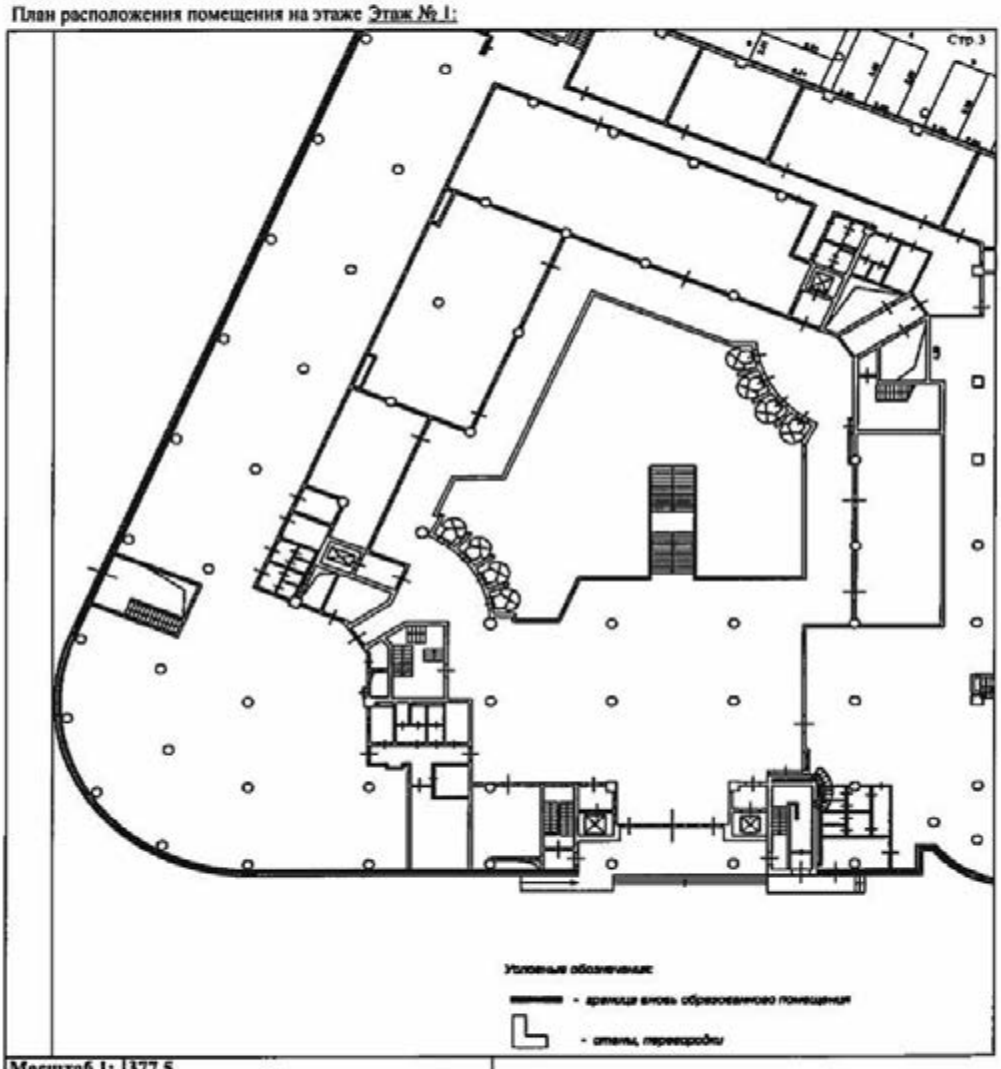

Масштаб 1: 377,5

техник		А. С. Семенов
(полное наименование должности)	(подпись)	(инициалы, фамилия)

М.П.

КП.2

КАДАСТРОВЫЙ ПАСПОРТ

помещения

(выписка из государственного кадастра недвижимости)

Лист №	31	Всего листов:	93

"14" августа 2014 г. № 77/501/14-814872

Кадастровый номер: 77:01:0003040:5098

План расположения помещения на этаже Этаж № 1:

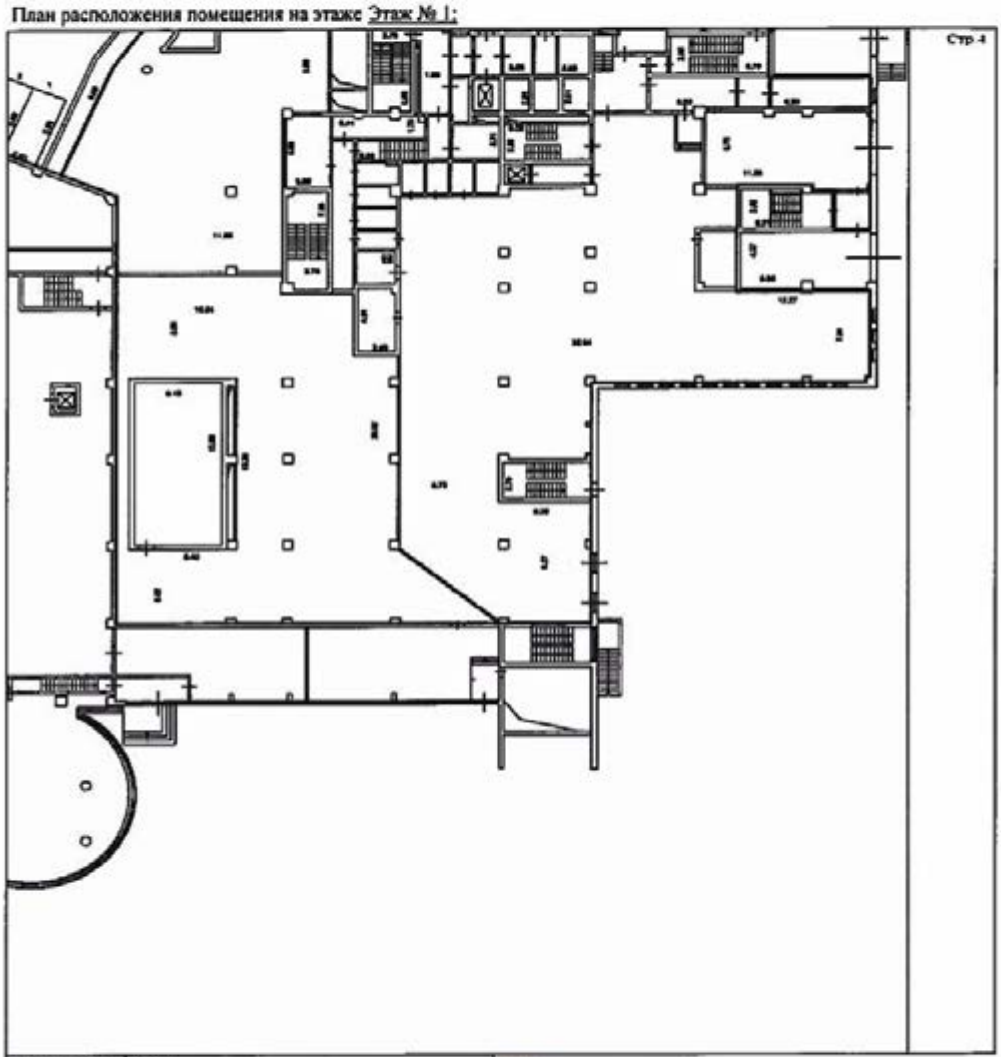

Масштаб 1: 377,5

техник		А. С. Семенов
(полное наименование должности)	(подпись)	(инициалы, фамилия)

М.П.

КП.2

КАДАСТРОВЫЙ ПАСПОРТ

помещения

(выписка из государственного кадастра недвижимости)

Лист №	32	Всего листов:	93

"14" августа 2014 г. № 77/501/14-814872	
Кадастровый номер:	77:01:0003040:5098

План расположения помещения на этаже Этаж № 2:

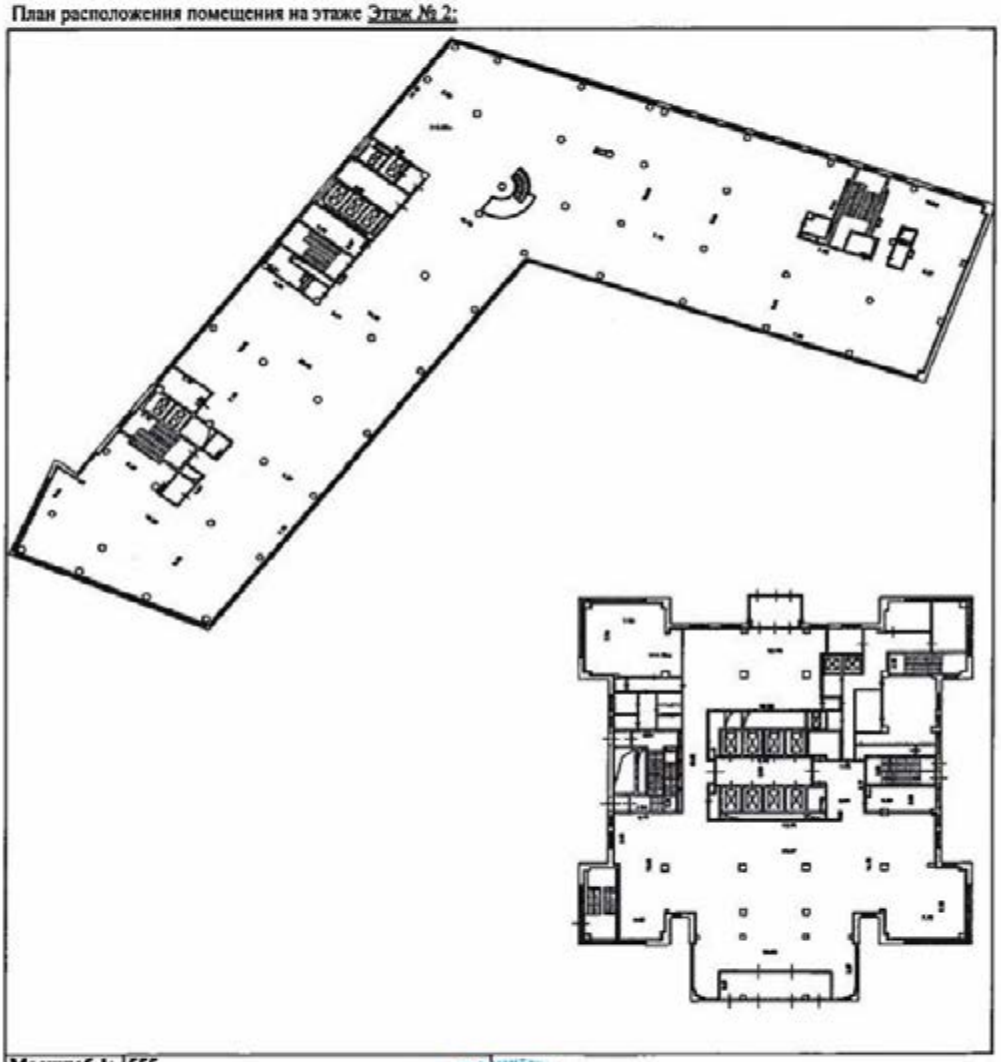

Масштаб 1: 555

техник		А. С. Семенов
(полное наименование должности)	(подпись)	(инициалы, фамилия)

М.П.

КП.2

КАДАСТРОВЫЙ ПАСПОРТ

помещения
(выписка из государственного кадастра недвижимости)

Лист №	33	Всего листов:	93

"14" августа 2014 г. № 77/501/14-814872

Кадастровый номер:	77:01:0003040:5098

План расположения помещения на этаже Этаж № 3:

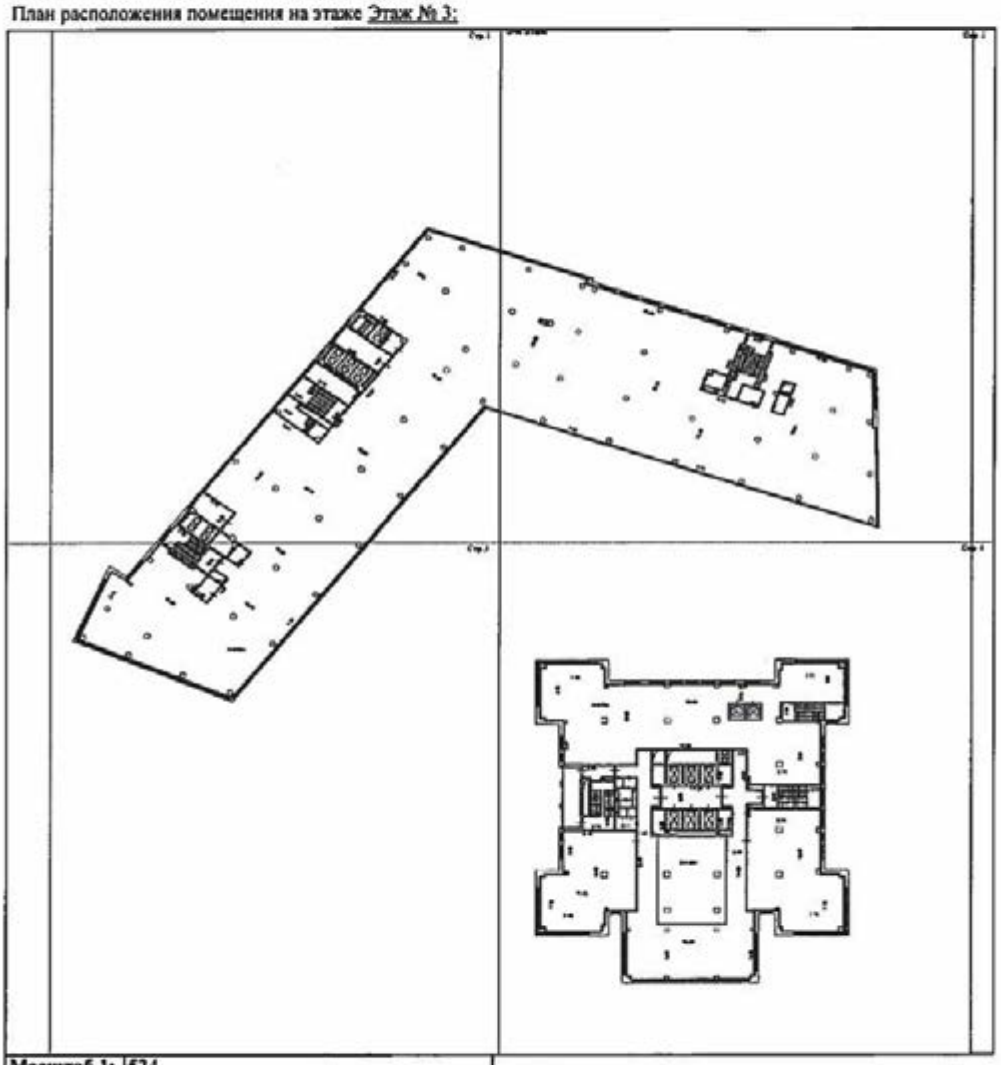

Масштаб 1: 524

техник		А. С. Семенов
(полное наименование должности)	(подпись)	(инициалы, фамилия)

М.П.

КП.2

КАДАСТРОВЫЙ ПАСПОРТ

помещения

(выписка из государственного кадастра недвижимости)

Лист №	34	Всего листов:	93

"14" августа 2014 г. № 77/501/14-814872	
Кадастровый номер:	77:01:0003040:5098

План расположения помещения на этаже Этаж № 3:

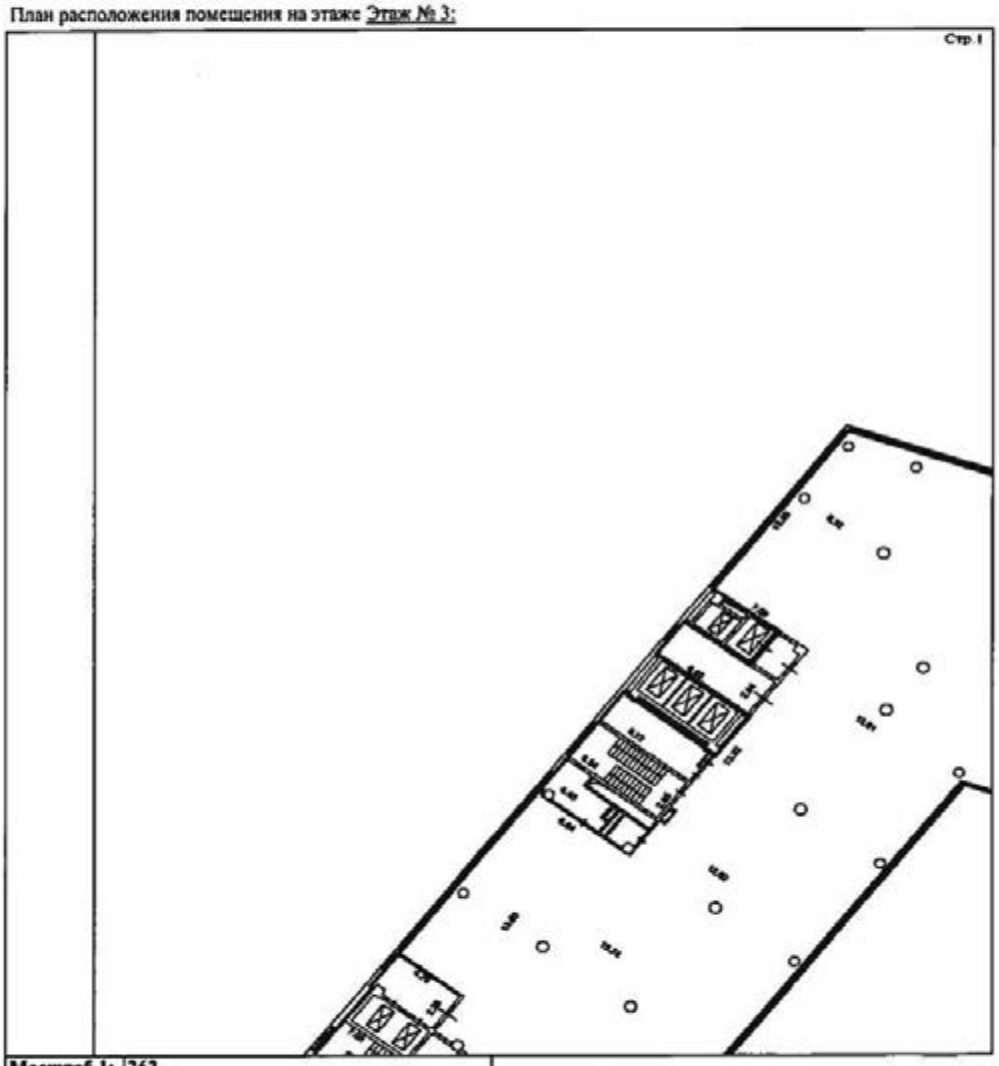

Масштаб 1:	262

техник		А. С. Семенов
(полное наименование должности)	(подпись)	(инициалы, фамилия)

М.П.

КП.2

КАДАСТРОВЫЙ ПАСПОРТ

помещения

(выписка из государственного кадастра недвижимости)

Лист №	35	Всего листов:	93

"14" августа 2014 г. № 77/501/14-814872

Кадастровый номер: 77:01:0003040:5098

План расположения помещения на этаже Этаж № 3:

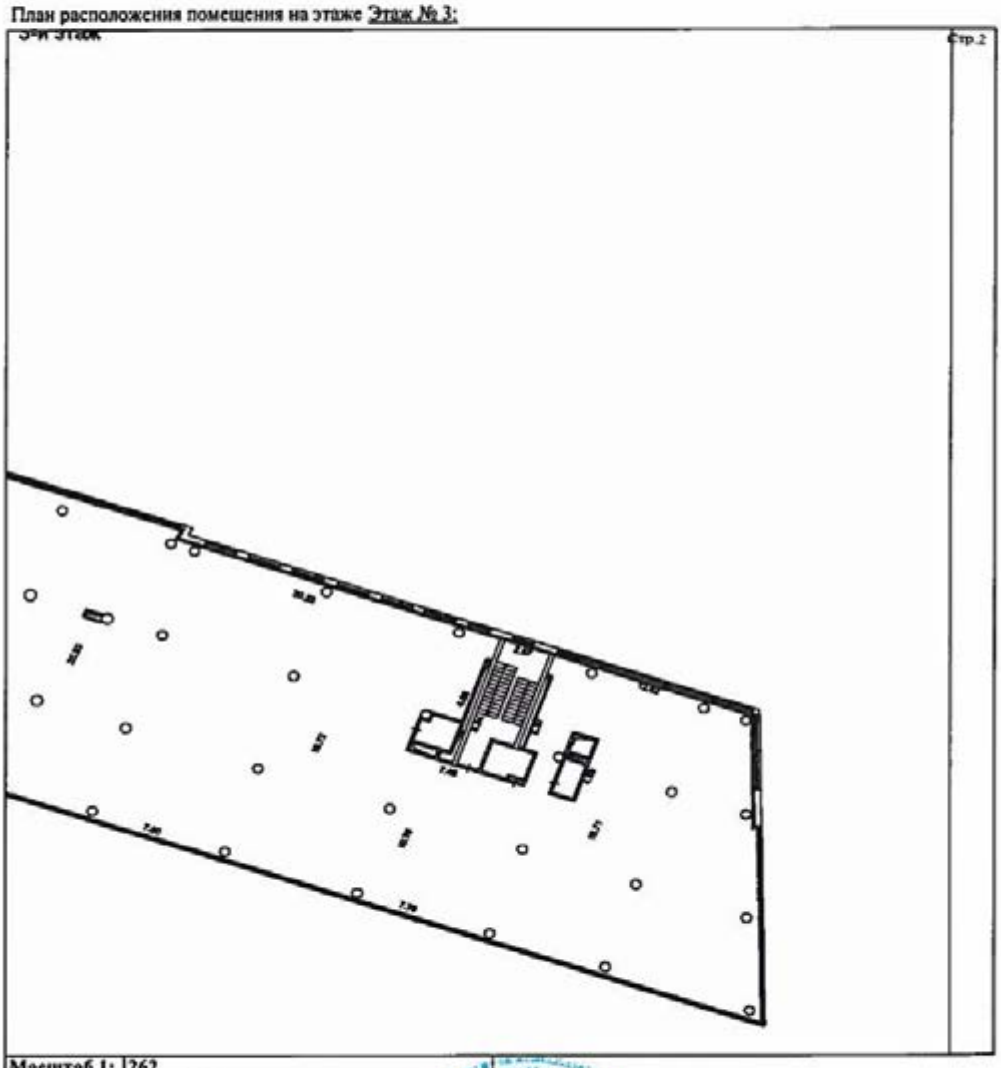

Масштаб 1: 262

техник		А. С. Семенов
(полное наименование должности)	(подпись)	(инициалы, фамилия)

М.П.

КП.2

КАДАСТРОВЫЙ ПАСПОРТ

помещения

(выписка из государственного кадастра недвижимости)

Лист №	36	Всего листов:	93

"14" августа 2014 г. № 77/501/14-814872

Кадастровый номер: 77:01:0003040:5098

План расположения помещения на этаже Этаж № 3:

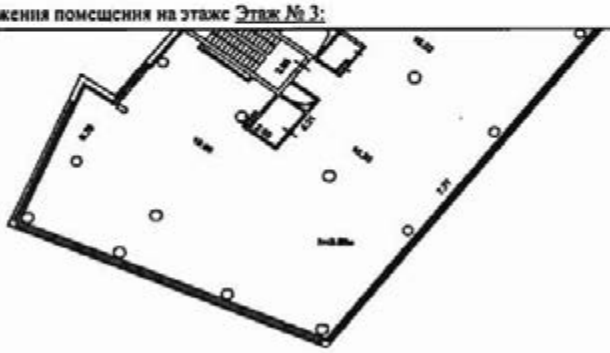

Стр.3

Масштаб 1: 262

техник		А. С. Семенов
(полное наименование должности)	(подпись)	(инициалы, фамилия)

М.П.

КП.2

КАДАСТРОВЫЙ ПАСПОРТ

помещения

(выписка из государственного кадастра недвижимости)

Лист №	37	Всего листов:	93

"14" августа 2014 г. № 77/501/14-814872

Кадастровый номер:	77:01:0003040:5098

План расположения помещения на этаже Этаж № 3:

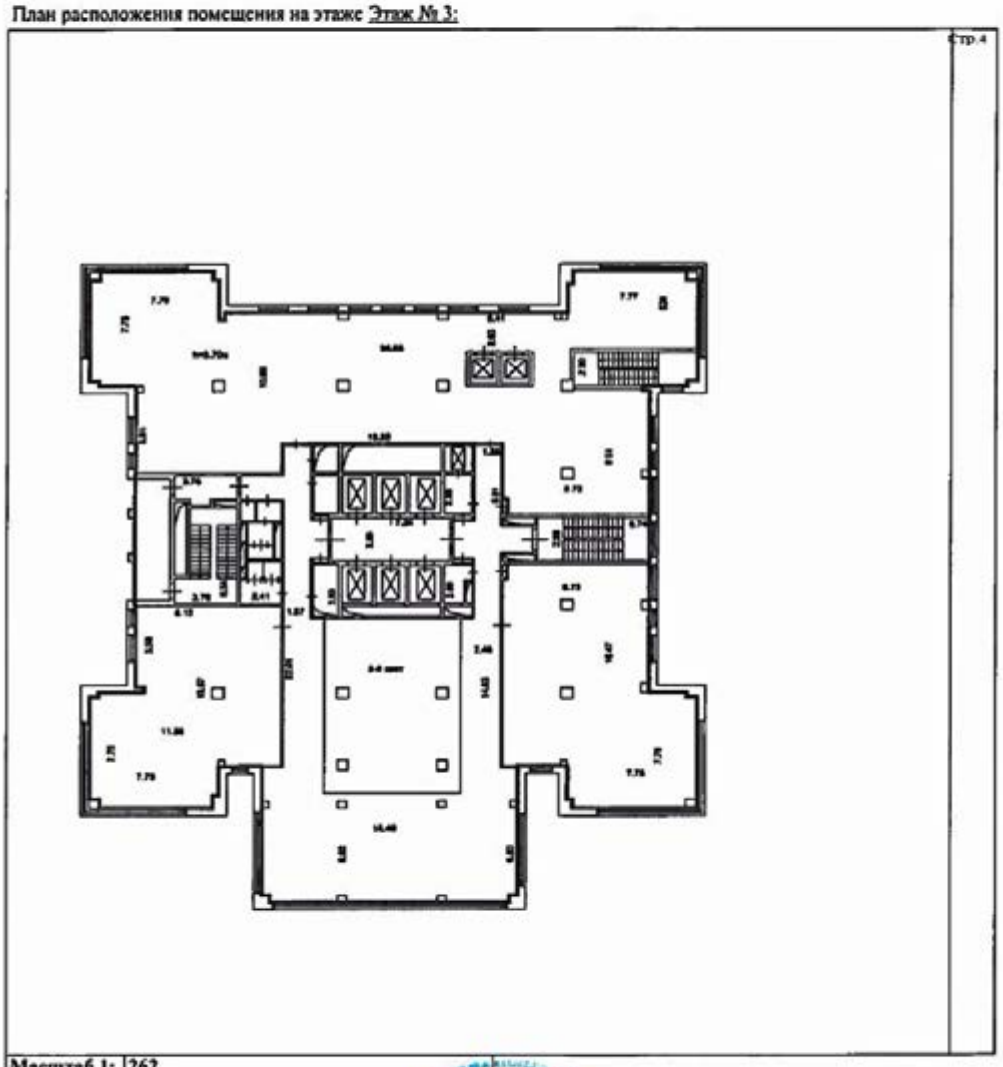

Стр.4

Масштаб 1: 262

техник		А. С. Семенов
(полное наименование должности)	(подпись)	(инициалы, фамилия)

М.П.

КП.2

КАДАСТРОВЫЙ ПАСПОРТ

помещения

(выписка из государственного кадастра недвижимости)

Лист №	38	Всего листов:	93

"14" августа 2014 г. № 77/501/14-814872	
Кадастровый номер:	77:01:0003040:5098

План расположения помещения на этаже Этаж № 4:

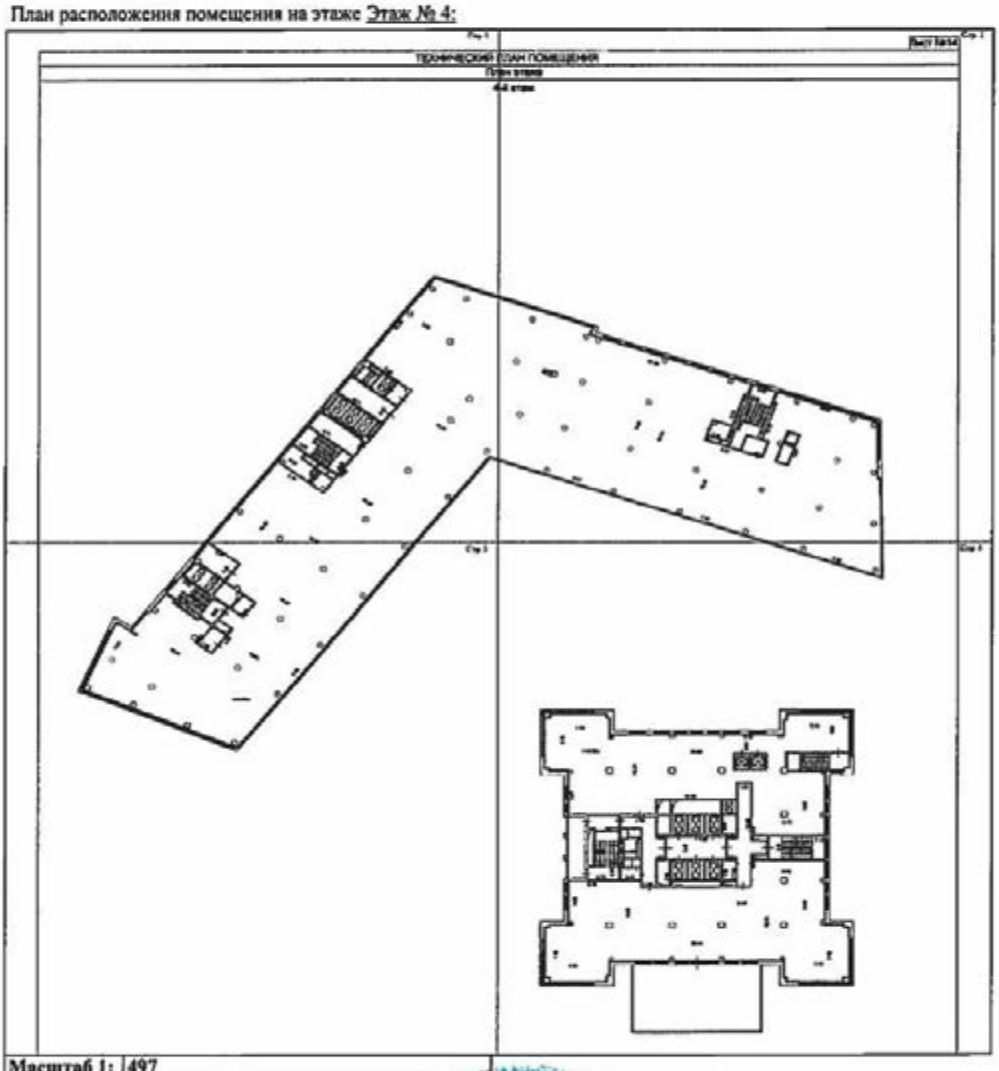

Масштаб 1:	497

техник		А. С. Семенов
(полное наименование должности)	(подпись)	(инициалы, фамилия)

М.П.

КП.2

КАДАСТРОВЫЙ ПАСПОРТ

помещения

(выписка из государственного кадастра недвижимости)

Лист №	39	Всего листов:	93

"14" августа 2014 г. № 77/501/14-814872

Кадастровый номер:	77:01:0003040:5098

План расположения помещения на этаже Этаж № 4:

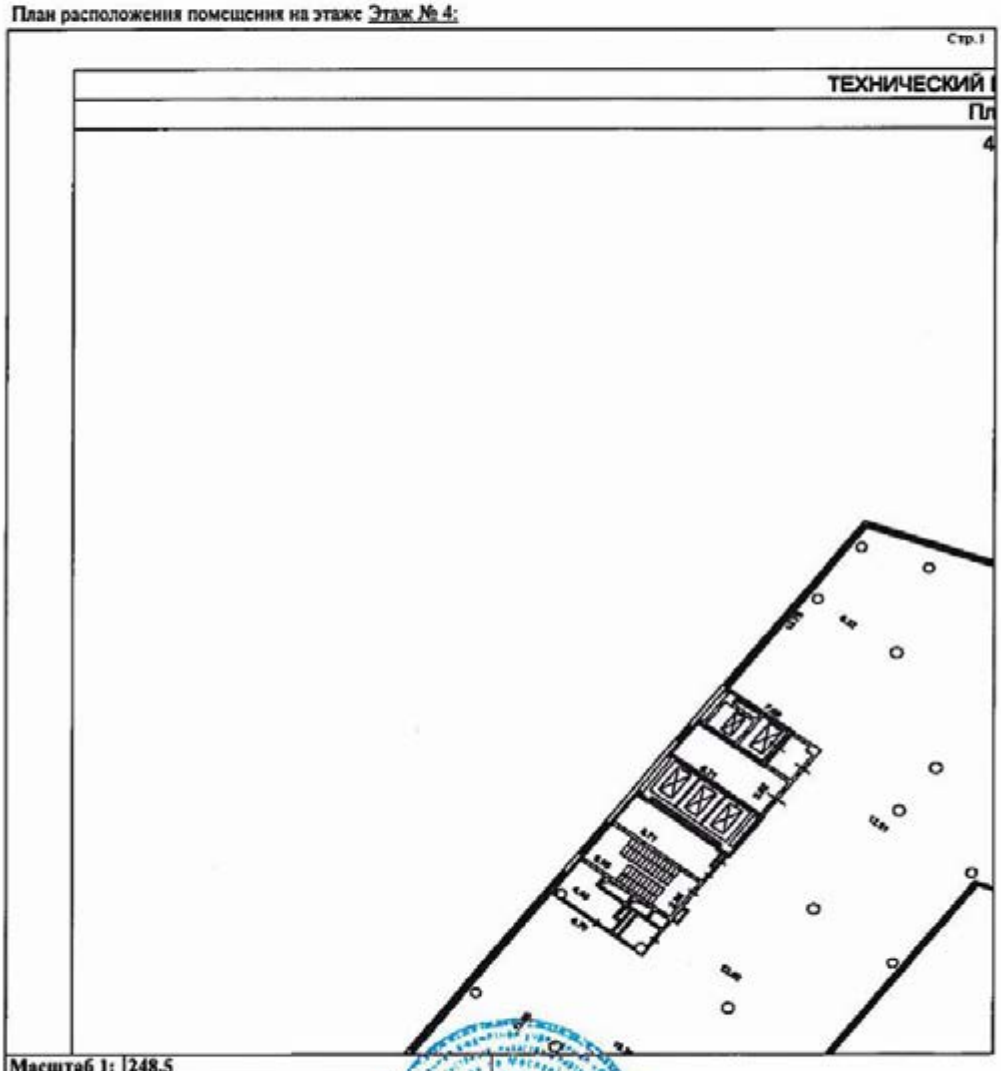

Масштаб 1: 248,5

техник		А. С. Семенов
(полное наименование должности)	(подпись)	(инициалы, фамилия)

М.П.

КП.2

КАДАСТРОВЫЙ ПАСПОРТ

помещения

(выписка из государственного кадастра недвижимости)

Лист №	40	Всего листов:	93

"14" августа 2014 г. № 77/501/14-814872

Кадастровый номер: 77:01:0003040:5098

План расположения помещения на этаже Этаж № 4:

Стр.2

Лист №14

ЛАН ПОМЕЩЕНИЯ

ан этажа

-й этаж



Масштаб 1: 248,5

техник		А. С. Семенов
(полное наименование должности)	(подпись)	(инициалы, фамилия)

М.П.

КП.2

КАДАСТРОВЫЙ ПАСПОРТ

помещения

(выписка из государственного кадастра недвижимости)

Лист №	41	Всего листов:	93

"14" августа 2014 г. № 77/501/14-814872

Кадастровый номер: 77:01:0003040:5098

План расположения помещения на этаже Этаж № 4:

Стр 3

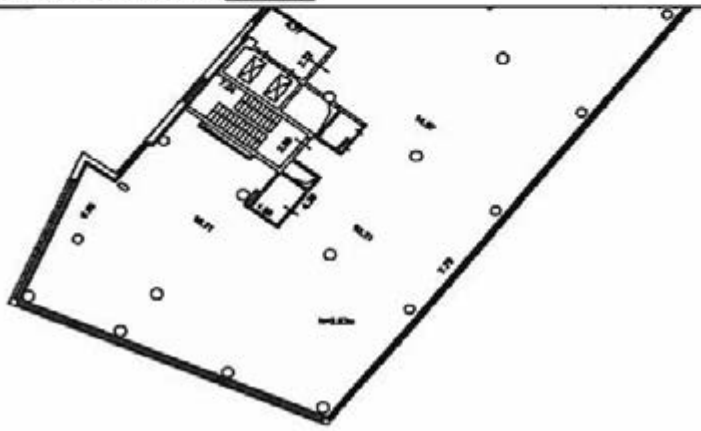

Масштаб 1: 248,5

техник		А. С. Семенов
(полное наименование должности)	(подпись)	(инициалы, фамилия)

М.П.

КП.2

КАДАСТРОВЫЙ ПАСПОРТ

помещения

(выписка из государственного кадастра недвижимости)

Лист №	42	Всего листов:	93

"14" августа 2014 г. № 77/501/14-814872	
Кадастровый номер:	77:01:0003040:5098

План расположения помещения на этаже Этаж № 4:

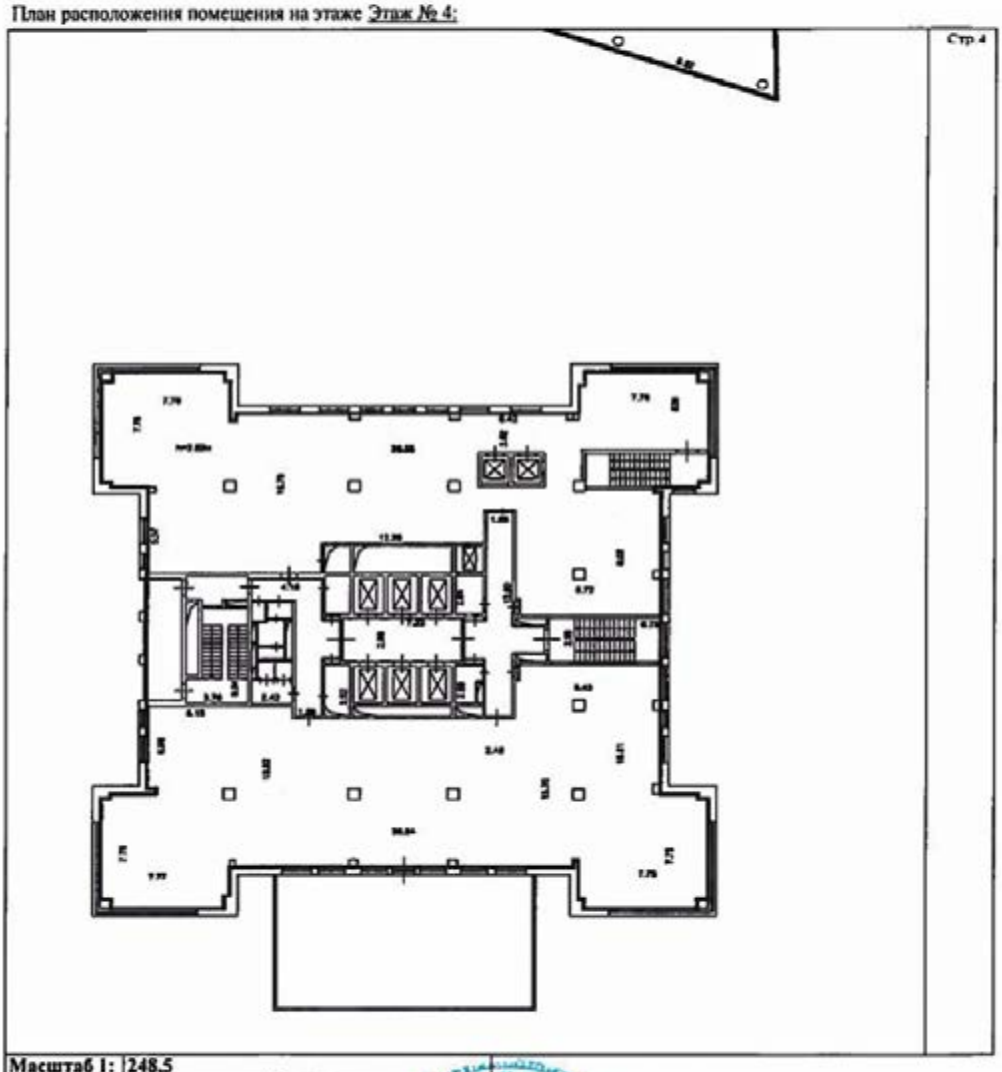

Стр.4

Масштаб 1: 248,5

техник		А. С. Семенов
(полное наименование должности)	(подпись)	(инициалы, фамилия)

М.П.

КП.2

КАДАСТРОВЫЙ ПАСПОРТ

помещения

(выписка из государственного кадастра недвижимости)

Лист №	43	Всего листов:	93

"14" августа 2014 г. № 77/501/14-814872	
Кадастровый номер:	77:01:0003040:5098

План расположения помещения на этаже Этаж № 5:

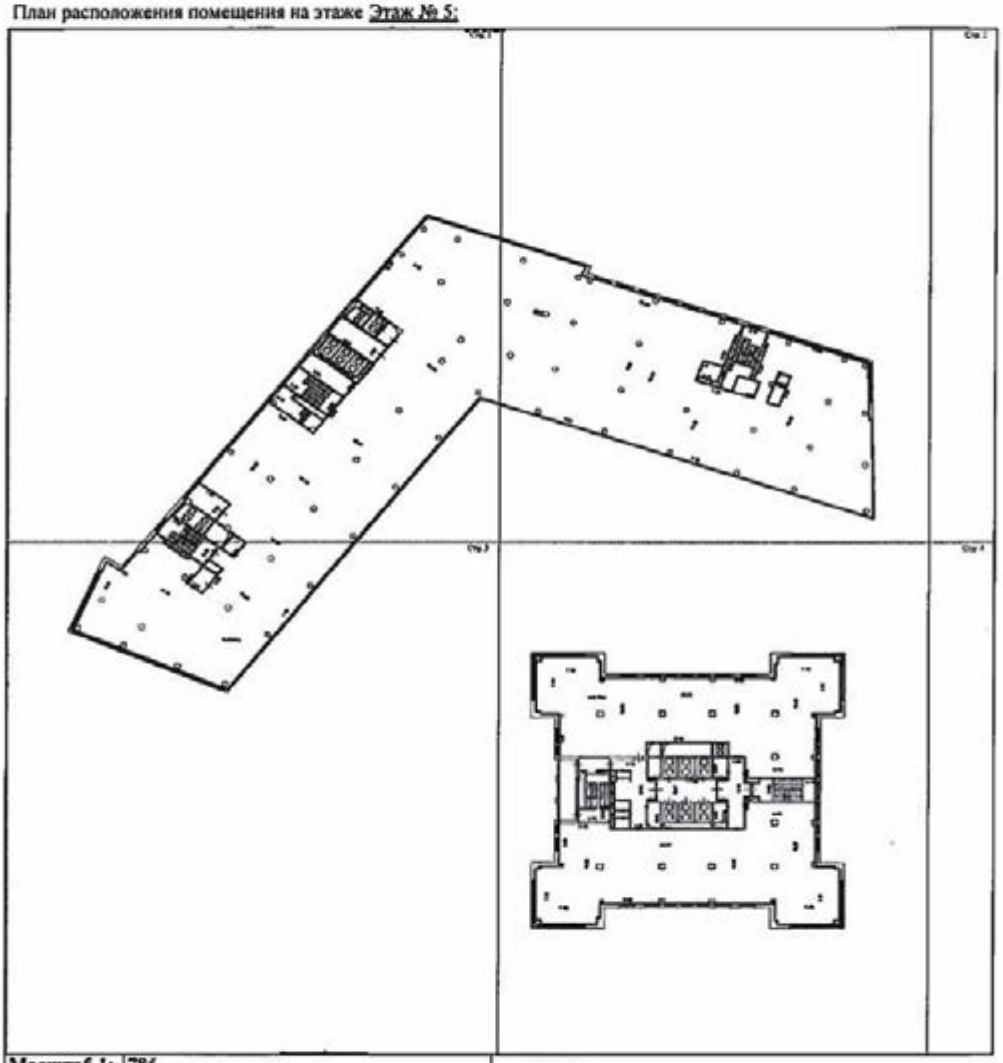

Масштаб 1: 786

техник		А. С. Семенов
(полное наименование должности)	(подпись)	(инициалы, фамилия)

М.П.

КП.2

КАДАСТРОВЫЙ ПАСПОРТ
помещения
(выписка из государственного кадастра недвижимости)

Лист №	44	Всего листов:	93

"14" августа 2014 г. № 77/501/14-814872

Кадастровый номер:	77:01:0003040:5098

План расположения помещения на этаже Этаж № 5:

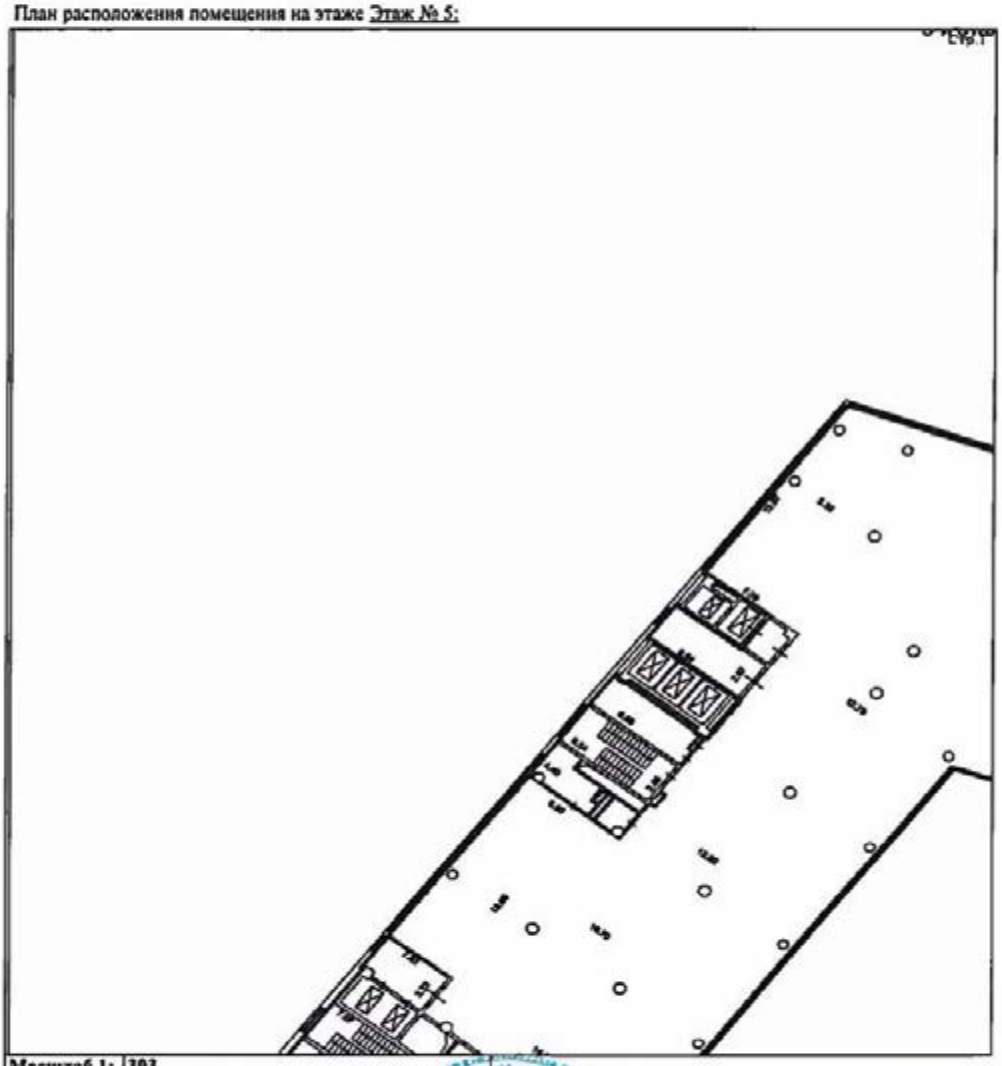

Масштаб 1: 393

техник		А. С. Семенов
(полное наименование должности)	(подпись)	(инициалы, фамилия)

М.П.

КП.2

КАДАСТРОВЫЙ ПАСПОРТ

помещения

(выписка из государственного кадастра недвижимости)

Лист №	45	Всего листов:	93

"14" августа 2014 г. № 77/501/14-814872

Кадастровый номер: 77:01:0003040:5098

План расположения помещения на этаже Этаж № 5:

Стр.2

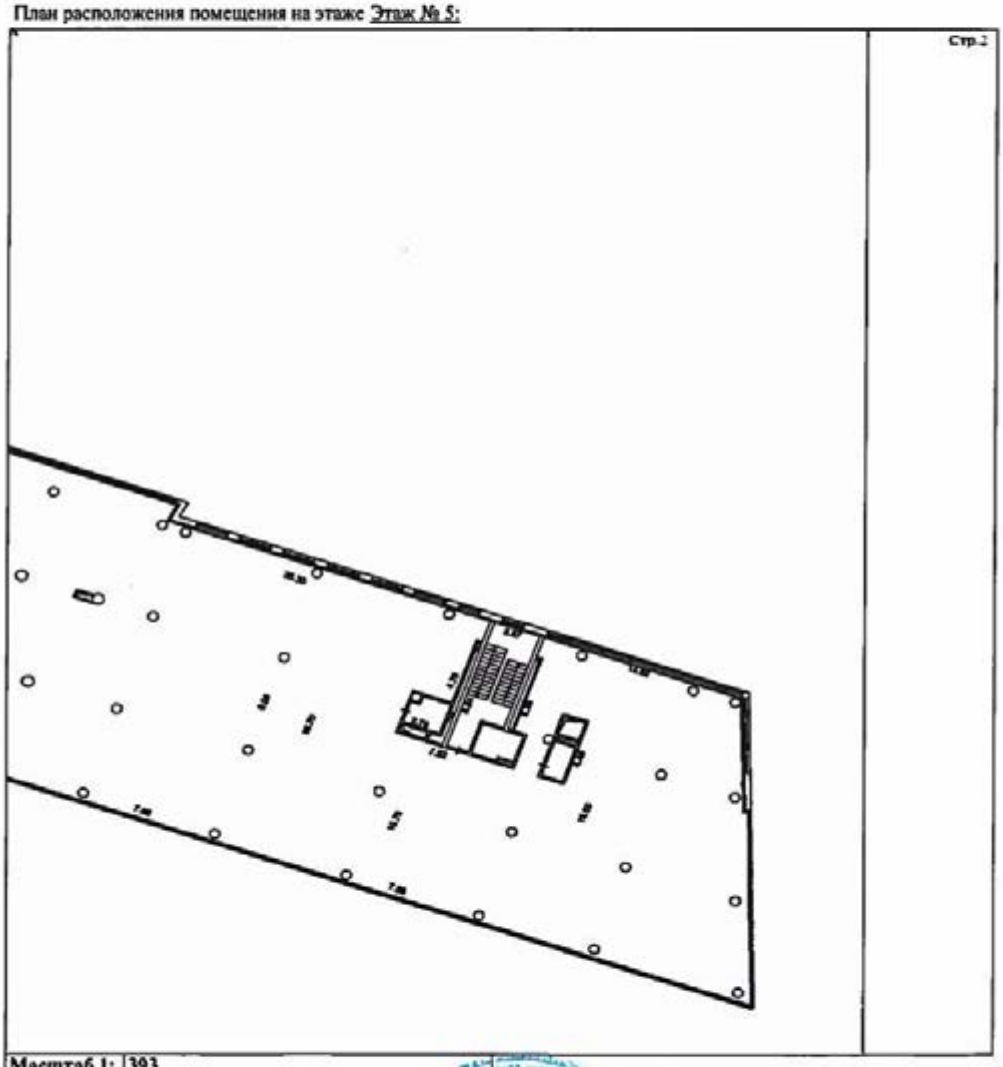

Масштаб 1: 393

техник		А. С. Семенов
(полное наименование должности)	(подпись)	(инициалы, фамилия)

М.П.

КП.2

КАДАСТРОВЫЙ ПАСПОРТ

помещения

(выписка из государственного кадастра недвижимости)

Лист №	46	Всего листов:	93

"14" августа 2014 г. № 77/501/14-814872	
Кадастровый номер:	77:01:0003040:5098

План расположения помещения на этаже Этаж № 5:

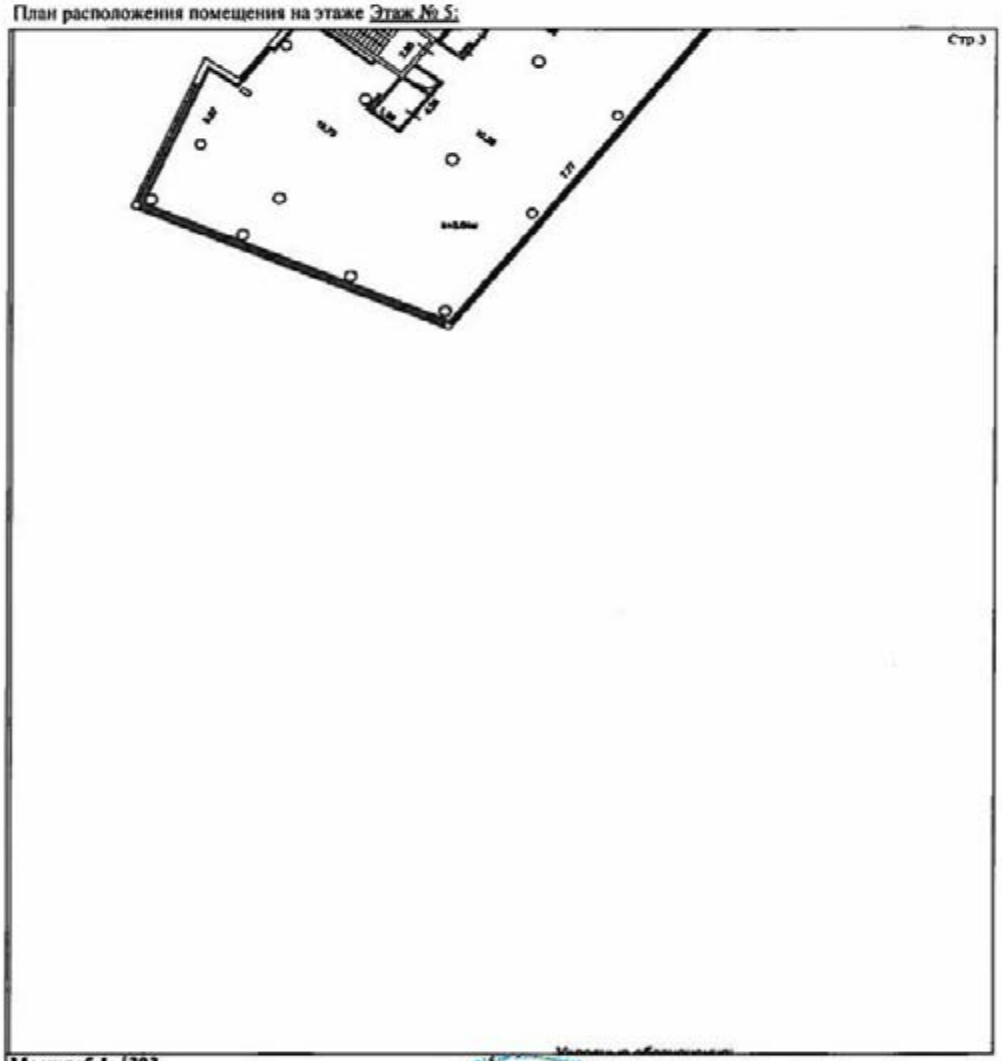

Масштаб 1: 393

техник		А. С. Семенов
(полное наименование должности)	(подпись)	(инициалы, фамилия)

М.П.

КП.2

КАДАСТРОВЫЙ ПАСПОРТ

помещения

(выписка из государственного кадастра недвижимости)

Лист №	47	Всего листов:	93

"14" августа 2014 г. № 77/501/14-814872

Кадастровый номер:	77:01:0003040:5098

План расположения помещения на этаже Этаж № 5:

Стр 4

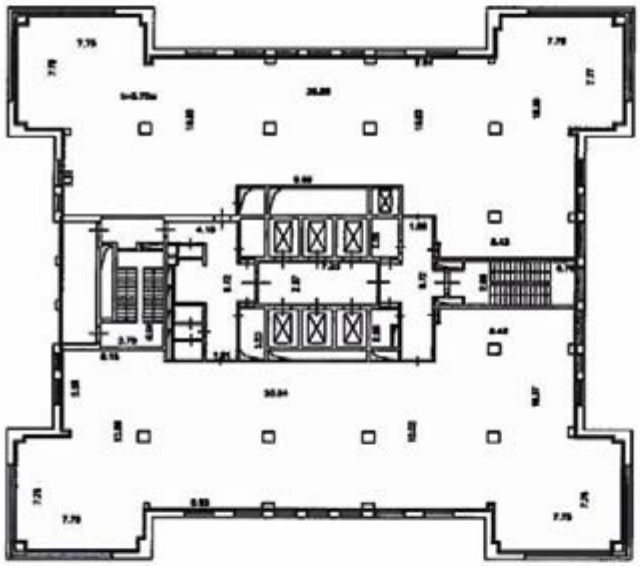

Масштаб 1: 393

техник		А. С. Семенов
(полное наименование должности)	(подпись)	(инициалы, фамилия)

М.П.

КП.2

КАДАСТРОВЫЙ ПАСПОРТ

помещения

(выписка из государственного кадастра недвижимости)

Лист №	48	Всего листов:	93

"14" августа 2014 г. № 77/501/14-814872

Кадастровый номер: 77:01:0003040:5098

План расположения помещения на этаже Этаж № 6:

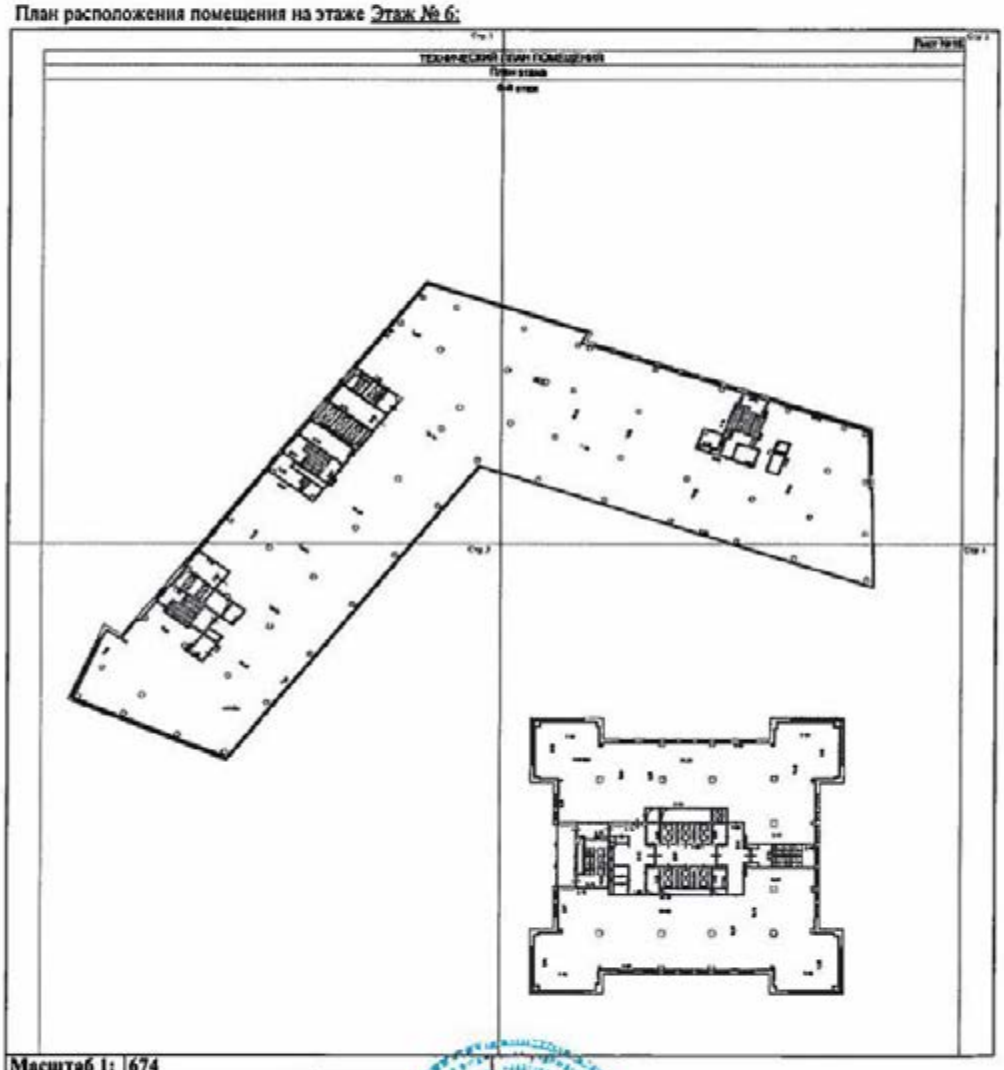

Масштаб 1: 674

техник		А. С. Семенов
(полное наименование должности)	(подпись)	(инициалы, фамилия)

М.П.

КП.2

КАДАСТРОВЫЙ ПАСПОРТ

помещения

(выписка из государственного кадастра недвижимости)

Лист №	49	Всего листов:	93

"14" августа 2014 г. № 77/501/14-814872

Кадастровый номер:	77:01:0003040:5098

План расположения помещения на этаже Этаж № 6:

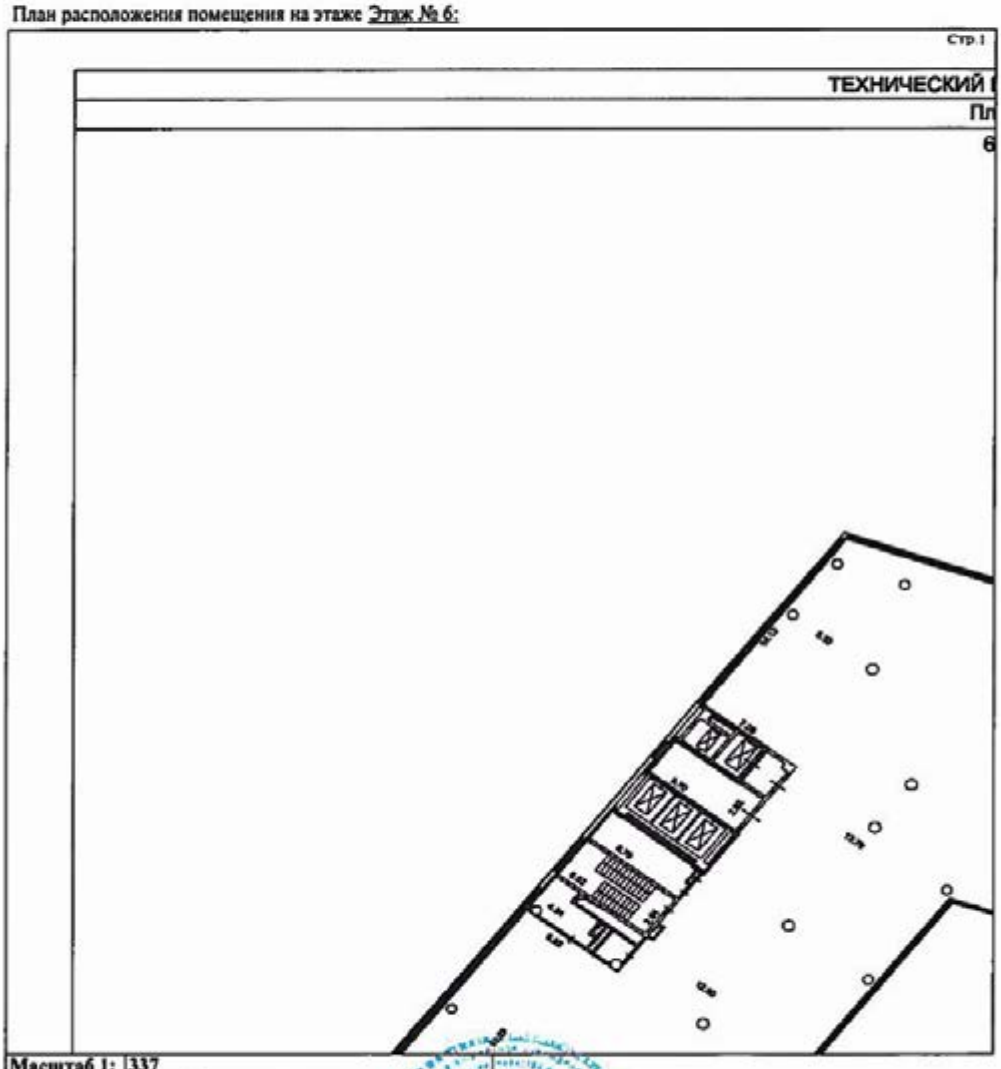

Масштаб 1: 337

техник		А. С. Семенов
(полное наименование должности)	(подпись)	(инициалы, фамилия)

М.П.

КП.2

КАДАСТРОВЫЙ ПАСПОРТ

помещения

(выписка из государственного кадастра недвижимости)

Лист №	50	Всего листов:	93

"14" августа 2014 г. № 77/501/14-814872

Кадастровый номер:	77:01:0003040:5098

План расположения помещения на этаже Этаж № 6:

Стр.2

Лист №16

ПЛАН ПОМЕЩЕНИЯ

вн этажа

-й этаж

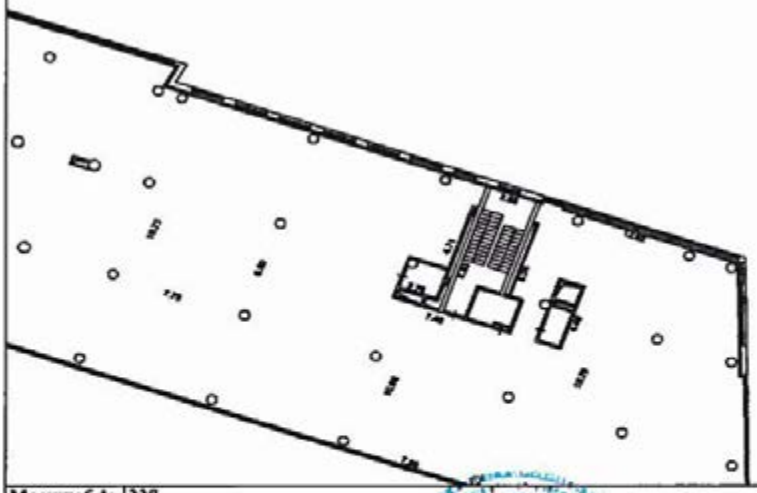

Масштаб 1: 337

техник		А. С. Семенов
(полное наименование должности)	(подпись)	(инициалы, фамилия)

М.П.

КП.2

КАДАСТРОВЫЙ ПАСПОРТ
помещения
(выписка из государственного кадастра недвижимости)

Лист №	51	Всего листов:	93

"14" августа 2014 г. № 77/501/14-814872

Кадастровый номер:	77:01:0003040:5098

План расположения помещения на этаже Этаж № 6:

Стр.3

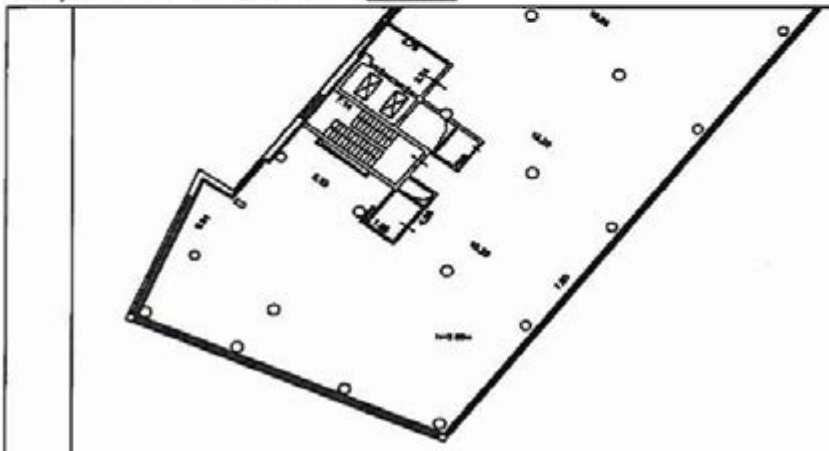

Масштаб 1: 337

техник		А. С. Семенов
(полное наименование должности)	(подпись)	(инициалы, фамилия)

М.П.

КП.2

КАДАСТРОВЫЙ ПАСПОРТ

помещения

(выписка из государственного кадастра недвижимости)

Лист №	52	Всего листов:	93

"14" августа 2014 г. № 77/501/14-814872

Кадастровый номер: 77:01:0003040:5098

План расположения помещения на этаже Этаж № 6:

Стр.4

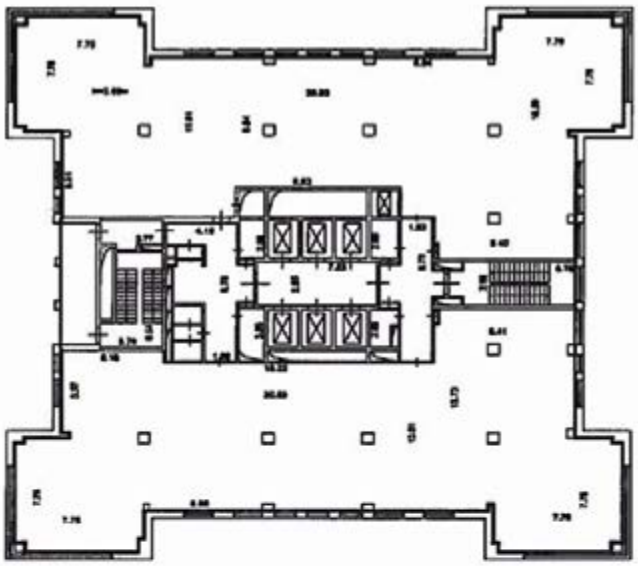

Масштаб 1: 337

техник		А. С. Семенов
(полное наименование должности)	(подпись)	(инициалы, фамилия)

М.П.

КП.2

КАДАСТРОВЫЙ ПАСПОРТ
помещения
(выписка из государственного кадастра недвижимости)

Лист №	53	Всего листов:	93

"14" августа 2014 г. № 77/501/14-814872

Кадастровый номер:	77:01:0003040:5098

План расположения помещения на этаже Этаж № 7:

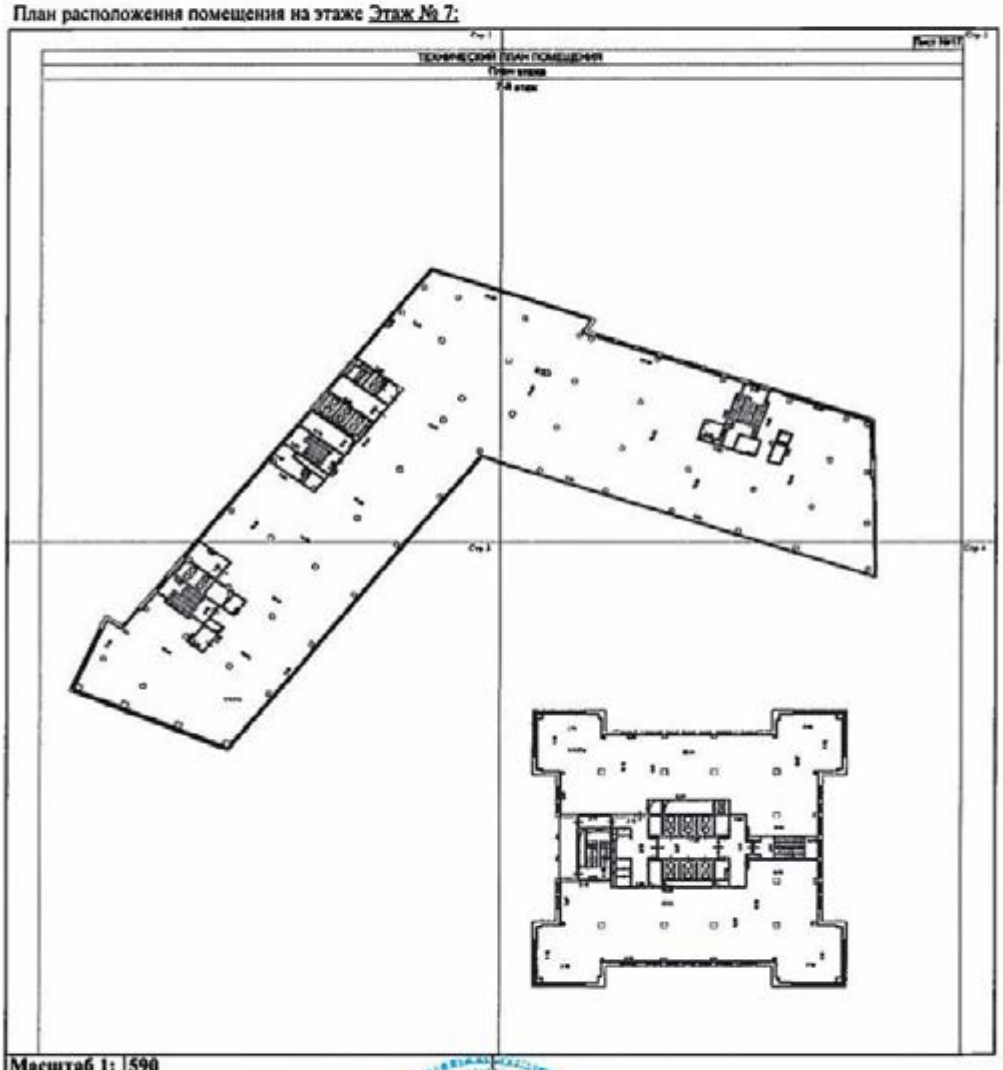

Масштаб 1: 590

техник		А. С. Семенов
(полное наименование должности)	(подпись)	(инициалы, фамилия)

М.П.

КП.2

КАДАСТРОВЫЙ ПАСПОРТ
помещения
(выписка из государственного кадастра недвижимости)

Лист №	54	Всего листов:	93

"14" августа 2014 г. № 77/501/14-814872

Кадастровый номер:	77:01:0003040:5098

План расположения помещения на этаже Этаж № 7:

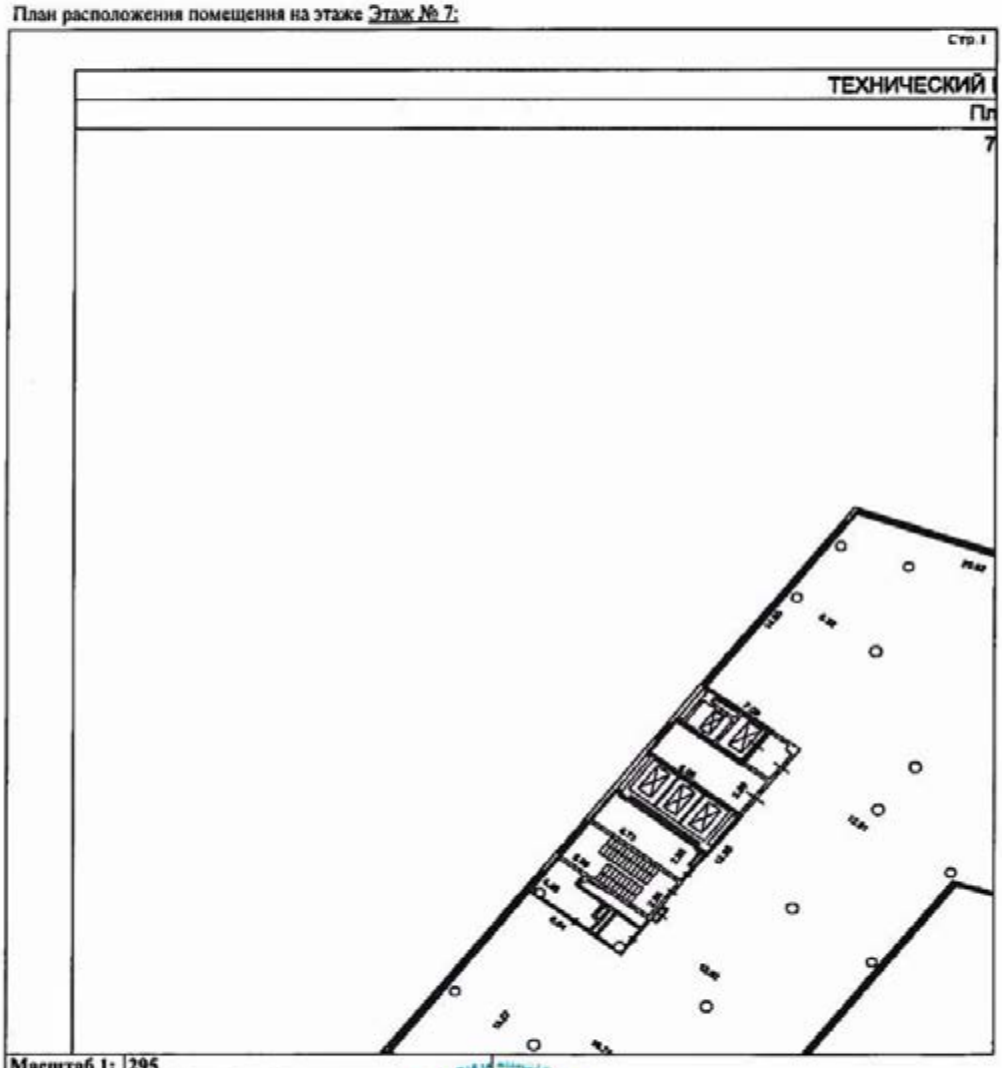

Масштаб 1: 295

техник		А. С. Семенов
(полное наименование должности)	(подпись)	(инициалы, фамилия)

М.П.

КП.2

КАДАСТРОВЫЙ ПАСПОРТ

помещения

(выписка из государственного кадастра недвижимости)

Лист №	55	Всего листов:	93

"14" августа 2014 г. № 77/501/14-814872

Кадастровый номер:	77:01:0003040:5098

План расположения помещения на этаже Этаж № 7:

Стр 2

Лист №17

ПЛАН ПОМЕЩЕНИЯ

вн этажа

-й этаж

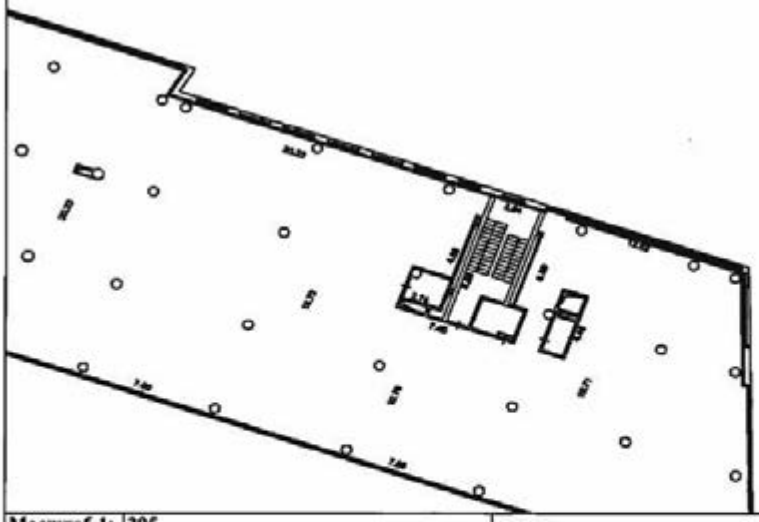

Масштаб 1: 295

техник		А. С. Семенов
(полное наименование должности)	(подпись)	(инициалы, фамилия)

М.П.

КП.2

КАДАСТРОВЫЙ ПАСПОРТ

помещения

(выписка из государственного кадастра недвижимости)

Лист №	56	Всего листов:	93

"14" августа 2014 г. № 77/501/14-814872

Кадастровый номер: 77:01:0003040:5098

План расположения помещения на этаже Этаж № 7:

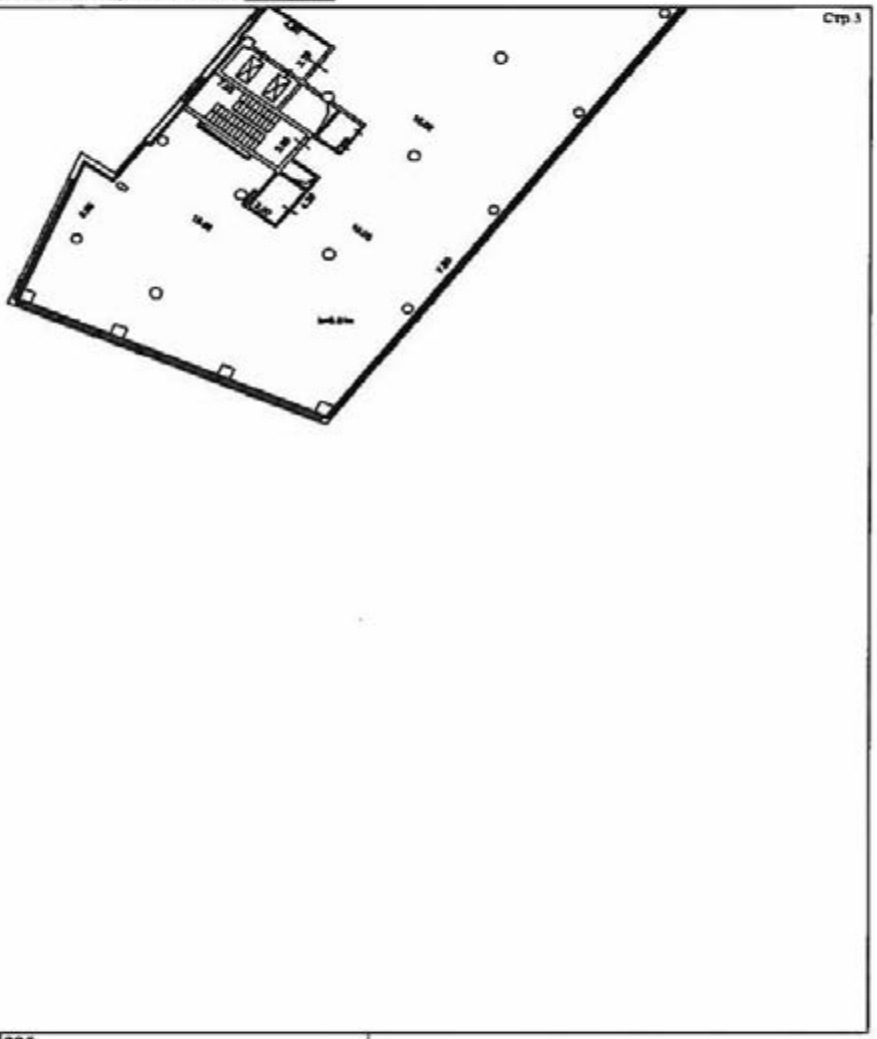

Масштаб 1: 295

техник		А. С. Семенов
(полное наименование должности)	(подпись)	(инициалы, фамилия)

М.П.

КП.2

КАДАСТРОВЫЙ ПАСПОРТ

помещения

(выписка из государственного кадастра недвижимости)

Лист №	57	Всего листов:	93

"14" августа 2014 г. № 77/501/14-814872	
Кадастровый номер:	77:01:0003040:5098

План расположения помещения на этаже Этаж № 7:

Стр.4

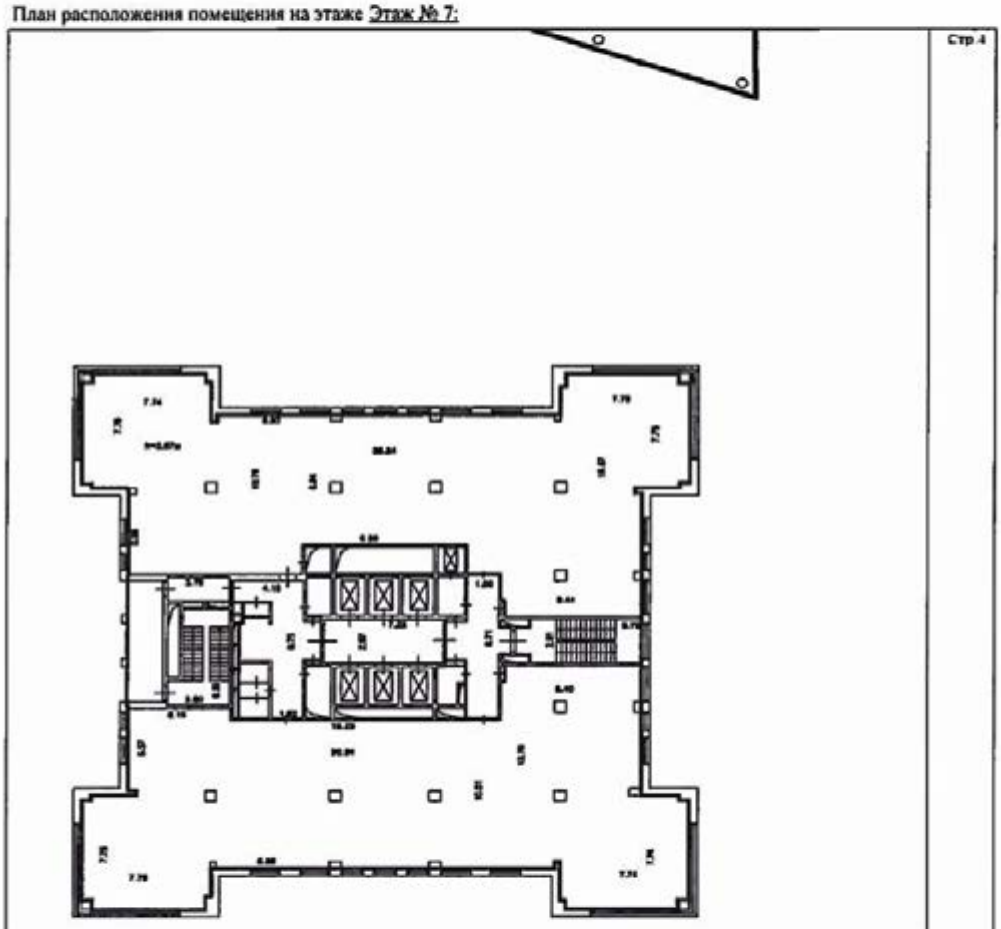

Масштаб 1:	295

техник		А. С. Семенов
(полное наименование должности)	(подпись)	(инициалы, фамилия)

М.П.

КП.2

КАДАСТРОВЫЙ ПАСПОРТ

помещения

(выписка из государственного кадастра недвижимости)

Лист №	58	Всего листов:	93

"14" августа 2014 г. № 77/501/14-814872	
Кадастровый номер:	77:01:0003040:5098

План расположения помещения на этаже Этаж № 8:

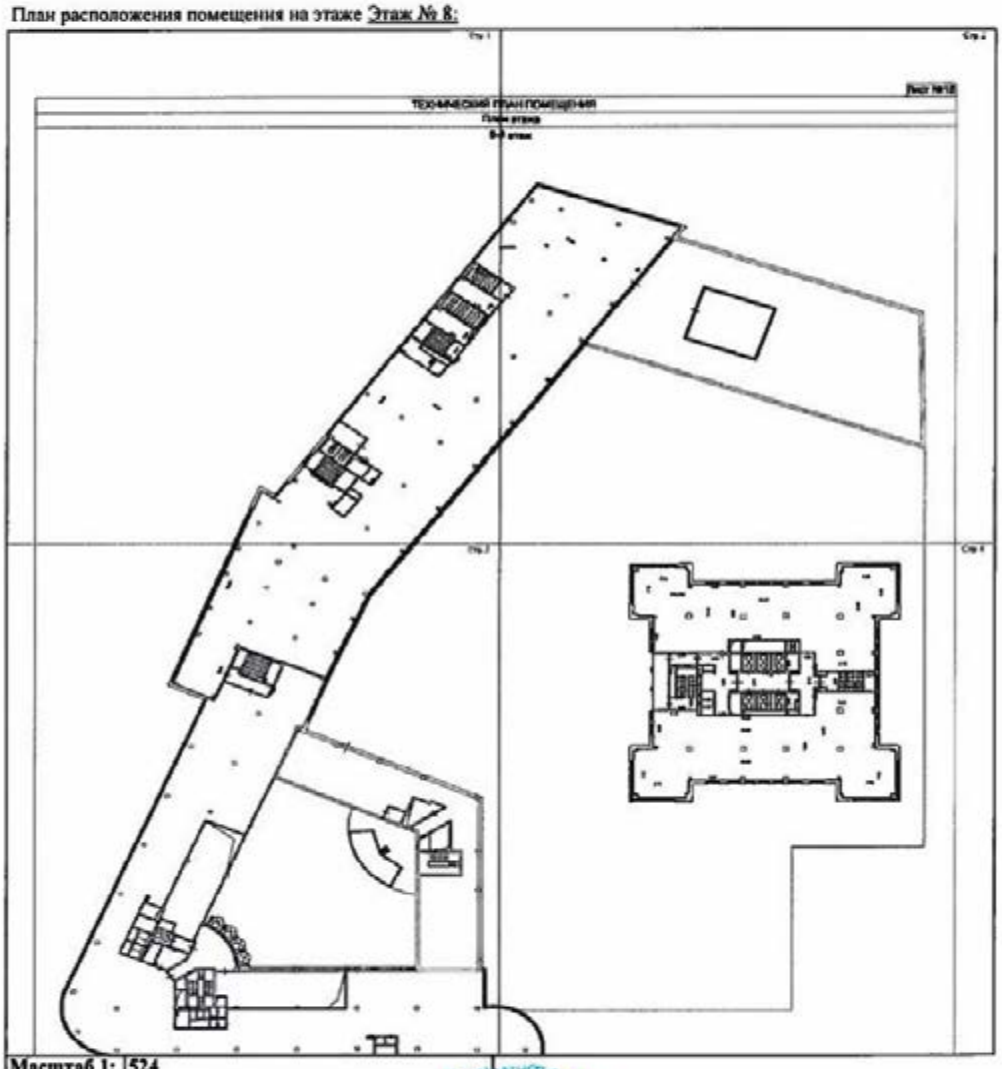

Масштаб 1: 524

техник		А. С. Семенов
(полное наименование должности)	(подпись)	(инициалы, фамилия)

М.П.

КП.2

КАДАСТРОВЫЙ ПАСПОРТ

помещения

(выписка из государственного кадастра недвижимости)

Лист №	59	Всего листов:	93

"14" августа 2014 г. № 77/501/14-814872	
Кадастровый номер:	77:01:0003040:5098

План расположения помещения на этаже Этаж № 8:

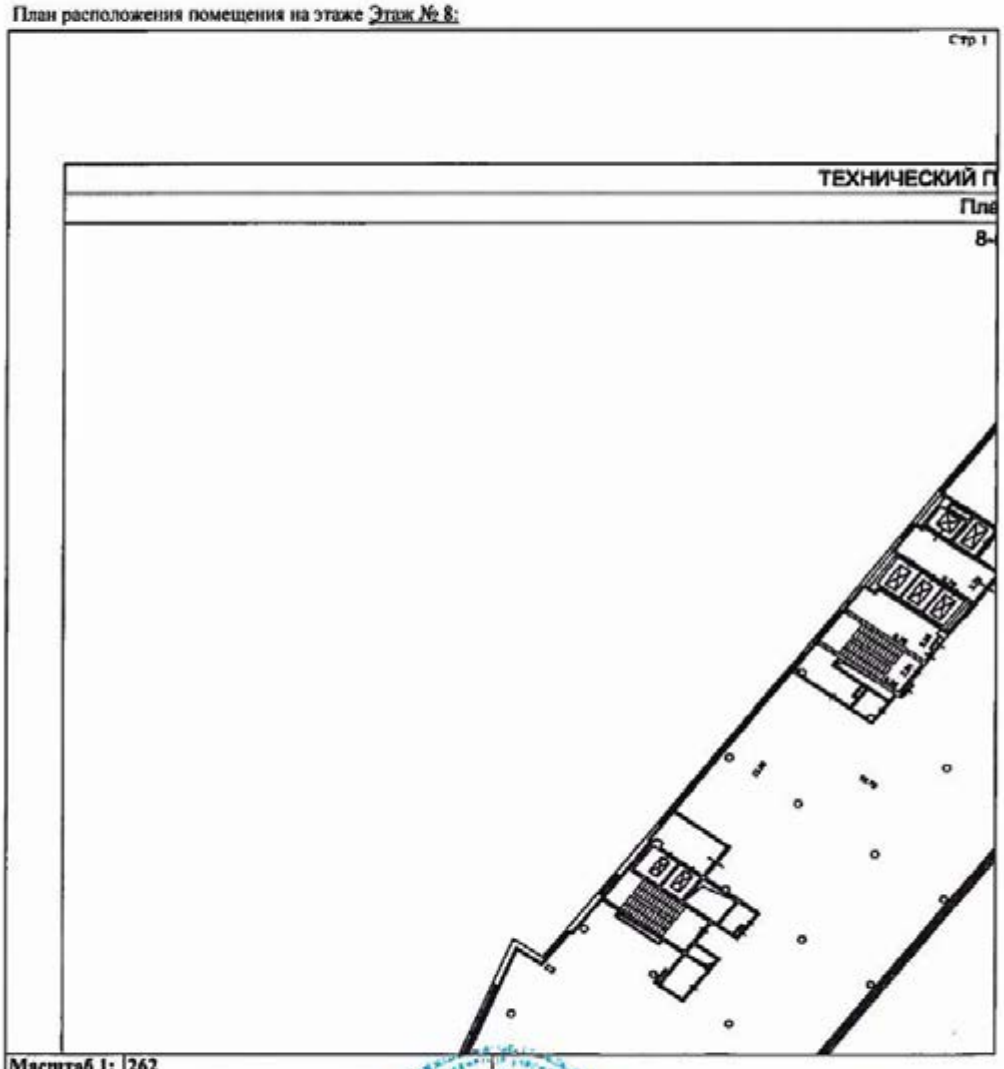

Масштаб 1: 262

техник		А. С. Семенов
(полное наименование должности)	(подпись)	(инициалы, фамилия)

М.П.

КП.2

КАДАСТРОВЫЙ ПАСПОРТ

помещения

(выписка из государственного кадастра недвижимости)

Лист №	60	Всего листов:	93

"14" августа 2014 г. № 77/501/14-814872

Кадастровый номер:	77:01:0003040:5098

План расположения помещения на этаже Этаж № 8:

Стр.2

Лист №18

ЛАН ПОМЕЩЕНИЯ

н этажа

й этаж

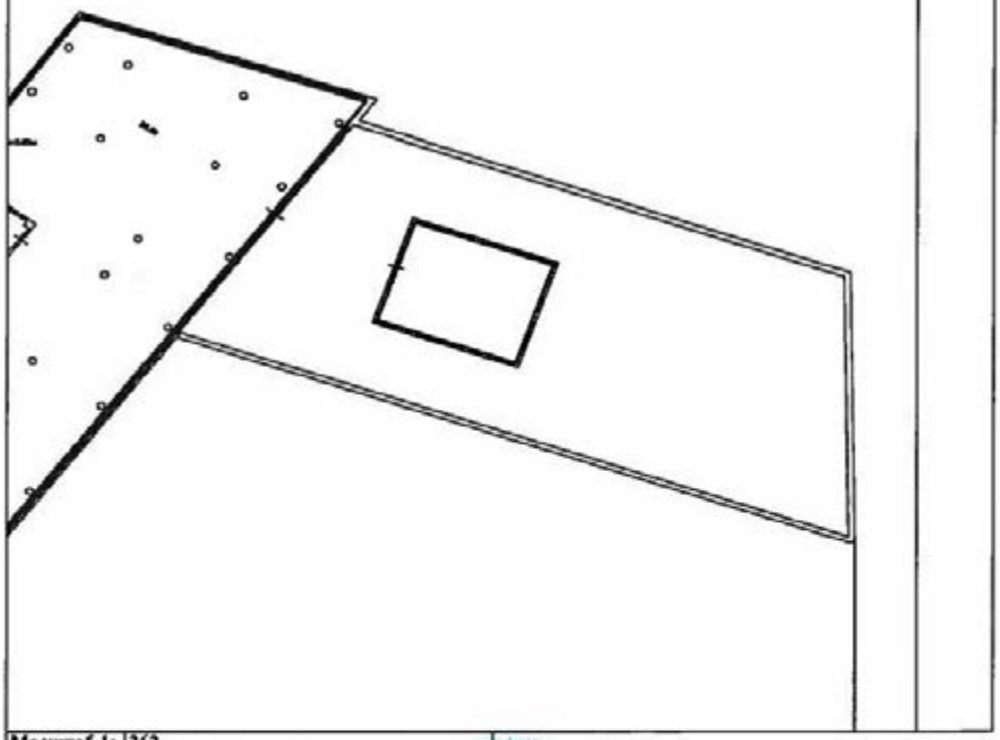

Масштаб 1: 262

техник		А. С. Семенов
(полное наименование должности)	(подпись)	(инициалы, фамилия)

М.П.

КП.2

КАДАСТРОВЫЙ ПАСПОРТ

помещения

(выписка из государственного кадастра недвижимости)

Лист №	61	Всего листов:	93

"14" августа 2014 г. № 77/501/14-814872	
Кадастровый номер:	77:01:0003040:5098

План расположения помещения на этаже Этаж № 8:

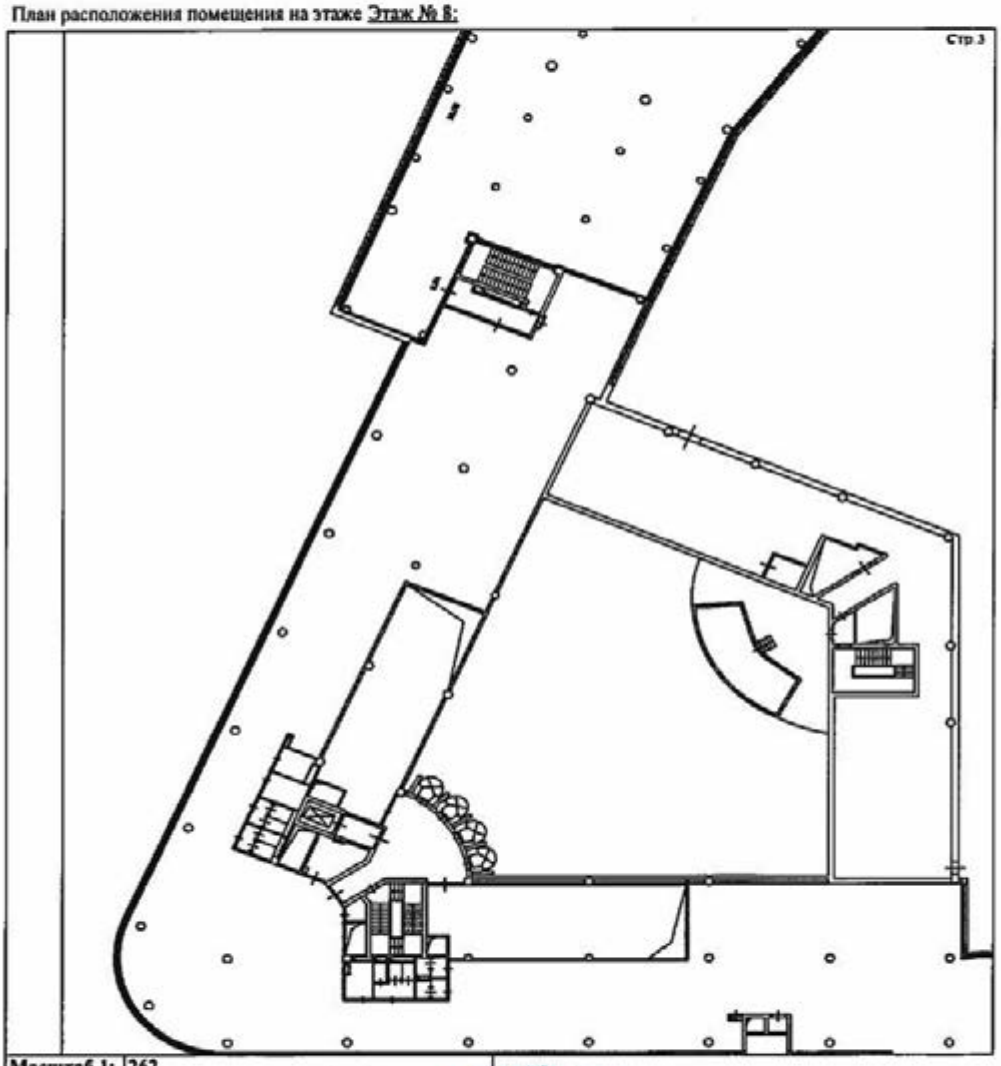

Масштаб 1:	262

техник		А. С. Семенов
(полное наименование должности)	(подпись)	(инициалы, фамилия)

М.П.

КП.2

КАДАСТРОВЫЙ ПАСПОРТ
помещения
(выписка из государственного кадастра недвижимости)

Лист №	62	Всего листов:	93

"14" августа 2014 г. № 77/501/14-814872

Кадастровый номер:	77:01:0003040:5098

План расположения помещения на этаже Этаж № 8:

Стр.4

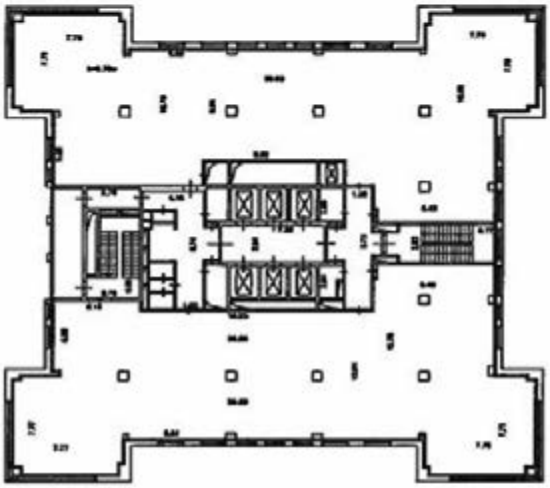

Масштаб 1: 262

техник		А. С. Семенов
(полное наименование должности)	(подпись)	(инициалы, фамилия)

М.П.

КП.2

КАДАСТРОВЫЙ ПАСПОРТ

помещения

(выписка из государственного кадастра недвижимости)

Лист №	63	Всего листов:	93

"14" августа 2014 г. № 77/501/14-814872	
Кадастровый номер:	77:01:0003040:5098

План расположения помещения на этаже Этаж № 9:

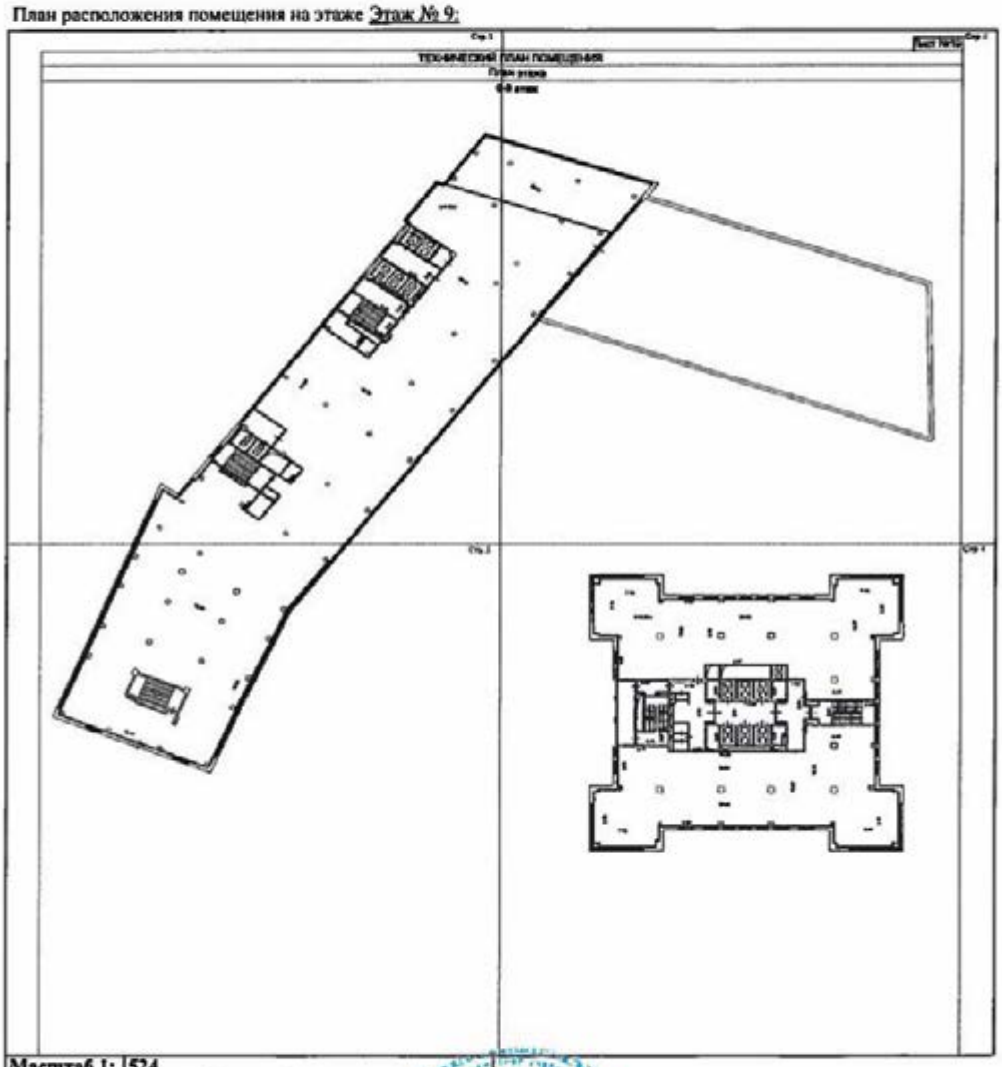

Масштаб 1: 524

техник		А. С. Семенов
(полное наименование должности)	(подпись)	(инициалы, фамилия)

М.П.

КП.2

КАДАСТРОВЫЙ ПАСПОРТ

помещения

(выписка из государственного кадастра недвижимости)

Лист №	64	Всего листов:	93

"14" августа 2014 г. № 77/501/14-814872

Кадастровый номер:	77:01:0003040:5098

План расположения помещения на этаже Этаж № 9:

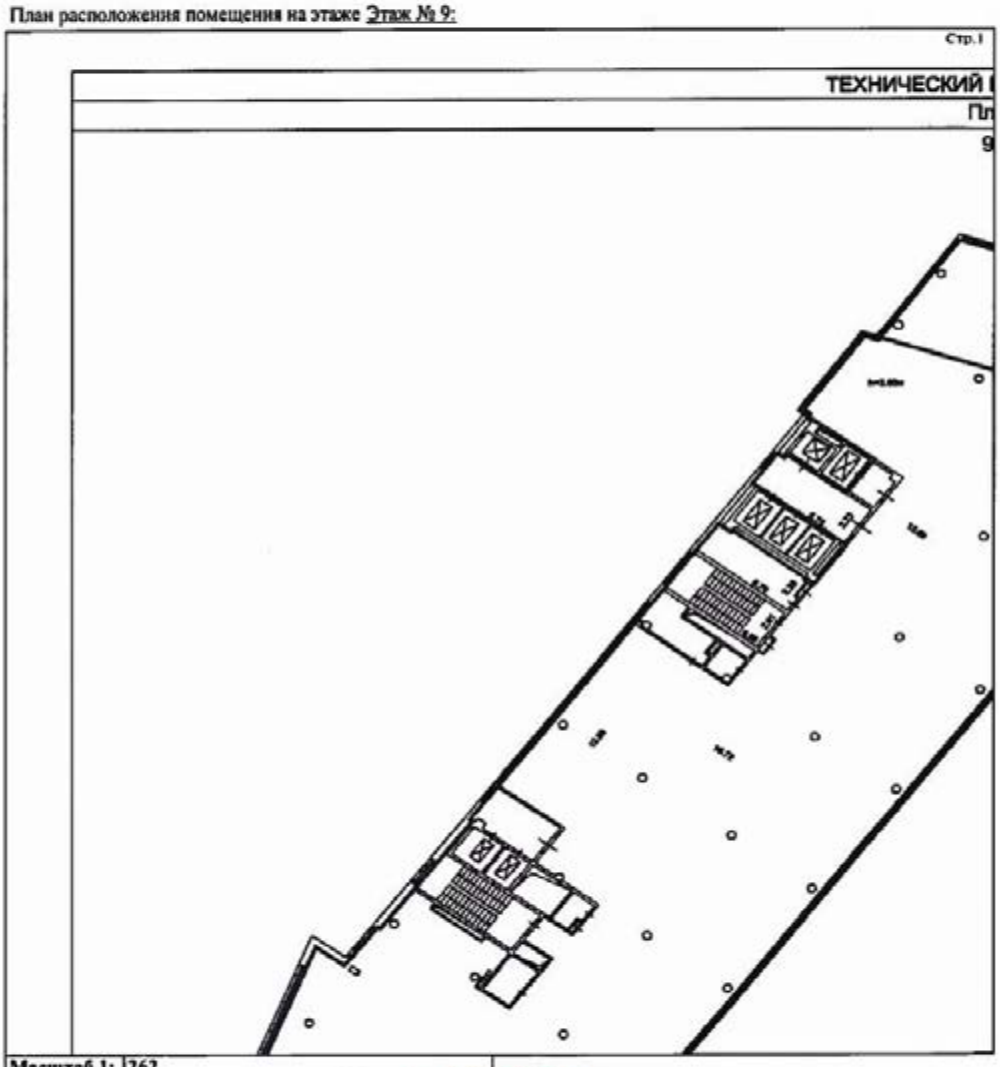

Масштаб 1:	262

техник		А. С. Семенов
(полное наименование должности)	(подпись)	(инициалы, фамилия)

М.П.

КП.2

КАДАСТРОВЫЙ ПАСПОРТ

помещения

(выписка из государственного кадастра недвижимости)

Лист №	65	Всего листов:	93

"14" августа 2014 г. № 77/501/14-814872

Кадастровый номер:	77:01:0003040:5098

План расположения помещения на этаже Этаж № 9:

Стр.2

Лист №19

ЛАН ПОМЕЩЕНИЯ

ан этажа

-й этаж

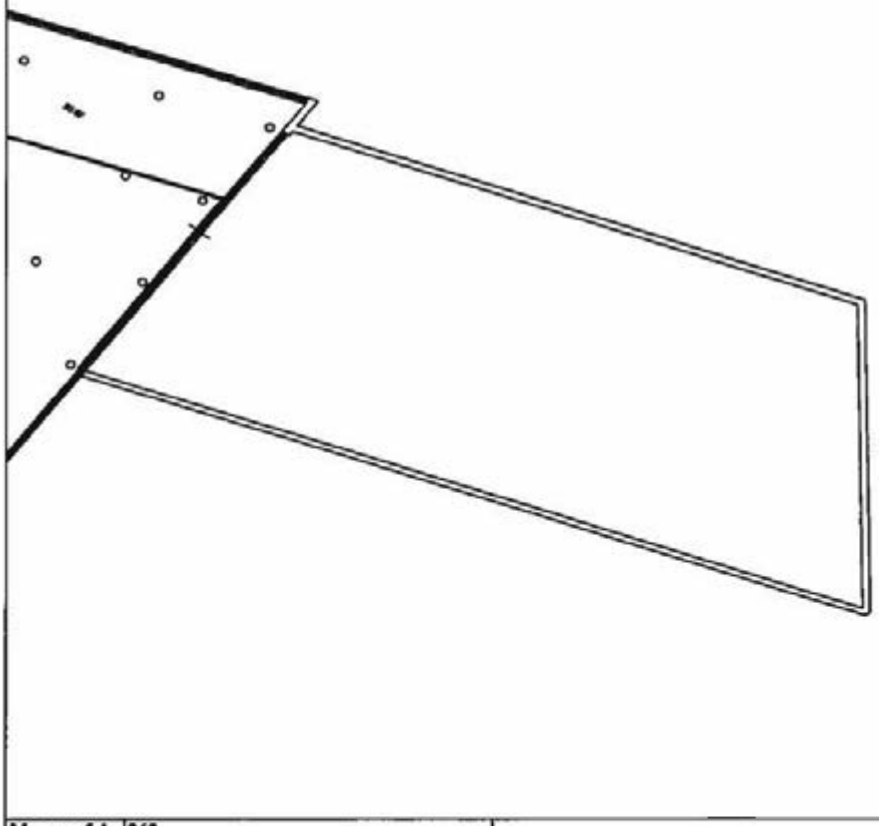

Масштаб 1: 262

техник		А. С. Семенов
(полное наименование должности)	(подпись)	(инициалы, фамилия)

М.П.

КП.2

КАДАСТРОВЫЙ ПАСПОРТ

помещения

(выписка из государственного кадастра недвижимости)

Лист №	66	Всего листов:	93

"14" августа 2014 г. № 77/501/14-814872	
Кадастровый номер:	77:01:0003040:5098

План расположения помещения на этаже Этаж № 9:

Стр.3

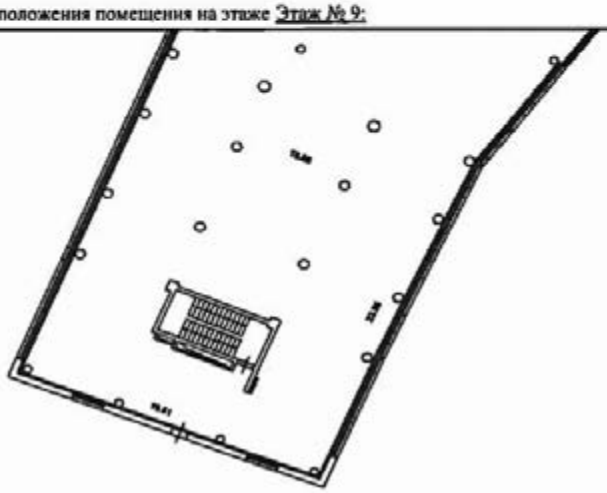

Масштаб 1:	262

техник		А. С. Семенов
(полное наименование должности)	(подпись)	(инициалы, фамилия)

М.П.

КП.2

КАДАСТРОВЫЙ ПАСПОРТ

помещения

(выписка из государственного кадастра недвижимости)

Лист №	67	Всего листов:	93

"14" августа 2014 г. № 77/501/14-814872

Кадастровый номер: 77:01:0003040:5098

План расположения помещения на этаже Этаж № 9:

Стр 4

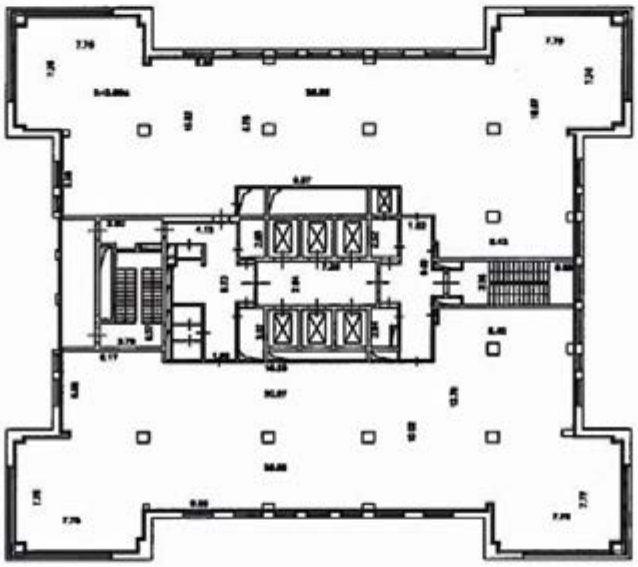

Масштаб 1: 262

техник		А. С. Семенов
(полное наименование должности)	(подпись)	(инициалы, фамилия)

М.П.

КП.2

КАДАСТРОВЫЙ ПАСПОРТ

помещения

(выписка из государственного кадастра недвижимости)

Лист №	68	Всего листов:	93

"14" августа 2014 г. № 77/501/14-814872

Кадастровый номер: 77:01:0003040:5098

План расположения помещения на этаже Этаж № 10:

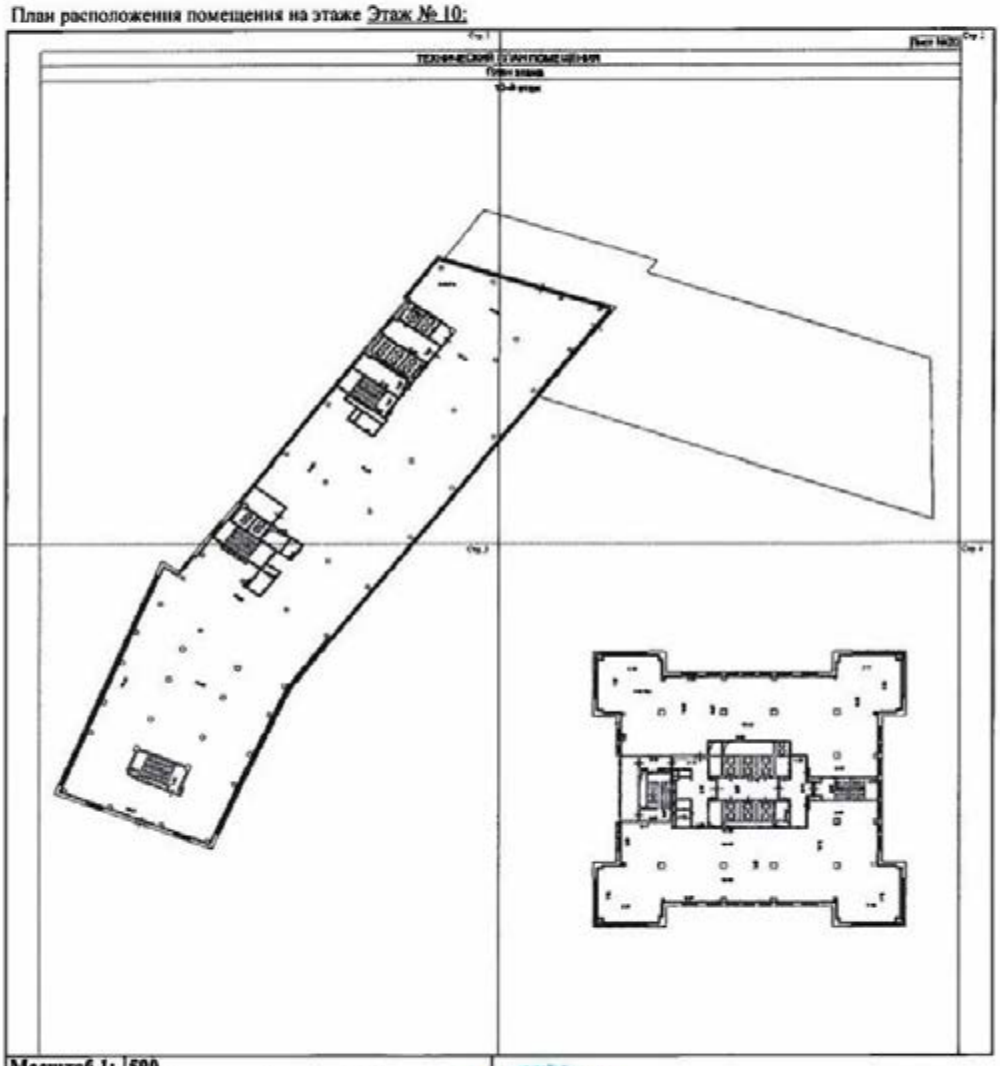

Масштаб 1: 590

техник		А. С. Семенов
(полное наименование должности)	(подпись)	(инициалы, фамилия)

М.П.

КП.2

КАДАСТРОВЫЙ ПАСПОРТ

помещения

(выписка из государственного кадастра недвижимости)

Лист №	69	Всего листов:	93

"14" августа 2014 г. № 77/501/14-814872

Кадастровый номер:	77:01:0003040:5098

План расположения помещения на этаже Этаж № 10:

Стр.1

ТЕХНИЧЕСКИЙ

Пл

1

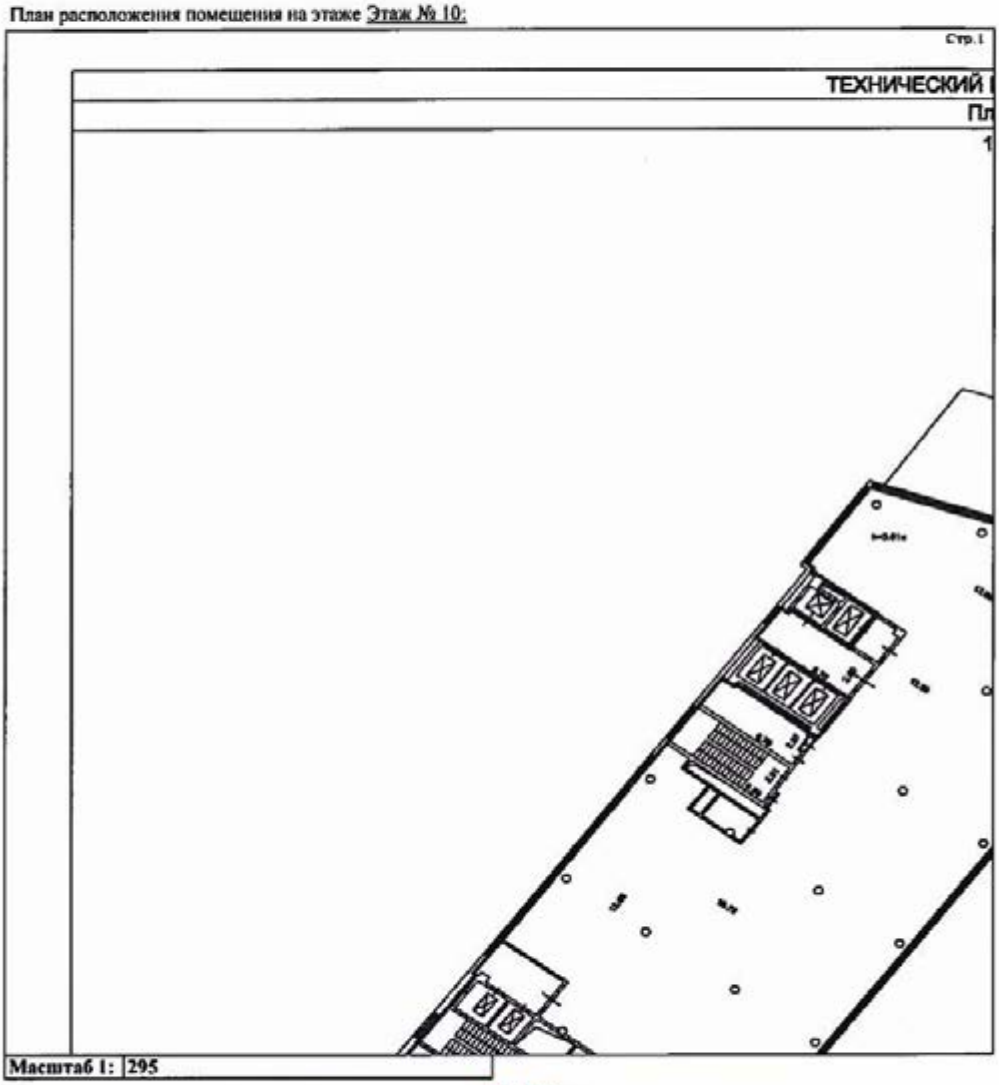

Масштаб 1: 295

техник		А. С. Семенов
(полное наименование должности)	(подпись)	(инициалы, фамилия)

М.П.

КП.2

КАДАСТРОВЫЙ ПАСПОРТ

помещения

(выписка из государственного кадастра недвижимости)

Лист №	70	Всего листов:	93

"14" августа 2014 г. № 77/501/14-814872

Кадастровый номер: 77:01:0003040:5098

План расположения помещения на этаже Этаж № 10:

Стр.2

Лист №20

ПЛАН ПОМЕЩЕНИЯ

ан этажа

0-й этаж

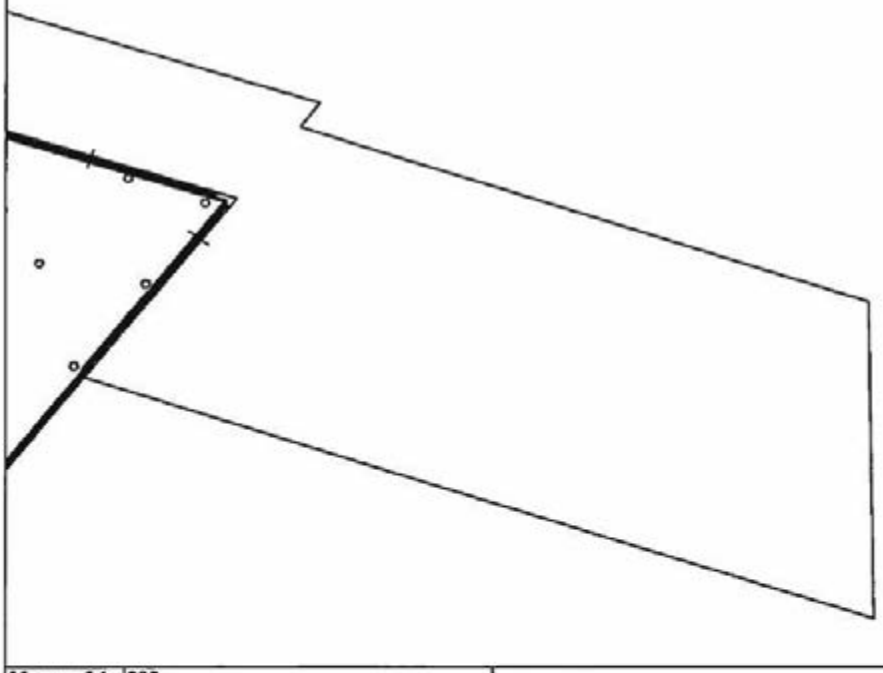

Масштаб 1: 295

техник		А. С. Семенов
(полное наименование должности)	(подпись)	(инициалы, фамилия)

М.П.

КП.2

КАДАСТРОВЫЙ ПАСПОРТ

помещения

(выписка из государственного кадастра недвижимости)

Лист №	71	Всего листов:	93

"14" августа 2014 г. № 77/501/14-814872	
Кадастровый номер:	77:01:0003040:5098

План расположения помещения на этаже Этаж № 10:

Стр 3

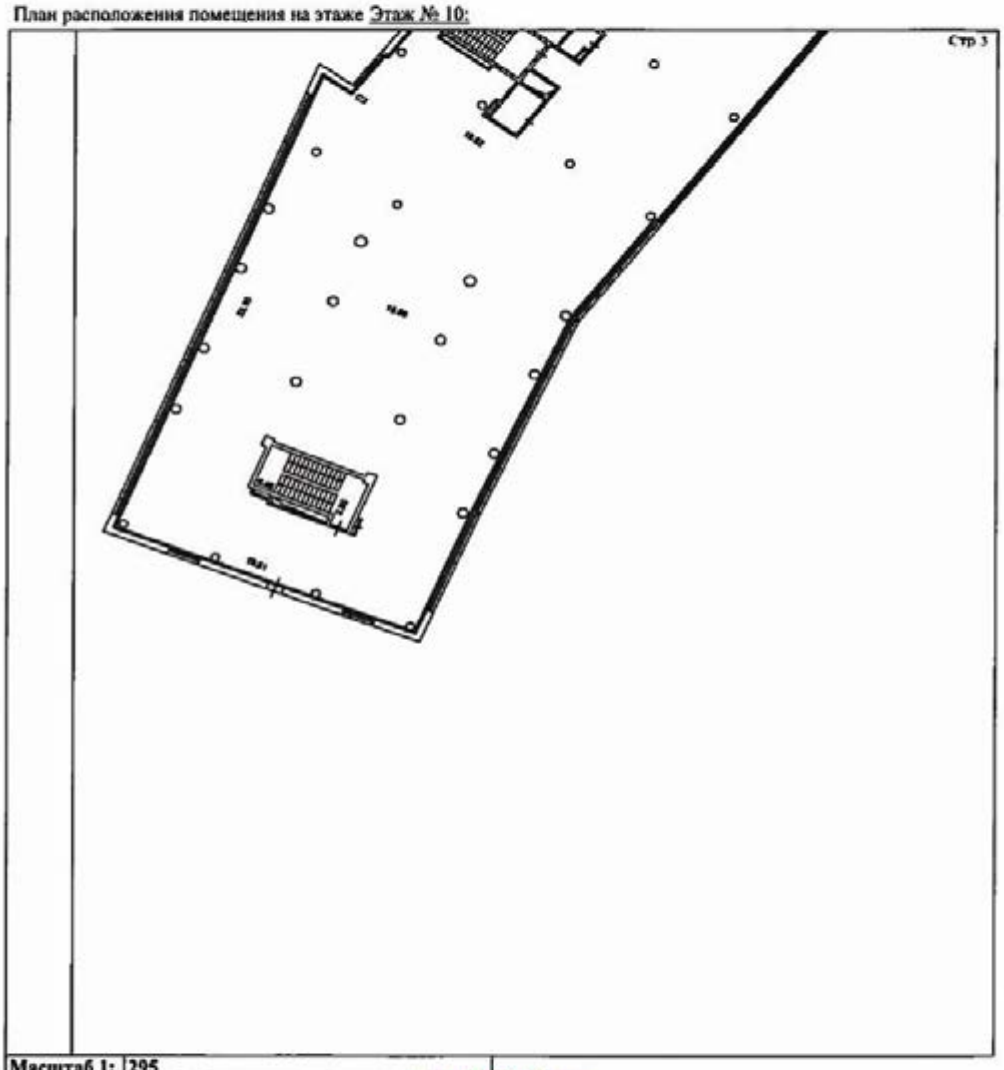

Масштаб 1:	295

техник		А. С. Семенов
(полное наименование должности)	(подпись)	(инициалы, фамилия)

МП

КП.2

КАДАСТРОВЫЙ ПАСПОРТ

помещения

(выписка из государственного кадастра недвижимости)

Лист №	72	Всего листов:	93

"14" августа 2014 г. № 77/501/14-814872

Кадастровый номер: 77:01:0003040:5098

План расположения помещения на этаже Этаж № 10:

Стр 4

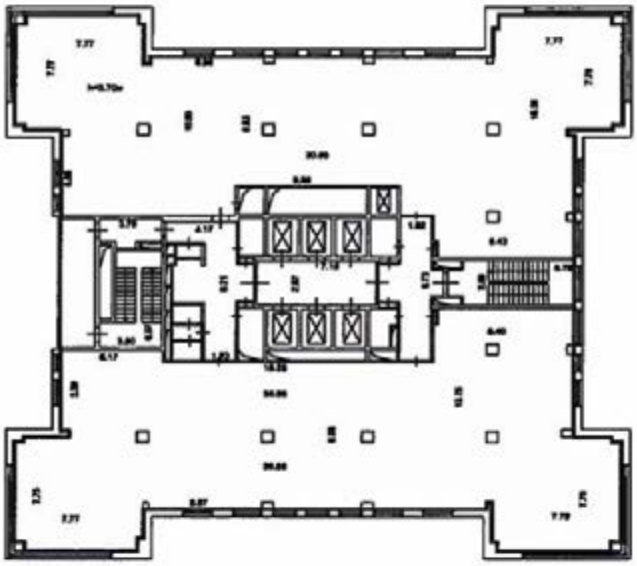

Масштаб 1: 295

техник		А. С. Семенов
(полное наименование должности)	(подпись)	(инициалы, фамилия)

М.П.

КП.2

КАДАСТРОВЫЙ ПАСПОРТ

помещения

(выписка из государственного кадастра недвижимости)

Лист №	73	Всего листов:	93

"14" августа 2014 г. № 77/501/14-814872	
Кадастровый номер:	77:01:0003040:5098

План расположения помещения на этаже Этаж № 11:

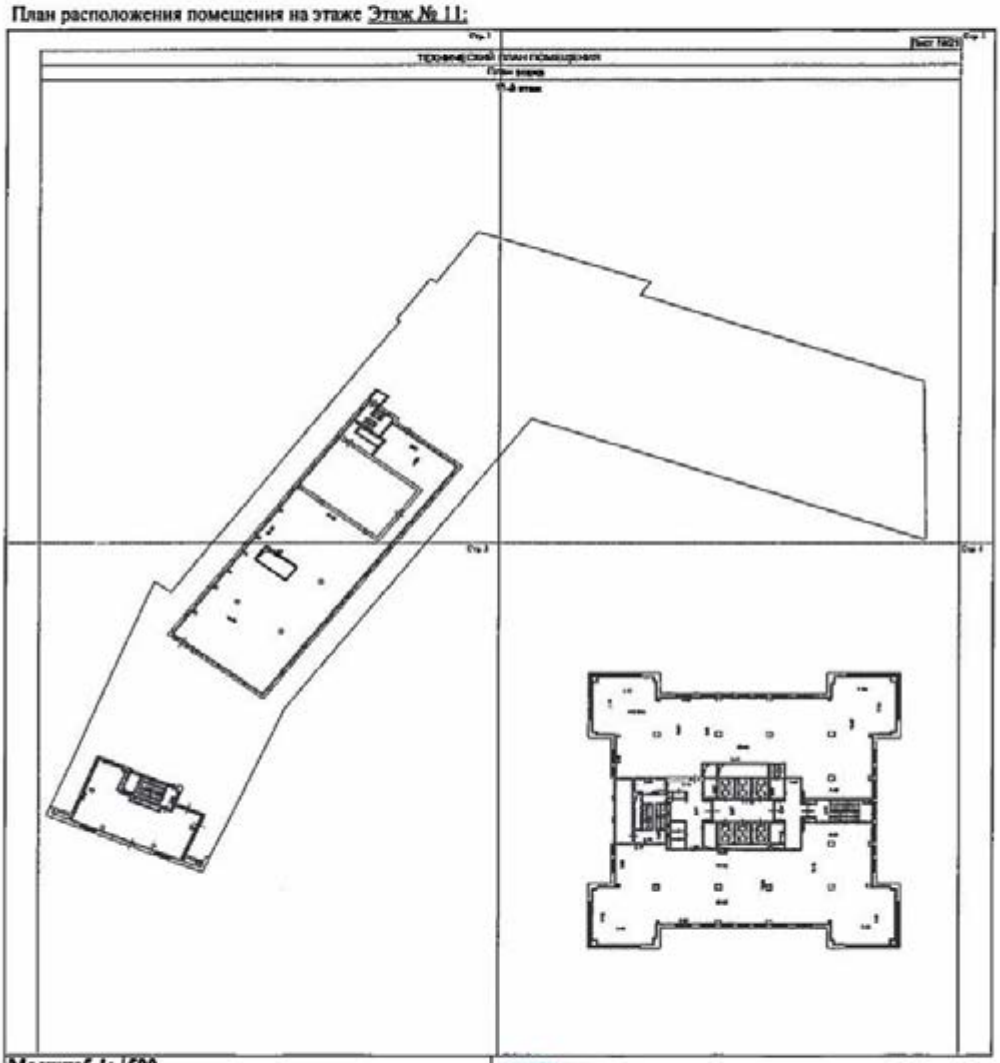

Масштаб 1: 590

техник		А. С. Семенов
(полное наименование должности)	(подпись)	(инициалы, фамилия)

М.П.

КП.2

КАДАСТРОВЫЙ ПАСПОРТ

помещения

(выписка из государственного кадастра недвижимости)

Лист №	74	Всего листов:	93

"14" августа 2014 г. № 77/501/14-814872

Кадастровый номер: 77:01:0003040:5098

План расположения помещения на этаже Этаж № 11:

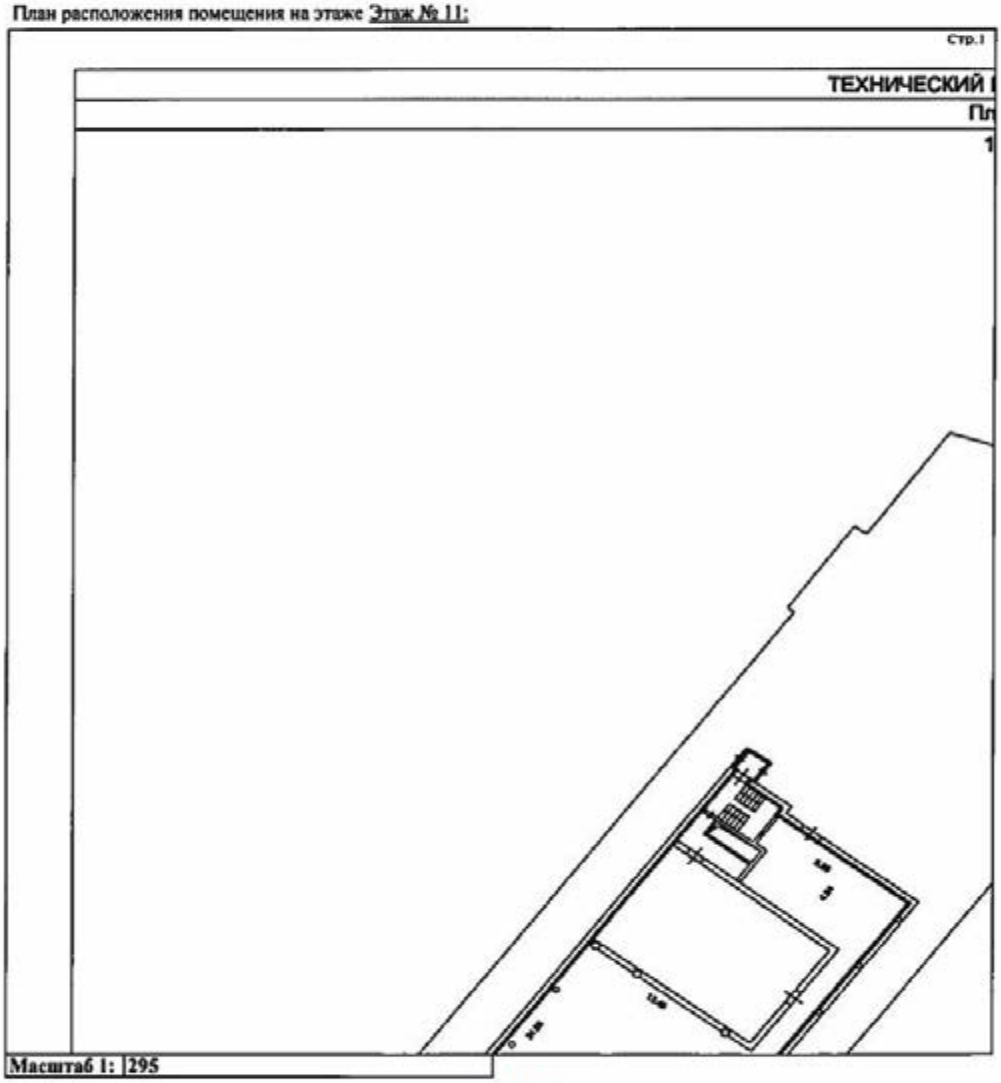

Масштаб 1: 295

техник		А. С. Семенов
(полное наименование должности)	(подпись)	(инициалы, фамилия)

М.П.

КП.2

КАДАСТРОВЫЙ ПАСПОРТ

помещения

(выписка из государственного кадастра недвижимости)

Лист №	75	Всего листов:	93

"14" августа 2014 г. № 77/501/14-814872

Кадастровый номер:	77:01:0003040:5098

План расположения помещения на этаже Этаж № 11:

Стр. 2

Лист №21

ПЛАН ПОМЕЩЕНИЯ

ан этажа

1-й этаж

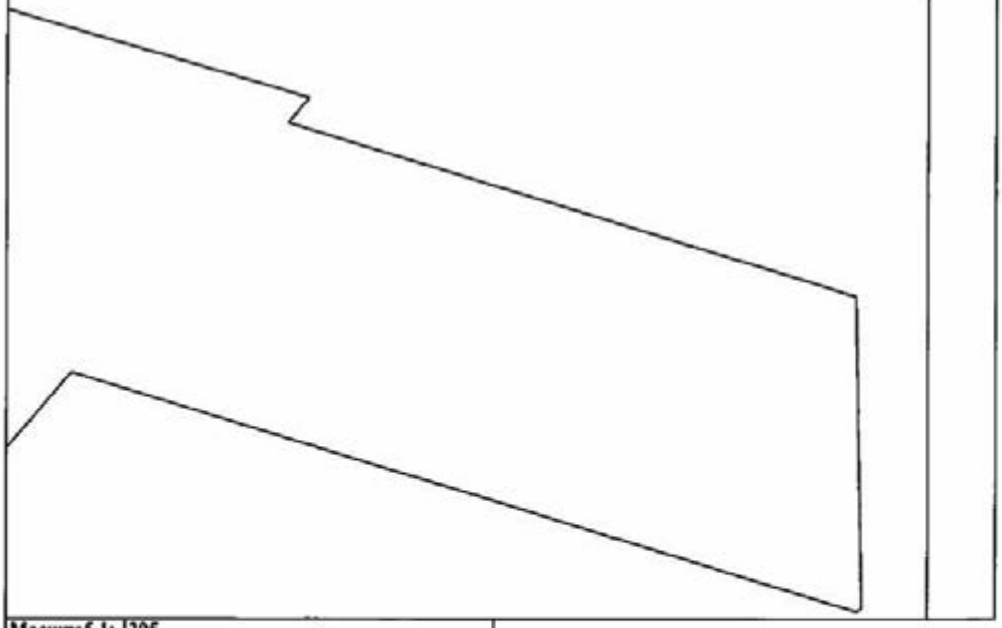

Масштаб 1: 295

техник		А. С. Семенов
(полное наименование должности)	(подпись)	(инициалы, фамилия)

М.П.

КП.2

КАДАСТРОВЫЙ ПАСПОРТ

помещения

(выписка из государственного кадастра недвижимости)

Лист №	76	Всего листов:	93

"14" августа 2014 г. № 77/501/14-814872

Кадастровый номер: 77:01:0003040:5098

План расположения помещения на этаже Этаж № 11:

Стр.3

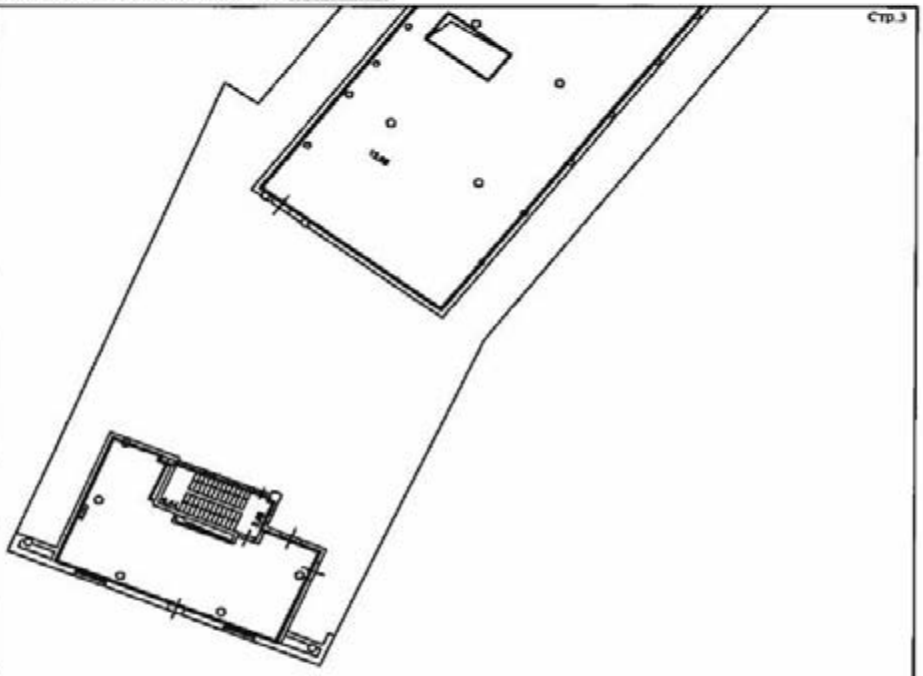

Масштаб 1: 295

техник		А. С. Семенов
(полное наименование должности)	(подпись)	(инициалы, фамилия)

М.П.

КП.2

КАДАСТРОВЫЙ ПАСПОРТ
помещения
(выписка из государственного кадастра недвижимости)

Лист №	77	Всего листов:	93

"14" августа 2014 г. № 77/501/14-814872

Кадастровый номер:	77:01:0003040:5098

План расположения помещения на этаже Этаж № 11:

Стр.4

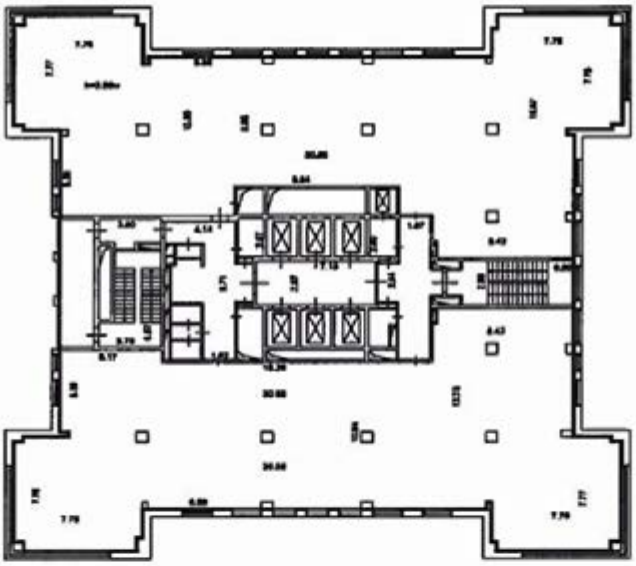

Масштаб 1: 295

техник		А. С. Семенов
(полное наименование должности)	(подпись)	(инициалы, фамилия)

М.П.

КП.2

КАДАСТРОВЫЙ ПАСПОРТ

помещения

(выписка из государственного кадастра недвижимости)

Лист №	78	Всего листов:	93

"14" августа 2014 г. № 77/501/14-814872

Кадастровый номер: 77:01:0003040:5098

План расположения помещения на этаже Этаж № 12:

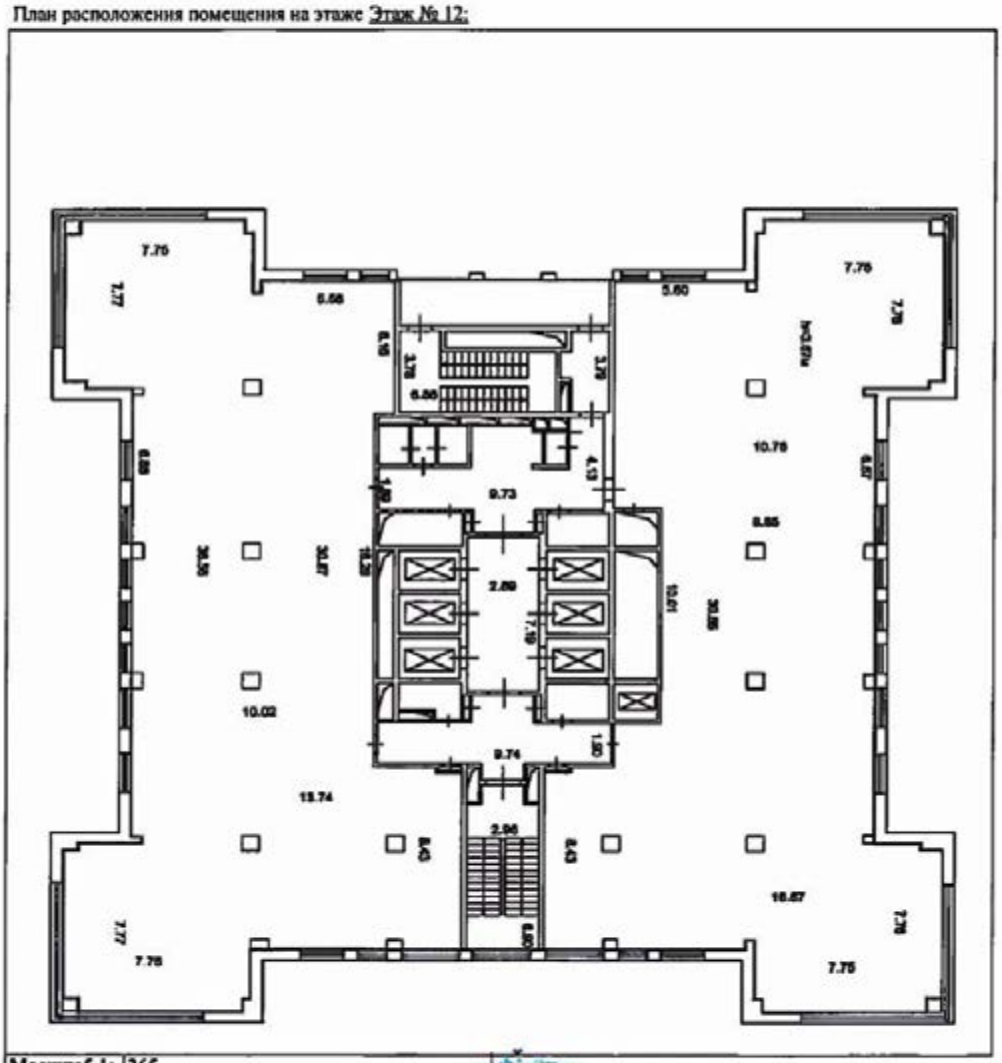

Масштаб 1: 265

техник		А. С. Семенов
(полное наименование должности)	(подпись)	(инициалы, фамилия)

М.П.

КП.2

КАДАСТРОВЫЙ ПАСПОРТ

помещения

(выписка из государственного кадастра недвижимости)

Лист №	79	Всего листов:	93

"14" августа 2014 г. № 77/501/14-814872	
Кадастровый номер:	77:01:0003040:5098

План расположения помещения на этаже Этаж № 13:

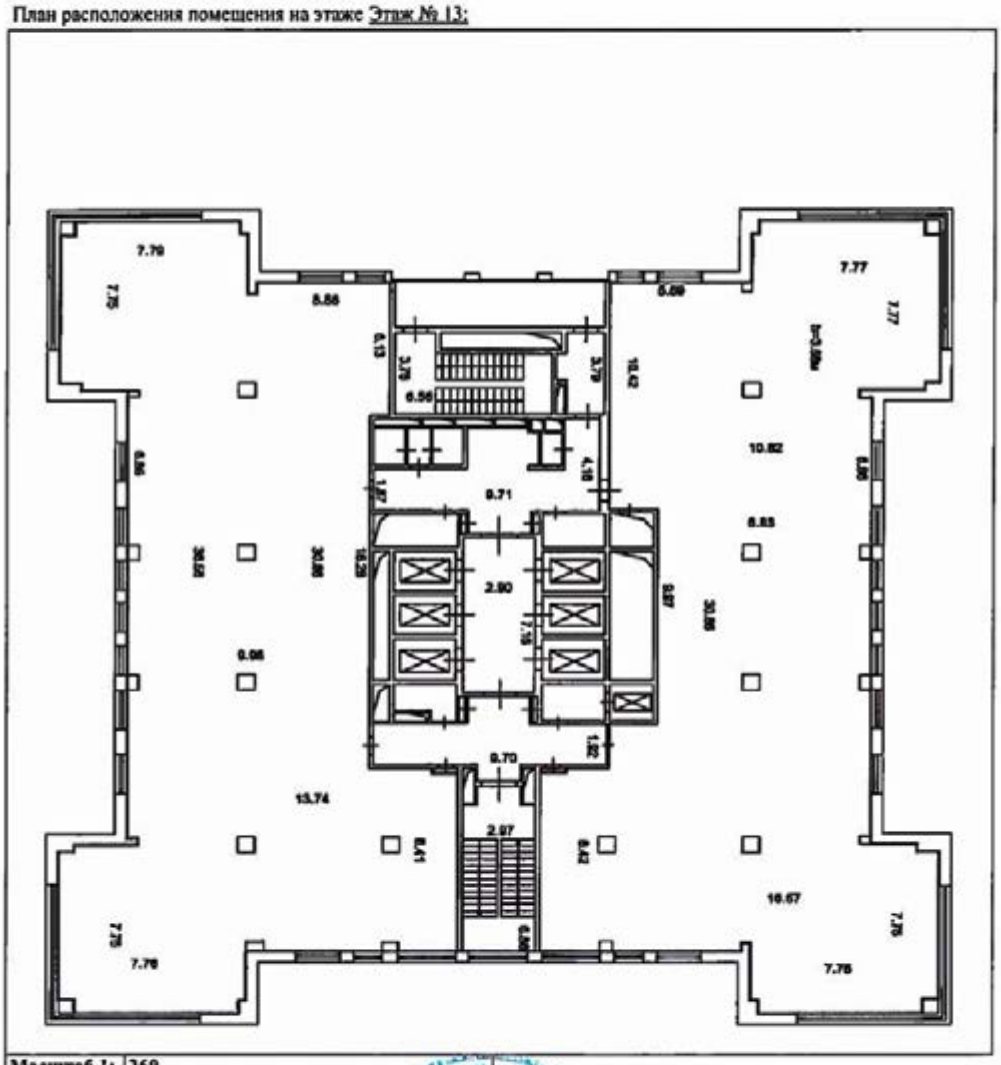

Масштаб 1: 260

техник		А. С. Семенов
(полное наименование должности)	(подпись)	(инициалы, фамилия)

М.П.

КП.2

КАДАСТРОВЫЙ ПАСПОРТ

помещения

(выписка из государственного кадастра недвижимости)

Лист №	80	Всего листов:	93

"14" августа 2014 г. № 77/501/14-814872	
Кадастровый номер:	77:01:0003040:5098

План расположения помещения на этаже Этаж № 14:

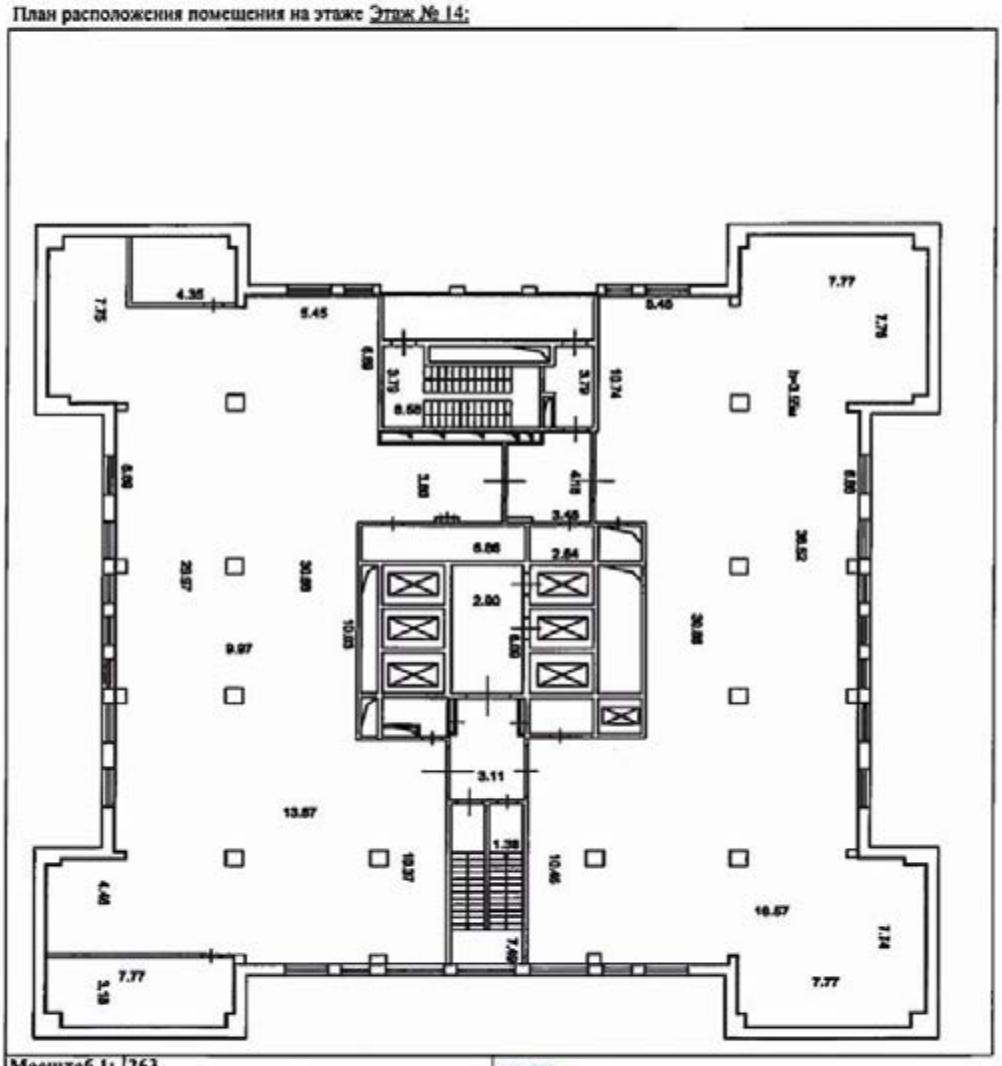

Масштаб 1: 263

техник		А. С. Семенов
(полное наименование должности)	(подпись)	(инициалы, фамилия)

М.П.

КП.2

КАДАСТРОВЫЙ ПАСПОРТ

помещения

(выписка из государственного кадастра недвижимости)

Лист №	81	Всего листов:	93

"14" августа 2014 г. № 77/501/14-814872	
Кадастровый номер:	77:01:0003040:5098

План расположения помещения на этаже Этаж № 15:

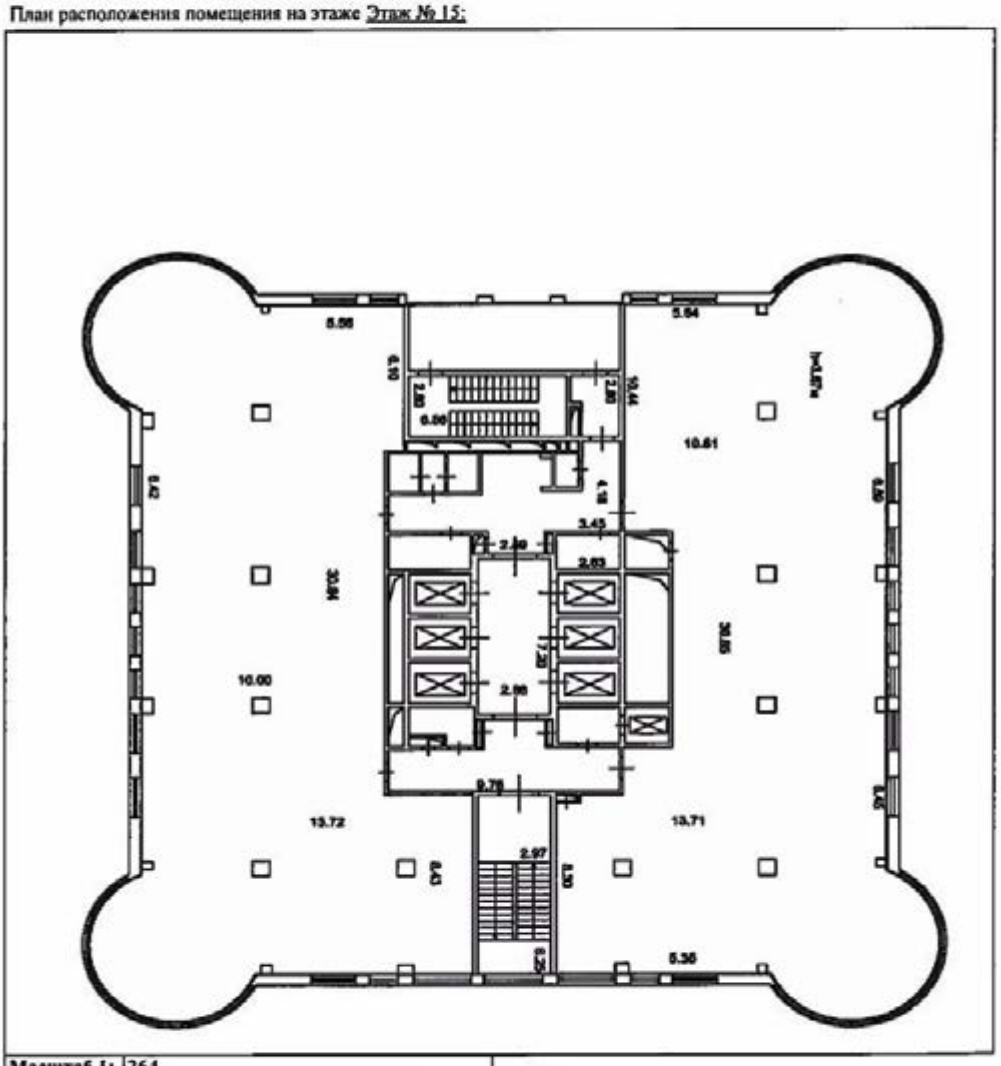

Масштаб 1: 264

техник		А. С. Семенов
(полное наименование должности)	(подпись)	(инициалы, фамилия)

М.П.

КП.2

КАДАСТРОВЫЙ ПАСПОРТ

помещения

(выписка из государственного кадастра недвижимости)

Лист №	82	Всего листов:	93

"14" августа 2014 г. № 77/501/14-814872	
Кадастровый номер:	77:01:0003040:5098

План расположения помещения на этаже Этаж № 16:

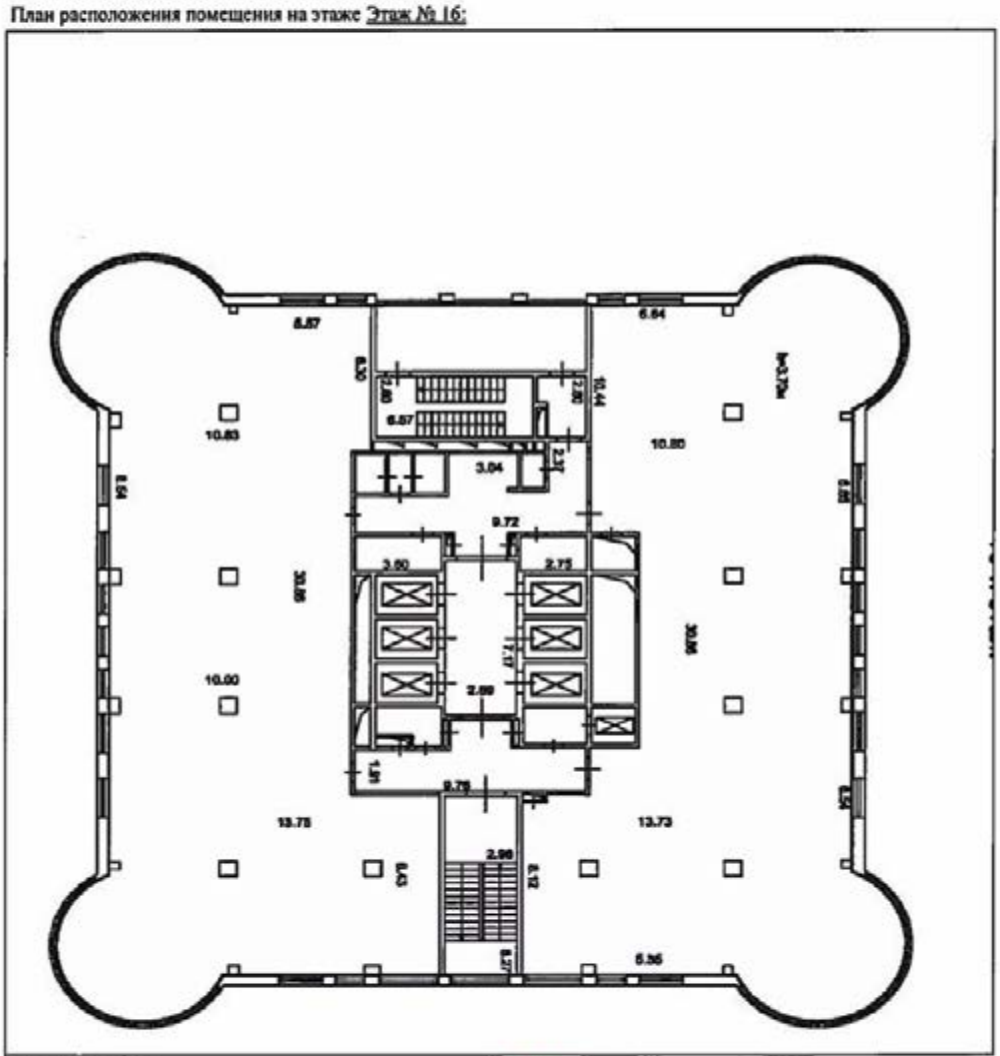

Масштаб 1: 230

техник		А. С. Семенов
(полное наименование должности)	(подпись)	(инициалы, фамилия)

М.П.

КП.2

КАДАСТРОВЫЙ ПАСПОРТ

помещения

(выписка из государственного кадастра недвижимости)

Лист №	83	Всего листов:	93

"14" августа 2014 г. № 77/501/14-814872	
Кадастровый номер:	77:01:0003040:5098

План расположения помещения на этаже Этаж № 17:

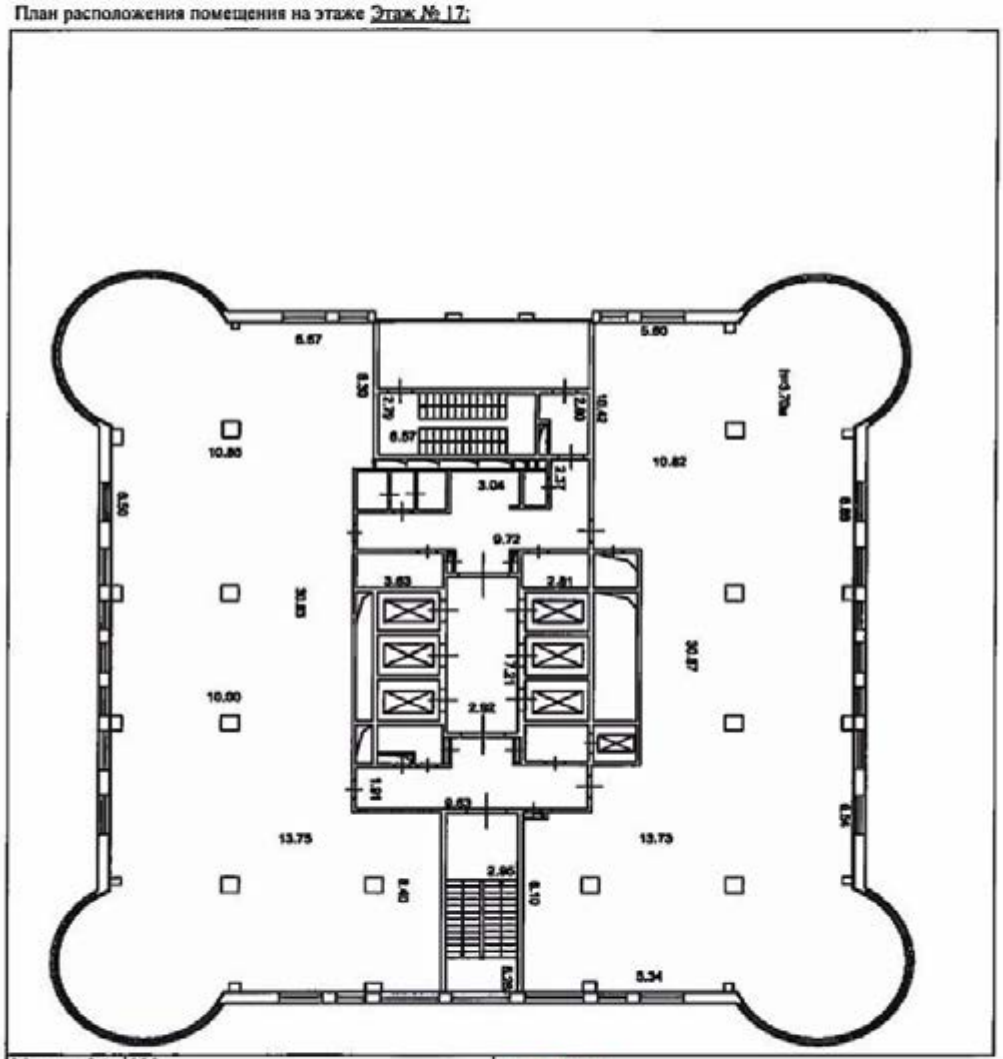

Масштаб 1: 230

техник		А. С. Семенов
(полное наименование должности)	(подпись)	(инициалы, фамилия)

М.П.

КП.2

КАДАСТРОВЫЙ ПАСПОРТ

помещения

(выписка из государственного кадастра недвижимости)

Лист №	84	Всего листов:	93

"14" августа 2014 г. № 77/501/14-814872	
Кадастровый номер:	77:01:0003040:5098

План расположения помещения на этаже Этаж № 18:

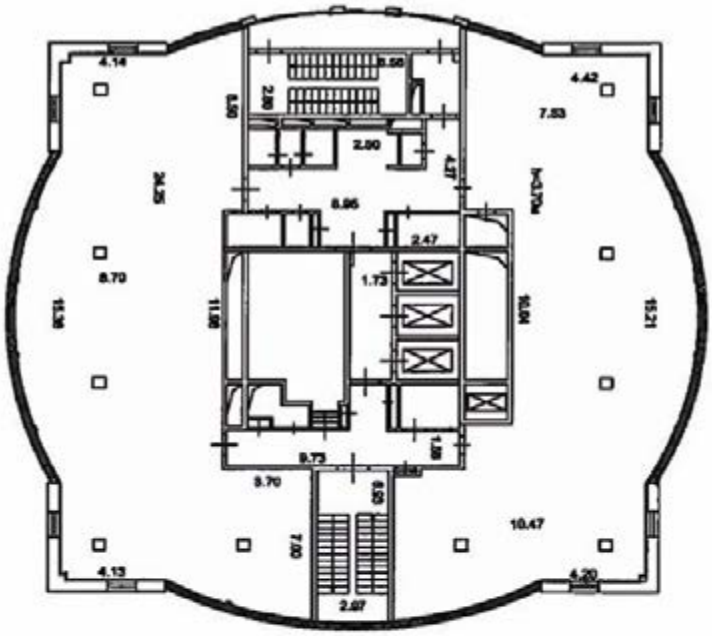

Масштаб 1: 260

техник		А. С. Семенов
(полное наименование должности)	(подпись)	(инициалы, фамилия)

М.П.

КП.2

КАДАСТРОВЫЙ ПАСПОРТ

помещения

(выписка из государственного кадастра недвижимости)

Лист №	85	Всего листов:	93

"14" августа 2014 г. № 77/501/14-814872

Кадастровый номер: 77:01:0003040:5098

План расположения помещения на этаже Этаж № 19:

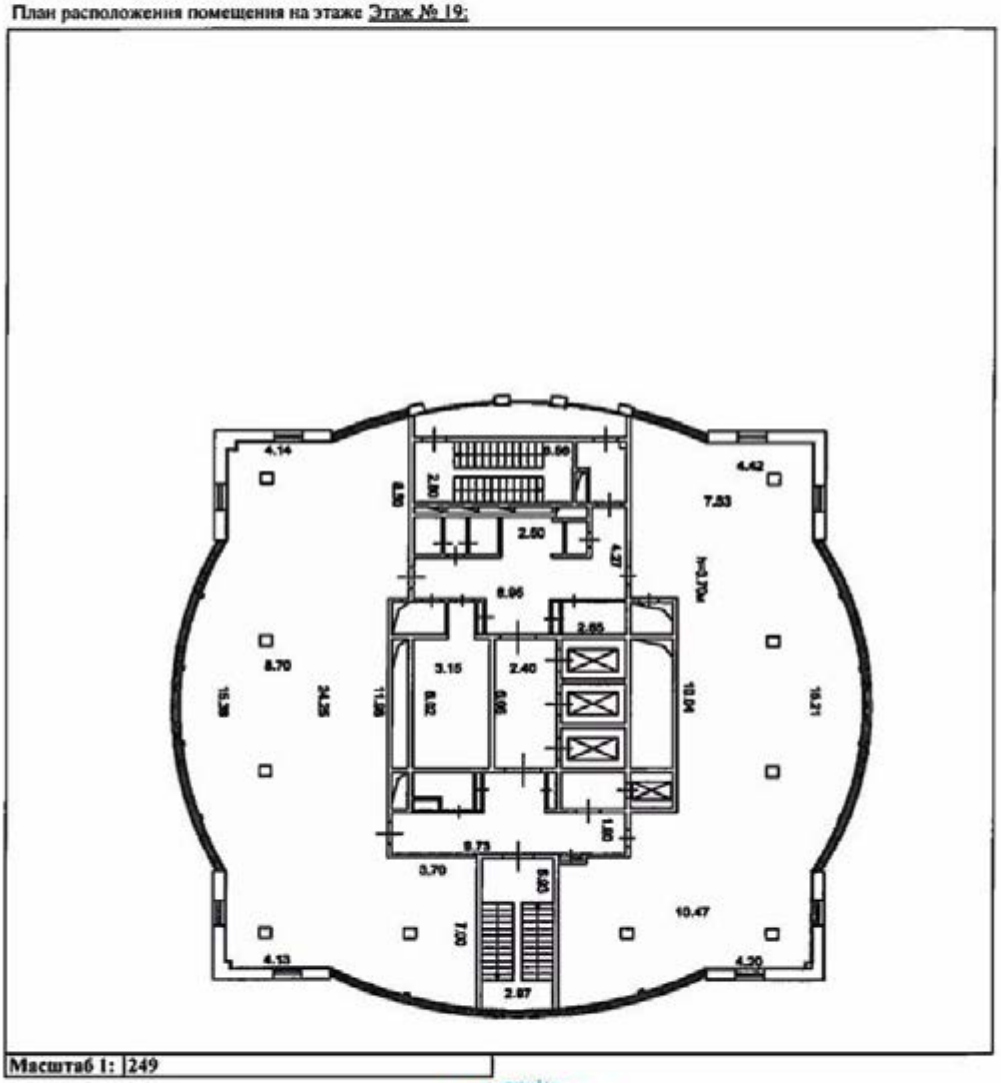

Масштаб 1: 249

техник		А. С. Семенов
(полное наименование должности)	(подпись)	(инициалы, фамилия)

М.П.

КП.2

КАДАСТРОВЫЙ ПАСПОРТ

помещения

(выписка из государственного кадастра недвижимости)

Лист №	86	Всего листов:	93

"14" августа 2014 г. № 77/501/14-814872	
Кадастровый номер:	77:01:0003040:5098

План расположения помещения на этаже Этаж № 20:

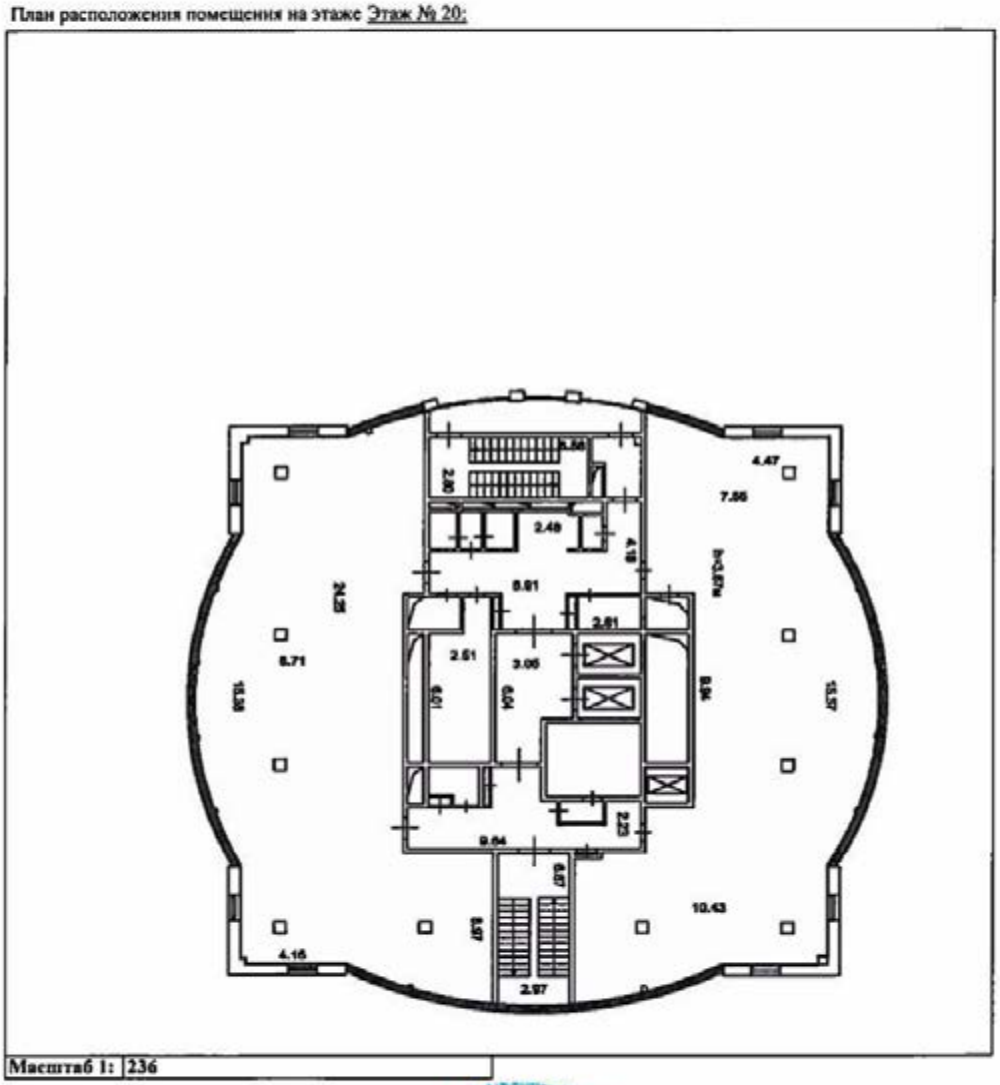

Масштаб 1: 236

техник		А. С. Семенов
(полное наименование должности)	(подпись)	(инициалы, фамилия)

М.П.

КП.2

КАДАСТРОВЫЙ ПАСПОРТ

помещения

(выписка из государственного кадастра недвижимости)

Лист №	87	Всего листов:	93

"14" августа 2014 г. № 77/501/14-814872	
Кадастровый номер:	77:01:0003040:5098

План расположения помещения на этаже Этаж № 21:

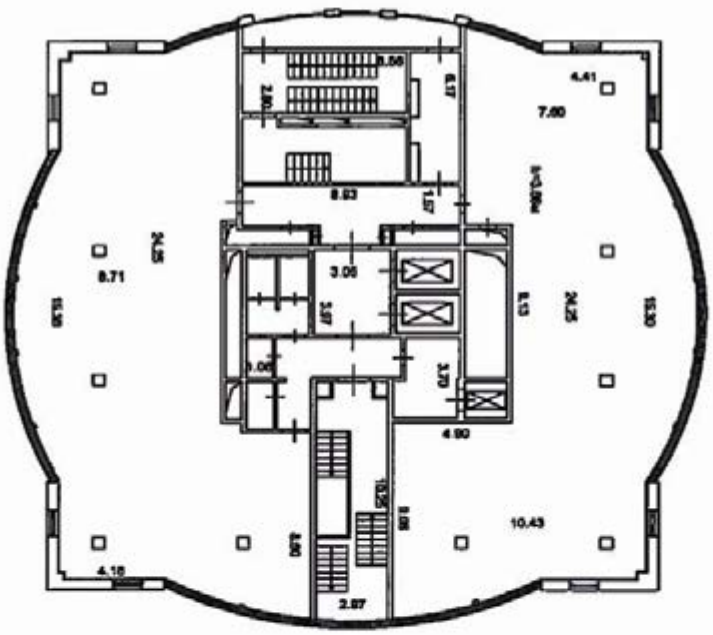

Масштаб 1: 257

техник		А. С. Семенов
(полное наименование должности)	(подпись)	(инициалы, фамилия)

М.П.

КП.2

КАДАСТРОВЫЙ ПАСПОРТ

помещения

(выписка из государственного кадастра недвижимости)

Лист №	88	Всего листов:	93

"14" августа 2014 г. № 77/501/14-814872	
Кадастровый номер:	77:01:0003040:5098

План расположения помещения на этаже Этаж № 22:

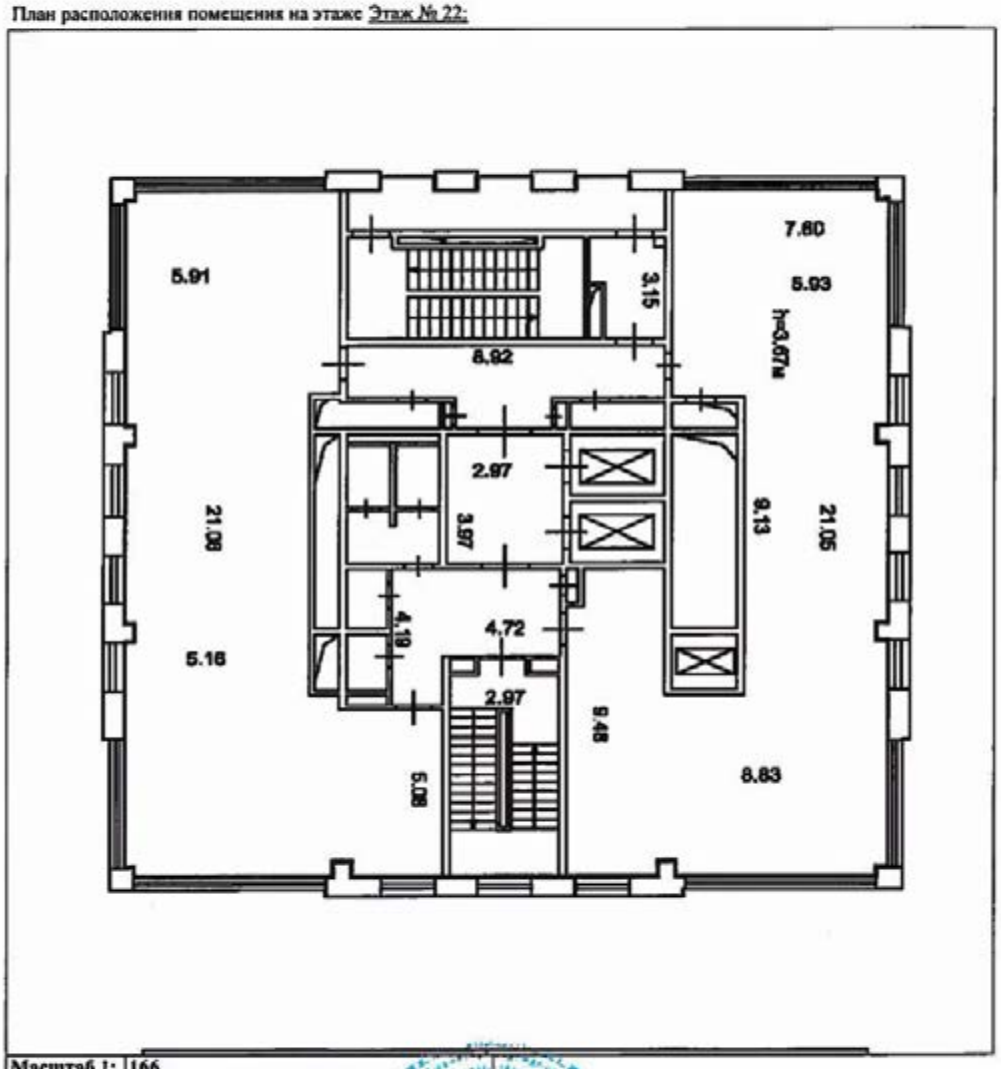

Масштаб 1: 166

техник		А. С. Семенов
(полное наименование должности)	(подпись)	(инициалы, фамилия)

М.П.

КП.2

КАДАСТРОВЫЙ ПАСПОРТ

помещения

(выписка из государственного кадастра недвижимости)

Лист №	89	Всего листов:	93

"14" августа 2014 г. № 77/501/14-814872	
Кадастровый номер:	77:01:0003040:5098

План расположения помещения на этаже Этаж № 23:

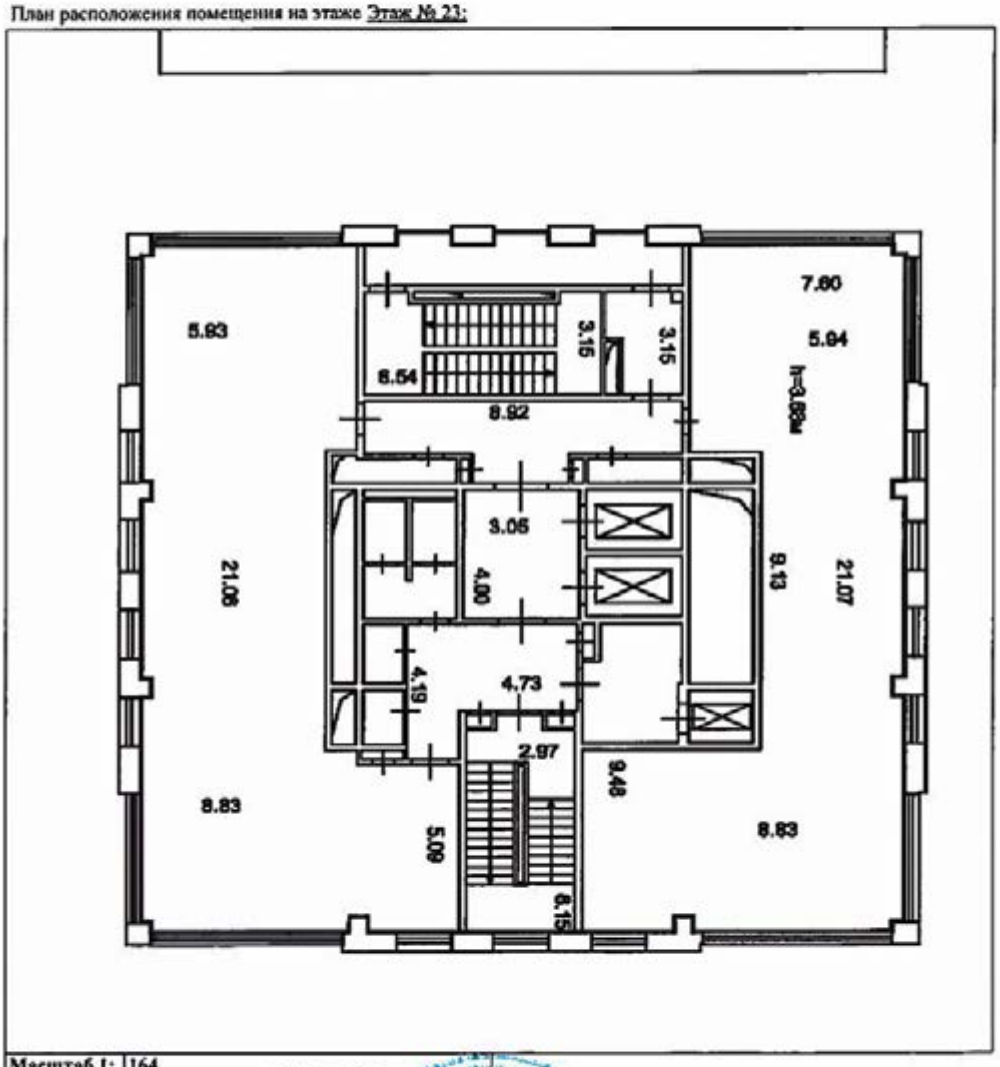

Масштаб 1:	164

техник		А. С. Семенов
(полное наименование должности)	(подпись)	(инициалы, фамилия)

М.П.

КП.2

КАДАСТРОВЫЙ ПАСПОРТ

помещения

(выписка из государственного кадастра недвижимости)

Лист №	90	Всего листов:	93

"14" августа 2014 г. № 77/501/14-814872	
Кадастровый номер:	77:01:0003040:5098

План расположения помещения на этаже Этаж № 24:

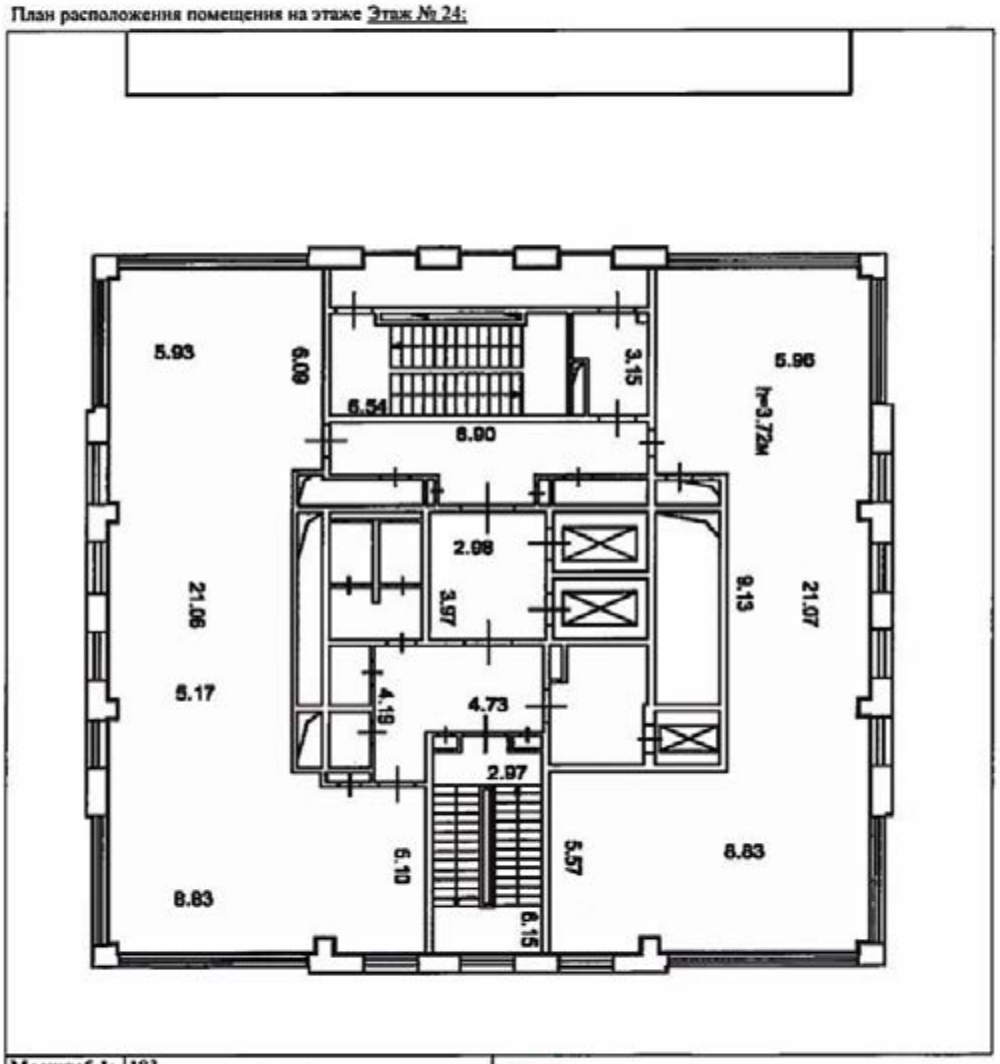

Масштаб 1: 183

техник		А. С. Семенов
(полное наименование должности)	(подпись)	(инициалы, фамилия)

М.П.

КП.2

КАДАСТРОВЫЙ ПАСПОРТ

помещения

(выписка из государственного кадастра недвижимости)

Лист №	91	Всего листов:	93

"14" августа 2014 г. № 77/501/14-814872

Кадастровый номер: 77:01:0003040:5098

План расположения помещения на этаже Этаж № 25:

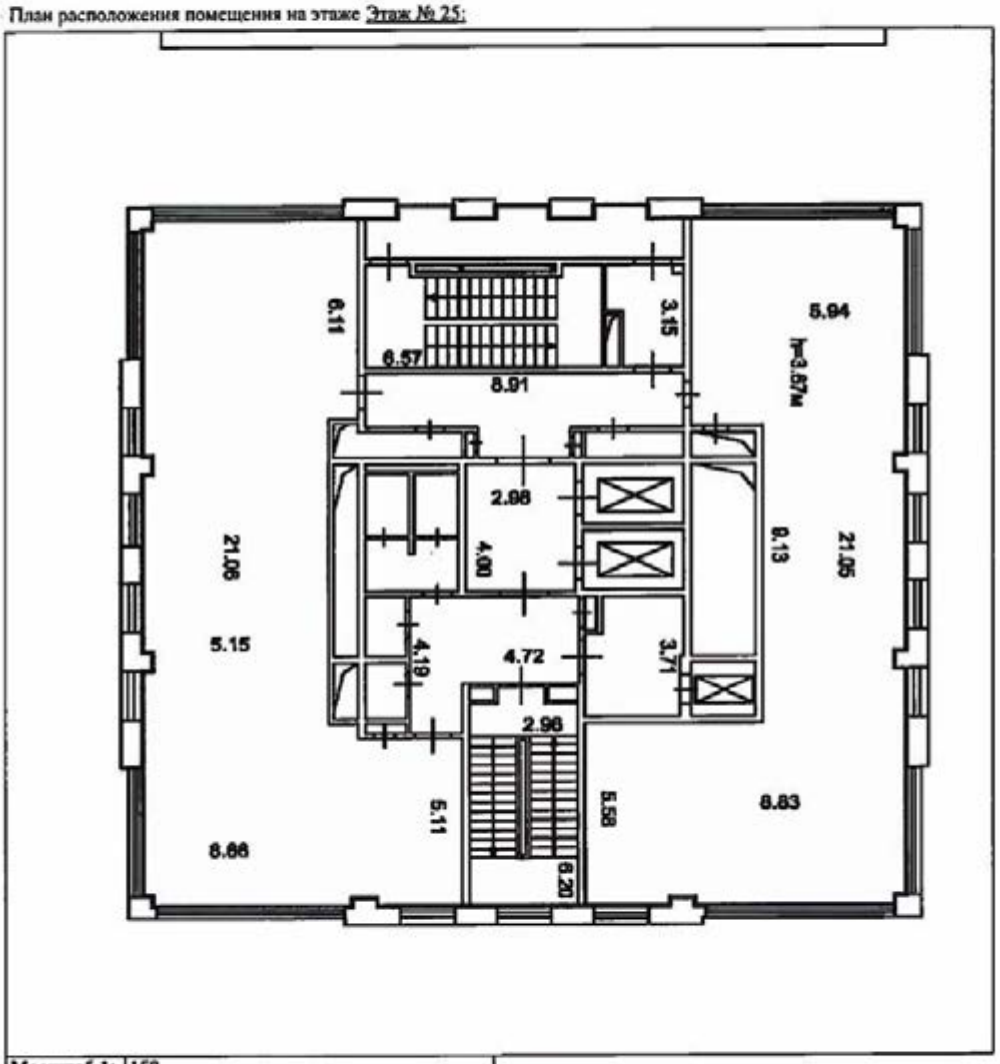

Масштаб 1: 159

ТЕХНИК		А. С. Семенов
(полное наименование должности)	(подпись)	(инициалы, фамилия)

М.П.

КП.2

КАДАСТРОВЫЙ ПАСПОРТ

помещения

(выписка из государственного кадастра недвижимости)

Лист №	92	Всего листов:	93

"14" августа 2014 г. № 77/501/14-814872

Кадастровый номер: 77:01:0003040:5098

План расположения помещения на этаже Этаж № 26:

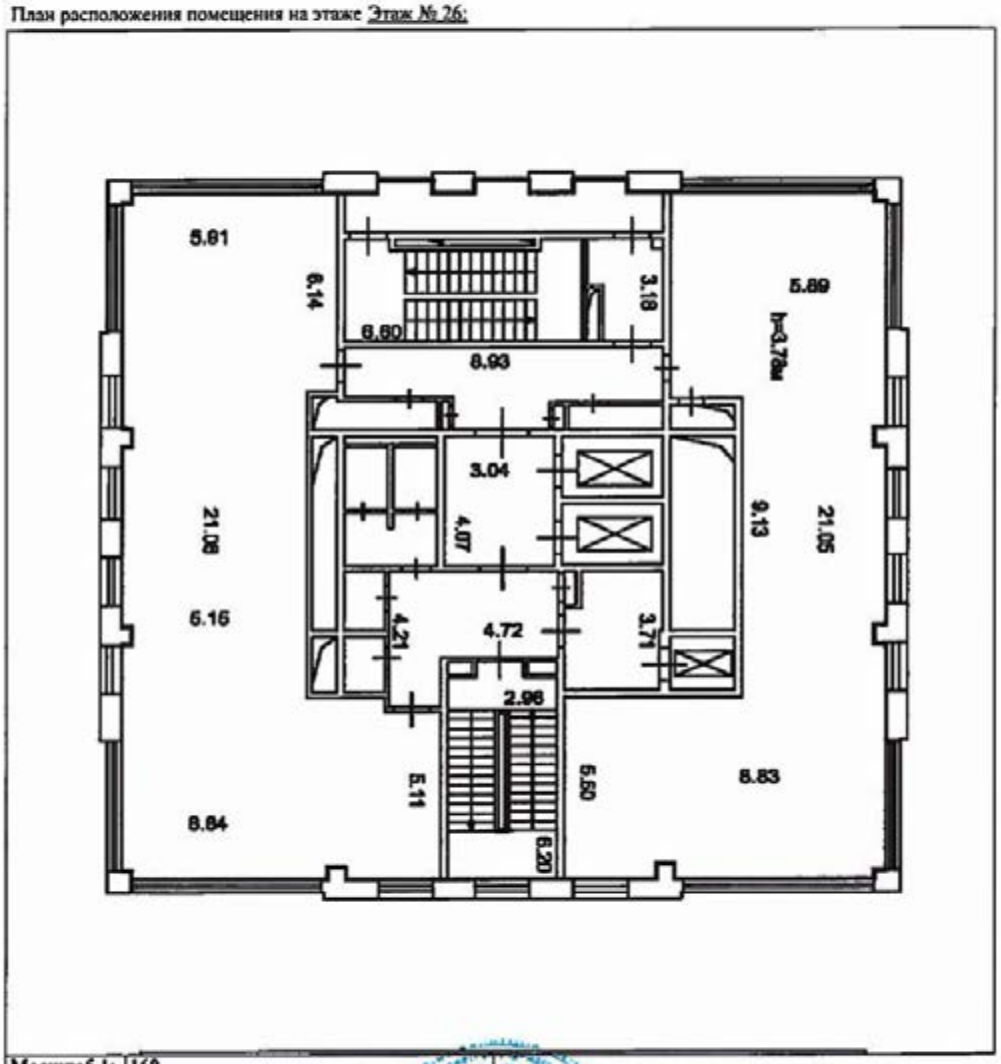

Масштаб 1: 169

техник		А. С. Семенов
(полное наименование должности)	(подпись)	(инициалы, фамилия)

М.П.

КП.2

КАДАСТРОВЫЙ ПАСПОРТ

помещения

(выписка из государственного кадастра недвижимости)

Лист №	93	Всего листов:	93

"14" августа 2014 г. № 77/501/14-814872	
Кадастровый номер:	77:01:0003040:5098

План расположения помещения на этаже Этаж № 27:

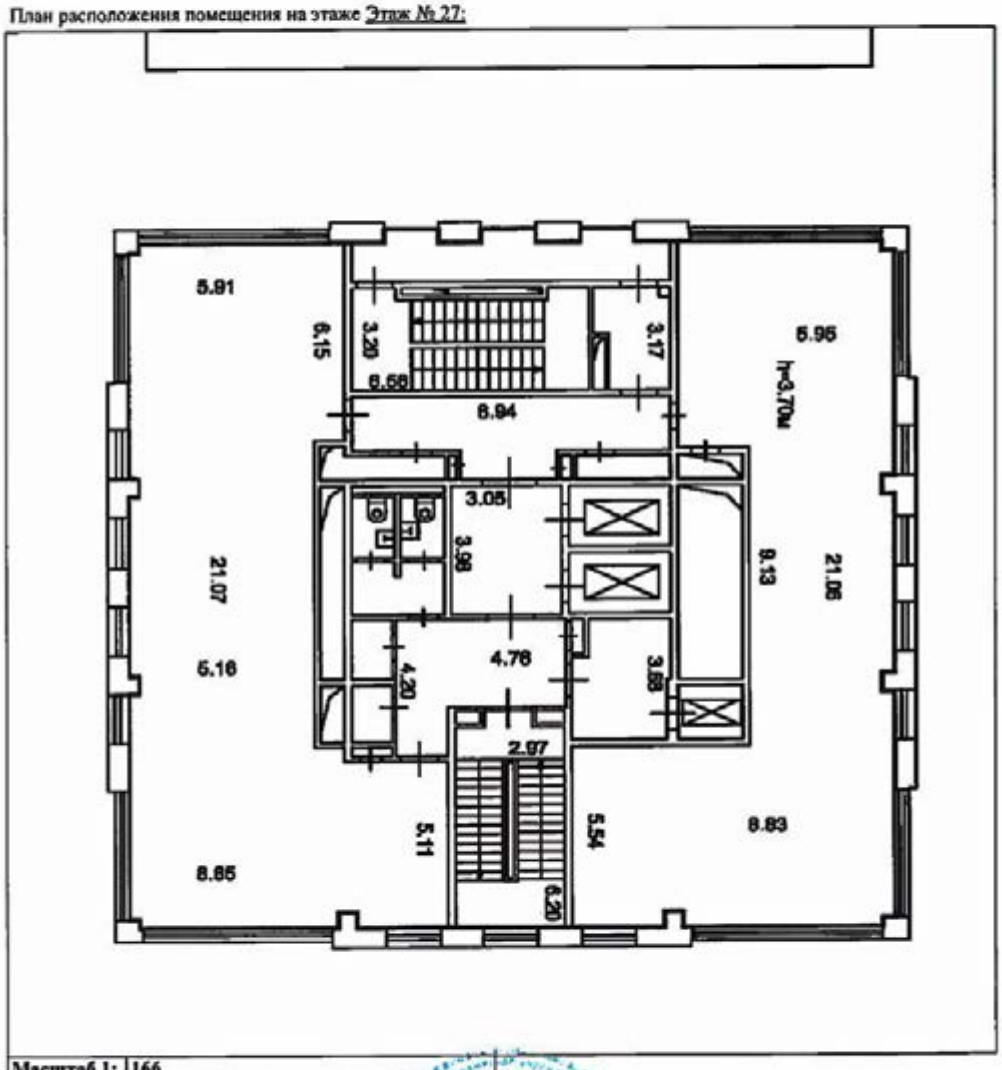

Масштаб 1: 166

техник		А. С. Семенов
(полное наименование должности)	(подпись)	(инициалы, фамилия)

М.П.

RWM capital

Исх. № б/н
От «24» июня 2021

АО «НЭО Центр»

СПРАВКА

По состоянию на 24 июня 2021 года балансовая (остаточная) стоимость имущества (без учета переоценки), находящегося по адресу: г. Москва, ул. Порываевой Маши, д. 34, входящего в состав имущества ЗПИФ недвижимости «РВМ Мегаполис», составляет (руб.):

Наименование	Первоначальная балансовая стоимость	Накопленная амортизация	Остаточная балансовая стоимость
Нежилые помещения, доля в праве 726104/1184692 в нежилых помещениях общ. площадь 8282,6 кв.м	221 508 603,39	159 287 085,55	62 221 517,84
Помещение, назначение: нежилое, общая площадь 316,6 кв.м	14 812 871,66	10 569 230,91	4 243 640,75
Помещение, назначение: нежилое, общая площадь 67,8 кв.м	3 172 181,61	2 263 404,36	908 777,25
Помещение, назначение: нежилое, общая площадь 72 226 кв.м	3 583 255 449,21	2 521 920 726,20	1 061 334 723,01
Итого	3 822 749 105,87	2 694 040 447,02	1 128 708 658,85

Заместитель Генерального директора - Финансовый директор

Управляющая компания "РВМ Капитал"

А.В. Володарский

Атаев М.К. +7 (495) 660 7030 (494)

ЗАО УК «РВМ Капитал»
ул. Земляной Вал, д. 9, этаж 8, помещение I, комнаты 1, 3-7, Москва, Россия, 105064
телефон +7 495 660 7030, факс: +7 495 660 7032
e-mail: info@rwmcapital.ru
www.rwminvest.ru

ОГРН 1057749282810
ИНН 7722563196
КПП 770901001

р/с 40701810122000045436
в АКБ "Абсолют Банк" (ПАО)
к/с 30101810500000000976
БИК 044525976

RWM capital

Исх. № б/н
От «24» июня 2021

АО «НЭО Центр»

ЗАО УК "РВМ Капитал" Д.У. ЗПИФ недвижимости "РВМ Мегаполис" настоящим письмом сообщает, что по состоянию на 24.06.2021 г. на помещения, входящие в состав ЗПИФ недвижимости "РВМ Мегаполис", расположенные по следующим адресам:

Адрес	Общая площадь, кв. м
Доля в праве общей долевой собственности на помещения, общая площадь которых 8 282,6 кв. м, составляющая 726 104/1 184 692 доли в праве общей долевой собственности на общие помещения; кадастровый номер: 77:01:0003040:5090. Свидетельство о государственной регистрации права на долю 726104/1184692 в праве на помещение 77-АН № 193646 от 21.04.2011 г.	8 282,60
Помещение, назначение: нежилое; общая площадь 316,6 кв. м, расположенное по адресу: г. Москва, ул. Порываевой Маши, д. 34; кадастровый номер: 77:08:0003040:5097. Свидетельство о государственной регистрации права 77-АР № 124112 от 06.03.2014 г.	316,60
Помещение, назначение: нежилое; общая площадь 67,8 кв. м, расположенное по адресу: г. Москва, ул. Порываевой Маши, д. 34; кадастровый номер: 77:08:0003040:5097. Свидетельство о государственной регистрации права 77-АР № 124726 от 18.03.2014 г.	67,80
Помещение, назначение: нежилое; общая площадь 72 226 кв. м, расположенное по адресу: г. Москва, ул. Порываевой Маши, д. 34; кадастровый номер: № 77:08:0003040:5098. Свидетельство о государственной регистрации права 77-АР № 124110 от 06.03.2014 г.	72 226,00
Итого	**80 893,00**

зарегистрированы долгосрочные и краткосрочные договоры аренды. В связи с тем, что заключенные договоры аренды, их условия, а также контрагенты по договорам аренды являются по своему характеру конфиденциальной информацией, просим данную информацию не раскрывать в Отчетах об оценке.

Ниже приведена информация о величине платежей, получаемых от эксплуатации недвижимого имущества, входящего в состав ЗПИФ недвижимости "РВМ Мегаполис", по заключенным договорам аренды, а также информация по вакантным площадям:

ЗАО УК «РВМ Капитал»
ул. Земляной Вал, д. 9, этаж 8, помещение I,
комнаты 1, 3-7, Москва, Россия, 105064
телефон +7 495 660 7030, факс: +7 495 660 7032
e-mail: info@rwmcapital.ru
www.rwminvest.ru

ОГРН 1057749282810
ИНН 7722563196
КПП 770901001

р/с 40701810122000045436
в АКБ "Абсолют Банк" (ПАО)
к/с 30101810500000000976
БИК 044525976

RWM capital

Таблица 1. Реестр договоров аренды

№ п/п	Этаж	ПРОФИЛЬ	ПЛОЩАДЬ, КВ. М БТИ	ПЛОЩАДЬ, КВ. М/ М/М ВОМА	Дата подписания ДА	Дата окончания ДА	Ставка АП договора/кв. м/год или м/м в мес. (БЕЗ НДС).	Индексация	Эксплуатационный платеж (руб. кв.м./год) (БЕЗ НДС)	Дата индексации
1	3,4,5,9,10 (блок 3) этажи	офис	9 514,20	10801,27	06.12.10	31.12.23	34 160,45	7%	9 817,86	01.06.
2	Подземный 4	прочее	322,70	322,70	06.12.10	31.12.23	10 626,11	7%		01.06.
3	Подземный 3	м/м	393,50	23,00	06.12.10	31.12.23	30 686,41	7%		01.06.
4	1,2,6,7,8 этажи	офис	8 945,70	10192,32	01.06.20	31.05.27	41 964,00	4,91%		01.06.
5	Подземный 3	прочее	767,50	885,58	01.06.20	31.05.27	18 733,32	4,91%		01.06.
6	1 этаж	м/м	245,50	17	01.06.20	01.06.27	10 491,00	4,91%		01.06.
7	13,15 этажи	офис	1 976,10	2 502,93	14.03.12	31.12.24	43 978,32	7%		01.06.
8	П2 (часть комнаты 7)	прочее	140,00	140,00	14.03.12	31.12.24	20 443,98	7%		01.06.
9	4 (половина этажа) Блок 1	офис	415,00	510,10	14.03.12	31.12.24	43 978,32	7%		01.06.
10	8,9 этажи	офис	1 927,10	1 927,10	01.06.21	31.05.26	29 158,43	7%	9 175,57	01.06.
11	Подземный 4	прочее	67,80	67,80	24.11.12	31.12.24	18 883,80	4,91%		01.06.
12	Подземный 4	м/м	290,90	17,00	24.11.12	31.12.24	18 778,89	4,91%		01.06.
13	7 этаж	офис	907,20	1 047,98	24.11.12	31.12.24	30 590,11	4,91%	9 175,57	01.06.
14	5 (1/2) этаж	офис	456,50	566,93	15.10.14	31.12.24	40 216,20	4,91%		01.06.
15	Подземный 3	м/м	76,20	4,00	15.10.14	31.12.24	18 778,89	4,91%		01.06.
16	11,16 этажи	офис	1 737,70	2 236,86	02.09.11	01.10.22	34 160,46	7%	9 817,86	01.06.
17	Подвал	м/м	97,44	6,00	02.09.11	01.10.22	29 225,32	7%		01.06.
18	Подвал	прочее	138,00	138,00	02.09.11	02.10.22	20 443,98	7%		01.06.
19	19 этаж	офис	513,00	513,00	29.11.16	бессрочн.	27 290,45	0%		01.06.
20	Подземный 2, этажи 4,18,20-27	офис	5 153,90	6 605,06	01.07.13	30.09.23	47 850,22	9%		01.10.
21	Подземный 4	м/м	84,40	5,00	01.07.13	30.09.23	27 312,84	9%		01.10.
22	Подземный 4	прочее	316,60	316,60	03.07.13	30.09.23	43 331,94	9%		01.10.
23	Подвал	м/м	4 962,50	310,00	26.07.16	31.12.24	4 166,67	0%		-
24	4 этаж	кафе	1 195,30	1 042,85	14.09.11	31.12.24	115,70	5%		-
25	12 этаж	офис	920,50	1 162,10	16.10.15	31.12.23	41 556,78	5%		01.06.
26	Подвал (П2)	прочее	135,70	135,70	16.10.15	31.12.23	35 170,22	5%		01.06.
27	Подвал (П4)	м/м	79,70	5,00	16.10.15	31.12.23	17 177,98	5%		01.06.
28	1 этаж	магазин	937,80	937,80	18.02.2013	11.06.25	34 908,75	7%		12.06.
29	5 (1/2) этаж	офис	431,50	500,00	22.08.12	10.06.25	10 475,76	8%		30.01.
30	21 этаж	офис	223,00	233,14	24.10.16	09.10.22	40 586,43	10%		10.11.
31	Подвал	м/м	14,20	1,00	24.10.16	09.10.22	23 266,89	10%		10.11.
32	26 этаж	офис	135,40	230,20	26.12.12	31.12.23	51 000,00	5%		01.01.
33	Подземный п	м/м	27,40	2,00	26.12.12	01.01.24	26 313,03	5%		01.01.

ЗАО УК «РВМ Капитал»
ул. Земляной Вал, д. 9, этаж 8, помещение I,
комнаты 1, 3-7, Москва, Россия, 105064
телефон +7 495 660 7030, факс: +7 495 660 7032
e-mail: info@rwmcapital.ru
www.rwminvest.ru

ОГРН 1057749282810
ИНН 7722563196
КПП 770901001

р/с 40701810122000045436
в АКБ "Абсолют Банк" (ПАО)
к/с 30101810500000000976
БИК 044525976

RWM capital

№ п/п	Этаж	ПРОФИЛЬ	ПЛОЩАДЬ, КВ. М БТИ	ПЛОЩАДЬ, КВ. М/ М/М ВОМА	Дата подписания ДА	Дата окончания ДА	Ставка АП договора/кв. м/год или м/м в мес. (БЕЗ НДС).	Индексация	Эксплуатационный платеж (руб. кв.м./год) (БЕЗ НДС)	Дата индексации
34	Подземный 4	м/м	34,20	2,00	26.12.12	31.12.23	31 396,03	5%		01.01.
35	Подвал	кофейня	134,90	139,55	25.10.18	31.12.24	12 613,10	5%	5 791,33	01.10.
36	Подвал	прочее	125,00	140,00	20.09.12	20.09.22	14 585,85	5%		01.01.
37	Подвал	кофейня	134,90	128,73	15.05.13	01.07.23	46 805,76	5%	8 936,16	01.01.
38	Подвал	прочее	56,76	56,76	14.08.15	08.06.25	6 240,40	5%		-
39	Подвал	прочее	14,50	14,50	01.05.16	31.12.24	7 013,45	0%		-
40	1 этаж	прочее	9,91	18,40	17.07.12	31.12.24	17 095,00	0%		-
41	Подвал	прочее	7,10	7,10	01.09.13	31.12.24	12 126,30	0%		-
42	Подвал	прочее	7,10	7,10	01.04.13	31.12.24	23 180,28	0%		-
43	Подвал	кофейня	4,41	4,94	24.05.12	31.12.24	82 680,00	0%		-
44	Подвал	прочее	3,63	4,07	18.02.13	31.12.24	44 226,05	0%		-
45	2 этаж	прочее	1,00	1,00	01.08.14	31.12.24	1 966,67	0%		-
46	2 этаж	прочее	2,00	1,00	31.12.14	31.12.24	80 561,52	0%		-
47	3 (блок 1) этажи	офис	151,70	151,70	31.05.17	31.05.22	38 491,03	5%		01.06.
48	подвал	м/м	19,80	1,00	31.05.17	31.05.22	23 297,21	5%		01.06.
49	3 (блок 1) этажи	офис	224,30	251,21	31.07.17	31.10.25	33 532,96	7%		31.10.
50	подвал	м/м	66,10	4,00	31.07.17	31.10.25	18 531,57	7%		31.10.
51	2 этаж	прочее	5,60	6,30	19.07.17	31.12.24	71 185,00	5%		19.07.
52	2 этаж	прочее	35,00	35,00	15.05.17	31.12.24	48 472,42	0%		-
53	3	офис	128,90	158,55	17.10.17	01.12.22	40 516,88	5%		01.12.
54	1	м/м	25,10	2,00	17.10.17	01.12.22	24 310,13	5%		01.12.
55	10 этаж (пом. II часть комнаты 1)	офис	252,90	283,25	31.08.18	30.08.22	35 037,07	5%		01.09.
56	Этаж П4	м/м	32,20	2,00	31.08.18	30.08.22	26 460,00	5%		01.09.
57	Подвал (пом. III, часть комнаты 14)	кофейня	120,80	120,80	21.08.18	20.08.23	73 565,62	5%		21.08.
58	Подвал 1 (часть комнаты 35)	прочее	1,50	1,50	23.04.18	бессрочн.	637 288,16	0%		-
59	3 этаж (Блок 1)	офис	144,00	170,00	22.04.19	21.04.22	36 991,11	7%		13.05.
60	1	м/м	13,30	1,00	22.04.19	21.04.22	15 456,15	7%		13.05.
61	10 эт., блок 1	офис	157,70	189,20	01.03.19	31.12.24	41 101,22	0%		01.12.
62		м/м	13,90	1,00	01.03.19	31.12.24	22 000,00	0%		01.12.
63	10 эт, блок 1	офис	289,72	289,72	19.11.19	31.12.24	34 166,70	0%		-
64		м/м	13,80	1,00	19.11.19	31.12.24	16 700,00	0%		-

ЗАО УК «РВМ Капитал»
ул. Земляной Вал, д. 9, этаж 8, помещение I,
комнаты 1, 3-7, Москва, Россия, 105064
телефон +7 495 660 7030, факс: +7 495 660 7032
e-mail: info@rwmcapital.ru
www.rwminvest.ru

ОГРН 1057749282810
ИНН 7722563196
КПП 770901001

р/с 40701810122000045436
в АКБ "Абсолют Банк" (ПАО)
к/с 30101810500000000976
БИК 044525976

Таблица 2. Вакантные площади

Вакантные помещения	Этаж	Профиль	ПЛОЩАДЬ, КВ. М БТИ	ПЛОЩАДЬ, КВ. М/ М/М BOMA
Вакантно	Подвал	м/м	3 017,80	179
Вакантно	17этаж	офис	890,80	1 101,80
Вакантно	10 этаж	офис	194,30	233,20
Вакантно	1 этаж	офис	573,23	573,23
Вакантно	минус 2 этаж	прочее	685,70	685,70
Вакантно	6 этаж	офис	963,60	1 149,20
Вакантно	подвал	прочее	9,90	11,09

**БОМА=БТИ в вакансии, так как коэффициент плавающий. Площадь по БОМА будет определена в момент ведения переговоров с конкретным арендатором*

В таблице ниже представлены фактические затраты по объекту.

Таблица 3. Расходы по нежилым помещениям, расположенным по адресу: г. Москва, ул. Порываевой Маши, д. 34, тыс. руб.

Статья расходов	2019	2020	1 кв. 2021
ОПЕРАЦИОННЫЕ РАСХОДЫ	**-367 197,81**	**-429 501,74**	**-109 956,59**
Эксплуатационные расходы (facility management)	-102 839,41	-139 591,74	-25 048,00
Фиксированная часть	*-87 297,27*	*-130 134,43*	*-21 952,53*
Расходы на инженерное и техническое обслуживание	*-15 542,13*	*-9 457,31*	*-3 095,47*
Расходы на коммунальные услуги	-64 031,25	-81 642,71	-26 566,71
Прямые затраты	-200 327,16	-208 267,29	-58 341,88
Налог на имущество	*-104 127,99*	*-110 635,99*	*-53 976,03*
Земельный налог / аренда земли	*-11 640,50*	*-11 640,50*	*-2 910,13*
Страхование	*-2 946,88*	*-2 839,82*	*-661,44*
Прочие расходы	*-80 706,23*	*-83 150,97*	*-794,28*
Коммерческие расходы (брокеридж, маркетинг и реклама, DD и пр.)	*-905,54*	*0,00*	*0,00*
ЗАТРАТЫ КАПИТАЛЬНОГО ХАРАКТЕРА (МОДЕРНИЗАЦИЯ)	-179 004,09	-107 260,61	-4 697,87
ИТОГО РАСХОДЫ	**-546 201,90**	**-536 762,35**	**-114 654,46**

Заместитель Генерального директора – Финансовый директор

Управляющая компания "РВМ Капитал"

А. В. Володарский

ЗАО УК «РВМ Капитал»
ул. Земляной Вал, д. 9, этаж 8, помещение I, комнаты 1, 3-7, Москва, Россия, 105064
телефон +7 495 660 7030, факс: +7 495 660 7032
e-mail: info@rwmcapital.ru
www.rwminvest.ru

ОГРН 1057749282810
ИНН 7722563196
КПП 770901001

р/с 40701810122000045436
в АКБ "Абсолют Банк" (ПАО)
к/с 30101810500000000976
БИК 044525976

ПРИЛОЖЕНИЕ 4

КОПИИ МАТЕРИАЛОВ И РАСПЕЧАТОК, ИСПОЛЬЗУЕМЫХ В ОТЧЕТЕ

Заказчик:

ЗАО УК "РВМ Капитал"
Д. У. ЗПИФ недвижимости "РВМ Мегаполис"

Исполнитель:

АО "НЭО Центр"

Объекты-аналоги, используемые для определения справедливой стоимости оцениваемых нежилых помещений

Аналог 1

https://fortexgroup.ru/bc/ina/prodazha-ofisa/16794-241951/#type=po|map=

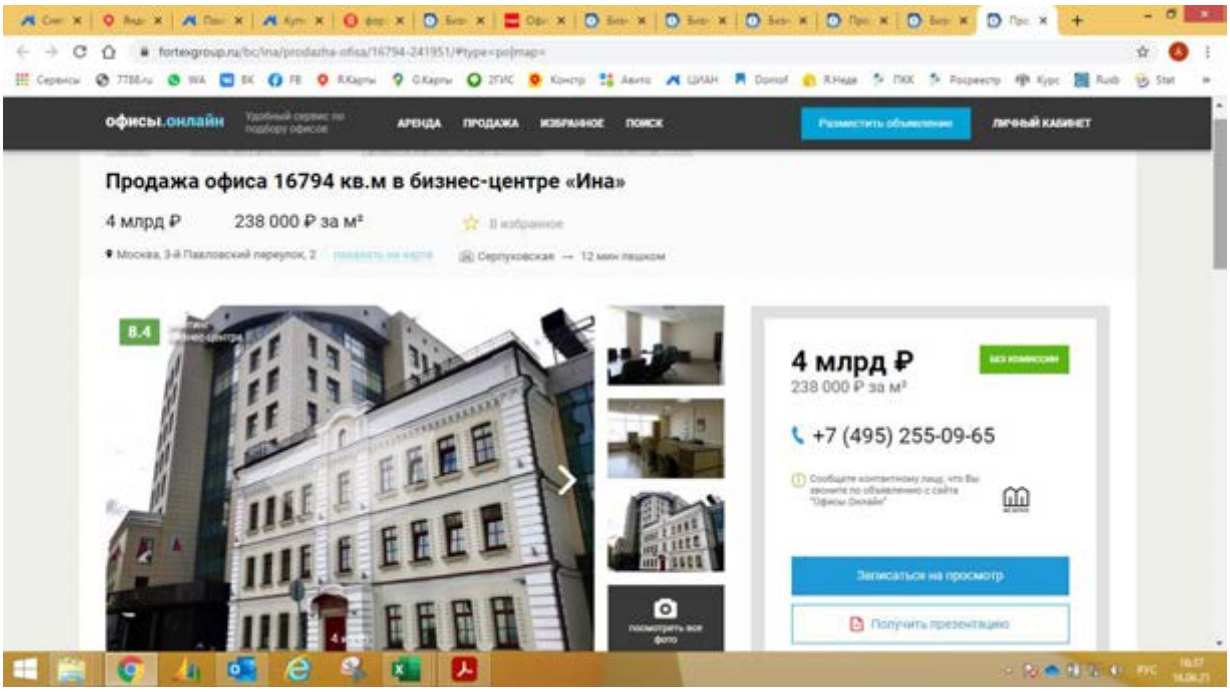

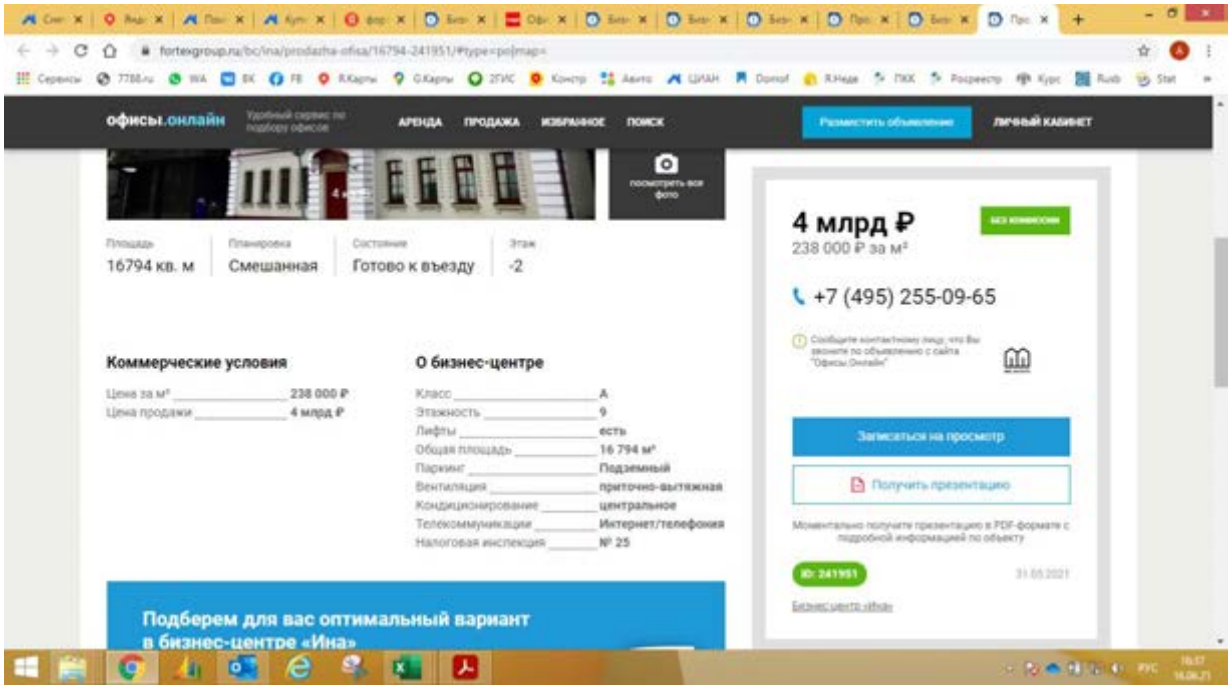

Аналог 2

https://fortexgroup.ru/bc/rochdel-tsentr/prodazha-ofisa/12292-279860/#type=po|map=

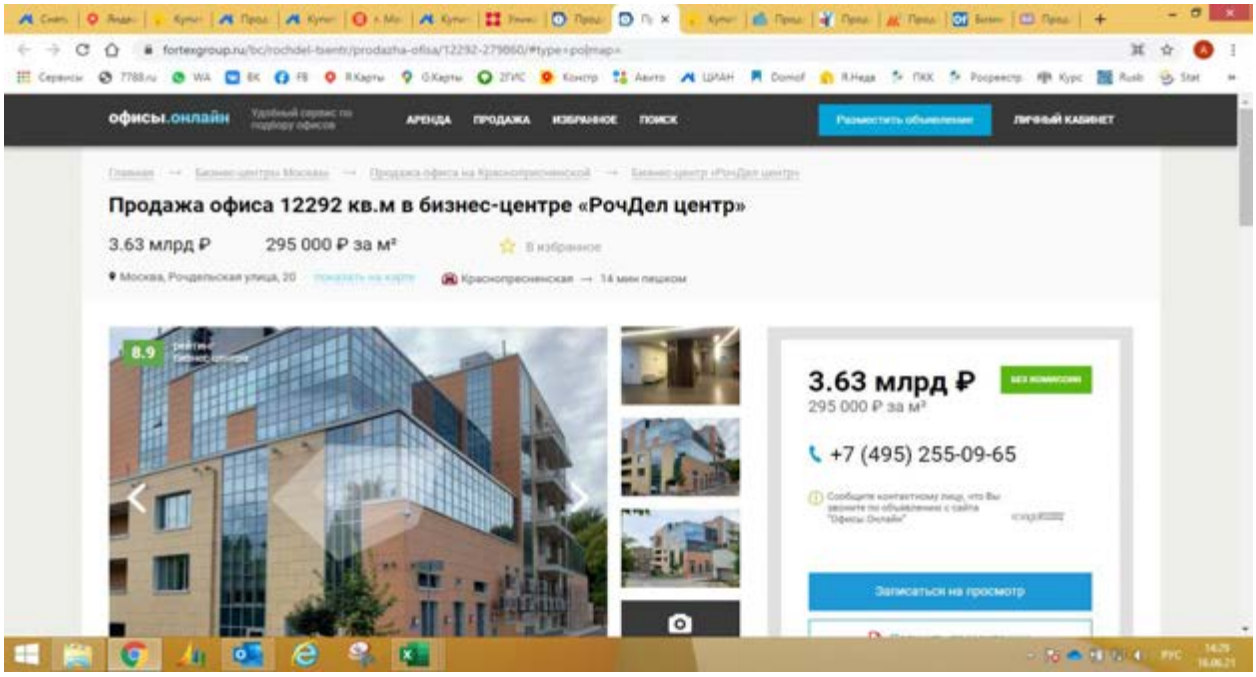

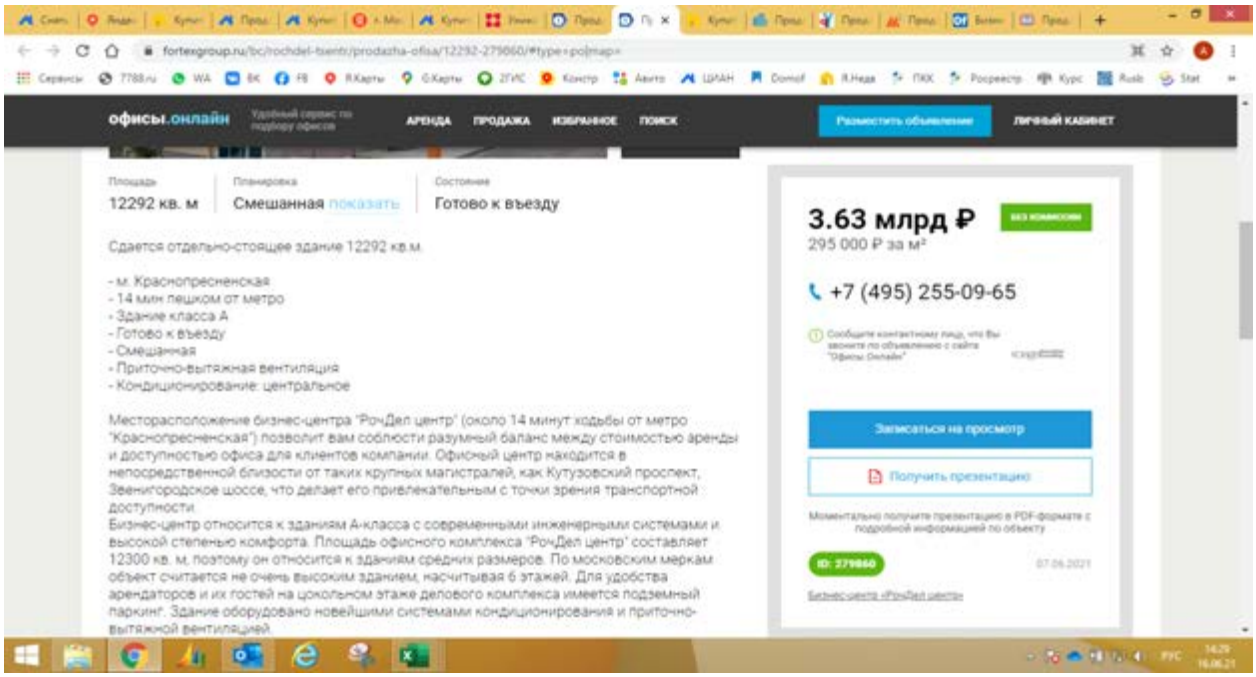

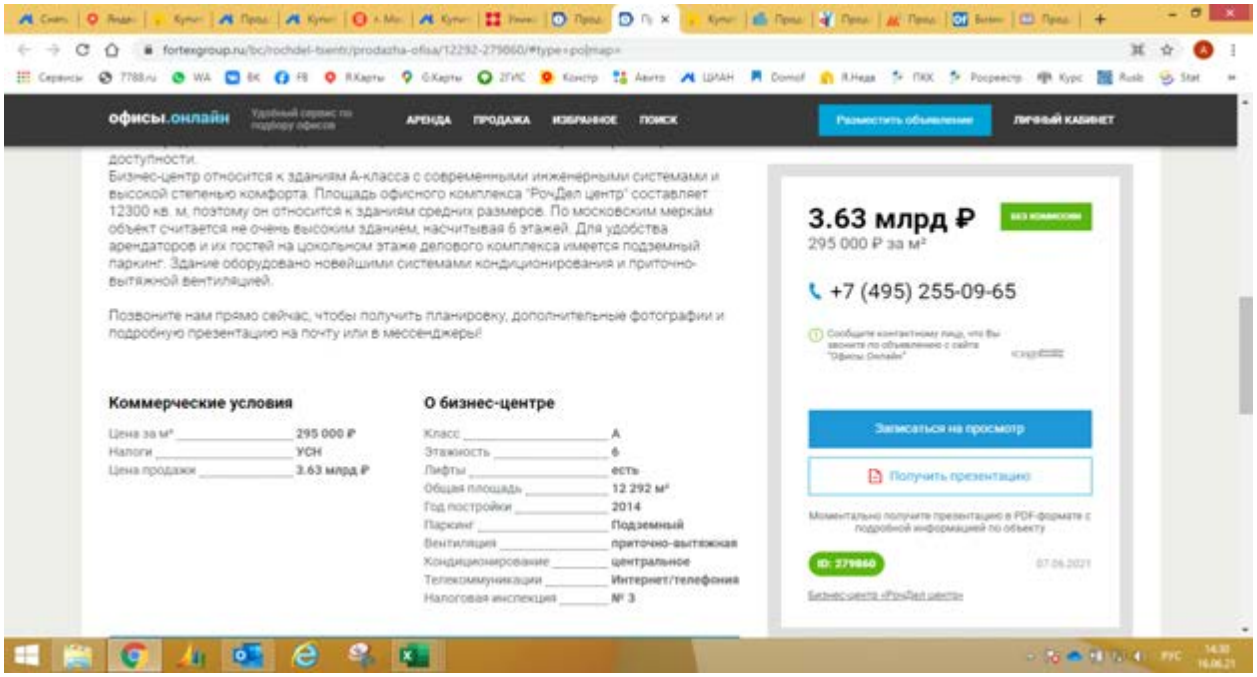

Аналог 3

https://fortexgroup.ru/bc/smolenskiy-13/prodazha-ofisa/20270-233197/#type=po|map=

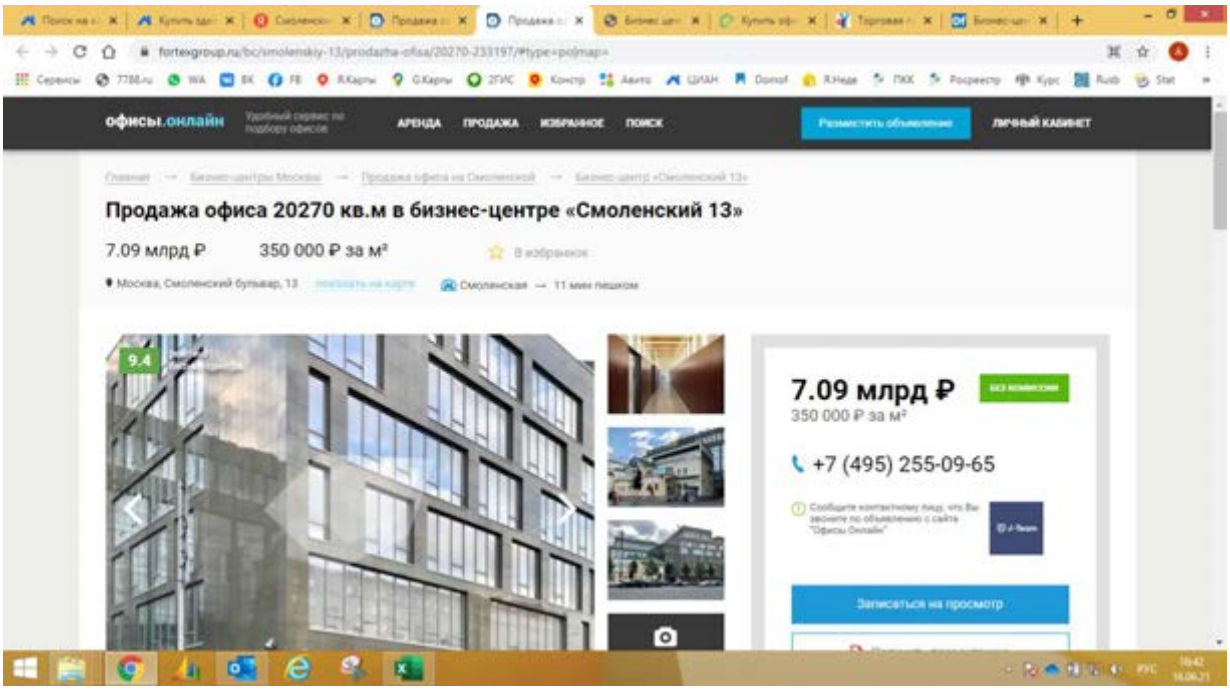

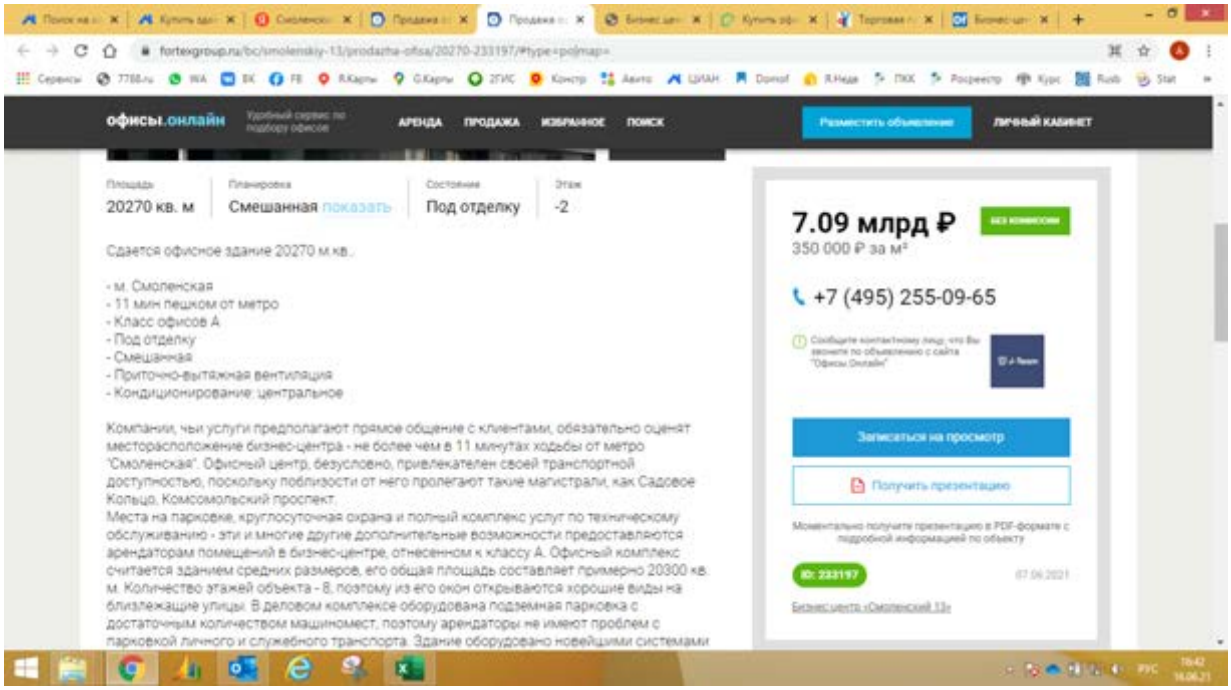
fortexgroup.ru/bc/smolenskiy-13/prodazha-ofisa/20270-233197/#type=polmap=
офисы.онлайн
АРЕНДА
ПРОДАЖА
ИЗБРАННОЕ
ПОИСК
Разместить объявление
ЛИЧНЫЙ КАБИНЕТ
Площадь
20270 кв. м
Планировка
Смешанная показать
Состояние
Под отделку
Этаж
-2
Сдается офисное здание 20270 м кв..
- м. Смоленская
- 11 мин пешком от метро
- Класс офисов А
- Под отделку
- Смешанная
- Приточно-вытяжная вентиляция
- Кондиционирование: центральное
Компании, чьи услуги предполагают прямое общение с клиентами, обязательно оценят месторасположение бизнес-центра - не более чем в 11 минутах ходьбы от метро "Смоленская". Офисный центр, безусловно, привлекателен своей транспортной доступностью, поскольку поблизости от него пролегают такие магистрали, как Садовое Кольцо, Комсомольский проспект.
Места на парковке, круглосуточная охрана и полный комплекс услуг по техническому обслуживанию - эти и многие другие дополнительные возможности предоставляются арендаторам помещений в бизнес-центре, отнесенном к классу А. Офисный комплекс считается зданием средних размеров, его общая площадь составляет примерно 20300 кв. м. Количество этажей объекта - 8, поэтому из его окон открываются хорошие виды на близлежащие улицы. В деловом комплексе оборудована подземная парковка с достаточным количеством машиномест, поэтому арендаторы не имеют проблем с парковкой личного и служебного транспорта. Здание оборудовано новейшими системами
7.09 млрд ₽
350 000 ₽ за м²
+7 (495) 255-09-65
Записаться на просмотр
Получить презентацию
ID: 233197

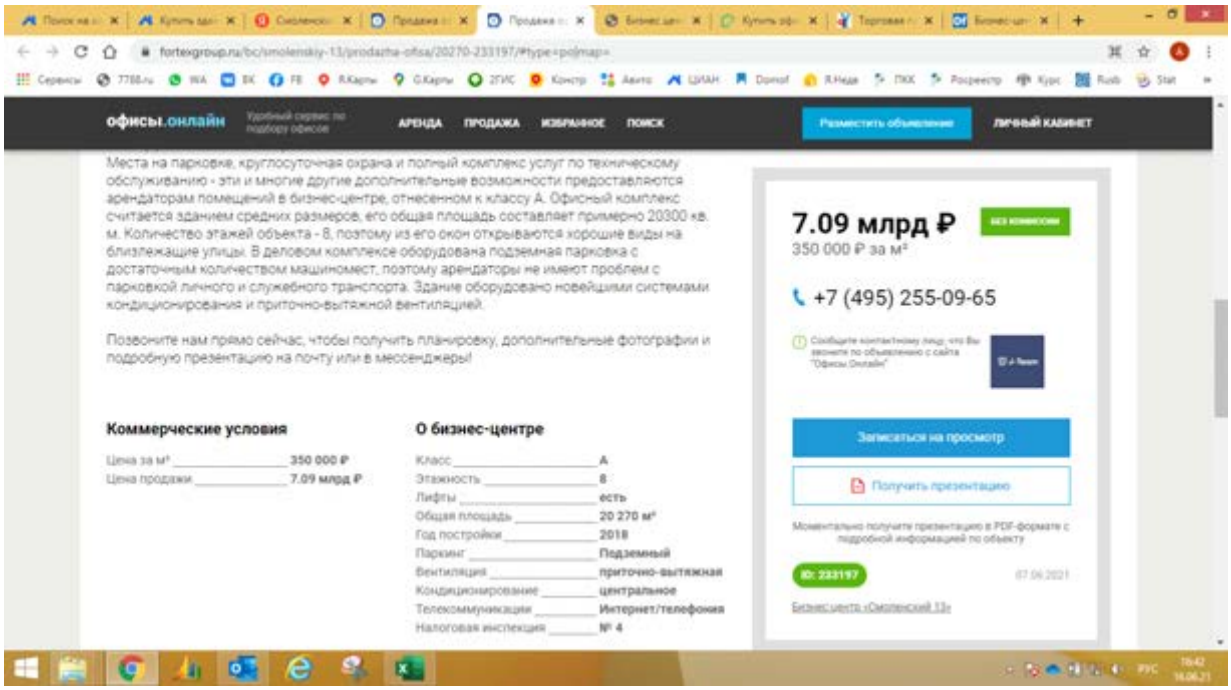
fortexgroup.ru/bc/smolenskiy-13/prodazha-ofisa/20270-233197/#type=polmap=
офисы.онлайн
АРЕНДА
ПРОДАЖА
ИЗБРАННОЕ
ПОИСК
Разместить объявление
ЛИЧНЫЙ КАБИНЕТ
Места на парковке, круглосуточная охрана и полный комплекс услуг по техническому обслуживанию - эти и многие другие дополнительные возможности предоставляются арендаторам помещений в бизнес-центре, отнесенном к классу А. Офисный комплекс считается зданием средних размеров, его общая площадь составляет примерно 20300 кв. м. Количество этажей объекта - 8, поэтому из его окон открываются хорошие виды на близлежащие улицы. В деловом комплексе оборудована подземная парковка с достаточным количеством машиномест, поэтому арендаторы не имеют проблем с парковкой личного и служебного транспорта. Здание оборудовано новейшими системами кондиционирования и приточно-вытяжной вентиляцией.
Позвоните нам прямо сейчас, чтобы получить планировку, дополнительные фотографии и подробную презентацию на почту или в мессенджеры!
Коммерческие условия
Цена за м² 350 000 ₽
Цена продажи 7.09 млрд ₽
О бизнес-центре
Класс А
Этажность 8
Лифты есть
Общая площадь 20 270 м²
Год постройки 2018
Паркинг Подземный
Вентиляция приточно-вытяжная
Кондиционирование центральное
Телекоммуникации Интернет/телефония
Налоговая инспекция № 4
7.09 млрд ₽
350 000 ₽ за м²
+7 (495) 255-09-65
Записаться на просмотр
Получить презентацию
ID: 233197

Аналог 4

https://fortexgroup.ru/bc/etmia/prodazha-ofisa/13200-276174/#type=po|cost=100

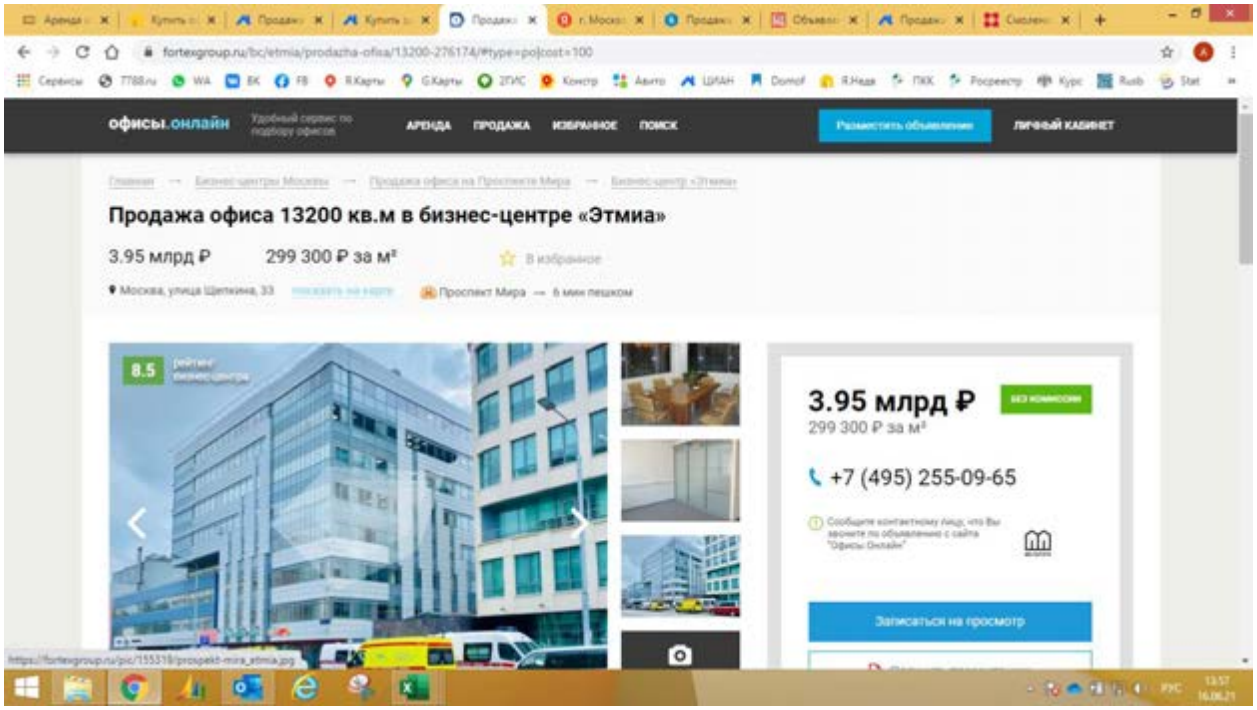

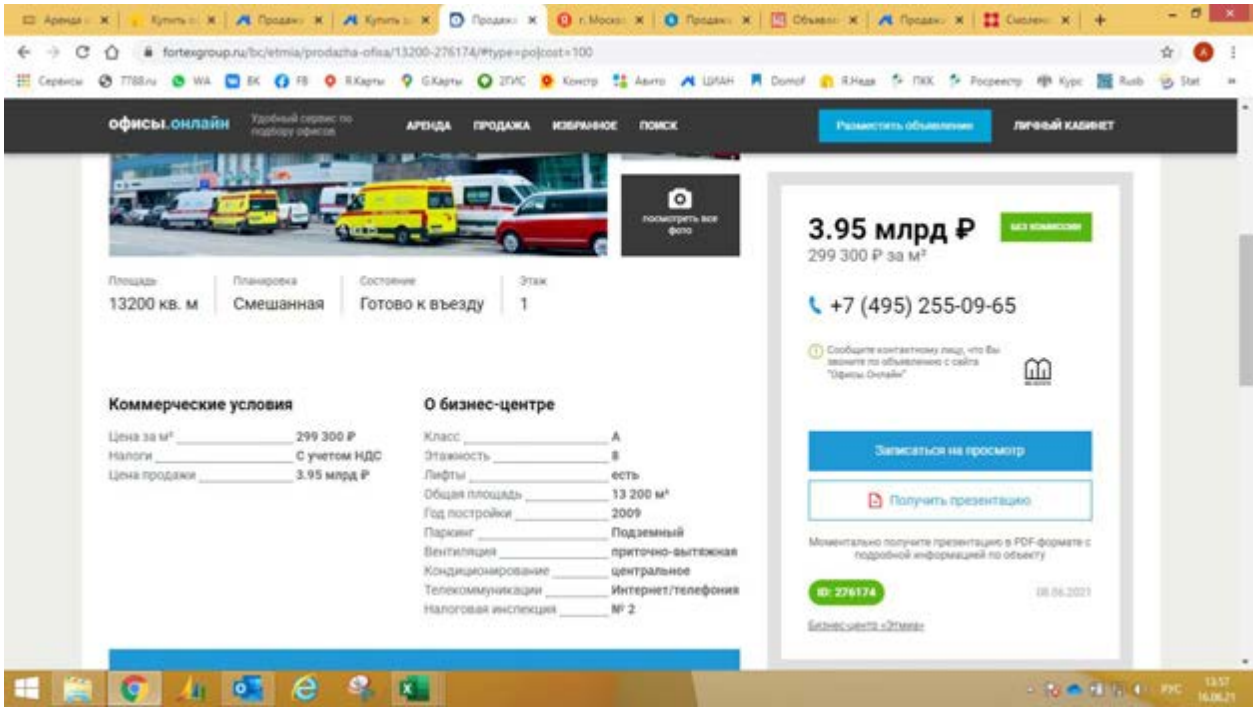

Копии информационно-аналитических материалов

Подтверждение класса объекта оценки

https://domnikov.caos.ru/

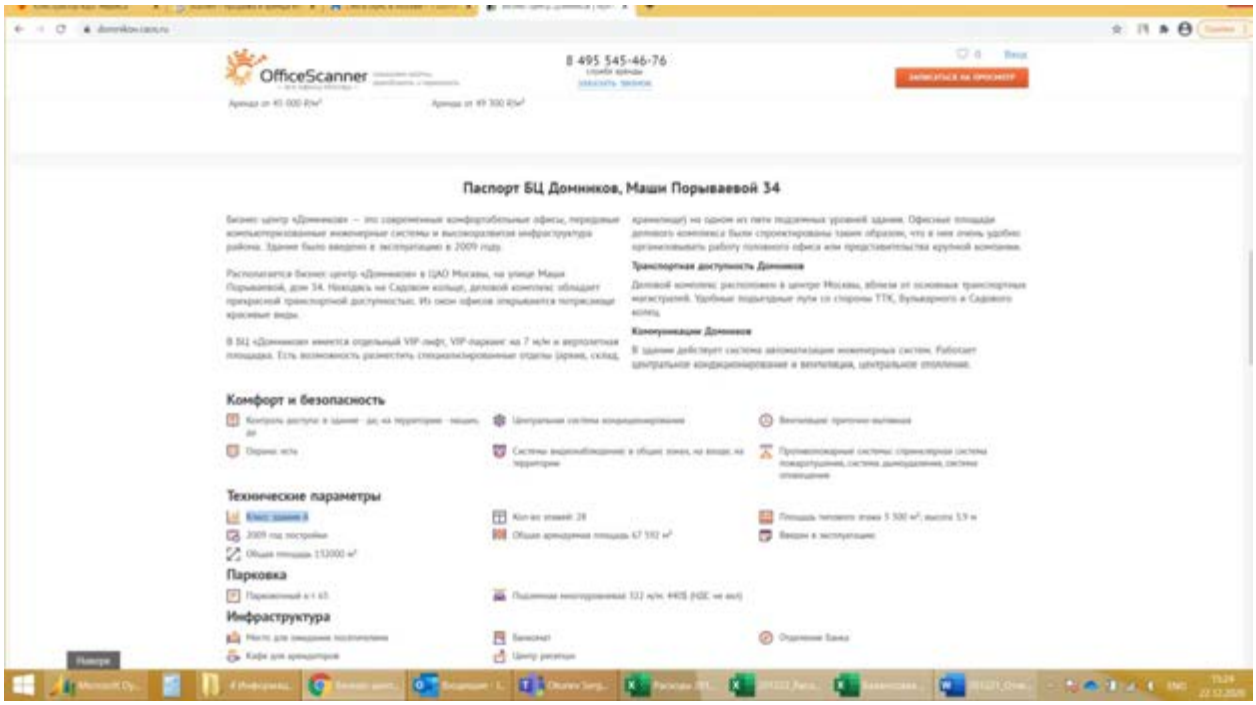

https://fortexgroup.ru/bc/domnikov/

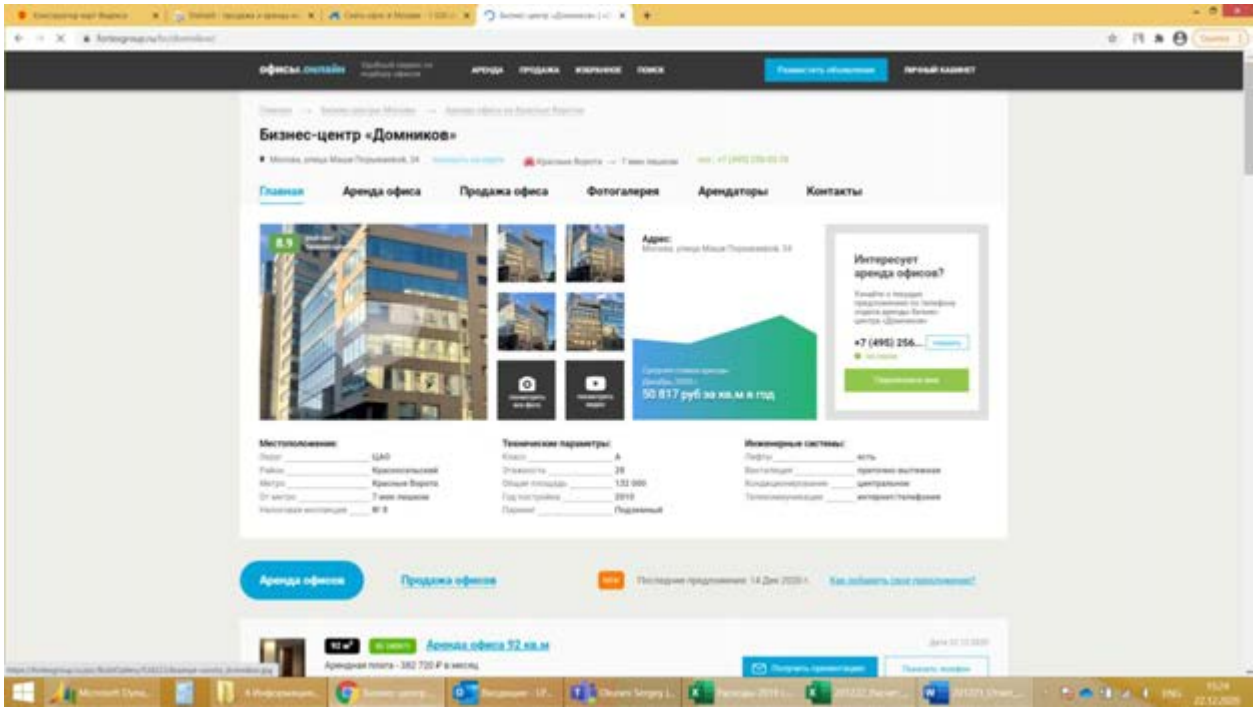

http://домников.москва

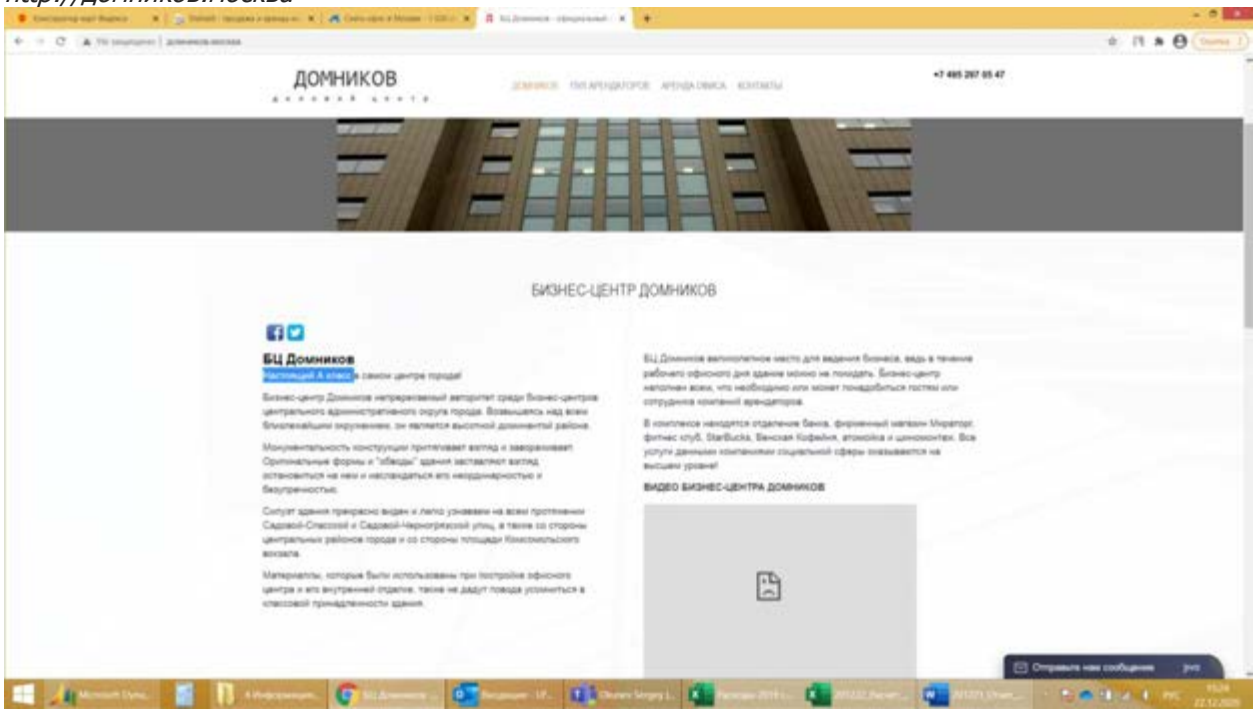

https://www.cian.ru/delovoy-centr-domnikov-moskva-5636/

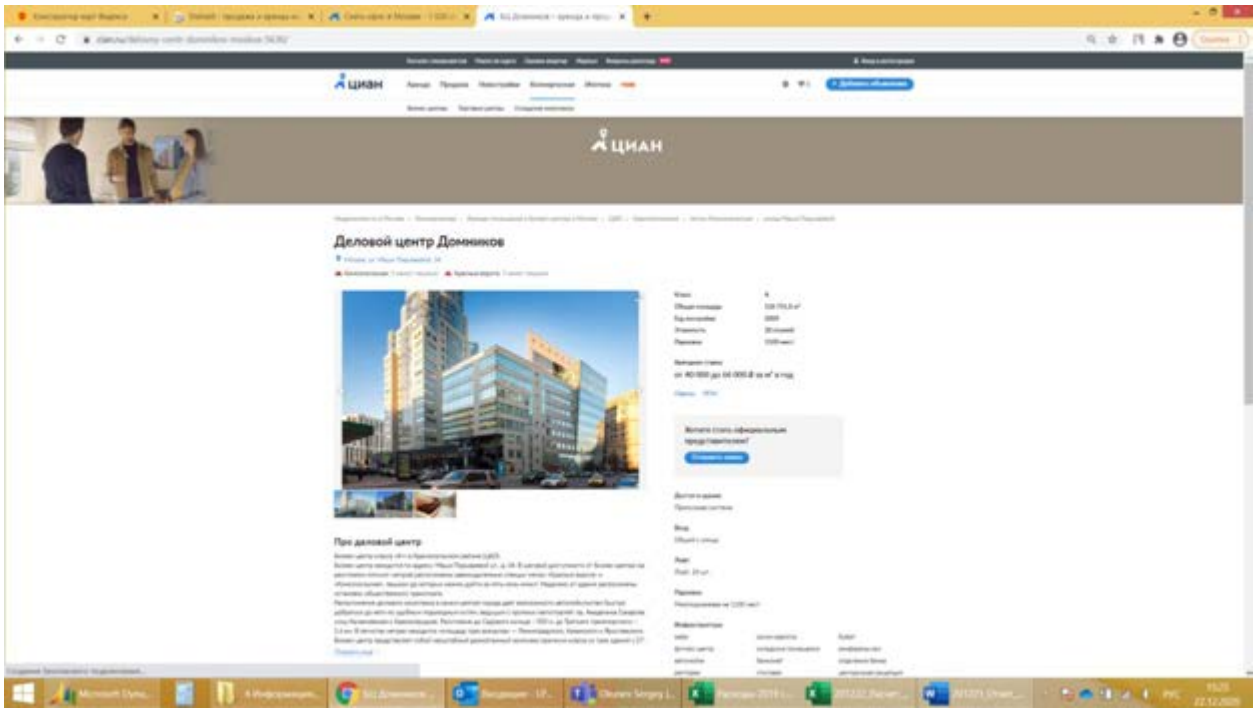

https://www.apex-realty.ru/bc/domnikov/

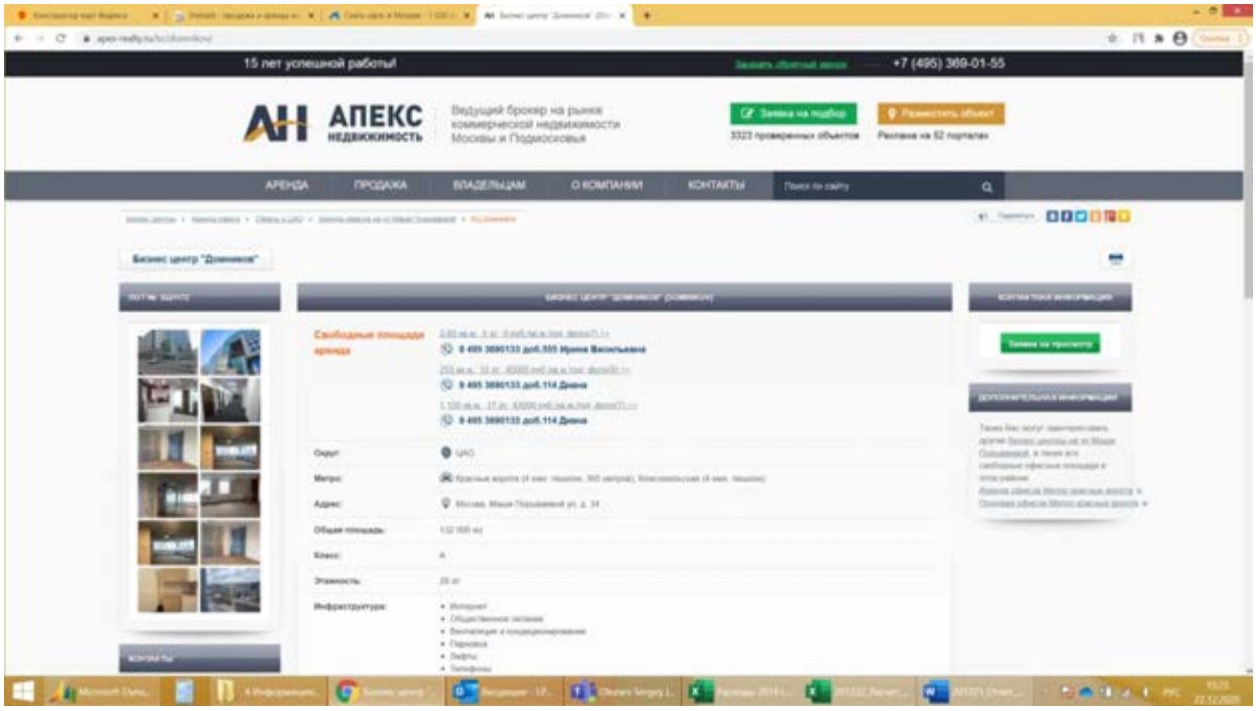

Величина корректировки на тип объекта недвижимости

Справочник оценщика недвижимости - 2020 под редакцией Л.А. Лейфера. Офисно-торговая недвижимость и сходные типы объектов. Корректирующие коэффициенты и скидки для сравнительного подхода для г. Москва и Московской областИ

Значения корректировок в г. Москва и границы расширенного интервала

Таблица 47

Наименование коэффициента	Среднее значение	Расширенный интервал	
Удельная цена			
Отношение удельной цены встроенного помещения к удельной цене такого же отдельно стоящего объекта с земельным участком в пределах площади застройки	0,90	0,87	0,94
Удельная арендная ставка			
Отношение удельной арендной ставки встроенного помещения к удельной арендной ставке такого же отдельно стоящего объекта с земельным участком в пределах площади застройки	0,92	0,89	0,95

Величина корректировки на торг

Справочник рыночных корректировок (СРК-2021) под редакцией канд.техн.наук Е. Е. Яскевича

1.11. СКИДКИ НА УТОРГОВАНИЕ ДЛЯ НЕДВИЖИМОСТИ ПО ГОРОДАМ РФ

Таблица 70. Значения корректировок на уторгование для объектов недвижимости в различных городах РФ на март 2021 г., %

Населенный пункт	Жилая		Торговая		Офисная		Производственно-складская		Земельные участки
	Аренда	Продажа	Аренда	Продажа	Аренда	Продажа	Аренда	Продажа	Продажа
Крупные города									
Воронеж	2-3 (2,5)	3-5 (4)	3-6 (4,5)	6-8 (7)	4-5 (4,5)	5-9 (7)	4-7 (5,5)	7-10 (8,5)	8-9 (8,5)
Екатеринбург	2-4 (3)	4-6 (5)	3-6 (4,5)	5-8 (6,5)	3-5 (4)	6-9 (7,5)	4-6 (5)	8-11 (10,5)	8-12 (10)
Краснодар	2-4 (3)	4-6 (5)	3-4 (3,5)	6-9 (7,5)	3-5 (4)	6-9 (7,5)	5-6 (5,5)	8-10 (9)	9-11 (10)
Москва	2-3 (2,5)	4-6 (5)	4-5 (4,5)	8-9 (8,5)	5-6 (5,5)	8-10 (9)	4-6 (5)	8-11 (9,5)	8-10 (9)
Новосибирск	1-3 (1,5)	4-6 (5)	4-5 (4,5)	6-9 (7,5)	4-6 (5)	8-11 (9,5)	4-6 (5)	8-12 (10)	7-10 (8,5)
Ростов-на-Дону	1-3 (2)	5-7 (6)	4-6 (5)	8-10 (9)	4-6 (5)	7-10 (8,5)	5-7 (6)	9-10 (9,5)	10-12 (11)
С.- Петербург	1-4 (2,5)	3-6 (4,5)	4-7 (5,5)	6-9 (7,5)	3-5 (4)	8-10 (9)	6-8 (7)	8-12 (10)	8-12 (10)
Среднее по крупным городам в марте 2021 г.	**2,4**	**4,9**	**4,6**	**7,6**	**4,6**	**8,3**	**5,6**	**9,6**	**9,6**

Величина корректировки на характеристики месторасположения объекта недвижимости

Данные открытых источников: https://www.cian.ru/

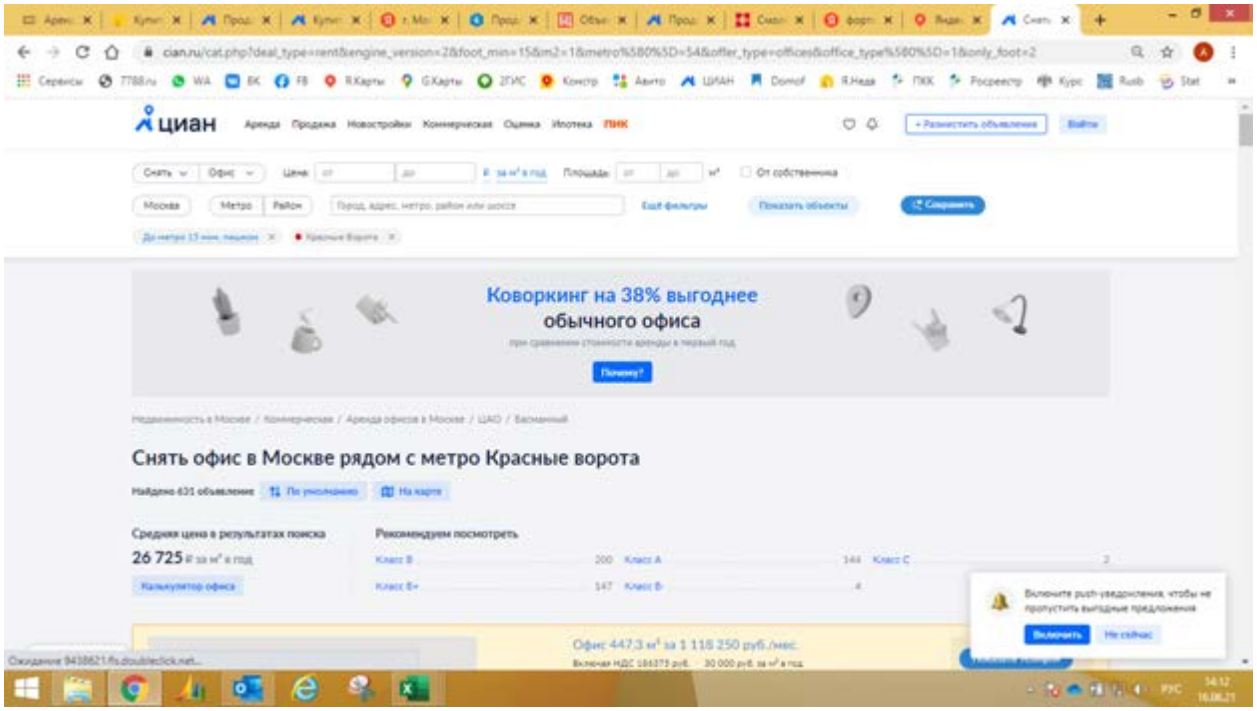

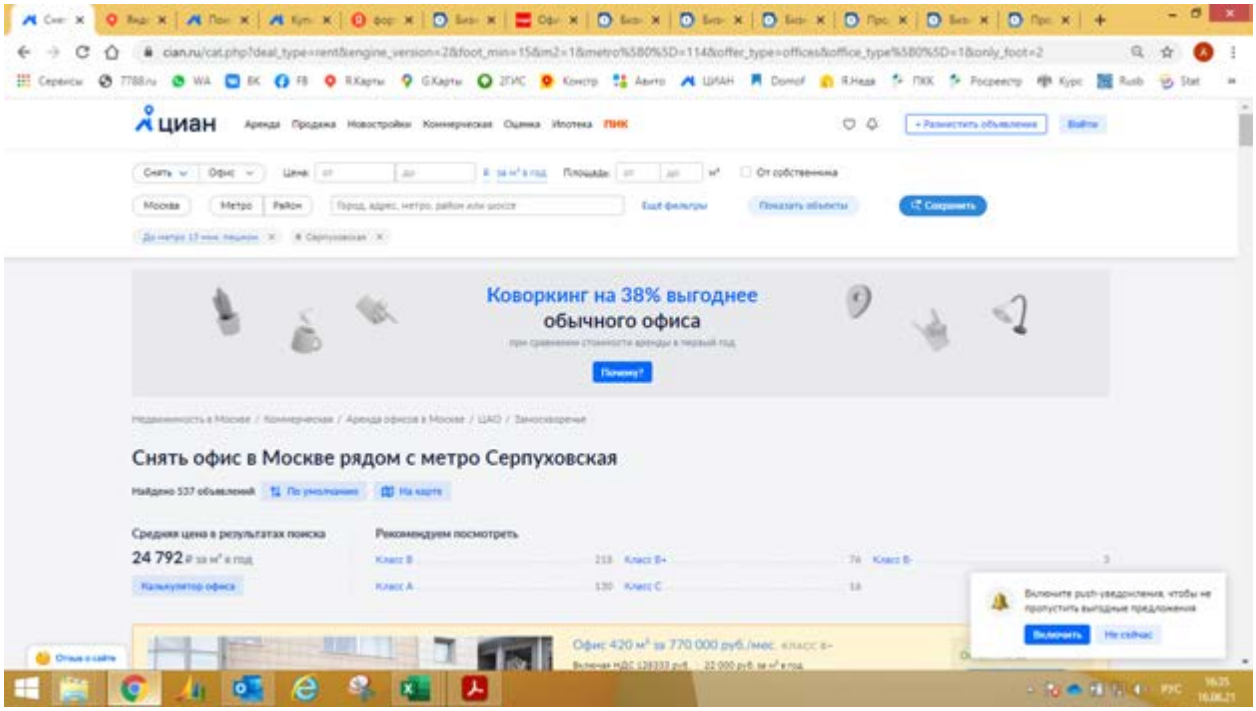
циан
Коворкинг на 38% выгоднее
обычного офиса
Снять офис в Москве рядом с метро Серпуховская
Средняя цена в результатах поиска
24 792
Рекомендуем посмотреть

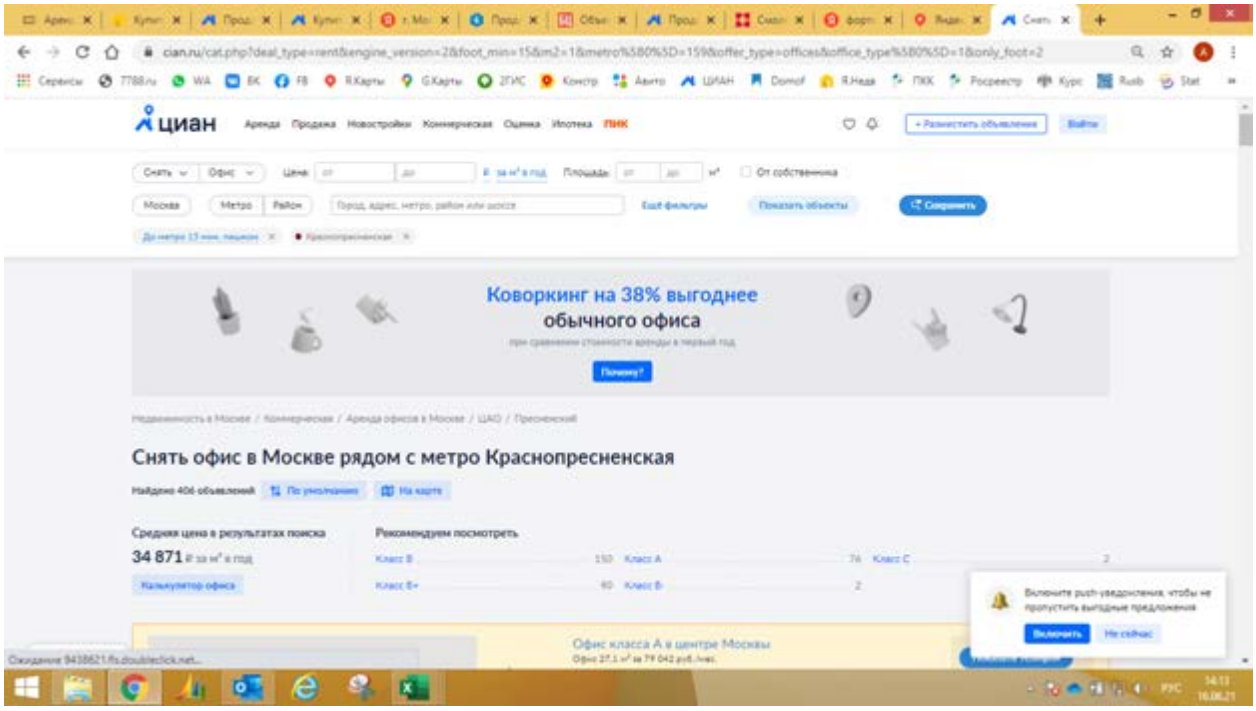
циан
Коворкинг на 38% выгоднее
обычного офиса
Снять офис в Москве рядом с метро Краснопресненская
Средняя цена в результатах поиска
34 871
Рекомендуем посмотреть

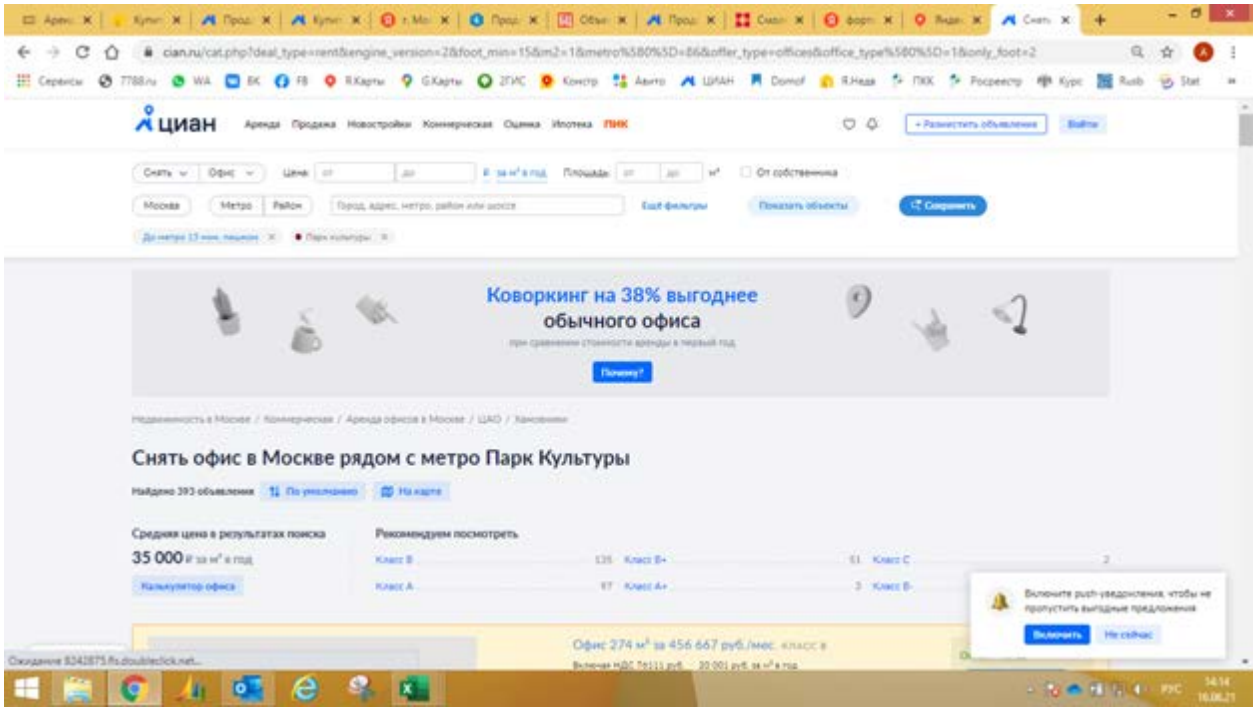
циан
Коворкинг на 38% выгоднее
обычного офиса
Снять офис в Москве рядом с метро Парк Культуры
Средняя цена в результатах поиска
35 000
Рекомендуем посмотреть

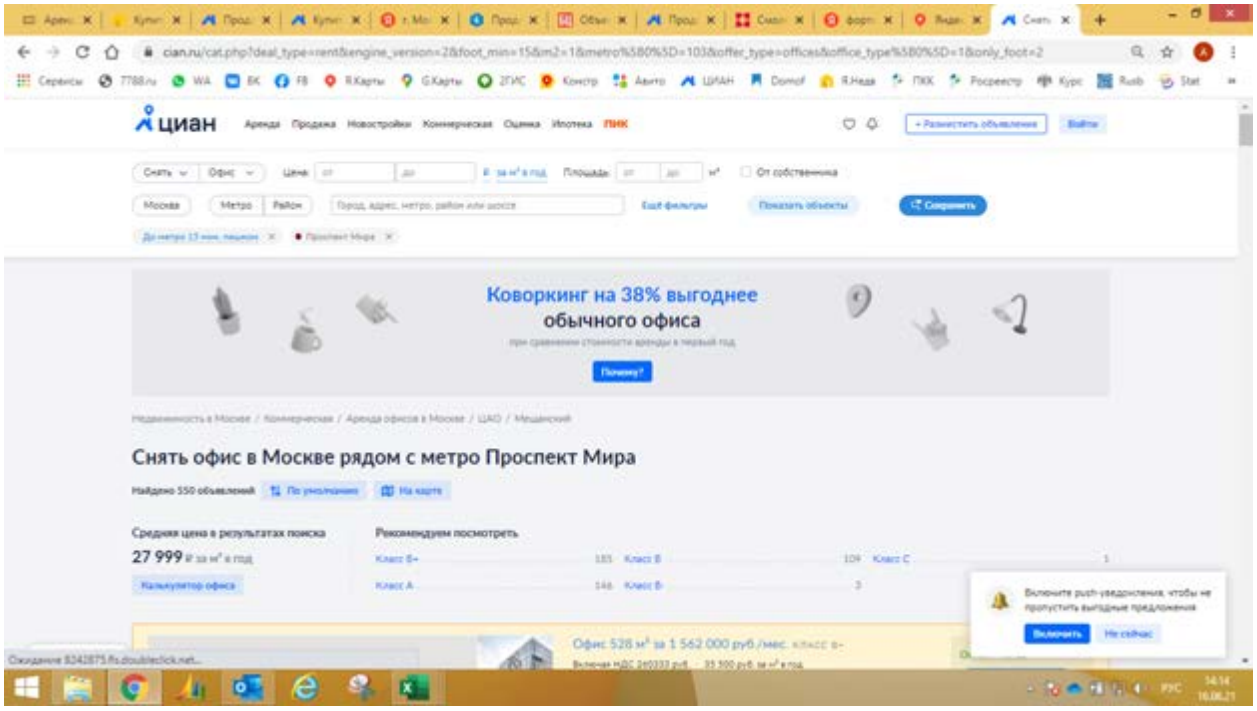
циан
Коворкинг на 38% выгоднее
обычного офиса
Снять офис в Москве рядом с метро Проспект Мира
Средняя цена в результатах поиска
27 999
Рекомендуем посмотреть

Величина корректировки на удаленность от метро

Экономический научный журнал "Оценка инвестиций". Справочник типовых рыночных корректировок для рынка недвижимости г. Москвы и Московской области. Выпуск №3. Под редакцией - к.э.н. Лекаркиной Н.К. Дата выпуска - 2020 г.

Корректировка на местоположение для г. Москвы. Выпуск 3

Перейти к списку корректировок

Экономический научный журнал «Оценка инвестиций»
Справочник типовых рыночных корректировок для рынка недвижимости г. Москвы и Московской области
Выпуск №3

Автор - Барамзин Н.К.
Под редакцией - к.э.н. Лекаркиной Н.К.
Дата выпуска - 2020 г.
Период применения корректировки - 2020 г.
Регион применимости: г. Москва
Область применения - для коммерческой недвижимости и земельных участков
Возможность модификации - допускается

Расположение объектов в пределах городов существенно влияет на их стоимость. Фактически это учет престижности и востребованности того или иного района города, оценка его удаленности от административных центров и других центров притяжения, а также учет ряда неочевидных характеристик локаций, которые в совокупности оказывают значительное влияние на рынке недвижимости.

Местоположение объектов недвижимости в Москве, как правило, может определяться с использованием следующих данных:

1. нахождением объектов в территориально-ценовых зонах:

- *принадлежностью к административному округу, району и т.п.;*
- *удаленностью от центра города (обычно за центр Москвы принимается, так называемый, нулевой километр);*
- *другие формы выделения значимости городских локаций.*

2. нахождением объектов внутри территориально-ценовых зон:

- *удаленностью от станций метрополитена;*
- *удаленностью от ж/д станций;*
- *другие формы выделения значимости городских локаций внутри территориально-ценовых зонах.*

Для расчета корректировки на местоположение используются различные методы и аналитические данные: метод парных продаж; данные аналитических агентств; метод ранжирования факторов; метод соотношения кадастровых стоимостей и др. Применение того или иного метода обосновывается оценщиком в каждом конкретном случае в зависимости от особенностей сегмента рынка объекта оценки и характеристик оцениваемого объекта.

В общем случае корректировка на местоположение представляет собой произведение двух составляющих:

$$K_{местп} = K_{терр} \times K_{удаление}, \text{ где}$$

$K_{терр}$ – *корректировка на местоположение (на нахождение объектов в территориально-ценовых зонах);*
$K_{удаление}$ – *корректировка на местоположение (нахождением объектов внутри территориально-ценовых зон).*

Корректировка на местоположение (на нахождение объектов в территориально-ценовых зонах).

Для определения $К_{терр}$ для условий г. Москвы автором были разработаны Ценовые индексы, соответствующие местоположению станций метрополитена (далее ЦИС – ценовой индекс станции метро), сформированные в процессе аналитической работы с базами данных недвижимости различных типов. Индексы станций метрополитена отражают ценовую характеристику приближенной к конкретной станции городской локации. Ценовые индексы представлены ниже в табл. 1.

Автор рекомендует выбирать ближайшую станцию метро (для этого следует использовать картографические сервисы и измерять расстояние до станции метро в режиме построения маршрутов пешим ходом). Если объект оценки или объект аналог расположены на равнозначном удалении от нескольких станций метрополитена (что характерно для центральной части города), а их индексы значительно отличаются, то целесообразно использовать средневзвешенный индекс нескольких ближайших станций.

Рекомендуемая схема применения поправки на местоположение на основе индексов:

1. Выбирается индекс ближайшей к объекту оценки и к объектам аналогам станции метрополитена из табл. 1.
2. Рассчитывается корректировка по формуле:

$$К_{терр} = И_{оо} \div И_{оа}, \text{ где}$$

$К_{терр}$ – *корректировка на местоположение, рассчитанная по индексу станции метро;*
$И_{оо}$ – *индекс станции метро ближайшей к объекту оценки;*
$И_{оа}$ - *индекс станции метро ближайшей к объекту аналогу.*

Корректировка на местоположение (на удаленность от станций метрополитена).

Корректировка $К_{метро}$ на удаление от метро рассчитывается с использованием данных, приведенных в табл.2. Для определения времени пешего хода следует использовать картографические сервисы и измерять расстояние до станций метро в режиме построения маршрутов пешим ходом, которые учитывают наличие таких препятствий на пути, как пешеходные переходы, светофоры и т.п. В диапазоне 15 минут используются заданные значения корректировки. В случае если, удаленность от метро превышает 15 минут пешего хода, применяется расчетная формула:

$$К_{метро} = 0{,}90 – (0{,}005 \times Т_{дм}), \text{ где}$$

$К_{метро}$ – *корректировка на удаление от станции метрополитена;*
$Т_{дм}$ – *число дополнительных минут пешего хода до станции метрополитена свыше 15 минут.**

*Представляется, что разумное удаление для пешей доступности объектов недвижимости от станций метро должно ограничиваться 30-35 минутами.

Таблица 2

Корректировка на удаленность от станции метрополитена

Удаление	Коэффициент
<5 минут пешего хода	1,00
5 – 10 минут пешего хода	0,95
10 – 15 минут пешего хода	0,90
>15 минут пешего хода	Кум = 0,90 – (0,005×Тдм)

Величина корректировки на линию домов

https://statrielt.ru/statistika-rynka/statistika-na-01-04-2021g/korrektirovki-kommercheskoj-nedvizhimosti/2455-na-krasnuyu-liniyu-kommercheskikh-zdanij-i-pomeshchenij-korrektirovki-na-01-04-2021-goda

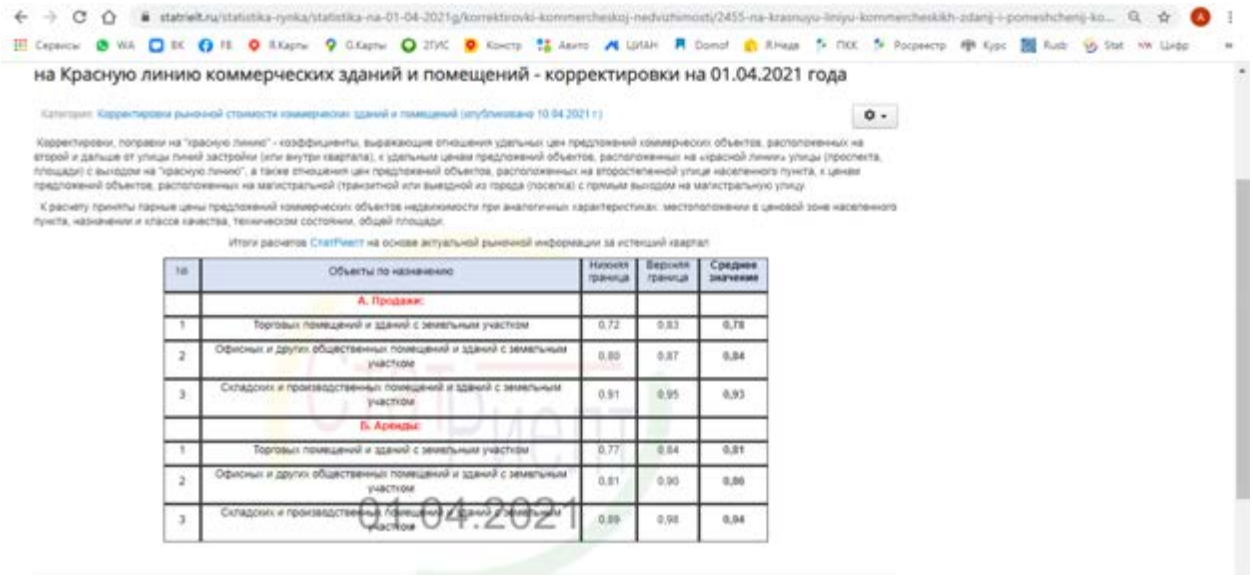

на Красную линию коммерческих зданий и помещений - корректировки на 01.04.2021 года

№	Объекты по назначению	Нижняя граница	Верхняя граница	Среднее значение
	А. Продажи:			
1	Торговых помещений и зданий с земельным участком	0,72	0,83	0,78
2	Офисных и других общественных помещений и зданий с земельным участком	0,80	0,87	0,84
3	Складских и производственных помещений и зданий с земельным участком	0,91	0,95	0,93
	Б. Аренды:			
1	Торговых помещений и зданий с земельным участком	0,77	0,84	0,81
2	Офисных и других общественных помещений и зданий с земельным участком	0,81	0,90	0,86
3	Складских и производственных помещений и зданий с земельным участком	0,89	0,98	0,94

01.04.2021

Величина корректировки на площадь

https://statrielt.ru/statistika-rynka/statistika-na-01-04-2021g/korrektirovki-kommercheskoj-nedvizhimosti/2454-na-masshtab-obshchuyu-ploshchad-kommercheskogo-zdaniya-pomeshcheniya-korrektirovki-na-01-04-2021-goda

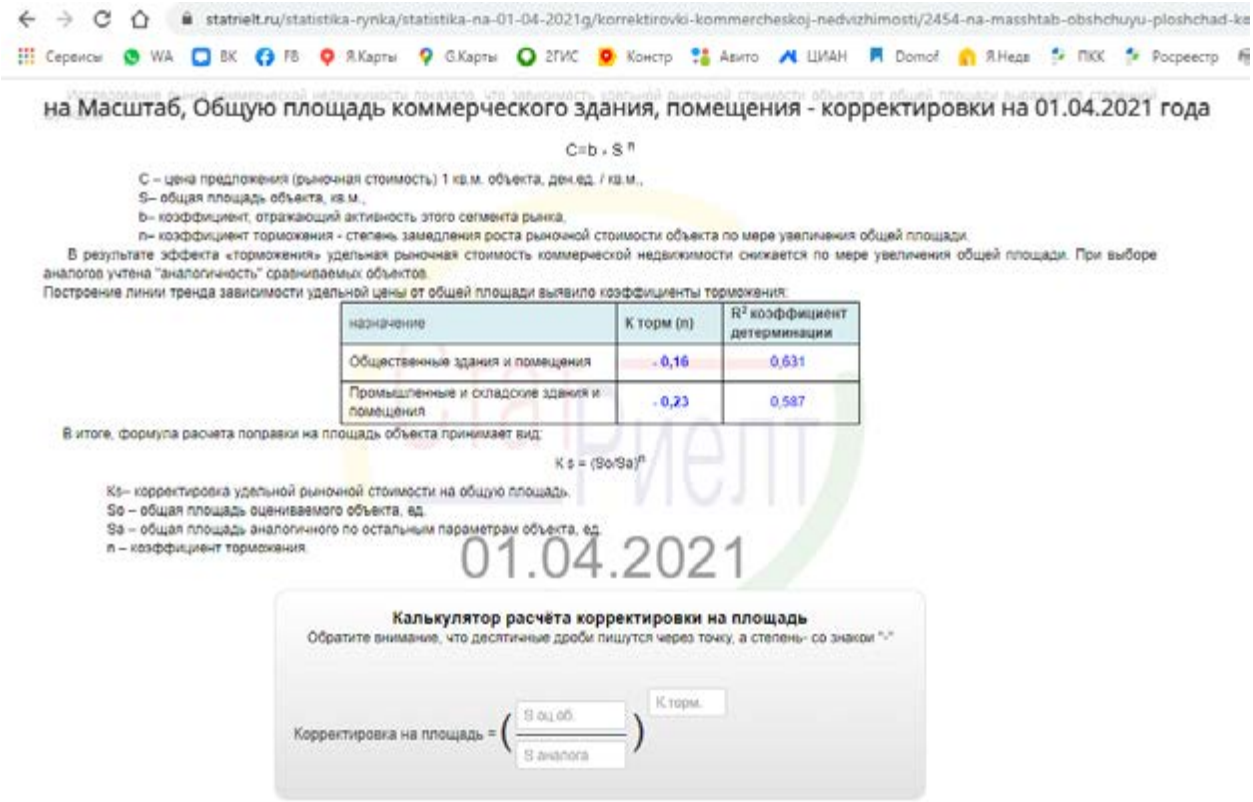

на Масштаб, Общую площадь коммерческого здания, помещения - корректировки на 01.04.2021 года

$$C = b \cdot S^{n}$$

C – цена предложения (рыночная стоимость) 1 кв.м. объекта, ден.ед. / кв.м.,
S– общая площадь объекта, кв.м.,
b– коэффициент, отражающий активность этого сегмента рынка,
n– коэффициент торможения - степень замедления роста рыночной стоимости объекта по мере увеличения общей площади.

В результате эффекта «торможения» удельная рыночная стоимость коммерческой недвижимости снижается по мере увеличения общей площади. При выборе аналогов учтена "аналогичность" сравниваемых объектов.

Построение линии тренда зависимости удельной цены от общей площади выявило коэффициенты торможения:

назначение	K торм (n)	R^2 коэффициент детерминации
Общественные здания и помещения	-0,16	0,631
Промышленные и складские здания и помещения	-0,23	0,587

В итоге, формула расчета поправки на площадь объекта принимает вид:

$$K\$ = (So/Sa)^{n}$$

K$– корректировка удельной рыночной стоимости на общую площадь,
So – общая площадь оцениваемого объекта, ед.
Sa – общая площадь аналогичного по остальным параметрам объекта, ед.
n – коэффициент торможения.

01.04.2021

Калькулятор расчёта корректировки на площадь

Обратите внимание, что десятичные дроби пишутся через точку, а степень- со знаком "-"

Корректировка на площадь = (S об.об. / S аналога) K торм.

Величина корректировки на состояние/уровень отделки

https://www.bestremproekt.ru/remont-ofisa/remont-ofisnykh-pomeschenij.php

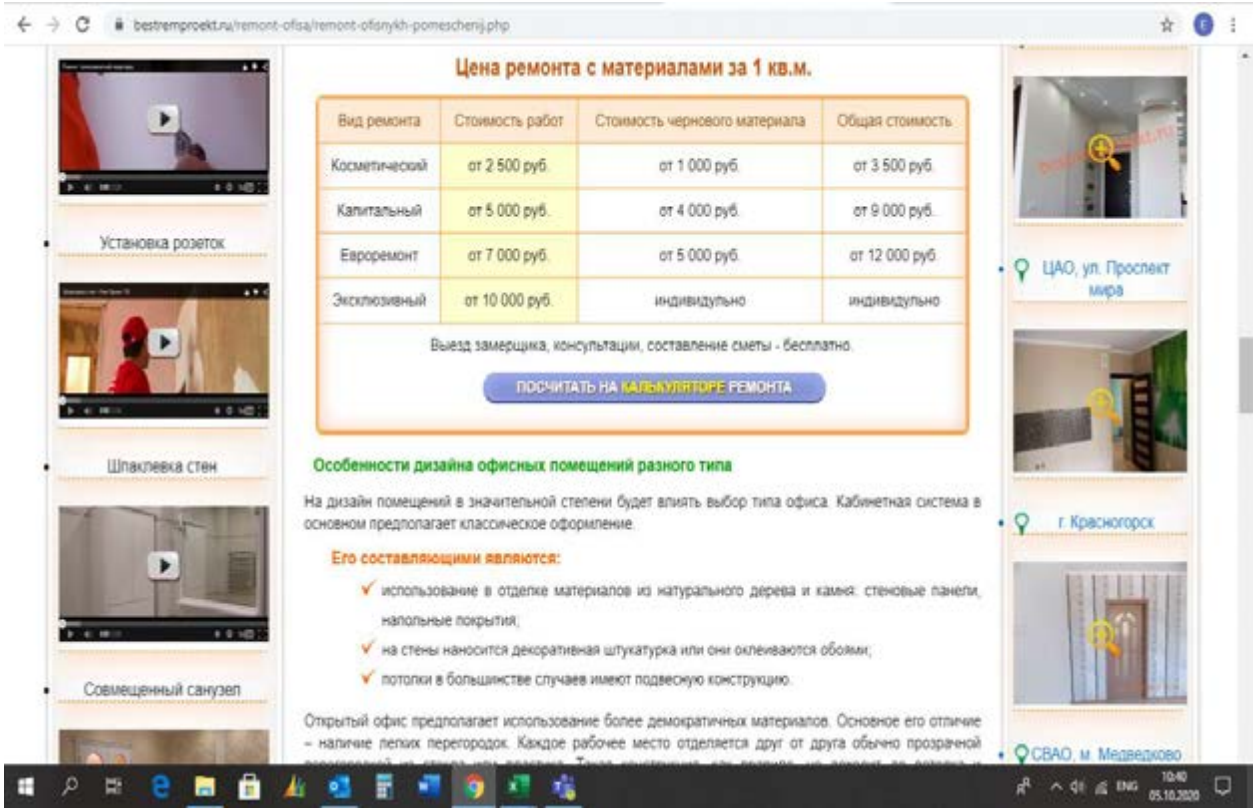

https://moscowremontnik.info/

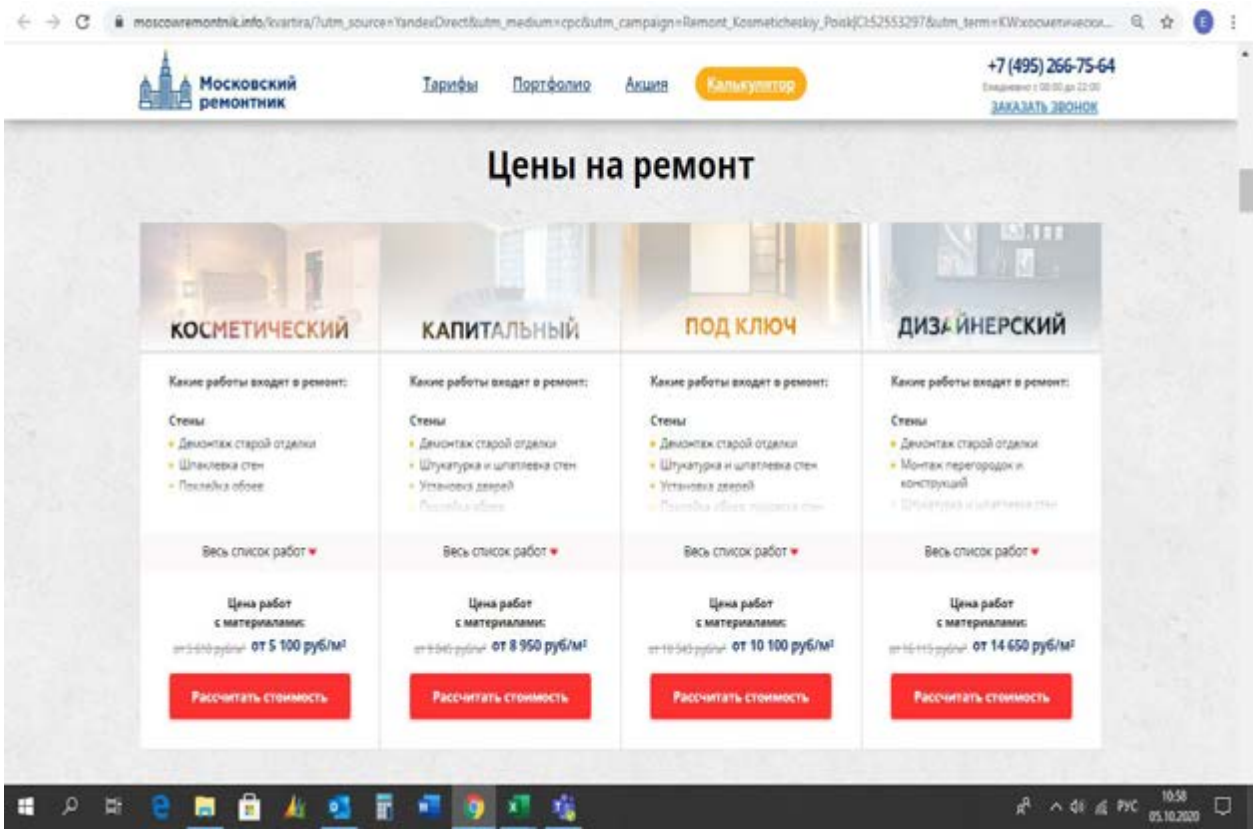

https://remont-b.ru/prajs-list/

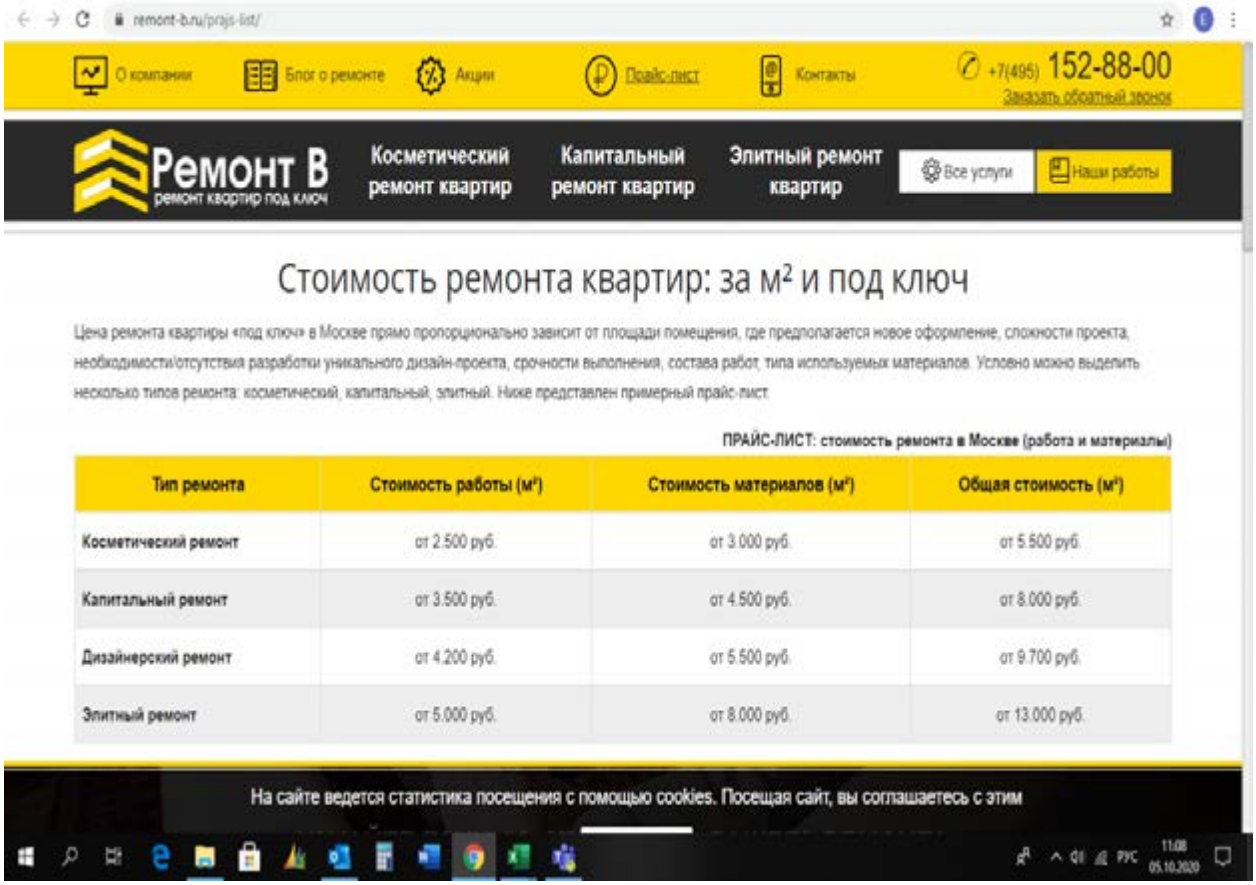

Величина эксплуатационных и коммунальных расходов в ставке арендной платы

"Сборник рыночных корректировок" СРК-2021. (М.: ООО "Научно-практический центр профессиональных оценщиков")

СРК-2021_АО «НЭО Центр».pdf (ЗАЩИТА) - Adobe Acrobat Reader DC (32-bit)

одпись Окно Справка

СРК-2021_АО «НЭ... ×

105 / 188 75%

1.4. СРЕДНИЕ ВЕЛИЧИНЫ ОПЕРАЦИОННЫХ И ЭКСПЛУАТАЦИОННЫХ РАСХОДОВ (Москва, Санкт-Петербург, Московская область)

Таблица 60. Средние годовые величины операционных и эксплуатационных расходов, руб./кв. в год (с учетом НДС)

№ п/п	Город/ Класс	A	B	C
1	**Москва***			
1.1.	**Офисные помещения:**			
	Операционные расходы	9 142	6 802	4 870
	Эксплуатационные расходы	6 188	4 908	3 088
1.2.	**Торговые помещения**			
	Операционные расходы	9 790	8 205	6 105
	Эксплуатационные расходы	6 905	5 398	4 210
1.3.	**Производственно - складские помещения**			
	Операционные расходы	3 412	3 122	2 210
	Эксплуатационные расходы	2 580	2 310	1 660
2	**Санкт/Петербург**			
2.1.	**Офисные помещения**			
	Операционные расходы	7 505	6 308	4 120
2.2.	**Торговые помещения**			
	Операционные расходы	8 187	6 580	5 190
2.3.	**Производственно - складские помещения**			
	Операционные расходы	2 510	2 240	1 608
	Эксплуатационные расходы	1 950	1 740	1 105
3	**Московская область**			
3.1.	**Производственно - складские помещения**			
	Операционные расходы	1950 - 3040	1634 - 2690	1170 - 2210

** Расценки для класса «В» и «С» для офисных и торговых помещений снижаются по Московской области на 12 – 16% по сравнению с Москвой.*
Операционные расходы включают: эксплуатационные (с коммунальными), налоги, земельные платежи, страхование. Для Управляющих компаний вознаграждение ориентировочно составляет от 1 до 5% от арендной ставки (1% - для крупных объектов, 5% - для мелких).

Правообладатель: АО «НЭО»

Структура эксплуатационных и коммунальных расходов в ставке арендной платы

Информационно-аналитический бюллетень рынка недвижимости Rway №238, январь 2015 г. (стр.103)

тацию – это величина, которая носит **сезонный характер**, поэтому и расходы на нее в зависимости от сезона различаются. Например, при подготовке к отопительному сезону – в августе–сентябре расходы на эксплуатацию выше, чем в апреле–мае.

Летом в обязательном порядке проводится техническое обслуживание систем кондиционирования и вентиляции, которые актив-

нальные услуги, именно поэтому в итоге расходы по обслуживанию и эксплуатации объекта зимой несколько выше, чем летом.

Кроме того, **на уровень эксплуатационных расходов влияют**: конструктивные особенности здания, характеристики и особенности инженерных систем, политика собственника в отношении эксплуатации объекта, модель управления и пр.

Структура операционных расходов для бизнес-центров, торговых центров и складов Москвы. Декабрь 2014 г.

Операционные расходы	БЦ класс «А»	БЦ класс «В»	БЦ класс «С»	Торговые центры	Склады
техническое обслуживание	23,5%	20%	21%	21%	15%
уборка общих площадей	18%	22%	14%	16%	22%
уборка прилегающей территории	9%	15%	7%	13%	14%
охрана	6%	6%	13%	10%	14%
коммунальные платежи	12%	21%	24%	20%	12%
услуги ресепшен	4,5%	4%	3%	0%	0%
налог на имущество, страхование, платежи за земельный участок, расходы на управление, рекламу, маркетинг, бухгалтерские и юридические услуги и пр.	27%	12%	18%	20%	23%

RWAY по данным Clever Estate

Базовые страховые тарифы[1] по страхованию имущества юридических лиц (здания, сооружения) в Москве при сроке страхования – 1 год. Декабрь 2014 г.

Компания	Тариф, в % от страховой суммы
ОАО «СК ГАЙДЕ»	0,05 – 0,35
ОАО «АльфаСтрахование»	0,07 – 0,32[2]
ГСК «Югория»	0,09 – 1,75
ЗАО «ГУТА-Страхование»	
Производственные здания	0,05–0,3
Офисные здания	0,03–0,2
Торговые здания	0,04–0,25

[1] *Страховые риски могут быть различными, как правило, это пожар, удар молнии, взрыв, стихийные бедствия, повреждение водой, посторонее воздействие, хищение, повреждение третьими лицами, бой стекла, терроризм.*
[2] *Включая отделку.*

RWAY по данным компаний

Коммерческая недвижимость

Ставка налога на имущество

Данные открытых источников: http://docs.cntd.ru/document/3648902

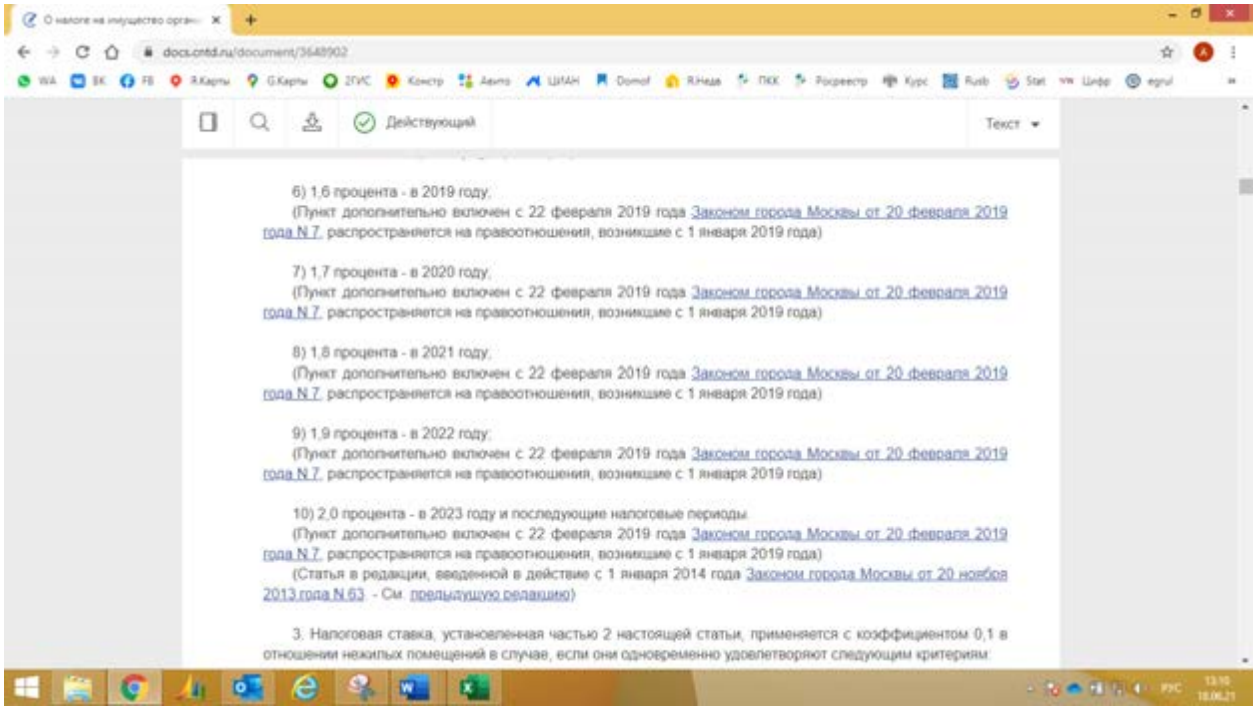

Расчет себестоимости строительства офисной недвижимости

Информационно-аналитический бюллетень рынка недвижимости "RWAY" №273, декабрь 2017 г. (стр. 95)

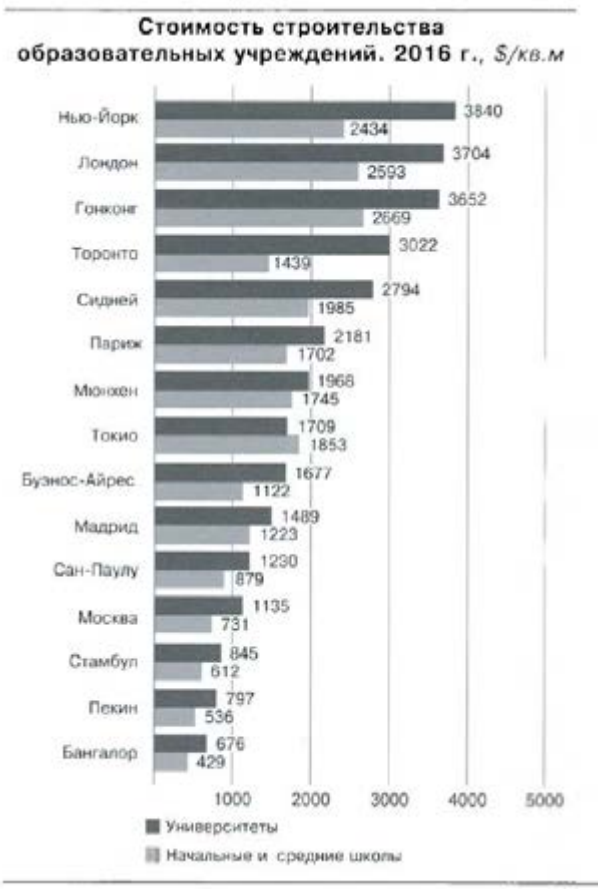

Межрегиональный информационно-аналитический бюллетень "Индексы цен в строительстве".-М.: КО-ИНВЕСТ, Вып.107—114, Табл.2.1.

2 Строительно-монтажные работы

БЕЗ НДС

Дата введения сметных цен, период	Центральный район						
	г.Москва	Московская область	Орловская область	Рязанская область	Смоленская область	Тверская область	Тульская область
01.01.1984	**0,04517**	**0,04989**	**0,05922**	**0,05985**	**0,05812**	**0,06210**	**0,05903**
01.01.1991	**0,07306**	**0,08096**	**0,09592**	**0,09766**	**0,09441**	**0,10162**	**0,09633**
декабрь 1999 г.	**1,000**	**1,000**	**1,000**	**1,000**	**1,000**	**1,000**	**1,000**
2000 г.	1,134	1,074	1,240	1,178	1,118	1,151	1,169
2001 г.	1,510	1,355	1,618	1,459	1,400	1,472	1,389
2002 г.	1,789	1,662	1,956	1,769	1,732	1,827	1,707
2003 г.	2,087	1,937	2,287	2,075	2,097	2,182	2,038
2004 г.	2,388	2,229	2,596	2,415	2,473	2,569	2,386
2005 г.	2,781	2,616	2,976	2,850	2,941	3,022	2,814
2006 г.	3,427	3,235	3,589	3,502	3,661	3,702	3,475
2007 г.	4,031	3,787	4,162	3,991	4,321	4,185	4,008
2008 г.	4,753	4,552	4,928	4,722	5,115	4,938	4,737
2009 г.	5,238	5,077	5,320	5,055	5,406	5,537	5,181
2010 г.	6,874	6,016	6,208	5,444	6,037	6,010	5,469
2011 г.	7,536	6,127	6,466	5,940	6,208	6,391	5,281
2012 г.	8,454	6,673	7,466	7,028	7,116	7,360	6,082
2013 г.	10,173	7,314	8,249	7,265	8,079	8,175	7,523
2014 г.	10,369	7,758	8,642	7,529	8,581	8,404	7,915
2015 г.	10,028	7,953	8,408	7,783	8,272	8,430	8,233
2016 г.	10,230	8,358	8,784	8,181	8,386	8,627	8,483
2017 г.	10,489	9,120	9,035	8,499	8,594	9,008	9,107
2018 г.	**11,235**	**9,738**	**9,125**	**8,845**	**8,787**	**9,354**	**9,590**
1-й кв.	11,083	9,576	9,046	8,729	8,681	9,214	9,479
2-й кв.	11,216	9,636	9,076	8,760	8,705	9,240	9,533
3-й кв.	11,304	9,810	9,168	8,924	8,841	9,452	9,644
4-й кв.	**11,335**	**9,930**	**9,209**	**8,968**	**8,923**	**9,508**	**9,705**
2019 г.							
январь	11,362	9,959	9,232	8,994	8,947	9,538	9,731
февраль	11,372	9,973	9,244	9,005	8,959	9,550	9,743
март	11,379	9,991	9,319	9,046	9,002	9,622	9,794
1-й кв.	**11,371**	**9,974**	**9,265**	**9,015**	**8,969**	**9,570**	**9,756**
2-й кв.							
3-й кв.							
4-й кв.							
2019 г. ПРОГНОЗ							
апрель	11,388	10,005	9,353	9,067	9,024	9,654	9,819
май	11,398	10,019	9,386	9,089	9,046	9,687	9,845
июнь	11,407	10,033	9,419	9,110	9,068	9,720	9,871

Дата введения сметных цен, период	Волго-Вятский район						
	Ярославская область	Республика Марий Эл	Республика Мордовия	Чувашская Республика	Кировская область	Нижегородская область	Белгородская область
01.01.1984	**0,05548**	**0,07379**	**0,06365**	**0,06345**	**0,05976**	**0,06281**	**0,06727**
01.01.1991	**0,09012**	**0,12008**	**0,10406**	**0,10275**	**0,09789**	**0,10151**	**0,10889**
декабрь 1999 г.	**1,000**	**1,000**	**1,000**	**1,000**	**1,000**	**1,000**	**1,000**
2000 г.	1,273	1,174	1,181	1,136	1,247	1,096	1,138
2001 г.	1,656	1,413	1,425	1,370	1,538	1,258	1,370
2002 г.	1,952	1,723	1,682	1,593	1,707	1,572	1,686
2003 г.	2,303	2,054	2,004	1,889	1,943	1,908	2,011
2004 г.	2,636	2,412	2,360	2,210	2,234	2,240	2,330
2005 г.	2,987	2,871	2,770	2,608	2,629	2,652	2,769
2006 г.	3,600	3,587	3,425	3,233	3,235	3,280	3,451
2007 г.	4,117	4,364	3,989	3,806	3,795	3,854	4,099
2008 г.	4,851	5,082	4,685	4,530	4,523	4,597	4,898
2009 г.	5,180	5,490	5,140	4,833	5,023	4,931	5,286
2010 г.	5,669	6,124	5,237	5,005	5,017	5,081	5,950
2011 г.	5,491	6,307	5,088	5,230	5,018	5,236	6,386
2012 г.	6,036	7,654	6,055	6,773	5,860	6,171	7,641
2013 г.	7,031	8,623	6,973	8,397	6,915	7,514	8,871
2014 г.	7,460	9,105	7,418	8,740	7,187	7,734	9,565
2015 г.	7,694	9,261	7,949	8,547	7,563	7,734	9,485
2016 г.	8,009	9,542	8,443	8,519	7,945	7,868	9,708
2017 г.	8,586	9,825	8,950	8,673	8,221	8,046	10,202
2018 г.	**9,085**	**10,251**	**9,473**	**9,124**	**8,604**	**8,317**	**10,857**
1-й кв.	8,958	10,159	9,383	8,994	8,524	8,215	10,733
2-й кв.	9,020	10,188	9,421	9,037	8,553	8,243	10,763
3-й кв.	9,148	10,300	9,524	9,203	8,651	8,376	10,928
4-й кв.	**9,214**	**10,356**	**9,566**	**9,260**	**8,689**	**8,432**	**11,003**
2019 г.							
январь	9,241	10,383	9,590	9,288	8,711	8,454	11,036
февраль	9,253	10,395	9,602	9,300	8,722	8,465	11,050
март	9,293	10,405	9,600	9,361	8,773	8,510	11,108
1-й кв.	**9,262**	**10,394**	**9,597**	**9,316**	**8,735**	**8,476**	**11,065**
2-й кв.							
3-й кв.							
4-й кв.							
2019 г. ПРОГНОЗ							
апрель	9,315	10,416	9,607	9,390	8,798	8,533	11,137
май	9,337	10,428	9,614	9,419	8,822	8,555	11,166
июнь	9,358	10,440	9,621	9,447	8,847	8,578	11,195

© КО-ИНВЕСТ 2019

2

Строительно-монтажные работы

БЕЗ НДС

Дата введения сметных цен, период	Центральный район						
	г.Москва	Московская область	Орловская область	Рязанская область	Смоленская область	Тверская область	Тульская область
01.01.1984	**0,04517**	**0,04989**	**0,05922**	**0,05985**	**0,05812**	**0,06210**	**0,05903**
01.01.1991	**0,07306**	**0,08096**	**0,09592**	**0,09766**	**0,09441**	**0,10162**	**0,09633**
декабрь 1999 г.	**1,000**	**1,000**	**1,000**	**1,000**	**1,000**	**1,000**	**1,000**
2000 г.	1,134	1,074	1,240	1,178	1,118	1,151	1,169
2001 г.	1,510	1,355	1,618	1,459	1,400	1,472	1,389
2002 г.	1,789	1,662	1,956	1,769	1,732	1,827	1,707
2003 г.	2,087	1,937	2,287	2,075	2,097	2,182	2,038
2004 г.	2,388	2,229	2,596	2,415	2,473	2,569	2,386
2005 г.	2,781	2,616	2,976	2,850	2,941	3,022	2,814
2006 г.	3,427	3,235	3,589	3,502	3,661	3,702	3,475
2007 г.	4,031	3,787	4,162	3,991	4,321	4,185	4,008
2008 г.	4,753	4,552	4,928	4,722	5,115	4,938	4,737
2009 г.	5,238	5,077	5,320	5,055	5,406	5,537	5,181
2010 г.	6,874	6,016	6,208	5,444	6,037	6,010	5,469
2011 г.	7,536	6,127	6,466	5,940	6,208	6,391	5,281
2012 г.	8,454	6,673	7,466	7,028	7,116	7,360	6,082
2013 г.	10,173	7,314	8,249	7,265	8,079	8,175	7,523
2014 г.	10,369	7,758	8,642	7,529	8,581	8,404	7,915
2015 г.	10,028	7,953	8,408	7,783	8,272	8,430	8,233
2016 г.	10,230	8,358	8,784	8,181	8,386	8,627	8,483
2017 г.	10,489	9,120	9,035	8,499	8,594	9,008	9,107
2018 г.	**11,235**	**9,738**	**9,125**	**8,845**	**8,787**	**9,354**	**9,590**
1-й кв.	11,083	9,576	9,046	8,729	8,681	9,214	9,479
2-й кв.	11,216	9,636	9,076	8,760	8,705	9,240	9,533
3-й кв.	11,304	9,810	9,168	8,924	8,841	9,452	9,644
4-й кв.	11,335	9,930	9,209	8,968	8,923	9,508	9,705
2019 г.							
1-й кв.	**11,371**	**9,974**	**9,265**	**9,015**	**8,969**	**9,570**	**9,756**
апрель	11,390	10,004	9,331	9,057	9,013	9,635	9,806
май	11,400	10,016	9,343	9,068	9,024	9,648	9,819
июнь	11,439	10,072	9,339	9,113	9,067	9,720	9,831
2-й кв.	**11,410**	**10,031**	**9,338**	**9,080**	**9,034**	**9,667**	**9,819**
3-й кв.							
4-й кв.							
2019 г. ПРОГНОЗ							
июль	11,465	10,100	9,364	9,130	9,083	9,740	9,846
август	11,490	10,129	9,389	9,148	9,100	9,761	9,860
сентябрь	11,516	10,157	9,414	9,165	9,116	9,782	9,875

Дата введения сметных цен, период	Волго-Вятский район						
	Ярославская область	Республика Марий Эл	Республика Мордовия	Чувашская Республика	Кировская область	Нижегородская область	Белгородская область
01.01.1984	**0,05548**	**0,07379**	**0,06365**	**0,06345**	**0,05976**	**0,06281**	**0,06727**
01.01.1991	**0,09012**	**0,12008**	**0,10406**	**0,10275**	**0,09789**	**0,10151**	**0,10889**
декабрь 1999 г.	**1,000**	**1,000**	**1,000**	**1,000**	**1,000**	**1,000**	**1,000**
2000 г.	1,273	1,174	1,181	1,136	1,247	1,096	1,138
2001 г.	1,656	1,413	1,425	1,370	1,538	1,258	1,370
2002 г.	1,952	1,723	1,682	1,593	1,707	1,572	1,686
2003 г.	2,303	2,054	2,004	1,889	1,943	1,908	2,011
2004 г.	2,636	2,412	2,360	2,210	2,234	2,240	2,330
2005 г.	2,987	2,871	2,770	2,608	2,629	2,652	2,769
2006 г.	3,600	3,587	3,425	3,233	3,235	3,280	3,451
2007 г.	4,117	4,364	3,989	3,806	3,795	3,854	4,099
2008 г.	4,851	5,082	4,685	4,530	4,523	4,597	4,898
2009 г.	5,180	5,490	5,140	4,833	5,023	4,931	5,286
2010 г.	5,669	6,124	5,237	5,005	5,017	5,081	5,950
2011 г.	5,491	6,307	5,088	5,230	5,018	5,236	6,386
2012 г.	6,036	7,654	6,055	6,773	5,860	6,171	7,641
2013 г.	7,031	8,623	6,973	8,397	6,915	7,514	8,871
2014 г.	7,460	9,105	7,418	8,740	7,187	7,734	9,565
2015 г.	7,694	9,261	7,949	8,547	7,563	7,734	9,485
2016 г.	8,009	9,542	8,443	8,519	7,945	7,868	9,708
2017 г.	8,586	9,825	8,950	8,673	8,221	8,046	10,202
2018 г.	**9,085**	**10,251**	**9,473**	**9,124**	**8,604**	**8,317**	**10,857**
1-й кв.	8,958	10,159	9,383	8,994	8,524	8,215	10,733
2-й кв.	9,020	10,188	9,421	9,037	8,553	8,243	10,763
3-й кв.	9,148	10,300	9,524	9,203	8,651	8,376	10,928
4-й кв.	9,214	10,356	9,566	9,260	8,689	8,432	11,003
2019 г.							
1-й кв.	**9,262**	**10,394**	**9,597**	**9,316**	**8,735**	**8,476**	**11,065**
апрель	9,305	10,417	9,609	9,373	8,784	8,521	11,122
май	9,316	10,429	9,618	9,385	8,795	8,531	11,136
июнь	9,289	10,481	9,573	9,344	8,776	8,602	11,176
2-й кв.	**9,303**	**10,442**	**9,600**	**9,367**	**8,785**	**8,551**	**11,145**
3-й кв.							
4-й кв.							
2019 г. ПРОГНОЗ							
июль	9,314	10,509	9,596	9,378	8,800	8,626	11,190
август	9,339	10,538	9,619	9,412	8,824	8,650	11,204
сентябрь	9,364	10,566	9,642	9,446	8,848	8,674	11,219

© КО-ИНВЕСТ 2019

LA-GAUMFG-F366RT-VPYSDS-64WF4U

2 Строительно-монтажные работы

БЕЗ НДС

Дата введения сметных цен, период	Центральный район						
	г.Москва	Московская область	Орловская область	Рязанская область	Смоленская область	Тверская область	Тульская область
01.01.1984	0,04517	0,04989	0,05922	0,05985	0,05812	0,06210	0,05903
01.01.1991	0,07306	0,08096	0,09592	0,09766	0,09441	0,10162	0,09633
декабрь 1999 г.	1,000	1,000	1,000	1,000	1,000	1,000	1,000
2000 г.	1,134	1,074	1,240	1,178	1,118	1,151	1,169
2001 г.	1,510	1,355	1,618	1,489	1,400	1,472	1,389
2002 г.	1,789	1,662	1,956	1,769	1,732	1,827	1,707
2003 г.	2,057	1,937	2,287	2,075	2,097	2,182	2,038
2004 г.	2,388	2,229	2,596	2,415	2,473	2,569	2,386
2005 г.	2,781	2,616	2,976	2,850	2,941	3,022	2,814
2006 г.	3,427	3,235	3,589	3,502	3,661	3,702	3,475
2007 г.	4,031	3,787	4,162	3,991	4,321	4,185	4,008
2008 г.	4,753	4,552	4,928	4,722	5,115	4,938	4,737
2009 г.	5,238	5,077	5,320	5,055	5,406	5,537	5,181
2010 г.	6,874	6,016	6,208	5,444	6,037	6,010	5,469
2011 г.	7,536	6,127	6,466	5,940	6,208	6,391	5,281
2012 г.	8,454	6,673	7,466	7,028	7,116	7,360	6,082
2013 г.	10,173	7,314	8,249	7,265	8,079	8,175	7,523
2014 г.	10,369	7,758	8,642	7,529	8,581	8,404	7,915
2015 г.	10,028	7,953	8,408	7,783	8,272	8,430	8,233
2016 г.	10,230	8,358	8,784	8,181	8,386	8,627	8,483
2017 г.	10,489	9,120	9,035	8,499	8,594	9,008	9,107
2018 г.	**11,235**	**9,738**	**9,125**	**8,845**	**8,707**	**9,354**	**9,590**
1-й кв.	11,083	9,576	9,046	8,729	8,681	9,214	9,479
2-й кв.	11,216	9,636	9,076	8,760	8,705	9,240	9,533
3-й кв.	11,304	9,810	9,168	8,924	8,841	9,452	9,644
4-й кв.	11,335	9,930	9,209	8,968	8,923	9,508	9,705
2019 г.							
1-й кв.	11,371	9,974	9,265	9,015	8,959	9,570	9,756
2-й кв.	**11,410**	**10,031**	**9,338**	**9,080**	**9,034**	**9,667**	**9,819**
июль	11,452	10,086	9,351	9,125	9,079	9,733	9,844
август	11,463	10,100	9,362	9,136	9,091	9,747	9,856
сентябрь	11,469	10,221	9,480	9,239	9,197	9,878	9,989
3-й кв.	**11,461**	**10,136**	**9,398**	**9,167**	**9,122**	**9,786**	**9,896**
4-й кв.							
2019 г. ПРОГНОЗ							
октябрь	11,488	10,253	9,511	9,270	9,230	9,917	10,032
ноябрь	11,506	10,284	9,543	9,300	9,263	9,957	10,076
декабрь	11,524	10,316	9,574	9,331	9,296	9,997	10,119

Дата введения сметных цен, период	Волго-Вятский район						
	Ярославская область	Республика Марий Эл	Республика Мордовия	Чувашская Республика	Кировская область	Нижегородская область	Белгородская область
01.01.1984	0,05548	0,07379	0,06365	0,06345	0,05976	0,06281	0,06727
01.01.1991	0,09012	0,12008	0,10406	0,10275	0,09789	0,10151	0,10889
декабрь 1999 г.	1,000	1,000	1,000	1,000	1,000	1,000	1,000
2000 г.	1,273	1,174	1,181	1,136	1,247	1,096	1,138
2001 г.	1,656	1,413	1,425	1,370	1,538	1,258	1,370
2002 г.	1,952	1,723	1,682	1,593	1,707	1,572	1,686
2003 г.	2,303	2,054	2,004	1,889	1,943	1,908	2,011
2004 г.	2,636	2,412	2,360	2,210	2,234	2,240	2,330
2005 г.	2,987	2,871	2,770	2,608	2,629	2,652	2,769
2006 г.	3,600	3,587	3,425	3,233	3,235	3,280	3,451
2007 г.	4,117	4,364	3,999	3,806	3,795	3,854	4,099
2008 г.	4,851	5,082	4,685	4,530	4,523	4,597	4,898
2009 г.	5,180	5,490	5,140	4,833	5,023	4,931	5,286
2010 г.	5,669	6,124	5,237	5,006	5,017	5,081	5,950
2011 г.	5,491	6,307	5,088	5,230	5,018	5,236	6,386
2012 г.	6,036	7,654	6,055	6,773	5,860	6,171	7,641
2013 г.	7,031	8,623	6,973	8,397	6,915	7,514	8,871
2014 г.	7,460	9,105	7,418	8,740	7,187	7,734	9,565
2015 г.	7,694	9,261	7,949	8,547	7,563	7,734	9,485
2016 г.	8,009	9,542	8,443	8,519	7,945	7,868	9,708
2017 г.	8,586	9,825	8,950	8,673	8,221	8,046	10,202
2018 г.	**9,085**	**10,251**	**9,473**	**9,124**	**8,604**	**8,317**	**10,857**
1-й кв.	8,958	10,159	9,383	8,994	8,524	8,215	10,733
2-й кв.	9,020	10,188	9,421	9,037	8,553	8,243	10,763
3-й кв.	9,148	10,300	9,524	9,203	8,651	8,376	10,928
4-й кв.	9,214	10,356	9,566	9,260	8,689	8,432	11,003
2019 г.							
1-й кв.	9,262	10,394	9,597	9,316	8,735	8,476	11,065
2-й кв.	**9,303**	**10,442**	**9,600**	**9,367**	**8,765**	**8,551**	**11,145**
июль	9,301	10,494	9,579	9,356	8,787	8,613	11,190
август	9,312	10,507	9,585	9,366	8,798	8,624	11,205
сентябрь	9,451	10,625	9,761	9,534	8,945	8,723	11,365
3-й кв.	**9,355**	**10,542**	**9,642**	**9,419**	**8,843**	**8,653**	**11,253**
4-й кв.							
2019 г. ПРОГНОЗ							
октябрь	9,488	10,654	9,809	9,575	8,986	8,748	11,419
ноябрь	9,526	10,684	9,857	9,617	9,027	8,772	11,473
декабрь	9,564	10,713	9,906	9,659	9,068	8,797	11,528

7Q-EVEVPR-QJZ3M4-QHTQEL-GGM

2 Строительно-монтажные работы

БЕЗ НДС

Дата введения сметных цен, период	Центральный район						
	г.Москва	Московская область	Орловская область	Рязанская область	Смоленская область	Тверская область	Тульская область
01.01.1984	**0,04517**	**0,04089**	**0,05922**	**0,05985**	**0,05812**	**0,06210**	**0,05903**
01.01.1991	**0,07306**	**0,06096**	**0,09502**	**0,09766**	**0,09441**	**0,10162**	**0,09633**
декабрь 1999 г.	**1,000**	**1,000**	**1,000**	**1,000**	**1,000**	**1,000**	**1,000**
2000 г.	1,154	1,074	1,240	1,178	1,118	1,151	1,169
2001 г.	1,510	1,355	1,618	1,459	1,400	1,472	1,389
2002 г.	1,789	1,662	1,956	1,769	1,732	1,827	1,707
2003 г.	2,087	1,937	2,287	2,075	2,097	2,182	2,038
2004 г.	2,388	2,229	2,596	2,415	2,473	2,569	2,396
2005 г.	2,781	2,616	2,976	2,850	2,941	3,022	2,814
2006 г.	3,427	3,235	3,589	3,502	3,661	3,702	3,475
2007 г.	4,031	3,787	4,162	3,991	4,321	4,185	4,008
2008 г.	4,753	4,552	4,928	4,722	5,115	4,938	4,737
2009 г.	5,238	5,077	5,320	5,055	5,406	5,537	5,181
2010 г.	6,874	6,016	6,208	5,444	6,037	6,010	5,469
2011 г.	7,536	6,127	6,466	5,940	6,208	6,391	5,281
2012 г.	8,454	6,673	7,466	7,028	7,116	7,360	6,082
2013 г.	10,173	7,314	8,249	7,265	8,079	8,175	7,523
2014 г.	10,369	7,758	8,642	7,529	8,581	8,404	7,915
2015 г.	10,028	7,953	8,408	7,783	8,272	8,430	8,233
2016 г.	10,230	8,358	8,784	8,181	8,386	8,627	8,483
2017 г.	10,489	9,120	9,035	8,499	8,594	9,008	9,107
2018 г.	**11,235**	**9,738**	**9,125**	**8,845**	**8,787**	**9,354**	**9,590**
1-й кв.	11,083	9,576	9,046	8,729	8,681	9,214	9,479
2-й кв.	11,216	9,636	9,076	8,760	8,705	9,240	9,533
3-й кв.	11,304	9,810	9,168	8,924	8,841	9,452	9,644
4-й кв.	11,335	9,900	9,209	8,968	8,923	9,508	9,705
2019 г.							
1-й кв.	11,371	9,974	9,265	9,015	8,969	9,570	9,756
2-й кв.	11,410	10,031	9,338	9,080	9,034	9,667	9,819
3-й кв.	**11,461**	**10,136**	**9,398**	**9,167**	**9,122**	**9,786**	**9,896**
октябрь	11,482	10,235	9,493	9,251	9,209	9,892	10,002
ноябрь	11,494	10,248	9,505	9,263	9,221	9,906	10,015
декабрь	11,506	10,262	9,518	9,275	9,233	9,920	10,028
4-й кв.	**11,494**	**10,248**	**9,505**	**9,263**	**9,221**	**9,906**	**10,015**
2020 г. ПРОГНОЗ							
январь	11,518	10,275	9,530	9,287	9,245	9,935	10,042
февраль	11,531	10,289	9,543	9,299	9,257	9,949	10,055
март	11,543	10,302	9,555	9,312	9,269	9,963	10,068

Дата введения сметных цен, период	Волго-Вятский район						
	Ярославская область	Республика Марий Эл	Республика Мордовия	Чувашская Республика	Кировская область	Нижегородская область	Белгородская область
01.01.1984	**0,05548**	**0,07379**	**0,06365**	**0,06346**	**0,05976**	**0,06281**	**0,06727**
01.01.1991	**0,09012**	**0,12008**	**0,10406**	**0,10275**	**0,09789**	**0,10151**	**0,10889**
декабрь 1999 г.	**1,000**	**1,000**	**1,000**	**1,000**	**1,000**	**1,000**	**1,000**
2000 г.	1,273	1,174	1,181	1,136	1,247	1,096	1,138
2001 г.	1,656	1,418	1,425	1,370	1,538	1,258	1,370
2002 г.	1,952	1,723	1,682	1,593	1,707	1,572	1,686
2003 г.	2,303	2,054	2,004	1,889	1,943	1,908	2,011
2004 г.	2,636	2,412	2,360	2,210	2,234	2,240	2,330
2005 г.	2,987	2,871	2,770	2,808	2,629	2,652	2,769
2006 г.	3,600	3,587	3,425	3,233	3,235	3,280	3,451
2007 г.	4,117	4,364	3,980	3,806	3,795	3,854	4,099
2008 г.	4,851	5,062	4,685	4,530	4,523	4,597	4,898
2009 г.	5,180	5,490	5,140	4,833	5,023	4,931	5,286
2010 г.	5,669	6,124	5,237	5,005	5,017	5,081	5,950
2011 г.	5,491	6,307	5,088	5,230	5,018	5,236	6,386
2012 г.	6,036	7,654	6,059	5,773	5,860	6,171	7,641
2013 г.	7,031	8,623	6,973	6,397	6,915	7,514	8,871
2014 г.	7,460	9,105	7,418	6,740	7,187	7,734	9,565
2015 г.	7,694	9,281	7,949	6,547	7,563	7,734	9,485
2016 г.	8,009	9,542	8,443	6,519	7,945	7,868	9,708
2017 г.	8,588	9,825	8,950	8,673	8,221	8,046	10,202
2018 г.	**9,085**	**10,251**	**9,473**	**9,124**	**8,604**	**8,317**	**10,857**
1-й кв.	8,958	10,159	9,383	8,994	8,524	8,215	10,733
2-й кв.	9,020	10,188	9,421	9,037	8,553	8,243	10,753
3-й кв.	9,148	10,300	9,524	9,203	8,651	8,376	10,928
4-й кв.	9,214	10,356	9,566	9,260	8,689	8,432	11,003
2019 г.							
1-й кв.	9,262	10,394	9,597	9,316	8,735	8,476	11,065
2-й кв.	9,303	10,442	9,600	9,367	8,785	8,551	11,145
3-й кв.	**9,355**	**10,542**	**9,642**	**9,419**	**8,843**	**8,653**	**11,253**
октябрь	9,463	10,638	9,773	9,547	8,957	8,734	11,380
ноябрь	9,475	10,652	9,785	9,559	8,969	8,746	11,395
декабрь	9,487	10,665	9,798	9,572	8,980	8,758	11,411
4-й кв.	**9,475**	**10,652**	**9,785**	**9,559**	**8,969**	**8,746**	**11,395**
2020 г. ПРОГНОЗ							
январь	9,500	10,679	9,810	9,584	8,992	8,769	11,426
февраль	9,512	10,693	9,822	9,597	9,004	8,781	11,442
март	9,524	10,706	9,834	9,610	9,016	8,792	11,457

3Z-XJ9NZQ-ZXKMR3-M743R4-EXC63L

БЕЗ НДС

Дата введения сметных цен, период	Центральный район						
	г.Москва	Московская область	Орловская область	Рязанская область	Смоленская область	Тверская область	Тульская область
01.01.1984	**0,04517**	**0,04989**	**0,05922**	**0,05985**	**0,05812**	**0,06210**	**0,05903**
01.01.1991	**0,07306**	**0,08096**	**0,09592**	**0,09706**	**0,09441**	**0,10162**	**0,09633**
декабрь 1999 г.	**1,000**	**1,000**	**1,000**	**1,000**	**1,000**	**1,000**	**1,000**
2000 г.	1,134	1,074	1,240	1,178	1,118	1,151	1,169
2001 г.	1,510	1,355	1,618	1,459	1,400	1,472	1,389
2002 г.	1,789	1,662	1,956	1,769	1,732	1,827	1,707
2003 г.	2,087	1,937	2,287	2,075	2,097	2,182	2,038
2004 г.	2,388	2,229	2,596	2,415	2,473	2,569	2,386
2005 г.	2,781	2,616	2,976	2,850	2,941	3,022	2,814
2006 г.	3,427	3,235	3,589	3,502	3,661	3,702	3,475
2007 г.	4,031	3,787	4,162	3,991	4,321	4,185	4,008
2008 г.	4,753	4,552	4,928	4,722	5,115	4,938	4,737
2009 г.	5,238	5,077	5,320	5,055	5,406	5,537	5,181
2010 г.	6,874	6,016	6,208	5,444	6,037	6,010	5,469
2011 г.	7,536	6,127	6,466	5,940	6,208	6,391	5,281
2012 г.	8,454	6,673	7,466	7,028	7,116	7,360	6,082
2013 г.	10,173	7,314	8,249	7,265	8,079	8,175	7,523
2014 г.	10,369	7,756	8,642	7,529	8,581	8,404	7,915
2015 г.	10,028	7,953	8,408	7,783	8,272	8,430	8,233
2016 г.	10,230	8,358	8,784	8,181	8,386	8,627	8,483
2017 г.	10,469	9,120	9,035	8,499	8,594	9,008	9,107
2018 г.	11,255	9,738	9,125	8,845	8,787	9,354	9,590
2019 г.	**11,434**	**10,097**	**9,377**	**9,131**	**9,087**	**9,732**	**9,871**
1-й кв.	11,371	9,974	9,265	9,015	8,969	9,570	9,756
2-й кв.	11,410	10,031	9,338	9,080	9,034	9,667	9,819
3-й кв.	11,461	10,136	9,398	9,167	9,122	9,786	9,896
4-й кв.	**11,494**	**10,248**	**9,505**	**9,263**	**9,221**	**9,906**	**10,015**
2020 г.							
январь	11,518	10,284	9,530	9,287	9,245	9,934	10,042
февраль	11,530	10,289	9,543	9,299	9,257	9,949	10,055
март	11,549	10,361	9,592	9,333	9,288	10,016	10,086
1-й кв.	**11,532**	**10,311**	**9,555**	**9,307**	**9,263**	**9,967**	**10,061**
2-й кв.							
3-й кв.							
4-й кв.							
2020 г. ПРОГНОЗ							
апрель	11,563	10,384	9,617	9,353	9,306	10,039	10,105
май	11,578	10,407	9,641	9,372	9,325	10,061	10,125
июнь	11,592	10,430	9,666	9,392	9,343	10,083	10,144

Дата введения сметных цен, период	Волго-Вятский район						
	Ярославская область	Республика Марий Эл	Республика Мордовия	Чувашская Республика	Кировская область	Нижегородская область	Белгородская область
01.01.1984	**0,05548**	**0,07379**	**0,06365**	**0,06345**	**0,05976**	**0,06281**	**0,06727**
01.01.1991	**0,09012**	**0,12006**	**0,10406**	**0,10275**	**0,09789**	**0,10151**	**0,10889**
декабрь 1999 г.	**1,000**	**1,000**	**1,000**	**1,000**	**1,000**	**1,000**	**1,000**
2000 г.	1,273	1,174	1,181	1,136	1,247	1,096	1,138
2001 г.	1,656	1,413	1,425	1,370	1,538	1,258	1,370
2002 г.	1,952	1,723	1,682	1,593	1,707	1,572	1,686
2003 г.	2,303	2,054	2,004	1,889	1,943	1,908	2,011
2004 г.	2,636	2,412	2,360	2,210	2,234	2,240	2,330
2005 г.	2,987	2,871	2,770	2,608	2,629	2,652	2,769
2006 г.	3,600	3,587	3,425	3,233	3,235	3,280	3,451
2007 г.	4,117	4,364	3,989	3,806	3,795	3,854	4,099
2008 г.	4,851	5,082	4,685	4,530	4,523	4,597	4,898
2009 г.	5,180	5,490	5,140	4,833	5,023	4,931	5,286
2010 г.	5,669	6,124	5,237	5,005	5,017	5,081	5,950
2011 г.	5,491	6,307	5,068	5,230	5,018	5,236	6,386
2012 г.	6,036	7,654	6,055	6,773	5,860	6,171	7,641
2013 г.	7,031	8,623	6,973	8,397	6,915	7,514	8,871
2014 г.	7,460	9,105	7,418	8,740	7,187	7,734	9,565
2015 г.	7,684	9,261	7,949	8,547	7,563	7,734	9,485
2016 г.	8,009	9,542	8,443	8,519	7,945	7,868	9,708
2017 г.	8,586	9,825	8,950	8,673	8,221	8,046	10,202
2018 г.	9,085	10,251	9,473	9,124	8,604	8,317	10,857
2019 г.	**9,349**	**10,508**	**9,656**	**9,416**	**8,833**	**8,607**	**11,214**
1-й кв.	9,262	10,394	9,597	9,316	8,735	8,476	11,065
2-й кв.	9,303	10,442	9,600	9,367	8,785	8,551	11,145
3-й кв.	9,355	10,542	9,642	9,419	8,843	8,653	11,253
4-й кв.	**9,475**	**10,652**	**9,785**	**9,559**	**8,969**	**8,746**	**11,395**
2020 г.							
январь	9,500	10,679	9,810	9,584	8,992	8,769	11,426
февраль	9,512	10,690	9,822	9,597	9,004	8,781	11,442
март	9,543	10,727	9,854	9,626	9,024	8,808	11,489
1-й кв.	**9,518**	**10,700**	**9,829**	**9,602**	**9,007**	**8,786**	**11,452**
2-й кв.							
3-й кв.							
4-й кв.							
2020 г. ПРОГНОЗ							
апрель	9,562	10,748	9,873	9,644	9,038	8,825	11,515
май	9,581	10,768	9,892	9,663	9,053	8,841	11,541
июнь	9,600	10,789	9,911	9,681	9,067	8,858	11,567

2 Строительно-монтажные работы

БЕЗ НДС

Дата введения сметных цен, период	Центральный район						
	г.Москва	Московская область	Орловская область	Рязанская область	Смоленская область	Тверская область	Тульская область
01.01.1984	0,04517	0,04889	0,05922	0,05985	0,05812	0,06210	0,05903
01.01.1991	0,07306	0,08006	0,09592	0,09766	0,09441	0,10162	0,09635
декабрь 1999 г.	1,000	1,000	1,000	1,000	1,000	1,000	1,000
2000 г.	1,134	1,074	1,240	1,178	1,118	1,151	1,169
2001 г.	1,510	1,355	1,618	1,459	1,400	1,472	1,589
2002 г.	1,789	1,662	1,956	1,769	1,732	1,827	1,707
2003 г.	2,087	1,937	2,287	2,075	2,097	2,182	2,038
2004 г.	2,388	2,229	2,596	2,415	2,473	2,569	2,386
2005 г.	2,781	2,616	2,978	2,850	2,941	3,022	2,814
2006 г.	3,427	3,235	3,589	3,502	3,661	3,702	3,475
2007 г.	4,031	3,787	4,162	3,991	4,321	4,185	4,008
2008 г.	4,753	4,552	4,928	4,722	5,115	4,938	4,737
2009 г.	5,238	5,077	5,320	5,055	5,406	5,537	5,181
2010 г.	6,874	6,016	6,208	5,444	6,037	6,010	5,469
2011 г.	7,536	6,127	6,466	5,940	6,208	6,391	5,291
2012 г.	8,454	6,673	7,466	7,028	7,116	7,360	6,082
2013 г.	10,173	7,314	8,249	7,265	8,079	8,175	7,523
2014 г.	10,389	7,756	8,642	7,529	8,581	8,404	7,915
2015 г.	10,028	7,953	8,408	7,783	8,272	8,430	8,233
2016 г.	10,230	8,358	8,784	8,181	8,386	8,627	8,483
2017 г.	10,489	9,120	9,035	8,499	8,594	9,008	9,107
2018 г.	11,235	9,738	9,125	8,645	8,787	9,354	9,590
2019 г.	**11,434**	**10,097**	**9,377**	**9,131**	**9,087**	**9,732**	**9,871**
1-й кв.	11,371	9,974	9,265	9,015	8,969	9,570	9,756
2-й кв.	11,410	10,031	9,338	9,080	9,034	9,667	9,819
3-й кв.	11,461	10,136	9,398	9,167	9,122	9,786	9,896
4-й кв.	11,494	10,248	9,505	9,263	9,221	9,906	10,015
2020 г.							
1-й кв.	**11,532**	**10,311**	**9,555**	**9,307**	**9,263**	**9,967**	**10,061**
апрель	11,562	10,375	9,604	9,345	9,300	10,031	10,099
май	11,575	10,390	9,617	9,358	9,312	10,045	10,113
июнь	11,693	10,511	9,711	9,441	9,369	10,173	10,209
2-й кв.	**11,610**	**10,425**	**9,644**	**9,381**	**9,327**	**10,083**	**10,140**
3-й кв.							
4-й кв.							
2020 г. ПРОГНОЗ							
июль	11,731	10,546	9,734	9,464	9,383	10,210	10,238
август	11,770	10,581	9,757	9,487	9,398	10,248	10,266
сентябрь	11,809	10,616	9,781	9,510	9,413	10,286	10,295

Дата введения сметных цен, период	Волго-Вятский район						
	Ярославская область	Республика Марий Эл	Республика Мордовия	Чувашская Республика	Кировская область	Нижегородская область	Белгородская область
01.01.1984	0,05548	0,07379	0,06365	0,06345	0,05976	0,06281	0,06727
01.01.1991	0,09012	0,12008	0,10406	0,10275	0,09789	0,10151	0,10889
декабрь 1999 г.	1,000	1,000	1,000	1,000	1,000	1,000	1,000
2000 г.	1,273	1,174	1,181	1,136	1,247	1,096	1,138
2001 г.	1,656	1,413	1,425	1,370	1,538	1,258	1,370
2002 г.	1,952	1,723	1,682	1,593	1,707	1,572	1,686
2003 г.	2,303	2,054	2,004	1,889	1,943	1,908	2,011
2004 г.	2,636	2,412	2,360	2,210	2,234	2,240	2,330
2005 г.	2,987	2,871	2,770	2,608	2,829	2,652	2,769
2006 г.	3,650	3,587	3,425	3,233	3,235	3,280	3,451
2007 г.	4,117	4,364	3,989	3,806	3,795	3,854	4,099
2008 г.	4,851	5,082	4,685	4,530	4,523	4,597	4,898
2009 г.	5,180	5,490	5,140	4,833	5,023	4,931	5,286
2010 г.	5,669	6,124	5,237	5,005	5,017	5,081	5,950
2011 г.	5,491	6,307	5,088	5,230	5,018	5,236	6,386
2012 г.	6,036	7,654	6,055	6,773	5,860	6,171	7,641
2013 г.	7,031	8,623	6,973	8,397	6,915	7,514	8,871
2014 г.	7,460	9,105	7,418	8,740	7,187	7,734	9,565
2015 г.	7,694	9,261	7,949	8,547	7,563	7,734	9,485
2016 г.	8,009	9,542	8,443	8,519	7,945	7,868	9,708
2017 г.	8,586	9,825	8,950	8,673	8,221	8,046	10,202
2018 г.	9,085	10,251	9,473	9,124	8,604	8,317	10,857
2019 г.	**9,349**	**10,508**	**9,656**	**9,416**	**8,833**	**8,607**	**11,214**
1-й кв.	9,262	10,394	9,597	9,316	8,735	8,476	11,065
2-й кв.	9,303	10,442	9,600	9,367	8,785	8,551	11,145
3-й кв.	9,355	10,542	9,642	9,419	8,843	8,653	11,253
4-й кв.	9,475	10,652	9,785	9,559	8,969	8,746	11,395
2020 г.							
1-й кв.	**9,518**	**10,700**	**9,829**	**9,602**	**9,007**	**8,786**	**11,452**
апрель	9,556	10,741	9,867	9,639	9,035	8,819	11,504
май	9,568	10,755	9,879	9,651	9,047	8,831	11,520
июнь	9,595	10,823	9,943	9,712	9,136	8,893	11,632
2-й кв.	**9,573**	**10,773**	**9,896**	**9,667**	**9,073**	**8,848**	**11,552**
3-й кв.							
4-й кв.							
2020 г. ПРОГНОЗ							
июль	9,610	10,842	9,960	9,728	9,163	8,911	11,663
август	9,624	10,860	9,978	9,745	9,191	8,928	11,694
сентябрь	9,638	10,878	9,995	9,762	9,219	8,946	11,724

© КО-ИНВЕСТ 2020

Ко-инвест 2020 выпуск 113.pdf - Adobe Acrobat Reader DC (32-bit)

ись Окно Справка

Ко-инвест 2020 в... ×

56 / 211 100%

Выпуск 113 - октябрь 2020

50

2 Строительно-монтажные работы

БЕЗ НДС

Дата введения сметных цен, период	Центральный район						
	г.Москва	Московская область	Орловская область	Рязанская область	Смоленская область	Тверская область	Тульская область
01.01.1984	**0,04517**	**0,04989**	**0,05922**	**0,05985**	**0,05812**	**0,06210**	**0,05903**
01.01.1991	**0,07306**	**0,08096**	**0,09592**	**0,09766**	**0,09441**	**0,10162**	**0,09633**
декабрь 1999 г.	**1,000**	**1,000**	**1,000**	**1,000**	**1,000**	**1,000**	**1,000**
2000 г.	1,134	1,074	1,240	1,178	1,118	1,151	1,169
2001 г.	1,510	1,355	1,618	1,459	1,400	1,472	1,389
2002 г.	1,789	1,662	1,956	1,769	1,732	1,827	1,707
2003 г.	2,087	1,937	2,287	2,075	2,097	2,182	2,038
2004 г.	2,388	2,229	2,596	2,415	2,473	2,569	2,386
2005 г.	2,781	2,616	2,976	2,850	2,941	3,022	2,814
2006 г.	3,427	3,235	3,589	3,502	3,661	3,702	3,475
2007 г.	4,031	3,787	4,162	3,991	4,321	4,185	4,008
2008 г.	4,753	4,552	4,928	4,722	5,115	4,938	4,737
2009 г.	5,238	5,077	5,320	5,055	5,406	5,537	5,181
2010 г.	6,874	6,016	6,208	5,444	6,037	6,010	5,469
2011 г.	7,536	6,127	6,466	5,940	6,208	6,391	5,281
2012 г.	8,454	6,673	7,466	7,028	7,116	7,360	6,082
2013 г.	10,173	7,314	8,249	7,265	8,079	8,175	7,523
2014 г.	10,369	7,758	8,642	7,529	8,581	8,404	7,915
2015 г.	10,028	7,953	8,408	7,783	8,272	8,430	8,233
2016 г.	10,230	8,358	8,784	8,181	8,386	8,627	8,483
2017 г.	10,489	9,120	9,035	8,499	8,594	9,008	9,107
2018 г.	11,235	9,738	9,125	8,845	8,787	9,354	9,590
2019 г.	**11,434**	**10,097**	**9,377**	**9,131**	**9,087**	**9,732**	**9,871**
1-й кв.	11,371	9,974	9,265	9,015	8,969	9,570	9,756
2-й кв.	11,410	10,031	9,338	9,080	9,034	9,667	9,819
3-й кв.	11,461	10,136	9,398	9,167	9,122	9,786	9,896
4-й кв.	11,494	10,248	9,505	9,263	9,221	9,906	10,015
2020 г.							
1-й кв.	11,532	10,311	9,555	9,307	9,263	9,967	10,061
2-й кв.	**11,610**	**10,425**	**9,644**	**9,381**	**9,327**	**10,083**	**10,140**
июль	11,707	10,526	9,723	9,453	9,381	10,187	10,223
август	11,722	10,540	9,736	9,465	9,393	10,202	10,236
сентябрь	11,737	10,555	9,749	9,478	9,406	10,216	10,244
3-й кв.	**11,722**	**10,540**	**9,736**	**9,465**	**9,393**	**10,202**	**10,234**
4-й кв.							
2020 г. ПРОГНОЗ							
октябрь	11,760	10,574	9,761	9,490	9,417	10,237	10,261
ноябрь	11,783	10,593	9,774	9,503	9,429	10,258	10,279
декабрь	11,805	10,612	9,787	9,515	9,441	10,279	10,297

Ко-инвест 2020 выпуск 114.pdf - Adobe Acrobat Reader DC (32-bit)

мотр Подпись Окно Справка

ты Ко-инвест 2020 в... ×

62 / 220 22%

50

2 Строительно-монтажные работы

БЕЗ НДС

Дата введения сметных цен, период	Центральный район						
	г.Москва	Московская область	Орловская область	Рязанская область	Смоленская область	Тверская область	Тульская область
01.01.1984	**0,04517**	**0,04989**	**0,05922**	**0,05985**	**0,05812**	**0,06210**	**0,05903**
01.01.1991	**0,07306**	**0,08096**	**0,09592**	**0,09766**	**0,09441**	**0,10162**	**0,09633**
декабрь 1999 г.	**1,000**	**1,000**	**1,000**	**1,000**	**1,000**	**1,000**	**1,000**
2000 г.	1,134	1,074	1,240	1,178	1,118	1,151	1,169
2001 г.	1,510	1,355	1,618	1,459	1,400	1,472	1,389
2002 г.	1,789	1,662	1,956	1,769	1,732	1,827	1,707
2003 г.	2,087	1,937	2,287	2,075	2,097	2,182	2,038
2004 г.	2,388	2,229	2,596	2,415	2,473	2,569	2,386
2005 г.	2,781	2,616	2,976	2,850	2,941	3,022	2,814
2006 г.	3,427	3,235	3,589	3,502	3,661	3,702	3,475
2007 г.	4,031	3,787	4,162	3,991	4,321	4,185	4,008
2008 г.	4,753	4,552	4,928	4,722	5,115	4,938	4,737
2009 г.	5,238	5,077	5,320	5,055	5,406	5,537	5,181
2010 г.	6,874	6,016	6,208	5,444	6,037	6,010	5,469
2011 г.	7,536	6,127	6,466	5,940	6,208	6,391	5,281
2012 г.	8,454	6,673	7,466	7,028	7,116	7,360	6,082
2013 г.	10,173	7,314	8,249	7,265	8,079	8,175	7,523
2014 г.	10,369	7,758	8,642	7,529	8,581	8,404	7,915
2015 г.	10,028	7,953	8,408	7,733	8,272	8,430	8,233
2016 г.	10,230	8,358	8,784	8,131	8,386	8,627	8,483
2017 г.	10,489	9,120	9,035	8,499	8,594	9,008	9,107
2018 г.	11,235	9,738	9,125	8,845	8,787	9,354	9,590
2019 г.	**11,434**	**10,097**	**9,377**	**9,131**	**9,087**	**9,732**	**9,871**
1-й кв.	11,371	9,974	9,265	9,015	8,969	9,570	9,756
2-й кв.	11,410	10,031	9,338	9,080	9,034	9,667	9,819
3-й кв.	11,461	10,136	9,398	9,157	9,122	9,786	9,896
4-й кв.	11,494	10,248	9,505	9,253	9,221	9,906	10,015
2020 г.							
1-й кв.	11,532	10,311	9,555	9,307	9,263	9,967	10,061
2-й кв.	11,610	10,425	9,644	9,381	9,327	10,083	10,140
3-й кв.	**11,722**	**10,540**	**9,736**	**9,465**	**9,393**	**10,202**	**10,234**
октябрь	11,752	10,569	9,762	9,490	9,417	10,231	10,257
ноябрь	11,770	10,588	9,778	9,505	9,433	10,249	10,273
декабрь	11,782	10,598	9,787	9,515	9,442	10,259	10,284
4-й кв.	**11,768**	**10,585**	**9,775**	**9,503**	**9,431**	**10,246**	**10,271**
2021 г. ПРОГНОЗ							
январь	11,797	10,613	9,800	9,527	9,455	10,273	10,297
февраль	11,812	10,628	9,813	9,540	9,467	10,288	10,310
март	11,827	10,642	9,826	9,552	9,479	10,302	10,323

(с) КО-ИНВЕСТ 2020 г.

Курс долл. США к рублю 2016 г.

https://ratestats.com/dollar/2016/

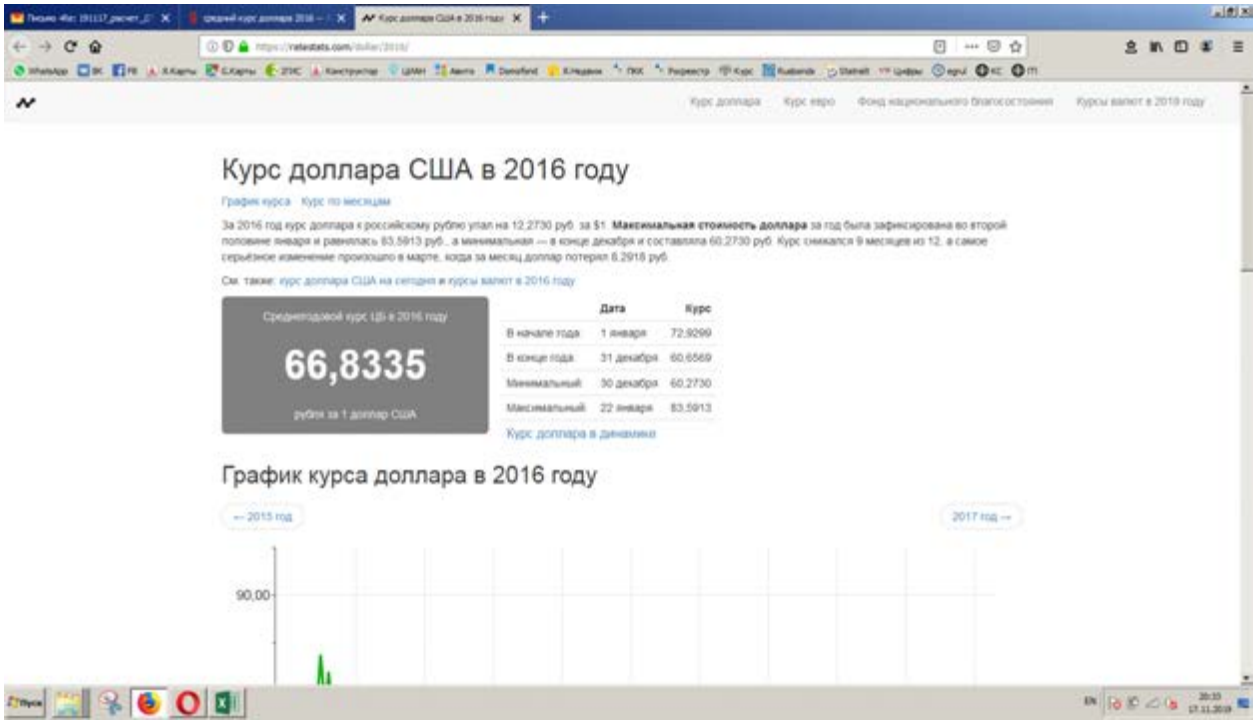

Доля СМР в общей стоимости строительства объекта

Данные открытых источников: http://psb-energo.ru/publ/stati_po_smetnomu_delu/stroitelnye_raboty/sostav_i_struktura_smetnoj_stoimosti_stroitelstva_i_stroitelno_montazhnykh_rabot/3-1-0-17

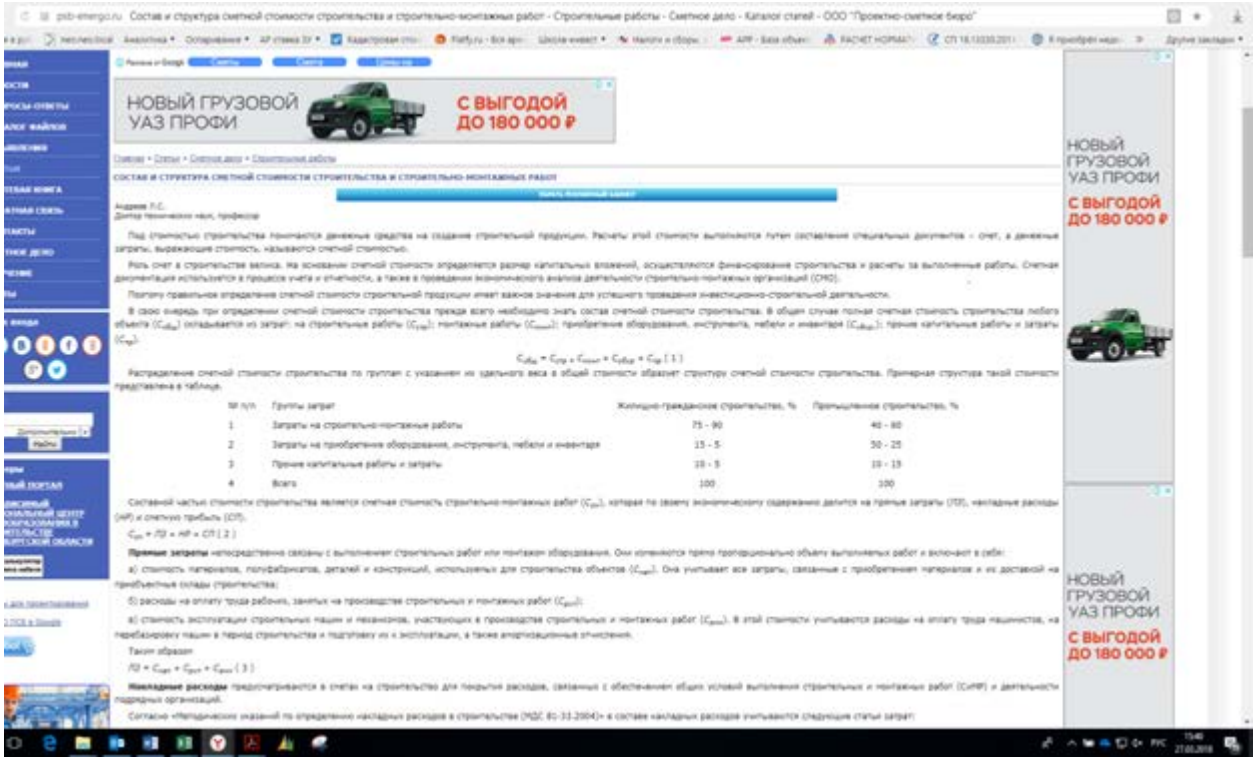

Уровень вакантности для офисной недвижимости

https://app.powerbi.com/view?r=eyJrIjoiOTgxZTUzYTEtYTc1OC00NzE2LWE4ZDUtNjQ4NmEzMjg5Nzc3IiwidCI6ImJmZWYyYjA2LWQyNTYtNGY4ZS1iZDAzLThkMzY4Nzk4NzA2MyIsImMiOjN9

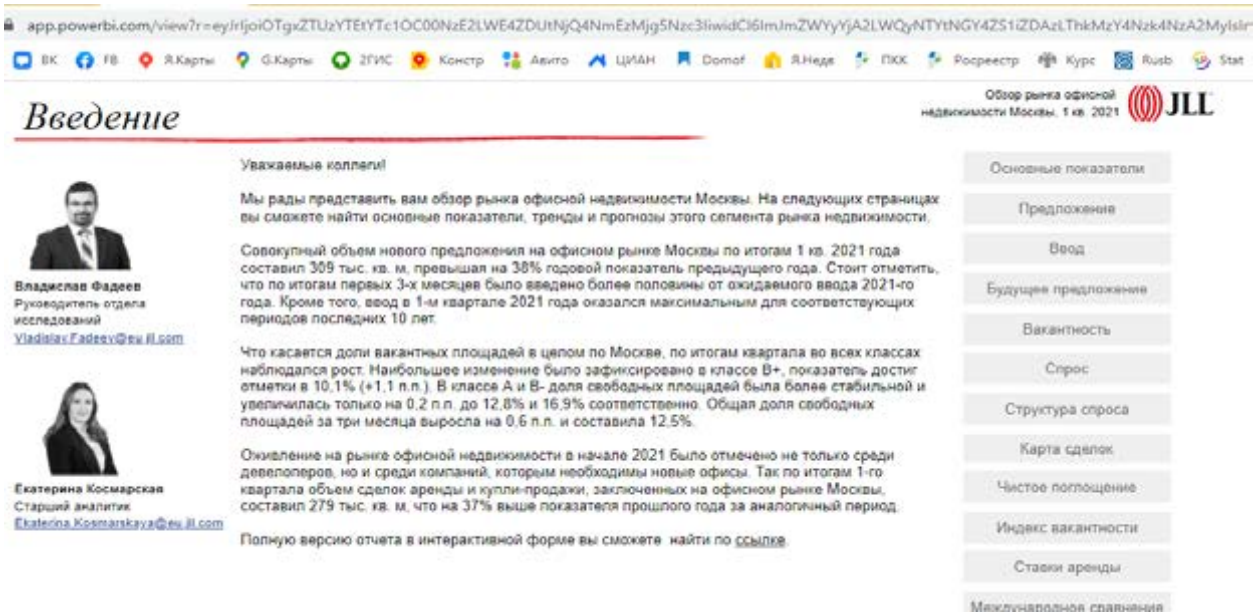

https://ricci.ru/wp-content/uploads/2021/06/s.a.ricci-office-market-report_-1q2021.pdf

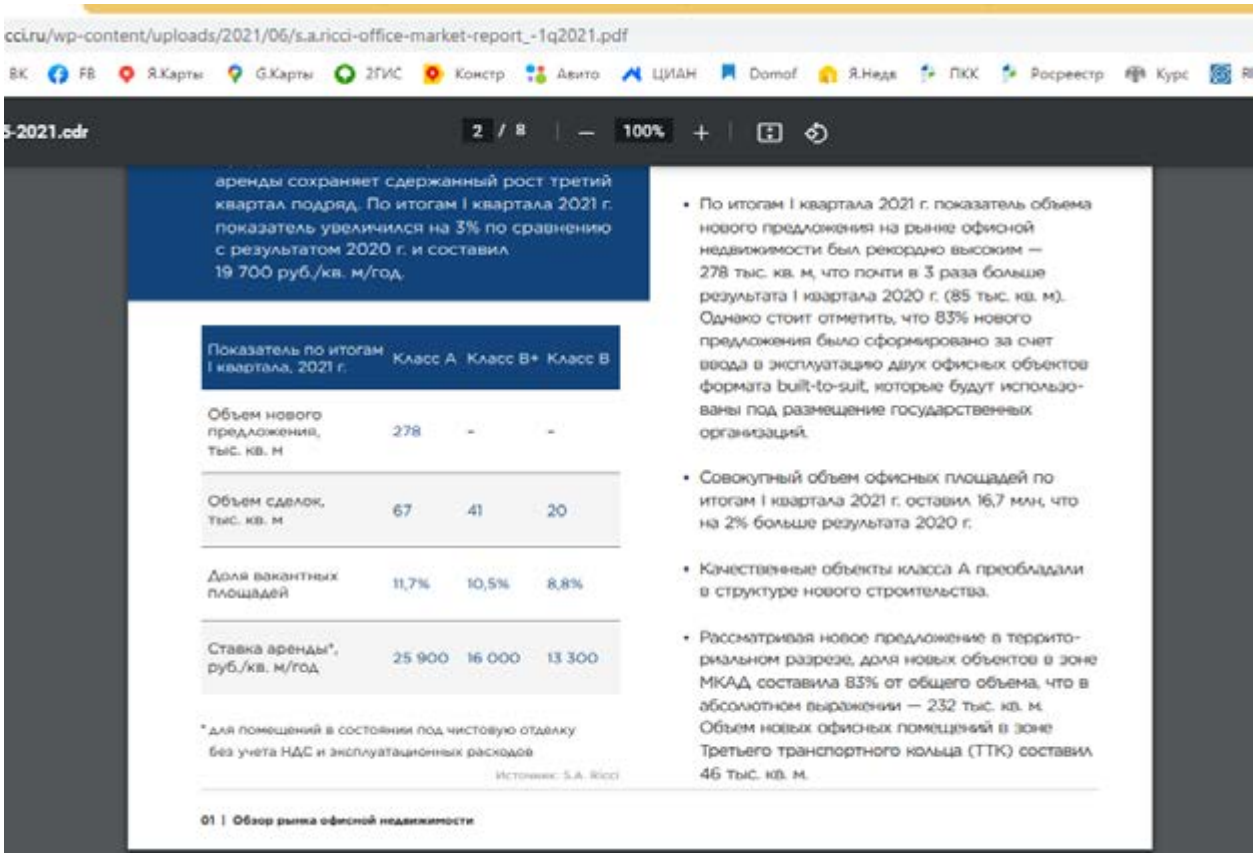

https://www.ilm.ru/reviews-wound/obzor-rynka-ofisnoy-nedvizhimosti-i-kvartal-2021-goda



https://www.cwrussia.ru/cwiq/reviews/obzory-rynka-rossii/marketbeat/

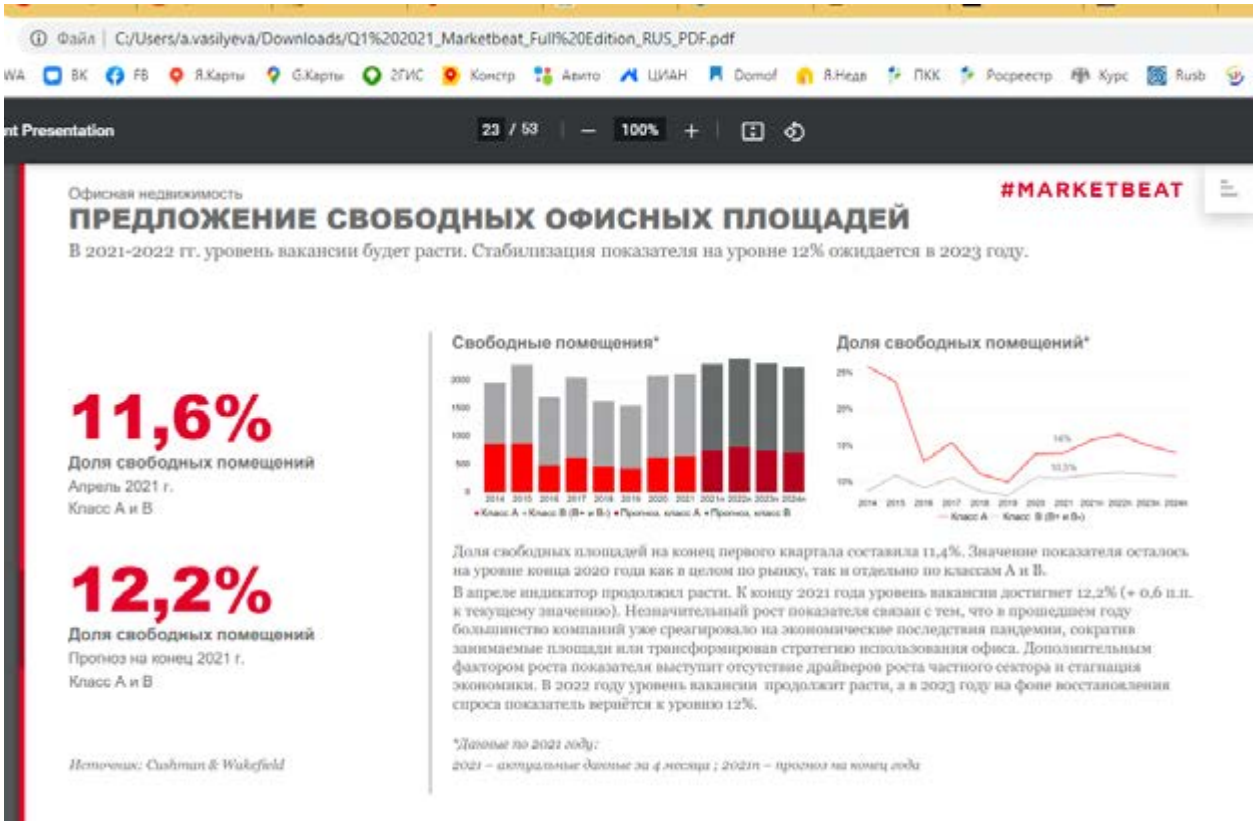

https://www.colliers.com/ru-ru/research/moscow/q1-office-2021

Офисная недвижимость
I кв. 2021 г. | Москва

Основные показатели офисного рынка Москвы

Таблица 1
Основные индикаторы рынка
Источник: Colliers

		I кв. 2019	I кв. 2020	I кв. 2021
Общий объем предложения, млн м²		**18,3**	**18,8**	**19,3**
	Класс А	4,2	4,4	4,7
	Класс В+/-	14,1	14,4	14,5
Объем ввода, тыс. м²		**27,5**	**55,8**	**310**
	Класс А	0	15,4	207,6
	Класс В+/-	27,5	40,4	101,8
Объем купленных и арендованных площадей, тыс. м²		**313**	**294**	**300**
Доля вакантных площадей, %		**7,9**	**5,5**	**8,5**
	Класс А	11,6	8,9	13,0
	Класс В+/-	6,8	4,5	7,0
Средневзвешенная приведенная ставка аренды*, руб./м²/год		**18 400**	**18 506**	**21 532**
	Класс А	26 515	23 740	27 365
	Класс В+/-	13 899	14 293	16 240

*Ставки аренды не включают операционные расходы, коммунальные платежи и НДС (20%).

https://media.kf.expert/lenta_analytics/0/326/report.pdf

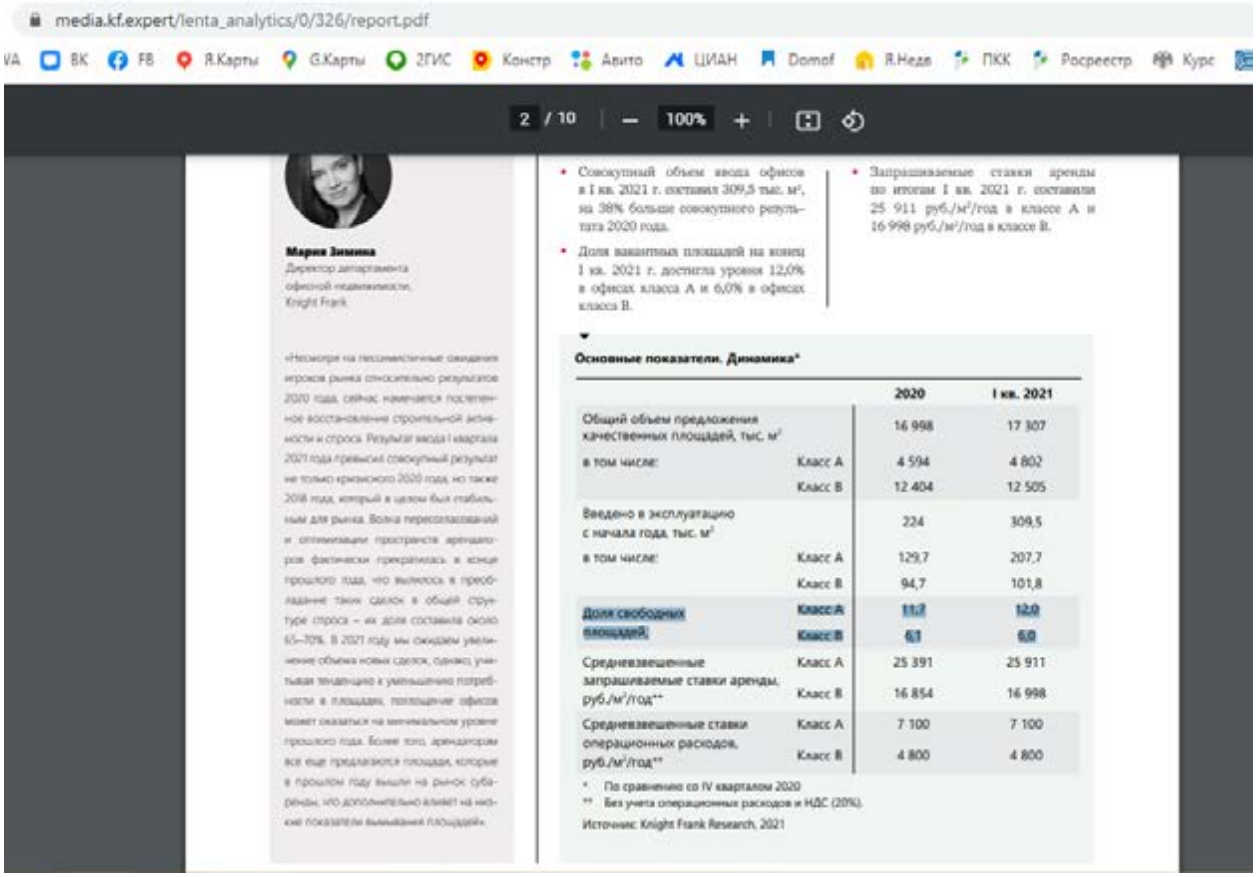

Величина коэффициента капитализации для офисной недвижимости

https://app.powerbi.com/view?r=eyJrIjoiYTdhYmMwZTQtMGQ4OC00MGQ2LTkzM2UtMjk4Yjk5YmNkMDA2IiwidCI6ImJmZWYyYjA2LWQyNTYtNGY4ZS1iZDAzLThkMzY4Nzk4NzA2MyIsImMiOjN9&_cldee=di5wbG90bmlrb3ZhQG5lb2NvbnN1bHQucnU%3d&recipientid=contact-e76b399ce9a0e61180f35065f38a7be1-9aad35f0905640c29d28c7a28d99414f&esid=3b20d48c-bdac-eb11-8236-000d3a8bcf67

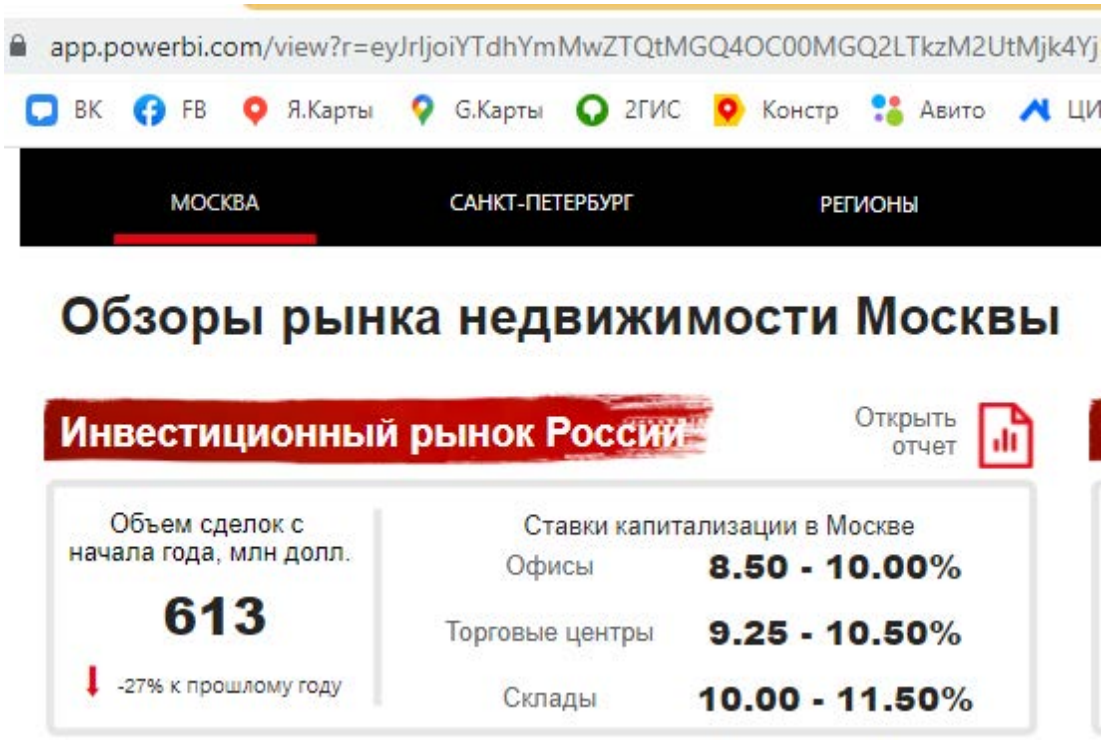

https://media.kf.expert/lenta_analytics/0/318/report.pdf

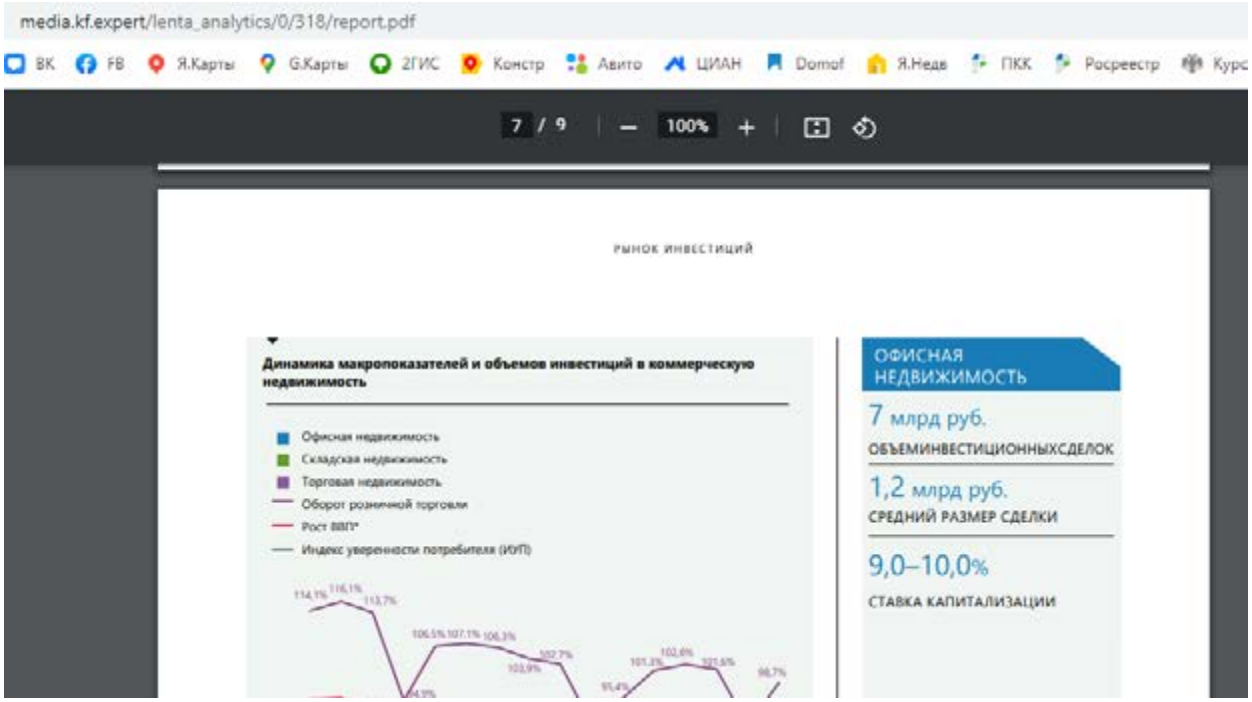

Сроки экспозиции типичные для рынка коммерческой недвижимости

https://statrielt.ru/statistika-rynka/statistika-na-01-04-2021g/korrektirovki-kommercheskoj-nedvizhimosti/2451-sroki-likvidnosti-ob-ektov-kommercheskoj-nedvizhimosti-na-01-04-2021-goda

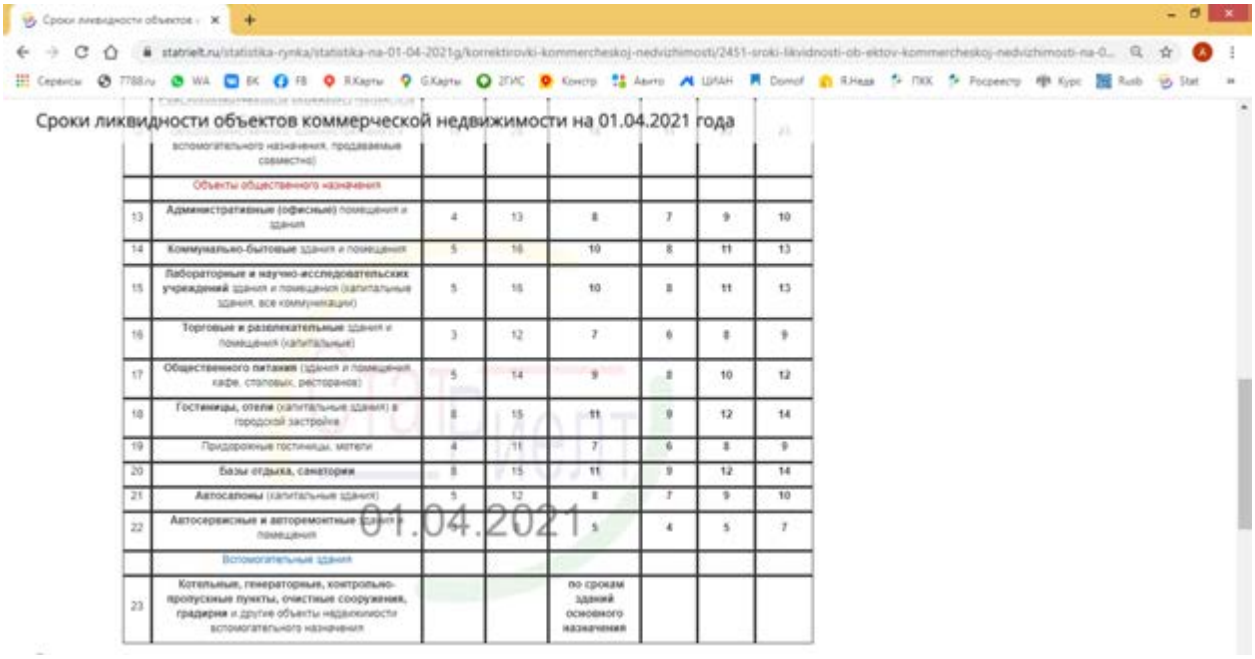

Сроки ликвидности объектов коммерческой недвижимости на 01.04.2021 года

	вспомогательного назначения, продаваемые совместно)						
	Объекты общественного назначения						
13	Административные (офисные) помещения и здания	4	13	8	7	9	10
14	Коммунально-бытовые здания и помещения	5	16	10	8	11	13
15	Лабораторные и научно-исследовательских учреждений здания и помещения (капитальные здания, все коммуникации)	5	16	10	8	11	13
16	Торговые и развлекательные здания и помещения (капитальные)	3	12	7	6	8	9
17	Общественного питания (здания и помещения кафе, столовых, ресторанов)	5	14	9	8	10	12
18	Гостиницы, отели (капитальные здания) в городской застройке	8	15	11	9	12	14
19	Придорожные гостиницы, мотели	4	11	7	6	8	9
20	Базы отдыха, санатории	8	15	11	9	12	14
21	Автосалоны (капитальные здания)	5	12	8	7	9	10
22	Автосервисные и авторемонтные (здания, помещения	3	8	5	4	5	7
	Вспомогательные здания						
23	Котельные, генераторные, контрольно-пропускные пункты, очистные сооружения, градирни и другие объекты недвижимости вспомогательного назначения			по срокам зданий основного назначения			

01.04.2021

Данные об уровне безрисковых ставок по состоянию на дату оценки

http://rusbonds/

Облигация, выпуск	Дата погаш.	Состояние	Котировки		Последняя сделка		Цены за день				Доходность, % год		Объемы за день			Дата торгов
			пок	прод	цена	изм	откр	мин	макс	средн	посл	средн	сдел	шт, бум	RUB	
ОФЗ-26229-ПД	12.11.2025	В обращении	101.346	101.347	101.347	-0.00	101.369	101.175	101.369	101.339	6.9	6.91	105	24369	24 695 199	16.06.2021
ОФЗ-26230-ПД	16.03.2039	В обращении	105.301	105.477	105.499	+0.25	105.604	105.05	105.604	105.363	7.27	7.29	390	494061	520 558 661	16.06.2021
ОФЗ-26231-ПД	20.07.2044	В обращении	17.429													16.06.2021
ОФЗ-26232-ПД	06.10.2027	В обращении	95.371	95.629	95.629	-0.12	95.849	95.32	95.849	95.383	6.96	7.03	208	3464	3 304 053	16.06.2021
ОФЗ-26233-ПД	18.07.2036	В обращении	90.753	90.835	90.835	+0.20	90.631	90.51	91	90.811	7.27	7.27	563	451020	409 577 959	16.06.2021
ОФЗ-26234-ПД	16.07.2025	В обращении	91.901	92.001	91.901	-0.25	92.049	91.774	92.051	91.874	6.92	6.93	237	53875	49 563 874	16.06.2021
ОФЗ-26235-ПД	12.03.2031	В обращении	91.561	91.746	91.746	+0.25	92.099	91.413	92.099	91.715	7.21	7.22	212	382952	351 259 383	16.06.2021
ОФЗ-26236-ПД	17.05.2028	В обращении	93.202	93.495	93.3	-0.08	93.375	93.201	93.498	93.366	7.05	7.04	35	12780	11 931 357	16.06.2021
ОФЗ-26239-ПД	23.07.2031	В обращении	98.14	98.25	98.249		98.25	98.15	98.499	98.156	7.27	7.29	30	711929	698 802 128	16.06.2021
ОФЗ-29006-ПК	29.01.2025	В обращении	101.27	101.3	101.3	+0.10	101.162	101.162	101.33	101.299	5.03	5.03	126	52583	53 234 224	16.06.2021
ОФЗ-29007-ПК	03.03.2027	В обращении	102.6	102.65	102.6	+0.05	102.511	102.51	102.748	102.65	4.98	4.97	30	1019	1 044 698	16.06.2021
ОФЗ-29008-ПК	03.10.2029	В обращении	104.42	104.5	104.5	-0.06	104.712	104.451	104.712	104.505	4.96	4.96	35	1741656	1 820 203 896	16.06.2021
ОФЗ-29009-ПК	05.05.2032	В обращении	106.45	106.48	106.45		106.499	106.015	106.638	106.45	5.03	5.03	70	1090218	1 160 537 045	16.06.2021
ОФЗ-29010-ПК	06.12.2034	В обращении	108.7	108.729	108.7	+0.15	108.6	108.6	108.729	108.702	4.93	4.93	38	9978	10 846 245	16.06.2021
ОФЗ-29012-ПК	16.11.2022	В обращении	98.89	98.9	98.89	-0.04	99.025	98.889	99.025	98.894	5.54	5.53	288	122452	121 090 260	16.06.2021
ОФЗ-29013-ПК	18.09.2030	В обращении	98.232	98.39	98.397	+0.00	98.398	98.222	98.398	98.323			5	5	4 916	16.06.2021
ОФЗ-29014-ПК	25.03.2026	В обращении	99.05	99.15	99.051	+0.16	99.029	98.938	99.15	99.146			16	309116	306 477 410	16.06.2021
ОФЗ-29015-ПК	18.10.2028	В обращении	98.601	98.78	98.6		98.78	98.6	98.78	98.66			2	3	2 960	16.06.2021
ОФЗ-29016-ПК	23.12.2026	В обращении	98.85	98.95	98.85	+0.14	98.71	98.71	98.85	98.847			4	6175	6 103 777	16.06.2021
ОФЗ-29017-ПК	25.08.2032	В обращении	97.97	98.148	98.001	+0.03	98	98	98.001	98.001			2	2	1 960	16.06.2021
ОФЗ-29018-ПК	26.11.2031	В обращении	97.005	98.186	97.005	+0.06	98.894	97.005	98.894	97.869			12	25	24 467	16.06.2021
ОФЗ-29019-ПК	18.07.2029	В обращении	98.29	98.45	98.3	+0.04	98.639	98.3	98.639	98.372			5	70101	68 959 447	16.06.2021
ОФЗ-29020-ПК	22.09.2027	В обращении	98.551	98.799	98.55	+0.64	98.579	98.55	98.7	98.552			7	300636	296 285 039	16.06.2021
ОФЗ-46011-АД	20.08.2025	В обращении	138.999	139.797	138.999	+9.00	138.999	138.999	138.999	138.999			19	49	61 299	16.06.2021
ОФЗ-46012-АД	05.09.2029	В обращении	104	105.499	105.499	+3.40	105.995	105	105.998	105.613	5.89	5.87	6	35	35 116	16.06.2021
ОФЗ-46018-АД	24.11.2021	В обращении	100.158	100.428	100.159	-0.28	100.401	100.158	100.407	100.21	6.26	6.14	43	13054	5 232 543	16.06.2021
ОФЗ-46020-АД	06.07.2036	В обращении	97.426	97.681	97.495	0.11	97.321	97.321	97.694	97.467	7.32	7.32	93	559	544 842	16.06.2021

Курсы валют

http://www.cbr.ru/



Центральный банк Российской Федерации установил с 17.06.2021 следующие курсы иностранных валют к рублю Российской Федерации без обязательств Банка России покупать или продавать указанные валюты по данному курсу

Цифр. код	Букв. код	Единиц	Валюта	Курс
036	AUD	1	Австралийский доллар	55,4793
944	AZN	1	Азербайджанский манат	42,3969
051	AMD	100	Армянских драмов	13,9684
933	BYN	1	Белорусский рубль	28,8883
975	BGN	1	Болгарский лев	44,6601
986	BRL	1	Бразильский реал	14,2771
348	HUF	100	Венгерских форинтов	24,8812
410	KRW	1000	Вон Республики Корея	64,4400
344	HKD	10	Гонконгских долларов	92,8024
208	DKK	1	Датская крона	11,7458
840	USD	1	Доллар США	72,0323
978	EUR	1	Евро	87,3536

ПРИЛОЖЕНИЕ 5

АКТ ОСМОТРА ОБЪЕКТА ОЦЕНКИ

Заказчик:

ЗАО УК "РВМ Капитал"
Д. У. ЗПИФ недвижимости "РВМ Мегаполис"

Исполнитель:

АО "НЭО Центр"

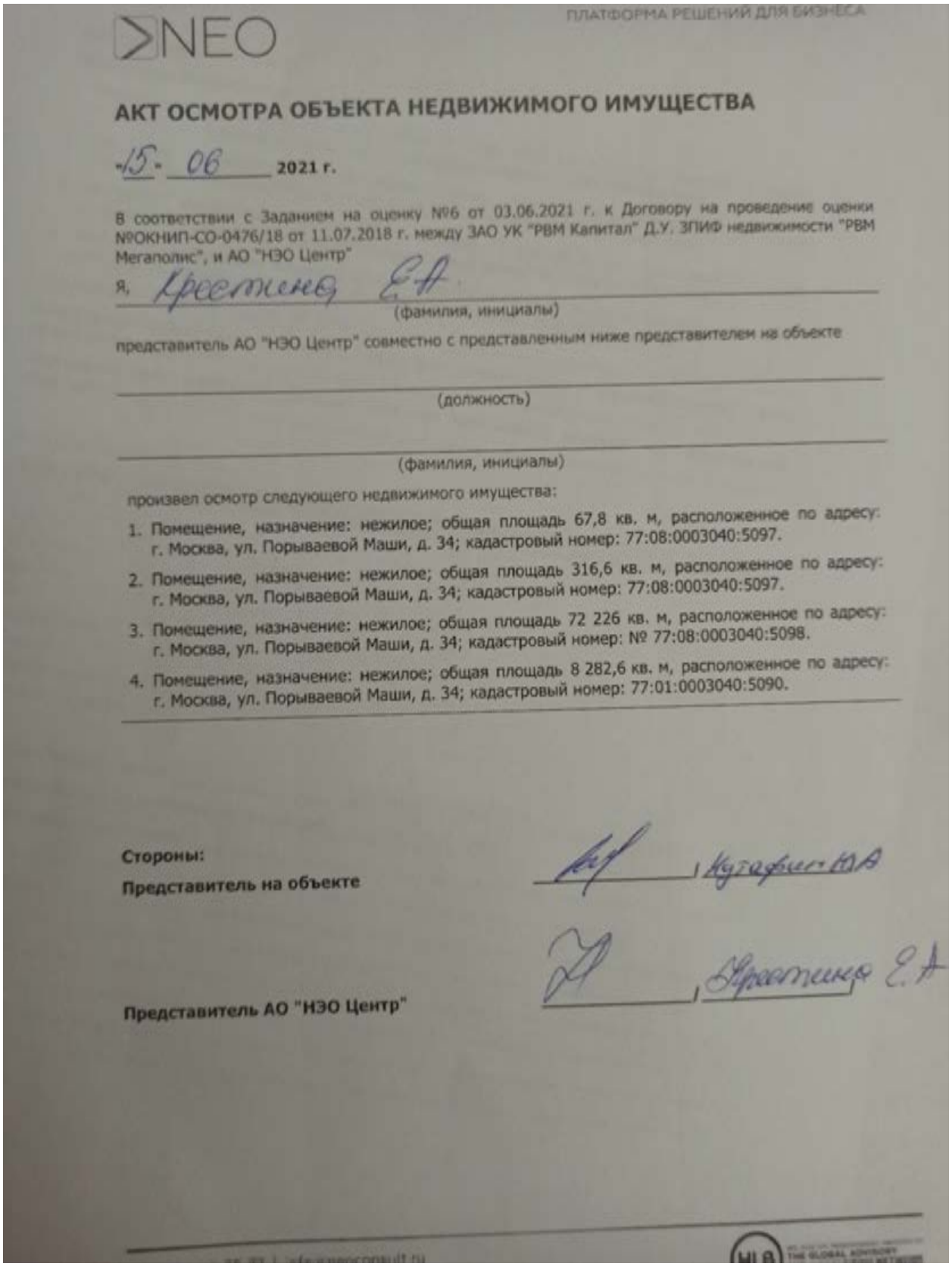

ПЛАТФОРМА РЕШЕНИЙ ДЛЯ БИЗНЕСА

АКТ ОСМОТРА ОБЪЕКТА НЕДВИЖИМОГО ИМУЩЕСТВА

«15» 06 2021 г.

В соответствии с Заданием на оценку №6 от 03.06.2021 г. к Договору на проведение оценки №ОКНИП-СО-0476/18 от 11.07.2018 г. между ЗАО УК "РВМ Капитал" Д.У. ЗПИФ недвижимости "РВМ Мегаполис", и АО "НЭО Центр"

Я, Кретинов Е.А.
(фамилия, инициалы)

представитель АО "НЭО Центр" совместно с представленным ниже представителем на объекте

(должность)

(фамилия, инициалы)

произвел осмотр следующего недвижимого имущества:

1. Помещение, назначение: нежилое; общая площадь 67,8 кв. м, расположенное по адресу: г. Москва, ул. Порываевой Маши, д. 34; кадастровый номер: 77:08:0003040:5097.
2. Помещение, назначение: нежилое; общая площадь 316,6 кв. м, расположенное по адресу: г. Москва, ул. Порываевой Маши, д. 34; кадастровый номер: 77:08:0003040:5097.
3. Помещение, назначение: нежилое; общая площадь 72 226 кв. м, расположенное по адресу: г. Москва, ул. Порываевой Маши, д. 34; кадастровый номер: № 77:08:0003040:5098.
4. Помещение, назначение: нежилое; общая площадь 8 282,6 кв. м, расположенное по адресу: г. Москва, ул. Порываевой Маши, д. 34; кадастровый номер: 77:01:0003040:5090.

Стороны:

Представитель на объекте / Кутафьев О.В.

Представитель АО "НЭО Центр" / Кретинов Е.А.

Дата проведения осмотра: 15 06 2021 г.

Объект оценки представляет собой:

1. Помещение, назначение: нежилое; общая площадь 67,8 кв. м, расположенное по адресу: г. Москва, ул. Порываевой Маши, д. 34; кадастровый номер: 77:08:0003040:5097.
2. Помещение, назначение: нежилое; общая площадь 316,6 кв. м, расположенное по адресу: г. Москва, ул. Порываевой Маши, д. 34; кадастровый номер: 77:08:0003040:5097.
3. Помещение, назначение: нежилое; общая площадь 72 226 кв. м, расположенное по адресу: г. Москва, ул. Порываевой Маши, д. 34; кадастровый номер: № 77:08:0003040:5098.
4. Помещение, назначение: нежилое; общая площадь 8 282,6 кв. м, расположенное по адресу: г. Москва, ул. Порываевой Маши, д. 34; кадастровый номер: 77:01:0003040:5090.

Окружающая застройка: офисы

Пешеходный и автомобильный трафик в районе расположения объекта (высокий/средний/низкий) (определяется визуально): средний

Подъездные пути (удобные/неудобные) (есть ли возможность подъезда на общественном транспорте): удобные

Наличие коммуникаций:

Наименование	Показатель
Электроснабжение	гор.
Газоснабжение	нет
Водоснабжение	гор.
Канализация	гор.
Лифт	2
Кондиционирование	+
Вентиляция	+
Система оповещения в случае пожара	+
Система контроля доступа	+

Внешнее благоустройство: отлично

Наличие парковки (организованная/стихийная) -4, -5 эт

Дополнительные примечания:

ПРИЛОЖЕНИЕ 6

ФОТОГРАФИИ ОБЪЕКТА ОЦЕНКИ

Заказчик:

ЗАО УК "РВМ Капитал"
Д. У. ЗПИФ недвижимости "РВМ Мегаполис"

Исполнитель:

АО "НЭО Центр"



Фото 1. Входная группа.



Фото 2. Входная группа.



Фото 3. Входная группа.



Фото 4. Входная группа.



Фото 5. Входная группа.



Фото 6. Входная группа.



Фото 7. Входная группа.



Фото 8. Входная группа.



Фото 9. Входная группа.



Фото 10. Входная группа.



Фото 11. Входная группа.



Фото 12. Входная группа.



Фото 13. Входная группа.



Фото 14. Входная группа.



Фото 15. Входная группа.



Фото 16. Входная группа.



Фото 17. Входная группа.



Фото 18. Входная группа.



Фото 19. Входная группа.



Фото 20. Входная группа.



Фото 21. Входная группа.



Фото 22. Входная группа.



Фото 23. Входная группа.



Фото 24. Подъездные пути.



Фото 25. Подъездные пути.



Фото 26. Подъездные пути.



Фото 27. Подъездные пути.



Фото 28. Подъездные пути.



Фото 29. Подъездные пути.



Фото 30. Подъездные пути.



Фото 31. Фасад.



Фото 32. Фасад.



Фото 33. Фасад.



Фото 34. Фасад.



Фото 35. Фасад.



Фото 36. Фасад.



Фото 37. Фасад.



Фото 38. Фасад.



Фото 39. Фасад.



Фото 40. Фасад.



Фото 41. Фасад.



Фото 42. Фасад.



Фото 43. Фасад.



Фото 44. Фасад.



Фото 45. Этаж -1.



Фото 46. Этаж -1.



Фото 47. Этаж -1.



Фото 48. Этаж -1.



Фото 49. Этаж -1.



Фото 50. Этаж -1.



Фото 51. Этаж -1.



Фото 52. Этаж -1.



Фото 53. Этаж -1.



Фото 54. Этаж -4.



Фото 55. Этаж -4.



Фото 56. Этаж -4.

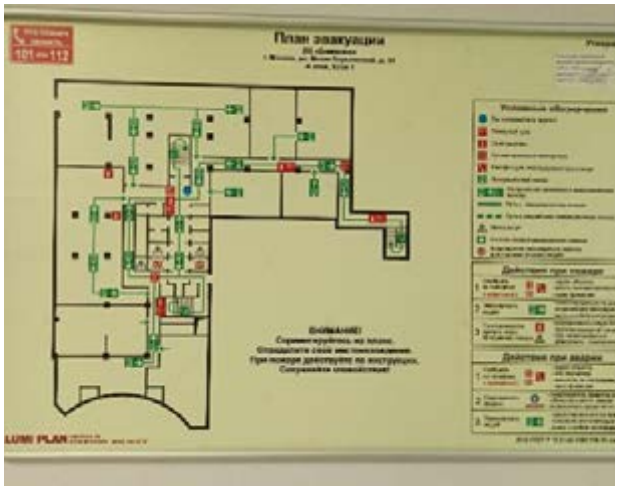

Фото 57. Этаж -4.



Фото 58. Этаж -4.



Фото 59. Этаж -4.



Фото 60. Этаж -4.



Фото 61. Этаж -4.

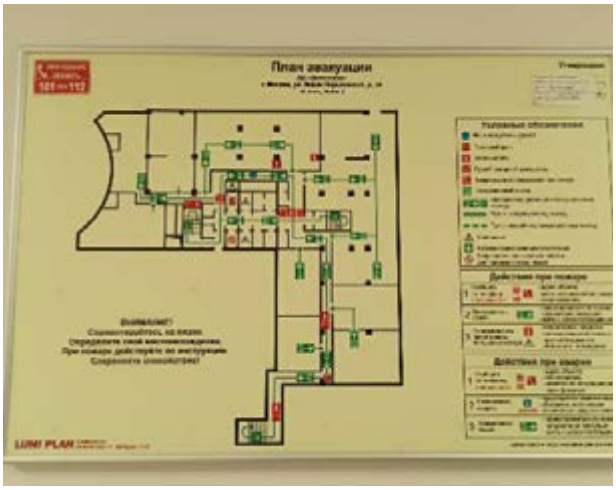

Фото 62. Этаж -4.

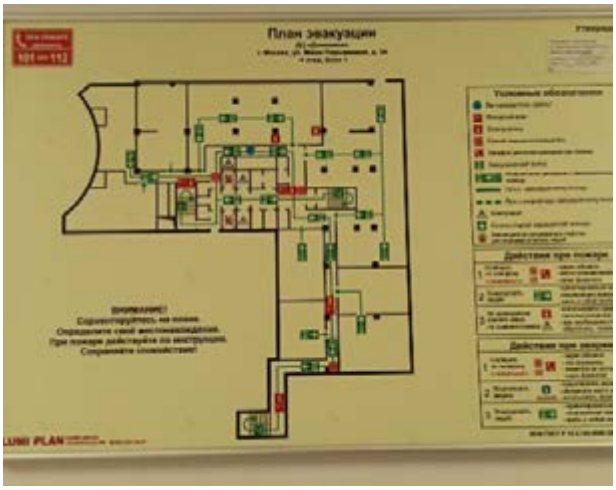

Фото 63. Этаж -4.



Фото 64. Этаж -4.



Фото 65. Этаж -4.



Фото 66. Этаж -4.



Фото 67. Этаж -4.



Фото 68. Этаж -4.



Фото 69. Этаж -4.



Фото 70. Этаж -4.



Фото 71. Этаж -4.



Фото 72. Этаж -4.



Фото 73. Этаж -4.



Фото 74. Этаж -4.



Фото 75. Этаж -4.



Фото 76. Этаж -4.



Фото 77. Этаж -4.



Фото 78. Этаж -4.



Фото 79. Этаж -4.



Фото 80. Этаж -4.



Фото 81. Этаж -4.



Фото 82. Этаж -4.



Фото 83. Этаж -4.



Фото 84. Этаж -4.



Фото 85. Этаж -4.



Фото 86. Этаж -4.



Фото 87. Этаж -4.



Фото 88. Этаж -4.



Фото 89. Этаж -4.



Фото 90. Этаж -4.



Фото 91. Этаж -4.



Фото 92. Этаж -4.



Фото 93. Этаж -4.



Фото 94. Этаж -4.



Фото 95. Этаж -4.



Фото 96. Этаж -4.



Фото 97. Этаж -4.



Фото 98. Этаж -4.



Фото 99. Этаж -4.



Фото 100. Этаж -4.



Фото 101. Этаж -4.



Фото 102. Этаж -4.



Фото 103. Этаж -4.



Фото 104. Этаж -4.



Фото 105. Этаж -4.

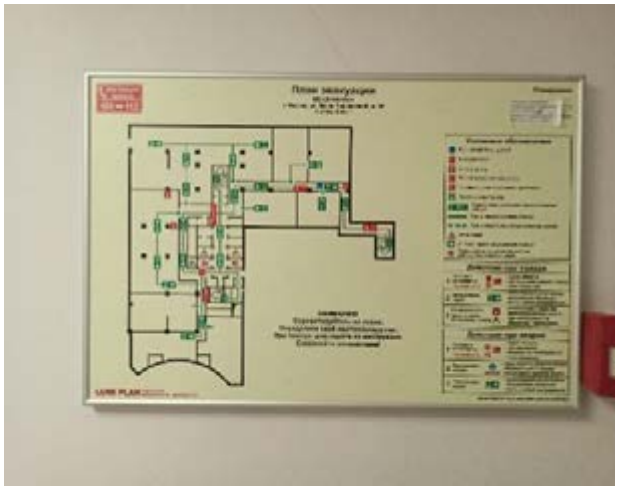

Фото 106. Этаж -4.



Фото 107. Этаж -4.



Фото 108. Этаж 10.



Фото 109. Этаж 10.



Фото 110. Этаж 10.



Фото 111. Этаж 10.



Фото 112. Этаж 10.



Фото 113. Этаж 10.



Фото 114. Этаж 10.



Фото 115. Этаж 10.



Фото 116. Этаж 10.



Фото 117. Этаж 10.



Фото 118. Этаж 10.



Фото 119. Этаж 10.



Фото 120. Этаж 10.



Фото 121. Этаж 10.



Фото 122. Этаж 10.



Фото 123. Этаж 10.



Фото 124. Этаж 10.



Фото 125. Этаж 10.



Фото 126. Этаж 10.



Фото 127. Этаж 10.



Фото 128. Этаж 10.



Фото 129. Этаж 10.



Фото 130. Этаж 10.



Фото 131. Этаж 10.



Фото 132. Этаж 10.



Фото 133. Этаж 10.



Фото 134. Этаж 10.



Фото 135. Этаж 17.



Фото 136. Этаж 17.



Фото 137. Этаж 17.



Фото 138. Этаж 17.



Фото 139. Этаж 17.



Фото 140. Этаж 17.



Фото 141. Этаж 17.



Фото 142. Этаж 17.



Фото 143. Этаж 17.



Фото 144. Этаж 17.



Фото 145. Этаж 17.



Фото 146. Этаж 17.



Фото 147. Этаж 17.



Фото 148. Этаж 17.



Фото 149. Этаж 17.



Фото 150. Этаж 17.



Фото 151. Этаж 17.



Фото 152. Этаж 17.



Фото 153. Этаж 17.



Фото 154. Этаж 17.



Фото 155. Этаж 17.



Фото 156. Этаж 17.



Фото 157. Этаж 17.



Фото 158. Этаж 17.



Фото 159. Этаж 17.



Фото 160. Этаж 17.



Фото 161. Этаж 17.



Фото 162. Этаж 17.



Фото 163. Этаж 17.



Фото 164. Этаж 17.



Фото 165. Этаж 17.



Фото 166. Этаж 17.



Фото 167. Этаж 17.



Фото 168. Этаж 17.



Фото 169. Этаж 17.



Фото 170. Этаж 17.



Фото 171. Этаж 17.



Фото 172. Этаж 17.



Фото 173. Этаж 17.



Фото 174. Этаж 17.



Фото 175. Этаж 17.



Фото 176. Этаж 17.



Фото 177. Этаж 17.



Фото 178. Этаж 17.



Фото 179. Этаж 17.



Фото 180. Этаж 17.



Фото 181. Этаж 17.



Фото 182. Этаж 17.



Фото 183. Этаж 17.



Фото 184. Этаж 17.



Фото 185. Этаж 17.



Фото 186. Этаж 17.



Фото 187. Этаж 17.



Фото 188. Этаж 17.



Фото 189. Этаж 17.



Фото 190. Этаж 17.



Фото 191. Этаж 17.



Фото 192. Этаж 17.



Фото 193. Этаж 17.



Фото 194. Этаж 17.



Фото 195. Этаж 17.



Фото 196. Этаж 17.



Фото 197. Этаж 17.



Фото 198. Этаж 17.



Фото 199. Этаж 17.



Фото 200. Этаж 17.



Фото 201. Этаж 17.



Фото 202. Этаж 17.



Фото 203. Этаж 2.



Фото 204. Этаж 2.



Фото 205. Этаж 2.



Фото 206. Этаж 2.



Фото 207. Этаж 2.



Фото 208. Этаж 2.



Фото 209. Этаж 2.



Фото 210. Этаж 2.



Фото 211. Этаж 2.



Фото 212. Этаж 2.



Фото 213. Этаж 2.



Фото 214. Этаж 2.



Фото 215. Этаж 2.



Фото 216. Этаж 2.



Фото 217. Этаж 6.



Фото 218. Этаж 6.



Фото 219. Этаж 6.



Фото 220. Этаж 6.



Фото 221. Этаж 6.



Фото 222. Этаж 6.



Фото 223. Этаж 6.



Фото 224. Этаж 6.



Фото 225. Этаж 6.



Фото 226. Этаж 6.



Фото 227. Этаж 6.



Фото 228. Этаж 6.



Фото 229. Этаж 6.



Фото 230. Этаж 6.



Фото 231. Этаж 6.



Фото 232. Этаж 6.



Фото 233. Этаж 6.



Фото 234. Этаж 6.



Фото 235. Этаж 6.



Фото 236. Этаж 6.



Фото 237. Этаж 6.



Фото 238. Этаж 6.



Фото 239. Этаж 6.



Фото 240. Этаж 6.



Фото 241. Этаж 6.



Фото 242. Этаж 6.



Фото 243. Этаж 6.



Фото 244. Этаж 6.



Фото 245. Этаж 6.



Фото 246. Этаж 6.



Фото 247. Этаж 6.



Фото 248. Этаж 6.



Фото 249. Этаж 6.



Фото 250. Этаж 6.



Фото 251. Этаж 6.



Фото 252. Этаж 6.



Фото 253. Этаж 6.



Фото 254. Этаж 6.



Фото 255. Этаж 6.



Фото 256. Этаж 6.



Фото 257. Этаж 6.



Фото 258. Этаж 6.



Фото 259. Этаж 6.



Фото 260. Этаж 6.



Фото 261. Этаж 6.



Фото 262. Этаж 6.



Фото 263. Этаж 6.



Фото 264. Этаж 6.



Фото 265. Этаж 6.



Фото 266. Этаж 6.



Фото 267. Этаж 6.



Фото 268. Этаж 6.



Фото 269. Этаж 6.



Фото 270. Этаж 6.



Фото 271. Этаж 6.



Фото 272. Этаж 6.



Фото 273. Этаж 6.



Фото 274. Этаж 6.



Фото 275. Этаж 6.



Фото 276. Этаж 6.



Фото 277. Этаж 6.



Фото 278. Этаж 6.



Фото 279. Этаж 6.



Фото 280. Этаж 6.



Фото 281. Этаж 6.



Фото 282. Этаж 6.



Фото 283. Этаж 6.



Фото 284. Этаж 6.



Фото 285. Этаж 6.



Фото 286. Этаж 6.



Фото 287. Этаж 6.



Фото 288. Этаж 6.



Фото 289. Этаж 6.



Фото 290. Этаж 6.



Фото 291. Этаж 6.



Фото 292. Этаж 6.



Фото 293. Этаж 6.



Фото 294. Этаж 6.



Фото 295. Этаж 6.



Фото 296. Этаж 6.



Фото 297. Этаж 6.



Фото 298. Этаж 6.

Источник: результаты осмотра Исполнителя